

SUPPLEMENT

TO

The Ceylon Government Gazette,

PART III.

FRIDAY, MARCH 15, 1901.

NOTICES UNDER THE WASTE LANDS ORDINANCES.

[Notice under "The Waste Lands Ordinances, 1897, 1899, and 1900."]

TAKE notice, that unless within three months from the 15th day of March, 1901, the persons, if any, who claim any interest in the lands hereinafter mentioned or in any one or more of such lands, appear before the Special Officer appointed under section 28 of Ordinance No. 1 of 1897 at his office at Matara and make claim to the said lands or any of them or to some interest therein :

Such Special Officer, in pursuance of the powers vested in him by Ordinance No. 1 of 1897, will declare by writing under his hand that the said lands or such of them, to as which no claim has been made, are the property of the Crown.

J. P. LEWIS, Special Officer.

Description of Lands referred to.

I.

The land commonly called or known as Badullukele, situate in the village of Kitala Batgama in the Gangaboda pattu of the Matara District, in the Southern Province, containing in extent 102 acres 3 roods 17 perches, shown as lot 2,505 1/2 in P. P. 337, as described in the annexed certified tracing therefrom, and bounded as follows : on the north by Badullukele (P. P. 1,017 / 8,011) belonging to Crown, Paswisimulla claimed by Sehu Abdul Cader Sehu Isadin and others, Digarolla belonging to ditto, the Badulu-ganga ; on the east by Dalugodamulla (P. P. 337 / 450) belonging to Mahammadu Lebbe Marikkar, Denipitige Udumulla (P. P. 337 / F 30 & G 30) belonging to Dalugoda Liyanage Don Andiris and others, Puwakwatta (P. P. 337 / C 30 & D 30) belonging to Crown, Beligahawatta (P. P. 337 / J 30) belonging to Liyanage Don Andiris and others, Willapattinigahawatta belonging to ditto (T. P. 67,574), Nagahaliyadda and Malapalawa (P. P. 337 / N 30) belonging to ditto, Galketiyeawatta belonging to Dulige Sincho and others (T. P. 67,575), the Gansabhawa road from Angunna to Pettare, Badullukele (portion of P. P. 337 / 2,505 1/2) claimed by Waduge Don Carolis, Etgaledeniya (P. P. 337 / T 30) belonging to Casim Lebbe Lewana Marikkar ; on the south by Tumbekumbura belonging to S. K. Aliya Marikkar and others, Kodippilgedeniya belonging to Mahammadu Lebbe Marikkar, Kekunagahaliyadda belonging to Kasakarage Kirihami and others, Medaliyadda belonging to Marambege Deonis and others, Mantriya-mulla belonging to Wappu Abdul and others, Induredeniya (P. P. 337 / U 29) belonging to Hewakasakarage Janis and others, Indura belonging to ditto, Iriyagahaliyadda belonging to Angurukankanange Davit and others ; on the west by Wagissamulla belonging to Mahammadu Lebbe Marikkar, Potuwila (P. P. 337 / S 29) belonging to Madarasinge Don Bahanis and others, Kohombahenedeniya (P. P. 337 / T 29) belonging to Mahammadu Lebbe Marikkar.

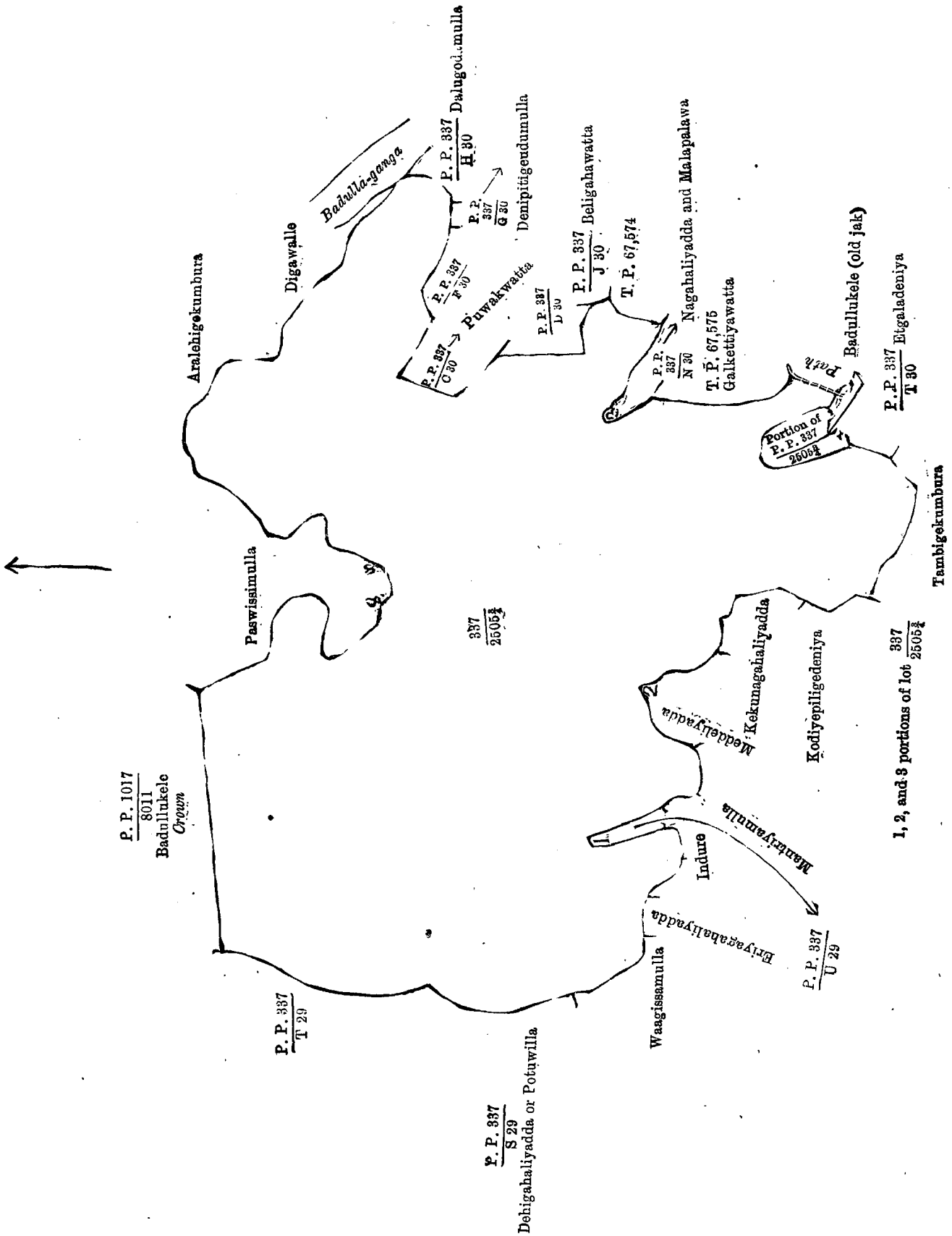
විෂිෂ්ට 1901 ක්වූ මාර්තු මස 15 වෙනි දින පවත් වූ තුන්මාසයක් ඇතුලතදී මෙහි පහත දක්වන ඉඩම්වලට නොහොත් ඉන් එකකට නොහොත් වැඩිගණකකට සම් අයිතිවාසිකමක් තිබෙන සම් අයෙක් ඇත්නම් ඒ අය විසින් වෂි 1897ක් නොමැර 1කේ ආඥාවලට 28 වෙනි වගන්තියේ ප්‍රකාරයට පත්කරගනු ලැබූ විශේෂ මන්ත්‍රීවරයානන්තරයෙන් මාතර කන්තොරුවේදී උත්තරයෙන් ඉදිරිපිට ඇවිත් පෙන්වීම එකී ඉඩම්වලට නොහොත් ඊට ඇති සම් නොටසකට කිසි අයිතිවාසිකමක් පෙන්වා සිටින්නට නොගෙදුනොත්, එක් විශේෂ මන්ත්‍රීවරයානන්තරයෙන් වෂි 1897ක් නොමැර 1කේ ආඥාවලට ලැබී තිබෙන බලයේ ප්‍රකාරයට, අයිතිවාසිකම් නොකීරුණු එක් ඉඩම් එක්කෝ එයින් අයිතිවාසිකමක් ගෙණකරදක්වන්නට නොගෙදුන සෑම ඉඩම් රජයන්තක ඉඩම් හැටියට උත්තරයෙන් අත්පත ඇති ලියවිල්ලකින් උත්තරයෙන් විසින් ප්‍රකාශ කරණ බව මෙහි දැනගත යුතුයි.

ජේ. පී. ලුවිස්, විශේෂ මන්ත්‍රීවරයානන්තරයෙන්.

ඉඩම්වලට නොරතුරු.

I.

දකුණු පලාතට අයිති මාතර දිස්ත්‍රික්කේ ගඟබඩපත්තුවේ කිකුලබන්ගම සහ ගම පිහිටා තිබෙන මීට අමුණාපු සහ කිකු සිරිසමේ පෙරෙන අත්කර 102කුත් රුචි 3කුත් පර්චස් 17ක් ඔහුගේ ඇති සාමාන්‍ය වසයෙන් බදු එකලේ කිකු නොහොත් එනමින් දැනගෙන තිබෙන 337 මුල් සිරිසමේ 2,505 1/2 ක් පෙන්වන ඔහුගේ මාසිම :- උතුරට රජසන්නක බදු එකලේ (P. P. 1,017 / 8,011), සේනු අබදුල්කාදර් සේනු ඉසසින් සහ තවත් අයවල් විසින් අයිතිවාසිකම් කිරීම පස්විසිමුල්ලද, එම අයවල්වන්ට අයිති දිගරේල්ලද, බදු එ ගහද ; කැගෙනහිරට මහම්මදුලබ්බේ මරිකකාර්ට අයිති දළගොඩමුල්ලද, (P. P. 337 / 450), දළගොඩ ලියනයේ දෙව් අන්දිරිස්ට සහ තවත් අයවල්වන්ට අයිති දෙකිපිපියේ උඩුමුල්ලද, (P. P. 337 / F 30 සහ G 30)



Lot 2,505 1/2 called Badullukele, in extent 102A. 3R. 17P., situated in Kitala Batgama village in Gangaboda pattu.

Surveyor-General's Office,
Colombo, November 15, 1900.

S. J. C. MORE,
for Surveyor-General.

II.

The land commonly called or known as Badullukele, situate in the village of Kitala Batgama in the Gangaboda pattu of the Matara District, in the Southern Province, containing in extent 46 acres, shown as lot 2,505½ in P. P. 337, as described in the annexed certified tracing therefrom, and bounded as follows: on the north by Nagodawatta belonging to Sedarahettige Janis and others (T. P. 67,550 and 67,551), Pinnapelagedeniya ($\frac{P. P. 337}{D 28 \& E 28}$) belonging to Sehu Abdul Cader Sehu Isadin and others, Runagekumbura belonging to Korage Ranis and others, Nagodawila belonging to ditto: on the east by Polindurewatta belonging to Wangige Jandohami (T. P. 67,573), Nagodawila belonging to Korage Ranis and others, Polinduredeniya belonging to Wangige Jandohami and others, Badullukele ($\frac{P. P. 1,017}{8,011}$) belonging to Crown; on the south by Kurunduwattedeniya claimed by Mahammadu Lebbe Marikkar and others; on the west by Pinkolagedeniya ($\frac{P. P. 337}{K 28}$) belonging to ditto, Henewatta belonging to Komangodage Don Carolis and others (T. P. 67,554, 67,553, and 67,552).

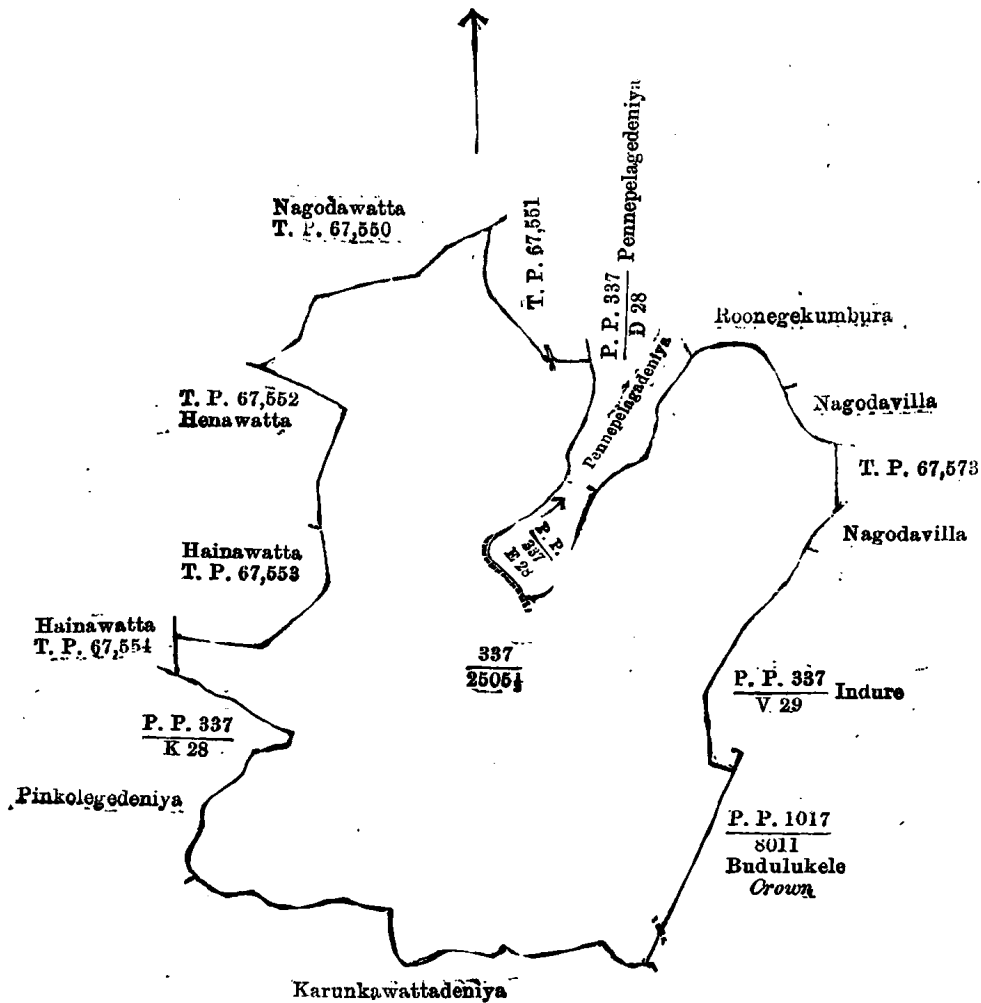
II.

දකුණු පලාතට අයිති මාතරදිස්ත්‍රික්කේ ගඟබඩපත්තුවේ කිකලබත්ගම යන ගම පිහිටා තිබෙන මීට අමතරව සහතික සිතියමේ පෙනෙන අක්කර 46ක් බිම්කරම ඇති සාමාන්‍ය වසයෙන් බදුඑකැලේ කිසි නොහොත් ඒ නමින් දැනගෙන තිබෙන 337 මුල් සිතියමේ 2,505½ ක් පෙන්නවන බිම්කම්වලට මායිම් :—උතුරට සේදර කෙට්ටිගේ ජාතිභව සහ තවත් අඟවළුන්ට අයිති නාගොඩවත්තද, (T. P. 67,550 සහ 67,551), සේනු අබ්දුල්කාදර් සේනු ඉසව්වන්ට සහ තවත් අඟවළුන්ට අයිති P. P. 337 පින්තපැලගේ දෙනියද, (D 28 සහ E 28), කොරගේ රාජිභව සහ තවත් අඟවළුන්ට අයිති රුණගේ කුඹුරද, එම අඟවළුන්ට අයිති නාගොඩ වීලද; නැගෙනහිරට වන්නිගේ ජන්දෙකාමීට අයිති පොල්ලුදුරේ වත්තද, (T. P. 67,573), කොරගේ රාජිභව සහ තවත් අඟවළුන්ට අයිති නාගොඩ වීලද, වන්නිගේ ජන්දෙකාමීට සහ තවත් අඟවළුන්ට අයිති පොල්ලුදුරේ දෙනියද, රජසන්නක බදුඑකැලේද, ($\frac{P. P. 1,017}{8,011}$), දකුණට මහමිදුලෙබිබේ මරික්කාර් සහ තවත් අඟවළු වීසිත් අයිති වාසිකම් කිසිකුකුරුවත්තේ දෙනියද; බස්නාහිරට එම අඟවළුන්ට අයිති පින්කොලගේ දෙනියද, ($\frac{P. P. 337}{K 28}$) කෝමන් ගොඩගේ දෙන්නරෝලීභව සහ තවත් අඟවළුන්ට අයිති ගේනේවත්තද, (T. P. 67,554, 67,553 සහ 67,552).

II.

தென் மா காணத்தின் மாத்துறை திஸ்திரிக்கில் கங்கபொடபத்துவையைச்சேர்ந்த சித்தல பக்கமை என்னும் கிராமத்திலுள்ள 337 ம இலக்க பிரதமபடத்தில காணப்படும் பங்கு 2,505½ ி பிரிவுபடி வதுலுகலே யென்று பொதுவாய்ச் சொல்லப்படுகிற அலலது அறியப்படுகிற இத் தோடணைத்திருக்கும் குறிக்கப்பட உறுதிப்படுத்திய டாப்பில் விவரிக்கப்பட்டதும் 46 ஏக்கர் விஸ்தாரமுள்ளது :—

எல்லே, வடக்கு-நேதற்கெடமகே ஜானிசும சிலபேர்களுக்குமுடைய நாகொடவத்த (T. P. 67,550 ம 67,551), சேகு அவ்துல்காதர் சேகு இஸடினுக்கும் சிலபேர்களுக்குமுடைய பின்னபெலகேதெனிய (P. P. $\frac{337}{D 28 \& E 28}$), கொற்கே ருனிசும சிலபேர்களுக்குமுடைய றுனகே குமபுர, மேற்சொல்லியவர்களுடைய நாகொடவில்; கிழக்கு-வன்கிகே ஜன்தோகாமி உடைய பொல்லிந்துரேவத்த (T. P. 67,573), கொற்கே ருனிசும சிலபேர்களுக்குமுடைய நாகொடவில், வன்கிகே ஜன்தோகாமியும் சிலபேர்களுக்குமுடைய பொல்லிந்துரேதெனிய, அரசாட்சிக்குள்ள வதுலுகலே (P. P. $\frac{1,017}{8,011}$); தெற்கு-மகம்மது லெவ்வை மரிக்காரும் சிலபேர்களும உரித்து பேசும் குறுந்துவத்தேதெனிய; மேற்கு-மேற்சொல்லியவர்களுடைய பின்னகொலகேதெனிய (P. P. $\frac{337}{K 28}$), கோமன்கொடகே தொன் கரேளேசும சிலபேர்களுக்குமுடைய ஏனேவத்த (T. P. 67,554, 67,553 ம 67,552).



Lot 2,505 $\frac{1}{2}$ called Badullukele, in extent 46A. 0R. 0P., situated in Kitala Batgama village in Gangaboda pattu.

Surveyor-General's Office,
Colombo, November 15, 1900.

S. J. C. MORE,
for Surveyor-General.

III.

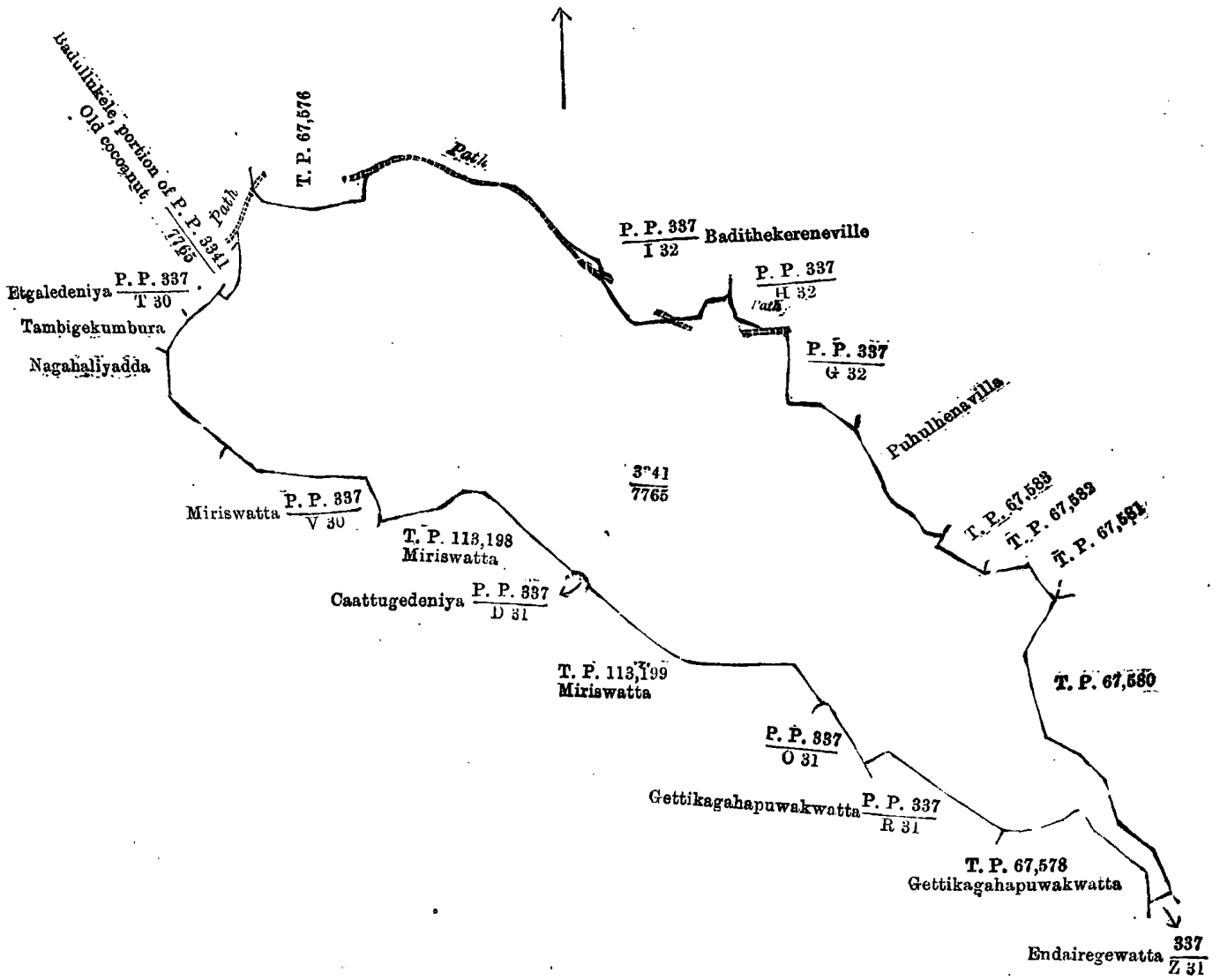
The land commonly called or known as Badullukele, situate in the village of Kitala Batgama in the Gangaboda pattu of the Matara District, in the Southern Province, containing in extent 56 acres, shown as lot 7,765 in P. P. 3,341, as described in the annexed certified tracing therefrom, and bounded as follows: on the north by Galketiyeena belonging to Dulige Sinche and others (T. P. 67,576), the Gansabhawa path from Angunna to Pettare, Baddakaranawila ($\frac{P. P. 337}{I 32}$) belonging to E. Wikramaratna and others, Baddakaranawilawatta belonging to ditto ($\frac{P. P. 337}{H 32}$), the Gansabhawa path from Angunna to Pettare; on the east by Potuwilewatta ($\frac{P. P. 337}{G 32}$) belonging to Ramawikkrama Gamachchige Jayatu and others, Puhulhenewila belonging to ditto, Udumullewatta belonging to Walpolage Kitan Appu and others (T. P. 67,583), Hakurannekoratuwa belonging to ditto (T. P. 67,582), Ittawelkoratuwa belonging to Kanattedulige Punchi Baba and others (T. P. 67,581), Pitiwilahena belonging to Ramawikkrama Gamachchige Jayatu and others (T. P. 67,580); on the south by Endaragewatta ($\frac{P. P. 337}{Z 31}$) belonging to ditto, Gettikkagaha Puwakwatta belonging to Ramawikkrama Gamachchige Baban and others (T. P. 67,578), Gettikkagaha Puwakwatta ($\frac{P. P. 337}{R 31}$) claimed by Pattinige Kanelis and others, Nugagahadeniya ($\frac{P. P. 337}{O 31}$) claimed by Pemananda Terunnanse, Miriswatta sold by Crown to J. F. Tilekeratna (T. P. 113,199), Kattugedeniya ($\frac{P. P. 337}{D 31}$) belonging to Pemananda Terunnanse and others, Miriswatta sold by Crown to J. F. Tilekeratne (T. P. 113,198), Miriswatta ($\frac{P. P. 337}{V 30}$) claimed by ditto; on the west by Nagahaliyadda belonging to Waduge Karolis and others, Tumbekumbura belonging to Sinnawan Kanakapulle Aliya, Marikkar, Etgaledeniya ($\frac{P. P. 337}{T 30}$) belonging to Cassim Lebbe Marikkar Lewana Marikkar, Badullukele (portion of $\frac{P. P. 3,341}{7,765}$) claimed by Waduge Karolis and others, the Gansabhawa path from Angunna to Pettare.

III.

டி. 341 மீட்டர் பரப்பில் அமைந்திருக்கின்ற கங்கப்பாடத்துவையச்சேர்ந்த கித்தல
 பக்கமே என்னும் கிராமத்திலுள்ள 3,341 ம இலக்க பிரதமபட்டினல் காணப்படும் பங்கு 7,765
 ம பிரிவுபடி வதுலுகலே யென்று பொதுவாய்ச் சொல்லப்படுகிற அல்லது அறியப்படுகிற இத்தோ
 டணைத்திருக்கும் குறிக்கப்பட்ட உறுதிப்படுத்திய டாப்பில விவரிக்கப்பட்டதும் 56 ஏக்கர் விஸ்
 தாரமுள்ளது :—
 எல்லை, வடக்கு-துளிகே வரிச்சேயும் சிலபேர்களுக்குமுடைய கல்கெட்டையென (T. P. 67,576), அன்குன்னிலிருந்து பெத்தரைக்குப்போகும் கம்ஸபாபாதை, இ. விக்கமறத்தனும் சில
 பேர்களுக்குமுடைய வத்தகெறனவில (P. P. $\frac{337}{I 32}$), மேற்சொல்லியவர்களுடைய வத்தகறனவி
 லேவதத (P. P. $\frac{337}{H 32}$), அன்குன்னிலிருந்து பெத்தரைக்குப்போகும் கம்ஸபாபாதை; கிழக்கு-நு
 மவிக்கறம கமாச்சிகே ஜயத்துவுக்கும் மற்றவர்களுக்குமுடைய பொத்துவிலேவதத (P. P. $\frac{337}{G 32}$),
 மேற்சொல்லியவர்களுடைய புதல்வனேவில, வல்பொலகெ கித்தன் அப்புவும மற்றவர்களுக்குமு
 டைய உடுமுள்ளேவதத (T. P. 67,583), மேற்சொல்லியவர்களுடைய அக்குறன்னேகொடுறூட்
 டெவ (T. P. 67,582), அனத்தெதுளிகே புஞ்சிப்பாவும் சிலபேர்களுக்குமுடைய இத்தவெல்கொ
 றுறூட்டுவ (T. P. 67,581), றுமவிக்கறம கமாச்சிகே ஜயத்துவும சிலபேர்களுக்குமுடைய பிட்டி
 விலகேன (T. P. 67,580); தெற்கு-மேற்சொல்லியவர்களுடைய எங்கொகேவதத (T. P. $\frac{337}{Z 31}$),
 றுமவிக்கறம கமாச்சிகேபபனும் சிலர்களுக்குமுடைய கெட்டிக்காககபுவகவத்த (T. P. 67,578),
 பத்தினிகே கறனெளிகம் சிலபேர்களும உரித்துபேசும கெட்டிக்காககபுவகவத்த (P. P. $\frac{337}{R 31}$), பே
 மானந்த தெறுன்னாச்சே உரித்துபேசும நுகககதெனிய (P. P. $\frac{337}{O 31}$), ஜெ. எப். திலகறத்தனவுக்
 கு அரசாட்சியாரால் விற்கப்பட்டிருக்கும் மிரிஸ்வதத (T. P. 113,199), பேமானந்த தெருன்
 னாச்சேக்கு அரசாட்சியாரால் விற்கப்பட்டிருக்கும் கத்துகேதெனிய (P. P. $\frac{337}{D 31}$), ஜெ. எப்.
 திலகறத்தனவுக்கு அரசாட்சியாரால் விற்கப்பட்டிருக்கும் மிரிஸ்வதத (T. P. 113,198), மேற்
 சொல்லியவர்கள் உரித்துபேசும மிரிஸ்வதத (P. P. $\frac{337}{V 30}$); மேற்கும் வடக்கும்-வடுகே கரோளி
 சும் சிலபேர்களுக்குமுடைய நாககனியதத, சின்னவன் கணக்கபிள்ளை அலியாமரிக்காருடைய தும
 வேகும்புர, காசிம்லெவ்வை மரிக்கார் லெவனாமரிக்காருடைய எத்காலெதெனிய (P. P. $\frac{337}{T 30}$),
 வடுகே கரோளிகம் சிலபேர்களும உரித்துபேசும் வதுலுகலெ (P. P. $\frac{3,341}{7,765}$ யால் ஓர்யங்கு), அன்
 குன்னிலிருந்து பெத்தரைக்குப்போகும் கம்ஸபாபாதை.

III.

டி. 341 மீட்டர் பரப்பில் அமைந்திருக்கின்ற கங்கப்பாடத்துவையச்சேர்ந்த கித்தல
 பக்கமே என்னும் கிராமத்திலுள்ள 3,341 ம இலக்க பிரதமபட்டினல் காணப்படும் பங்கு 7,765
 ம பிரிவுபடி வதுலுகலே யென்று பொதுவாய்ச் சொல்லப்படுகிற அல்லது அறியப்படுகிற இத்தோ
 டணைத்திருக்கும் குறிக்கப்பட்ட உறுதிப்படுத்திய டாப்பில விவரிக்கப்பட்டதும் 56 ஏக்கர் விஸ்
 தாரமுள்ளது :—
 எல்லை, வடக்கு-துளிகே வரிச்சேயும் சிலபேர்களுக்குமுடைய கல்கெட்டையென (T. P. 67,576), அன்குன்னிலிருந்து பெத்தரைக்குப்போகும் கம்ஸபாபாதை, இ. விக்கமறத்தனும் சில
 பேர்களுக்குமுடைய வத்தகெறனவில (P. P. $\frac{337}{I 32}$), மேற்சொல்லியவர்களுடைய வத்தகறனவி
 லேவதத (P. P. $\frac{337}{H 32}$), அன்குன்னிலிருந்து பெத்தரைக்குப்போகும் கம்ஸபாபாதை; கிழக்கு-நு
 மவிக்கறம கமாச்சிகே ஜயத்துவுக்கும் மற்றவர்களுக்குமுடைய பொத்துவிலேவதத (P. P. $\frac{337}{G 32}$),
 மேற்சொல்லியவர்களுடைய புதல்வனேவில, வல்பொலகெ கித்தன் அப்புவும மற்றவர்களுக்குமு
 டைய உடுமுள்ளேவதத (T. P. 67,583), மேற்சொல்லியவர்களுடைய அக்குறன்னேகொடுறூட்
 டெவ (T. P. 67,582), அனத்தெதுளிகே புஞ்சிப்பாவும் சிலபேர்களுக்குமுடைய இத்தவெல்கொ
 றுறூட்டுவ (T. P. 67,581), றுமவிக்கறம கமாச்சிகே ஜயத்துவும சிலபேர்களுக்குமுடைய பிட்டி
 விலகேன (T. P. 67,580); தெற்கு-மேற்சொல்லியவர்களுடைய எங்கொகேவதத (T. P. $\frac{337}{Z 31}$),
 றுமவிக்கறம கமாச்சிகேபபனும் சிலர்களுக்குமுடைய கெட்டிக்காககபுவகவத்த (T. P. 67,578),
 பத்தினிகே கறனெளிகம் சிலபேர்களும உரித்துபேசும கெட்டிக்காககபுவகவத்த (P. P. $\frac{337}{R 31}$), பே
 மானந்த தெறுன்னாச்சே உரித்துபேசும நுகககதெனிய (P. P. $\frac{337}{O 31}$), ஜெ. எப். திலகறத்தனவுக்
 கு அரசாட்சியாரால் விற்கப்பட்டிருக்கும் மிரிஸ்வதத (T. P. 113,199), பேமானந்த தெருன்
 னாச்சேக்கு அரசாட்சியாரால் விற்கப்பட்டிருக்கும் கத்துகேதெனிய (P. P. $\frac{337}{D 31}$), ஜெ. எப்.
 திலகறத்தனவுக்கு அரசாட்சியாரால் விற்கப்பட்டிருக்கும் மிரிஸ்வதத (T. P. 113,198), மேற்
 சொல்லியவர்கள் உரித்துபேசும் மிரிஸ்வதத (P. P. $\frac{337}{V 30}$); மேற்கும் வடக்கும்-வடுகே கரோளி
 சும் சிலபேர்களுக்குமுடைய நாககனியதத, சின்னவன் கணக்கபிள்ளை அலியாமரிக்காருடைய தும
 வேகும்புர, காசிம்லெவ்வை மரிக்கார் லெவனாமரிக்காருடைய எத்காலெதெனிய (P. P. $\frac{337}{T 30}$),
 வடுகே கரோளிகம் சிலபேர்களும உரித்துபேசும் வதுலுகலெ (P. P. $\frac{3,341}{7,765}$ யால் ஓர்யங்கு), அன்
 குன்னிலிருந்து பெத்தரைக்குப்போகும் கம்ஸபாபாதை.



Lot 7,765 called Badullukele, n extent 56A. 0 R. 0P., situated in Kitala Batgama village in Gangaboda pattu

Surveyor-General's Office,
Colombo, November 15, 1900

S. J. C. MORE,
for Surveyor-General.