

**SUPPLEMENT**

TO

**The Ceylon Government Gazette,**

PART III.

FRIDAY, MARCH 15, 1901.

**NOTICES UNDER THE WASTE LANDS ORDINANCES.**

[Notice under "The Waste Lands Ordinances, 1897, 1899, and 1900."]

TAKE notice, that unless within three months from the 15th day of March, 1901, the persons, if any, who claim any interest in the lands hereinafter mentioned or in any one or more of such lands, appear before the Special Officer appointed under section 28 of Ordinance No. 1 of 1897 at his office at Matara and make claim to the said lands or any of them or to some interest therein :

Such Special Officer, in pursuance of the powers vested in him by Ordinance No. 1 of 1897, will declare by writing under his hand that the said lands or such of them, as to which no claim has been made, are the property of the Crown.

J. P. LEWIS,  
Special Officer.

*Description of Lands referred to.*

The following lots, situated in the village of Idandukita in the Morowak korale of the Matara District, in the Southern Province, as described in the annexed certified tracings : -

I.  
Preliminary plan 25.

Lot.	Name of Land.	Extent.		Lot.	Name of Land.	Extent.	
		A.	R. P.			A.	R. P.
64d	Mapanapedeniya	0	0 11	72	Maragahadeniya, &c.	10	1 14
64g	Do.	0	0 18	73	Medagodapatana	1	0 28
64h	Do.	0	0 22	74	Do.	0	1 15
64i	Do.	0	0 15	78	Pitadeniya	0	1 5
64j	Do.	0	0 12	79	Akurantudawamedagoda	18	3 23
64k	Do.	0	0 3	80	Peelahaadeniya	0	2 4
64l	Do.	0	0 10	80a	Do.	0	0 10
64m	Do.	0	0 16	80b	Do.	0	0 17
65	Mapanapehena	1	3 35				
66	Mapanapedeniya	0	3 35			102	3 23
67	Mapanapehena, &c.	62	3 30				
71	Maragahadeniyamedagoda	4	2 20				

on sheet O 14, and bounded as follows : on the north by Mapanapedeniya sold by Crown to D. A. Weerasuriya (T. P. 166,715), Mapanapewatta belonging to Rubasingamage Don Bastian, Mapanapehena sold by Crown to Rubasingamage Don Bastian (T. P. 164,376), Mapanapewatta belonging to ditto, Mapanapehena sold by Crown to ditto (T. P. 164,376), Mapanapehena belonging to ditto, Mapanapedeniya sold by Crown to D. A. Weerasuriya (T. P. 166,715), Mapanapekumburuyaya claimed by Don Hendrick Rupasinha and others, Mapanapedeniyakumbura sold by Crown to Don Hendrick Rupasinha (T. P. 155,751), Mapanapedeniyakumbura sold by Crown to D. E. Siriwardana (T. P. 155,751), Mapanapedeniyakumbura sold by Crown to Don Hendrick Rupasinhe (T. P. 171,840); on the east by Mapanapedeniyakumbura sold by Crown to Don Hendrick Rupasinhe (T. P. 171,839); on the south by the Gansabhawa path from Morowaka to Hinidum pattuwa; on the west by the village limit of Banagala.

1901 ක්වූ මාර්තු මස 15 වෙනි දින පටන් තුන්මාසකට ඇතුළතදී මෙහි පහත දක්වන ඉඩම්වලට නොහොත් ඉන් එකකට නොහොත් වැඩිගණනකට යම් අයිතිවාසිකමක් තිබෙන යම් අයෙක් ඇත්නම් ඒ අය විසින් වසූ 1897 ක්වූ නොමර 1 කේ ආඥාපනතේ 28 වෙනි වගන්තියේ ප්‍රකාරයට පත්කරගැනු ලැබූ විශේෂ මන්ත්‍රීවරයානන්තරයෙන් මාතර කන්තෝරුවේදී උන්තාත්සේගේ ඉදිරිපිටට ඇති පෙන්නීම එක් ඉඩම්වලට නොහොත් ඊට ඇති යම් කොටසකට කිසි ඉතිරිවැසිකමක් පෙන්වා සිටිනට නොයෙදුනොත්, එහි විශේෂ මන්ත්‍රීවරයානන්තරයෙන් වසූ 1897 කේ නොමර 1 කේ ආඥාපනතේ 28 වෙනි වගන්තියේ ප්‍රකාරයට, අයිතිවාසිකම් නොකියාද එහි ඉඩම් එක්කෝ එහි අයිතිවාසිකම් ගෙණ හැරදක්වනට නොයෙදුන සෑම ඉඩම් රජපන්තක ඉඩම් හැවිලිට උන්තාත්සේගේ අත්සන ඇති ලියප්ලිකින් උන්තාත්සේ විසින් ප්‍රකාශ කරන බව මෙහි දැනගත යුතුයි.

ජේ. පී. ලුවිස්,  
විශේෂ මන්ත්‍රීවරයානන්තරයේ සේක.

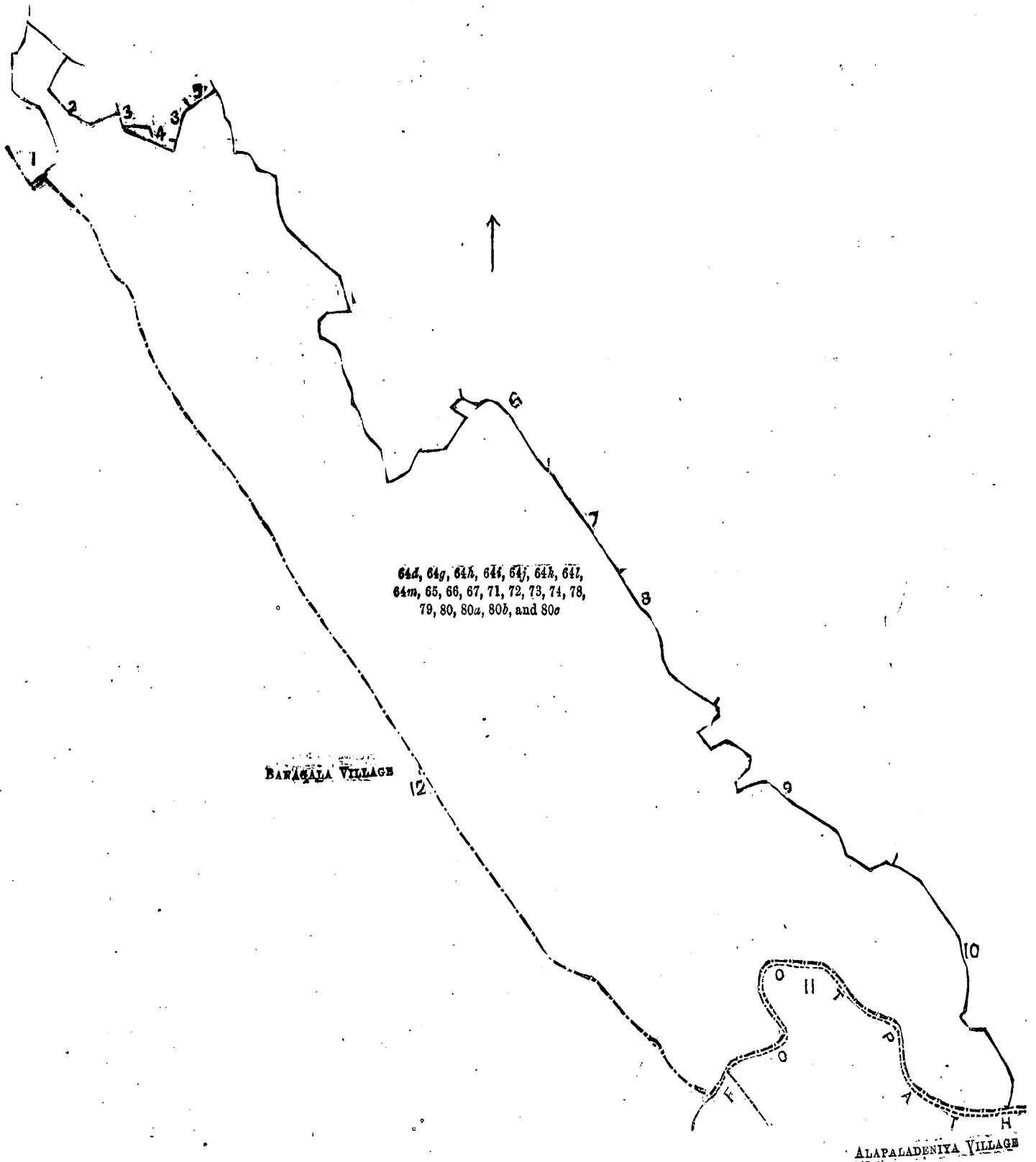
**ඉඩම්වල තොරතුරු.**

දකුණු පලාතට අයිති මාතර දිස්ත්‍රික්කේ මොරවකකෝරලේ රදළුකික යන ගම පිහිටා තිබෙන මේ අමුතාදු සහතික පිහිටීමේදී පෙන්නීම මෙහි පහත දක්වන විමකර්ම, එනම් : -

I.  
සිතියම 25.

විමකර්මය.	ඉඩමේ නම.	විමකර්ම.		විමකර්මය.	ඉඩමේ නම.	විමකර්ම.	
		අ. රු. ප.	අ. රු. ප.			අ. රු. ප.	අ. රු. ප.
64d	මාපනාපේදෙහිය	0	0 11	72	මාරගහදෙහිය සහ තවත් දෙහිද	10	1 14
64g	එම	0	0 18	73	මැදගොඩපතන	1	0 28
64h	එම	0	0 22	74	එම	0	1 15
64i	එම	0	0 15	78	පිටදෙහිය	0	1 5
64j	එම	0	0 12	79	අකුරන්තාඩාවමැදගොඩ	18	3 23
64k	එම	0	0 3	80	පිලිලගේනේදෙහිය	0	2 4
64l	එම	0	0 10	80a	එම	0	0 10
64m	එම	0	0 16	80b	එම	0	0 17
65	මාපනාපේදෙහිය	1	3 35				
66	මාපනාපේදෙහිය	0	3 35			102	3 23
67	මාපනාපේදෙහිය සහ තවත් දෙහිද	62	3 30				
71	මාරගහදෙහියමැදගොඩ	4	2 20				





64d, 64g, 64h, 64i, 64j, 64k, 64l,  
64m, 65, 66, 67, 71, 72, 73, 74, 78,  
79, 80, 80a, 80b, and 80c

BAWAGALA VILLAGE

ALAPALADENIYA VILLAGE

Scale of 8 Chains to an Inch.

Sheet O  $\frac{14}{5, 13}$

Surveyor-General's Office,  
Colombo, November 10, 1900.

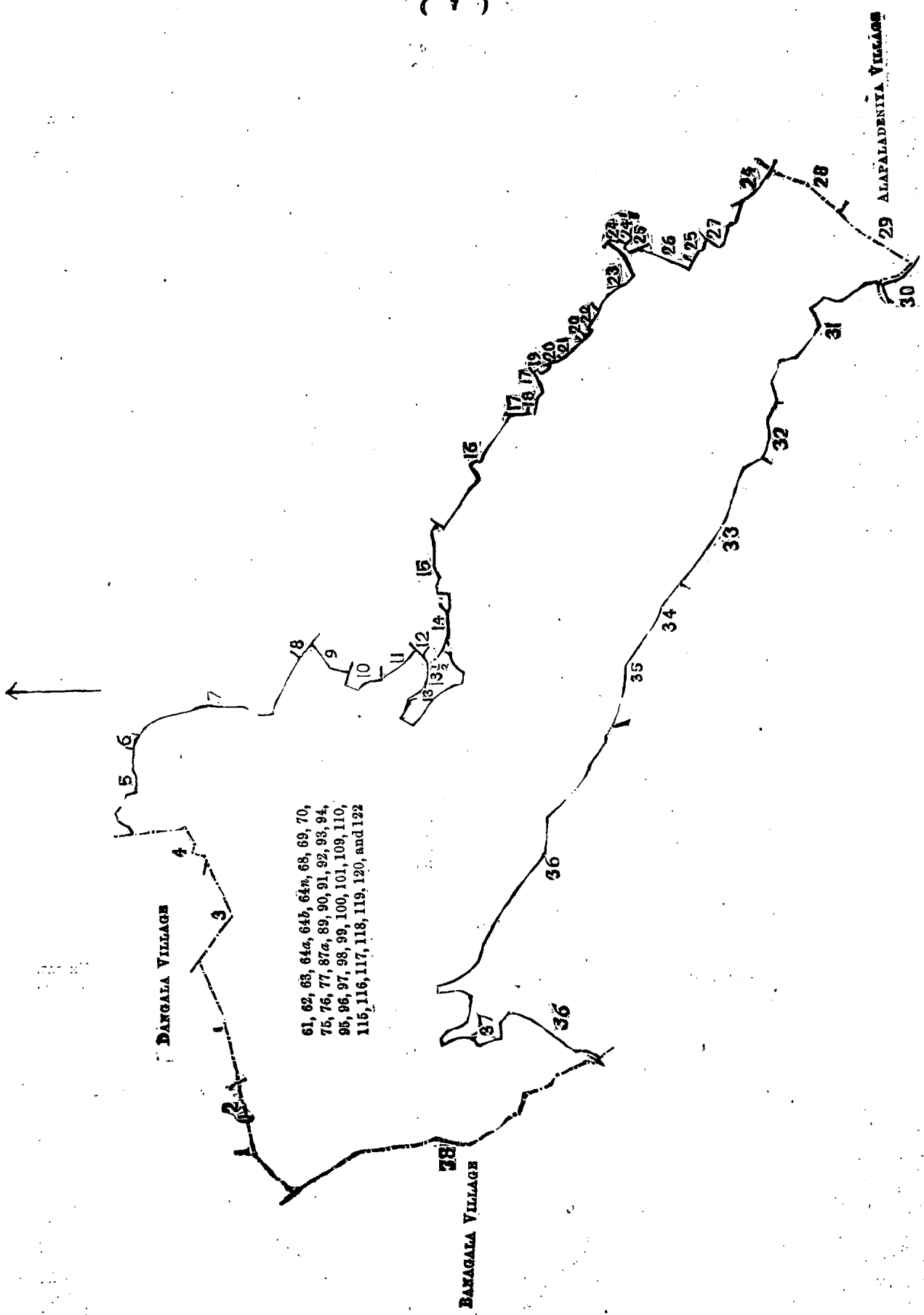
634

S. J. C. MORE,  
for Surveyor-General.





0  $\frac{14}{5,13}$  ம் அளவுக்கடதாசியின் எல்லை, வடக்கு-தென் கல உடைய எல்லை, அரசாட்சிக்குள்ள கதிரன் தொலகேன, டி. எ. டபிள்யு. தகனயக்கும சிலபேர்களும உரித்துபேசும மகாவிலகேனும் மகாவிலதெனியும், ஆர். ஜே. தொன் லுவிஸ உரித்துபேசும உடனயாதெனிய, டி. எ. டபிள்யு. மந்நயக்கும சிலபேர்களும உரித்துபேசும உடனயிக்கதெனிய, ஜி. டி. ஸமறவிக்கமவவுக்கு அரசாட்சியாரால் விற்கப்பட்டிருக்கும் உடனயிக்கதெனிய (T. P. 166,699), யேவாறதாகே தொன் சியாவும சிலபேர்களும உரித்துபேசும மதகும்புர, றுவசின்கமகே தொன் மத்தெசுடைய அம்வகுகொறொட்டுவ, மேற்சொல்லியவனுடைய மாதொலுவளியத்த, றுவசின்கமகே பபேகாயி உடைய தெல்ககவத்த, மேற்சொல்லியவனுடைய தெல்ககதெனிய, ஜி. வீறகோன் முதலியாருக்கு அரசாட்சியாரால் விற்கப்பட்டிருக்கும் பிட்டவலதெனிய (T. P. 171,804), அரசாட்சிக்குள்ள பிட்டவலதெனிய, றுவசின்கமகே பாலப்புடைய போலெகெதறவத்த, மேற்சொல்லியவனுடைய வத்தகாவாதெனிய, வட்டகொடகே ஸேமானிசும சிலபேர்களுக்குமுடைய கல்கொடகெதறவத்த, றுவசின் ஜயவர்தன தொன் லுவிசுடைய பறகுகொறொட்டுவ, றுவசின் ஜயவர்தன தொன் யென் திரிக்கும சிலபேர்களுக்குமுடைய சியம்பலாகொடகெதறவத்த, மேற்சொல்லியவர்களுடைய தெமவிலிவத்த, தொன் யென் திரிக் றூபசின்கக்கு அரசாட்சியாரால் விற்கப்பட்டிருக்கும் மினிமுள்ளேகேன (T. P. 171,841), மேற்சொல்லியவன் எல்லைதாண்டிபோனதும மினிமுள்ளேகேன, தொன் யென் திரிக் றூபசின்கக்கு அரசாட்சியாரால் விற்கப்பட்டிருக்கும் மினிமுள்ளேகேன, கமாச்சிகே சிதனும் சிலபேர்களுக்குமுடைய மினிமுள்ளேளியத்த, ஆர். ஜே. தொன் அந்திரிசுடைய கொறொக்ககவத்த, றுவசின் ஜயவர்தன தொன் கரேளிகக்கு அரசாட்சியாரால் விற்கப்பட்டிருக்கும் போறுப்பேகேன (T. P. 153,811), ஆர். ஜே. தொன் கரேலிஸ உரித்துபேசும பொறுப்பேகேன, மேற்சொல்லியவனுடைய பொறுப்பேகேன; கிழக்கு-உடனயக்கமபுரேதொல, டி. ஜே. ஆர். சிரிவர்தனும் சிலபேர்களும எல்லைதாண்டிபோனதும போறுப்பேகேன, மேற்சொல்லியவர்களுக்கு அரசாட்சியாரால் விற்கப்பட்டிருக்கும் மகயஅல போறுப்பேகேன (T. P. 155,752), மேற்சொல்லியவர்கள் எல்லை தாண்டிபோனதும போறுப்பேகேன, றுவசின் சிரிவர்தன தொன் தியதேரிசுடைய போறுப்பிட்டதெனிய, உடனயக்கமபுரேதொல, அலபலாதெனியுடைய எல்லை, அரசாட்சிக்குள்ள நயாதொலமுகலான; தெற்கு-மொறவக்கிலிருந்து கலுபே. விட்டியனக்குபோகும் கம்ஸபா ரேட்டு, டி. எச். றூபசின்கவும் சிலபேர்களுக்கும அரசாட்சியாரால் விற்கப்பட்டிருக்கும் மாபனபேதெனியகும்புற (T. P. 171,839, 171,840, 155,751 ம் 171,804), மேற்சொல்லியவர்கள் எல்லை தாண்டிபோனதும மாபனபேகும்புறயாய, டி. எ. வீரசூரியக்கு அரசாட்சியாரால் விற்கப்பட்டிருக்கும் மாபனபேதெனிய (T. P. 166,715), அரசாட்சிக்குள்ள மாபனபேதெனிய, டி. எ. வீரசூரியக்கு அரசாட்சியாரால் விற்கப்பட்டிருக்கும் மாபனபேதெனிய (T. P. 166,715); மேற்கு-பனாலைபுடைய எல்லை.



61, 62, 63, 64a, 64b, 64c, 68, 69, 70,  
 75, 76, 77, 87a, 89, 90, 91, 92, 93, 94,  
 95, 96, 97, 98, 99, 100, 101, 103, 110,  
 115, 116, 117, 118, 119, 120, and 122

Scale of 16 Chains to an Inch.

Sheet O  $\frac{14}{5, 13}$

## Description of Lots.

## Preliminary plan 25.

Situation : Edandukita village in Palle pattu of Morowak korale.

Lot:	Name of Land.	Extent.			Lot.	Name of Land.	Extent.		
		A.	R.	P.			A.	R.	P.
61	Boruppehena, &c.	12	1	36	95	Nayakeditchadeniya	1	0	19
62	Nayadolamukalana	2	0	35	96	Jambughashenadeniya and Nayakeditchadeniya	7	0	27
63	Katubhenadeniya	2	0	20	97	Medagodahena	1	2	25
64a	Mapanapadeniya	0	0	4	98	Jambughashena, &c.	126	3	11
64b	Do.	0	0	13	99	Pitadeniya	0	1	26
64c	Do.	0	0	2	100	Minimnladeniya	2	2	30
68	Medagodapatana	1	1	5	101	Boruppehenadeniya	1	0	31
69	Medagodahenadeniya	0	2	15	109	Pitawiladeniya	0	1	37
70	Mapanapepitadeniya	0	2	11	110	Pitawilahena	3	1	24
75	Pitadeniya	0	2	0	115	Urupennahenagoda	5	1	20
76	Do.	0	3	38	116	Galwaladeniya, Mahawiladeniya	10	1	2
77	Medagodapatana	1	1	27	117	Mahawilahena	48	1	4
87a	Mapanapadeniya	0	0	10	118	Medagodahena	0	0	10
89	Palagaladeniya	0	2	15	119	Mahawilamedagoda	2	3	0
90	Palagalahena, Thalakadirandolahena	36	0	30	120	Udanayakakumburadeniya	0	1	32
91	Ehalakadirandoladeniya	0	3	10	122	Mahawilamedagoda	15	0	16
92	Kadirandolahenadeniya	2	1	35					
93	Kadirandolahena, &c.	55	0	22					
94	Ehalanayakeditchadeniya	0	3	6					
							345	2	8

Description of Boundaries of the Block comprising Lots Nos. 61, 62, 63, 64a, 64b, 68, 69, 70, 75, 76, 77, 87a, 89, 90, 91, 92, 93, 94, 95, 96, 97, 98, 99, 100, 101, 109, 110, 115, 116, 117, 118, 119, 120, and 122.

No.	Name of Land.	No.	Name of Land.
1	—	20	Gorkagahawatta Boruppehena
2	Kadirandolahena	21	Boruppehena
3	Mahawilahena	22	Do.
4	Mahawiladeniya	23	—
5	Udanayadeniya	24	A stream
6	Udanaikadeniya	24½	Boruppehena
7	Udanaikakumbura	25	Magayahala Boruppehena
8	—	26	Boruppehena
9	Ambagahakoratuwa	27	Boruppapitadeniya
10	Madoluwaliadda	28	—
11	Delgahawatta	29	Nayadolamukalana
12	—	30	A footpath
13	Pitawaladeniya	31	Mapanagedeniyakumbura
13½	Do.	32	Do.
14	—	33	Mapanapadeniyakumbura
15	—	34	Do.
16	—	35	Mapanapekumburayaya
17	Munmullehena	36	Mapanapadeniya
18	—	37	Mapanapadeniya
19	—	38	—

## III.

## Preliminary plan 25.

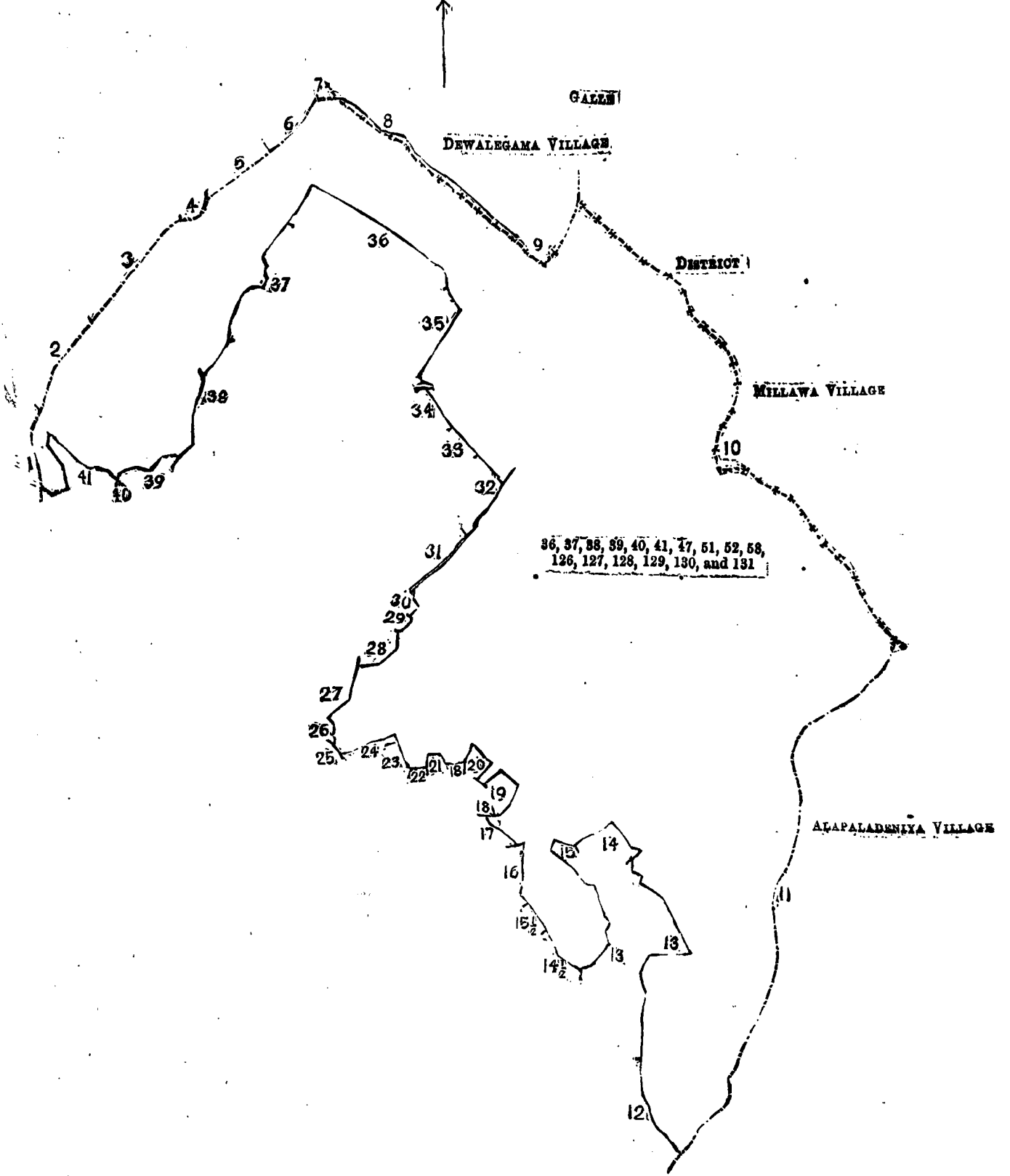
Lot.	Name of Land.	Extent.			Lot.	Name of Land.	Extent.		
		A.	R.	P.			A.	R.	P.
36	Digaellahena, &c.	241	3	20	126	Udanayakadeniya	1	3	35
37	Maha-arambamukalana	8	0	37	127	Tunpellakumbura-atura	13	2	38
38	Hakurakandamukalana	64	1	8	128	Tunpellakumburadeniya	—	—	—
39	Hakurakandadeniya	0	2	33		Medagodadeniya	1	2	38
40	Gulana	29	2	32	129	Tunpellakumburahena	11	1	25
41	Yahaladeniya	3	3	25	130	Kanamiyagoda-atura	1	1	6
47	Gulanahenadeniya	0	1	16	131	Kanamiyagaladeniya	1	1	16
51	Pitadeniya	1	0	35					
52	Medagodahena	10	2	7					
58	Wandurumukalana	6	1	25					
							398	2	36

on sheets O  $\frac{9}{53, 61}$ , O  $\frac{14}{5, 13}$ , O  $\frac{14}{6, 14}$ , and bounded as follows : on the north by the village limit of Dangala, the Kadirandola, Kanamiyagalahena claimed by D. A. W. Dahanayaka and others, Lahugulanadeniya belonging to Crown, Udawalakadadeniya belonging to Crown, the village limit of Dewalagama, the Udawalakandadola ; on the east by the village limit of Millawa, the village limit of Alapaladeniya ; on the south by Boruppepitadeniya, Boruppe belonging to D. T. R. Siriwardana and others, Nawaladeniya claimed by Jayasinha Mudaliyar of Nagoda, Godawatta claimed by R. G. Don Hendrick and others, Pokuneliyadda belonging to ditto, Nawaladeniya claimed by Jayasinha Mudaliyar of Nagoda, Delgahaliyadda belonging to Rubasin Jayawardana Don Andiris and others, Indigahakumbura sold by Crown to D. E. Siriwardana (T. P. 145,276), Godandawatta belonging to R. J. Don Tiyadoris and others, Dangederakumbura sold by Crown to D. M. de S. Jayawardana (T. P. 145,272), Gulanehena claimed by R. J. Don Hendrick, Dangederakumbura sold by Crown to D. M. de S. Jayawardana, Kadawilahena, &c., sold by Crown to U. S. Ahamadu Casim (T. P. 171,798), Talgashenawatta sold by Crown to R. J. Don Endiris (T. P. 153,820), Talgahahena sold by Crown to D. H. Rupasinha (T. P. 171,792), Talgaswattahena claimed by D. H. W. Wijesekera (T. P. 171,792) ; on the west by the Udanayakakumburadola, Talgaswillahena sold by Crown to Batagodage Don Dias (T. P. 145,274), Talgaswatta belonging to S. Don Andiris and others, Kekunagahawatta belonging to R. J. Don Lewis, Gammedewattadeniya belonging to D. H. R. Siriwardana and others, Gammedewattadeniya belonging to ditto, the Digaellahenadola, Kekunahena claimed by C. J. R. Le Mesurier and others, Maha-arambamukalana claimed by ditto, Maha-arambahena claimed by ditto, the Tunpellakumburadola, Tunpellakumbura belonging to D. T. R. Siriwardana and others, Tunpellakumburamedagoda belonging to Crown, Udanayakadeniya belonging to R. J. Don Lewis.





கு அரசாட்சியாரால் விற்கப்பட்டிருக்கும் தல்கஸ்விலஏன (T. P. 145,274), எஸ. தொன் அந் திரிகம் சிலர்களுக்கமுடைய தல்கஸ்வத்த, ஆர். ஜெ. தொன் லுவிசுடைய கெருனகவத்த, டி. எச். ஆர். சிரிவர்தனும் சிலர்களுக்கமுடைய கம்மெத்தெவத்த, மேற்சொலவியவர்களுடைய கம் மெதவத்தெனிய, திகளஏனேதொல, சி. ஜெ. ஆர். லெமசூரியாவும் சிலபேர்களும் உரித்து பேசும கெருனேஏன, மேற்சொலவியவர்கள் உரித்துபேசும மகாஅறம்பேசுகளான, மேற்சொல் வியவர்கள் உரித்துபேசும மகாஅறம்பேசும, துன்பேலேசுமபுரேதொல, டி. டி. ஆர். சிரிவர்த னும் சிலபேர்களுக்கமுடைய தும்பேலசுமபுர, அரசாட்சிக்குள்ள துன்பேலசுமபுரேமெதகொ ட, ஆர். ஜெ. தொன் லுவிசுடைய உடலுயகதெனிய,



Scale of 16 Chains to an Inch.

Sheets O 9 14 14  
53, 61 O 5, 13 O 6, 14

Surveyor-General's Office.  
Colombo, November 10, 1900.

S. J. C. MORE,  
for Surveyor-General.



