

SUPPLEMENT

TO

The Ceylon Government Gazette,

PART III.

FRIDAY, MARCH 22, 1901.

NOTICES UNDER THE WASTE LANDS ORDINANCES.

[Notice under "The Waste Lands Ordinances, 1897, 1899, and 1900."]

TAKE notice, that unless within three months from the 15th day of February, 1901, the persons, if any, who claim any interest in the lands hereinafter mentioned or in any one or more of such lands, appear before the Special Officer appointed under section 28 of Ordinance No. 1 of 1897 at his office at Matara and make claim to the said lands or any of them or to some interest therein :

Such Special Officer, in pursuance of the powers vested in him by Ordinance No. 1 of 1897, will declare by writing under his hand that the said lands or such of them, as to which no claim has been made, are the property of the Crown.

Description of Lands referred to.

J. P. LEWIS, Special Officer.

The following lots, situated in the village of Urubokka in the Morowak korale of the Matara District, in the Southern Province, as described in the annexed certified tracings :—

I.

Lot 20 on sheet O 10 / 53, 61 called or known as Masdeniyehena, Jahintantirigehena, in extent 37 acres 2 roods and 10 perches ; and bounded on the north by Medaowita claimed by Hendrick Dias Abeyagunasekera and others, Ematiyatenne-watta belonging to Madarahinge Babuwe and others, Gammammullewatta belonging to ditto ; Masdeniyewatta belonging to ditto ; Medaowita belonging to Hendrick Dias Abeyagunasekera, the Ranhatimullekumburadola ; on the east by the Ranhatimullekumburadola, Watupengiriketiyeheena claimed by Atandage Don Davith and others ; on the south by Hettiyawatta belonging to D. J. de Silva Abewardana, Masdeniya belonging to ditto, Mahawatta belonging to Jahintantrige Dowan and others, Kospelakoratuwa belonging to ditto, Nugagahawatta belonging to ditto ; Kalupolayalmandiya belonging to D. H. Dias Abeyagunasekera ; on the west by the Urubokka-ganga.

II.

Lot 10 on sheet O 10 / 53, 61 called or known as Amuhengoda, in extent 3 acres 3 roods and 20 perches ; and bounded on the north by Amuhengodahena claimed by G. A. Samichchi de Silva ; on the east by the Urubokka-ganga ; on the south by Urubokka-ganga ; on the west by the minor road from Kotapola to Bengamuwa.

විෂි 1091 ක්වු පෙබරවාරි මස 15 වෙනි දින පටන් තුන්මාසයක් ඇතුලතදී මෙහි පහත දක්වන ඉඩම්වලට නොහොත් ඉන් එකකට නොහොත් වැනිගණකයට ගම් අයිතිවාසිකමක් තිබෙන ගම් අයෙක් ඇත්නම් ඒ අය විසින් වසි 1897ගේ නොමිල 1කේ ආඥාපනතේ 28 වෙනි වගන්තියේ ප්‍රකාරයට පත්කරගැනුණු ඉඩම මන්ත්‍රීශ්‍රවරයානන්තාන්තේ මාතර කන්තෝරුවේදී උන්තාන්තේගේ ඉදිරිපිටට ඇවිත් පෙනීසිට එහි ඉඩම්වලට නොහොත් ඊට ඇති ගම් කොටසකට කිසි අයිතිවාසිකමක් පෙන්වා සිටින්නට නොගෙදුනොත්, එහි විශේෂ මන්ත්‍රීශ්‍රවරයානන්තාන්තේට වසි 1897ගේ නොමිල 1කේ ආඥාපනතේ 28 වෙනි වගන්තියේ ප්‍රකාරයට, අයිතිවාසිකම් නොතිබුණු එහි ඉඩම් එක්කෝ එහි අයිතිවාසිකමක් ගෙණ හැරදක්වන්නට නොගෙදන සෑම ඉඩම් රජසන්තක ඉඩම් හැරිමට උන්තාන්තේගේ අත්සන ඇති ලියවිල්ලකින් උන්තාන්තේ විසින් ප්‍රකාශ කරණ බව මෙහි දැනගත යුතුයි.

ඉඩම්වල තොරතුරු. විශේෂ මන්ත්‍රීශ්‍රවරයානන්තාන්තේගේ. ජේ. පී. ලුවිස්,

දකුණු පලාතට අයිති මාතර දිස්ත්‍රික්කේ මොරවත්තෝරලේ උරුමෝක්ක ගන ගම පිහිටා තිබෙන මිට අමුණාපු සහ තිස සිතියම්වල පෙනෙන මෙහි පහත දක්වන බිම්කවිටි, එනම් :—

I.

අක්කර 37කුත් රූඩ් 2කුත් පර්චස් 10ක් බිම්කරම ඇති සාමාන්‍ය වසයෙන් මාස්දෙහියේ හේනද, ජාතින්තන්තිරිගේ ගේනද කිසි නොහොත් ඒ නම්වලින් දැනගණ තිබෙන O 10 / 53, 61 සිතියම්පත්‍රයේ 20 වෙනි බිම්කවිටියට මායිම්—උතුරට හෙත්දික් දිගේ අබේගුණසේකර සහ තව අගවල් විසින් අයිතිවාසිකම් කිසි මැදුම්විටද, මදරහිත්තේ බඩුවේට සහ තවත් අගවළුන්ට අයිති ඇමතිකාතාන්තේවත්තද, එම අගවළුන්ට අයිති ගම්මමුල්ලේවත්තද, එම අගවළුන්ට අයිති මාස්දෙහියේ වත්තද, හෙත්දික් දිගේ අබේගුණසේකරට අයිති මැදුම්විටද, රත්හොවිමුල්ලේ කුමුරේ දෙලද; නැගෙනහිරට රත්හොව මුල්ලේ කුමුරේදෙලද, අතැටවගේ දෙත් දවින් සහ තවත් අගවළුන් විසින් අයිතිවාසිකම් කිසි වගුපැතිරිකැවියේගේනද, දකුණට ඩී. ජේ. ද සිල්වා අබේවසින්ට අයිති හෙවිටිය වත්තද, එම අගට අයිති මාස්දෙහියේ, ජාතින්තන්තිරිගේ දෙවන්ට සහ තවත් අගවළුන්ට අයිති මහවත්තද, එම අගවළුන්ට අයිති කොස්පැල කොරවුටද, එම අගවළුන්ට අයිති නුගගහවත්තද, ඩී. එම්. දිගේ අබේගුණසේකරට අයිති කඵපොල්පාලමන්තියද; බස්නාහිරට උරුමෝක්ක ගන ගම.

II.

අක්කර 3කුත් රූඩ් 3කුත් පර්චස් 20ක් බිම්කරම ඇති සාමාන්‍ය වසයෙන් අමුණේන්ගොඩ කිසි නොහොත් ඒ නම් දැනගණ තිබෙන O 10 / 53, 61 සිතියම්පත්‍රයේ 10 වෙනි බිම්කවිටියට මායිම්—උතුරට සී. ඒ. සාමිච්චිද සිල්වා විසින් අයිති වාසිකම් කිසි අමුණේන්ගොඩ ගේනද; නැගෙනහිරට උරුමෝක්ක ගන ගම; දකුණට උරුමෝක්ක ගන ගම; බස්නාහිරට කොටපල සිට බේන්ගමුවට ගන සුළුපාරද.

இவ்வறிவித்தலின் திகதியாகிய 1901 ம் ஆஸ்-த்து மாதில் 15 ன் திகதியிலிருந்து முன்பு மாசத்திற்குள்ளாக இதுன் சீழ் விவரித்திருக்கும் காணிக்கை யல்லது அக்காணிக்கை லெவற்றையும்குறித்த உரித்துபேசுவோர்கள் யாருமிருந்தால், அவர்கள் 1897 ம் ஆஸ்-த்து முதலாம் கொம்பர் சட்டத்தின் 28 ம பிரிவின்படி ஏற்படுத்திய குறிப்பான உத்தியோகஸதர் முன்பாக மாத்துறை அராத கத்தோரில் தெரிபட்டு மேற்படி காணிக்கை அல்லது அவற்றி லெதையும குறித்து யாதும் உரிமை அல்லது உடந்தை காண்பியாதிருந்தால், மேற்சொல்லிய குறித்த உத்தியோகஸதராக தம்மில் 1897 ம் ஆஸ்-த்து முதலாம் இலக்கச் சட்டத்தினால் தனக்குக் கொடுத்திருக்கும்

தத்துவத்தைக்கொண்டு தன் கையொப்பப்பிட்டு, எழுத்துமூலமாய் சொல்லப்பட்ட காணிகளை அல்லது அவைகளின் உரித்தைப்பேசப்பட்டவர்கள் வெளிப்படாவிடில் முடிக்குரிய ஆதனமென்று வெளியாங்கப்படுத்துவார்.

ஜே. பி. லுவீஸ்,  
குறிப்பான உத்தியோகஸ்தர்.

சொல்லப்பட்ட காணிகளின் விவரம்.

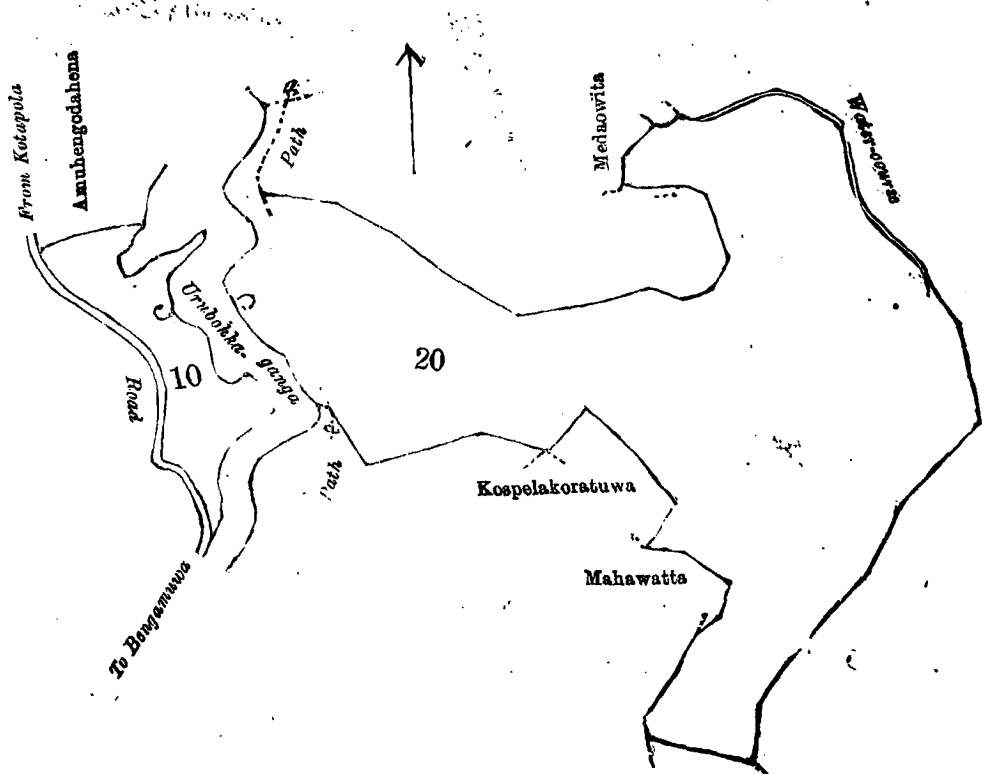
தென் மாகாணத்தின் மாத்துறை டிஸ்திரிக்டில் மொறவக்கோறனைச்சேர்ந்த ஊறு பொக்க என்னும கிராமத்திலுள்ள இதன்கீழ் சொல்லப்படும் துண்டுகள் அதாவது : இத்தோடனைத்துக் குறிக்கப்படும் உறுகிப்படுத்திய டாப்புகளில் விவரிக்கப்பட்டிருக்கிறன :—

I.

37 ஏக்கர் 2 றுட் 10 பர்சஸ விசாலமுள்ள 0  $\frac{10}{53, 61}$  மபடத்தில் காட்டியிருக்கும் மாஸ்தெனியேகேன, ஜாகின்தன்திரிகேகேன யென்று பொதுவாய்ச் சொல்லப்படுகிற அல்லது அறியப்படுகிற 20 ம இலக்க காணித்துண்டின் எல்லையாவன : வடக்கு-கென்றிக் தியஸ் அபயகுளனே கரும் சிலபேர்களும உரித்துபேசும் மெஜலூவிட்ட, மதற்கின்கே வவுவேயும் சிலபேர்களுக்கும் டைய எம்பிட்டியதென்னேவத்த, மேற்சொல்லியவர்களுடைய கம்மம்முள்ளேவத்த, மேற்சொல்லியவர்களுடைய மாஸ்தெனியேவத்த, கென்றிக் தியஸ் அபயகுளனேகருடைய மெஜலூவிட்ட, மன் அட்டிமுள்ளேகும்புரேதொல ; கிழக்கு-மன் அட்டிமுள்ளேகும்புரேதொல, அத்தாஉட்கே தொன் தாவித்தும் சிலபேர்களும உரித்துபேசும் வத்தபென்கிரிகெட்டியேகேன ; தெற்கு-டி. ஜே. த சிலவா அபெவர்தனுடைய ஹெட்டியாவத்த, மேற்சொல்லியவனுடைய மாஸ்தெனிய, ஜாகின்தன்திரிகே தொவனும சிலபேர்களுக்கும் டைய மகவத்த, மேற்சொல்லியவர்களுடைய கொஸ்பெலகொறட்டுவ, மேற்சொல்லியவர்களுடைய துகககவத்த, டி. எச். தியஸ் அபெகுளனேகருடைய கலுபொலயல்மண்டிய ; மேற்கு-ஊறுவொக்ககங்க.

II.

3 ஏக்கர் 3 றுட் 20 பர்சஸ விசாலமுள்ள 0  $\frac{10}{53, 61}$  மபடத்தில் காட்டியிருக்கும் அமுகேன்கொட யென்று பொதுவாய்ச் சொல்லப்படுகிற அல்லது அறியப்படுகிற 10 ம இலக்க காணித்துண்டின் எல்லையாவன : வடக்கு-சி. எ. ஸாமிச்சி த சிலவா உரித்துபேசும் அமுகேன்கொடகேன ; கிழக்கு-ஊறுவொக்ககங்க ; தெற்கு-ஊறுவொக்ககங்க ; மேற்கு-கொட்டயொலிவிருந்து வென்கமுவக்கு போகும் ரோட்டும்.



Situation : Urubokka village in Udugaha pattu of Morowak karale.

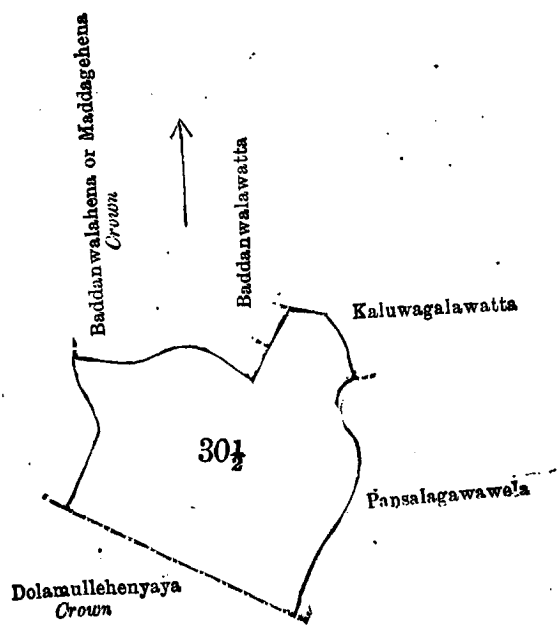
Lot.	Name of Land.	Extent.	
		A.	R. P.
10	Amuhengoda	3	3 20
20	Masdeniyehena	37	2 10
	Jahintantirigehena		
		41	1 30

III

Lot 30½ on sheet O  $\frac{10}{53, 61}$  called or known as Dolamullehena, in extent 10 acres and 14 perches; and bounded on the north by Baddanwalahena *alias* Maddagehena belonging to Crown, Baddanwalawatta belonging to C. A. Samiohchi de Silva, on the east by Kaluwagalawatta belonging to Wirahinge Wattuwa, Pansalagawawela belonging to D. N. Abewickrama and others; on the south by the village limit of Kiripitiya, Dolamullehenyaya belonging to Crown; on the west by Bakinigahadeniya belonging to Halmullege Punchi Appu and others.

අක්කර 10කින් පර්ච්ස් 14ක් බිම්කරම ඇති සාමාන්‍ය වසයෙන් දෙලුමුල්ලේ ගේන කියන නොහොත් එ නමින් දැන ගණ නිවෙන O  $\frac{10}{53, 61}$  සීතියම්පත්‍රයේ 30½ වෙනි බිම්කරීමට මායිම්—උතුරට රජසන්තක බද්දන්වල ගේන නොහොත් මද්දගේ ගේනද, සී. එ. සාමිච්චිද සීල්වාට අයිති බද්දන්වල වන්නද; නැගෙනහිරට වීරහින්ගේ වත්තුවාට අයිති කළුවා ගලවන්නද, සී. ඇන්. අබේවික්‍රමට සහ තවත් අයවරුන්ට අයිති පන්සලතාවාවෙලද; දකුණට කිරිපිටිය ගම්මුදද, රජසන්තක දෙලුමුල්ලේ ගේනකායද; බස්නාහිරට කල්මුල්ලේගේ පුළුඹපුටු සහ තවත් අයවරුන්ට අයිති බකිනිගහදෙයිතද.

10 ஏக்கர் 14 பாச்சல விசாலமுள்ள O  $\frac{10}{53, 61}$  ம் படத்தில் காட்டியிருக்கும் தொலமுள்ளே கேன யென்று பொதுவாய்ச் சொல்லப்படுகிற அல்லது அறியப்படுகிற 30½ ம் இலக்க காணித்து ண்டின் எல்லையாவன : வடக்கு-அரசாட்சிக்குள்ள வத்தன்வலகேன அல்லது மத்தகேகேன, சி. எ. ஸமிச்சி த சிள்வாஉடைய வத்தன்வலவத்த; கிழக்கு-வீறகிள்கே வத்துவாஉடைய கலுவாகல்வ த்த, டி. என். அவேவிக்கறமும் சிலபோர்களுக்குமுடைய பன்ஸலகாவாவெல; தெற்கு-கிரிபிட டிய உடைய எல்லை, அரசாட்சிக்குள்ள தொலமுள்ளேகேன்யாய; மேற்கு-ஹலமுள்ளேகே புஞ் சி அப்புவும் சிலபோர்களுக்குமுடைய வகிணிக்கதெனிய.



Lot 30½ called Dolamullehena, in extent 10A. 0R. 14P., situated in Urubokka village in Udugaha pattu of Morowak korale.

Sheet No. O  $\frac{10}{53, 61}$

Surveyor-General's Office,  
Colombo, July 28, 1900.

S. J. C. MORE,  
for Surveyor-General.

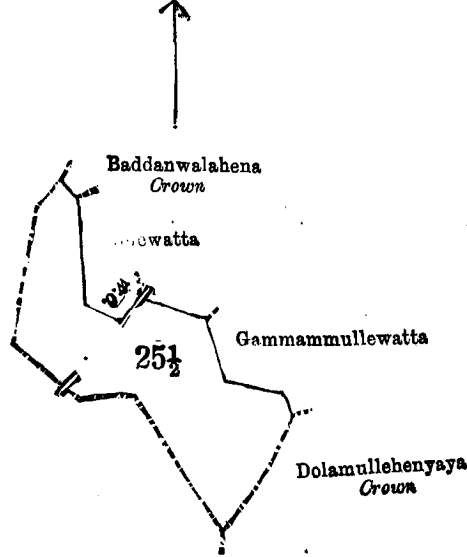
IV.

Lot 25½ on sheet O  $\frac{10}{53, 61}$  called or known as Jahintantirigehena, in extent 6 acres and 1 rood; and bounded on the north by Baddanwalahena belonging to Crown; on the east by Kellagewatta belonging to D. N. Abewickrama and others, Gammammullewatta belonging to ditto, the village limit of Kiripitiya, Dolamullehenyaya belonging to Crown; on the south by the village limit of Kiripitiya; on the west by the village limit of Kiripitiya.

අක්කර 6කින් රූඩ් 1ක් බිම්කරම ඇති සාමාන්‍ය වසයෙන් ජාතින්තන්තිරිගේ ගේන කියන නොහොත් එ නමින් දැන ගණ නිවෙන O  $\frac{10}{53, 61}$  සීතියම්පත්‍රයේ 25½ වෙනි බිම්කරීමට මායිම්—උතුරට රජසන්තක බද්දන්වලගේනද; නැගෙනහිරට සී. ඇන්. අබේවික්‍රමට සහ තවත් අයවරුන්ට අයිති කෙල්ලගේ වන්නද, එම අයවරුන්ට අයිති ගම්මුල්ලේ වන්නද, කිරිපිටිය ගම්මුදද, රජසන්තක දෙලුමුල්ලේ ගේනකායද; දකුණට කිරිපිටිය ගම්මුදද; බස්නාහිරට කිරිපිටිය ගම්මුදද.

( 4. )

6 ஊக்கர் 1 றுட் விசாலமுள்ள 0  $\frac{10}{53, 61}$  ம் படத்தில் காட்டியிருக்கும் யாகின்தன் திற்தே கேன யென்று பொதுவாய்ச் சொல்லப்படுகிற அல்லது அறியப்படுகிற 25 $\frac{1}{2}$  ம் இலக்க காணித் துண்டின் எல்லையாவன ; வடக்கு-அரசாட்சிக்குள்ள வத்தன்வலகேசை ; கிழக்கு-டி. என். அபே விக்கறமும் சிலபேர்களுக்குமுடைய கேல்லகேவத்த, மேற்சொல்லியவர்களுடைய கம்மம்முள் ளேவத்த, கிறிபிட்டிய உடைய எல்லை, அரசாட்சிக்குள்ள தொலமுள்ளேகேனாய ; தெற்கு-கிறி பிட்டிய உடைய எல்லை ; மேற்கு-கிறிபிட்டிய உடைய எல்லை.



Lot 25 $\frac{1}{2}$  called Jahintantirigehena, in extent 6A. 1R. 0P., situated in Urubokka village in Udugaha pattu <sup>3008</sup> of Morowak korale.

Surveyor-General's Office,  
Colombo, July 28, 1900.

Sheet No. O)  $\frac{10}{53, 61}$

S. J. C. MORE,  
for Surveyor-General.