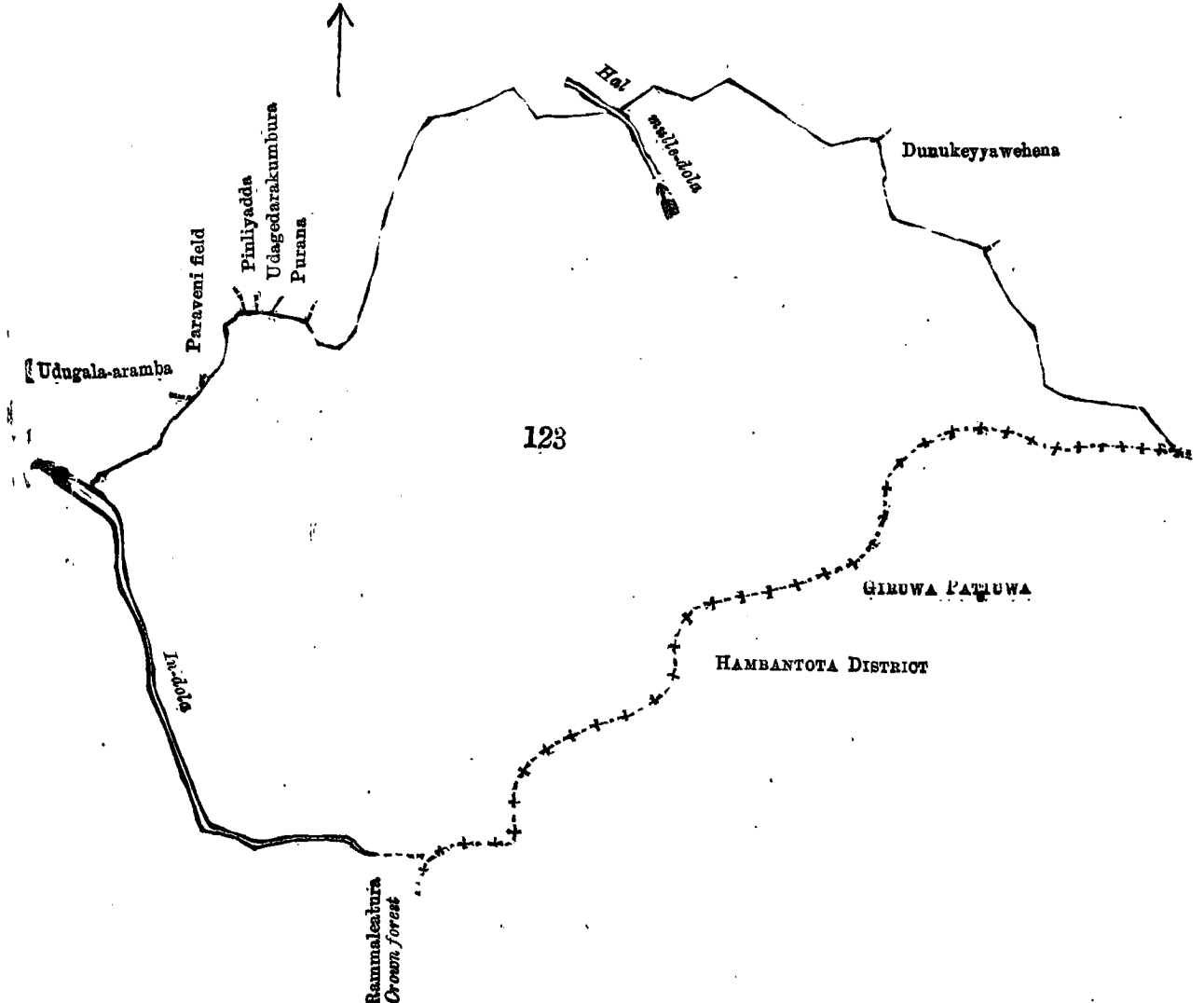




சொல்லப்பட்ட காணிகளின் விபரம்.

தென் மாகாணத்தின் மாத்துறை டித்ரிக்கில் மொறவக்கோறையைச்சேர்ந்த தம்பயால என்னும் கிராமத்திலுள்ள இதன்கீழ் சொல்லப்படும் துண்டுகள் அதாவது, இத்தோடணைத்துக்குறிக்கப்படும் உறுதிப்படுத்திய டாப்புகளில் விவரிக்கப்பட்டிருக்கின்றன :—

I.  
357 ஏக்கர் 1 றூட் விசாலமுள்ள 0  $\frac{15}{21, 29}$  ம படததில காட்டியிருக்கும் ரம்மலேஅத்தர யென்று பொதுவாய்ச் சொல்லப்படுகிற அலலது அறியப்படுகிற 123 ம இலக்க காணிததுண்டின் எல்லையாவன : வடக்கு-பத்தியைக்கே கொத்தனும் சிலபேர்களுக்குமுடைய உடுகலஅறம்ப, ருஜபுலய யத்தெகிகே தொன் பேதிரிகம சிலபேர்களுக்குமுடைய கட்டித்தமுள்ளேகும்புர, தம்பயால கோவிலுடைய பின்ளியத்த, உடுகலகே லுவிசம சிலபேர்களுக்குமுடைய உடகெதரகும் புர, உடுகலகே அதெசம சிலபேர்களுக்குமுடைய புரன, மேற்சொல்லியவர்கள் உரித்தபேசம கல்லெனேகேன, மேற்சொல்லியவர்கள் உரித்தபேசம பத்தங்கிசவத்தேகேன, மேற்சொல்லியவர்கள் உரித்தபேசம அங்குறுமெலேகோடகேன, மேற்சொல்லியவர்கள் உரித்தபேசம கறகொடவத்தேகேன, கந்தேகே கிரிஅப்புலும சிலபேர்களும உரித்தபேசம பீல்லேதொலேகேன, மேற்சொல்லியவர்கள் உரித்தபேசம வத்தேகேன, மேற்சொல்லியவர்கள் உரித்தபேசம அன்னுலிகலகேன, லிரிவர்தன வியனகே அந்திரிகம சிலபேர்களும உரித்தபேசம ஹொறகென்கொடகேன, மேற்சொல்லியவர்கள் உரித்தபேசம வெறலுமுள்ளேகேன, மேற்சொல்லியவர்கள் உரித்தபேசம ஹல்வினேகேன, மேற்சொல்லியவர்கள் உரித்தபேசம துனுகெய்யாவேகேன; கிழக்கு-வன்னிகே வத்தகாமிபும சிலபேர்களும உரித்தபேசம துனுகெய்யாவேகேன, கண்கானிகமகே தொன் சிமனும் சிலபேர்களும உரித்தபேசம நாவலேகேன, மேற்சொல்லியவர்கள் உரித்தபேசம ஏறன்காகேன, மேற்சொல்லியவர்கள் உரித்தபேசம் மாருவேகேன; தெற்கு-மாத்துறை டிஸ்திரிக்குடைய எல்லை, இன்டொல; மேற்கு-இன்டொல.



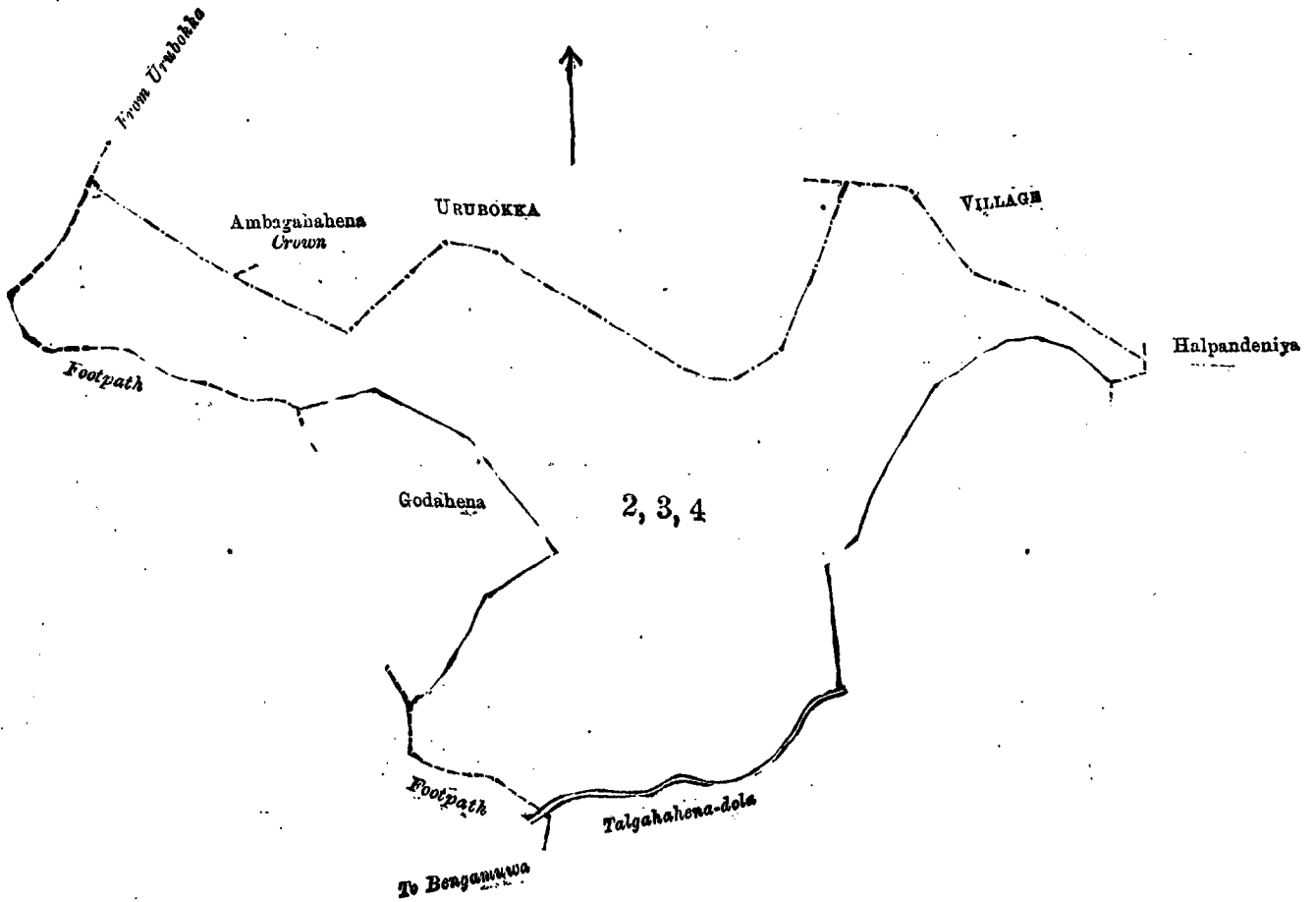
Lot 123 called Rammaleatura, in extent 357A. 1R. 0P., situated in Dampahala village in Udugaha pattu of Morowak korale.

Surveyor-General's Office,  
Colombo, July 23, 1900.

Sheet O  $\frac{15}{21, 29}$

S. J. C. MORE,  
for Surveyor-General.





Scale of 8 Chains to an Inch.

Situation : Dampahala village in Udugaha pattu of Morowak korale.

Lot.	Name of Land.	Extent. A. R. P.
2	Talagahahenamukalana, Kandamuwakandemukalana ...	25 0 15
3	Godawellunkehena ...	9 0 30
4	Milladolahena, Dikhena ...	14 2 30
		48 3 35

Surveyor-General's Office,  
Colombo, October 25, 1900.

Sheet O  $\frac{15}{5, 6, 13, 14}$

S. J. C. MORE,  
for Surveyor-General.

III.

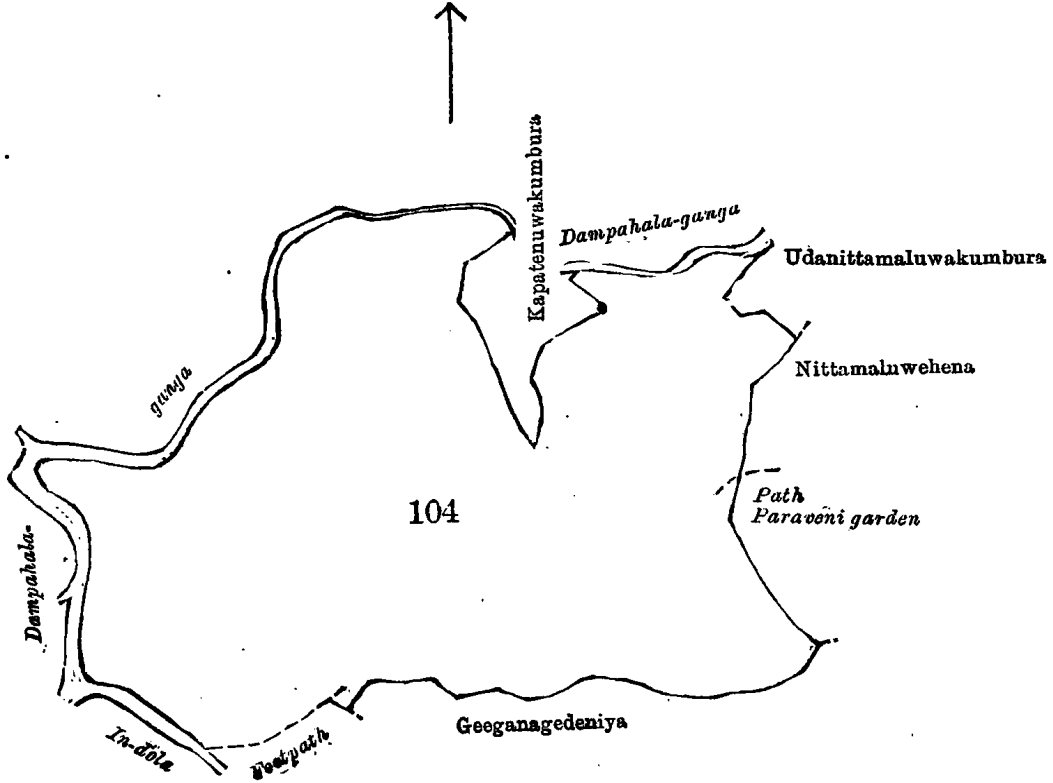
Lot 104 on sheet O  $\frac{15}{21, 29}$ , called or known as Borluketiyehena, &c., in extent 41 acres 3 roods and 32 perches; and bounded on the north by the Dampahala-ganga, Kapatenuwakumbura belonging to Alutge Don Dines and others, the Dampahala-ganga; on the east by Udanittamuluwekumbura belonging to Munwattege Babehami and others, Nittamaluwehena claimed by ditto, Gedarawatta belonging to ditto, Pahalawatta belonging to ditto; on the south by Giganagedeniya belonging to Giganage Garuhami and others, the footpath from Pasgoda to Dampahala, the Indola; on the west by the Dampahala-ganga.

III.

අක්කර 41කුත් රූඩ් 3කුත් පර්ච්ස් 32ක් හිමිකරම ඇති සාමාන්‍යවසයෙන් බොරළිකැව්ගේ ගේන සහ තවත් ගේන්ද කිසික නොගොස් ඒ නම්වලින් දැනගණ තිබෙන O  $\frac{15}{21, 29}$  හිතියම්පත්‍රයේ 104 වෙති හිමිකම්වලට මායිම් :—  
 උතුරට දම්පහල ගඟද, අළුත්ගේ දොන් දිනෙස්ට සහ තවත් අයවරුන්ට අයිති කපානැන්නකුරුද, දම්පහල ගඟද; නැගෙනහිරට මුත්තේගේ බට්ටකම්ම සහ තවත් අයවරුන්ට අයිති උඩනිත්තමළුණු කුඹුරුද, එම අයවල් විසින් අයිති මායිමකම් කිසික තිත්තමළුණුගේනද, එම අයවරුන්ට අයිති ගෙදරවත්තද, එම අයවරුන්ට අයිති පහලවත්තද; දකුණට ගිගගේගේ ගරුකම්ම සහ තවත් අයවරුන්ට අයිති ගිගගේගේ දොන්ගද, පස්ගොඩ හිට්දම්පහලට ගත අභිපාරද, ඉක්දොරද බස්නාහිරට දම්පහල ගඟද.

## III.

41 ஏக்கர் 3 றூட் 32 பர்சஸ் விசாலமுள்ள 0  $\frac{15}{21, 29}$  ம படததில காட்டியிருக்கும் பொற லுடெட்டியேகேன இன்னும் சிலதகனும் என்று பொதுவாய்ச் சொல்லப்படுகிற அல்லது அறிய ப்படுகிற 104 ம இலக்க காணிததுண்டின் எல்லையாவன: வடக்கு-தம்பகலகங்க, அலுக்கே தொ ன் தினெசும சிலபேர்களுக்குமுடைய கப்பாதெலுவகும்புர, தம்பகலகங்க; கிழக்கு-முன்வத் தேகே பபேகாமியும் சிலபேர்களுக்குமுடைய உடனித்தமலுவேகும்புர, மேற்சொல்லியவர்கள் உரித்துபேசும் நித்தமலுவேகேன, மேற்சொல்லியவர்களுடைய கெதறவதற, மேற்சொல்லியவர் களுடைய பகலவத்த; தெற்கு-கிகனகே கறுகாமியும் சிலபேர்களுக்குமுடைய கிகனகேதெ னிய, பஸ்கொடயிவிருந்து தம்பகலவுக்குபோகும் அடிபாதை, இன்டொல; மேற்கு-தம்பகலகங்க.



Scale of 8 Chains to an Inch.

Lot 104 called Borluketiyehena, &c., in extent 41A. 3R. 32P., situated in Dampahala village in Udugaha pattu of Morowak korale.

Surveyor-General's Office,  
Colombo, October 11, 1900.

Sheet O  $\frac{15}{21, 29}$

S. J. C. MORE,  
for Surveyor-General.