

SUPPLEMENT

TO

The Ceylon Government Gazette,

PART III.

FRIDAY, MARCH 22, 1901.

NOTICES UNDER THE WASTE LANDS ORDINANCES.

[Notice under "The Waste Lands Ordinances, 1897, 1899, and 1900."]

TAKE notice, that unless within three months from the 22nd day of March, 1901, the persons, if any, who claim any interest in the lands hereinafter mentioned or in any one or more of such lands, appear before the Special Officer appointed under section 23 of Ordinance No. 1 of 1897 at his office at Matara and make claim to the said lands or any of them or to some interest therein :

Such Special Officer, in pursuance of the powers vested in him by Ordinance No. 1 of 1897, will declare by writing under his hand that the said lands or such of them, as to which no claim has been made, are the property of the Crown.

J. P. LEWIS,
Special Officer.

Description of Lands referred to.

The following lots, situated in the village of Urubokka in the Morowak korale of the Matara District, in the Southern Province, as described in the annexed certified tracings :—

I.

Lot.	Name of Land.	Extent.	
		A.	R. P.
33½ ...	Maddage and Dolamullage henas ...	29	2 16

on sheets O $\frac{10}{53, 61}$ and $\frac{15}{5, 13}$ and bounded as follows : on the north by Pansalagawawela claimed by D. N. Abewikkrama and others, Nawinnemukalana belonging to Crown ; on the east by Nawinnemukalana belonging to Crown, Kirillagahadeniya claimed by D. N. Abewikkrama and others, Udahawatugoda claimed by Gamage Dineshami and others ; on the south by Gorekgahahena claimed by D. N. Abewikkrama and others ; on the west by Dolamullehenyaya belonging to Crown, the village limit of Kiripitiya.

විෂි 1901 ක්වු මාර්තු මස 22 වෙනි දින පටන් තුන්මාසකක් ඇතුලතදී මෙහි පහත දක්වන ඉඩම්වලට නොහොත් ඉන් එකකට නොහොත් වැඩිගණනකට ගම් අයිතිවාසිකමක් තිබෙන යම් අයෙක් ඇත්නම් ඒ අය විසින් ව්ෂි 1897ගේ නොමමර 1ගේ ආඥාපණයෙන් 28 වෙනි වගන්තියේ ප්‍රකාරයට පත්කරණු ලැබූ විශේෂ මන්ත්‍රීස්වරයානන්තාන්සේගේ මාතර කන්තෝරුවේදී උන්තාන්සේගේ ඉදිරිපිට ඇවිත් පෙනීසිට එක් ඉඩම්වලට නොහොත් ඊට ඇති යම් කොටසකට කිසි අයිතිවාසිකමක් පෙන්වා සිටින්නට නොගෙදුනොත්, එකී විශේෂ මන්ත්‍රීස්වරයානන්තාන්සේට ව්ෂි 1897ගේ නොමමර 1ගේ ආඥාපණයෙන් ලැබී තිබෙන බලයේ ප්‍රකාරයට, අයිතිවාසිකම් නොකීහුපු එකී ඉඩම් එක්කෝ එසින් අයිතිවාසිකමක් ගෙනහැරදක්වන්නට නොගෙදුන සෑම ඉඩම් රජසන්නත ඉඩම් හැටියට උන්තාන්සේගේ අත්සන ඇති ලියවිල්ලකින් උන්තාන්සේ විසින් ප්‍රකාශ කරණ බව මෙසින් දැනගත යුතුයි.

ජේ. පී. ලුවිස්,
විශේෂ මන්ත්‍රීස්වරයානන්තාන්සේගේ.

ඉඩම්වල තොරතුරු.

දකුණු පලාතට අයිති මාතර දිස්ත්‍රික්කේ මොරවක්කෝරලේ උරුවොක්ක යන ගම පිහිටා තිබෙන මීට අමුණාපු සහ තික සිතියම්වල පෙන්වන මෙහි පහත දක්වන ක්ෂිතවිෂය, එනම් :—

I.

O $\frac{10}{53, 61}$ සහ O $\frac{15}{5, 13}$ සිතියම්පත්‍රවලට අඩංගු :—	ක්ෂිතවිෂය.		ඉඩමේ නම.		ඛම්තරම. අ. රු. ප.
	ඛම්තරම.	අ. රු. ප.	ඛම්තරම.	අ. රු. ප.	
33½ ...	මැදගේ සහ දෙලමුල්ලගේ හේතද	...	29	2 16	

මීට මායිම්—උතුරට ඩී. ඇන්. අබේවික්‍රම සහ නවත් අගවළුන් විසින් අයිතිවාසිකම් කිහිප පත්සලයාව වෙලදා, රජ සන්නත නාවින්නේ මුකලා රද ; නැගෙනහිරට රජසන්නත නාවින්නේ මුකලානද, ඩී. ඇන්. අබේවික්‍රම සහ නවත් අග වළුන් විසින් අයිතිවාසිකම් කිහිප කිරිල්ලගහදෙන්නද, ගමගේ දිනෙස්සාම් සහ නවත් අගවළුන් විසින් අයිතිවාසිකම් කිහිප උඩත වගාගොඩද ; දකුණට ඩී. ඇන්. අබේවික්‍රම සහ නවත් අගවළුන් විසින් අයිතිවාසිකම් කිහිප ගොරෙන්නගහ හේතද ; බස්නාහිරට රජසන්නත දෙලමුල්ලගේ හේතයද, කිරිපිටියේ ගම්ඉමද.

இவ்வறிவித்தலின் தேதியாகிய 1901 ம் மூல-த்து பங்குனிமீ 22 ந் தேதியிலிருந்து மூன்று மாதத்திற்குள்ளாக இதன் கீழ் விவரித்திருக்கும் காணிகளுக்கு அல்லது அக்காணிகளில் எதற்கும் அல்லது எவற்றுக்கும் ஏதும் உடங்கையேனும் தங்களுக்குண்டென உரித்துப்பேசுவோர்கள் யாருமிருந்தால், அவர்கள் என்முன்பாக மாத்துறை எனது கந்தோரில் தெரிபட்டு மேற்படி காணிகளுக்கு அல்லது அவற்றில் எதற்கும் அல்லது அதில் யாதும் உரிமை அல்லது உடங்கை காண்டியாகிருந்தால், 1897 ம் மூல-த்து முதலாம் நொம்பர் சட்டத்தின்படி குறிப்பான உத்தியோகஸ்தராக ஜோன் பென்ரி லுவிஸ் ஆகிய நம்மில் 1897 ம் 1899 ம் மூல-த்து முதலாம் இலக்கச்சட்டத்த

தினில் கொடுக்கிருக்கும் தத்துவத்தைக்கொண்டு என்கையொப்பமிட்டு எழுத்துமூலமாய் சொல்லப்பட்ட காணிகளில் அல்லது அவற்றுள் உரித்துப்பேசப்பட்டவர்கள் வெளிப்படாவிடில் முடிக்குரிய ஆதனமென்று வெளியரங்கடபடுத்துவேன்.

ஜே. பி. லூவிஸ்,
குறிப்பான உத்தியோகஸ்தர்.

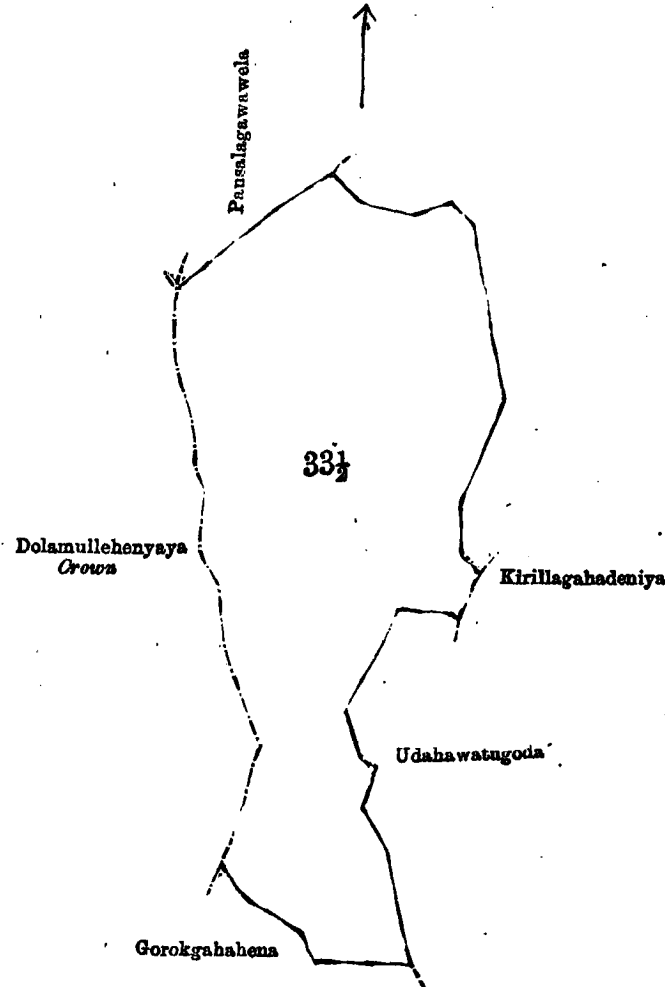
சொல்லப்பட்ட காணிகளின் விவரம்.

தென் மாகாணத்தின் மாத்துறை டிஸ்திரிக்டில் மொறவக்கோறையைச்சேர்ந்த ஊறு பொக்க எனனும கிராமத்திலுள்ள இதன் கீழ் சொல்லப்படும் துண்டுகள், அதாவது: இத்தோடணைத்துக் குறிக்கப்பட்டு உறுதிப்படுத்திய டாப்புக்களில் விவரிக்கப்பட்டிருக்கின்றன:—

I.

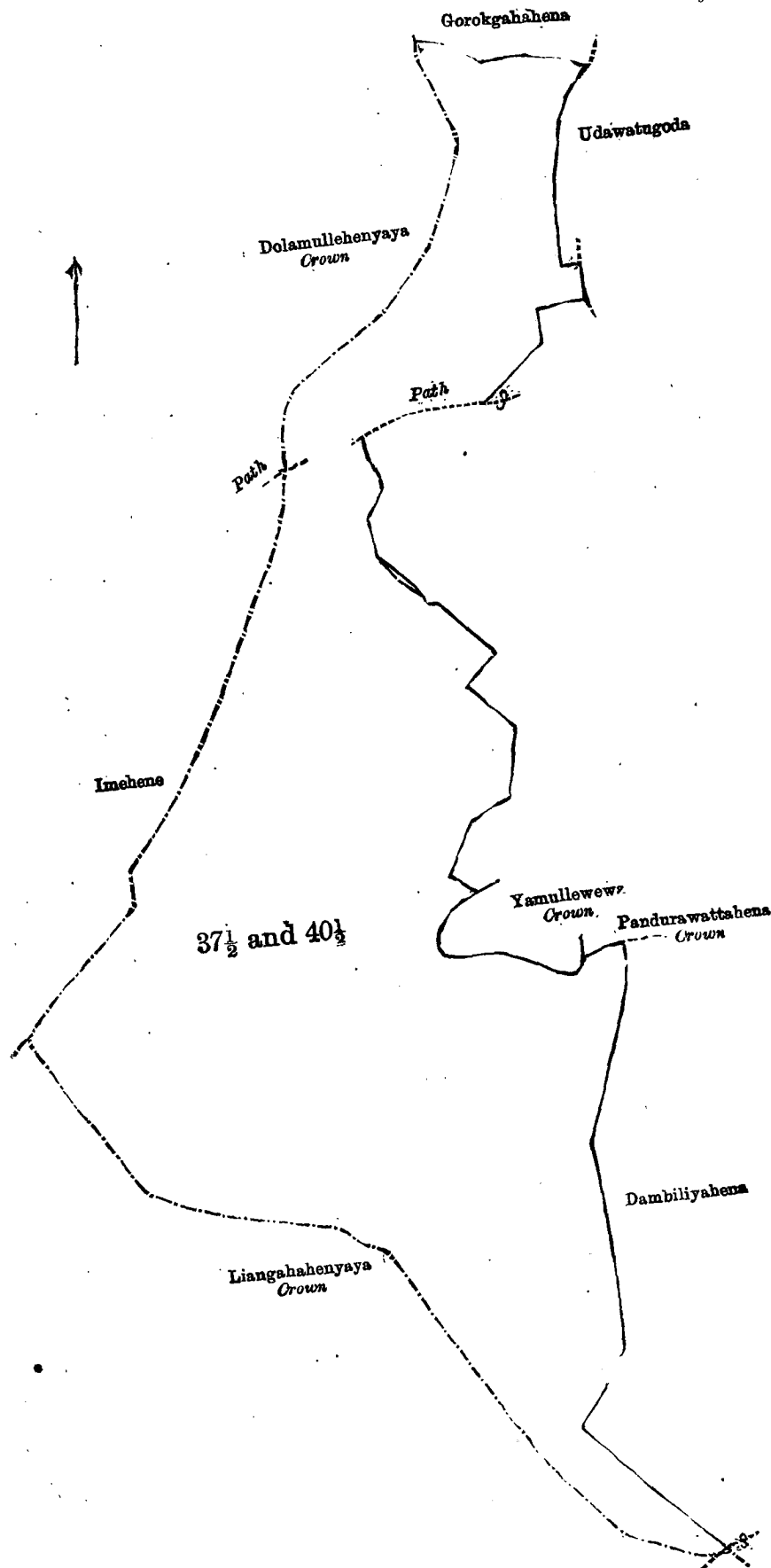
துண்டு.	காணியினது பெயர்.	விசாலம்.
33½	மத்தேயும் தொலமுள்ளகே கேன்கள்	௭. ௨௭. ௧6

0 $\frac{10}{53, 61}$ ம் $\frac{15}{5, 13}$ ம் அளவுக் கடதாசிகளின் எல்லை, வடக்கு-டி. என். அபேவிக்கறமும் சிலபேர்களும உரித்துபேசும் பன்ஸலகாவாவெல, அரசாட்சிக்குள்ள நாவின்னேமுகளான; கிழக்கு-அரசாட்சிக்குள்ள நாவின்னேமுகலான, டி. என். அபேவிக்கறமும் சிலபேர்களும உரித்துபேசும் கிரில்லகாதெனிய, கமகே தினெஸ்காமியும் சிலபேர்களும உரித்துபேசும் உடகவத்துகொட; தெற்கு-டி. என். அபேவிக்கறமும் சிலபேர்களும உரித்துபேசும் கொறெக்ககேன; மேற்கு-அரசாட்சிக்குள்ள தொலமுள்ளகேனையாய, கிரிபிட்டியஉடைய எல்லை.



Lot 33½ called Maddage and Dolamullage henas, in extent 29A. 2R. 16P., situated in Urubokka village in Udugaha pattu of Morwak korale.

Sheets 0 $\frac{10}{53, 61}$ and 0 $\frac{15}{5, 13}$



Situation : Urubokka village in Udugaha pattu of Morowak korale.

Lot.	Name of Land.	Extent. A. R. P.
37½ ...	Tantirigehena	13 1 32
40½ ...	Boraluweindihena and Tantirigehena	72 2 20

Surveyor-General's Office,
Colombo, July 28, 1900.

Sheet O 15
5, 13

86 0 12

S. J. C. MORE,
for Surveyor-General.

III.

Lot.	Name of Land.	Extent.		
		A.	R.	P.
37 ...	Dematawalahena, Galwalakumburahena, Mahaliyaddehena	7	2	0
39 ...	Budugedarahena	12	0	7
45 ...	Niyangamalahena, Annakkawattahena, Sellawattahena	177	0	34
46 ...	Karandeniya	1	1	11
47 ...	Annakkawatta Udadeniya	0	2	0
48 ...	Annakkawatta Pahalaheniya	0	2	19
		199	0	31

on sheets O $\frac{15}{5, 13}$, O $\frac{10}{53, 61}$, O $\frac{10}{54, 62}$, O $\frac{15}{6, 14}$, and bounded as follows: on the north by Indurewalakumburuyaya belonging to D. N. Abewikkrama and others, the village limit of Ginneliya; on the east by the Alakoladeniyegara, Imaturedeniya claimed by Ratnayakaliyanage Luwishami and others, the Alakoladeniyegara, Kekiriwaraketiyeakumbura belonging to Gamage Kiripappu and others, Kapatenuma belonging to Atauda Patiranage Don Andiris and others, Murutadeniya belonging to Don Nikulas Abewikkrama and others, Murutadeniyawatta belonging to Gamage Juwanhami and others, Sellawattakumbura belonging to Atauda Patiranage Don Andiris and others, Dandugahawatta belonging to Gamage Luwishami and others, Alutwatta belonging to ditto, Wewehena claimed by D. N. Abewikkrama and others, Wewedeniya claimed by ditto, Pambehena claimed by ditto; on the south by Mulana belonging to Don Andiris Senaratyapa and others, Kukulkuduwehena claimed by ditto, Puwakwattadeniya belonging to Crown, Puwakwatta belonging to Crown, Puwakwattadeniya belonging to Crown; on the west by Mananketiyevalahena claimed by H. D. F. Abayaganasekara and others, Ihalawatu yaya belonging to ditto, Millagahawalahena claimed by ditto, Millagahawatta belonging to ditto, Millagahawaladeniya belonging to ditto, Budugedaradeniya belonging to Crown, Migahahena claimed by Ataudage Babunhami and others, the minor road from Urubokka to Dapane, Migahawila belonging to A. Babunhami and others, Paragahagawakumburahena claimed by Atauda Patiranage Simanhami and others, the Siwanedola.

NOTE.—The following lot, lying within the above-named boundaries, is excluded from this notice, and its extent of 2 roods 37 perches is not included in the acreage of 199 acres 31 perches given above:—

Lot.	Name of Land.	Extent.		
		A.	R.	P.
49 ...	Karandadeniyekumbura	0	2	37

III.

O $\frac{15}{5, 13}$, O $\frac{10}{53, 61}$, O $\frac{10}{54, 62}$, O $\frac{15}{6, 14}$ සිතියම්පත්වලට අඩංගු :—

බිම්කම්පිත.	ඉඩමේ නම.	විමිතරම.
		අ. රු. ප.
37 ...	දෙමටවලගේන, ගල්වලකුඹුර ගේන, මහලීද්දෙගේන ...	7 2 0
39 ...	බුදුගෙදරගේන ...	12 0 7
45 ...	නියංගමලගේන, අන්තක්කාවත්තෙ ගේන, සැලවත්තේ ගේන ...	177 0 34
46 ...	කරන්දෙහිය ...	1 1 11
47 ...	අන්තක්කාවත්තේ උඩදෙහිය ...	0 2 0
48 ...	එම සහ පහලදෙහිය ...	0 2 19
		199 0 31

මෙම මාසිම්—උතුරට සි. ඇත්. අඹේපිටුමට සහ නවත් අගවළුන්ට අසිති ඉදුරෙවල කුඹුරුගායද, සින්නැලියෙ ගම් ඉමද; නැගෙනහිරට අලකොලදෙහියෙ අගරද, රත්නායක ලියනගේ එවිස්සාමි සහ නවත් අගවළුන් විසින් අසිතිවාසිකම් කියන ඉමකුරේ දෙහියද, අලකොලදෙහියෙ අගරද, ගමගේ කිරිඅප්පුට සහ නවත් අගවළුන්ට අසිති කැකිරිවරකැලියෙ කුඹුරද, අනුරාධපුරයේ දෙවන අන්දර්ජන සහ නවත් අගවළුන්ට අසිති කපාතැනුමද, දෙවන නිකුලස් අඹේපිටුමට සහ නවත් අගවළුන්ට අසිති මුරුතදෙහියද, ගමගේ පුවත්තාමිට සහ නවත් අගවළුන්ට අසිති මුරුතදෙහියෙ වත්ත, අනුරාධ පුරයේ දෙවන අන්දර්ජන සහ නවත් අගවළුන්ට අසිති සෙල්ලාවත්තේ කුඹුරද, ගමගේ එවිස්සාමිට සහ නවත් අග වළුන්ට අසිති දඹුගහවත්තද, එම අගවළුන්ට අසිති අළුත්වත්තද, සි. ඇත්. අඹේපිටුම සහ නවත් අගවළුන් විසින් අසිති වාසිකම් කියන වැව්ගේනද, එම අගවළුන් විසින් අසිතිවාසිකම් කියන වැව්දෙහියද, එම අගවළුන් විසින් අසිතිවාසිකම් කියන පඹේගේනද; දකුණට දෙවන අන්දර්ජන සෙතරත් ගාපාට සහ නවත් අගවළුන්ට අසිති මුලුනද, එම අගවළුන් විසින් අසිතිවාසිකම් කියන කුකුළුකුඹුවේ ගේනද, රජසන්නක පුවත්තේ දෙහියද, රජසන්නක පුවත්තේ දෙහියද; බස්නාහිරට එච්. සි. ඇත්. අඹේපිටුම සහ නවත් අගවළුන් විසින් අසිතිවාසිකම් කියන මානක්කැලියෙවල ගේනද, එම අගවළුන්ට අසිති ඉහලවතුගායද, එම අගවළුන් විසින් අසිතිවාසිකම් කියන මල්ලගහවල ගේනද, එම අග වළුන්ට අසිති මල්ලගහවත්තද, එම අගවළුන්ට අසිති මල්ලගහවල දෙහියද, රජසන්නක බුදුගෙදර දෙහියද, අනුරාධගේ බඩුත්තාමි සහ නවත් අගවළුන් විසින් අසිතිවාසිකම් කියන මීගහගේනද, උරුමොක්කේ සිට දැපනේට ගත පුළු පාරද, ඒ. බඩුත්තාමිට සහ නවත් අගවළුන්ට අසිති මීගහවලද, අනුරාධපුරයේ ගමගේ සිමන්සාමි සහ නවත් අගවළුන් විසින් අසිතිවාසිකම් කියන පරගහගාව කුඹුර ගේනද, සිව්වන දෙලද.

ඉහත සි මාසිම්වලට මැදිලි මෙහි පහත සඳහන්වෙන විමිතරම් එකම—කරන්දෙහියේ කුඹුර මේ දන්වීමෙන් අත් හැරිය වගක් එකේ මුළු විමිතරම් වන රු. 31 2කුත් පර්ච් 37ක් ඉහත සි අත්කර 199කුත් පර්ච් 31කේ විමිතරමේ අඩංගු නොවෙන වගක් මෙහි දන්වන යුතුයි.

නොමිමර 49 කරන්දෙහියෙ කුඹුර, විමිතරම රු. 31 2කුත් පර්ච් 37යි.

III.

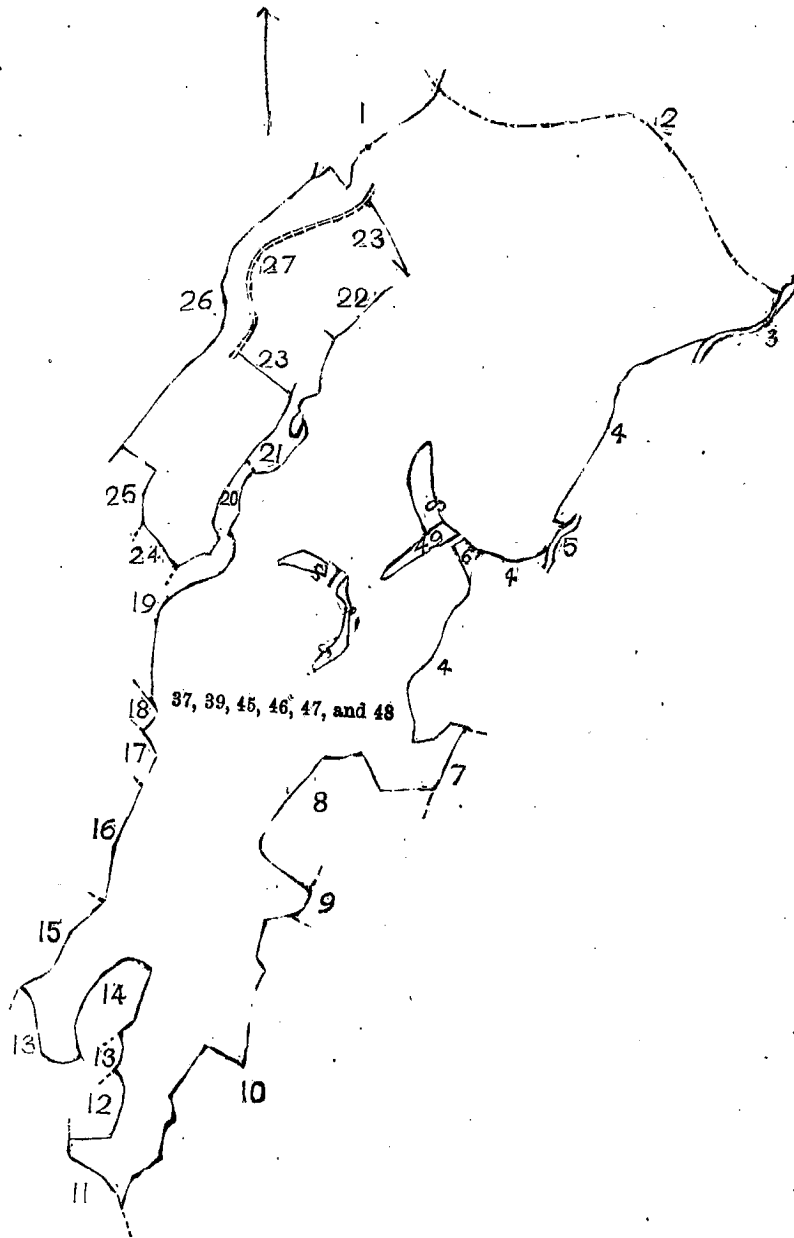
தண்டு.	காணியினத் பெயர்.	விசாலம். அ. ரூ. ப.
37	... தெமட்டவலகேன, கல்வலகும்புரேகேன, மகளியத்தே கேன ...	7 2 0
39	... வுதுகெதறகேன ...	12 0 7
45	... நியங்கமலகேன, அன்னக்காவத்தேகேன, வெல்லாவத் தேகேன ...	177 0 34
46	... கறந்தெனிய ...	1 1 11
47	... அன்னக்காவத்தே உடசெனிய ...	0 2 0
48	... ஷை பகலதெனிய ...	0 2 19
		<hr/>
		199 0 31

0 $\frac{15}{5, 13}$, 0 $\frac{10}{53, 61}$, 0 $\frac{10}{54, 62}$ ம் 0 $\frac{15}{6, 14}$ ம் அளவுக்கடகாசிகளின் எல்லை, வடக்கு-டி. என். அபேவிக்கறமும் சிலபேர்களுக்குமுடைய இன்றாரேவலகும்புறுயாய, சின்னலியஉடைய எல்லை; கிழக்கு-அலகொலதெனியேஅகற, நத்யைக ளியனகே லுவிஸகாமியும் சிலபேர்களும உரித்துபேசும இமதுரேதெனிய, அலகொலதெனியேஅகற, கமகே கிரிஅப்புவும சிலபேர்களுக்குமுடைய கெகிரிவரூகெட்டியேகும்புர, அத்தாஉடபத்திறனகே தொன் அந்திரிசும சிலபேர்களுக்குமுடைய கப்பாதெனும், தொன் நிகுலஸ் அபேவிக்கறமும் சிலபேர்களுக்குமுடைய முறுத்ததெனிய, கமகே யுவன்காமியும் சிலபேர்களுக்கும்முடைய முறுத்ததெனியேவத்த, அத்தாஉட பத்திறனகே தொன் அந்திரிசும சிலபேர்களுக்குமுடைய ஸெல்வா வத்தேகும்புர, கமகே லுவிஸகாமியும் சிலபேர்களுக்குமுடைய தண்டிகாவத்த, மேற்சொல்லியவர்களுடைய அலுத்தத்த, டி. என். அபேவிக்கறமும் சிலபேர்களும உரித்துபேசும வெவேகேன, மேற்சொல்லியவர்கள் உரித்துபேசும வெவேதெனிய, மேற்சொல்லியவர்கள் உரித்துபேசும பம்வேகேன; தெற்கு-தொன் அந்திரிஸ் ஸெனறத்யாபாவும சிலபேர்களுக்குமுடைய முளன, மேற்சொல்லியவர்கள் உரித்துபேசும குசுல்கட்டுவேகேன, அரசாட்சிக்குள்ள புவக்வத்தேதெனிய, அரசாட்சிக்குள்ள புவக்வத்த, அரசாட்சிக்குள்ள புவக்வத்தேதெனிய; மேற்கு-எச். டி. எவ். அபயகுனஸேகரும் சிலபேர்களும உரித்துபேசும மான்கெட்டியேவலகேன, மேற்சொல்லியவர்களுடைய இகலவத்துயாய, மேற்சொல்லியவர்கள் உரித்துபேசும மில்லககவலகேன, மேற்சொல்லியவர்களுடைய மில்லகாவத்த, மேற்சொல்லியவர்களுடைய மில்லகாவலதெனிய, அரசாட்சிக்குள்ள வுதுகெதறதெனிய, அத்தாஉடகே பபுன்காமியும் சிலபேர்களும உரித்துபேசும மீகாகேன, ஊறுபொக்கிவிருந்து நாபனெக்குபோகும் சின்னரேட்டு, எ. பபுன்காமியும் சிலபேர்களுக்குமுடைய மீகாவில, அத்தாஉட பத்திறனகே சிமன்காமியும் சிலபேர்களும உரித்துபேசும பறக்ககாவாகும்புரேகேன, சிவானேதொல.

குறிப்பு—சொல்லிய எல்கைகளுக்குள்ளிரதாய் இதன் கீழ் சொல்லப்படும துண்டு இந்த அறிக்கையிலிருந்து விலக்கினது. அது அளவு 2 ரூட் 37 பர்சஸ் மேற்சொல்லிய 199 ஏக்கர் 31 பர்சஸ் அளப்பிலுட்படுத்தவில்லை:—

தண்டு.	காணியினத் பெயர்.	விசாலம். அ. ரூ. ப.
49	... கறந்தெனியேகும்புர ...	0 2 37

[For tracing see page 7.]



Situation : Urubokka village in Udugaha pattu of Morowak korale.

Lot.	Name of Land.	Extent. A. R. P.
37	Demalawalahena, Galwalakumburahena, Mahaliyaddehena	7 2 0
39	Budugedarahena	12 0 7
45	Niyangamalahena, Annakkawattahena, Sella- wattahena	177 0 34
46	Karandeniya	1 1 11
47	Annakkawatta Udadeniya	0 2 0
48	Do. Pahaladeniya	0 2 19
		<hr/>
		199 0 31
<i>Lot excluded.</i>		
49	Karandeniye-kumbura	0 2 37
Sheets		0 $\frac{15}{5, 13}$ 0 $\frac{10}{53, 61}$ 0 $\frac{10}{54, 62}$ 0 $\frac{15}{6, 14}$

Description of Boundaries of the Block comprising Lots Nos. 37, 39, and 45.

Lot.	Name of Land.	Lot.	Name of Land.
1 ...	—	15 ...	Mananketiwalahena
2 ...	—	16 ...	—
3 ...	Alakoladeniyeagara	17 ...	Millagahawalahena
4 ...	—	18 ...	Millagahawatta
5 ...	Etakale dola	19 ...	—
6 ...	Murutadeniyawatta	20 ...	Budugedaradeniya
7 ...	—	21 ...	Do.
8 ...	Wewahena	22 ...	Migahawila
9 ...	Wewadeniya	23 ...	Migahahena
10 ...	—	24 ...	Paragahagawakumburahena
11 ...	—	25 ...	—
12 ...	Kukulkuwehena	26 ...	Water-course
13 ...	Puwakwattadeniya	27 ...	Road
14 ...	Puwakwatta		

IV.

Lot.	Name of Land.	Extent, A. R. P.
64½ ...	Dombagashena	6 1 35
106 ...	Ambagahahenamukalana, Kadamudunemukalana, Koch-chiyahenemukalana	64 2 20
107 ...	Ambagahahena	14 1 5
		<hr/>
		85 1 20

on sheet O ¹⁵/_{5, 6, 13, 14}, and bounded as follows: on the north by the Gansabhawa path from Urubokka to Walakadakanda Ambagahahena claimed by Halmullege Punchiappu and others, Tennehena claimed by Gamage Ukkuwe and others, Tennehawatta belonging to ditto, Dehigahahena claimed by Don Nikulas Abewikkrama and others; on the east by Koskanuwehena claimed by Atauda Patiranaage Don Andiris and others, the village limit of Dampahala, Godawellukehena belonging to Crown; on the south by the village limit of Dampahala; on the west by the village limit of Dampahala, Dombagaswatta claimed by Halmullege Punchiappu and others.

IV.

O ¹⁵/_{5, 6, 13, 14} கீழ்க்குறி பகுதியின் அளவு :-

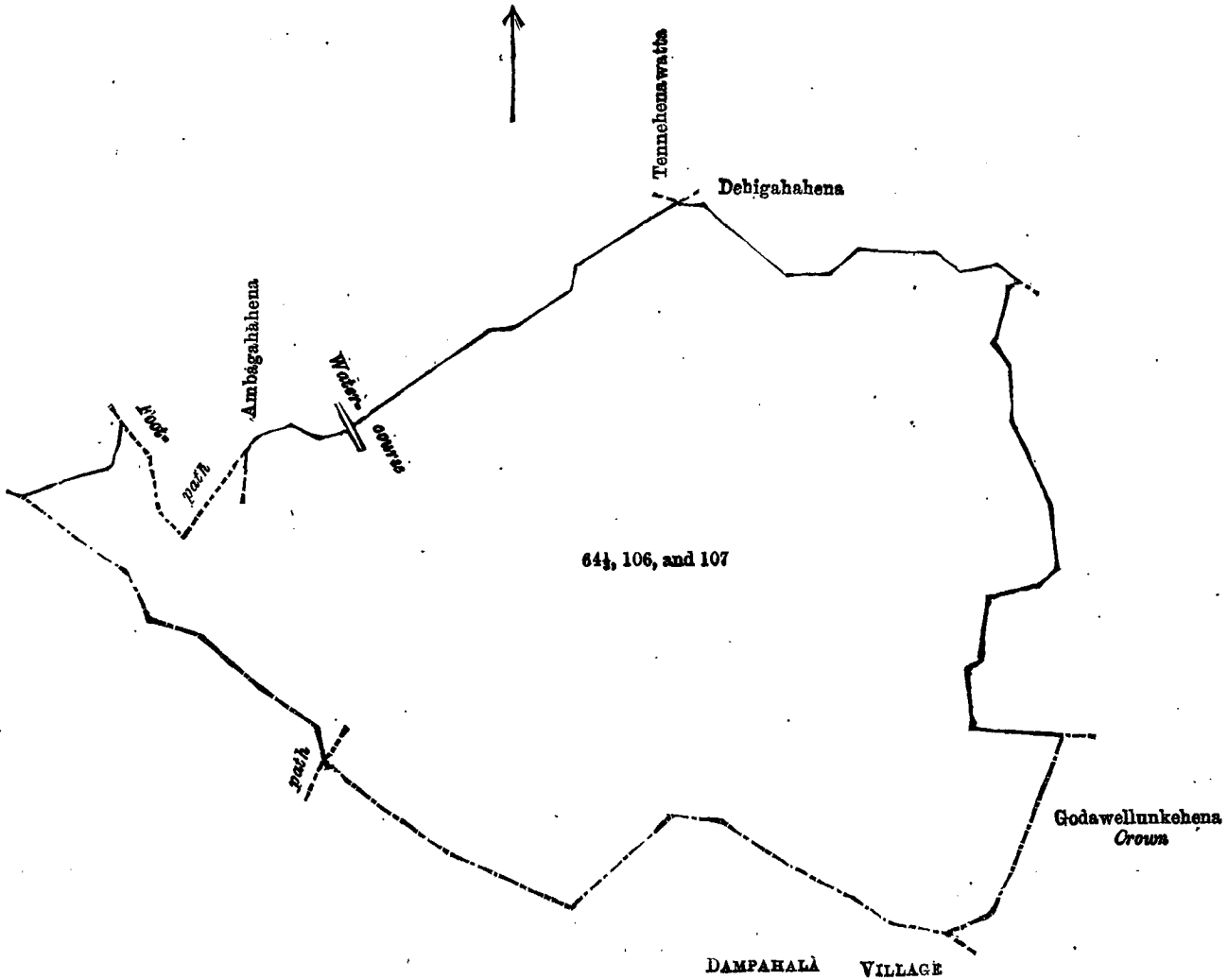
நிலைப்பகுதி.	ஓய்வகம்.	நிலைப்பகுதி.	அளவு.
64½ ...	ஓய்வகம்	...	6 1 35
106 ...	ஓய்வகம், கம்புகாக்கேளேமுக்களான, கொச்சியக்கேளேமுக்களான	...	64 2 20
107 ...	ஓய்வகம்	...	14 1 5
			<hr/>
			85 1 20

இவ்வாறு—பகுதி 64½-ஓய்வகம் எனும் பகுதியின் வடக்கு, கிழக்கு, தெற்கு, மேற்கு எல்லா பக்கங்களிலும் அளவு 6 1 35 அளவுள்ள நிலம் உள்ளது. பகுதி 106-ஓய்வகம், கம்புகாக்கேளேமுக்களான, கொச்சியக்கேளேமுக்களான எனும் பகுதியின் வடக்கு, கிழக்கு, தெற்கு, மேற்கு எல்லா பக்கங்களிலும் அளவு 64 2 20 அளவுள்ள நிலம் உள்ளது. பகுதி 107-ஓய்வகம் எனும் பகுதியின் வடக்கு, கிழக்கு, தெற்கு, மேற்கு எல்லா பக்கங்களிலும் அளவு 14 1 5 அளவுள்ள நிலம் உள்ளது.

IV.

தண்டி.	காணியினது பெயர்.	அளவு.
64½ ...	தொம்பகக்கேளேமுக்களான	6 1 35
106 ...	அம்பகாக்கேளேமுக்களான, சடமுதனேமுக்களான, கொச்சியக்கேளேமுக்களான	64 2 20
107 ...	அம்பகாக்கேளேமுக்களான	14 1 5
		<hr/>
		85 1 20

O ¹⁵/_{5, 6, 13, 14} ம் அளவுக்கூட தாசியின் எல்லை, வடக்கு, கிழக்கு, தெற்கு, மேற்கு எல்லா பக்கங்களிலும் அளவு 6 1 35 அளவுள்ள நிலம் உள்ளது. பகுதி 106-ஓய்வகம், கம்புகாக்கேளேமுக்களான, கொச்சியக்கேளேமுக்களான எனும் பகுதியின் வடக்கு, கிழக்கு, தெற்கு, மேற்கு எல்லா பக்கங்களிலும் அளவு 64 2 20 அளவுள்ள நிலம் உள்ளது. பகுதி 107-ஓய்வகம் எனும் பகுதியின் வடக்கு, கிழக்கு, தெற்கு, மேற்கு எல்லா பக்கங்களிலும் அளவு 14 1 5 அளவுள்ள நிலம் உள்ளது.



Scale of 8 Chains to an Inch.

Situation : Urubokka village in Udugaha pattu of Morowak korale.

Lot.	Name of Land.	Extent. A. R. P.
64 1/2	Dombagashena	6 1 35
106	Ambagahahenamukalana, Kadamudunemukalana, and Kochchihayhenemukalana	64 2 20
107	Ambagahahena	14 1 5
		85 1 20

Sheet O $\frac{15}{5, 6, 13, 14}$

Surveyor General's Office,
Colombo, October 25, 1900.

S. J. C. MORE,
for Surveyor-General.

V.

Lot.	Name of Land.	Extent. A. R. P.
6	Edandawalahena	4 0 31

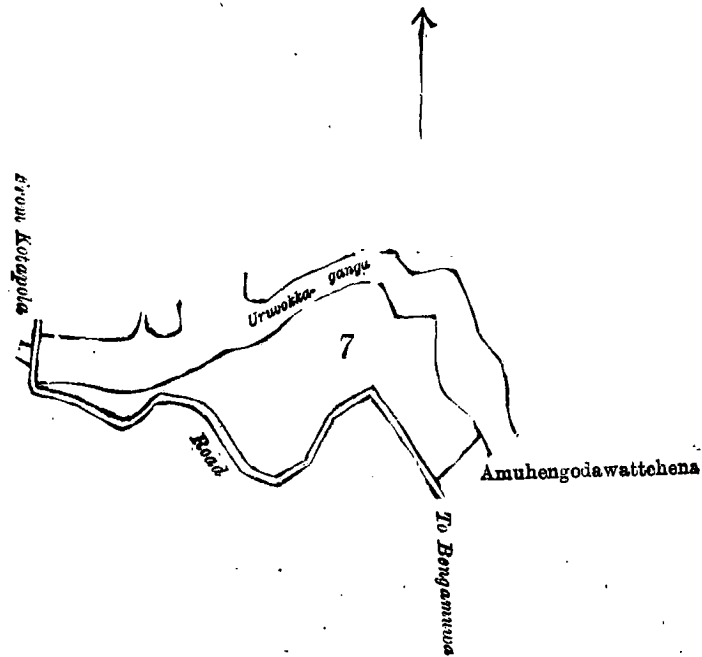
on sheet O $\frac{10}{53, 61}$, and bounded as follows : on the north by Urubokka-ganga ; on the east by Pattaraliyadda claimed by D. N. Abewikkrama and others, Polkoratuwa claimed by Madarahinge Babuwe and others ; on the south by Urubokka-ganga ; on the west by the Urubokka-ganga.

V.

O $\frac{10}{53, 61}$ සිතියම පත්‍රයට අඩංගු වූ :-

විෂය විස්තරය.	ඉඩම් නම.	විෂය විස්තරය. අ. ර. ප.
6	ඊදන්ඩවලියාන	4 0 31

මෙම මාසිම - උතුරට උරුමයක් ලෙස ගතය ; නැගෙනහිරට ඩී. ජැන්. අබේවික්‍රම සහ තවත් අයවල විසින් අයිතිවාසිකම් කී නිසා පත්කරලියාන දිගින් ගත් බඩුවල සහ තවත් අයවල විසින් අයිතිවාසිකම් කී නිසා පොල්කොරවුමට ; දකුණට උරුමයක් ලෙස ගතය ; බස්නාහිරට උරුමයක් ලෙස ගතය.



Lot 7 called Amuhengoda, in extent 5A. 2R. 15P., situated in Urubokka village in Udugaha pattu of Morowak korale.

Sheet O $\frac{10}{53, 61}$

Surveyor-General's Office,
Colombo, July 28, 1900.

S. J. C. MORE,
for Surveyor-General.