

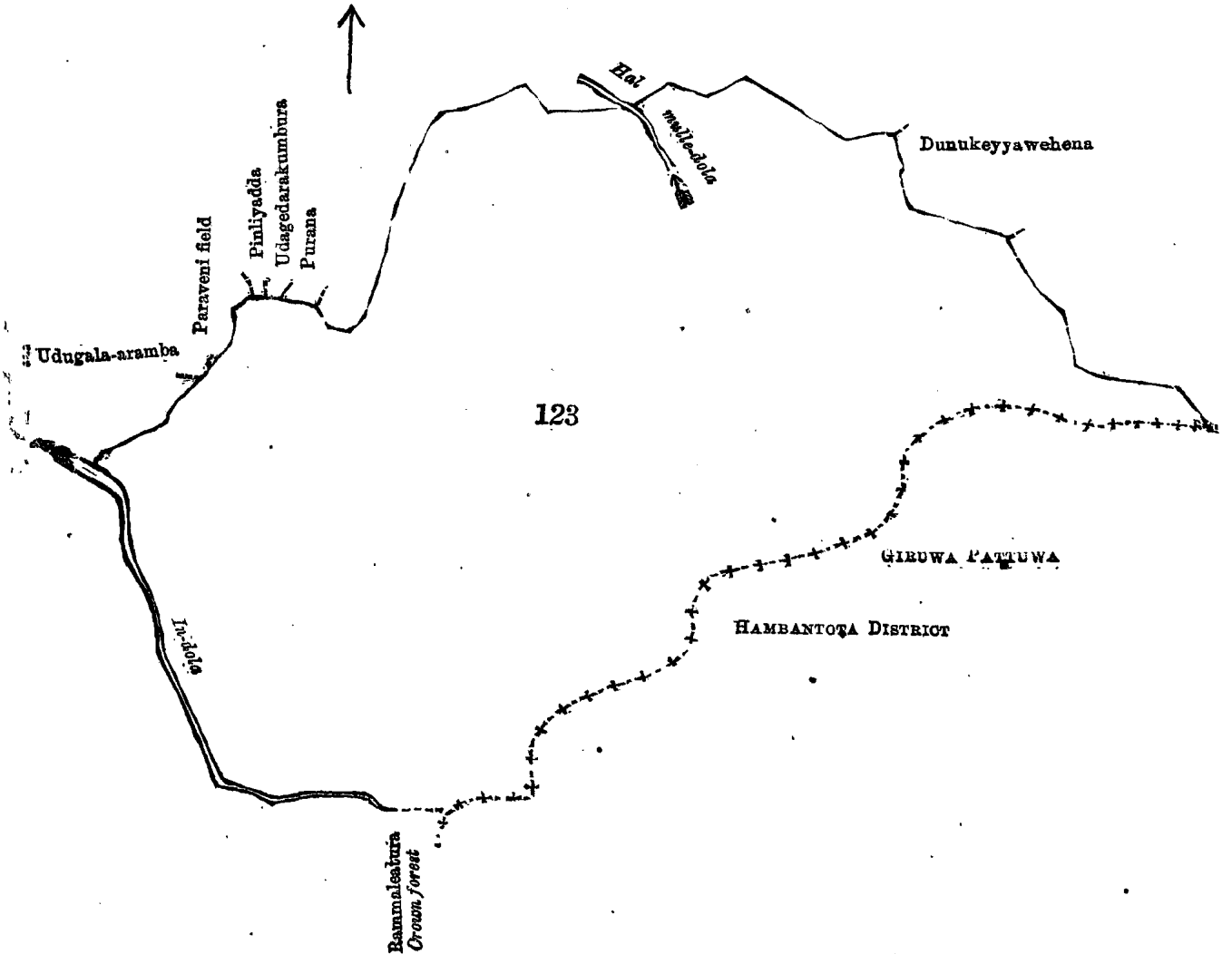


சொல்லப்பட்ட காணிகளின் விபரம்.

தென் மாகாணத்தின் மாத்துறை டி.திருகில் மொறவக்கோறளையைச்சேர்ந்த தம்பயால என்னும் கிராமத்திலுள்ள இதன்கீழ் சொல்லப்படும் துண்டுகள் அதாவது, இத்தோடனைததக் குறிக்கப்படும் உறுதிப்படுத்திய டாப்புகளில் விவரிக்கப்பட்டிருக்கின்றன :—

I.

357 ஏக்கர் 1 றாட் விசாலமுள்ள 0  $\frac{15}{21, 29}$  ம படத்தில காட்டியிருக்கும் ரம்மலேஅத்தா யென்று பொதுவாய்ச் சொல்லப்படுகிற அலலது அறியப்படுகிற 123 ம இலக்க காணித துண்டின் எல்லையாவன : வடக்கு-பத்தினுயக்கே கொததனும் சிலபேர்களுக்குமுடைய உடுகலஅறம்ப, ருஜபஸ்ஸ யத்தெகிகே தொன் பேதிரிசும சிலபேர்களுக்குமுடைய கடவித்தமுள்ளேகும்புர, தம் பயால கோவிலுடைய பின்னியத்த, உடுகலகே லுவிசும சிலபேர்களுக்குமுடைய உடகெதரகும் புர, உடுகலகே அதெசும சிலபேர்களுக்குமுடைய புரன, மேற்சொல்லியவர்கள் உரிததுபேசும கல்லைகேன, மேற்சொல்லியவர்கள் உரிததுபேசும பத்தங்கிஸ்வத்தேகேன, மேற்சொல்லியவர்கள் உரிததுபேசும அங்குறுமெலேகோடகேன, மேற்சொல்லியவர்கள் உரிததுபேசும கற கொடவத்தேகேன, கந்தேகே கிரி அப்புலும சிலபேர்களும உரிததுபேசும பீல்லேதொலேகேன, மேற்சொல்லியவர்கள் உரிததுபேசும வத்தேகேன, மேற்சொல்லியவர்கள் உரிததுபேசும அன்னு லிகலகேன, லிரிவர்தன வியனகே அந்திரிசும சிலபேர்களும உரிததுபேசும ஹொறகென்கொடகேன, மேற்சொல்லியவர்கள் உரிததுபேசும வெறலுமுள்ளேகேன, மேற்சொல்லியவர்கள் உரிததுபேசும ஹலவின்னேகேன, மேற்சொல்லியவர்கள் உரிததுபேசும துனுகெய்யாவேகேன; கிழக்கு-வன்னிகே வத்துகாமியும் சிலபேர்களும உரிததுபேசும துனுகெய்யாவேகேன, கன்கானிகம கே தொன் சிமனும் சிலபேர்களும உரிததுபேசும நாவலேகேன, மேற்சொல்லியவர்கள் உரிததுபேசும எறன்காகேன, மேற்சொல்லியவர்கள் உரிததுபேசும மாறுவேகேன; தெற்கு-மாத்துறை டிஸ்திரிக்குடைய எல்லை, இன் தொல; மேற்கு-இன் தொல.



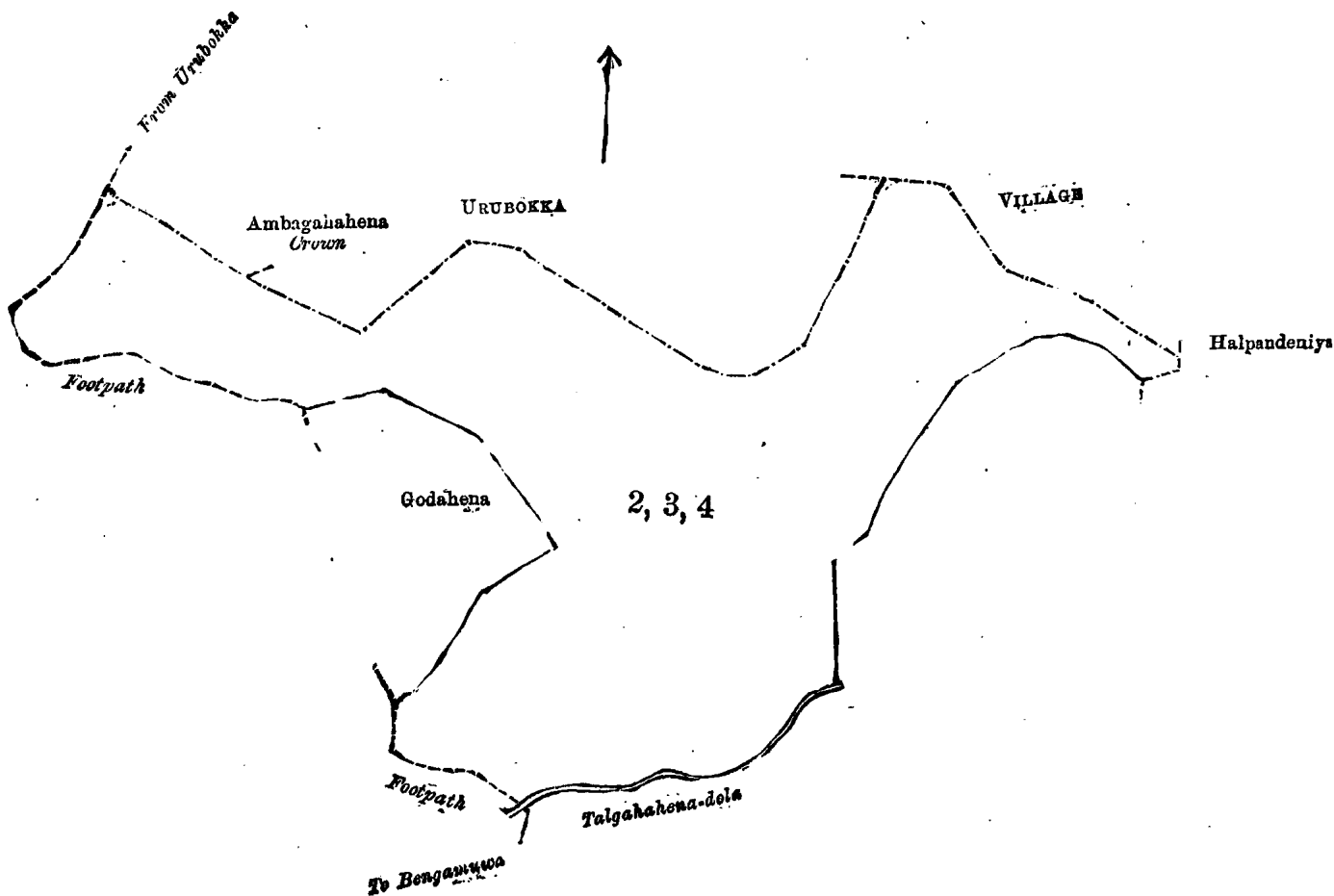
Lot 123 called Rammalestura, in extent 357A. 1R. 0P., situated in Dampahala village in Udugaha pattu of Morowak korale.

Surveyor-General's Office,  
Colombo, July 23, 1900.

Sheet O  $\frac{15}{21, 29}$

S. J. C. MORE,  
for Surveyor-General.





Scale of 8 Chains to an Inch.

Situation : Dampahala village in Udugaha pattu of Morowak korale.

Lot.	Name of Land.	Extent.	
		A.	R. P.
2	Talagahahenamukalana, Kandamuwakandemukalana ...	25	0 15
3	Godawellunkehena ...	9	0 30
4	Milladolahena, Dikhena ...	14	2 30
		<b>48</b>	<b>3 35</b>

Surveyor-General's Office,  
Colombo, October 25, 1900.

Sheet O  $\frac{15}{5, 6, 13, 14}$

S. J. C. MORE,  
for Surveyor-General.

III.

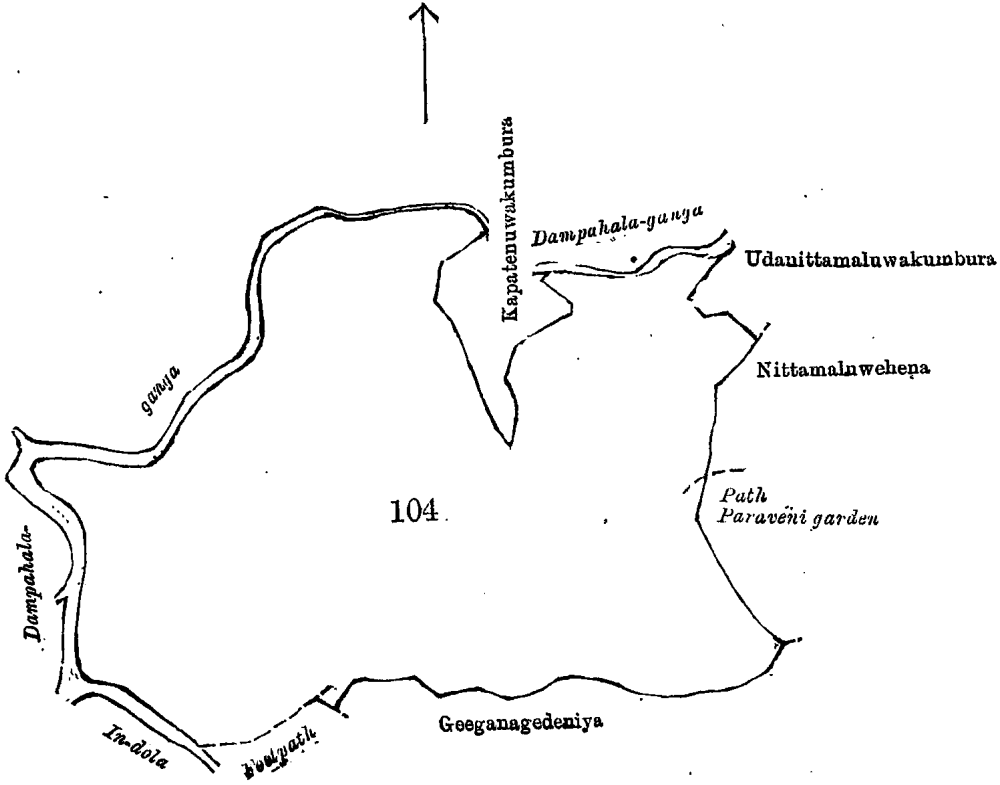
Lot 104 on sheet O  $\frac{15}{21, 29}$ , called or known as Boraluketiyehena, &c., in extent 41 acres 3 roods and 32 perches; and bounded on the north by the Dampahala-ganga, Kapatenuwakumbura belonging to Alutge Don Dines and others, the Dampahala-ganga; on the east by Udanttamuluwewumbura belonging to Munwattege Babehami and others, Nittamaluwewehena claimed by ditto, Gedarawatta belonging to ditto, Pahalawatta belonging to ditto; on the south by Giganagedeniya belonging to Giganage Garuhami and others, the footpath from Pasgoda to Dampahala, the Indola; on the west by the Dampahala-ganga.

III.

අක්කර 41කුත් රූඩ් 3කුත් පර්ච් 32ක් සම්බරම ඇති සාමාන්‍යවසයෙන් බොරළුකැවියේ හේන සහ තවත් හේන්ද කිසික නොහොත් ඒ නම්වලින් දැනගණ තිබෙන O  $\frac{15}{21, 29}$  සිතියම්පත්‍රයේ 104 වෙනි ස්මිකවරියට මායිම් :-  
උතුරට දම්පහල ගඟද, අවුත්තේ දෙත් දිගෙහිට සහ තවත් අසවළුන්ට අයිති කපාතැන්කඩුබරද, දම්පහල ගඟද; නැගෙනහිරට මුත්තේතේතේ බදබහාමිට සහ තවත් අසවළුන්ට අයිති උඩනිත්තමළුවේ කුඹුරද, එම අසවළු පිසින් අයිති වාසිකම් කිසික නිත්තමළුවේතද, එම අසවළුන්ට අයිති ගෙදරවත්තද, එම අසවළුන්ට අයිති පහලවත්තද; දකුණට හිගණගේ ගරුහාමිට සහ තවත් අසවළුන්ට අයිති හිගණගේ දෙතිගද, පසගොඩ සිට දම්පහලට ගත අභිපාරද, ඉන්දෙලද බස්නාහිරට දම්පහල ගඟද.

## III.

41 ஏக்கர் 3 றூட் 32 பர்சஸ் விசாலமுள்ள 0  $\frac{15}{21, 29}$  ம படததில காட்டியிருக்கும் பொற லுகெட்டியேகேவ இன்னும் சிலதகளும என்று பொதுவாய்ச் சொல்லப்படுகிற அல்லது அறிய ப்படுகிற 104 ம இலக்க காணிததுண்டின் எல்லையாவன: வடக்கு-தம்பகலகங்க, அலுதகே தொ ன் தினெசும சிலபேர்களுக்குமுடைய கப்பாதெனுவருமபுர, தம்பகலகங்க; கிழக்கு-முல்வத் தேகே பபேகாமியும் சிலபேர்களுக்குமுடைய உடனித்தமலுவேருமபுர, மேற்சொல்லியவர்கள் உரிததுபேசும நித்தமலுவேகேன, மேற்சொல்லியவர்களுடைய கெதறவதத, மேற்சொல்லியவர் களுடைய பகலவத்த; தெற்கு-கிகனகே கறுகாமியும் சிலபேர்களுக்குமுடைய கிகனகேதெ னிய, பஸ்கொடயிலிருந்து தம்பகலவுக்குபோகும் அடிபாதை, இன்டொல; மேற்கு-தம்பகலகங்க.



Scale of 8 Chains to an Inch.

Lot 104 called Boraluketiyehena, &c., in extent 41A. 3R. 32P., situated in Dampahala village in Udugaha pattu of Morowak korale.

Surveyor-General's Office,  
Colombo, October 11, 1900.

Sheet O  $\frac{15}{21, 29}$

S. J. C. MORE,  
for Surveyor-General.