

SUPPLEMENT

TO

The Ceylon Government Gazette,

PART III.

FRIDAY, MARCH 29, 1901.

NOTICES UNDER THE WASTE LANDS ORDINANCES.

[Notice under "The Waste Lands Ordinances, 1897, 1899, and 1900."]

TAKE notice, that unless within three months from the 15th day of March, 1901, the persons, if any, who claim any interest in the lands hereinafter mentioned or in any one or more of such lands, appear before the Special Officer appointed under section 28 of Ordinance No. 1 of 1897 at his office at Matara and make claim to the said lands or any of them or to some interest therein :

Such Special Officer, in pursuance of the powers vested in him by Ordinance No. 1 of 1897, will declare by writing under his hand that the said lands or such of them, as to which no claim has been made, are the property of the Crown.

J. P. LEWIS,
Special Officer.

Description of Lands referred to.

The following lots, situated in the village of Dangala in the Morowak korale of the Matara District, in the Southern Province, as described in the annexed certified tracings :—

Lot.	Name of Land.	I.	Extent.					
			A.	R.	P.			
12	...	Etunwalahena	13	1	10
22	...	Higgashena	2	2	12
23	...	Kiriwangodadeniya	0	1	0
24	...	Etunwaladeniya	1	3	1
						17	3	23

on sheet O 14 5, 13, and bounded on the north by the Kiruwanagodadeniyadola, Higgashena claimed by Don Andiris Wijesekera Dahanayaka, the Gansabhawa road from Morowaka to Kalubowitiyana, Lahugulanehena claimed by Don Andiris W. Dahanayaka, the Lahugulanedola, the Gansabhawa road from Morowaka to Kalubowitiyana ; on the east by the village limit of Edandukita, Udanayakadeniyahena belonging to Crown, Udanayakadeniya claimed by R. J. Don Lewis ; on the south by Mahawiladeniya claimed by Don Andiris W. Dahanayaka ; on the west by Mahawilakumbura claimed by R. G. Nicolas and others, Mahawiladeniya claimed by Don Andiris Dahanayaka and others, the Mahawiladeniyadola.

විෂි 1901 කවු මාර්තු මස 15 වෙනි දින පටන් තුන්මාසයක් ඇතුළතදී මෙහි පහත දක්වන ඉඩම්වලට නොගොත් ඉන් එකකට නොගොත් වැඩිගණනකට යම් අයිතිවාසිකමක් තිබෙන යම් අයෙක් ඇත්නම් ඒ අය විසින් වර්ෂ 1897කට නො මීටර 1කට ආඥාපණයෙන් 28 වෙනි වගන්තියේ ප්‍රකාරයට පත්කරගැනුණු විෂය මන්ත්‍රීවරයානන්තරයෙන් මාතර කන් නෝරුවේදී උන්තාන්තරයේ ඉදිරිපිටට ඇවිත් පෙනීසිට එහි ඉඩම්වලට නොගොත් ඊට ඇති යම් කොටසකට කිසි අයිති වාසිකමක් පෙන්වා සිටින්නට නොගොද්දොත්, එක් විෂය මන්ත්‍රීවරයානන්තරයෙන් වර්ෂ 1897කට නොමීටර 1කට ආඥා පණයෙන් ලැබී තිබෙන බලයේ ප්‍රකාරයට, අයිතිවාසිකම් නොකියාපු එකී ඉඩම් එක්කෝ එයින් අයිතිවාසිකමක් ගෙණහැර දක්වන්නට නොගොද්දන සෑම ඉඩම් රජසන්නක ඉඩම් හැටියට උන්තාන්තරයෙන් අත්සන ඇති ලියවිල්ලකින් උන්තාන්තරයේ විසින් ප්‍රකාශ කරණ බව මෙහින් දැනගත යුතුයි.

ඉඩම්වල නොරතුරු. විශේෂ මන්ත්‍රීවරයානන්තරයේ.

දකුණු පලාතට අයිති මාතර දිස්ත්‍රික්කේ මොරවක්කෝරලේ දක්වන ගත ගම පිහිටා තිබෙන මීට අමුණාපු සහතික සිතියම්වල පෙන්නෙන මෙහි පහත දක්වන බිම්කවිටි, එනම් :—

O 14 5, 13 සිතියම් පත්‍රයට අඩංගුවූ බිම්කවිටි.	ඉඩමේ නම.	බිම්තරම.	
		අ.	රු. ප.
12	ඇතුන්වල ගේන	13	1 10
22	හික්ගස්ගේන	2	2 12
23	කිරිවන්ගොඩදෙණිය	0	1 0
24	ඇතුන්වල දෙණිය	1	3 1
		17	3 23

මීට මායිම්—ලකුරට කිරුවනගොඩදෙණිය දෙලද, දෙත් අන්දිරිස් විජේසේකර දහනායක විසින් අයිතිවාසිකම් කිසික නිගන්වනද, මොරවක සිට කළුබෝවිටියානට සහ ගම්පහා පාරද, දෙත් අන්දිරිස් බිබලිච්චි. දහනායක විසින් අයිති වාසිකම් කිසික ලබාගැනීමට ගේනද, ලකුණුදොන් දෙලද, මොරවක සිට කළුබෝවිටියානට ගත ගම්පහාපාරද; නැගෙන ඉරට ඊදමුකින ගම්ඉමද, රජසන්නක උඩනායකදෙණිය ගේන, ආර්. ජේ. දෙත් එවිස් විසින් අයිතිවාසිකම් කිසික උඩනායක දෙණියද; දකුණට දෙත් අන්දිරිස් බිබලිච්චි. දහනායක විසින් අයිතිවාසිකම් කිසික මහවිලදෙණියද; බස්නාගුරට ආර්. ජී. නිකොලස් සහ තවත් අයවරුන් විසින් අයිතිවාසිකම් කිසික මහවිලකුමුරුද, දෙත් අන්දිරිස් දහනායක සහ තවත් අයවරුන් විසින් අයිතිවාසිකම් කිසික මහවිලදෙණියද, මහවිලදෙණිය දෙලද.

இவ்வறிவித்தலின் சேதிரியாகிய 1901 ம் ஆண்டு-தது பங் குனிமாதம 15 ன் தேதியிலி நுந்து மூன் று மாசத்திற்குள்ளாக இதன் கீழ் விவரித்திருக்கும் காணிகளை யலலது அக்காணிகளி லெவற்றை யும் குறித்தது உரித்தது பேசுவோர்கள் யாருமிருந்தால், அவர்கள் 1897 ம் ஆண்டு-தது முதலாம நொம்பர் சட்டத்தின் 28 ம பிரிவின்படி ஏற்படுத்திய குறிப்பான உதகியோகஸதர் முன்பாக மாத் துறை அவரது கந்தோரில் தெரிபட்டு மேற்படி காணிகளை அலலது அவற்றி லெதையுங் குறித்து யாதும் உரிமை அல்லது உடர்ந்த காண்பியாகிருந்தால், மேற்சொல்லிய குறித்த உத்தியோகஸ்த ராக தமயில் 1897 ம் ஆண்டு-தது முதலாம இலக்கச் சட்டத்தினால் தனக்குக் கொடுத்திருக்கும் தத்

துவத்தைக்கொண்டு தன் கையொப்பமிட்டு எழுதது மூலமாய் சொல்லப்பட்ட காணிகளை அல்ல
அவைகளின் உரித்தைப் பேசப்பட்டவர்கள் வெளிப்படாவிடில் முடிக்குரிய ஆதனமென்று
வெளியாங்கப்படுத்துவார்.

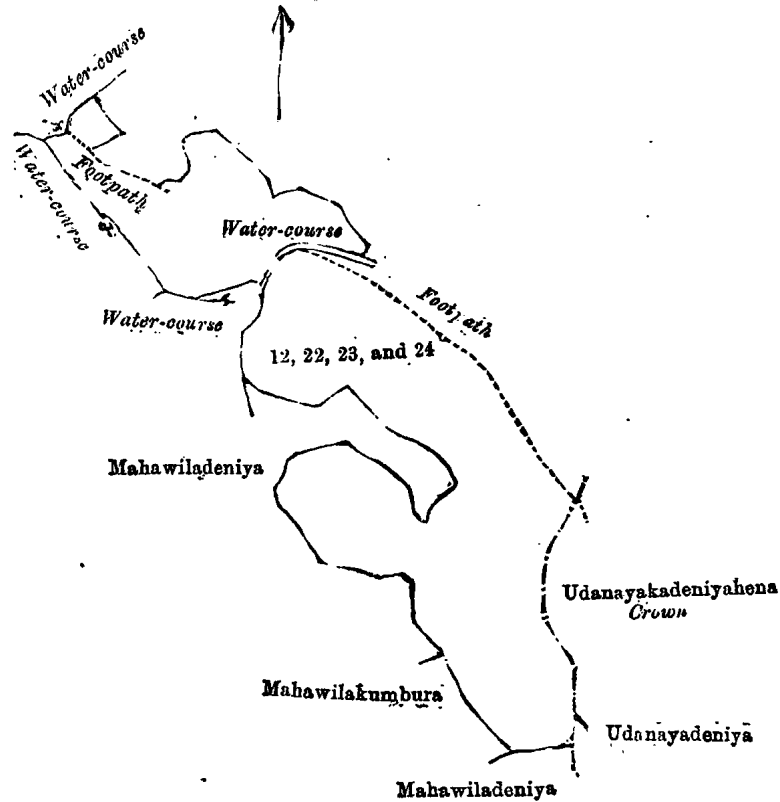
ஜே. பி. லுவிஸ்,
குறிப்பான உத்தியோகஸ்தர்.

சொல்லப்பட்ட காணிகளின் விபரம்.

தென் மாகாணத்தின் மாத்துறை டிஸ்திரிக்டில் மொறவக்கோறையைச்சேர்ந்த தன்கல
என்னும் கிராமத்திலுள்ள இதன்கீழ் சொல்லப்படும் துண்டுகள், அதாவது, இத்தோடனைததுக்
குறிக்கப்பட்டு உறுதிப்படுத்திய டாப்புகளில் விவரிக்கப்பட்டிருக்கின்றன :—

தண்டு.	காணியினது பெயர்.	விசாலம். ஏ. மு. ப.
12 ...	எத்தன்வல்கன	13 1 10
22 ...	உறிக்கஸ்கேன	2 2 12
23 ...	கிறிவன்கொடதெனிய	0 1 0
24 ...	எத்தன்வலதெனிய	1 3 1
		<hr/>
		17 3 23

0 $\frac{14}{5, 13}$ ம் அளவுக்கடதாசியின் எல்லை, வடக்கு-கிறிவன்கொடதெனியேதொல, தொன்
அந்திரிஸ் விஜேஸேகற தகனாயக உரித்துபேசும் இக்கஸ்கேன, மொறவக்கிவிருந்து கலுவோவிட்
டியனகு போகும் கம்சபாரேடு ம தொன் அந்திரிஸ் டபிள்யு. தகனாயக உரித்துபேசும் ளகுருல
னேகேன, ளகுருலனேதொல, மொறவக்கிவிருந்து கலுவோவிட்டியனகு போகும் கம்சபாரேடு
ட்டும்; கிழக்கு-ஈதன்டுகிடுடைய எல்லை, அரசாட்சிக்குள்ள உடனாயகதெனியேகேன, ஆர். ஜே.
தொன் லுவிஸ் உரித்துபேசும் உடனாயகதெனிய; தெற்கு-தொன் அந்திரிஸ் டபிள்யு. தகனாயக
உரித்துபேசும் மகவிலதெனிய; மேற்கு-ஆர். ஜி. நிகுளசம் சிலபேர்கனும் உரித்துபேசும் மகவில
குட்டி, தொன் அந்திரிஸ் தகனாயக்கும சிலபேர்கனும் உரித்துபேசும் மகவிலதெனிய, மகவில
தெனியதொல :—



Scale of 8 Chains to an Inch.

Situation : Dangala village in Palle pattu of Morowak korale.

Lot.	Name of Land.	Extent. A. R. P.
12 ...	Athemwalahena	13 1 10
22 ...	Hikgashena	2 2 12
23 ...	Kiriwangodadeniya	0 1 0
24 ...	Athemwaladeniya	1 3 1
		<hr/>
		17 3 23

Surveyor-General's Office,
Colombo, November 6, 1900.

Sheet O $\frac{14}{5, 13}$

17 3 23

S. J. C. MORE,
for Surveyor-General.

Lot.	Name of Land	Extent. A. R. P.	Lot.	Name of Land.	Extent. A. R. P.
1 ...	Kadirandolahena ...	0 2 5	68 ...	Kuda Pahala Yagalahenedeniya ...	0 1 35
2 ...	Kadirandolaheniya ...	0 0 31	69 ...	Radapettarehenedeniya ...	0 1 38
5 ...	Kadirandolahena, Ellehena, Pahalakaluwalahena, &c. ...	1,114 2 16	71 ...	Magahenedeniya ...	0 3 27
5½ ...	Do. ...	0 1 10	72 ...	Minimaruweokanda ...	1 0 24
6 ...	Mahawila-atura ...	3 0 18	73 ...	Minimaruwedeniya ...	1 0 35
19 ...	Kovilawattahenedeniya ...	0 1 8	74 ...	Millagashenedeniya ...	7 2 20
27 ...	Uduwalakandadeniya ...	0 1 21	75 ...	Widehenedeniya ...	2 1 7
28 ...	Ehalakarawkanattihena, &c. ...	67 2 17	76 ...	Pahalawidehenedeniya ...	0 2 15
42 ...	Tennapitahenedeniya ...	0 2 26	78 ...	Pashaulhenedeniya ...	0 1 23
43 ...	Madolaturamukalana ...	38 0 35	79 ...	Pashaulhenemukalana ...	34 2 0
45 ...	Delgahaelahena ...	1 3 3	80 ...	Kaluwalaokandedeniya ...	3 0 19
46 ...	Delgahaelahenedeniya ...	1 2 37	81 ...	Pashaulhenedeniya ...	2 0 27
47 ...	Labuwellahenedeniya ...	0 1 35	82 ...	Pahalakaluwaladeniya ...	1 2 15
49 ...	Do. ...	0 0 20	86 ...	Ihalajambugasdeniya ...	0 2 20
51 ...	Vihara-aturamukalana ...	30 1 28	87 ...	Jambugashenedeniya ...	0 2 20
58 ...	Gorakgahawiladeniya ...	1 2 11	88 ...	Yagalahenedeniya ...	0 1 5
63 ...	Batayamulledeniya ...	8 1 24	89 ...	Jambugashenedeniya ...	3 0 21
64 ...	Galpotuhenedeniya ...	0 1 35	91 ...	Ellahenedeniya ...	0 3 0
65 ...	Batayamulledeniya ...	0 2 2	92 ...	Parawitahenedeniya ...	0 1 1
66 ...	Yagalahenedeniya ...	2 0 32			
67 ...	Kuda Ihala Yagalahenedeniya ...	0 2 13			
					1,336 1 19

on sheets O 14 4, 12, O 14 6, 13, O 9 52, 60, and O 9 58, 61, and bounded on the north by the Wihareaturedola, Batehena claimed by Don Andiris Wijesekera Dahanayaka and others, Kohiladeniya claimed by Wijesekera Dahanayaka and others, Labuwelahena claimed by Wijesekera Dahanayaka and others, the village limit of Dewalegama, the Galkorahedola; on the east by the village limit of Dewalegama, the Delgahadola, the village limit of Edandukita, Kanamiyagalahena claimed by Don Andiris W. Dahanayaka and others, Manandolehena claimed by Don Andiris W. Dahanayaka and others, Bewulehena claimed by Don Andiris W. Dahanayaka and others, Karawketiyehena claimed by Don Andiris W. Dahanayaka and others, Peelehena claimed by Kadirappulli Radaga Baba and others, Delgahaehena claimed by Radaga Baba and others, Yagalahena claimed by Radage Baba and others, the Batayamullehenedola, Gederawatta belonging to Hewaradage Kiribabuna and others, Pettareliyadda claimed by Hewaradage Sonchia and others, Pahalawatta belonging to Hewaradage Sonchia and others, Kudalgodewatta belonging to Kadirappulli Radage Selonisa and others, Godagederawatta belonging to Patiramage Endiris and others, Mahakumburehena belonging to D. A. W. Dahanayaka and others, Mahakumburehena claimed by D. A. W. Dahanayaka and others, Mahawilahena claimed by D. A. W. Dahanayaka and others; on the south by the village limit of Edandukita, the village limit of Banagala, Parawitawattepitakoratuwa belonging to Vidana Patiramage Don Obias, Parawitawatta belonging to Vidana Patiramage Don Juwanis and others, the footpath from Banagala to Kalubowitiyana, Wilpitakumbura belonging to D. C. W. Dahanayaka and others, Wilpitawatta belonging to D. C. W. Dahanayaka and others, Wilpitadeniya belonging to D. C. W. Dahanayaka and others, Parawitahena claimed by Vidana Patiramage Don Juwanis and others, the Parawitahenedola, Galgodadeniya belonging to Vidana Patiramage Don Juwanis and others, the village limit of Banagala, the Wewaladola; on the west by the village limit of Kalubowitiyana, the footpath from Banagala to Kalubowitiyana, Minimaruwehena claimed by J. D. K. Wiraman and others, the footpath from Banagala to Kalubowitiyana, Potuwiledeniya sold by Crown to D. A. W. Dahanayaka (T. P. 155,377), Potuwilekumbura claimed by D. A. W. Dahanayaka and others, Batehena sold by Crown to J. W. Abeygunawardana (T. P. 171,845), the Wattagawadeniyadola, Wattagawadeniya belonging to Gamage Davith and others, Gamagederawatta belonging to Gamage Davith and others, the Wihareaturedola, Viharewatta claimed by Dangala temple, Lindagawaliadda belonging to Madarasinge D. E. Siriwardana, Ihalawatta belonging to Gamage Endiris and others, Batehena claimed by J. D. K. Wiraman and others, Tennapitahena claimed by J. D. K. Wiraman and others, the village limit of Kalubowitiyana.

NOTE.—The following lots, lying within the above-named boundaries, are excluded from this notice, and their aggregate acreage, viz., 14 acres 1 rood and 28 perches, not included in the acreage of 1,336 acres 1 rood and 19 perches given above :—

Lot.	Name of Land.	Extent. A. R. P.
3 ...	Karandakolawatta ...	4 2 16
4 ...	Do. ...	0 1 37
70 ...	Magahena ...	9 1 15
		14 1 28

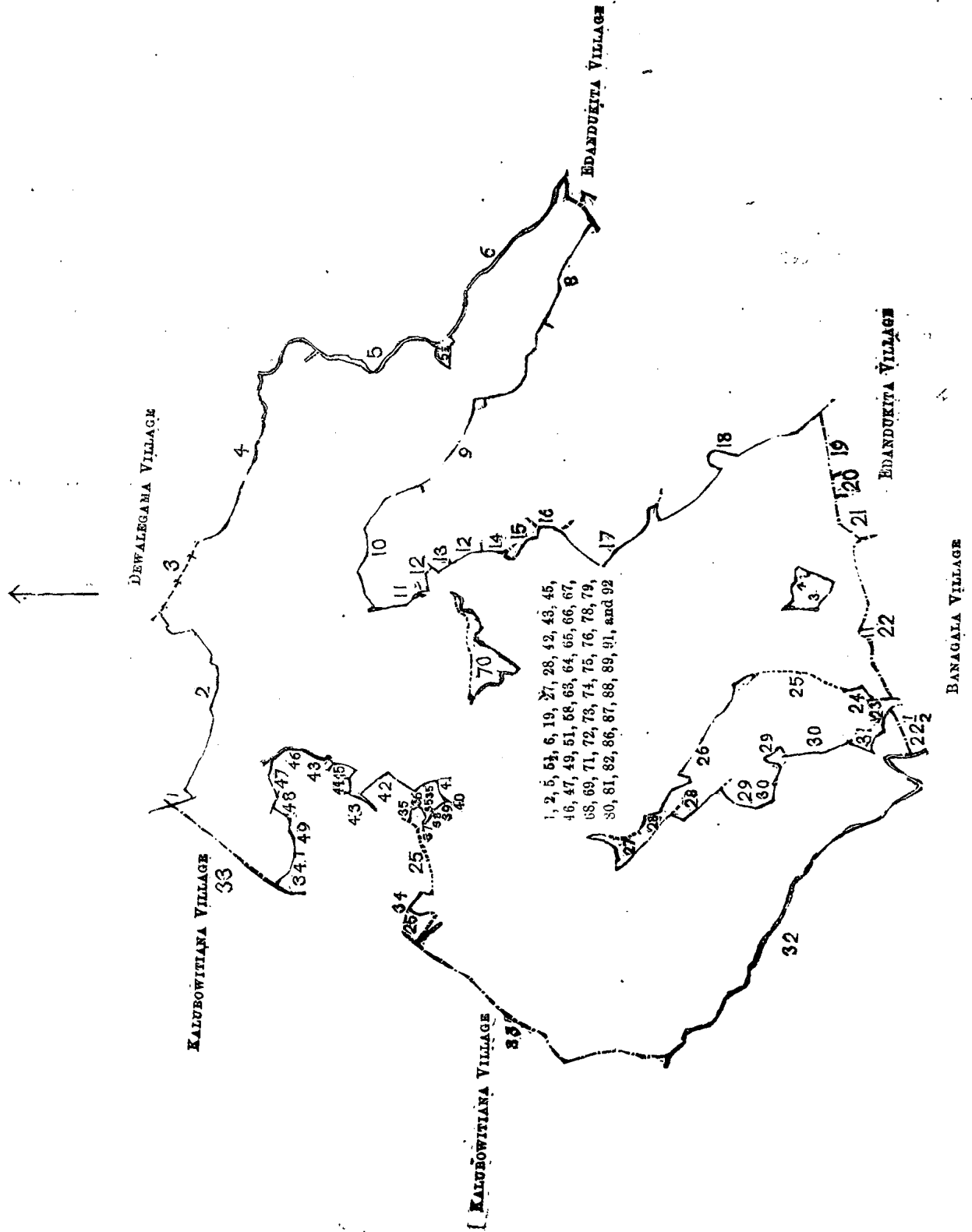
අම්කවරිය.	ඉඩමේ නම.	මහත. අ. රු. ප.	බිම්කවරිය.	ඉඩමේ නම.	මහත. අ. රු. ප.
1 ...	කදිරන්දෙල සේන ...	0 2 5	67 ...	කුඩාඉහල සහලසේන දෙහිස	0 2 13
2 ...	කදිරන්දෙල දෙහිස ...	0 0 31	68 ...	කුඩාපහල සහලසේන දෙහිස	0 1 35
5 ...	කදිරන්දෙල සේන, ඇල්ලේ සේන, පහලකුඹවලසේන සහ කඩන් සේන	1,114 2 16	69 ...	රදපෙත්තරේසේන දෙහිස ...	0 1 38
5½ ...	එම	0 1 10	71 ...	මහසේනදෙහිස ...	0 3 27
6 ...	මහවිල අතුර ...	3 0 18	72 ...	මිනීමරුවේ මකන්ද ...	1 0 24
19 ...	කෝවිලවත්තසේන දෙහිස ...	0 1 9	73 ...	මිනීමරුවේදෙහිස ...	1 0 35
27 ...	උඩුවලකන්ද දෙහිස ...	0 1 21	74 ...	මිල්ලහස්සේන දෙහිස ...	7 2 20
28 ...	ඉහලකර්මකන්ද සේන සහ කඩන් සේනද	67 2 17	75 ...	විදුසේන දෙහිස ...	2 1 7
42 ...	තැන්පිටසේන දෙහිස ...	0 2 26	76 ...	පහලවිදුසේන දෙහිස ...	0 2 15
43 ...	මාදෙල්අතුර මුකලාන ...	38 0 35	78 ...	පස්කඩුල්ලේසේන දෙහිස ...	0 1 23
45 ...	දෙල්ගහඇල සේන ...	1 3 3	79 ...	පස්කඩුල්ලේසේන මුකලාන ...	34 2 0
46 ...	දෙල්ගහඇලසේන දෙහිස ...	1 2 37	80 ...	කඵලවිලමකන්ද දෙහිස ...	3 0 19
47 ...	උඩුවැල්ලසේන දෙහිස ...	0 1 35	81 ...	පස්කඩුල්ලේසේන දෙහිස ...	2 0 27
49 ...	එම	0 0 20	82 ...	පහලකඵල දෙහිස ...	1 2 15
51 ...	විහාරඅතුර මුකලාන ...	30 1 28	86 ...	ඉහල ජම්බුගස්සේන දෙහිස ...	0 2 20
58 ...	ගොරන්ගහවිල දෙහිස ...	1 2 11	87 ...	ජම්බුගස්සේන දෙහිස ...	0 2 20
63 ...	බටහාමුල්ලේදෙහිස ...	8 1 24	88 ...	සහලසේනදෙහිස ...	0 1 5
64 ...	ගල්පොතුසේන දෙහිස ...	0 1 35	89 ...	ජම්බුගස්සේන දෙහිස ...	3 0 21
65 ...	බටහාමුල්ලේ දෙහිස ...	0 2 2	91 ...	ඇල්ලසේන දෙහිස ...	0 3 0
66 ...	සහලසේන දෙහිස ...	2 0 32	92 ...	පර්විට්ටේසේන දෙහිස ...	0 1 1
					1,336 1 19

மேற்சொல்லியவர்கள் உரித்துபேசும் தெல்காகேன, மேற்சொல்லியவர்கள் உரித்துபேசும் யகலகேன, வட்டயமுள்ளேகேனெதொல, கேவாறதாகே கிரிவவுனாமும சிலபேர்களுக்கும்முடைய கெதரவத்த, கேவாறதாகே லொன்சியாவும் சிலபேர்களும உரித்துபேசும் பெத்தரேளியத்த, மேற்சொல்லியவர்களுடைய பகலவத்த, கத்திறப்புலிறதாகே லெலொனிஸாவும் சிலபேர்களுக்கும்முடைய குடாகல்கொடேவத்த, பத்திறனகே என்நிரிசும் சிலபேர்களுக்கும்முடைய கொடகெதறவத்த, டி. ஏ. டபிள்யு. தகனாயக்கும் சிலபேர்களுக்கும்முடைய மககும்புரேதெனிய, மேற்சொல்லியவர்கள் உரித்துபேசும் மகவிலகேன; தெற்கு-ஈதன்டுகிட்டெடைய எல்லை, வானுகலுடைய எல்லை, விதான பத்திறனகே தொன் ஒபியகடைய பறவிட்டவத்தேபிட்டகொடுட்டுவ, மேற்சொல்லியவனும தொன் சுவானிசும் சிலபேர்களுக்கும்முடைய பறவிட்டவத்த, வானுகலிவிருந்து கலுவோவிட்டியனக்குபோகும் அடிபாதை, டி. சி. டபிள்யு. தகனாயக்கும் சிலபேர்களுக்கும்முடைய வில்பிட்டகும்பு, மேற்சொல்லியவர்களுடைய வில்பிட்டவத்த, மேற்சொல்லியவர்களுடைய வில்பிட்டதெனிய, விதானபத்திறனகே தொன் சுவானிசும் சிலபேர்களும உரித்துபேசும் பறவிட்டகேன பறவிட்டகேனெதொல, மேற்சொல்லியவர்களுடைய கல்கொடதெனிய, வானுகலுடைய எல்லை, வேவலதொல; மேற்கு-கலுவோவிட்டியனனுடைய எல்லை, வானுகலிவிருந்து கலுவோவிட்டியனக்கு போகும் அடிபாதை, ஜே. டி. கே. வீறமனும சிலபேர்களும உரித்துபேசும் மினிமறுவேகேன, வானுகலிவிருந்து கலுவோவிட்டியனக்கு போகும் அடிபாதை, டி. ஏ. டபிள்யு. தகனாயக்கு அரசாட்சியாரால் விற்கப்பட்டிருக்கும் பொத்துவிலேதெனிய (T. P. 155,377), மேற்சொல்லியவனும சிலபேர்களும உரித்துப்பேசும் பொத்துவிலேகும்புர, ஜே. டபிள்யு. அபேருனவர்தனுக்கு அரசாட்சியாரால் விற்கப்பட்டிருக்கும் வட்டேகேன (T. P. 171,845), வத்தகாவாதெனியேதொல, கமகே தாவித்தம சிலபேர்களுக்கும்முடைய வத்தகாவாதெனிய, கமகே தாவித்தம சிலபேர்களுக்கும்முடைய கமகெதறவத்த, விகாரேஅத்துரேதொல, தன்கலகோவில உரித்துபேசும் விகாரேவத்த, மதறசின்கே டி. இ. சிரிவர்தனுடைய வின்தகாவானியத்த, கமகே என்நிரிசும் சிலபேர்களுக்கும்முடைய இகலவத்த, ஜே. டி. கே. வீரமனும சிலபேர்களும உரித்துபேசும் வட்டேகேன, மேற்சொல்லியவர்கள் உரித்துபேசும் தென்னபிட்டகேன, கலுவோவிட்டியனுடைய எல்லை.

[குறிப்பு—சொல்லிய எல்கைகளுக்குள்ளிதாய் இதன்கீழ் சொல்லப்படும துண்டுகள் இந்த அறிக்கையிலிருந்து விலக்கினது. ஆக அளவு 14 ஏக்கர் 1 ஊட் 28 பர்சஸ் மேற்சொல்லிய 1,336 ஏக்கர் 1 ஊட் 19 பர்சஸ் அளப்பிலுட்படுத்தவில்லை]:—

துண்டு.	காணியினது பெயர்.	விசாலம்.
		ஏ. ஊ. ப.
3	...	4 2 16
4	...	0 1 37
70	...	9 1 15
		<hr/>
		14 1 28

[For Tracing see page 6.]



Scale of 32 Chains to an Inch.

Sheets O $\frac{14}{4, 12}$ O $\frac{15}{5, 13}$ O $\frac{9}{52, 60}$ O $\frac{9}{53, 61}$

Surveyor-General's Office,
Colombo, November 6, 1900.

S. J. C. MORE,
for Surveyor-General.

Description of Lots.

Situation : Dangala village in Palle pattu of Morowak korale.

Preliminary plan 24.

Lot.	Name of Land.	Extent.			Lot.	Name of Land.	Extent.		
		A.	R.	P.			A.	R.	P.
1	Kadirandolahena	0	2	5	68	Kuda Pahala Yagalahenedeniya	0	1	35
2	Kadirandoladeniya	0	0	31	69	Radapettarehenedeniya	0	1	38
5	Kadirandolahena, Ellehena, Pahalakaluwalahena, &c...	1,114	2	16	71	Magahenedeniya	0	3	27
5½	Do.	0	1	10	72	Minimaruweokanda	1	0	24
6	Mahawila-atura	3	0	18	73	Minimaruwedeniya	1	0	35
19	Kovilawattahenedeniya	0	1	8	74	Millagashenedeniya	7	2	20
27	Uduwalakandadeniya	0	1	21	75	Widehenedeniya	2	1	7
28	Ehalakarawanattehena, &c.	67	2	17	76	Pahalawidehenedeniya	0	2	15
42	Tennapitahenedeniya	0	2	26	77	Pashaulhenedeniya	0	1	23
43	Madolaturamukalana	38	0	35	79	Pashaulhenemukalana	34	2	0
45	Delgahaelahena	1	3	3	80	Kaluwalaokandedeniya	3	0	19
46	Delgahaelahenedeniya	1	2	37	81	Pashaulhenedeniya	2	0	27
47	Labuwellaenedeniya	0	1	35	82	Pahalakaluwaladeniya	1	2	15
49	Do.	0	0	20	86	Ihalajambugasadeniya	0	2	20
51	Vihara-aturamukalana	30	1	28	87	Jambugasenedeniya	0	2	20
58	Goragakahawiladeniya	1	2	11	88	Yagalahenedeniya	0	1	5
63	Batayamuladeniya	8	1	24	89	Jambugasenedeniya	3	0	21
64	Galpotuhenedeniya	0	1	35	91	Ellahenedeniya	0	3	0
65	Batayamuladeniya	0	2	2	92	Parawitahenedeniya	0	1	1
66	Yagalahenedeniya	2	0	32					
67	Kuda Ihala Yagalahenedeniya	0	2	13					
							1,336	1	19

Lots excluded :—

Situation : Dangalla village in Palle pattu of Morowak korale.

Preliminary plan 24.

Lot.	Name of Land.	Extent.		
		A.	R.	P.
3	Karandakolawatta	4	2	16
4	Do.	0	1	37
70	Magahena	9	1	15
		14	1	28

Description of Boundaries of the Block comprising Lots Nos. 1, 2, 5, 5½, 6, 19, 27, 28, 42, 43, 45, 46, 47, 49, 51, 58, 63, 64, 65, 66, 67, 68, 69, 71, 72, 73, 74, 75, 76, 78, 79, 80, 81, 82, 86, 87, 88, 89, 91, and 92.

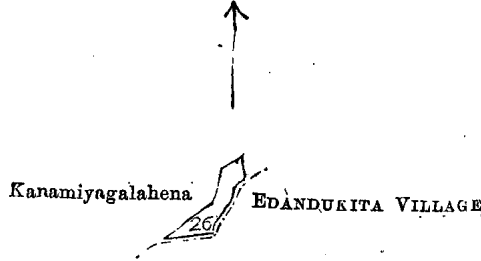
Lot.	Name of Land.	Lot.	Name of Land.
1	Water-course	25	Footpath
2	—	26	Wilpitakumbura
3	—	27	Wilpitadeniya
4	Galkorahedola	28	Wilpitawatta
5	Delgahaela	29	Parawitahena
5½	Karawkanattedeniya	30	Water-course
6	Uduwalakandedola	31	Galgodadeniya
7	—	32	Wewaladola
8	Kanamiyagalahena	33	—
9	—	34	—
10	—	35	Potuneladeniya
11	Batayamullehenedola	36	Potuwilakumbura
12	—	37	Do.
13	Pattaraliyadda	38	Do.
14	—	39	Do.
15	Godagederawatta	40	Do.
16	Mahakumburedeniya	41	Do.
17	Mahakumburehena	42	Batahena
18	Mahawilahena	43	—
19	—	44	Wattagawadeniya
20	—	45	Gamagederawatta
21	—	46	A stream
22	—	47	Viharewatta
22½	—	48	—
23	Parawitawattepitakoratuwa	49	Batahena
24	Parawitawatta		

III.

Lot 26 on sheet O ⁹ 53, 61 called or known as Lahugulanadeniya, in extent 1 rood and 18 perches, and bounded on the north by Kanamiyagalahena claimed by D. A. W. Dahanayaka and others, on the east by the village limit of Edandukita, on the south by the village limit of Edandukita, on the west by Kanamiyagalahena claimed by D. A. W. Dahanayaka and others.

රූ 26 ක් 1 කුණ පර්චස් 18 ක් විමිතරම ඇති සාමාන්‍ය වසයෙන් ලඝුභූමිකරණය කිරීමට නොහොත් එනමින් දැනගත නිබන්ධන O ⁹ 53, 61 සීමිතමුහුණතේ 26 වෙනි බිම්කඩවීමට මාසිම්—ලදුරට ඩී. ඒ. ඩබ්ලිව්. දහනායක සහ තවත් අයවරුන් විසින් අයිතිවාසිකම් කිරීමට නොහැකි බවට ප්‍රකාශයක් ලෙසට; නැගෙනහිරට ප්‍රදේශික ගම්බද; දකුණට ප්‍රදේශික ගම්බද; බස්නාහිරට ඩී. ඒ. ඩබ්ලිව්. දහනායක සහ තවත් අයවරුන් විසින් අයිතිවාසිකම් කිරීමට නොහැකි බවට ප්‍රකාශයක් ලෙසට.

1 ஹாட் 18 பர்சல விசாலமுள்ள 0 $\frac{9}{53, 61}$ ம் படத்தில் காட்டியிருக்கும் எருகுலனேதெ
னிய யென்று பொதுவாய்ச் சொல்லப்படுகிற அல்லது அறியப்படுகிற 26 ம் இலக்க காணித்துண்
டிள் எல்லையாவன : வடக்கு-டி. எ. டபிள்யு. தகனாய்க்கும் சிலபேர்களும் உரித்துபேசும்
கனமீயாகலகேன ; கிழக்கு-ஈதங்கீட்டுடைய எல்லை ; தெற்கு-ஈதங்கீட்டுடைய எல்லை ; மேற்
கு-டி. எ. டபிள்யு. தகனாய்க்கும் சிலபேர்களும் உரித்துபேசும் கனமீயாகலகேன.



Scale of 8 Chains to an Inch.

Preliminary plan 24.

Lot 26 called Lahugulanadeniya, in extent 0A. 1R. 18P., situated in Dangala village
in Palle pattu of Morowak korale.

Surveyor-General's Office,
Colombo, November, 6, 1900.

Sheet O $\frac{9}{53, 61}$

S. J. C. MORE,
for Surveyor-General.