

SUPPLEMENT

TO

The Ceylon Government Gazette,

PART III.

FRIDAY, MARCH 29, 1901.

NOTICES UNDER THE WASTE LANDS ORDINANCES.

[Notice under "The Waste Lands Ordinances, 1897, 1899, and 1900."]

TAKE notice, that unless within three months from the 15th day of March, 1901, the persons, if any, who claim any interest in the lands hereinafter mentioned or in any one or more of such lands, appear before the Special Officer appointed under section 28 of Ordinance No. 1 of 1897 at his office at Matara and make claim to the said lands or any of them or to some interest therein :

Such Special Officer, in pursuance of the powers vested in him by Ordinance No. 1 of 1897, will declare by writing under his hand that the said lands or such of them, to as which no claim has been made, are the property of the Crown.

J. P. LEWIS, Special Officer.

Description of Lands referred to.

I.

The land commonly called or known as Badullukele, situate in the village of Kitala Batgama in the Gangaboda pattu of the Matara District, in the Southern Province, containing in extent 102 acres 3 roods 17 perches, shown as lot 2,505 1/4 in P. P. 337, as described in the annexed certified tracing therefrom, and bounded as follows : on the north by Badullukele (P. P. 1,017/8,011) belonging to Crown, Paswisimulla claimed by Sehu Abdul Cader Sehu Isadin and others, Digarolla belonging to ditto, the Badulu-ganga ; on the east by Dalugodamulla (P. P. 337/450) belonging to Mahamadu Lebbe Marikkar, Denipitige Udumulla (P. P. 337/F 30 & G 30) belonging to Dalugoda Liyanage Don Andiris and others, Puwakwatta (P. P. 337/C 30 & D 30) belonging to Crown, Beligahawatta (P. P. 337/J 30) belonging to Liyanage Don Andiris and others, Willapattinigahawatta belonging to ditto (T. P. 67,574), Nagahaliyadda and Malapalawa (P. P. 337/N 30) belonging to ditto, Galketiyeawatta belonging to Dulige Sincho and others (T. P. 67,575), the Gansabhawa road from Angunna to Pettare, Badullukele (portion of P. P. 337/2,505 1/4) claimed by Waduge Don Carolis, Etgaledeniya (P. P. 337/T 30) belonging to Casim Lebbe Lewana Marikkar ; on the south by Tumbekumbura belonging to S. K. Aliya Marikkar and others, Kodippilgedeniya belonging to Mahamadu Lebbe Marikkar, Kekunagahaliyadda belonging to Kasakarage Kirihami and others, Medaliyadda belonging to Marambege Deonis and others, Mantriya-mulla belonging to Wappu Abdul and others, Induredeniya (P. P. 337/U 29) belonging to Hewakasakarage Janis and others Indura belonging to ditto, Iriyagahaliyadda belonging to Angurukankauange Davit and others ; on the west by Wagissamulla belonging to Mahamadu Lebbe Marikkar, Potuwila (P. P. 337/S 29) belonging to Madarasinge Don Babanis and others, Kohombahenedeniya (P. P. 337/T 29) belonging to Mahamadu Lebbe Marikkar.

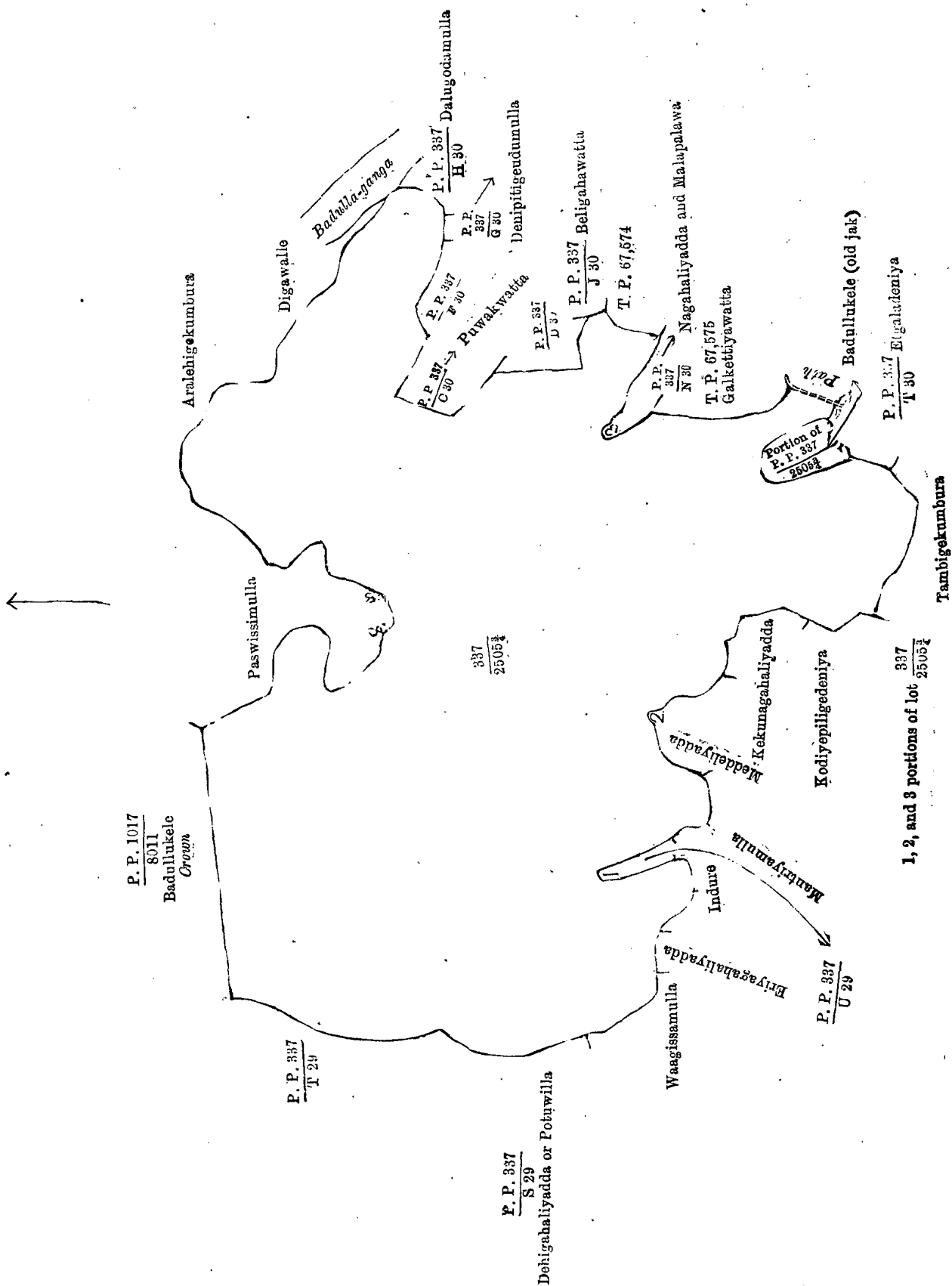
විෂි 1901 ක්වූ මාර්තු මස 15 වෙනි දින පටන් තුන්මාසයක් ඇතුලතදී මෙහි පහත දක්වන ඉඩම්වලට නොහොත් ඉන් එකකට නොහොත් වැඩිගණකකට යම් අයිතිවාසිකමක් තිබෙන යම් අයෙක් ඇත්නම් ඒ අය විසින් වර්ෂ 1897කේ නොවැර 1කේ ආඥාපණයේ 28 වෙනි වගන්තියේ ප්‍රකාරයට පක්කරණු ලැබූ විශේෂ මන්ත්‍රීවරයානන්තරයේ මාතර කන්කෝරුවේදී උත්තරයේ ඉදිරිපිට ඇවිත් පෙනීසිට එහි ඉඩම්වලට නොහොත් ඊට ඇති යම් කොටසකට කිසි අයිතිවාසිකමක් පෙන්වා සිටින්නට නොගෙදුනොත්, එසේ විශේෂ මන්ත්‍රීවරයානන්තරයේ වර්ෂ 1897කේ නොවැර 1කේ ආඥාපණයෙන් ලැබී තිබෙන බලයේ ප්‍රකාරයට, අයිතිවාසිකම් නොකියාපු එකී ඉඩම් එක්කෝ එයින් අයිතිවාසිකමක් ගෙණැරදක්වන්නට නොගෙදුන සෑම ඉඩම් රජයන්තක ඉඩම් හැටියට උත්තරයේ අත්පත ඇති ලියවිල්ලක් උත්තරයේ විසින් ප්‍රකාශ කරණ බව මෙයින් දැනගත යුතුයි.

ජේ. පී. ලුවිස්, විශේෂ මන්ත්‍රීවරයානන්තරයේය.

ඉඩම්වල මොරතුරු.

I.

දකුණු පලාතට අයිති මාතර දිස්ත්‍රික්කේ ගහබවපත්තුවේ කිහුලබත්ගම යන ගම පිහිටා තිබෙන මීට අමුතාපු සහ කික සිහසමේ පෙනෙන අක්කර 102කුත් රූඩ් 3කුත් පර්චස් 17ක් කිමිතරම් ඇති සාමාන්‍ය වසයෙන් බදුඑකැලේ කියන නොහොත් එතමන් දැනගෙන තිබෙන 337 මුල් සිතියමේ 2,505 1/4 ක් පෙන්වන බිම්කවිටයට මාසම් :—උතුරට රජපත්තක බදුඑකැලේද, (P. P. 1,017/8,011), සේනු අබදුල්කාදර් සේනු ඉසාසින් සහ තවත් අයවල් විසින් අයිතිවාසිකම් කියන පස්විසිමුල්ලද, එම අයවල්වන්ට අයිති දිගරෙල්ලද, බදුඑ ගහද ; නැගෙනහිරට මහමමදලෙබ්බේ මරිකාර්ට අයිති දළඟොඩුමුල්ලද, (P. P. 337/450), දළඟොඩු ලියනගේ දෙයින් අත්දිරිසට සහ තවත් අයවල්වන්ට අයිති දෙතිපිටියේ උඩුමුල්ලද, (P. P. 337/F 30 සහ G 30)



Lot 2,505 $\frac{1}{4}$ called Badullukele, in extent 102A. 3R. 17P., situated in Kitale Batgama village in Gangaboda pattu.

Surveyor-General's Office,
Colombo, November 15, 1900.

S. J. C. MORE,
for Surveyor-General.

II.

The land commonly called or known as Badullukele, situate in the village of Kitala Batgama in the Gangaboda patta of the Matara District, in the Southern Province, containing in extent 46 acres, shown as lot 2,505½ in P. P. 337, as described in the annexed certified tracing therefrom, and bounded as follows: on the north by Nagodawatta belonging to Sedarahettige Janis and others (T. P. 67,550 and 67,551), Pinnapalagedeniya ($\frac{P. P. 337}{D 28 \& E 28}$) belonging to Sehu Abdul Cade Sehu Isadin and others, Runagekumbura belonging to Korage Ranis and others, Nagodawila belonging to ditto; on the east by Polindurewatta belonging to Wangige Jandohami (T. P. 67,573), Nagodawila belonging to Korage Ranis and others, Polinduredeniya belonging to Wangige Jandohami and others, Badullukele ($\frac{P. P. 1,017}{8,011}$) belonging to Crown; on the south by Kurunduwattedeniya claimed by Mahamadu Lebbe Marikkar and others; on the west by Pinkolagedeniya ($\frac{P. P. 337}{K 28}$) belonging to ditto, Henewatta belonging to Komangodage Don Carolis and others (T. P. 67,554, 67,553, and 67,552).

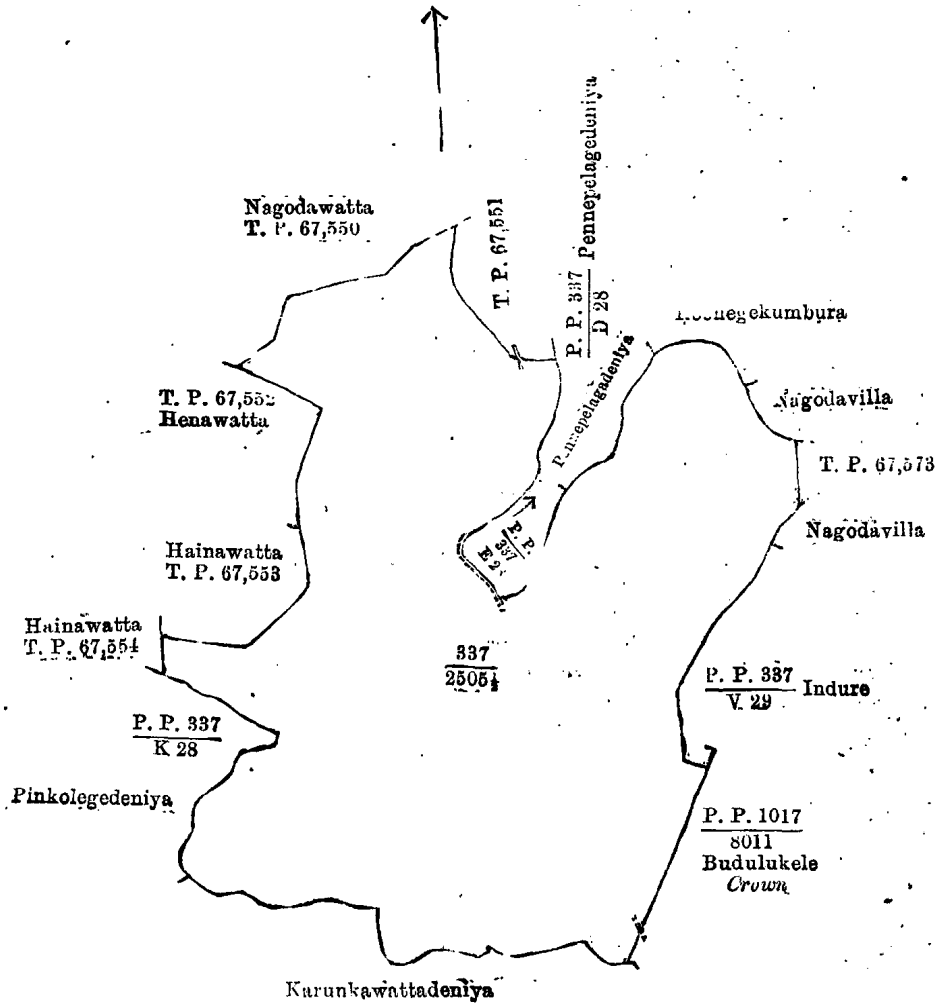
II.

දකුණු පලාතට අයිති මාතරදිස්ත්‍රික්කේ ගඟබඩපත්තුවේ කිතුලකින්ගම යන ගම පිහිටා තිබෙන මීට අමතරව සහතික සිතියමේ පෙනෙන අක්කර 46ක් බිම්තරම ඇති සාමාන්‍ය වසයෙන් බදුඑකැලේ කිසික නොහොත් ඒ නමින් දැනගෙන තිබෙන 337 මුල් සිතියමේ 2,505½ක් පෙන්වන බිම්කම්පිට මායිම් :—උතුරට සේදර කෙට්ටියේ ජාතිස්ව සහ නවත් අඹව් න්ට අයිති නාගොඩවත්තද, (T. P. 67,550 සහ 67,551), සේනු අබ්දුල්කාදර් සේනු ඉසව්න්ට සහ නවත් අඹව්න්ට අයිති පිත්තපාලගේ දෙහියද, ($\frac{D 28 \text{ සහ } E 28}{P. P. 337}$), කොරගේ රුනිස්ව සහ නවත් අඹව්න්ට අයිති රුනගේ කුඹුරද, එම අඹව් න්ට අයිති නාගොඩ විලද; නැගෙනහිරට වන්නගේ ජන්දෙහාමිට අයිති පොල්ඉදුරේ වත්තද, (T. P. 67,573), කොරගේ රුනිස්ව සහ නවත් අඹව්න්ට අයිති නාගොඩ විලද, වන්නගේ ජන්දෙහාමිට සහ නවත් අඹව්න්ට අයිති පොල්ඉදුරේ දෙහියද, රජසන්නක බදුඑකැලේද, ($\frac{P. P. 1,017}{8,011}$), දකුණට මහම්මදුලෙඛිබේ මරික්කාර් සහ නවත් අඹව්ල් විසින් අයිති වාසිකම් කිසික කුරුදුවත්තේ දෙහියද; බස්නාහිරට එම අඹව්න්ට අයිති පිත්තපාලගේ දෙහියද, ($\frac{P. P. 337}{K 28}$) කෝමන් ගොඩගේ දෙද් කරෝලිය්ට සහ නවත් අඹව්න්ට අයිති හේනේවත්තද, (T. P. 67,554, 67,553 සහ 67,552).

II.

தென் மா காணத்தின் மாத்துறை திசுதிறிசுகில் கங்கபொடபத்துவையைச்சேர்ந்த ித்தல பக்கமை என்னும் கிராமத்திலுள்ள 337 ம இலக்க பிரதமபடத்தில காணப்படும் பங்கு 2,505½ ம் பிரிவுபடி வதுறுகலே யென்று பொதுவாய்ச் சொல்லப்படுகிற அல்லது அறியப்படுகிற இத் தோடணைத்திருக்கும் குறிக்கப்பட்ட உறுதிப்படுகிற டாபயில் விவரிக்கப்பட்டும் 46 ஏக்கர் விஸ்தாரமுள்ளது :—

எல்லை, வடக்கு-வேதற்கெடமே ஜானிசும சிலபேர்களுக்கும்முடைய நாகொடவத்த (T. P. 67,550 ம் 67,551), சேசு அவ்.துல்.காதர் சேசு இசுடினுக்கும் சிலபேர்களுக்கும்முடைய பின்னபெலகேதெனிய ($\frac{P. P. 337}{D 28 \& E 28}$), கொற்கே ருனிசும சிலபேர்களுக்கும்முடைய றுனகே சும்புர, மேற்சொல்லியவர்களுடைய நாகொடவில்; கிழக்கு-வன்கிசுக் ஜன்தோகாயி உடைய பொல்லிந்துரேவத்த (T. P. 67,573), கொற்கே ருனிசும சிலபேர்களுக்கும்முடைய நாகொடவில், வன்கிசுக் ஜன்தோகாயியும் சிலபேர்களுக்கும்முடைய பொல்லிந்துரேதெனிய, அரசாட்சிக்குள்ள வதுறுகலே ($\frac{P. P. 1,017}{8,011}$); தெற்கு-மேம்முடி வெவ்வை மரிக்காரும் சிலபேர்களும உரித்து பேசும் குறுந்துவத்தெனிய; மேற்கு-மேற்சொல்லியவர்களுடைய பின்னபெலகேதெனிய ($\frac{P. P. 337}{K 28}$), கோமன்கொடகே தொன் கரேஜிசும சிலபேர்களுக்கும்முடைய ஏனேவத்த (T. P. 67,554, 67,553 ம் 67,552).



Lot 2,505½ called Badullukele, in extent 46A. OR. OP., situated in Kitala Batgama village in Gangaboda pattu.

Surveyor-General's Office,
Colombo, November 15, 1900.

S. J. C. MORE,
for Surveyor-General.

III.

The land commonly called or known as Badullukele, situate in the village of Kitala Batgama in the Gangaboda pattu of the Matara District, in the Southern Province, containing in extent 56 acres, shown as lot 7,765 in P. P. 3,341, as described in the annexed certified tracing therefrom, and bounded as follows: on the north by Galketiyeheena belonging to Dulige Sinche and others (T. P. 67,576), the Gansabhawa path from Angunna to Pettare, Baddakaranawila ($\frac{P. P. 337}{I 32}$) belonging to E. Wikramaratna and others, Baddakaranawilawatta belonging to ditto ($\frac{P. P. 337}{H 32}$), the Gansabhawa path from Angunna to Pettare; on the east by Potuwilewatta ($\frac{P. P. 337}{G 32}$) belonging to Ramawikkrama Gamachchige Jayatu and others, Puhulhenewila belonging to ditto, Udumullewatta belonging to Walpolage Kitan Appu and others (T. P. 67,583), Hakurannekoratuwa belonging to ditto (T. P. 67,582), Ittawelkoratuwa belonging to Kanattedulige Punchi Baba and others (T. P. 67,581), Pitiwilahena belonging to Ramawikkrama Gamachchige Jayatu and others (T. P. 67,580); on the south by Endaragewatta ($\frac{P. P. 337}{Z 31}$) belonging to ditto, Gettikkagaha Puwakwatta belonging to Ramawikkrama Gamachchige Baban and others (T. P. 67,578), Gettikkagaha Puwakwatta ($\frac{P. P. 337}{R 31}$) claimed by Pattinige Karanelis and others, Nugagahadeniya ($\frac{P. P. 337}{O 31}$) claimed by Pemananda Terunnanse, Miriswatta sold by Crown to J. F. Tilekeratna (T. P. 113,199), Kattugedeniya ($\frac{P. P. 337}{D 31}$) belonging to Pemananda Terunnanse and others, Miriswatta sold by Crown to J. F. Tilekeratne (T. P. 113,193), Miriswatta ($\frac{P. P. 337}{V 30}$) claimed by ditto; on the west by Nagahaliyadda belonging to Waduge Karolis and others, Tumbe-kumbura belonging to Sinnawan Kanakapulle Aliya Marikkar, Etgaledeniya ($\frac{P. P. 337}{T 30}$) belonging to Cassim Lebbe Marikkar Lewana Marikkar, Badullukele (portion of $\frac{P. P. 3,341}{7,765}$) claimed by Waduge Karolis and others, the Gansabhawa path from Angunna to Pettare.

III.

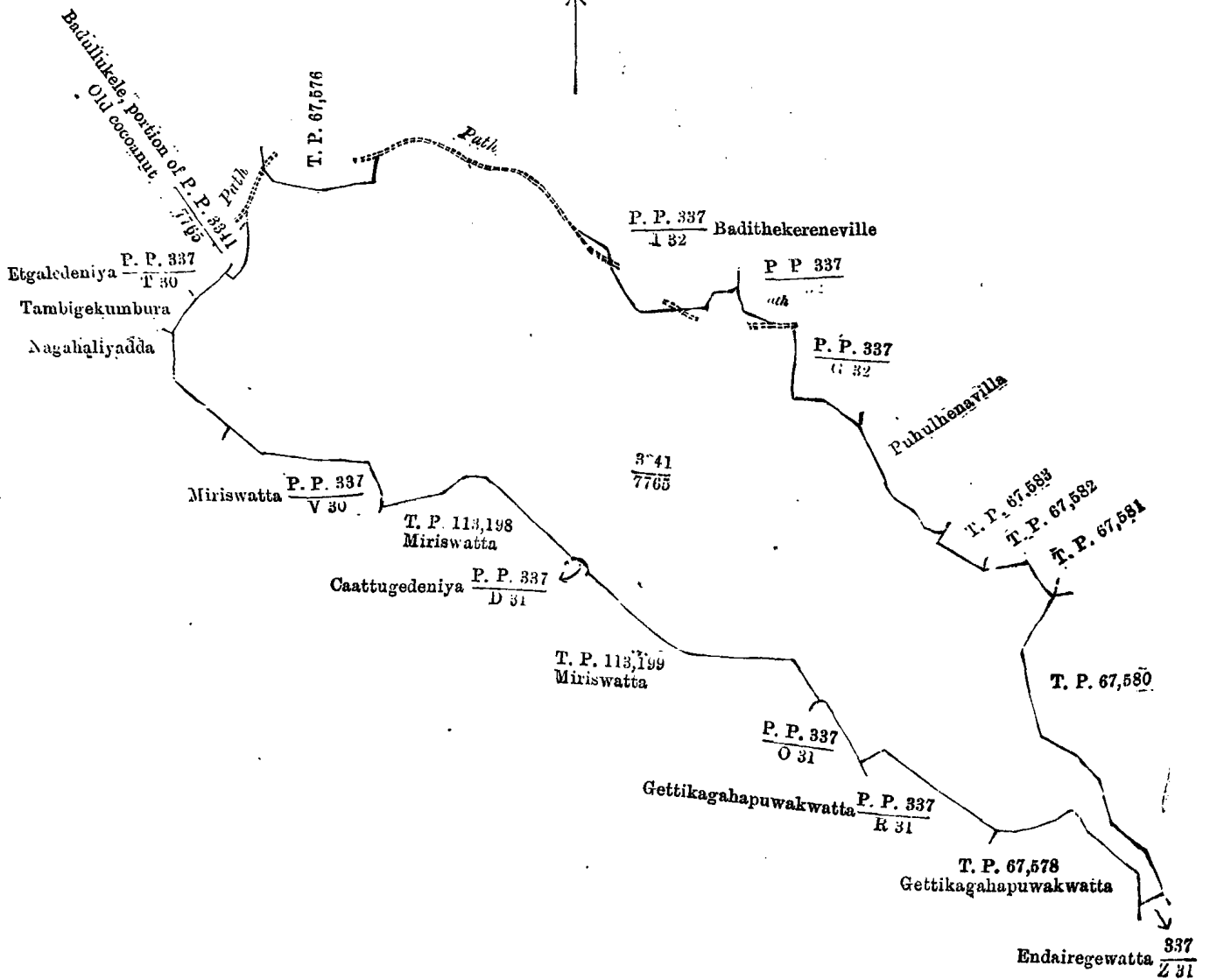
செய்துள்ள பரமபுத்திரர் அருள்மிகு கருணாநிதி அவர்கள் தலைநகரில் கங்கப்பாடபத்துவையைச் சேர்ந்த கித்தல பத்தகமை என்னும் கிராமத்திலுள்ள 3,341 ம இலக்க பிரதமபடத்திலுள்ள காணப்படுபவர்களுக்கு 7,765 ம பிரிவுபடி வதுலகலே யென்று பொதுவாய்ச் சொல்லப்படுகிற அல்லது அறியப்படுகிற இத்தோ டணைத்திருக்கும் குறிக்கப்பட்ட உறுதிப்படுத்திய டாப்பில விவரிக்கப்பட்டதும் 56 ஏக்கர் விஸ் தாரமுள்ளது :-

எல்லை, வடக்கு-துளிகே வலிச்சேயும் சிலபேர்களுக்குமுடைய கல்கெட்டியென (T. P. 67,576), அன்குன்னிலிருந்து பெத்தரைக்குப்போகும் கம்ஸபாபாதை, இ. விக்கமமறத்தனும் சில பேர்களுக்குமுடைய வத்தகெறனவில (P. P. $\frac{337}{I 32}$), மேற்சொல்லியவர்களுடைய வத்தகறனவி லேவதத (P. P. $\frac{337}{H 32}$), அன்குன்னிலிருந்து பெத்தரைக்குப்போகும் கம்ஸபாபாதை; சிழக்கு-ரு மவிக்கமம, கமாச்சிகே ஜயத்துவகுகும் மற்றவர்களுக்குமுடைய பொத்துவிலேவதத (P. P. $\frac{337}{G 32}$), மேற்சொல்லியவர்களுடைய புகுலெனெவில, வல்பொலகெ கித்தல் அப்புவும் மற்றவர்களுக்குமு டைய உடுமுள்ளேவதத (T. P. 67,583), மேற்சொல்லியவர்களுடைய அக்குறள்ளேகொடுட்டு வ (T. P. 67,582), கனத்தெதுளிகே புஞ்சிப்பாவும் சிலபேர்களுக்குமுடைய இத்தவெல்கொ டுட்டுவ (T. P. 67,581), ருமவிக்கமம கமாச்சிகே ஜயத்துவகுகும் சிலபேர்களுக்குமுடைய பிட்டி விலகேன (T. P. 67,580); தெற்கு-மேற்சொல்லியவர்களுடைய என்டொகேவதத (T. P. $\frac{337}{Z 31}$), ருமவிக்கமம கமாச்சிகேபபனும் சிலர்களுக்குமுடைய கெட்டிக்காககபுவகவத்த (T. P. 67,578), பத்தினிகே கறனெளிகும் சிலபேர்களுடைய உரித்துபேசும் செடிக்காககபுவகவத்த (P. P. $\frac{337}{R 31}$), பே மானந்த தெறுன்னுன்செ உரித்துபேசும் துகககதெனிய (P. P. $\frac{337}{O 31}$), ஜெ. எப். திலகறத்தனவுக் கு அரசாட்சியாரால் விறகப்பட்டிருக்கும் மிரிஸ்வதத (T. P. 113,199), பேமானந்த தெருன் னுன்சேக்கு அரசாட்சியாரால் விறகப்பட்டிருக்கும் கத்துகேதெனிய (P. P. $\frac{337}{D 31}$), ஜெ. எப். திலகறத்தனவுக்கு அரசாட்சியாரால் விறகப்பட்டிருக்கும் மிரிஸ்வதத (T. P. 113,198), மேற் சொல்லியவர்கள் உரித்துபேசும் மிரிஸ்வதத (P. P. $\frac{337}{V 30}$); மேற்கும் வடக்கும்-வடுகே கரேளிகு ம் சிலபேர்களுக்குமுடைய நாககரியதத, சின்னவன் கணக்கபிள்ளை அலியாமரிக்காருடைய தும வேகுமபுர, காசிம்லெவ்வை மரிக்கார் லெவனுமரிக்காருடைய எத்காலெதெனிய (P. P. $\frac{337}{T 30}$), வடுகே கரேளிகும் சிலபேர்களும் உரித்துபேசும் வதுலகலெ (P. P. $\frac{3,341}{7,765}$ யால் ஓர்பங்கு), அன் குன்னிலிருந்து பெத்தரைக்குப்போகும் கம்ஸபாபாதை,

III.

தென் மாகாணத்தின் மாத்துறை டிஸ்திரிக்டில் கங்கப்பாடபத்துவையைச் சேர்ந்த கித்தல பத்தகமை என்னும் கிராமத்திலுள்ள 3,341 ம இலக்க பிரதமபடத்திலுள்ள காணப்படுபவர்களுக்கு 7,765 ம பிரிவுபடி வதுலகலே யென்று பொதுவாய்ச் சொல்லப்படுகிற அல்லது அறியப்படுகிற இத்தோ டணைத்திருக்கும் குறிக்கப்பட்ட உறுதிப்படுத்திய டாப்பில விவரிக்கப்பட்டதும் 56 ஏக்கர் விஸ் தாரமுள்ளது :-

எல்லை, வடக்கு-துளிகே வலிச்சேயும் சிலபேர்களுக்குமுடைய கல்கெட்டியென (T. P. 67,576), அன்குன்னிலிருந்து பெத்தரைக்குப்போகும் கம்ஸபாபாதை, இ. விக்கமமறத்தனும் சில பேர்களுக்குமுடைய வத்தகெறனவில (P. P. $\frac{337}{I 32}$), மேற்சொல்லியவர்களுடைய வத்தகறனவி லேவதத (P. P. $\frac{337}{H 32}$), அன்குன்னிலிருந்து பெத்தரைக்குப்போகும் கம்ஸபாபாதை; சிழக்கு-ரு மவிக்கமம, கமாச்சிகே ஜயத்துவகுகும் மற்றவர்களுக்குமுடைய பொத்துவிலேவதத (P. P. $\frac{337}{G 32}$), மேற்சொல்லியவர்களுடைய புகுலெனெவில, வல்பொலகெ கித்தல் அப்புவும் மற்றவர்களுக்குமு டைய உடுமுள்ளேவதத (T. P. 67,583), மேற்சொல்லியவர்களுடைய அக்குறள்ளேகொடுட்டு வ (T. P. 67,582), கனத்தெதுளிகே புஞ்சிப்பாவும் சிலபேர்களுக்குமுடைய இத்தவெல்கொ டுட்டுவ (T. P. 67,581), ருமவிக்கமம கமாச்சிகே ஜயத்துவகுகும் சிலபேர்களுக்குமுடைய பிட்டி விலகேன (T. P. 67,580); தெற்கு-மேற்சொல்லியவர்களுடைய என்டொகேவதத (T. P. $\frac{337}{Z 31}$), ருமவிக்கமம கமாச்சிகேபபனும் சிலர்களுக்குமுடைய கெட்டிக்காககபுவகவத்த (T. P. 67,578), பத்தினிகே கறனெளிகும் சிலபேர்களும் உரித்துபேசும் செடிக்காககபுவகவத்த (P. P. $\frac{337}{R 31}$), பே மானந்த தெறுன்னுன்செ உரித்துபேசும் துகககதெனிய (P. P. $\frac{337}{O 31}$), ஜெ. எப். திலகறத்தனவுக் கு அரசாட்சியாரால் விறகப்பட்டிருக்கும் மிரிஸ்வதத (T. P. 113,199), பேமானந்த தெருன் னுன்சேக்கு அரசாட்சியாரால் விறகப்பட்டிருக்கும் கத்துகேதெனிய (P. P. $\frac{337}{D 31}$), ஜெ. எப். திலகறத்தனவுக்கு அரசாட்சியாரால் விறகப்பட்டிருக்கும் மிரிஸ்வதத (T. P. 113,198), மேற் சொல்லியவர்கள் உரித்துபேசும் மிரிஸ்வதத (P. P. $\frac{337}{V 30}$); மேற்கும் வடக்கும்-வடுகே கரேளிகு ம் சிலபேர்களுக்குமுடைய நாககரியதத, சின்னவன் கணக்கபிள்ளை அலியாமரிக்காருடைய தும வேகுமபுர, காசிம்லெவ்வை மரிக்கார் லெவனுமரிக்காருடைய எத்காலெதெனிய (P. P. $\frac{337}{T 30}$), வடுகே கரேளிகும் சிலபேர்களும் உரித்துபேசும் வதுலகலெ (P. P. $\frac{3,341}{7,765}$ யால் ஓர்பங்கு), அன் குன்னிலிருந்து பெத்தரைக்குப்போகும் கம்ஸபாபாதை,



Lot 7,765 called Badullukele in extent 56A. 0 r. 0 p., situated in Kitala Batgama village in Gangaboda pattu

Surveyor-General's Office,
Colombo, November 15, 1900

S. J. C. MORE,
for Surveyor-General.