

SUPPLEMENT

TO

The Ceylon Government Gazette,

PART III.

FRIDAY, MARCH 29, 1901.

NOTICES UNDER THE WASTE LANDS ORDINANCES.

[Notice under "The Waste Lands Ordinances, 1897, 1899, and 1900."]

TAKE notice, that unless within three months from the 22nd day of March, 1901, the persons, if any, who claim any interest in the lands hereinafter mentioned or in any one or more of such lands, appear before the Special Officer appointed under section 28 of Ordinance No. 1 of 1897 at his office at Matara and make claim to the said lands or any of them or to some interest therein :

Such Special Officer, in pursuance of the powers vested in him by Ordinance No. 1 of 1897, will declare by writing under his hand that the said lands or such of them, as to which no claim has been made, are the property of the Crown.

J. P. LEWIS,
Special Officer.

Description of Lands referred to.

The following lots, situated in the village of Urubokka in the Morowak korale of the Matara District, in the Southern Province, as described in the annexed certified tracings :—

I.

Lot.	Name of Land.	Extent. A. R. P.
33½ ...	Maddage and Dolamullage henas ...	29 2 16

on sheets O $\frac{10}{53, 61}$ and $\frac{15}{5, 13}$, and bounded as follows : on the north by Pansalagawawela claimed by D. N. Abewikkrama and others, Nawinnemukalana belonging to Crown ; on the east by Nawinnemukalana belonging to Crown, Kirillagahadeniya claimed by D. N. Abewikkrama and others, Udahawatugoda claimed by Gamage Dineshami and others ; on the south by Gorokgahahena claimed by D. N. Abewikkrama and others ; on the west by Dolamullehenyaya belonging to Crown, the village limit of Kiripitiya.

විෂි 1901 ක්වු මාර්තු මස 22 වෙනි දින පටන් හත්මාසයක් ඇතුලතදී මෙහි පහත දක්වන ඉඩම්වලට නොහොත් ඉන් එකකට නොහොත් වැඩිගණනකට ගම් අයිතිවාසිකමක් තිබෙන ගම් අයෙක් ඇත්නම් ඒ අග විසින් වම් 1897 ගේ නොමැර 1 කේ ආඥපණයෙන් 28 වෙනි වගන්තියේ ප්‍රකාරයට පත්කරණු ලැබූ විශේෂ මන්ත්‍රීවරයානන්තාන්තයේ මාතර කන්කෝරුවේදී උන්තාන්තයේ ඉදිරිපිටට ඇවිත් පෙනීසිට එක් ඉඩම්වලට නොහොත් ඊට ඇති ගම් නොසකට කිසි අයිතිවාසිකමක් පෙන්වා සිටින්නට නොගෙදුනොත්, එකී විශේෂ මන්ත්‍රීවරයානන්තාන්තයේ වම් 1897 ගේ නොමැර 1 කේ ආඥපණයෙන් ලැබී තිබෙන බලයේ ප්‍රකාරයට, අයිතිවාසිකම් නොකීපු එක් ඉඩම් එක්කෝ එකින් අයිතිවාසිකමක් ගණකාරදක්වන්නට නොගෙදුන සෑම ඉඩම් රජසන්තක ඉඩම් පැවිතට උන්තාන්තයේ අත්සන ඇති ලියවිල්ලකින් උන්තාන්තයේ විසින් ප්‍රකාශ කරණ බව මෙහින් දැනගත යුතුයි.

ජේ. පී. ලුවිස්,
විශේෂ මන්ත්‍රීවරයානන්තාන්තයේ.

ඉඩම්වල තොරතුරු.

දකුණු පලාතට අයිති මාතර දිස්ත්‍රික්කේ මොරවත්තකෝරලේ ලොරුවොක්ක හත ගම පිහිටා තිබෙන මීට අමුණාපු සහ නික සිතියම්වල පෙනීගත මෙහි පහත දක්වන ක්ෂේත්‍රවිෂය, එනම් :—

I.

O $\frac{10}{53, 61}$ සහ O $\frac{15}{5, 13}$ සිතියම්පත්‍රවලට අඩංගු :—

ක්ෂේත්‍රවිෂය.	ඉඩමේ නම.	ක්ෂේත්‍රවිෂය. අ. රු. ප.
33½ ...	මැදගේ සහ දොලමුල්ලයේ හේතද	29 2 16

මීට මායිම්—ඉතරට සී. ඇන්. අබේවික්‍රම සහ තවත් අයවරුන් විසින් අයිතිවාසිකම් කීහ පත්සලගාව වෙලද, රජ සන්තක නාවන්නෙ මුකලානද ; නැගෙනහිරට රජසන්තක නාවන්නෙ මුකලානද, සී. ඇන්. අබේවික්‍රම සහ තවත් අය වරුන් විසින් අයිතිවාසිකම් කීහ නිරිල්ලගහදෙණියද, ගමගේ දිගෙහිම සහ තවත් අයවරුන් විසින් අයිතිවාසිකම් කීහ උඩහ වතුගොඩද ; දකුණට සී. ඇන්. අබේවික්‍රම සහ තවත් අයවරුන් විසින් අයිතිවාසිකම් කීහ ගොරෙන්නග හේතද ; බිත්තරුට රජසන්තක දොලමුල්ලයේ හේතයද, කිරිපිටියේ ගම්ඉමද.

இவ்வறிவித்தலின் தேதியாகிய 1901 ம் மார்ச்-த்து பங்குனிமீ 22 ன் தேதியிலிருந்து மூன்று மாதத்திற்குள்ளாக இதன் கீழ் விவரித்திருக்கும் காணிகளுக்கு அல்லது அக்காணிகளில் எதற்கும் அல்லது எவற்றுக்கும் ஏதும் உடந்தையேனும தங்களுக்குண்டென உரித்துப்பேசுவோர்கள் யாரும் இருந்தால், அவர்கள் என்முன்பாக மாத்துறை எனது கந்தோரில் தெரிபட்டு மேற்படி காணிகளுக்கு அல்லது அவற்றில் எதற்கும் அல்லது அதில் யாதும் உரிமை அல்லது உடந்தை காண்பியாக இருந்தால், 1897 ம் மார்ச்-த்து முதலாம் நொம்பர் சட்டத்தின்படி குறிப்பான உத்தியோகஸ்தராக ஜோன் பென்ரி லூயிஸ் ஆகிய நம்மில் 1897 ம் 1899 ம் மார்ச்-த்து முதலாம் இலக்கச்சட்டம்

தினல் கொடுத்திருக்கும் தத்துவத்தைக்கொண்டு என்கையொப்பமிட்டு எழுத்துமூலமாய் செடி
லப்பட்ட காணிகளில் அல்லது அவற்றள் உரித்துப்பேசப்பட்டவர்கள் வெளிப்படாவிடில் முடி
குரிய ஆதனமென்று வெளியாக்கப்படுத்துவேன்.

ஜே. பி. லுவிஸ்,
குறிப்பான உத்தியோகஸ்தர்.

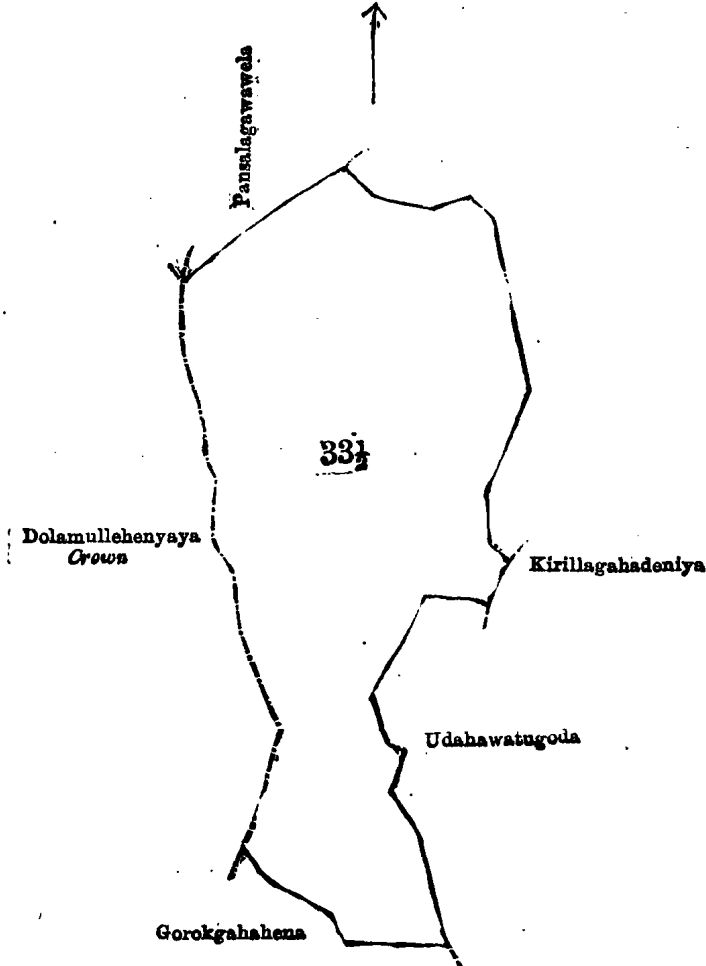
சொல்லப்பட்ட காணிகளின் விவரம்.

தென் மாகாணத்தின் மாத்துறை டிஸ்திரிக்டில் மொறவக்கோறளையேச்சேர்ந்த ஊற
பொக்க என னும கிராமத்திலுள்ள இதன் கீழ் சொல்லப்படும் துண்டுகள், அதாவது: இத்தோட
ணைத்துக் குறிக்கப்பட்டு உறுதிப்படுத்திய டாப்புகளில் விவரிக்கப்பட்டிருக்கின்றன:—

I.

தண்டு.	காணியினது பெயர்.	விசாலம்.
		ச. ரூ. ப.
33½	மத்தகேயும் தொலமுள்ளகே கேண்கள்	29 2 16

0 $\frac{10}{53, 61}$ ம் $\frac{15}{5, 13}$ ம் அளவுக் கடதாசிகளின் எல்லை, வடக்கு-டி. என். அபேவிக்கறமும்சில
பேர்களும் உரித்துபேசும் பன்ஸலகாவாவெல, அரசாட்சிக்குள்ள நாவின்னேமுகளான; கிழக்கு-
அரசாட்சிக்குள்ள நாவின்னேமுகளான, டி. என். அபேவிக்கறமும் சிலபேர்களும் உரித்துபேசும்
கிரில்லகாதெனிய, கமகே தினெஸ்காமியும் சிலபேர்களும் உரித்துபேசும் உடகவத்துகொட; தெ
ற்கு-டி. என். அபேவிக்கறமும் சிலபேர்களும் உரித்துபேசும் கொறெக்கககேன; மேற்கு- அரா
ட்சிக்குள்ள தொலமுள்ளகேனயாய, கிரிபிட்டியஉடைய எல்லை.



Lot 33½ called Maddage and Dolamullage henas, in extent 29A. 2R. 16P., situated in Urubokka village in
Udugaha pattu of Morowak korale.

Sheets O $\frac{10}{53, 61}$ and O $\frac{15}{5, 13}$

Surveyor-General's Office,
Colombo, July 28, 1900.

S. J. C. MORRIS,
for Surveyor-General.

II.

Lot.	Name of Land.	Extent.	
		A.	R. P.
37½ ...	Tantirigehena ...	13	1 32
40½ ...	Boraluweindihena and Tantirigehena ...	72	2 20
		86	0 12

on sheet O $\frac{15}{5, 13}$, and bounded as follows : on the north by Gorokgahahena claimed by D. N. Abewikkrama and others ; on the east by Udawatugoda claimed by Gamage Dineshami and others, Mahawela belonging to Don Nikulas Abewikkrama and others, Mahawelawatugoda belonging to ditto, Yammullewewa belonging to Crown, Panduruwattahena belonging to Crown, Dambiliyahena claimed by D. N. Abewikkrama and others ; on the south by the village limit of Dampahala, Liyangahahenyaya belonging to Crown ; on the west by the village limit of Kiripitiya, Imehena and Dolamullehenyaya belonging to Crown.

II.

O $\frac{15}{5, 13}$ கீழ்க்கண்ட பகுதிகளில் :-

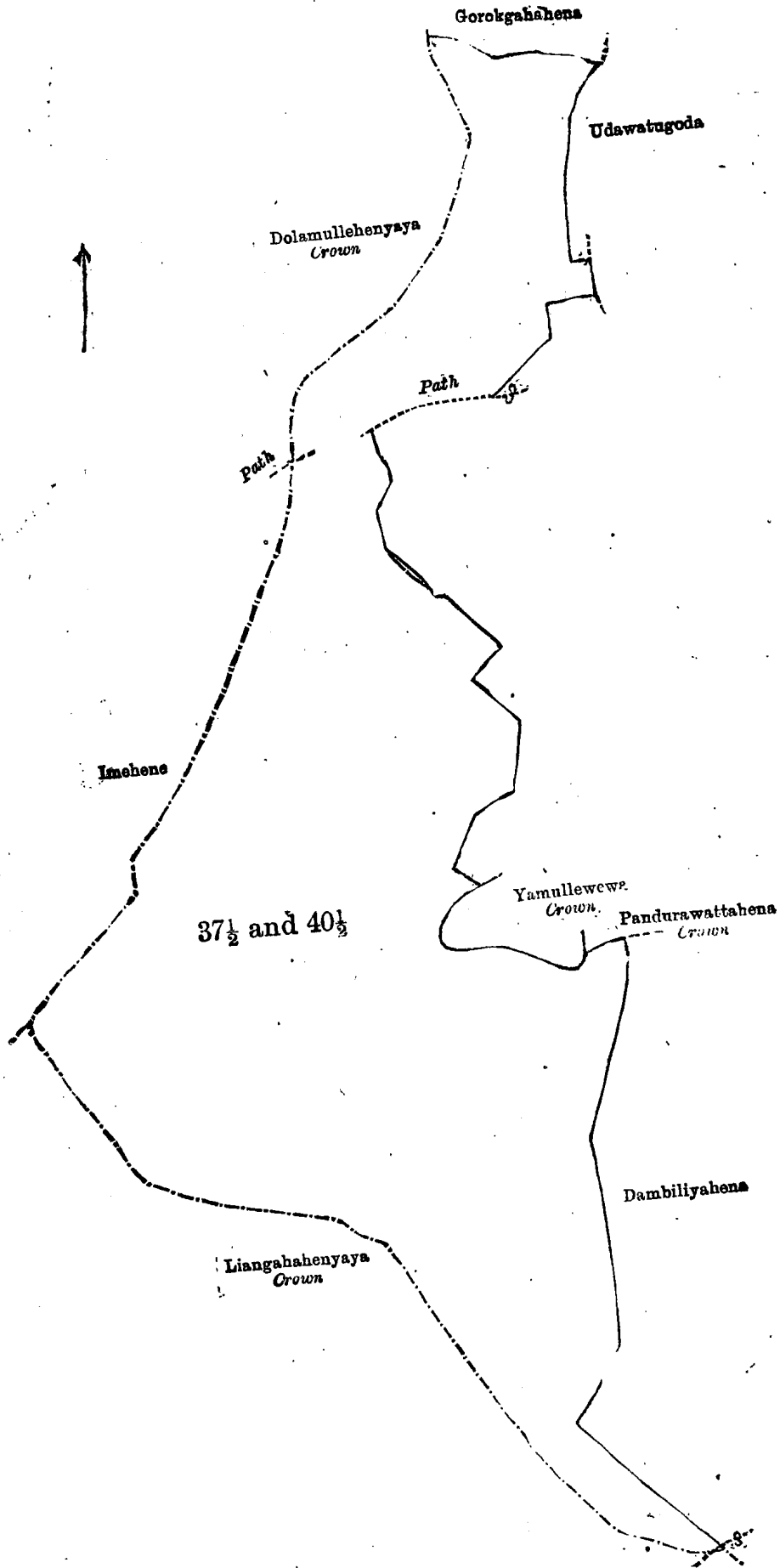
நிலைப்பெயர்.	ஓய்வகம்.	மொத்த.	
		அ. ரூ. ப.	
37½ ...	தந்திரிகேசேன ...	13	1 32
40½ ...	பொறலுவேண்டிஹெனா மற்றும் தந்திரிகேசேன ...	72	2 20
		86	0 12

இவ்வாறு—பகுதி 37½, 40½, ஆகிய பகுதிகளில் உள்ள நிலங்களின் அளவுகள் பின்வருமாறு : தந்திரிகேசேன 13 ஏக்கர் 1 சதுர பீடம் 32 சதுர அங்குலம் ; பொறலுவேண்டிஹெனா மற்றும் தந்திரிகேசேன 72 ஏக்கர் 2 சதுர பீடம் 20 சதுர அங்குலம் ; மொத்தம் 86 ஏக்கர் 0 சதுர பீடம் 12 சதுர அங்குலம்.

II.

அளவு.	காணியினது பெயர்.	விசாலம்.	
		அ. ரூ. ப.	
37½ ...	தந்திரிகேசேன ...	13	1 32
40½ ...	பொறலுவேண்டிஹெனா மற்றும் தந்திரிகேசேன ...	72	2 20
		86	0 12

O $\frac{15}{5, 13}$ ம் அளவுக்கடந்தாசியின் எல்லை, வடக்கு-டி. என். அபேவிக்கரமும் சிலபேர்களும் உரித்துபேசும் கொடுக்கக்கூடாது ; கிழக்கு-கமகே தினைக்காமியும் சிலபேர்களும் உரித்துபேசும் உடவத்துக்கொட, தொன் திருவலை அபேவிக்கரமும் சிலபேர்களுக்கமுடைய மகவெல, மேற் சொல்லியவர்களுடைய மகவெலேவத்துக்கொட, அரசாட்சிக்குள்ள யாமுள்ளேவெல, அரசாட்சிக்குள்ள பன்னாரேவத்தேகேன, டி. என். அபேவிக்கரமும் சிலபேர்களும் உரித்துபேசும் தம்வீதியகேன ; தெற்கு-தம்பகலஉடைய எல்லை, அரசாட்சிக்குள்ள வியன்காகேன்யாய ; மேற்கு-கிரிபிட்டிய உடைய எல்லை, அரசாட்சிக்குள்ள இமேகேனும் தொலமுள்ளேகேன்யாயும்.



Situation : Urubokka village in Udugaha pattu of Morowak korale.

Lot.	Name of Land.	Extent. A. R. P.
37½ ...	Tantirigehena	13 1 32
40½ ...	Boraluweindihena and Tantirigehena	72 2 20

Surveyor-General's Office,
Colombo, July 28, 1900.

Sheet O $\frac{15}{5, 13}$

86 0 12

S. J. C. MORE,
for Surveyor-General.

III.

Lot.	Name of Land.	Extent.		
		A.	R.	P.
37	Dematawalahena, Galwalakumburahena, Mahaliyaddehena	7	2	0
39	Budugedarahena	12	0	7
45	Niyangamalahena, Annakkawattahena, Sellawattahena	177	0	34
46	Karandeniya	1	1	11
47	Annakkawatta Udadeniya	0	2	0
48	Annakkawatta, Pahaladeniya	0	2	19
		199	0	31

on sheets O $\frac{15}{5, 13}$, O $\frac{10}{53, 61}$, O $\frac{10}{54, 62}$, O $\frac{15}{6, 14}$, and bounded as follows: on the north by Indurewalakumburuyaya belonging to D. N. Abewikkrama and others, the village limit of Ginneliya; on the east by the Alakoladeniyeagara, Imaturedeniya claimed by Ratnayakaliyanage Luwishami and others, the Alakoladeniyeagara, Kekiriwaraketiyekumbura belonging to Gamage Kiriappu and others, Kapatenuma belonging to Atauda Patiranage Don Andiris and others, Murutadeniya belonging to Don Nikulas Abewikkrama and others, Murutadeniyawatta belonging to Gamage Juwanhami and others, Sellawattakumbura belonging to Atauda Patiranage Don Andiris and others, Dandugahawatta belonging to Gamage Luwishami and others, Alutwatta belonging to ditto, Wewehena claimed by D. N. Abewikkrama and others, Wewedeniya claimed by ditto, Pambehena claimed by ditto; on the south by Mulana belonging to Don Andiris Senaratyapa and others, Kukulkuduwehena claimed by ditto, Puwakwattadeniya belonging to Crown, Puwakwatta belonging to Crown, Puwakwattadeniya belonging to Crown; on the west by Mananketiyevalahena claimed by H. D. F. Abayagunasekara and others, Thalawatuwaya belonging to ditto, Millagahawalahena claimed by ditto, Millagahawatta belonging to ditto, Millagahawaladeniya belonging to ditto, Budugedaradeniya belonging to Crown, Migahahena claimed by Ataudage Babunhami and others, the minor road from Urubokka to Dapane, Migahawila belonging to A. Babunhami and others, Paragahagawakumburahena claimed by Atauda Patiranage Simanhami and others, the Siwanedola.

NOTE.—The following lot, lying within the above-named boundaries, is excluded from this notice, and its extent of 2 roods 37 perches is not included in the acreage of 199 acres 31 perches given above:—

Lot.	Name of Land.	Extent.		
		A.	R.	P.
49	Karandadeniyekumbura	0	2	37

III.

O $\frac{15}{5, 13}$, O $\frac{10}{53, 61}$, O $\frac{10}{54, 62}$, O $\frac{15}{6, 14}$ සිතියම්පත්වලට අඩංගු වූ:—

බිම්කවර්ෂය.	ඉඩමේ නම.	විමිතරම.
		අ. රු. ප.
37	දෙමඩවලගේන, ගල්වලකුඹුර ගේන, මහලිද්දෙගේන ...	7 2 0
39	බුදුගෙදරගේන ...	12 0 7
45	නියංගමලගේන, අන්තක්කාවත්තේ ගේන, සැලවත්තේ ගේන ...	177 0 34
46	කරන්දෙණිය ...	1 1 11
47	අන්තක්කාවත්තේ උඩදෙණිය ...	0 2 0
48	එම සහ පහලදෙණිය ...	0 2 19
		199 0 31

මෙම මාසිම—උතුරට සි. ඇත්. අබේවික්‍රමට සහ තවත් අයවළුන්ට අයිති ඉදුරෙවල කුඹුරුයාය, හින්දුලිය ගම් ඉමද; නැගෙනහිරට අලකොලදෙනියේ අගරද, රත්නාසක ලියනගේ එවිස්සාමි සහ තවත් අයවළුන් විසින් අයිතිවැසිකම් කිහිප ඉමදුරේ දෙනියද, අලකොලදෙනියේ අගරද, ගමගේ කිරිඅප්පට සහ තවත් අයවළුන්ට අයිති කැකිරිවරකැවියේ කුඹුරද, අයාලඛපතිරණගේ දෙන්න අන්දිරිස්සට සහ තවත් අයවළුන්ට අයිති කපාගැනුමද, දෙන්න නිකුලස් අබේවික්‍රමට සහ තවත් අයවළුන්ට අයිති මුරුතදෙනියද, ගමගේ පුවත්තාමිට සහ තවත් අයවළුන්ට අයිති මුරුතදෙනියේ වත්ත, අයාලඛ පතිරණගේ දෙන්න අන්දිරිස්සට සහ තවත් අයවළුන්ට අයිති පෙල්ලාවත්තේ කුඹුරද, ගමගේ එවිස්සාමිට සහ තවත් අයවළුන්ට අයිති දමුගහවත්තද, එම අයවළුන්ට අයිති අළුත්වත්තද, සී. ඇත්. අබේවික්‍රම සහ තවත් අයවළුන් විසින් අයිති වැසිකම් කිහිප වැව්ගේනද, එම අයවළුන් විසින් අයිතිවැසිකම් කිහිප වැව්ගේනද, එම අයවළුන් විසින් අයිතිවැසිකම් කිහිප පබ්බේගේනද; දකුණට දෙන්න අන්දිරිස්ස පෙන්නේ ගාපට සහ තවත් අයවළුන්ට අයිති මලුනද, එම අයවළුන් විසින් අයිතිවැසිකම් කිහිප කුකුල්කුඹුරේ ගේනද, රජසන්නක පුවත්තේ දෙනියද, රජසන්නක පුවත්තේ දෙනියද; බස්නාහිරට එච්. සී. ඇ.ප්. අබේගුණසේකර සහ තවත් අයවළු විසින් අයිතිවැසිකම් කිහිප මානක්කැවියේ වල ගේනද, එම අයවළුන්ට අයිති ඉහලවතුයායද, එම අයවළු විසින් අයිතිවැසිකම් කිහිප මල්ලගහවල ගේනද, එම අයවළුන්ට අයිති මල්ලගහවත්තද, එම අයවළුන්ට අයිති මල්ලගහවල දෙනියද, රජසන්නක බුදුගෙදර දෙනියද, අයාලඛගේ බඩුත්තාමි සහ තවත් අයවළු විසින් අයිතිවැසිකම් කිහිප මගහගේනද, උරුමොත්තේ සිට දැපතේට ගත පුළු පාරද, ඒ. බඩුත්තාමි සහ තවත් අයවළුන්ට අයිති මගහවලද, අයාලඛපතිරණගේ සීමන්තාමි සහ තවත් අයවළු විසින් අයිතිවැසිකම් කිහිප පරගහගාව කුඹුර ගේනද, සීවානෙ දෙලද.

ඉහත සඳහන් මාසිමවලට වැදිලි මෙහි පහත සඳහන්වෙන බිම්කවර්ෂ එනම්—කරන්දෙණියේ කුඹුර මේ දැන්වීමෙන් අත් හැරීම වගක් එකේ මුළු බිම්කරම් වන රු. 2 කුත් පර්ච්ස් 37 ක් ඉහත සඳහන් අක්කර 199 කුත් පර්ච්ස් 31 කේ බිම්කරම් අඩංගු නොවෙන වගක් මෙහි දැනගත යුතුයි.

නොමිමර 49 කරන්දෙණියේ කුඹුර, බිම්කරම රු. 2 කුත් පර්ච්ස් 37 කි.

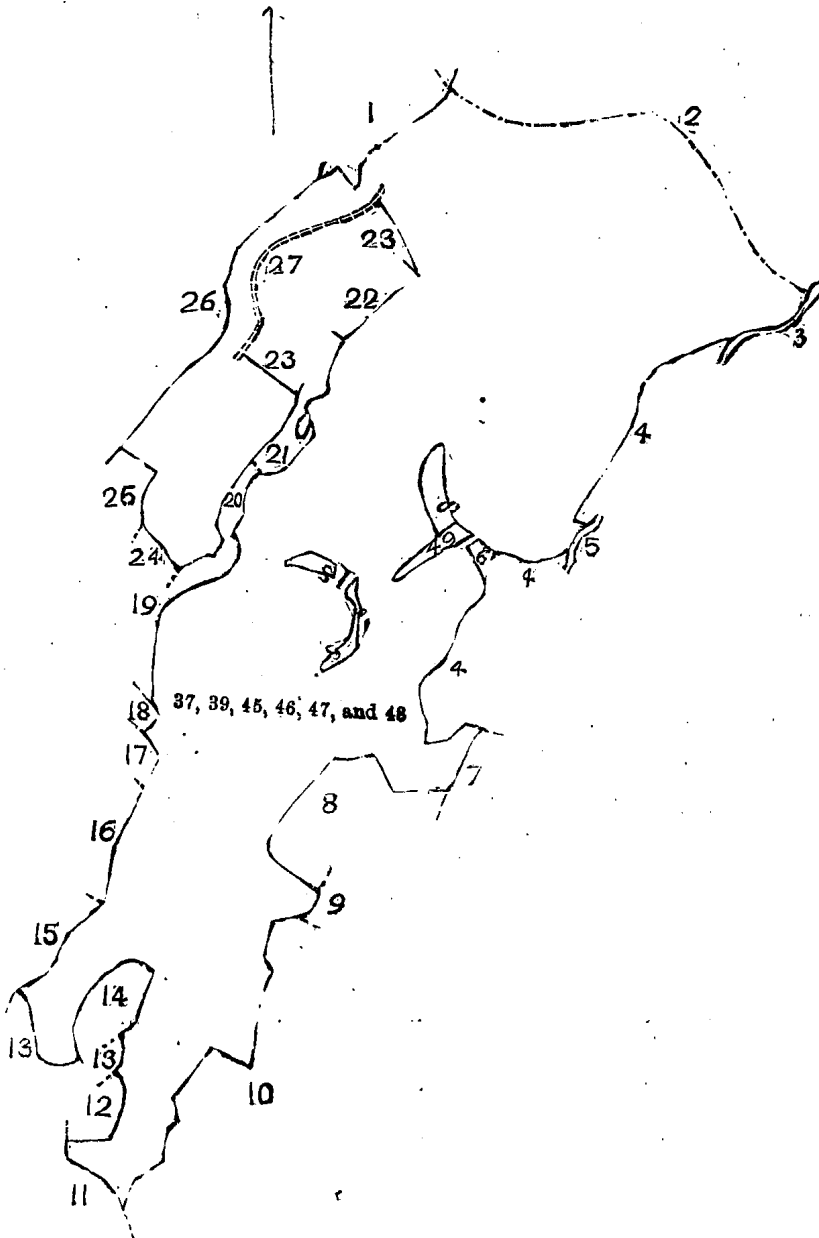
தண்டு	காணியினத பெயர்.	விசாலம். அ. தா. ப.
37	தெமட்டவலகேன, கல்வலகும்புரேகேன, மகனியத்தே கேன	7 2 0
39	வுதுகெதறகேன	12 0 7
45	நியங்கமலகேன, அன்னக்காவத்தேகேன, ஸெல்லாவத் தேகேன	177 0 34
46	கறந்தெனிய	1 1 11
47	அன்னக்காவத்தே உடனெனிய	0 2 0
48	நெடு பகலதெனிய	0 2 19
		<hr/> 199 0 31 <hr/>

0 $\frac{15}{5, 13}$, 0 $\frac{10}{53, 61}$, 0 $\frac{10}{54, 62}$ ம் 0 $\frac{15}{6, 14}$ ம் அளவுக்கடதாசிகளின் எல்லை, வடக்கு-டி. என். அபேவிக்கறமும் சிலபேர்களுக்குமுடைய இன்றரேவலகும்புறயாய, கின்னெனியஉடைய எல்லை; கிழக்கு-அலகொலதெனியேஅகற, நன்னுயக நியளகே லுவிஸகாமியும் சிலபேர்களும் உரித்துபேசும் இமதுரேதெனிய, அலகொலதெனியேஅகற, கமகே கிரிஅப்புவும சிலபேர்களுக்குமுடைய கெக்கிரிவறுகெட்டியேயும்புர, அத்தாஉடபத்திறனகே தொன் அந்திரிசும சிலபேர்களுக்குமுடைய கப்பாநெனும், தொன் நிகுலஸ் அபேவிக்கறமும் சிலபேர்களுக்குமுடைய முறுத்ததெனிய, கமகே யுவன்காமியும் சிலபேர்களுக்குமுடைய முறுத்ததெனியேவத்த, அத்தாஉட பத்திறனகே தொன் அந்திரிசும சிலபேர்களுக்குமுடைய ஸெல்வா வத்தேகும்புர, கமகே லுவிஸகாமியும் சிலபேர்களுக்குமுடைய தண்டுகாவத்த, மேற்சொல்லியவர்களுடைய அலுவத்த, டி. என். அபேவிக்கறமும் சிலபேர்களும் உரித்துபேசும் வெவேகேன, மேற்சொல்லியவர்கள் உரித்துபேசும் வெவேதெனிய, மேற்சொல்லியவர்கள் உரித்துபேசும் பம்வேகேன; தெற்கு-தொன் அந்திரிஸ் ஸெனறத்யாபாவும் சிலபேர்களுக்குமுடைய முளன், மேற்சொல்லியவர்கள் உரித்துபேசும் குருல்கட்டுவேகேன, அரசாட்சிக்குள்ள புவக்வத்தேதெனிய, அரசாட்சிக்குள்ள புவக்வத்த, அரசாட்சிக்குள்ள புவக்வத்தேதெனிய; மேற்கு-எச். டி. என். அபயகுளஸைகரும் சிலபேர்களும் உரித்துபேசும் மானன்கெட்டியேவலகேன, மேற்சொல்லியவர்களுடைய இகலவத்தயாய, மேற்சொல்லியவர்கள் உரித்துபேசும் மில்லககவலகேன, மேற்சொல்லியவர்களுடைய மில்லகாவத்த, மேற்சொல்லியவர்களுடைய மில்லகாவலதெனிய, அரசாட்சிக்குள்ள வுதுகெதறதெனிய, அத்தாஉடகே பபுன்காமியும் சிலபேர்களும் உரித்துபேசும் மீகாகேன, ஊறுபொக்கிவிருந்து தாபனெக்குபோகும் கின்னரேட்டு, எ. பபுன்காமியும் சிலபேர்களுக்குமுடைய மீகாவில, அத்தாஉட பத்திறனகே சிமன்காமியும் சிலபேர்களும் உரித்துபேசும் பறக்ககாவாகும்புரேகேன, சிவானேதொல.

குறிப்பு—சொல்லிய எல்லைகளுக்குள்ளிதாய் இதன் கீழ் சொல்லப்படும் துண்டு இந்த அறிக்கையிலிருந்து விலக்கினது. அது அளவு 2 டாட் 37 பர்சஸ் மேற்சொல்லிய 199 ஏக்கர் 31 பர்சஸ் அளப்பிலுட்படுத்தவில்லை:—

தண்டு.	காணியினத பெயர்.	விசாலம். அ. தா. ப.
49	கறந்தெனியேகும்புர	0 2 37

[For tracing see page 7.]



Situation : Urubokka village in Udugaha pattu of Morowak korale.

Lot.	Name of Land.	Extent. A. R. P.
37	Demalawahena, Galwalakumburahena Mahaliyaddehena	7 2 0
39	Budugedahena	12 0 7
45	Niyangamahena, Annakkawattahena, Sella- wattahena	177 0 34
46	Karadeniya	1 1 11
47	Annakkawatta Udadeniya	0 2 0
48	Do. Pahaladeniya	0 2 19
		<hr/>
		199 0 31
<i>Lot excluded.</i>		
49	Karandenyekumbura	0 2 37
Sheets		0 $\frac{15}{5, 13}$ 0 $\frac{10}{53, 61}$ 0 $\frac{10}{54, 62}$ 0 $\frac{15}{6, 14}$

Surveyor-General's Office,
Colombo, July 28, 1900.

S. J. C. MORE,
for Surveyor-General.

Description of Boundaries of the Block comprising Lots Nos. 37, 39, and 45.

Lot.	Name of Land.	Lot.	Name of Land.
1	—	15	Mananketiyevalahena
2	—	16	—
3	Alakoladeniyegara	17	Millagahawalāhena
4	—	18	Millagahawatta
5	Etakale dola	19	—
6	Murutadeniyawatta	20	Budugedaradeniya
7	—	21	Do.
8	Wewahena	22	Migahawila
9	Wewadeniya	23	Migahahena
10	—	24	Paragahagawakumburahena
11	—	25	—
12	Kukulkuduwehena	26	Water-course
13	Puwakwattadeniya	27	Road
14	Puwakwatta		

IV.

Lot.	Name of Land.	Extent.
		A. R. P.
64½	Dombagashena	6 1 35
106	Ambagahahenamukalana, Kadamudunemukalana, Koch-chiyahenemukalana	64 2 20
107	Ambagahahena	14 1 5
		<hr/> 85 1 20

on sheet O 15 5, 6, 13, 14, and bounded as follows: on the north by the Gansabhawa path from Urubokka to Walakadakanda Ambagahahena claimed by Halmullege Puchiappu and others, Tennehena claimed by Gamage Ukkuwe and others, Tennehawatta belonging to ditto, Dehigahahena claimed by Don Nikulas 'Abewikkrama and others; on the east by Koskanuwehena claimed by Atanda Patiranage Don Andiris and others, the village limit of Dampahala, Godawellukehena belonging to Crown; on the south by the village limit of Dampahala; on the west by the village limit of Dampahala, Dombagaswatta claimed by Halmullege Puchiappu and others.

IV.

O 15 5, 6, 13, 14 கிணிகி பதுகை அவிவடி :-

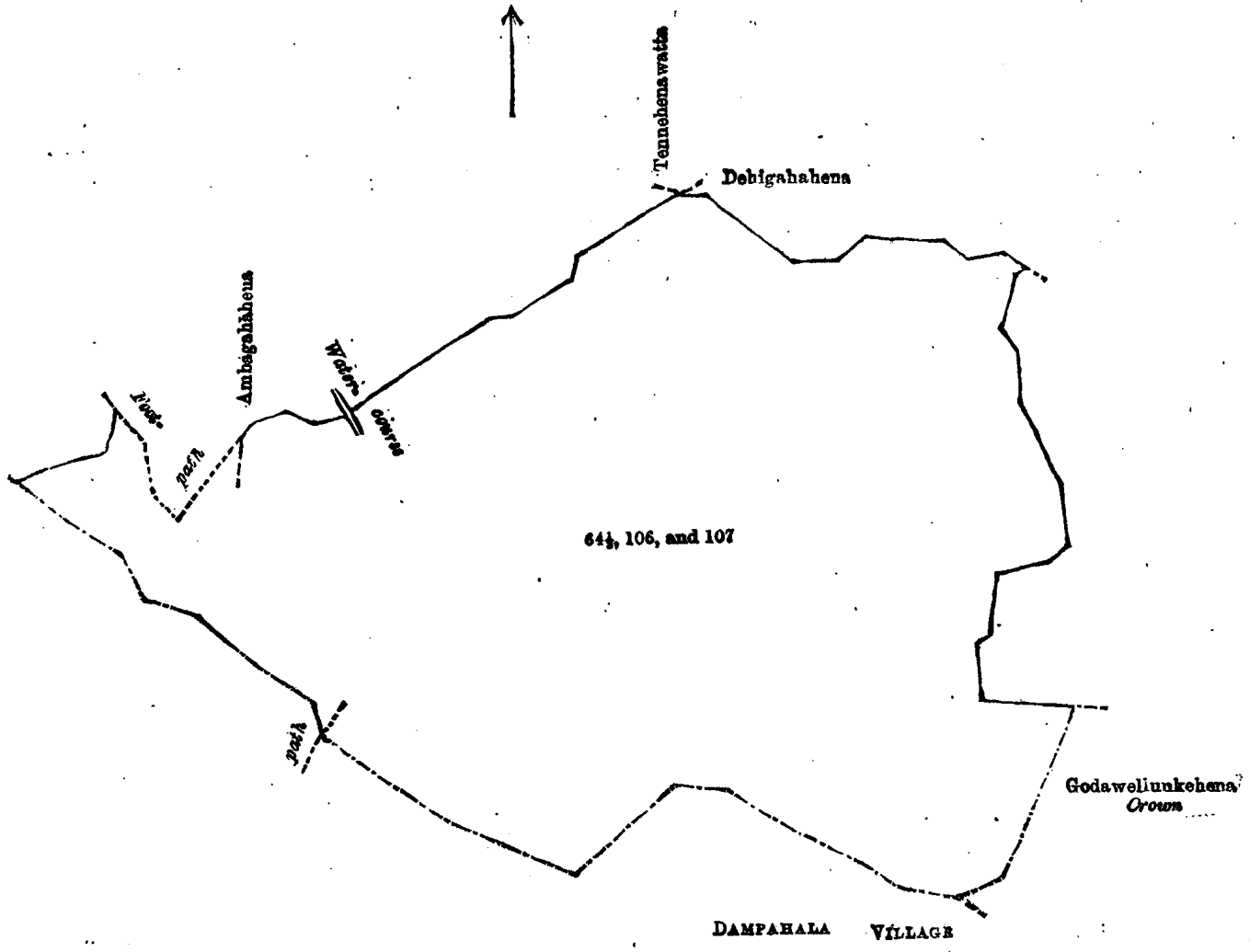
கிணிகி.	அவிவடி.	கிணிகி.
64½	... டெம்பகஸ்கேன	6 1 35
106	... அம்பகாகேனேமுகளான, அடமுதனேமுகளான, கொச்சியகேனேமுகளான	64 2 20
107	... அம்பகாகேன	14 1 5
		<hr/> 85 1 20

கீழ்க்கண்டவாறு— 15-வது பக்கத்தில் காட்டப்பட்டுள்ள நிலத்தின் வரம்புகள் கீழ்க்கண்டவாறு: மேற்கே கான்சாபவா பாதை, வடக்கு-மேற்கே வலகடகந்தக்கு போகும் கம்பகாபாதை, வடக்கு-மேற்கே புஞ்சி அப்புலம் சிலபேர்களும் உரித்துபேசும் அப்புலங்களும், கம்பகே உக்குவேயும் சிலபேர்களும் உரித்துபேசும் தென்னேகேன, மேற்சொல்லியவர்களிடையே தென்னேகேனேவந்த, தொன் கிசுலஸ் அபேவிக்காரும் சிலபேர்களும் உரித்துபேசும் தெக்கிகளே; கிழக்கு-அத்தாஉடபத்திறனகே தொன் அந்திரிகம சிலபேர்களும் உரித்துபேசும் கொங்கனுவேகேன, தம்பாலஉடைய எல்லை, அரசாட்சிக்குள்ள கொடவெல்லுகேகேன; தெற்கு-தம்பகலஉடைய எல்லை; மேற்கு-தம்பகலஉடைய எல்லை, வடக்கு-மேற்கே புஞ்சி அப்புலம் சிலபேர்களும் உரித்துபேசும் தொம்பகல்வந்த.

IV.

அண்மை.	காணியினது பெயர்.	விசாலம்.
		ஏ. மு. ப.
64½	... தொம்பகஸ்கேன	6 1 35
106	... அம்பகாகேனேமுகளான, அடமுதனேமுகளான, கொச்சியகேனேமுகளான	64 2 20
107	... அம்பகாகேன	14 1 5
		<hr/> 85 1 20

O 15 5, 6, 13, 14 ம் அளவுக்கடதாசியின்-எல்லை, வடக்கு-மேற்கு-மேற்கே வலகடகந்தக்கு போகும் கம்பகாபாதை, வடக்கு-மேற்கே புஞ்சி அப்புலம் சிலபேர்களும் உரித்துபேசும் அப்புலங்களும், கம்பகே உக்குவேயும் சிலபேர்களும் உரித்துபேசும் தென்னேகேன, மேற்சொல்லியவர்களிடையே தென்னேகேனேவந்த, தொன் கிசுலஸ் அபேவிக்காரும் சிலபேர்களும் உரித்துபேசும் தெக்கிகளே; கிழக்கு-அத்தாஉடபத்திறனகே தொன் அந்திரிகம சிலபேர்களும் உரித்துபேசும் கொங்கனுவேகேன, தம்பாலஉடைய எல்லை, அரசாட்சிக்குள்ள கொடவெல்லுகேகேன; தெற்கு-தம்பகலஉடைய எல்லை; மேற்கு-தம்பகலஉடைய எல்லை, வடக்கு-மேற்கே புஞ்சி அப்புலம் சிலபேர்களும் உரித்துபேசும் தொம்பகல்வந்த.



Scale of 8 Chains to an Inch.

Situation : Urubokka village in Udugaha pattu of Morowak korale.

Lot.	Name of Land.	Extent. A. R. P.
64½	Dombagashena	6 1 35
106	Ambagahahenamukalana, Kadamudunemukalana, and Kochchiyahenemukalana	64 2 20
107	Ambagahahena	14 1 5
		<u>85 1 20</u>

Sheet O $\frac{15}{5, 6, 13, 14}$

Surveyor General's Office,
Colombo, October 25, 1900..

S. J. C. MORE,
for Surveyor-General.

V.

Lot.	Name of Land.	Extent. A. R. P.
6	Edandawalahena	4 0 31

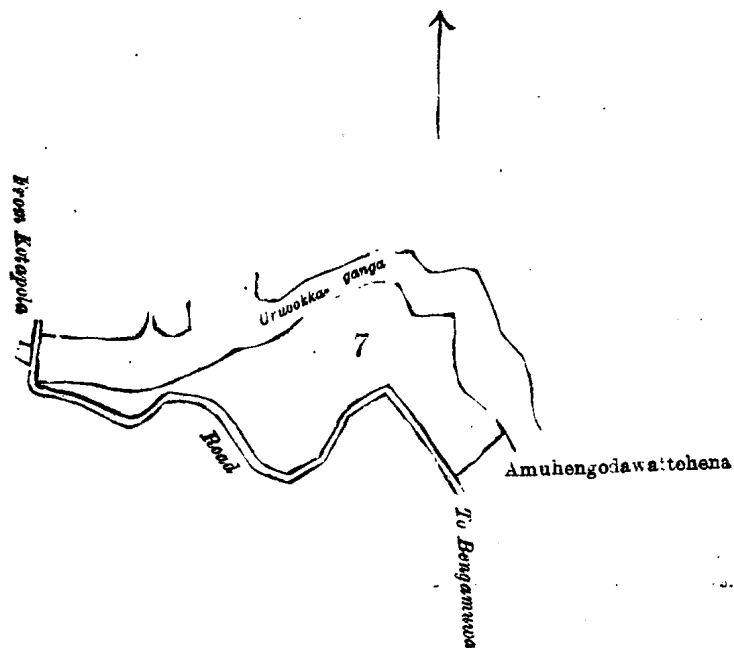
on sheet O $\frac{10}{53, 61}$, and bounded as follows : on the north by Urubokka-ganga ; on the east by Pattaraliyadda claimed by D. N. Abewikkrama and others, Polkoratnwa claimed by Madarahinge Babnwe and others ; on the south by Urubokka-ganga ; on the west by the Urubokka-ganga.

V.

O $\frac{10}{53, 61}$ සිතියම්පත්‍රයට අඩංගු වූ :-

ඛණ්ඩකර්මය.	ඉඩමේ නම.	විම්බරම. අ. රූ. ප.
6	ඊදන්ඩවලයේක	4 0 31

මෙම මාසිම—ලැහැරට ලැරුවොක්කේ ගඟද ; නැගෙනහිරට ඩී. ඇන්. අනෙවිකුම සහ තවත් අයවල් විසින් අයිතිවැසී කම් කියන පන්තරලියද්ද, මද්දාසින්ගේ බඩුවෙ සහ තවත් අයවල් විසින් අයිතිවැසී කම් කියන පොල්කොරවුවද ; දකුණට ලැරුවොක්කේ ගඟද ; බස්නාහිරට ලැරුවොක්කේ ගඟද.



Lot 7 called Amuhengoda, in extent 5A. 2R. 15P., situated in Urubokka village in Udngaha pattu of Morowak korale.

Sheet O $\frac{10}{53, 61}$

Surveyor-General's Office,
Colombo, July 28, 1900.

S. J. A. MORE,
for Surveyor-General.