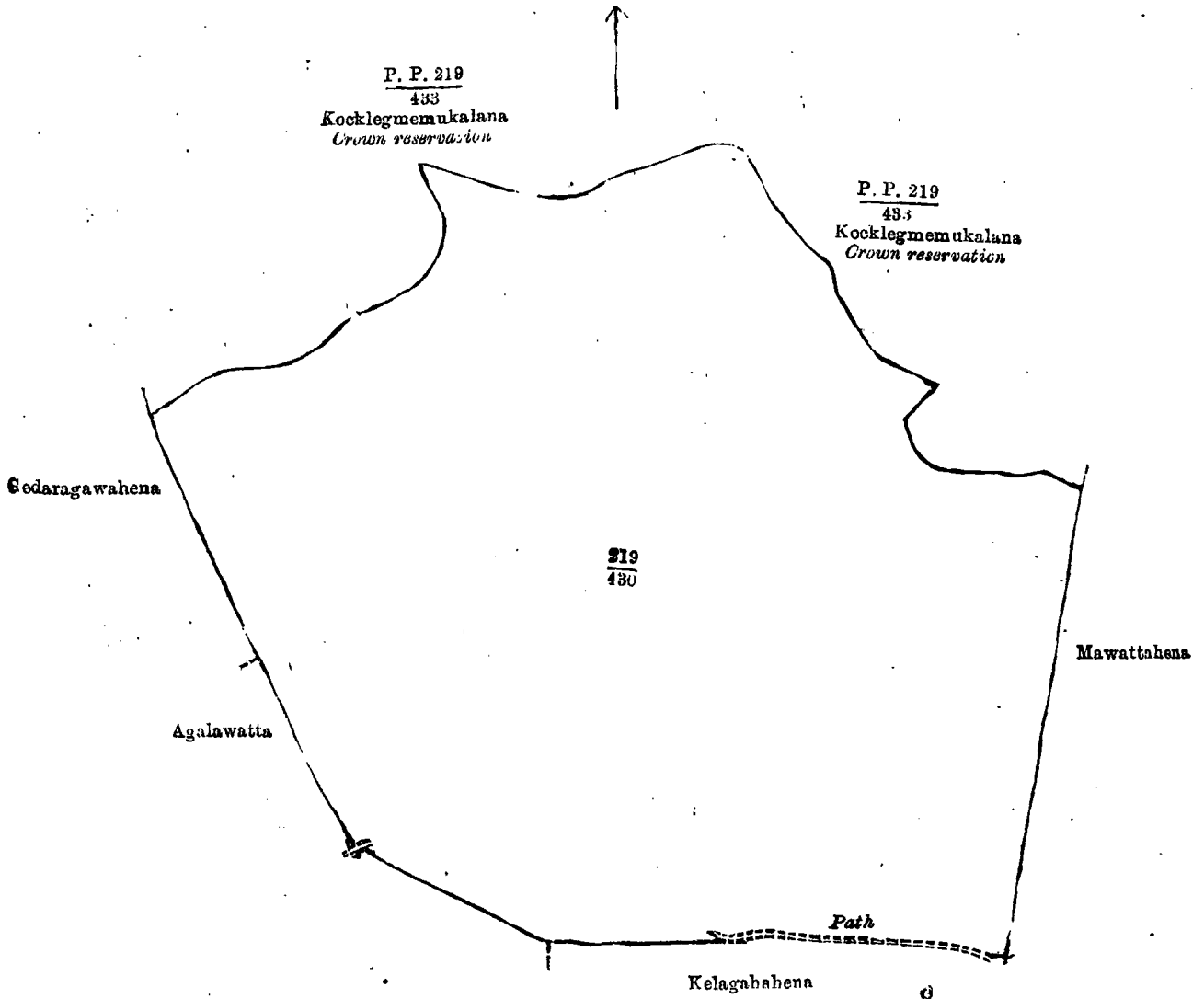


காணிகளின் விவரம்.

சயரகமுவை மாகாணம் இரத்தினபுரி டிஸ்திரிக்டைச் சேர்ந்த குறுவிட்டிக்கோட்டை மெத பத்துவையில் நுகதண்ட என்னும் கிராமத்திலுள்ள இதன் பின்னர்ச் சொல்லப்படும் காணிகள்:—

1. 25 ஏக்கரும் 35 பர்சஸ விசாலமுள்ள கொக்லெக்மேமூக்களானை என்னும் 219 ம இலக்கப்படத்தில் காண்கிற 430 ம இலக்கம்பெற்ற காணியின் எல்லை, வடக்கிலும் வடகிழக்கிலும்-219 ம இலக்கப்படத்தில் காண்கிற கொக்லெக்மேமூக்களானை என்னும் 433 ம இலக்கம்பெற்ற அரசாட்சியின் புரோசனத்துக்காக வைத்திருக்கும் காணி; கிழக்கில்-டப்ளிவு, பின்சொந்தாவும சிலரும் உரித்துப்பேசும் மாவத்தேகேனை; தெற்கில்-அடிப்பாறை, பி. அன்கிராவும் சிலரும் உரித்துப்பேசும் கேலக்கேனையும்; மேற்கில்-டபிள்யூ, பின்சொந்தா உரித்துப்பேசும் அளவத்தை, வீ. செத்துவாவும் சிலரும் உரித்துப்பேசும் தெற்காவாகேனையும்; வடகிழக்கில்-219 ம இலக்கப்படத்தில் காண்கிற கொக்லெக்மே மூக்களானை என்னும் அரசாட்சியின் புரோசனத்துக்காக வைத்திருக்கும் 433 ம இலக்கம்பெற்ற காணித்துண்டு.



Situation : Nugadanda village in Meda pattu of Kuruwiti korale.

Lot.	Name of Land.	Extent.
430	Kocklegmemukulana	A. R. P. 25 0 35

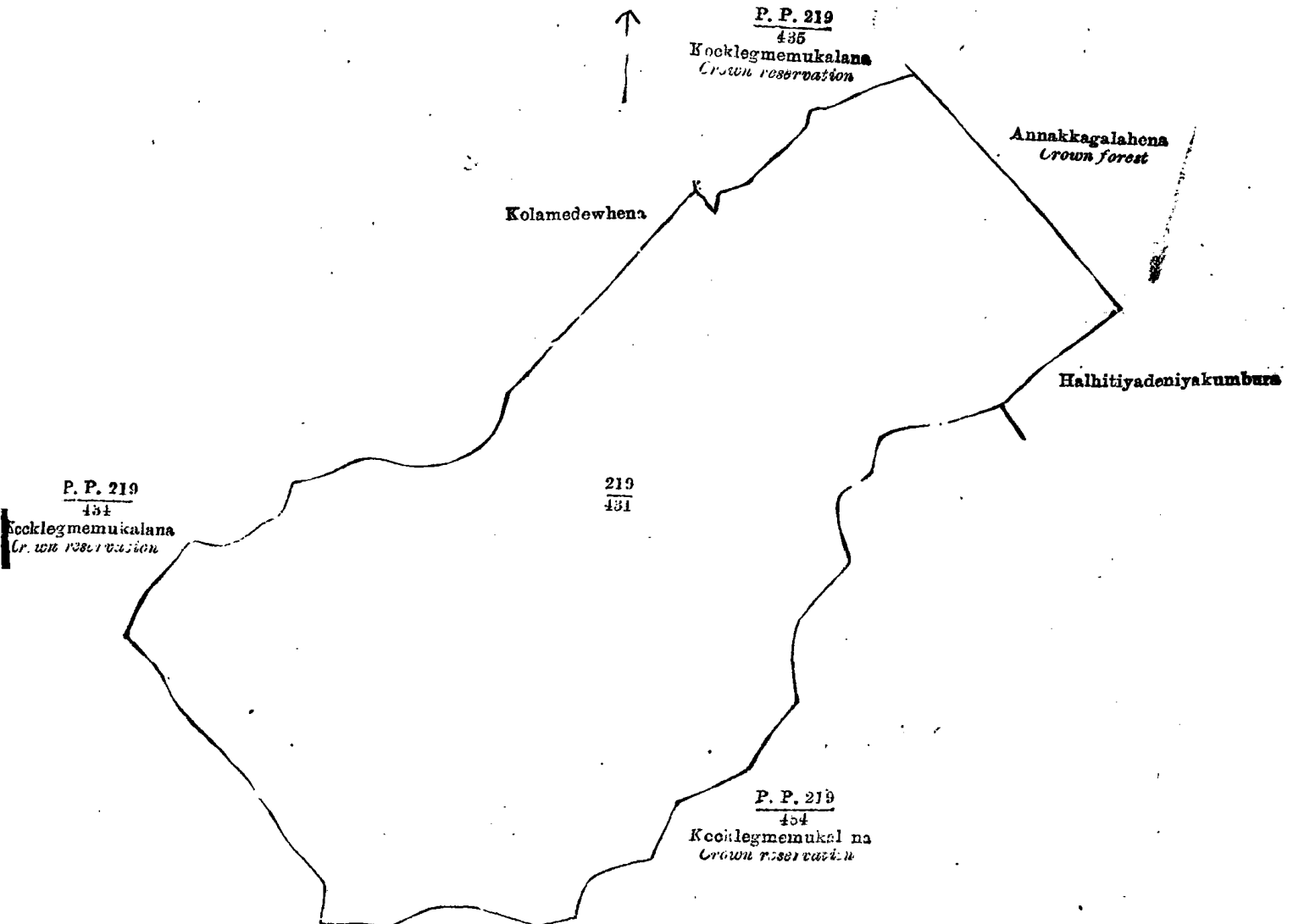
Surveyor-General's Office,
Colombo, January 9, 1901.

P. D. WARREN,
for Surveyor-General.

2. Lot No. 431 in preliminary plan No. 219 called Kocklegmemukalana, containing in extent 21 acres, and bounded on the north by ($\frac{P. P. 219}{435}$) Kocklegmemukalana Crown reservation, Annakkagalahena Crown forest; on the east by Halhitiyadeniyakumbura claimed by U. G. Kiribada and others, ($\frac{P. P. 219}{431}$) Kocklegmemukalana Crown reservation; on the south and west by ($\frac{P. P. 219}{434}$) Kocklegmemukalana Crown reservation; on the north-west by Kolamedewhena claimed by U. G. Hetuwa and others.

2. අක්කර 21ක් විසාලකම ඇති කොක්ලෙග්මෙමුකලාන කිසිදු කොමර් 219 දරන ප්ලාන් කඩදැසිලේ පෙන්නන කොමර් 431 දරන බිම්කවිටිම මායිම—උතුරට කොමර් 219 දරන ප්ලාන් කඩදැසිලේ පෙන්නන කොක්ලෙග්මෙමුකලාන කිසිදු අණවුලේ ප්ලාන්කරයට නිමකර තිබෙන කොමර් 435 දරන බිම්කවිටිම, අන්නකාලාහෙන කිසිදු රජ සන්නක මුකලාන; නැගෙනහිරට ජී. ජී. කිරිබඩා සහ තවත් අය අයිතිකම් කිසිදු හල්කිවිටිමදෙතික කුඹුර, කොමර් 219 දරන ප්ලාන් කඩදැසිලේ පෙන්නන කොක්ලෙග්මෙමුකලාන කිසිදු අණවුලේ ප්ලාන්කරයට නිමකරගත තිබෙන කොමර් 434 දරන බිම්කවිටිම; දකුණට සහ බස්නාහිරට කොමර් 219 දරන ප්ලාන් කඩදැසිලේ පෙන්නන කොක්ලෙග්මෙමුකලාන කිසිදු අණවුලේ ප්ලාන්කරයට නිමකරගත තිබෙන කොමර් 434 දරන බිම්කවිටිම සහ උතුරු බස්නාහිරට ජී. ජී. හේතුවා සහ තවත් අය අයිතිකම් කිසිදු කොලොරෙවිටිමයන්.

2. 21 ஏக்கர் விசாலமுள்ள கொக்லெகமேமுகலானை என்னும் 219 ம இலக்கப்படத்தில் காண்கிற 431 ம இலக்கம்பெற்ற காணியின் எல்லை: வடக்கில்-219 ம இலக்கப்படத்தில் காண்கிற கொக்லெகமேமுகலானை யென்னும் அரசாட்சியின் புரோசனத்துக்காக வைத்திருக்கும் 435 ம இலக்கம்பெற்ற காணித்துண்டு, அன்னக்காலைகளை என்னும் முடிக்குரிய மூக்கலானை; கிழக்கில்-யூ. ஜி. கிரிபடாவும் சிலரும் உரித்துப்பேசும் அல்கிடடியதெனியதும்புற 219 ம இலக்கப்படத்தில் காண்கிற கொக்லெகமேமுகலானை என்னும் அரசாட்சியின் புரோசனத்துக்காக வைத்திருக்கும் 434 ம இலக்கம்பெற்ற காணித்துண்டு; தெற்கிலும் மேற்கிலும்-219 ம இலக்கப்படத்தில் காண்கிற கொக்லெகமேமுகலானை என்னும் அரசாட்சியின் புரோசனத்துக்காய் வைத்திருக்கும் 434 ம இலக்கம்பெற்ற காணி; வடமேற்கில்-யூ. ஜி. சேத்துவாவும் சிலரும் உரித்துப்பேசும் கொளமெடனுகேனை.



Situation : Nugadanda village in Meda pattu of Kuruwiti korale.

Lot.	Name of Land.	Extent.		
		A.	R.	P.
331	Kocklegmemukalana	21	0	0

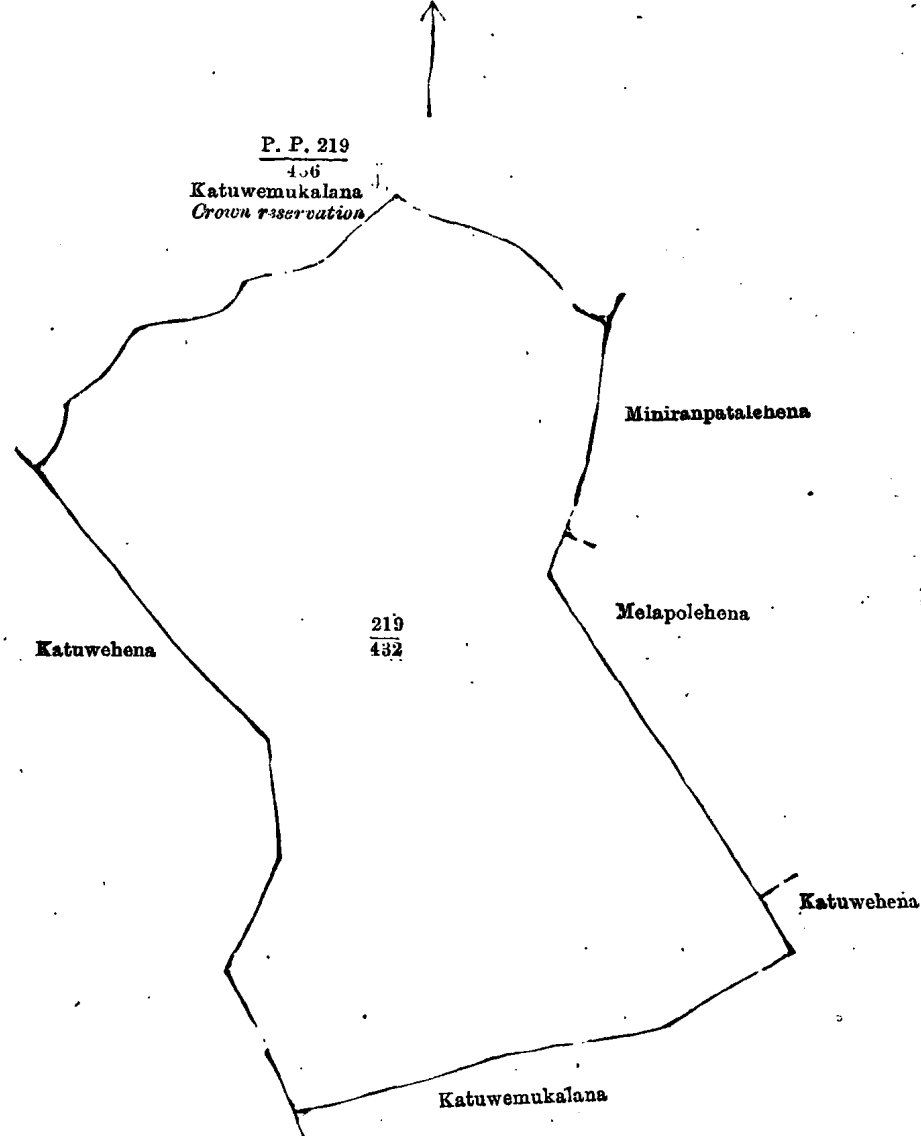
Surveyor-General's Office,
Colombo, January 9, 1901.

P. D. WARREN,
for Surveyor-General.

3. Lot No. 432 in preliminary plan No. 219 called Katuwemukalana, containing in extent 15 acres 3 roods 13 perches, and bounded on the north by (P. P. 219)⁴³⁶ Katuwemukalana Crown reservation; on the east by Miniranpatalehena claimed by U. Rankira and others, Melapolehena claimed by U. Rankira and others, Katuwehena claimed by U. Kiribada and others; on the south by Katuwemukalana claimed by W. G. Hetuwa and others; and on the west by Katuwehena claimed by U. Rankira and others.

3. අක්කර 15, රූඩ් 3, පර්ච් 13 විෂාලකම ඇති කවුලේඉකලාන කිසක කොමිමර 219 දරන පලාන කඩදැසිමේ පෙතිසක කොමිමර 432 දරන බිම්කවිසම මාසිම්—උතුරට කොමිමර 219 දරන පලාන කඩදැසිමේ පෙතිසක කවුලේඉකලාන කිසක ආණ්ඩුවේ ප්‍රයෝජනමට නිමකර තිබෙන කොමිමර 436 දරන බිම්කවිසම; නැගෙනහුරට යු. රත්නීර සහ නවත් අය අයිතිකම් කිසක මිනිරත්පතලේයෙන, යු. රත්නීර සහ නවත් අය අයිතිකම් කිසක මැලපොලෙන, යු. කිරිබඩා සහ නවත් අය අයිතිකම් කිසක කවුලේයෙන; දකුණට වඩලිම්. ජී. ගේතුලා සහ නවත් අය අයිතිකම් කිසක කවුලේ ඉකලාන සහ මෙකනුරට යු. රත්නීර සහ නවත් අය අයිතිකම් කිසක කවුලේයෙන.

3. 15 ஏக்கரும் 3 ஸாட்டும 13 பர்சஸ் விசாலமுள்ள கட்டுவேழமக்களானே என்னும் 219 ம் இலக்கப்படத்தில் காண்கிற 432 ம இலக்கமடபற்ற காணித்துண்டின் எல்லை; வடக்கில்-219 ம இலக்கப்படத்தில் காண்கிற கட்டுவேழமக்களானே என்னும் அரசாட்சியின் புரோசனத்துக்காக வைத்திருக்கும் 436 ம் இலக்கமடபற்ற காணித்துண்டு; கிழக்கில்-யூ. ரண்கிராமும சிலரும் உரித்துப்பேசும மீனீரனபத்தளேகேனை, யூ. நங்கிராமும சிலரும் உரித்துப்பேசும மெலப்பொளேகேனை, யூ. கிரிபடாவும சிலரும் உரித்துப்பேசும கட்டுவேகேனை; தெற்கில்-டப்லிவு. ஜி. ஏத்துவாவும சிலரும் உரித்துப்பேசும கட்டுவேழமக்களானே; மேற்கில்-யூ. நங்கிராமும சிலரும் உரித்துப்பேசும கட்டுவேகேனை.



Situation : Nugadanda village in Meda pattu of Kuruwiti korale.

Lot.	Name of Land.	Extent.
...	...	A. R. P.
432	Katuwehena	15 3 13

Surveyor-General's Office.
Colombo, January 9, 1901.

P. D. WARREN,
for Surveyor-General.