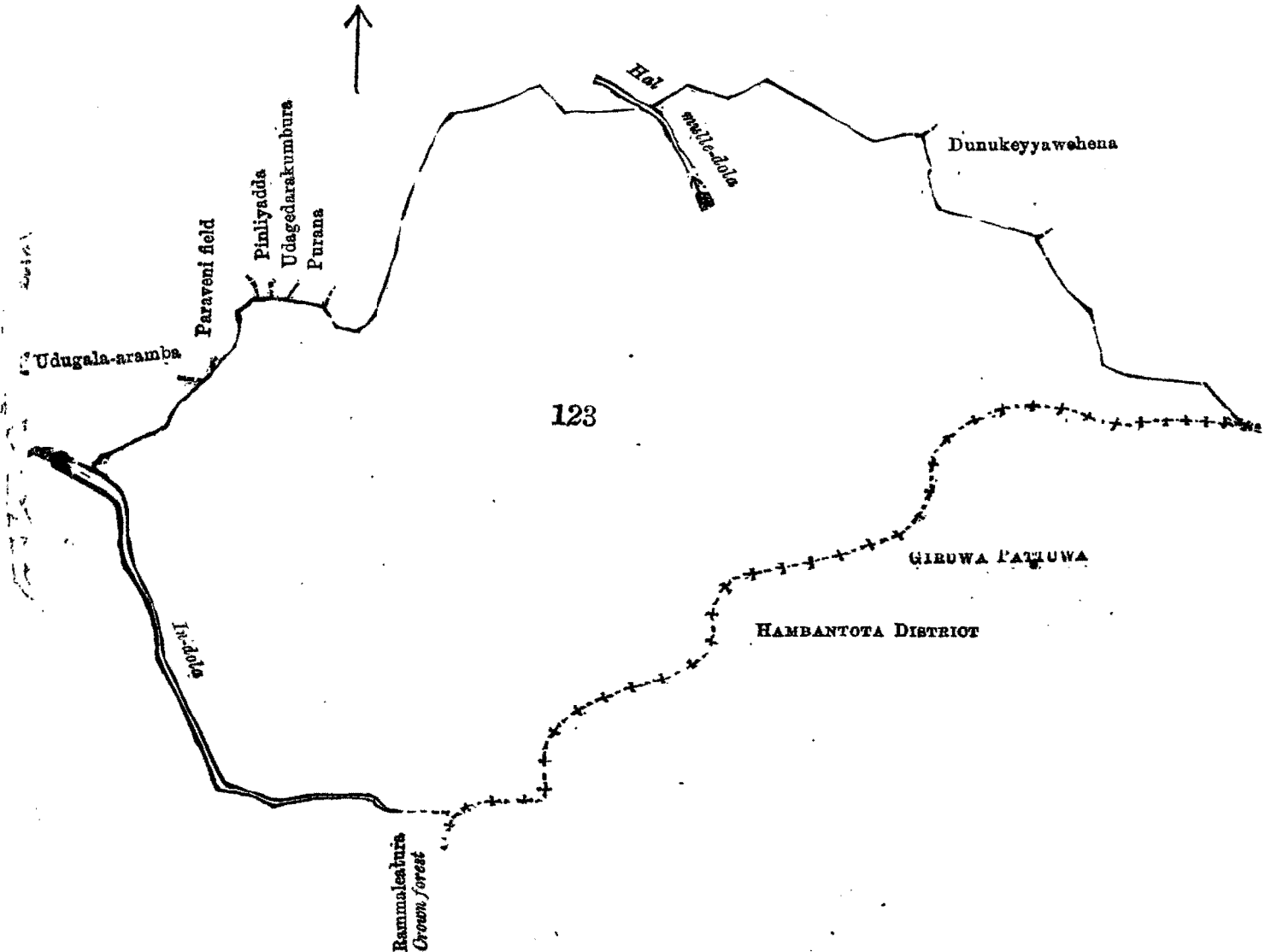


சொல்லப்பட்ட காணிகளின் விபரம்.

தென் மாகாணத்தின் மாத்துறை டித்றிககில் மொறவக்கோறனையைச்சேர்ந்த தம்பயால என்னும கிராமத்திலுள்ள இதன்கிழ சொல்லப்படும் துண்டுகள் அதாவது, இத்தோடணைத்துக் குறிககப்படும் உறுதிப்படுத்திய டாப்புுகளில் விவரிக்கப்பட்டிருக்கின்றன :—

I.

357 ஏக்கர் 1 றூட் விசாலமுள்ள 0 $\frac{15}{21, 29}$ ம படததில காட்டியிருக்கும் ரம்மலேஅத்தார யென்று பொதுவாய்ச் சொல்லப்படுகிற அலலது அறியப்படுகிற 123 ம இலக்க காணிததுண்டின் எல்லையாவன : வடக்கு-பத்தினுயககே கொததனும சிலபேர்களுக்குமுடைய உடுகலஅறம்ப, முஜபுஸ் யத்தெகிகே தொன் பேதிரிகம சிலபேர்களுக்குமுடைய கட்டவித்தமுள்ளேகும்புர, தம்பயால கோவிலுடைய பின்னியத்த, உடுகலகே லுவிசம சிலபேர்களுக்குமுடைய உடுகதாரகும் புர, உடுகலகே அதெசம சிலபேர்களுக்குமுடைய புரன, மேற்சொல்லியவர்கள் உரிததுபேசும கல்லெனேகேன, மேற்சொல்லியவர்கள் உரிததுபேசும பத்தங்கிகஸ்வத்தேகேன, மேற்சொல்லியவர்கள் உரிததுபேசும அங்குறுமெலேகோடகேன, மேற்சொல்லியவர்கள் உரிததுபேசும கறகோடவத்தேகேன, கந்தேகே கிரிஅப்புவும சிலபேர்களும உரிததுபேசும பீல்வேதொலேகேன, மேற்சொல்லியவர்கள் உரிததுபேசும வத்தேகேன, மேற்சொல்லியவர்கள் உரிததுபேசும அன்னுலிகலகேன, லிரிவர்தன வியனகே அந்திரிகம சிலபேர்களும உரிததுபேசும ஹொறகென்கொடகேன, மேற்சொல்லியவர்கள் உரிததுபேசும வெறலுமுள்ளேகேன, மேற்சொல்லியவர்கள் உரிததுபேசும ஹல்வினளேகேன, மேற்சொல்லியவர்கள் உரிததுபேசும துனுகெய்யாவேகேன; கிழக்கு-வன்னிகே வத்துகாமியும சிலபேர்களும உரிததுபேசும துனுகெய்யாவேகேன, கன்காணிகமகே தொன் சிமனும சிலபேர்களும உரிததுபேசும நாவலேகேன, மேற்சொல்லியவர்கள் உரிததுபேசும ஏறன்காகேன, மேற்சொல்லியவர்கள் உரிததுபேசும மாறுவேகேன; தெற்கு-மாத்துறை டிஸ்திரிகக்குடைய எல்லை, இன்தொல; மேற்கு-இன்தொல.

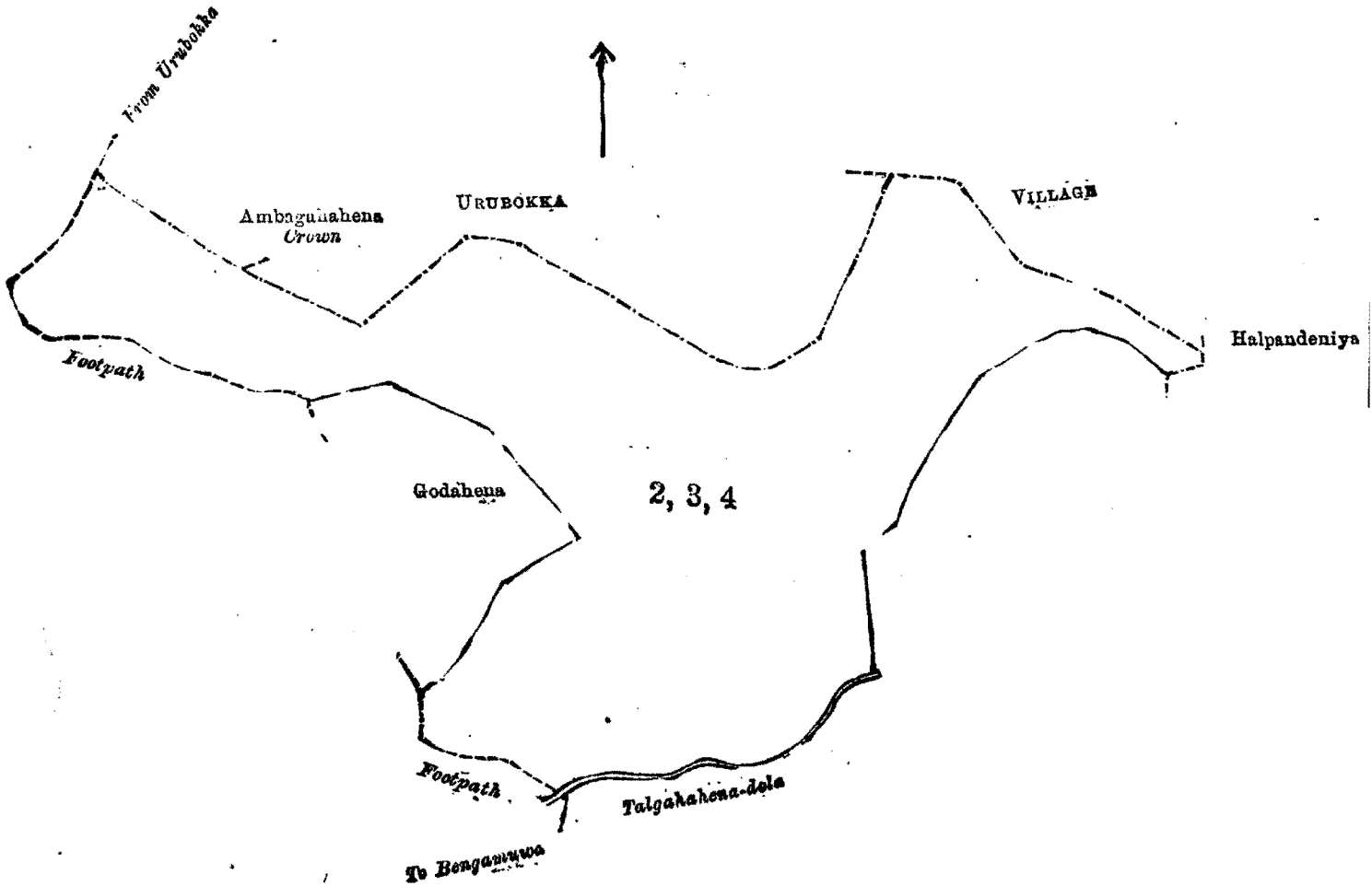


Lot 123 called Rammaleatura, in extent 357A. 1R. 0P., situated in Dampahala village in Udugaha pattu of Morowak korale.

Surveyor-General's Office,
Colombo, July 23, 1900.

Sheet O $\frac{15}{21, 29}$

S. J. C. MORE,
for Surveyor-General.



Scale of 8 Chains to an Inch.

Situation : Dampahala village in Udugaha pattu of Morowak korale.

Lot.	Name of Land.	Extent. A. R. P.
2	Talagahahenamukalana, Kandamuwakandemukalana ...	25 0 15
3	Godawellunkehena ...	9 0 30
4	Milladolahena, Dikhena ...	14 2 30
		48 3 35

Surveyor-General's Office,
Colombo, October 25, 1900.

Sheet O $\frac{15}{5, 6, 13, 14}$

S. J. C. MORE,
for Surveyor-General.

III.

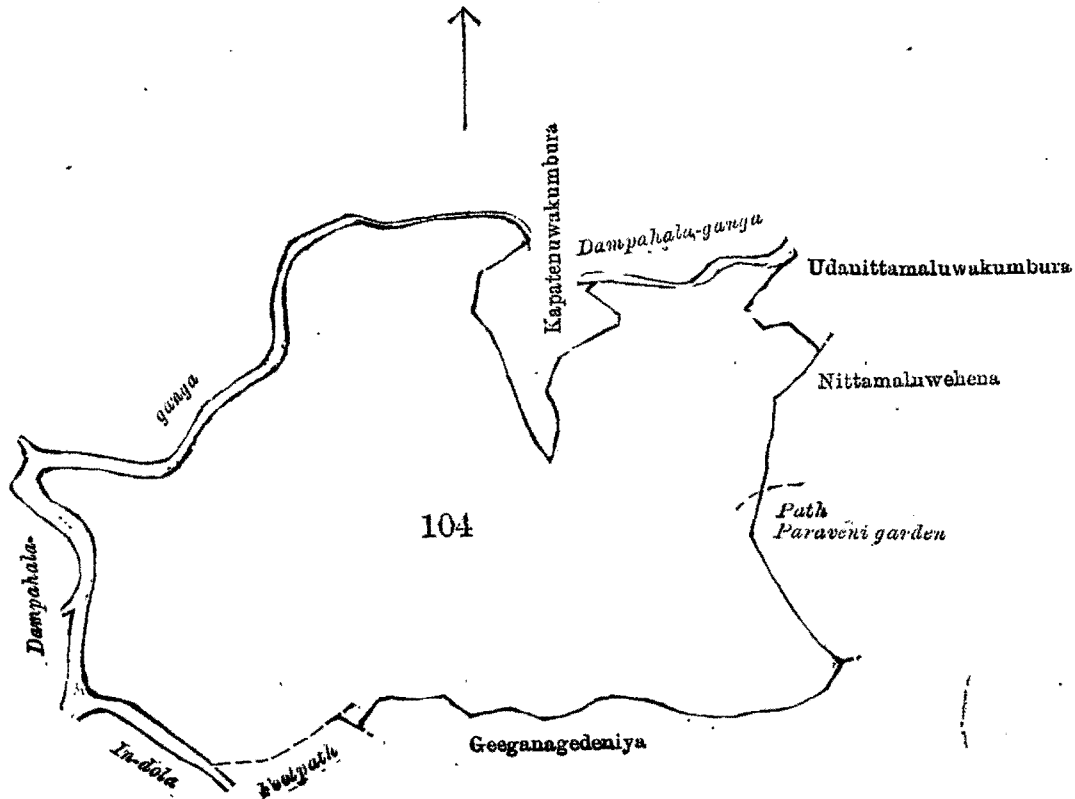
Lot 104 on sheet O $\frac{15}{21, 29}$, called or known as Boraluketiyehena, &c., in extent 41 acres 3 roods and 32 perches; and bounded on the north by the Dampahala-ganga, Kapatenuwakumbura belonging to Alutge Don Dines and others, the Dampahala-ganga; on the east by Udanittamuluwekumbura belonging to Munwattege Babehami and others, Nittamaluwehena claimed by ditto, Gedarawatta belonging to ditto, Pahalawatta belonging to ditto; on the south by Giganagedeniya belonging to Giganage Garuhami and others, the footpath from Pasgoda to Dampahala, the Indola; on the west by the Dampahala-ganga.

III.

අක්කර 41කුත් රූඩ් 3කුත් පර්ච්ස් 32ක් හිමිකරම ඇති සාමාන්‍යවසයෙහි බොරළිකැවියේ ගේන සහ තවත් ගේන්ද කිහිප කොසොත් ඒ නම්වලින් දැනගත හිමිකර O $\frac{15}{21, 29}$ ශීර්ෂමපත්‍රයේ 104 වෙනි හිමිකර්මයට මාසිම :-
 උතුරට දම්පහල ගඟද, අළුත්ගේ දොන් දිනෙස්ට සහ තවත් අසවළුන්ට අයිති කපාකැන්කකුඹුරද, දම්පහල ගඟද; නැගෙනහිරට මුත්තේගේ බලබසාමට සහ තවත් අසවළුන්ට අයිති උඩහිත්තමළුඹේ කුඹුරද, එම අසවල් විසින් අයිති වාසිකම් කිහිප හිත්තමළුඹේගේනද, එම අසවළුන්ට අයිති ගෙදරවත්තද, එම අසවළුන්ට අයිති පහලවත්තද; දකුණට ගිගණගේ ගරුසාමට සහ තවත් අසවළුන්ට අයිති ගිගණගේ දෙහියද, පස්ගොඩ සිටිදම්පහලට සහ අභිපාරද, ඉන්දොලද බස්නාහිරට දම්පහල ගඟද.

III.

41 ஏக்கர் 3 ஸ்டாட் 32 பர்சஸ் விசாலமுள்ள 0 $\frac{15}{21, 29}$ ம படததில காட்டியிருக்கும் பொற லுகெட்டியேகேன இன்னும் சிலதுகளும என்று பொதுவாய்ச் சொல்லப்படுகிற அல்லது அரிய ப்படுகிற 104 ம இலக்க காணிததுண்டின் எல்லையாவன: வடக்கு-தம்பகலகங்க, அலுதகே தொ ன் தினெசும சிலபேர்களுக்குமுடைய கப்பாடுதலுவகும்புர, தம்பகலகங்க; கிழக்கு-முன்வத் தேகே பபேகாமியும் சிலபேர்களுக்குமுடைய உடனித்தமலுவேகும்புர, மேற்சொல்லியவர்கள் ஊரித்துபேசும நித்தமலுவேகேன, மேற்சொல்லியவர்களுடைய செதறவதத, மேற்சொல்லியவர் களுடைய பகலவத்த; தெற்கு-கிகனகே கறுகாமியும் சிலபேர்களுக்குமுடைய கிகனகேதெ னிய, பஸ்கொடயிலிருந்து தம்பகலகங்குபோகும் அடிபாதை, இன்டொல; மேற்கு-தம்பகலகங்க.



Scale of 8 Chains to an Inch.

Lot 104 called Boraluketiyehena, &c., in extent 41A. 3R. 32P., situated in Dampahala village in Udugaha pattu of Morowak korale.

Surveyor-General's Office,
Colombo, October 11, 1900.

Sheet O $\frac{15}{21, 29}$

S. J. C. MORE,
for Surveyor-General.