

The Ceylon Government Gazette,

PART III.

THURSDAY, APRIL 4, 1901.

NOTICES UNDER THE WASTE LANDS ORDINANCES.

[Notice under "The Waste Lands Ordinances, 1897, 1899, and 1900."]

TAKE notice, that unless within three months from the 15th day of March, 1901, the persons, if any, who claim any interest in the lands hereinafter mentioned in any one or more of such lands, appear before the Special Officer appointed under section 28 of Ordinance No. 1 of 1897 at his office at Matara and make claim to the said lands or any of them or to some interest therein:

Such Special Officer, in pursuance of the powers vested in him by Ordinance No. 1 of 1897, will declare by writing under his hand that the said lands or such of them, as to which no claim has been made, are the property of the Crown.

J. P. LEWIS,
Special Officer.

Description of Lands referred to.

The following lots, situated in (the village of Idandukita in the Morowak korale of the Matara District, in the Southern Province, as described in the annexed certified tracings:—

I.
Preliminary plan 25.

Lot.	Name of Land.	Extent.			Lot.	Name of Land.	Extent.		
		A.	R.	P.			A.	R.	P.
64d	Mapanapedeniya	...	0	0 11	72	Maragahadeniya, &c.	...	10	1 14
64g	Do.	...	0	0 18	73	Medagodapatana	...	1	0 28
64h	Do.	...	0	0 22	74	Do.	...	0	1 15
64i	Do.	...	0	0 15	78	Pitadeniya	...	0	1 5
64j	Do.	...	0	0 12	79	Akurantudawamedagoda	...	18	3 23
64k	Do.	...	0	0 3	80	Peeladeniya	...	0	2 4
64l	Do.	...	0	0 10	80a	Do.	...	0	0 10
64m	Do.	...	0	0 16	80b	Do.	...	0	0 17
65	Mapanapehena	...	1	3 35					
66	Mapanapedeniya	...	0	3 35					
67	Mapanapehena, &c.	...	62	3 30					
71	Maragahadeniyamedagoda	...	4	2 20					
								102	3 23

on sheet O-¹⁴/_{5, 13}, and bounded as follows: on the north by Mapanapedeniya sold by Crown to D. A. Weerasuriya (T. P. 166,715), Mapanapewatta belonging to Rubasingamage Don Bastian, Mapanapehena sold by Crown to Rubasingamage Don Bastian (T. P. 164,376), Mapanapewatta belonging to ditto, Mapanapehena sold by Crown to ditto (T. P. 164,376), Mapanapehena belonging to ditto, Mapanapedeniya sold by Crown to D. A. Weerasuriya (T. P. 166,715), Mapanapekumburuyaya claimed by Don Hendrick Rupasinha and others, Mapanapedeniyakumbura sold by Crown to Don Hendrick Rupasinha (T. P. 155,751), Mapanapedeniyakumbura sold by Crown to D. E. Siriwardana (T. P. 155,751), Mapanapedeniyakumbura sold by Crown to Don Hendrick Rupasinha (T. P. 171,840); on the east by Mapanapedeniyakumbura sold by Crown to Don Hendrick Rupasinha (T. P. 171,839); on the south by the Gansabhawa path from Morowaka to Hinidum pattuwa; on the west by the village limit of Banagala.

විෂි 1901 ක්වු මාර්තු මස 15 වෙනි දින පවත් වූත් මාසයක් ඇතුළතදී මෙහි පහත දක්වන ඉඩම්වලට නොමොක් ඉන් එකකට නොමොක් වැඩිගණකකට යම් අයිතිවාසිකමක් තිබෙන යම් අයෙක් ඇත්නම් එ අය විසින් වෂි 1897 කේ නොමර 1 කේ ආඥාපණයේ 28 වෙනි වගන්තියේ ප්‍රකාරයට පත්කරගැනුණු විලෙස මන්ත්‍රීශ්‍රීරභානන්තාන්තේ මාතර කන්තෝරුවේදී උත්තාන්තේ ඉදිරිපිටට ඇති පෙහිසිට එක් ඉඩම්වලට නොමොක් ඊට ඇති යම් පනාටසකට කිසි අයිතිවාසිකමක් පෙන්වා සිටින්නට නොයෙදුනොත්, එක් විලෙස මන්ත්‍රීශ්‍රීරභානන්තාන්තේ වෂි 1897 කේ නොමර 1 කේ ආඥාපණයෙන් ලැබී තිබෙන බලයේ ප්‍රකාරයට, අයිතිවාසිකම් නොතිබු එක් ඉඩම් එක්කෝ එකින අයිතිවාසිකමක් ගෙණ හැරදක්වන්නට නොයෙදුන සෑම ඉඩම් රජසන්නක ඉඩම් හැරියට උත්තාන්තේ අත්සන ඇති ලියවිලිකිත් උත්තාන්තේ විසින් ප්‍රකාශ කරණ බව මෙහි දැනගත යුතුයි.

ඉඩම්වල තොරතුරු. විලෙස මන්ත්‍රීශ්‍රීරභානන්තාන්තේ.

දකුණු පලාතට අයිති මාතර දිස්ත්‍රික්කේ මොරවත්තෝරලේ ඊදමුකිත යන ගම පිහිටා තිබෙන මීට අමුනාපු සහතික සිතියම්වල පෙහිසක මෙහි පහත දක්වන බිම්කවිටි, එනම්:—

I.

O ¹⁴/_{5, 13} සිතියම්පත්‍රයේ අඩංගු:— සිතියම 25.

බිම්කවිටිය.	ඉඩමේ නම.	බිම්කරම.			බිම්කවිටිය.	ඉඩමේ නම.	බිම්කරම.		
		අ.	රු.	ප.			අ.	රු.	ප.
64d	මාපනාපේදෙහිය	0	0 11	72	මාරගහදෙහිය සහ තවත් දෙහියද	10	1 14	
64g	එම	...	0	0 18	73	මැදපොඩපහක ...	1	0 28	
64h	එම	...	0	0 22	74	එම	0	1 15	
64i	එම	...	0	0 15	78	පිටදෙහිය	0	1 5	
64j	එම	...	0	0 12	79	අකුරන්තුවාඩාමැදපොඩ	18	3 23	
64k	එම	...	0	0 3	80	පිල්ලකේනේදෙහිය	0	2 4	
64l	එම	...	0	0 10	80a	එම	0	0 10	
64m	එම	...	0	0 16	80b	එම	0	0 17	
65	මාපනාපේදෙහිය	1	3 35					
66	මාපනාපේදෙහිය	0	3 35					
67	මාපනාපේදෙහිය සහ තවත් තේන්ද	62	3	30					
71	මාරගහදෙහියමැදපොඩ	...	4	2 20					
							102	3 23	

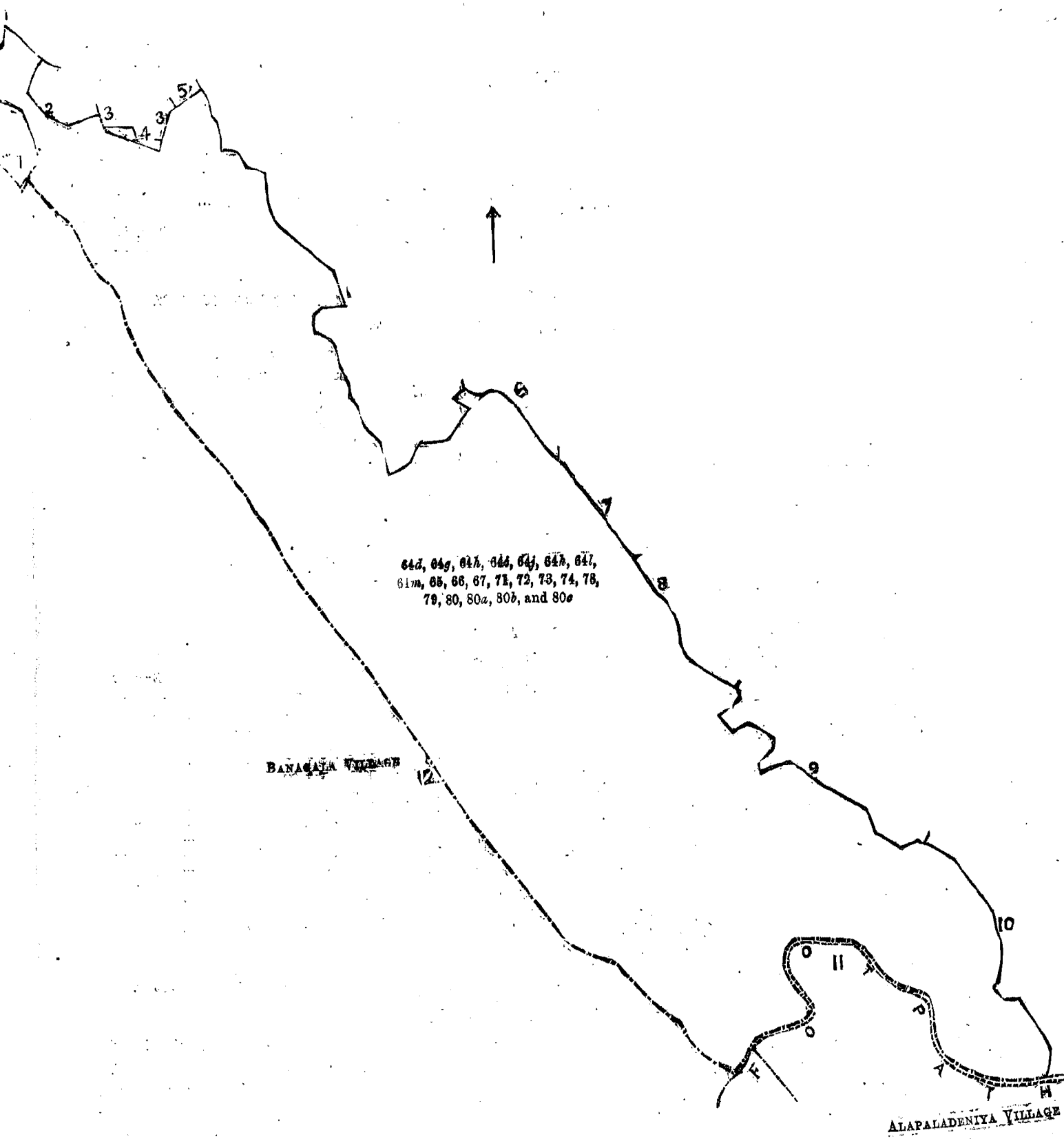
தென் மாகாணத்தின் மாத் துறை டிஸ்திரிக்டில் மொறவக்கோறளையேச்சேர்ந்த ஈதன்டு கிட்ட எனனும கிராமத்திலுள்ள இதன் கீழ் சொல்லப்படும் துண்டுகள், அதாவது : இத்தோட ணைத்துக் குறிக்கப்பட்டு உறுதிப்படுத்திய டாப்புகளில் விவரிக்கப்பட்டிருக்கின்றன :—

I.

பிர மபடத்த இலக்கம் 25.

துண்டு.	காணியினது பெயர்.	விசாலம். அ. து. ப.	துண்டு.	காணியினது பெயர்.	விசாலம். அ. து. ப.
64d ...	மாபனபேதெனிய	0 0 11	72 ...	மாறாககதெனிய இன்னும் சில துகளும்	10 1 14
64g ...	ஹை	0 0 18	73 ...	மெதகொடபத்தன	1 0 28
64h ...	ஹை	0 0 22	74 ...	ஹை	0 1 15
64i ...	ஹை	0 0 15	78 ...	பிட்டதெனிய	0 1 5
64j ...	ஹை	0 0 12	79 ...	அக்குறன் தூடாவமெதகொட	18 3 23
64k ...	ஹை	0 0 3	80 ...	பீலகேகேதெனிய	0 2 4
64l ...	ஹை	0 0 10	80a ...	ஹை	0 0 10
64m ...	ஹை	0 0 16	80b ...	ஹை	0 0 17
65 ...	மாபனபேகேன	1 3 35			
66 ...	மாபனபேதெனிய	0 3 35			
67 ..	மாபனபேகேன இன்னும் சில துகளும்	62 3 30			102 3 23
71 ...	மாறாககதெனியேமெசொட	4 2 20			

O $\frac{14}{5, 13}$ அளவுக் கடதாசியின் எல்லை, வடக்கு-உ. எ. வீறசூரியக்கு அரசாட்சியாரால் விற்கப்பட்டிருக்கும் மாபனபேதெனிய (T. P. 166,715), துவசின்சமகே தொன் வஸ்தியனுடைய மாபனபேவத்த, துவசின்சமகே தொன் வஸ்தியனுக்கு அரசாட்சியாரால் விற்கப்பட்டிருக்கும் மாபனபேகேன (T. P. 164,376), மேற்சொல்லியவனுடைய மாபனபேவத்த, மேற்சொல்லியவனுக்கு அரசாட்சியாரால் விற்கப்பட்டிருக்கும் மாபனபேகேன, (T. P. 164,376), மேற்சொல்லியவனுடைய மாபனபேகேன, டி. எ. வீறசூரியக்கு அரசாட்சியாரால் விற்கப்பட்டிருக்கும் மாபனபேதெனிய (T. P. 166,715), தொன் ஹென்திரிக் தூபசிக்கும சிலபேர்களும உரித்துபேசும மாபனபேகும்புறயாய, தொன் ஹென்திரிக் தூபசிங்கக்கு அரசாட்சியாரால் விற்கப்பட்டிருக்கும் மாபனபேதெனியேகும்புர (T. P. 155,751), டி. இ. சிரிவர்தனுக்கு அரசாட்சியாரால் விற்கப்பட்டிருக்கும் மாபனபேதெனியேகும்புர (T. P. 155,751); தொன் கென்திரிக் தூபசிங்கக்கு அரசாட்சியாரால் விற்கப்பட்டிருக்கும் மாபனபேதெனியேகும்புர (T. P. 171,840); கிழக்-தொன் ஹென்திரிக் தூபசிங்கக்கு அரசாட்சியாரால் விற்கப்பட்டிருக்கும் மாபனபேதெனியேகும்புர (T. P. 171,839); தெற்கு-மொறவக்கிளிருந்து இனிதுன்பத்துவுக்குபோசும கம்ஸவாபாதை; மேற்கு-பாலாகுலுடைய எல்லை,



Scale of 8 Chains to an Inch.

Sheet 0 $\frac{14}{5, 13}$

Surveyor-General's Office,
Colombo, November 10, 1900.
634

S. J. C. MORE,
for Surveyor-General.

Description of Lots.

Preliminary plan 25.

Situation : Edandukita village in Palle pattu of Morowak korale.

Lot.	Name of Land.	Extent.			Lot.	Name of Land.	Extent.		
		A.	R.	P.			A.	R.	P.
64d	Mapanapedeniya	0	0	11	72	Maragahadeniya, &c.	10	1	14
64g	Do.	0	0	18	73	Medagodapatana	1	0	28
64h	Do.	0	0	22	74	Do.	0	1	15
64i	Do.	0	0	15	78	Pitadeniya	0	1	5
64j	Do.	0	0	12	79	Akurantudawamedagoda	18	3	23
64k	Do.	0	0	3	80	Peelahlenadeniya	0	2	4
64l	Do.	0	0	10	80a	Do.	0	0	10
64m	Do.	0	0	16	80b	Do.	0	0	17
65	Mapanapehena	1	3	35					
66	Mapanapedeniya	0	3	35			102	3	23
67	Mapanapehena, &c.	62	3	30					
71	Maragahadeniyamedagoda	4	2	20					

Description of Boundaries of the Block comprising Lots Nos. 64d, 64g, 64h, 64i, 64j, 64k, 64l, 64m, 65, 66, 67,

71, 72, 73, 74, 78, 79, 80, 80a, 80b, and 80c.

No.	Name of Land.	No.	Name of Land.
1	Mapanapedeniya	7	Mapanapedeniyakumbura
2	Mapanapewatta	8	Do.
3	Mapanapehena	9	Do.
4	Mapanapewatta	10	Do.
5	Do.	11	A footpath
6	Mapanapekumburuyaya	12	—

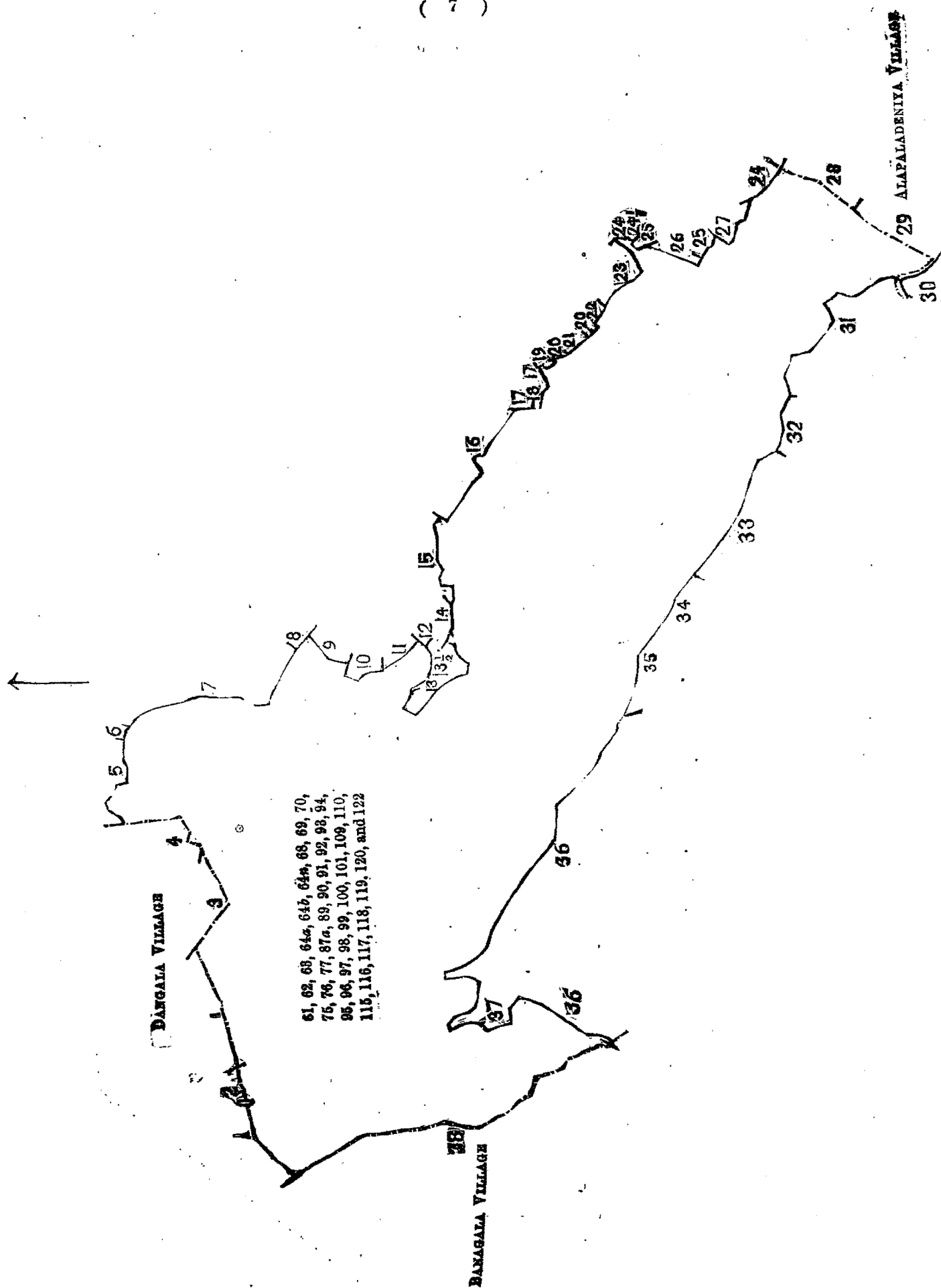
II.

Preliminary plan 25.

Lot.	Name of Land.	Extent.			Lot.	Name of Land.	Extent.		
		A.	R.	P.			A.	R.	P.
61	Boruppehena, &c.	12	1	36	95	Nayakeditchadeniya	1	0	19
62	Nayadolamukalana	2	0	35	96	Jambughashadeniya and Naya-			
63	Kitulhenadeniya	2	0	20		keditchadeniya	7	0	27
64a	Mapanapedeniya	0	0	4	97	Medagodahena	1	2	25
64b	Do.	0	0	13	98	Jambughashena, &c.	126	3	11
64c	Do.	0	0	2	99	Pitadeniya	0	1	26
68	Medagodapatana	1	1	5	100	Minimuladeniya	2	2	30
69	Medagodahenadeniya	0	2	15	101	Boruppahenadeniya	1	0	31
70	Mapanapeditadeniya	0	2	11	109	Pitawiladeniya	0	1	37
75	Pitadeniya	0	2	0	110	Pitawilahena	3	1	24
76	Do.	0	3	38	115	Uropennahenagoda	5	1	20
77	Medagodapatana	1	1	27	116	Galwaladeniya, Mahawiladeniya	10	1	2
87a	Mapanapedeniya	0	0	10	117	Mahawilahena	48	1	4
88	Palagaladeniya	0	2	15	118	Medagodahena	0	0	10
90	Palagalahena, Ihalakadirandela-				119	Mahawilamedagoda	2	3	0
	hena	36	0	30	120	Udanayakakumburadeniya	0	1	32
91	Ihalakadirandoladeniya	0	3	10	122	Mahawilamedagoda	15	0	16
92	Kadirandolahenadeniya	2	1	35					
98	Kadirandolahena, &c.	55	0	22			345	2	3
94	Ihalanayakeditchadeniya	0	3	6					

on sheet O $\frac{14}{5, 13}$, and bounded as follows: on the north by the village limit of Dangala, Kadirandolahena belonging to Crown, Mahawilahena and Mahawiladeniya claimed by D. A. W. Dahanayaka and others, Udanayadeniya claimed by R. J. Don Lewis, Udanaikadeniya claimed by D. A. W. Ratnayaka and others, Udanaikakumbura sold by Crown to G. D. Samarawickrama (T. P. 166,699), Radakumbura claimed by Hewaradage Tonchiya and others, Ambagahakoratuwa belonging to Rubasingamage Don Mathes, Madoluwaliyadda belonging to ditto, Delgahawatta belonging to Rubasingamage Babehami, Delgahadeniya belonging to ditto, Pitawaladeniya sold by Crown to G. Wirakoon, Mudaliyar (T. P. 171,804), Pitawaladeniya belonging to Crown, Polelegederawatta belonging to Rubasingamage Balappu, Wattagawadeniya belonging to ditto, Galgodegaderawatta belonging to Batagodage Semanis and others, Paragahakoratuwa belonging to Rubasin Jayawardana Don Luwis, Siyambalagodagaderawatta belonging to Rubasin Jayawardana Don Hendrick and others, Tembiliwatta belonging to ditto, Minimullehena sold by Crown to Don Hendrick Rupasinha (T. P. 171,841), Minimullehena encroached upon by ditto, Minimullehena sold by Crown to Don Hendrick Rupasinha, Minimulleliyadda belonging to Gamaochhige Sidan and others, Gorokgahawatta belonging to R. J. Don Andiris, Boruppehena sold by Crown to Rubasin Jayawardana Don Karolis (T. P. 153,811), Boruppehena claimed by R. J. Don Carolis, Boruppehena belonging to ditto; on the east by the Udanayakakumburadola, Boruppehena encroached upon by D. J. R. Siriwardana and others, Magayahala, Boruppehena sold by Crown to ditto (T. P. 155,752), Boruppehena encroached upon by ditto, Boruppapitadeniya belonging to Rubasin Siriwardana Don Todoris, the Udanayakakumkuredola, the village limit of Alapaladeniya, Nayadolamukalana belonging to Crown; on the south by the Gansabhawa path from Morowaka to Kolubowitiyana, Mapanapedeniyakumbura sold by Crown to D. H. Rupasinha and others, (T. P. 171,839, T. P. 171,840, T. P. 155,751, and T. P. 171,804), Mapanapekumburayaya encroached upon by ditto, Mapanapedeniya sold by Crown to D. A. Wirasuriya (T. P. 166,715), Mapanapedeniya belonging to Crown, Mapanapedeniya sold by Crown to D. A. Wirasuriya (T. P. 166,715); on the west by the village limit of Banagala.

0 $\frac{14}{5,13}$ ம் அளவுக்கடதாசியின் எல்லை, வடக்கு-தன்கலஉடைய எல்லை, அரசாட்சிக்குள்ள கதிறன் தொலகேன, டி. எ. டபிள்யூ. தகனாயக்கும சிலபேர்களும உரித்துபேசும மகாவிலகேனும் மகாவில்தெனியும், ஆர். ஜே. தொன் லுவிஸ உரித்துபேசும உடனயாதெனிய, டி. எ. டபிள்யூ. ரத்யைக்கும சிலபேர்களும உரித்துபேசும உடனயிக்கதெனிய, ஜி. டி. ஸமறவிக்கமவுக்கு அரசாட்சியாரால் விற்கப்பட்டிருக்கும் உடனயிக்கதும்புற (T. P. 166,699), யேவாறதாகே தொன் சியாவும் சிலபேர்களும உரித்துபேசும ரதகும்புற, றுவசின் கமகே தொன் மத்தெசுடைய அம்வ கககொரொட்டுவ, மேற்சொல்லியவனுடைய மாதொலுவளியத்த, றுவசின் கமகே பபேகாமி உடைய தெல்ககவத்த, மேற்சொல்லியவனுடைய தெல்ககதெனிய, ஜி. வீறகோன் முதலியாருக கு அரசாட்சியாரால் விற்கப்பட்டிருக்கும் பிட்டவலதெனிய (T. P. 171,804), அரசாட்சிக்குள் ள பிட்டவலதெனிய, றுவசின் கமகே பாலப்புடைய போலெகெதறவத்த, மேற்சொல்லியவனு டைய வத்தகாவாதெனிய, வட்டகொடகே லேமானிசும சிலபேர்களுக்குமுடைய கல்கொடகெ தறவத்த, றுவசின் ஜயவார்தன தொன் லுவிசுடைய பறககொரொட்டுவ, றுவசின் ஜயவார்தன தொன் யென்திரிக்கும சிலபேர்களுக்குமுடைய சியம்பலாகொடகெதறவத்த, மேற்சொல்லியவர் ளுடைய தெம்விலிவத்த, தொன் யென்திரிக் றுபசின் கக்கு அரசாட்சியாரால் விற்கப்பட்டிருக் கும மினிமுள்ளேகேன (T. P. 171,841), மேற்சொல்லியவன் எல்லைதாண்டிபோனதும மினி முள்ளேகேன; தொன் யென்திரிக் றுபசின் கக்கு அரசாட்சியாரால் விற்கப்பட்டிருக்கும் மினிமுள் ளேகேன, கமாச்சிகே சிதனும் சிலபேர்களுக்குமுடைய மினிமுள்ளேளியத்த, ஆர். ஜே. தொன் அந்திரிசுடைய கொரொக்ககவத்த, றுவசின் ஜயவார்தன தொன் கரேளிகக்கு அரசாட்சியாரால் விற்கப்பட்டிருக்கும் போறுப்பேகேன (T. P. 153,811), ஆர். ஜே. தொன் கரேலிஸ உரித்து பேசும பொறுப்பேகேன, மேற்சொல்லியவனுடைய பொறுப்பேகேன; கிழக்கு-உடையக்கமுபு ரேதொல, டி. ஜே. ஆர். சிரிவார்தனும் சிலபேர்களும எல்லைதாண்டிபோனதும போறுப்பேஏன, மேற்சொல்லியவர்களுக்கு அரசாட்சியாரால் விற்கப்பட்டிருக்கும் மகயஅல போறுப்பேஏன (T. P. 155,752), மேற்சொல்லியவர்கள் எல்லை தாண்டிபோனதும போறுப்பேஏன, றுவசின் சிரி வார்தன தொன் தியதோரிசுடைய போறுப்பிட்டதெனிய, உடையக்கமுபுரேதொல, அலபலா தெனியுடைய எல்லை, அரசாட்சிக்குள்ள நயாதொலமுகலான; தெற்கு-மொறவக்கிவிருந்து கலு பேவிட்டியனக்குபோகும் கம்ஸபா ரேட்டு, டி. எச். றுபசின் கவும் சிலபேர்களுக்கும அரசாட்சி யாரால் விற்கப்பட்டிருக்கும் மாபனபேதெனியகும்புற (T. P. 171,839, 171,840, 155,751 ம் 171,804), மேற்சொல்லியவர்கள் எல்லைதாண்டிபோனதும மாபனபேகும்புறுயாய, டி. எ. வீர சூரியக்கு அரசாட்சியாரால் விற்கப்பட்டிருக்கும் மாபனபேதெனிய (T. P. 166,715), அரசாட்சிக்குள்ள மாபனபேதெனிய, டி. எ. வீரசூரியக்கு அரசாட்சியாரால் விற்கப்பட்டிருக்கும் மாபன பேதெனிய (T. P. 166,715); மேற்கு-பனுகலையுடைய எல்லை.



Scale of 16 Chains to an Inch.

Sheet O $\frac{14}{5, 13}$

Description of Lots.

Preliminary plan 25.

Situation : Edandukita village in Palle pattu of Morowak korale.

Lot.	Name of Land.	Extent.			Lot.	Name of Land.	Extent.		
		A.	R.	P.			A.	R.	P.
61	Borupphena, &c.	12	1	36	95	Nayakeditohadeniya	1	0	19
62	Nayadolamukalana	2	0	35	96	Jambughashadeniya and Nayakeditchadeniya	7	0	27
63	Kitulhenadeniya	2	0	20	97	Medagodahena	1	2	25
64a	Mapanapadeniya	0	0	4	98	Jambughashena, &c.	126	3	11
64b	Do.	0	0	13	99	Pitadeniya	0	1	26
64n	Do.	0	0	2	100	Minimladieniya	2	2	30
68	Medagodapatana	1	1	5	101	Borupphenadeniya	1	0	31
69	Medagodahenadeniya	0	2	15	109	Pitawiladeniya	0	1	37
70	Mapanapopitadeniya	0	2	11	110	Pitawilahena	3	1	24
75	Pitadeniya	0	2	0	115	Urupennahenagoda	5	1	20
76	Do.	0	3	38	116	Galwaladeniya, Mahawiladeniya	10	1	2
77	Medagodapatana	1	1	27	117	Mahawilahena	48	1	4
87a	Mapanapadeniya	0	0	10	118	Medagodahena	0	0	10
89	Palagaladeniya	0	2	15	119	Mahawilamedagoda	2	3	0
90	Palagaladhena, Ihalakadirandoladhena	36	0	30	120	Udanayakakumburadeniya	0	1	32
91	Ihalakadirandoladeniya	0	3	10	122	Mahawilamedagoda	15	0	16
92	Kadirandolahenadeniya	2	1	35					
93	Kadirandolahena, &c.	55	0	22					
94	Ihalanayakeditchadeniya	0	3	6					
									345 2 8

Description of Boundaries of the Block comprising Lots Nos. 61, 62, 63, 64a, 64a, 64b, 68, 69, 70, 75, 76, 77, 87a, 89, 90, 91, 92, 93, 94, 95, 96, 97, 98, 99, 100, 101, 109, 110, 115, 116, 117, 118, 119, 120, and 122.

No.	Name of Land.	No.	Name of Land.
1	—	20	Gorkagahawatta Borupphena
2	Kadirandolahena	21	Borupphena
3	Mahawilahena	22	Do.
4	Mahawiladeniya	23	—
5	Udanayadeniya	24	A stream
6	Udanaikadeniya	24½	Borupphena
7	Udanaikakumbura	25	Magayahala Borupphena
8	—	26	Borupphena
9	Ambagahakoratuwa	27	Boruppapitadeniya
10	Madoluwaliadda	28	—
11	Delgahawatta	29	Nayadolamukalana
12	—	30	A footpath
13	Pitawiladeniya	31	Mapanagedeniyakumbura
13½	Do.	32	Do.
14	—	33	Mapanapadeniyakumbura
15	—	34	Do.
16	—	35	Mapanapekumburayaya
17	Mumullehena	36	Mapanapadeniya
18	—	37	Mapanapadeniya
19	—	38	—

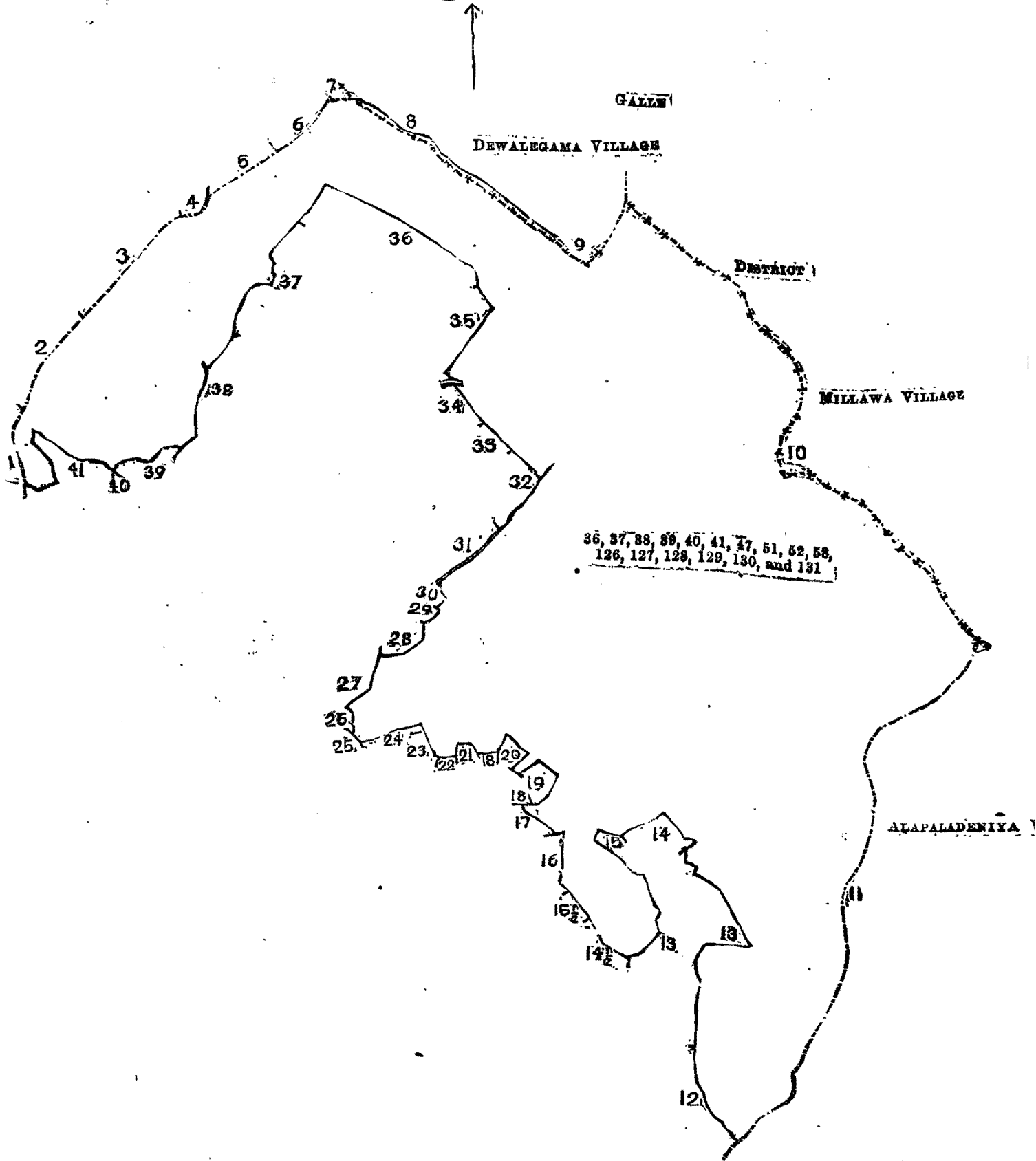
III.

Preliminary plan 25.

Lot.	Name of Land.	Extent.			Lot.	Name of Land.	Extent.		
		A.	R.	P.			A.	R.	P.
36	Diguellahena, &c.	241	3	20	126	Udanayakadeniya	1	3	35
37	Maha-aramhamukalana	8	0	37	127	Tunpellakumbura-atura	13	2	38
38	Hakurakandamukalana	64	1	8	128	Tunpellakumburadeniya	alias		
39	Hakurakandadeniya	0	2	33		Medagodahena	1	2	38
40	Gulana	29	2	32	129	Tunpellakumburahena	11	1	25
41	Yahaladeniya	3	3	25	130	Kanamiyagoda-atura	1	1	6
47	Gulanahenadeniya	0	1	16	131	Kanamiyagaladeniya	1	1	16
51	Pitadeniya	1	0	35					
52	Medagodahena	10	2	7					
58	Wandurumukalana	6	1	25					398 2 36

on sheets O $\frac{9}{53, 61}$, O $\frac{14}{8, 13}$, O $\frac{14}{6, 14}$, and bounded as follows : on the north by the village limit of Dangala, the Kadirandola, Kanamiyagaladhena claimed by D. A. W. Dahanayaka and others, Lahugulanadeniya belonging to Crown, Udawalakadadeniya belonging to Crown, the village limit of Dewalagama, the Udawalakandadola; on the east by the village limit of Millawa, the village limit of Alapaladeniya; on the south by Boruppepitadeniya, Boruppe belonging to D. T. R. Siriwardana and others, Nawaladeniya claimed by Jayasinha Mudaliyar of Nagoda, Godawatta claimed by R. G. Don Hendrick and others, Pokuneliyadda belonging to ditto, Nawaladeniya claimed by Jayasinha Mudaliyar of Nagoda, Delgahaliyadda belonging to Rubasin Jayawardana Don Andiris and others, Indigahakumbura sold by Crown to D. E. Siriwardana (T. P. 145,276), Godandawatta belonging to R. J. Don Tiyadoris and others, Dangederakumbura sold by Crown to D. M. de S. Jayawardana (T. P. 145,273), Gulanehena claimed by R. J. Don Hendrick, Dangederakumbura sold by Crown to D. M. de S. Jayawardana, Kadawilahena, &c., sold by Crown to U. S. Ahamadu Casim (T. P. 171,798), Talgashenawatta sold by Crown to R. J. Don Endiris (T. P. 153,820), Talgahahena sold by Crown to D. H. Rupasinha (T. P. 171,792), Talgaswattahena claimed by D. H. R. Wijesekera (T. P. 171,792); on the west by the Udanayakakumburadola, Talgaswillahena sold by Crown to Batagodage Don Dias (T. P. 145,274), Talgaswatta belonging to S. Don Andiris and others, Kekunagahawatta belonging to R. J. Don Lewis, Gammedewattadeniya belonging to D. H. R. Siriwardana and others, Gammedewattadeniya belonging to ditto, the Digacllahenadola, Kekunahena claimed by C. J. R. Le Mesurier and others, Maha-arambemukalana claimed by ditto, Maha-arambuhena claimed by ditto, the Tunpellakumburadola, Tunpellakumbura belonging to D. T. R. Siriwardana and others, Tunpellakumburamedagoda belonging to Crown, Udanayakadeniya belonging to R. J. Don Lewis.

கு அரசாட்சியரால் விற்கப்பட்டிருக்கும் தல்கஸ்விலளான (T. P. 145,274), எஸ். தொன் அக் திரிகம் சிலர்களுக்கமுடைய தல்கஸ்வத்த, ஆர். ஜெ. தொன் லுவிசுடைய கெருனகவத்த, டி. எச். ஆர். சிரிவர்தனும் சிலர்களுக்கமுடைய கம்மெத்தெவத்த, மேற்சொலவியவர்களுடைய கம்மெதவத்தெனிய, திகளவளேதொல, சி. ஜெ. ஆர். லெமசூரியாவும் சிலபேர்களும் உரித்து பேசும கெருனேளன, மேற்சொலவியவர்கள் உரித்துபேசும மகாஅறம்பேளன, துன்பேலேகுமபுரேதொல, டி. டி. ஆர். சிரிவர்தனும் சிலபேர்கள்குமுடைய தும்பேலகுமபுர, அரசாட்சிக்குள்ள துன்பேலகுமபுரேமெதகொட, ஆர். ஜெ. தொன் லுவிசுடைய உடையகதெனிய.



Scale of 16 Chains to an Inch.

Sheets O $\frac{9}{53, 61}$ O $\frac{14}{5, 13, 1}$ O $\frac{14}{6, 14}$

Surveyor-General's Office.
Colombo, November 10, 1900.

S. J. C. MORE,
for Surveyor-General.

Description of Lots.

Preliminary plan 25.

Situation : Edandukita village in Palle pattu of Morowak korale.

Lot.	Name of Land.	Extent.		Lot.	Name of Land.	Extent.	
		A.	R. P.			A.	R. P.
36	...	241	3 20	126	...	1	3 35
37	...	8	0 37	127	...	13	2 38
38	...	64	1 8	128	...	1	2 38
39	...	0	2 33	129	...	11	1 25
40	...	29	2 32	130	...	1	1 6
41	...	3	3 25	131	...	1	1 16
47	...	0	1 16				
51	...	1	0 35				
52	...	10	2 7				
58	...	6	1 25				
						398	2 36

Description of Boundaries of the Block comprising Lots Nos. 36, 37, 38, 39, 40, 41, 47, 51, 52, 53, 126, 127, 128, 129, 130, and 131.

Lot.	Name of Land.	Lot.	Name of Land.
1	...	21	...
2	...	22	...
3	...	23	...
4	...	24	...
5	...	25	...
6	...	26	...
7	...	27	...
8	...	28	...
9	...	29	...
10	...	30	...
11	...	31	...
12	...	32	...
13	...	33	...
14	...	34	...
14½	...	35	...
15	...	36	...
15½	...	37	...
16	...	38	...
17	...	39	...
18	...	40	...
19	...	41	...
20	...		

IV.

Lot 121 on sheet O $\frac{14}{5, 13}$ called or known as Medagodahena, in extent 2 acres 3 roods and 36 perches, and bounded as follows : on the north by Wickramageliyadda belonging to Batagodage Babehami and others ; on the east by Medagodagawadeniya sold by Crown to D. A. W. Ratnayaka (T. P. 145,275) ; on the south by Udanayakakumbura sold by Crown to G. D. Samarawickrama (T. P. 166,699) ; on the west by Udanayakakumbura sold by Crown to G. D. Samarawickrama (T. P. 166,699).

IV.

අක්කර 2කුත් රූ 3කුත් පර්ච් 36ක් කිමිතරම ඇති සාමාන්‍යවසයෙන් මැදගොඩගේ නිසත නොහොත් එ නමින් දකුණ නිමිත 0 $\frac{14}{5, 13}$ පිටිකම්පනුයේ 121ක් පෙන්නව කිමිතර්විට මායිම්—උතුරට බටගොඩගේ බටහිරාමට සහ නවත් ගමවිත්තට අයිති විකුමගේ ලිපිදේද ; නැගෙනහිරට (145,275 පිතුරු කඩදැසියේ) ඩී. එ. බිබ්ලි. රත්නාසකට අණවුම විසින් විකුනාපු මැදගොඩගොඩ දෙහිදේ ; දකුණට (166,699 පිතුරු කඩදැසියේ) ජී. ඩී. සමරවිකුමට අණවුම විසින් විකුනාපු උඩනාසකකුමුරුද ; බස්නාහිරට (166,699 පිතුරු කඩදැසියේ) ජී. ඩී. සමරවිකුමට අණවුම විසින් විකුනාපු උඩනාසකකුමුරුද.

IV.

2 ஏக்கர் 3 ரூட் 35 பர்சஸ் விசாலமுள்ள O $\frac{14}{5, 13}$ ம்படத்தில் காட்டியிருக்கும் மெதகொடகேன யென்று பொதுவாய்ச் சொல்லப்படுகிற அல்லது அறியப்படுகிற 121 ம இலக்க காணித் துண்டின் எல்லையாவன : வடக்கு-வட்டகொடகே பபேகாமியும் சிலபேர்களுக்குமுடைய விக்கரமகேளியத்த ; கிழக்கு-டி. எ. டபிளியு. நத்துயகவுக்கு அரசாட்சியாரால் விற்கப்பட்டிருக்கும் மெதகொடகாவாதேனிய (T. P. 145,275 ; தெற்கு-ஜி. டி. சமரவிக்கரமவுக்கு அரசாட்சியாரால் விற்கப்பட்டிருக்கும் உடனாயக்ககும்புர (T. P. 166,699) ; மேற்கு-ஜி. டி. சமரவிக்கரமவுக்கு அரசாட்சியாரால் விற்கப்பட்டிருக்கும் உடனாயக்ககும்புர (T. P. 166,699).

