

SUPPLEMENT

TO

The Ceylon Government Gazette,

PART III.

THURSDAY, APRIL 4, 1901.

NOTICES UNDER THE WASTE LANDS ORDINANCES.

[Notice under "The Waste Lands Ordinances, 1897, 1899, and 1900."]

TAKE notice, that unless within three months from the 22nd day of March, 1901, the persons, if any, who claim any interest in the lands hereinafter mentioned or in any one or more of such lands, appear before the Special Officer appointed under section 28 of Ordinance No. 1 of 1897 at his office at Matara and make claim to the said lands or any of them or to some interest therein :

Such Special Officer, in pursuance of the powers vested in him by Ordinance No. 1 of 1897, will declare by writing under his hand that the said lands or such of them, as to which no claim has been made, are the property of the Crown.

J. P. LEWIS,
Special Officer.

Description of Lands referred to.

The following lots, situated in the village of Urubokka in the Morowak korale of the Matara District, in the Southern Province, as described in the annexed certified tracings :—

I.

Lot.	Name of Land.	Extent. A. R. P.
33½ ...	Maddage and Dolamullage henas ...	29 2 16

on sheets O $\frac{10}{53, 61}$ and $\frac{15}{5, 13}$, and bounded as follows : on the north by Pansalagawawela claimed by D. N. Abewikkrama and others, Nawinnemukalana belonging to Crown ; on the east by Nawinnemukalana belonging to Crown, Kirillagahadeniya claimed by D. N. Abewikkrama and others, Udahawatugoda claimed by Gamage Dineshami and others ; on the south by Gorokgahahena claimed by D. N. Abewikkrama and others ; on the west by Dolamullehenyaya belonging to Crown, the village limit of Kiripitiya.

විෂි 1901 ක්වු මාර්තු මස 22 වෙනි දින පටන් තුන්මාසයක් ඇතුලතදී මෙහි පහත දක්වන ඉඩම්වලට නොහොත් ඉන් එකකට නොහොත් වැඩිගණනට ගම් අයිතිවාසිකමක් තිබෙන ගම් අයෙක් ඇත්නම් ඒ අංශ විසින් විෂි 1897ගේ කොමිෂර් 1ගේ ආඥාපණයේ 28 වෙනි වගන්තියේ ප්‍රකාරයට පත්කරණු ලැබූ ඵලයේ මන්ත්‍රීවරයානන්තාන්තයේ මාතර කන්තෝරුවේදී උත්තාන්තයේ ඉදිරිපිටට ඇවිත් පෙන්නීම එකී ඉඩම්වලට නොහොත් ඊට ඇති ගම් කොටසකට තිසි අයිතිවාසිකමක් පෙන්වා සිටිනට නොගෙදුනොත්, එකී විලයේ මන්ත්‍රීවරයානන්තාන්තයේ විෂි 1897ගේ කොමිෂර් 1ගේ ආඥාපණයේ උඩී තිබෙන බලයේ ප්‍රකාරයට, අයිතිවාසිකම් නොකියාපු එකී ඉඩම් එක්කෝ එසින් අයිතිවාසිකමක් ගෙණගැරඳුන්වනට නොගෙදුන සෑම ඉඩම් රජසන්තක සෑම ඉඩම් හැරිනට උත්තාන්තයේ අත්පත ඇති ලිපිලිපිකින් උත්තාන්තයේ විසින් ප්‍රකාශ කරන බව මෙහි දැනගත යුතුයි.

ජේ. පී. ලුවිස්,
විලයේ මන්ත්‍රීවරයානන්තාන්තයේ.

ඉඩම්වල තොරතුරු.

දකුණු පලාතට අයිති මාතර දිස්ත්‍රික්කේ මොරවත්තෝරුවේ උරුමෝකක ගත ගම පිටිටානිවෙත මීට අමුතාපු සහ සික සිතිමම්වල පෙන්නෙන මෙහි පහත දක්වන ඉඩම්වලට, එනම් :—

I.

O $\frac{10}{53, 61}$ සහ O $\frac{15}{5, 13}$ සිතිමම්පත්‍රවලට අඩවු :—

සිතිමම්වල.	ඉඩමේ නම.	භූමිකරම. අ. ර. ප.
33½ ...	මැදගේ සහ දෙලමුල්ලගේ හේතද ...	29 2 16

මීට මෙහිම—උතුරට ඩී. ඇන්. අබේවික්‍රම සහ තවත් අංශවන් විසින් අයිතිවාසිකම් කිරෙන පත්පලාවාට වෙලද, රජ සන්තක නාවිතන මුකලානද ; නැගෙනහිරට රජසන්තක නාවිතන මුකලානද, ඩී. ඇන්. අබේවික්‍රම සහ තවත් අංශ වන් විසින් අයිතිවාසිකම් කිරෙන කිරිල්ලගහදෙන්නද, ගමගේ දිනෙස්හාම සහ තවත් අංශවන් විසින් අයිතිවාසිකම් කිරෙන උඩත වතුගොඩද ; දකුණට ඩී. ඇන්. අබේවික්‍රම සහ තවත් අංශවන් විසින් අයිතිවාසිකම් කිරෙන ගොරෙන්නගහ ගේතද ; මස්නාඉරට රජසන්තක දෙලමුල්ල ගේතයද, කිරිපිටිගෙ ගම්ඉමද.

இவ்வறிவித்தலின் தேதியாகிய 1901 ம் ஆஸ்-த்து பங்குனிமீ 22 ன் தேதியிலிருந்து மூன் டு மாசத்திற்குள்ளாக இதன் கீழ் விவரித்திருக்கும் காணிகளுக்கு அல்லது அக்காணிகளில் எதற்கும் அல்லது எவற்றுக்கும் ஏதும் உடந்தையேனும் தங்களுக்குண்டென உரித்துப்பேசுவோர்கள் யாருமிருந்தால், அவர்கள் என்முன்பாக மாத்துறை எனது கந்தோரில் தெரிபட்டு மேற்படி காணிகளுக்கு அல்லது அவற்றில் எதற்கும் அல்லது அதில் யாதும் உரிமை அல்லது உடந்தை காண்பியாதிருந்தால், 1897 ம் ஆஸ்-த்து முதலாம் நொம்பர் சட்டத்தின்படி குறிப்பான உத்தியோகஸ்தராக ஜோன் பென்ரி லூவிஸ் ஆகிய நம்மில் 1897 ம் 1899 ம் ஆஸ்-த்து முதலாம் இலக்கச்சட்டத்

தினல் கொடுத்திருக்கும் தத்துவத்தைக்கொண்டு என்கையொப்பமிட்டு எழுத்துமூலமாய் சொல்லப்பட்ட காணிகளில் அல்லது அவற்றுள் உரித்துப்பேசியப்பட்டவர்கள் வெளிப்படாவிடில் முடிக்குரிய ஆதனமென்று வெளியாங்கப்படுத்துவேன்.

ஜே. பி. லுவிஸ்,
குறிப்பான உத்தியோகஸ்தர்.

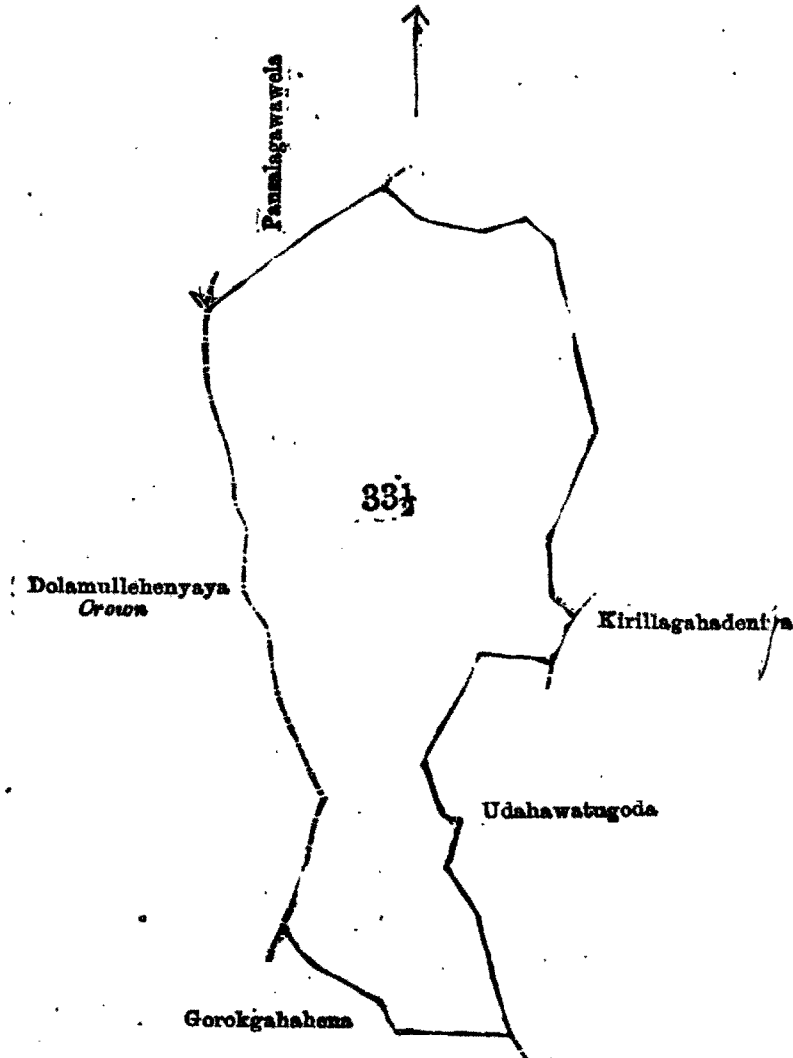
சொல்லப்பட்ட காணிகளின் விவரம்.

தென் மாகாணத்தின் மாத்துறை டிஸ்திரிக்டில் மொறவக்கோறளையைச்சேர்ந்த ஊறு பொக்க என ஊறு கிராமத்திலுள்ள இதன் கீழ் சொல்லப்படும் துண்டுகள், அதாவது: இத்தோடணைத்துக் குறிக்கப்பட்டு உறுதிப்படுத்திய டாப்புக்களில் விவரிக்கப்பட்டிருக்கின்றன:—

I.

துண்டு.	காணியினது பெயர்.	விசாலம். ஏ. றா. ப.
33½	மத்தேயும் தொலமுள்ளகே கேன்கள்	29 2 16

O $\frac{10}{53, 61}$ ம் $\frac{15}{5, 13}$ ம் அளவுக் கடகாசிகளின் எல்லை, வடக்கு-டி. என். அபேவிக்கறமும் சிலபேர்களும் உரித்துபேசும் பன்ஸலகாவாவெல, அரசாட்சிக்குள்ள நாவின்னேமுகளான; கிழக்கு-அரசாட்சிக்குள்ள நாவின்னேமுகளான, டி. என். அபேவிக்கறமும் சிலபேர்களும் உரித்துபேசும் கிரில்லகாதெனிய, கமகே தினெஸ்காமியும் சிலபேர்களும் உரித்துபேசும் உடகவத்துகொட; தெற்கு-டி. என். அபேவிக்கறமும் சிலபேர்களும் உரித்துபேசும் கொடுக்ககசேன; மேற்கு-அரசாட்சிக்குள்ள தொலமுள்ளகேனையாய, கிரிபிட்டியஉடைய எல்லை.



Lot 33½ called Maddage and Dolamullage henas, in extent 29A. 2R. 16P., situated in Urubokka village in Udugha pattu of Morowak korale.

Sheets O $\frac{10}{53, 61}$ and O $\frac{15}{5, 13}$

II.

Lot.	Name of Land.	Extent.	
		A.	R. P.
37½ ...	Tantirigehena ...	13	1 32
40½ ...	Boraluweindihena and Tantirigehena ...	72	2 20
		<u>86</u>	<u>0 12</u>

on sheet O $\frac{15}{5, 13}$ and bounded as follows : on the north by Gorokgahahena claimed by D. N. Abewikkrama and others ; on the east by Udawatngoda claimed by Gamage Dineshami and others, Mahawela belonging to Don Nikulas Abewikkrama and others, Mahawelawatugoda belonging to ditto, Yammullewewa belonging to Crown, Panduruwattahena belonging to Crown, Dambiliyahena claimed by D. N. Abewikkrama and others ; on the south by the village limit of Dampahala, Liyangahahenyaya belonging to Crown ; on the west by the village limit of Kiripitiya, Imehena and Dolamullehenyaya belonging to Crown.

II.

O $\frac{15}{5, 13}$ கிணிகு பகுதி அளவு :-

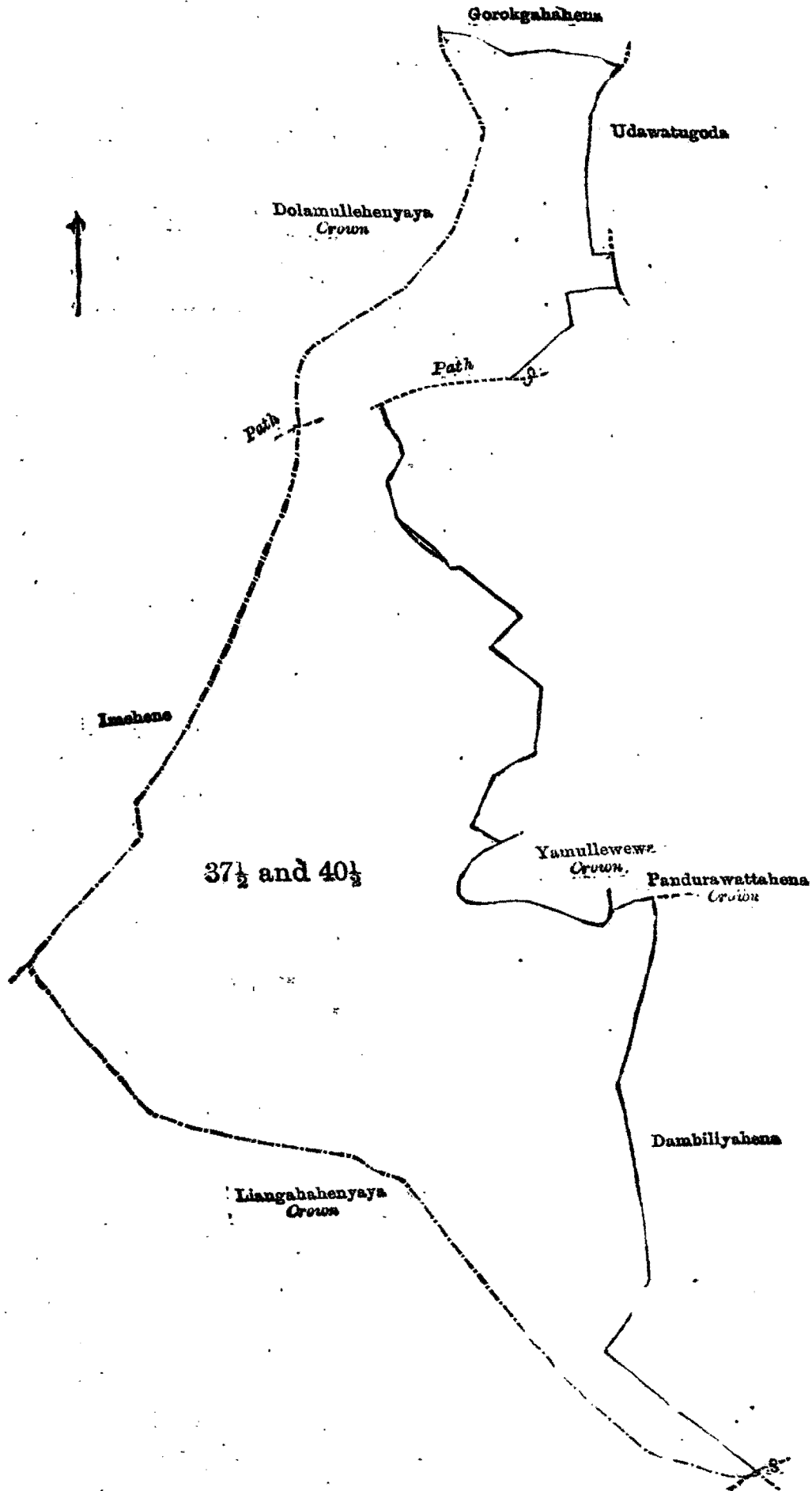
நிலைப்பெயர்.	ஓய்வகம்.	அளவு.	
		அ.	ர. ப.
37½ ...	தன்திரிகேசன	13	1 32
40½ ...	பொறலுவேண்டிஹெனா மற்றும் தன்திரிகேசன	72	2 20
		<u>86</u>	<u>0 12</u>

இது மூலக்கூறு—பகுதி எண். 37½ ஓய்வகம் தன்திரிகேசன மற்றும் 40½ ஓய்வகம் பொறலுவேண்டிஹெனா மற்றும் தன்திரிகேசன ஆகியவற்றால் சூழப்பட்டுள்ளது. மேற்கே உடவத்துகொட, தொன் நிகுலஸ அபேவிக்கரம சிலபேர்களுக்கும் முடைய மகவெல, மேற் சொல்லியவர்களுடைய மகவெலவத்துகொட, அரசாட்சிக்குள்ள யாமுள்ளேவெல, அரசாட்சிக்குள்ள பந்துரேவத்தேகேன, டி. என். அபேவிக்கரம சிலபேர்களுக்கும் உரித்துபேசும தம்விவியகேன ; தெற்கு-தம்பகலஉடைய எல்லை, அரசாட்சிக்குள்ள விவன்காகேன்யாய ; மேற்கு-கிரிபிட்டிய உடைய எல்லை, அரசாட்சிக்குள்ள இமேகேனும் தொலமுள்ளேகேன்யாயும்.

II.

தன். எ.	காரணியினது பெயர்.	விசாலம்.	
		அ.	ர. ப.
37½ ...	தன்திரிகேசன	13	1 32
40½ ...	பொறலுவேண்டிஹெனா மற்றும் தன்திரிகேசன	72	2 20
		<u>86</u>	<u>0 12</u>

O $\frac{15}{5, 13}$ ம் அளவுக்கடதாசியின் எல்லை, வடக்கு-டி. என். அபேவிக்கரம சிலபேர்களுக்கும் உரித்துபேசும கொடுக்கக்காரகேன ; கிழக்கு-கமகே தினெஸ்காமியும் சிலபேர்களுக்கும் உரித்துபேசும உடவத்துகொட, தொன் நிகுலஸ அபேவிக்கரம சிலபேர்களுக்கும் முடைய மகவெல, மேற் சொல்லியவர்களுடைய மகவெலவத்துகொட, அரசாட்சிக்குள்ள யாமுள்ளேவெல, அரசாட்சிக்குள்ள பந்துரேவத்தேகேன, டி. என். அபேவிக்கரம சிலபேர்களுக்கும் உரித்துபேசும தம்விவியகேன ; தெற்கு-தம்பகலஉடைய எல்லை, அரசாட்சிக்குள்ள விவன்காகேன்யாய ; மேற்கு-கிரிபிட்டிய உடைய எல்லை, அரசாட்சிக்குள்ள இமேகேனும் தொலமுள்ளேகேன்யாயும்.



Situation : Urubokka village in Udugaha pattu of Morowak korale.

Lot.	Name of Land.	Extent. A. R. P.
37 1/2	Tantirigehena	13 1 32
40 1/2	Boraluweindihena and Tantirigehena	72 2 20

Surveyor-General's Office,
Colombo, July 28, 1900.

Sheet O 15
5, 13

86 0 12

S. J. C. MORE,
for Surveyor-General.

III.

Lot.	Name of Land.	Extent.		
		A.	R.	P.
37 ...	Dematawalahena, Galwalakumburahena, Mahaliyaddehena	7	2	0
39 ...	Budugedarahena	12	0	7
45 ...	Niyangamalahena, Annakkawattahena, Sellawattahena	177	0	34
46 ...	Karandeniya	1	1	11
47 ...	Annakkawatta Udadeniya	0	2	0
48 ...	Annakkawatta Pahaladeniya	0	2	19
		199	0	31

on sheets O $\frac{15}{5, 13}$, O $\frac{10}{53, 61}$, O $\frac{10}{54, 62}$, O $\frac{15}{6, 14}$ and bounded as follows: on the north by Indurewalakumburuyaya belonging to D. N. Abewikkrama and others, the village limit of Ginneliya; on the east by the Alakoladeniyegara, Imaturedeniya claimed by Ratnayakaliyanage Luwishami and others, the Alakoladeniyegara, Kekiriwaraketiyeekumbura belonging to Gamage Kiriappu and others, Kapatenuma belonging to Atauda Patiranage Don Andiris and others, Murutadeniya belonging to Don Nikulas Abewikkrama and others, Murutadeniyawatta belonging to Gamage Juwanhami and others, Sellawattakumbura belonging to Atauda Patiranage Don Andiris and others, Dandugahawatta belonging to Gamage Luwishami and others, Alutwatta belonging to ditto, Weweheena claimed by D. N. Abewikkrama and others, Wewedeniya claimed by ditto, Pambeheena claimed by ditto; on the south by Mulana belonging to Don Andiris Senaratyapa and others, Kukuluduwehena claimed by ditto, Puwakwattadeniya belonging to Crown, Puwakwatta belonging to Crown, Puwakwattadeniya belonging to Crown; on the west by Mananketiyevalahena claimed by H. D. F. Abayagunasekara and others, Ihalawatnyaya belonging to ditto, Millagahawalahena claimed by ditto, Millagahawatta belonging to ditto, Millagahawaladeniya belonging to ditto, Budugedaradeniya belonging to Crown, Migahahena claimed by Atandage Babunhami and others, the minor road from Urubokka to Dapane, Migahawila belonging to A. Babunhami and others, Paragahagawakumburahena claimed by Atauda Patiranage Simanhami and others, the Siwanedola.

NOTE.—The following lot, lying within the above-named boundaries, is excluded from this notice, and its extent of 2 rods 37 perches is not included in the acreage of 199 acres 31 perches given above:—

Lot.	Name of Land.	Extent.		
		A.	R.	P.
49 ...	Karandadeniyekumbura	0	2	37

III.

O $\frac{15}{5, 13}$, O $\frac{10}{53, 61}$, O $\frac{10}{54, 62}$, O $\frac{15}{6, 14}$ සීමිතපත්‍රවලට අඩංගු:—

කිමිකර්මය.	ඉඩමේ නම.	ඛිමිකරම.
		අ. රු. ප.
37 ...	දෙමඩවලගේන, ගල්විලකුඹුර ගේන, මහලීද්දෙගේන ...	7 2 0
39 ...	බුදුගෙදරගේන ...	12 0 7
45 ...	හිසගමලගේන, අන්නක්කාවත්තෙ ගේන, සැලවත්තේ ගේන ...	177 0 34
46 ...	කරන්දෙහිය ...	1 1 11
47 ...	අන්නක්කාවත්තේ ලඩ්දෙහිය ...	0 2 0
48 ...	එම සහ පහලදෙහිය ...	0 2 19
		199 0 31

මේ මාසිම්—ලඳුරට හි. ඇත්. අඹේවික්‍රමට සහ තවත් අඹවළුන්ට අසිති ඉසුරෙවල කුඹුරුගායද, සින්නැලියෙ ගම් ඉමද; නැගෙනහිරට අලකොලදෙහියෙ අගරද, රත්නාගක ලියතගේ එවිස්සාමි සහ තවත් අඹවළුන් විසින් අසිතිවාසිකම් කියන ඉමතුරේ දෙහියද, අලකොලදෙහියෙ අගරද, ගමගේ කිරිඅප්පට සහ තවත් අඹවළුන්ට අසිති කැකිරිවරකැවියෙ කුඹුරද, අසාලඛපතිරණගේ දෙන්න අන්දිරිපට සහ තවත් අඹවළුන්ට අසිති කපාගානුමද, දෙන්න කිකුල් අඹවික්‍රමට සහ තවත් අඹවළුන්ට අසිති මුරුගදෙහියද, ගමගේ පුවත්තාමිට සහ තවත් අඹවළුන්ට අසිති මුරුගදෙහියේ වත්ත, අසාලඛ පතිරණගේ දෙන්න අන්දිරිපට සහ තවත් අඹවළුන්ට අසිති පෙල්ලුවත්තේ කුඹුරද, ගමගේ එවිස්සාමිට සහ තවත් අඹවළුන්ට අසිති දඹුගහවත්තද, එම අඹවළුන්ට අසිති අළුත්වත්තද, හි. ඇත්. අඹවික්‍රම සහ තවත් අඹවළුන් විසින් අසිති වාසිකම් කියන වැවේගේනද, එම අඹවළුන් විසින් අසිතිවාසිකම් කියන වැවේදෙහියද, එම අඹවළුන් විසින් අසිතිවාසිකම් කියන පඹේගේනද; දකුණට දෙන්න අන්දිරිපෙන්නර් ගාපාට සහ තවත් අඹවළුන්ට අසිති මල්ලගේනද, එම අඹවළුන් විසින් අසිතිවාසිකම් කියන කුකුල්කුඹුවේ ගේනද, රජසන්තක පුවත්තේ දෙහියද, රජසන්තක පුවත්තේ වත්තේ දෙහියද; බස්නාගුරට එච්. හි. ඇත්. අඹගුණසේකර සහ තවත් අඹවල් විසින් අසිතිවාසිකම් කියන මානන්කැවියෙවල ගේනද, එම අඹවළුන්ට අසිති ඉහලවතුගායද, එම අඹවල් විසින් අසිතිවාසිකම් කියන මල්ලගහවල ගේනද, එම අඹවළුන්ට අසිති මල්ලගහවත්තද, එම අඹවළුන්ට අසිති මල්ලගහවල දෙහියද, රජසන්තක බුදුගෙදර දෙහියද, අසාලඛගේ බුදුන්තාමි සහ තවත් අඹවල් විසින් අසිතිවාසිකම් කියන මීගහගේනද, ලුරුබොක්කේ සිට දූපතේට ගත පුළු පාරද, ඒ. බුදුන්තාමිට සහ තවත් අඹවළුන්ට අසිති මීගහවලද, අසාලඛපතිරණගේ සීමන්තාමි සහ තවත් අඹවල් විසින් අසිතිවාසිකම් කියන පරගහතාව කුඹුරේ ගේනද, සිව්වගේ දෙලද.

ඉහත සීමිතවලට මැදිවු මෙහි පහත සඳහන්වන කිමිකර්ම එනම්—කරන්දෙහියේ කුඹුර මේ දන්වීමෙන් අත්හැරිය වගන් එන මුළු කිමිකර්ම වන රුකි 2කුත් පර්චැස් 37ක් ඉහත සීමිත අක්කර 199කුත් පර්චැස් 31කේ කිමිකර්මේ අඩංගු නොවෙන වගන් මෙසින් දැනගත යුතුයි.

කොමිමර 49 කරන්දෙහියෙ කුඹුර, කිමිකරම රුකි 2කුත් පර්චැස් 37යි.

III.

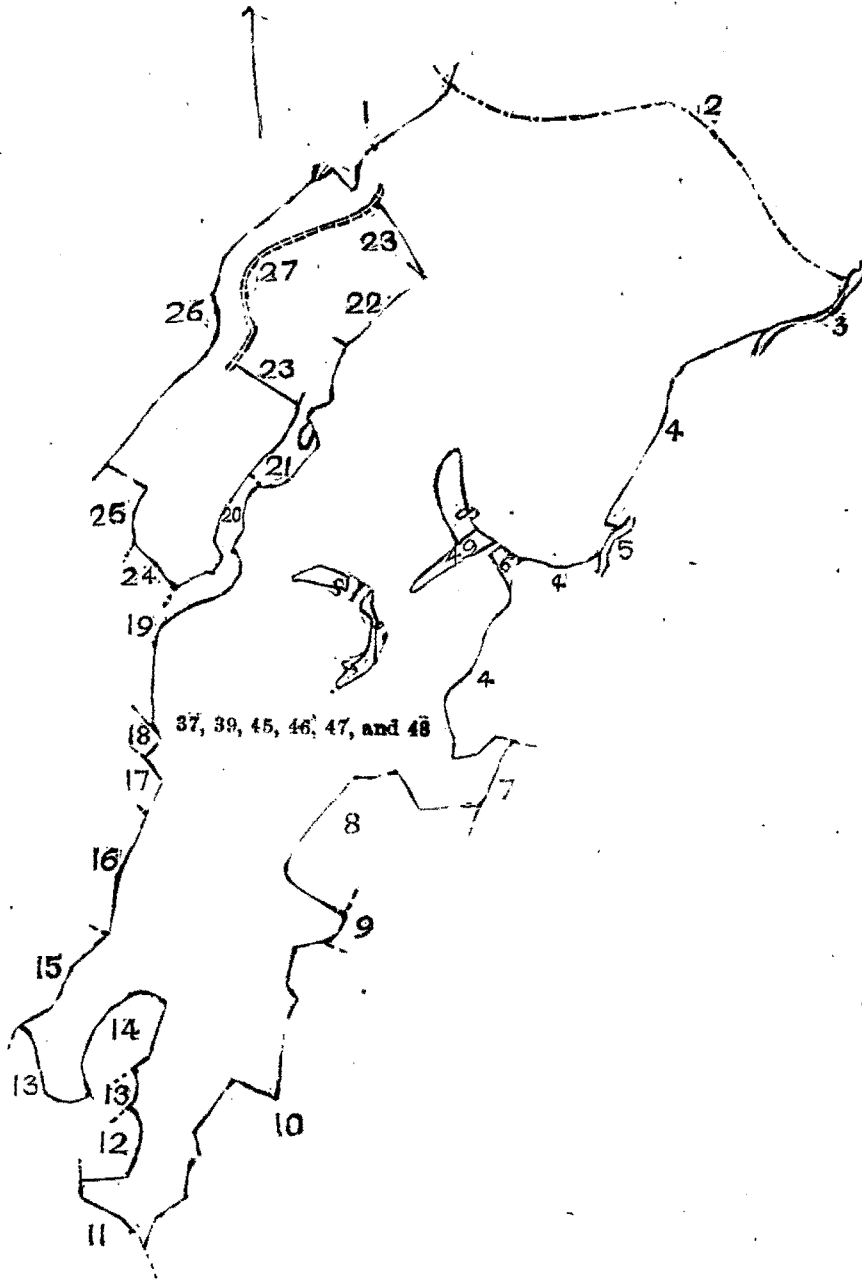
தண்டு	காணியினது பெயர்.	விசாலம். அ. ரூ. ப.
37	தெமட்டவலகேன, கல்வலகும்புரேகேன, மகனியத்தே கேன	7 2 0
39	வுதுகெதறகேன	12 0 7
45	நியங்கமலகேன, அண்ணக்காவத்தேகேன, லெலலாவத் தேகேன	177 0 34
46	கறந்தெனிய	1 1 11
47	அண்ணக்காவத்தே உடலெனிய	0 2 0
48	பெடி பகலதெனிய	0 2 19
		<hr/>
		199 0 31

0 $\frac{15}{5, 13}$, 0 $\frac{10}{53, 61}$, 0 $\frac{10}{54, 62}$ ம் 0 $\frac{15}{6, 14}$ ம் அளவுக்கடநாசிகளின் எல்லை, வடக்கு-டி. என். அபேவிக்கறமும் சிலபேர்களுக்குமுடைய இன்றரேவலகும்புறயாய, கின்னலியஉடைய எல்லை ; கீழ்க்கு-அலகொலதெனியேஅகற, நத்தனாயக லியனகே லுவிஸகாமியும் சிலபேர்களும் உரித்துபேசும இமதுரேதெனிய, அலகொலதெனியேஅகற, கமகே கிரிஅப்புவும சிலபேர்களுக்குமுடைய கெகிரிவரூகெட்டியேயேயும்புர, அத்தாஉடபத்திறனகே தொன் அந்திரிகமசிலபேர்களுக்குமுடைய கப்பாதெனும், தொன் நிகுலஸ் அபேவிக்கறமும் சிலபேர்களுக்குமுடைய முறுத்ததெனிய, கமகே யுவன்காமியும் சிலபேர்களுக்குமுடைய முறுத்ததெனியேவத்த, அத்தாஉட பத்திறனகே தொன் அந்திரிகம சிலபேர்களுக்குமுடைய லெல்வா வத்தேயும்புர, கமகே லுவிஸகாமியும் சிலபேர்களுக்குமுடைய தண்டுகாவத்த, மேற்சொல்லியவர்களுடைய அலுவத்த, டி. என். அபேவிக்கறமும் சிலபேர்களும் உரித்துபேசும வெவேகேன, மேற்சொல்லியவர்கள் உரித்துபேசும வெவேதெனிய, மேற்சொல்லியவர்கள் உரித்துபேசும பம்வேகேன ; தெற்கு-தொன் அந்திரிஸ் லெனறத்யாபாவும் சிலபேர்களுக்குமுடைய முளன, மேற்சொல்லியவர்கள் உரித்துபேசும குகுல்கட்டிவேகேன, அரசாட்சிக்குள்ள புவக்வத்தேதெனிய, அரசாட்சிக்குள்ள புவக்வத்த, அரசாட்சிக்குள்ள புவக்வத்தேதெனிய ; மேற்கு-எச். டி. எவ். அபயகுனலேகரும் சிலபேர்களும் உரித்துபேசும மாளன்கெட்டியேவலகேன, மேற்சொல்லியவர்களுடைய இகலவத்தயாய, மேற்சொல்லியவர்கள் உரித்துபேசும மில்லககவலகேன, மேற்சொல்லியவர்களுடைய மில்லகாவத்த, மேற்சொல்லியவர்களுடைய மில்லகாவலதெனிய, அரசாட்சிக்குள்ள வுதுகெதறதெனிய, அத்தாஉடகே பபுன்காமியும் சிலபேர்களும் உரித்துபேசும மீகாகேன, ஊறுபொக்கிவிருந்து நாபனெக்குபோசும் சின்னரேட்டு, எ. பபுன்காமியும் சிலபேர்களுக்குமுடைய மீகாவில, அத்தாஉட பத்திறனகே சிமன்காமியும் சிலபேர்களும் உரித்துபேசும பறக்ககாவாகும்புரேகேன, சிவானேதொல.

குறிப்பு—சொல்லிய எல்லைகளுக்குள்ளிதாய் இதன் கீழ் சொல்லப்படும் துண்டு இந்த அறிக்கையிலிருந்து விலக்கினது. அது அளவு 2 ரூட் 37 பர்சஸ் மேற்சொல்லிய 199 ஏக்கர் 31 பர்சஸ் அளப்பிலுட்படுத்தவில்லை:—

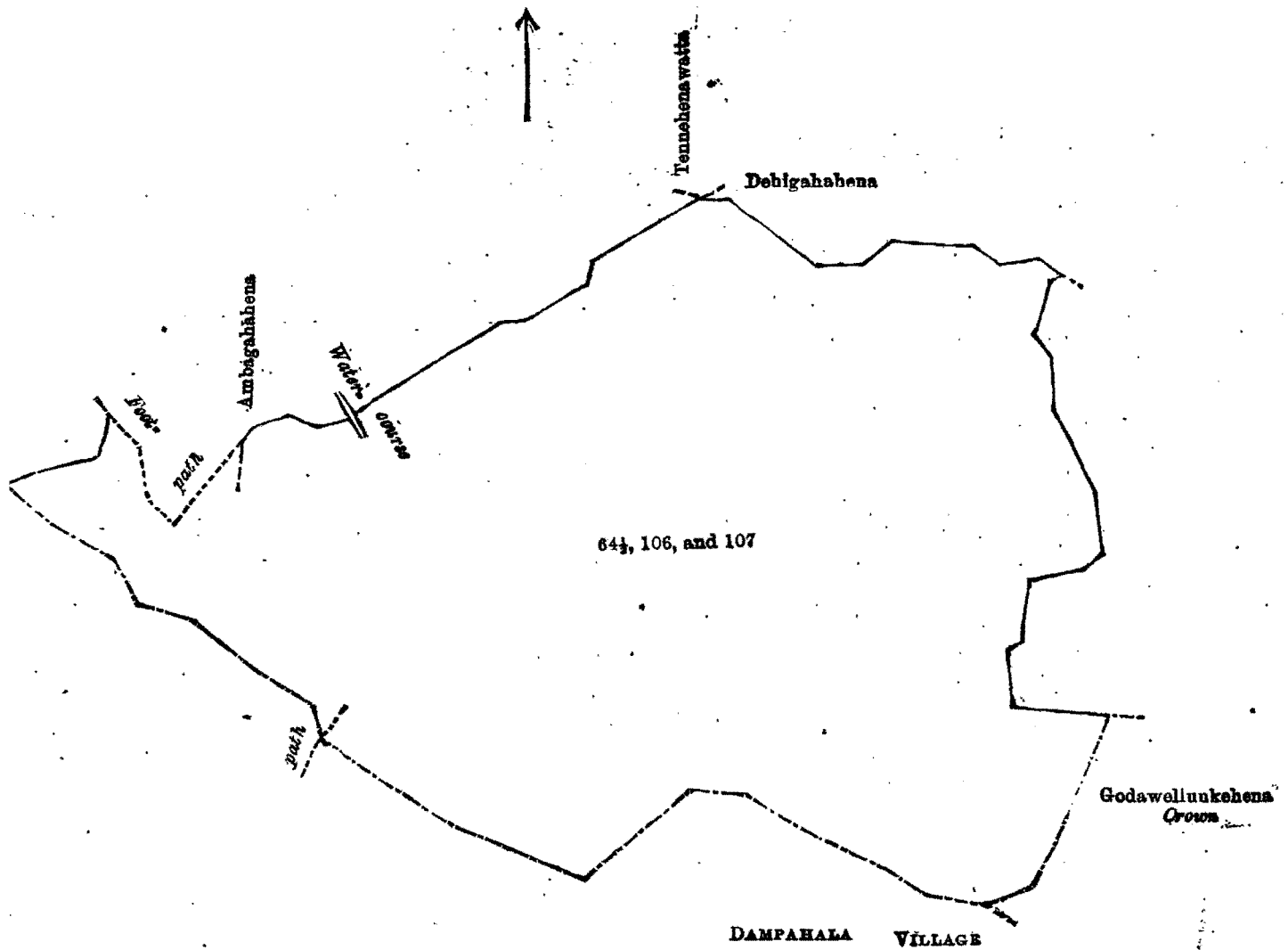

தண்டு.	காணியினது பெயர்.	விசாலம். அ. ரூ. ப.
49	கறந்தெனியேயும்புர	0 2 37

[For tracing see page 7.]



Situation : Urubokka village in Udugaha pattu of Morowak korale.

Lot.	Name of Land.	Extent. A. R. P.
37	Demalawalahena, Galwalakumburahena	7 2 0
	Mahaliyaddehena	12 0 7
39	Budugedarahena	...
45	Niyangamalahena, Annakkawattahena, Sellawattahena	177 0 34
46	Karadeniya	1 1 11
47	Annakkawatta Udadeniya	0 2 0
48	Do. Pahaladeniya	0 2 19
		<hr/>
		199 0 31
	<i>Lot excluded.</i>	
49	Karadeniyekumbura	0 2 37
	Sheets $0 \frac{15}{5, 13}$, $0 \frac{10}{53, 61}$, $0 \frac{10}{54, 62}$, $0 \frac{15}{6, 14}$	



Scale of 8 Chains to an Inch.

Situation : Urubokka village in Udugaha pattu of Morowak korale.

Lot.	Name of Land.	Extent. A. R. P.
64½	Dombagashena	6 1 35
106	Ambagahahenamukalana, Kadamudunemukalana, and Kochchiyahenemukalana	64 2 20
107	Ambagahahena	14 1 5
		85 1 20

Sheet O $\frac{15}{5, 6, 13, 14}$

Surveyor General's Office,
Colombo, October 25, 1900.

S. J. C. MORE,
for Surveyor-General.

V.

Lot.	Name of Land.	Extent. A. R. P.
6	Edandawalahena	4 0 31

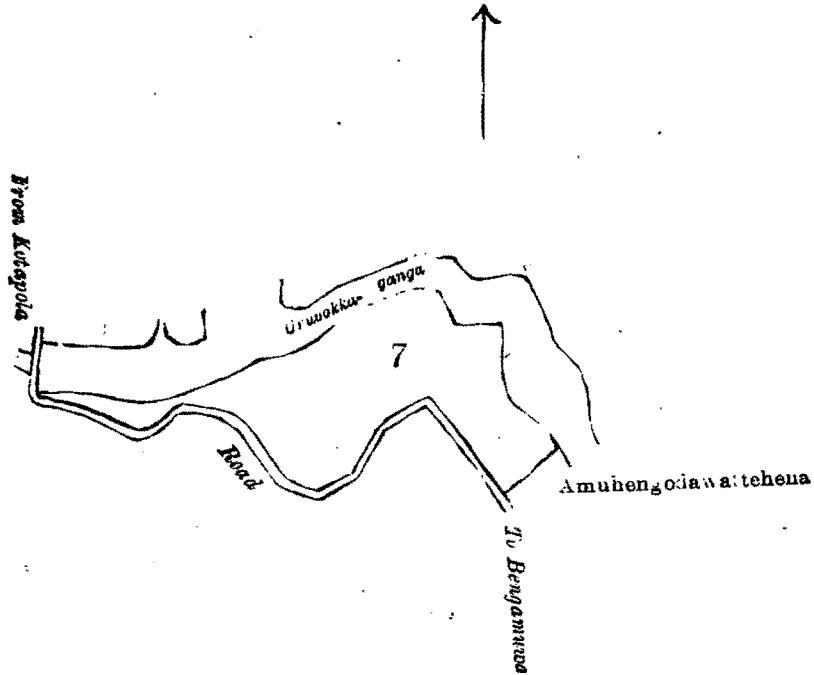
on sheet O $\frac{10}{53, 61}$ and bounded as follows : on the north by Urubokka-ganga ; on the east by Pattaraliyadda claimed by D. N. Abewikkrama and others, Polkoratuwa claimed by Madarahinge Babuwe and others ; on the south by Urubokka-ganga ; on the west by the Urubokka-ganga.

V.

O $\frac{10}{53, 61}$ සිතියම්පත්‍රයට අඩංගු :—

විමසාවලිය.	ඉඩම් නම.	විමසරම. අ. ර. ප.
6	ඊදන්ඩාවලයේන	4 0 31

මෙම මාසිම්—ඉතරට උරුමයක් ගනද ; නැගෙනහිරට සි. ඇන්. අබේවික්‍රම සහ නවත් අගමල් විසින් අයිතිවාසිකම් කියන පන්තරලියදද, මදරහින්ගේ බඩුවේ සහ නවත් අගමල් විසින් අයිතිවාසිකම් කියන පොල්කොරවුමද ; දකුණට උරුමයක් ගනද ; බස්නාහිරට උරුමයක් ගනද.



Lot 7 called Amuhengoda, in extent 5A. 2R. 15P., situated in Urubokka village in Udugaha pattu of Morowak korale.

Sheet O $\frac{10}{53, 61}$

Surveyor-General's Office,
Colombo, July 28, 1900.

S. J. C. MORE,
for Surveyor-General.