

The Ceylon Government Gazette,

PART III.

FRIDAY, APRIL 12, 1901.

NOTICES UNDER THE WASTE LANDS ORDINANCES.

[Notice under "The Waste Lands Ordinances, 1897, 1899, and 1900."]

TAKE notice, that unless within three months from the 8th day of March, 1901 the persons, if any, who claim any interest in the lands hereinafter mentioned or in any one or more of such lands, appear before the Special Officer appointed under section 28 of Ordinance No. 1 of 1897 at his office at Matara and make claim to the said lands or any of them or to some interest therein :

Such Special Officer, in pursuance of the powers vested in him by Ordinance No. 1 of 1897, will declare by writing under his hand that the said lands or such of them, as to which no claim has been made, are the property of the Crown.

J. P. LEWIS, Special Officer.

Description of Lands referred to.

The following lots, situated in the village of Dampahala in the Morowak korale of the Matara District, in the Southern Province, as described in the annexed certified tracings :—

I.

Lot 123, on sheet O 15/21, 29, called or known as Rammalestura, in extent 357 acres and 1 rood, and bounded as follows :

on the north by Udugala-aramba belonging to Patinayakage Kottan and others, Kambittamullekumbura belonging to Rajapaksa Yaddehige Don Pediris and others, Pinliadda belonging to Dampahala temple, Udagedarakumbura belonging to Udugalage Lewis and others, Purana belonging to Udugalage A des and others, Gallenehena claimed by ditto, Patangigasawattehena claimed by ditto, Angurumelegodahena claimed by ditto, Karagodawattehena claimed by ditto, Pelledolehena claimed by Kandege Kiriappu and others, Wattehena claimed by ditto, Annasigalahena claimed by ditto, Horahengodahena claimed by Siriwardana Liyanage Andiris and others, Waralumullehena claimed by ditto, Halwinnehena claimed by ditto, Dunukeiyawehena claimed by ditto; on the east by Dunukeiyawehena claimed by Wannige Wattuhami and others, Nawalehena claimed by Kankanigamage Don Siman and others, Erangalahena claimed by ditto, Marawehena claimed by ditto; on the south by the limit of Matara District, the Indola; on the west by the Indola.

විෂි 1901 නවු මාර්තු මස 8 වෙනි දින පටන් තුන්මාසයක් ඇතුලතදී මෙහි පහත දක්වන ඉඩම්වලට නොහොත් ඉන් එකකට නොහොත් විෂිතයන්හට මේ අයිතිවාසිකමක් තිබෙන මේ අයෙක් ඇත්නම් ඒ අය විසින් වර්ෂ 1897ගේ නො මිමර 1නේ ආඥාපණයේ 28 වෙනි වගන්තියේ ප්‍රකාරයට පත්කරණු ලැබූ විෂය මන්ත්‍රීස්වරයානන්තාන්සේගේ මාතර කන් නෝරුවේදී උත්තාන්සේගේ ඉදිරිපිටට ඇවිත් පෙනීසිට එහි ඉඩම්වලට නොහොත් ඊට ඇති මේ කොටසකට කිසි අයිති වාසිකමක් පෙන්වා සිටින්නට නොහැකිදැනෝ, එහි විෂය මන්ත්‍රීස්වරයානන්තාන්සේට වර්ෂ 1897ගේ නොමිමර 1නේ ආඥා පණයෙන් ලැබී තිබෙන බලයේ ප්‍රකාරයට, අයිතිවාසිකම් නොකීරාපු එහි ඉඩම් එක්කෝ එයින් අයිතිවාසිකමක් ගෙණගැර දක්වන්නට නොහැකිදුන සෑම ඉඩම් රැස්සන්තක ඉඩම් කැපියට උත්තාන්සේගේ අත්සන ඇති ලිපිවිල්ලකින් උත්තාන්සේ විසින් ප්‍රකාශ කරණ බව මෙයින් දැනගත යුතුයි.

ඉඩම්වල තොරතුරු. විශේෂ මන්ත්‍රීස්වරයානන්තාන්සේගේ. ජේ. පී. ලුවිස්,

දකුණු පලාතට අයිති මාතර දිස්ත්‍රික්කේ මොරවත්තෝරලේ දම්පහල යන ගම පිහිටා තිබෙන මීට අමුණාපු සහතික සිතියම්වල පෙන්නන මෙහි පහත දක්වන බිම්කවිටි, එනම් :—

I.

අක්කර 357කුත් රූඩ් 1ක් සීමිතරම ඇති සාමාන්‍යවසයෙක් රම්මලේඅතුර කිසික නොහොත් ඒ නමින් දැනගණ තිබෙන O 15/21, 29 සිතියම්පත්‍රයේ 123 වෙනි බිම්කවිටියට මායිම්—උතුරට පතිනාකකගේ කොත්තන්ට සහ තවත් අසවළුන්ට

අයිති උඩුගලඅරමද, රැස්පත්ස හද්දෙහිගේ දෙන පේදිරිස්ට සහ තවත් අසවළුන්ට අයිති කම්බිත්තමල්ලෙකුඹුරද, දම්පහල විහාරේට අයිති පිත්ලියද්ද, උඩුගලගේ එවිස්ට සහ තවත් අසවළුන්ට අයිති උඩුගෙදර කුඹුරද, උඩුගලගේ අදෙස්ට සහ තවත් අසවළුන්ට අයිති පුරණද, එම අසවල් විසින් අයිතිවාසිකම් කිසික ගල්ලෙගේ හේනද, එම අසවල් විසින් අයිතිවාසි කම් කිසික පහතියන්ගේ හේනද, එම අසවල් විසින් අයිතිවාසිකම් කිසික අහුරුවාලේගොඩ හේනද, එම අසවල් විසින් අයිතිවාසිකම් කිසික කරගොඩවත්තේ හේනද, කන්දේගේ කිරිඅපු සහ තවත් අසවල් විසින් අයිතිවාසිකම් කිසික පිල්ලේ දෙලේ හේනද, එම අසවල් විසින් අයිතිවාසිකම් කිසික වත්තේහේනද, එම අසවල් විසින් අයිතිවාසිකම් කිසික අත්තාසිගල හේනද, සිරිවිකිලිකකගේ අන්දිරිස් සහ තවත් අසවල් විසින් අයිතිවාසිකම් කිසික ආකාරගේන්ගොඩහේනද, එම අසවල් විසින් අයිතිවාසිකම් කිසික වෙරළුල්ලේ හේනද, එම අසවල් විසින් අයිතිවාසිකම් කිසික කාලිවත්තේ හේනද, එම අසවල් විසින් අයිතිවාසිකම් කිසික දුනුකෙහියාවේ හේනද; නැගෙනහුරට වන්නගේ වත්තාම සහ තවත් අසවල් විසින් අයිති වාසිකම් කිසික දුනුකෙහියාවේ හේනද, කන්තානිගමගේ දෙන සිමන් සහ තවත් අසවල් විසින් අයිතිවාසිකම් කිසික කාවලේහේනද, එම අසවල් විසින් අයිතිවාසිකම් කිසික එරත්ගහහේනද, එම අසවල් විසින් අයිතිවාසිකම් කිසික මාරුවේ හේනද; දකුණට මාතර දිස්ත්‍රික්කේ ඉමද, ඉන්දෙලද; බස්නාඉරට ඉන්දෙලද.

இவ்வறிவித்தலின் சேதியாகிய 1901 ம் ஆண்டு-தது பங்குனிமாதம் 8 ன் தேதியிலிருந்து மூன்று மாதத்திற்குள்ளாக இதன் கீழ் விவரித்திருக்கும் காணிக்கை யலலது அக்காணிகளின் லெவற்றையும குறித்தது உரித்ததுப்பேசுவோர்கள் யாருமிருந்தால், அவர்கள் 1897 ம் ஆண்டு-தது முதலாம் நொம்பர் சட்டத்தின் 28 ம பிரிவின்படி ஏற்படுத்திய குறிப்பான உத்தியோகஸ்தர் முன்பாக மாத்தறைய அவரது கந்தோரில் தெரிபட்டு மேற்படி காணிக்கை அலலது அவற்றி லெதையுங் குறித்து யாதும் உரிமை அல்லது உடந்தை காண்பியாகிருந்தால், மேற்சொல்லிய குறித்த உத்தியோகஸ்தராக தமயில் 1897 ம் ஆண்டு-தது முதலாம் இலக்கச் சட்டத்தினால் தனக்குக் கொடுத்திருக்கும் தத்துவத்தைக்கொண்டு தன் கையொப்பமிட்டு எழுத்தது மூலமாய சொல்லப்பட்ட காணிக்கை அல்லது அவைகளின் உரித்தைப் பேசப்பட்டவர்கள் வெளிப்படாவிடில் முடிக்குரிய ஆதனமென்று வெளியாங்கப்படுத்துவார்.

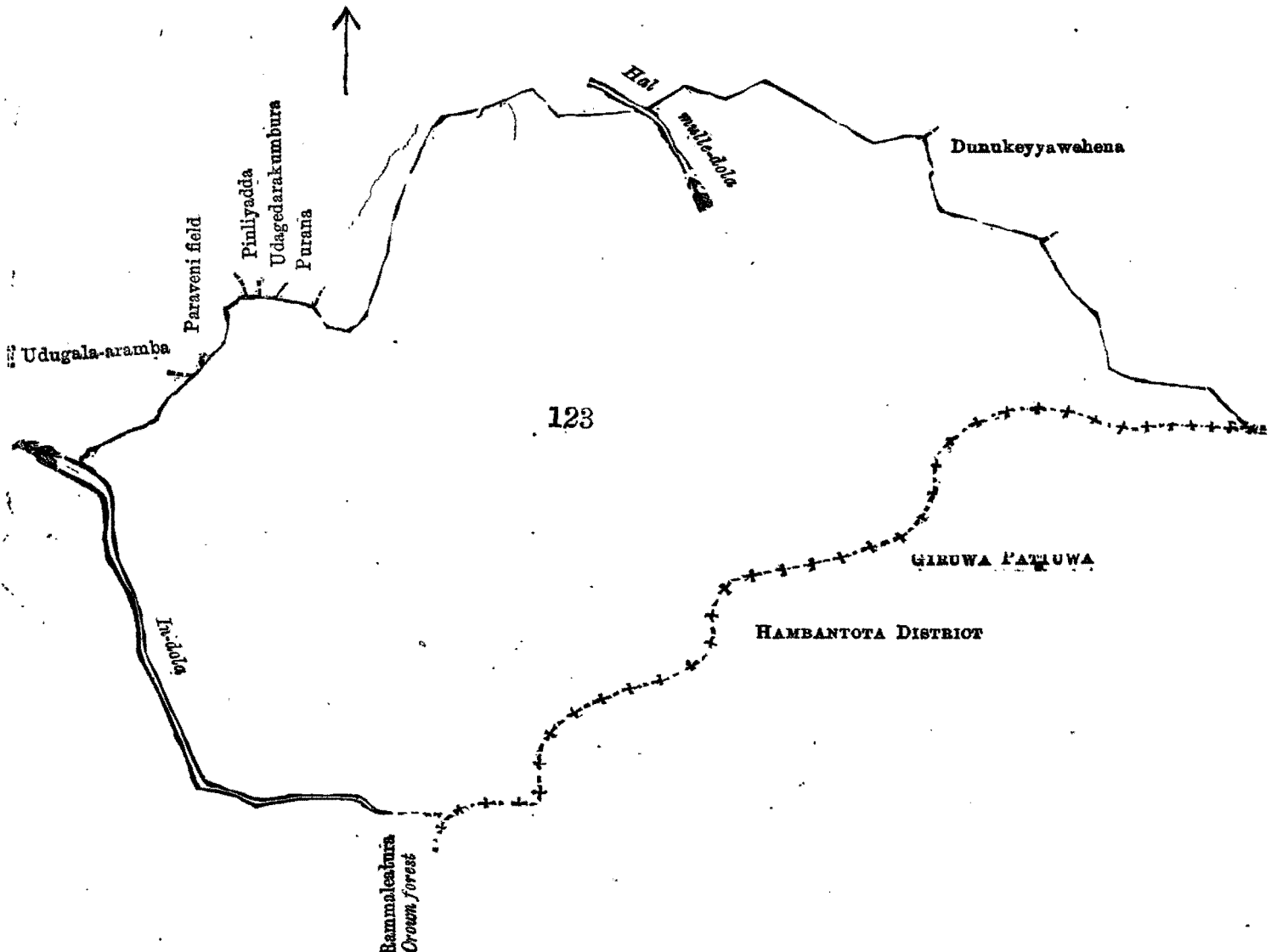
ஜே. பி. லுவிஸ், குறிப்பான உத்தியோகஸ்தர்.

சொல்லப்பட்ட காணிகளின் விபரம்.

தென் மாகாணத்தின் மாத்துறை டி. தி. தி. கி. கி. மொறவக்கோறையைச் சேர்ந்த தம்பயால என்னும் கிராமத்திலுள்ள இதன்கிழ் சொல்லப்படும் துண்டிகள் அதாவது, இத்தோடனைத்துக் குறிக்கப்படும் உறுதிப்படுத்திய டாப்புக்களில் விவரிக்கப்பட்டிருக்கின்றன :—

I.

357 ஏக்கர் 1 றூட் விசாலமுள்ள 0  $\frac{15}{21, 29}$  ம படத்தில காட்டியிருக்கும் ரம்மலே ஆத்தா யென்று பொதுவாய்ச் சொல்லப்படுகிற அலலது அறியப்படுகிற 123 ம இலக்க காணித துண்டின் எல்லையாவன : வடக்கு-பத்தியைக்கே கொததனும் சிலபேர்களுக்குமுடைய உடுகல அறம்ப, ருஜுபர்ஸ யத்தெகிகே தொன் பேதிரிசும சிலபேர்களுக்குமுடைய கட்டித்தமுள்ளேகும்புர, தம் பயால கோவிலுடைய பின்னியத்த, உடுகலகே லுவிசும சிலபேர்களுக்குமுடைய உட்கெதரகும் புர; உடுகலகே அதெகம சிலபேர்களுக்குமுடைய புரன, மேற்சொல்லியவர்கள் உரித்துபேசும கல்லெனேகேன; மேற்சொல்லியவர்கள் உரித்துபேசும பத்தங்கிகஸ்வத்தேகேன, மேற்சொல்லியவர்கள் உரித்துபேசும அங்குறுமெலேகோடகேன, மேற்சொல்லியவர்கள் உரித்துபேசும கற கொடவத்தேகேன, கந்தேகே கிரி அப்புவும சிலபேர்களும உரித்துபேசும பில்லெதொலேகேன, மேற்சொல்லியவர்கள் உரித்துபேசும வத்தேகேன, மேற்சொல்லியவர்கள் உரித்துபேசும அன்ன லிகலகேன, லிரிவர்தன வியனகே அந்திரிசும சிலபேர்களும உரித்துபேசும ஹொறகென்கொட கேன; மேற்சொல்லியவர்கள் உரித்துபேசும வெறலுமுள்ளேகேன, மேற்சொல்லியவர்கள் உரித்துபேசும ஹல்வினேகேன, மேற்சொல்லியவர்கள் உரித்துபேசும துனுக்கெய்யாவேகேன; கிழக்கு-வன்னிகே வத்துகாமியும் சிலபேர்களும உரித்துபேசும துனுக்கெய்யாவேகேன, கனகானிகம கே தொன் சிமனும் சிலபேர்களும உரித்துபேசும நாவலேகேன, மேற்சொல்லியவர்கள் உரித்துபேசும ஏறன்காகேன, மேற்சொல்லியவர்கள் உரித்துபேசும் மாருவேகேன; தெற்கு-மாத்துறை டி. தி. தி. கி. கி. மொறவக்கோறையைச் சேர்ந்த தம்பயால என்னும் கிராமத்திலுள்ள இதன்கிழ் சொல்லப்படும் துண்டிகள் அதாவது, இத்தோடனைத்துக் குறிக்கப்படும் உறுதிப்படுத்திய டாப்புக்களில் விவரிக்கப்பட்டிருக்கின்றன :—



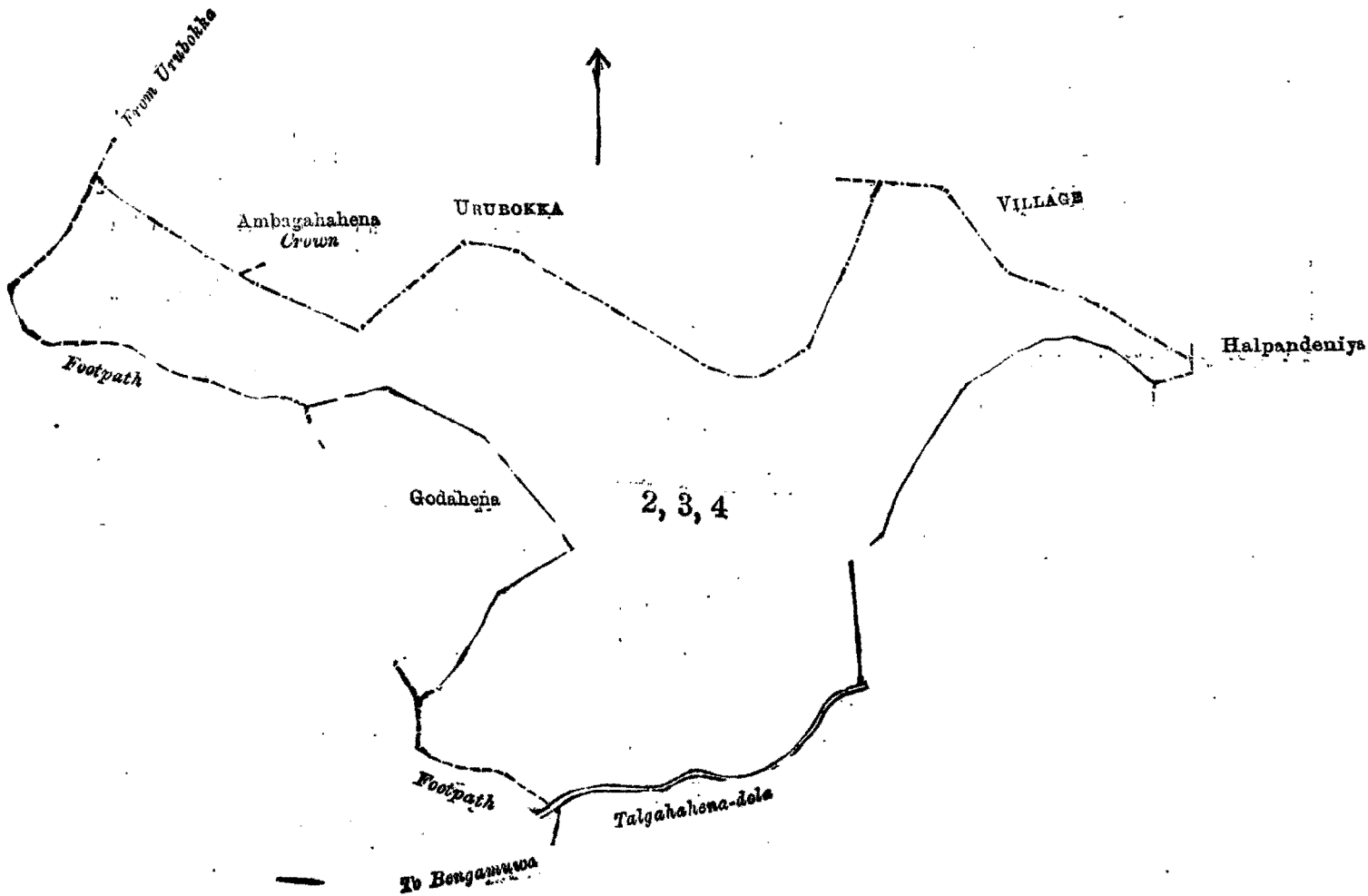
Lot 123 called Rammaleatura, in extent 357A. 1R. 0P., situated in Dampahala village in Udugaha pattu of Morowak korale.

Surveyor-General's Office,  
Colombo, July 23, 1900.

Sheet O  $\frac{15}{21, 29}$

S. J. C. MORE,  
for Surveyor-General.





Scale of 8 Chains to an Inch.

Situation : Dampahala village in Udugaha pattu of Morowak korale.

Lot.	Name of Land.	Extent. A. R. P.
2 ...	Talagahahenamukalana, Kandamuwakandemukalana ...	25 0 15
3 ...	Godawellunkehena ...	9 0 30
4 ...	Milladolahena, Dikhena ...	14 2 30
		48 3 35

Surveyor-General's Office,  
Colombo, October 25, 1900.

Sheet O  $\frac{15}{5, 6, 13, 14}$

S. J. C. MORE,  
for Surveyor-General.

III.

Lot 104 on sheet O  $\frac{15}{21, 29}$ , called or known as Boralketiyehena, &c., in extent 41 acres 3 roods and 82 perches; and

bounded on the north by the Dampahala-ganga, Kapatenuwakumbura belonging to Alutge Don Dines and others, the Dampahala-ganga; on the east by Udannittamuluwewumbura belonging to Munwattege Babehami and others, Nittamalawehena claimed by ditto, Gedarawatta belonging to ditto, Pahalawatta belonging to ditto; on the south by Giganagedeniya belonging to Giganage Garuhami and others, the footpath from Pasgoda to Dampahala, the Indola; on the west by the Dampahala-ganga.

III.

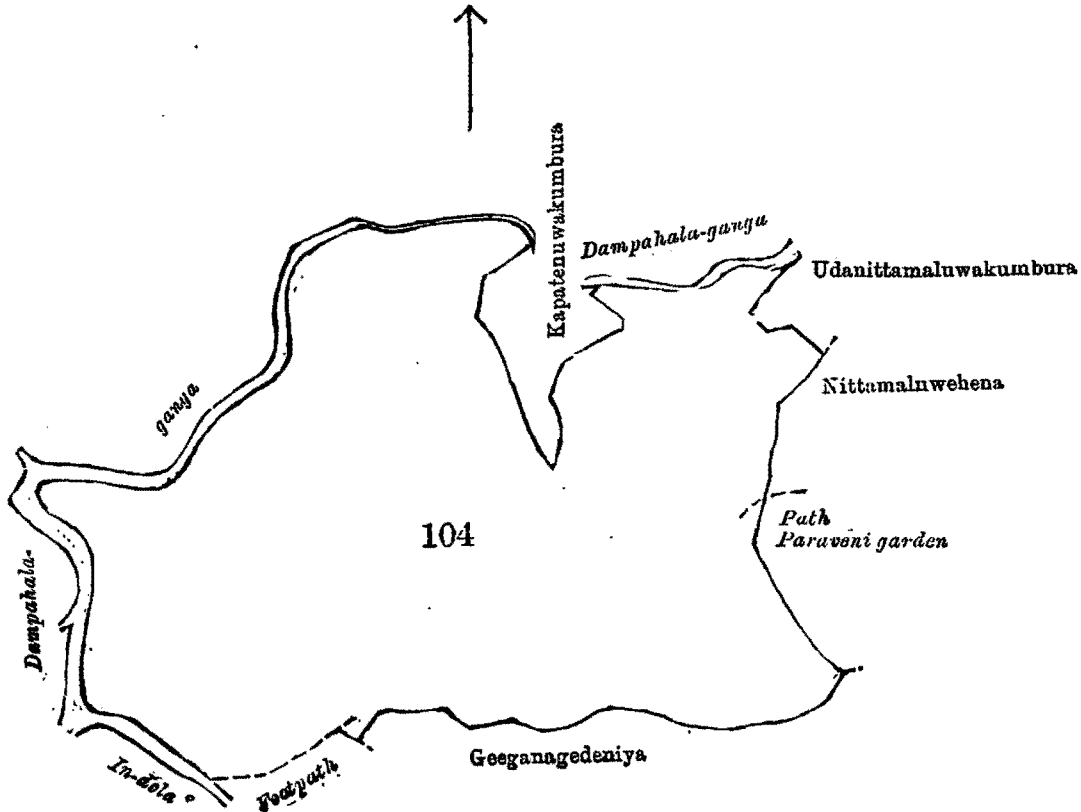
අක්කර 41කුත් රූඩ් 3කුත් පර්ච්ස් 82ක් ව්‍යුහයක් ඇති සාමාන්‍යවසයෙන් බොරළිකැටියේ හේන සහ තවත් හේන්ද

කිසික නොහොත් ඒ නම්වලින් දකුණින් තිබෙන O  $\frac{15}{21, 29}$  සිතියම්පත්‍රයේ 104 වෙනි ව්‍යුහයට මායිම් :-

උතුරට දම්පහල ගඟද, අළුත්ගේ දෙන්න දිනෙස්ට සහ තවත් අසවළුන්ට අයිති කපාතැන්නකුරුද, දම්පහල ගඟද ; නැගෙනහිරට මුත්තේගේ බලබසාමිට සහ තවත් අසවළුන්ට අයිති උඩවින්නතමළු කුඹුරුද, එම අසවළු විසින් අයිති වූකිසිම කිසික තිත්තමළුමෙහෙතද, එම අසවළුන්ට අයිති ගෙදරවත්තද, එම අසවළුන්ට අයිති පහලවත්තද ; දකුණට හිගණගේ ගරුසාමිට සහ තවත් අසවළුන්ට අයිති හිගණගේ දෙන්නද, පස්ගොඩ හිට්ටුදම්පහලට ගත අභිපාරද, ඉන්දෙලද බස්නාඉරට දම්පහල ගඟද.

## III.

41 ஏக்கர் 3 நாட் 32 பர்சல் விசாலமுள்ள 0  $\frac{15}{21, 29}$  ம படததில காட்டியிருக்கும் பொற லுகெட்டியேகேவ இன்னும் சிலதகனும் என்று பொதுவாய்ச் சொல்லப்படுகிற அலலது அறிய ப்படுகிற 104 ம இலக்க காணிததுண்டின் எல்லையரவன: வடக்கு-தம்பகலகங்க, அலுக்கே தொ ன் தினெசும சிலபேர்களுக்குமுடைய கப்பாதெனுவகுமபுர, தம்பகலகங்க; கிழக்கு-முன்வத் தேகே பபேகாமியும் சிலபேர்களுக்குமுடைய உடனித்தமலுவேகுமபுர, மேற்சொல்லியவர்கள் உரிததுபேசும் சித்தமலுவேகேன, மேற்சொல்லியவர்களுடைய செதறவதத, மேற்சொல்லியவர் களுடைய பகலவத்த; தெற்கு-கிகனகே கறுகாமியும் சிலபேர்களுக்குமுடைய கிகனகேதெ னிய, பஸ்கொடயிவிருந்து தம்பகலவுக்குபோகும அடிபாதை, இன்தொல; மேற்கு-தம்பகலகங்க.



Scale of 8 Chains to an Inch.

Lot 104 called Boraluketiyehena, &c., in extent 41A. 3R. 32P., situated in Dampahala village in Udugaha pattu of Morowak korale.

Surveyor-General's Office,  
Colombo, October 11, 1900.

Sheet O  $\frac{15}{21, 29}$

S. J. C. MORE,  
for Surveyor-General.