

SUPPLEMENT

TO

The Ceylon Government Gazette,

PART III.

FRIDAY, APRIL 12, 1901.

NOTICES UNDER THE WASTE LANDS ORDINANCES.

[Notice under "The Waste Lands Ordinances, 1897, 1899, and 1900."]

TAKE notice, that unless within three months from the 15th day of March, 1901, the persons, if any, who claim any interest in the lands hereinafter mentioned or in any one or more of such lands, appear before the Special Officer appointed under section 28 of Ordinance No. 1 of 1897 at his office at Matara and make claim to the said lands or any of them or to some interest therein :

Such Special Officer, in pursuance of the powers vested in him by Ordinance No. 1 of 1897, will declare by writing under his hand that the said lands or such of them, as to which no claim has been made, are the property of the Crown.

J. P. LEWIS,
Special Officer.

Description of Lands referred to.

The following lots, situated in the village of Dangala in the Morowak korale of the Matara District, in the Southern Province, as described in the annexed certified tracings :—

Lot.	Name of Land.	I.	Extent.		
			A.	R.	P.
12	Etunwalahena	...	13	1	10
22	Higgashena	...	2	2	12
23	Kiriwangodadeniya	...	0	1	0
24	Etunwaladeniya	...	1	3	1
			17	3	23

on sheet O ¹⁴/_{5, 13}, and bounded on the north by the Kiruwanagodadeniyadola, Higgashena claimed by Don Andiris Wijsekera Dahanayaka, the Gansabhabwa road from Morowaka to Kalubowitiyana, Lahugulanehena claimed by Don Andiris W. Dahanayaka, the Lahugulanedola, the Gansabhabwa road from Morowaka to Kalubowitiyana ; on the east by the village limit of Edandukita, Udanayakadeniyahena belonging to Crown, Udanayakadeniya claimed by R. J. Don Lewis ; on the south by Mahawiladeniya claimed by Don Andiris W. Dahanayaka ; on the west by Mahawilakumbura claimed by R. G. Nicolas and others, Mahawiladeniya claimed by Don Andiris Dahanayaka and others, the Mahawiladeniyadola.

විෂි 1901 ක්වු මාර්තු මස 15 වෙනි දින පටන් තුන්මාසකක් ඇතුළතදී මෙහි පහත දක්වන ඉඩම්වලට නොහොත් ඉන් එකකට නොහොත් වැඩිමනකට යම් අයිතිවාසිකමක් තිබෙන යම් අයෙක් ඇත්නම් ඒ අය විසින් වර්ෂ 1897 කේ නො මිමර 1 කේ ආඥාපණයේ 28 වෙනි වගන්තියේ ප්‍රකාරයට පත්කරගනු ලැබූ විෂය මන්ත්‍රීවරයානන්තාන්තේයේ මාතර කන් තෝරුවේදී උන්තාන්තේයේ ඉදිරිපිටට ඇවිත් පෙනීසිට එකී ඉඩම්වලට නොහොත් ඊට ඇති යම් කොටසකට කිසි අයිති වාසිකමක් පෙන්වා සිටින්නට නොහෙදනොත්, එකී විෂය මන්ත්‍රීවරයානන්තාන්තේයේ වර්ෂ 1897 කේ නොමිමර 1 කේ ආඥා පණයෙන් ලැබී තිබෙන බලයේ ප්‍රකාරයට, අයිතිවාසිකම් නොකියාපු එකී ඉඩම් එක්කෝ එසින් අයිතිවාසිකමක් ගෙණගැර දක්වන්නට නොහෙදන සෑම ඉඩම් රජයන්තක ඉඩම් හැටියට උන්තාන්තේයේ අත්සන ඇති ලියවිලිපිකින් උන්තාන්තේය විසින් ප්‍රකාශ කරණ බව මෙහි දැනගත හැකිය.

ඉඩම්වල නොරතුරු. විශේෂ මන්ත්‍රීවරයානන්තාන්තේය. ජේ. පී. ලුවිස්,

දකුණු පළාතට අයිති මාතර දිස්ත්‍රික්කේ මොරවක්කෝරළේ දන්ගල යන ගම පිහිටා තිබෙන මීට අමුණාපු සහතික සිතියම්වල පෙනීගත මෙහි පහත දක්වන බිම්කවිටි, එනම් :—

O ¹⁴ / _{5, 13} සිතියම් පත්‍රයට අඩංගු :—	බිම්කවිටි.	ඉඩමේ නම.	බිම්කරම.		
			අ.	රු.	ප.
12	...	ඇතුන්වල හේන	13	1	10
22	...	කිත්තප්පේන	2	2	12
23	...	කිරිවන්ගොඩදෙහිය	0	1	0
24	...	ඇතුන්වල දෙහිය	1	3	1
			17	3	23

මීට මාසිම—උතුරට කිරුවනගොඩදෙහිය දෙලද, දෙත් අන්දිරිස් විජේසේකර දහනායක විසින් අයිතිවාසිකම් කිහිප කිහිපයන්තද, මොරවක සිට කළුබෝවිටියානට පන ගම්සභා පාරද, දෙත් අන්දිරිස් බඩලිච්චි, දහනායක විසින් අයිති වාසිකම් කිහිප ලබුගලයේ හේනද, ලහුගලයේ දෙලද, මොරවක සිට කළුබෝවිටියානට හන ගම්සභාපාරද; නැගෙන ඉරට රදමුකින ගම්ඉමද, රජයන්තක උඩනායකදෙහිය හේන, ආර්. ජේ. දෙත් එවිස් විසින් අයිතිවාසිකම් කිහිප උඩනායක දෙහියද; දකුණට දෙත් අන්දිරිස් බඩලිච්චි, දහනායක විසින් අයිතිවාසිකම් කිහිප මහවිලදෙහියද; බස්නාගුරට ආර්. ජී. නිකොලස් සහ තවත් අයවරුන් විසින් අයිතිවාසිකම් කිහිප මහවිලකුඹුරද, දෙත් අන්දිරිස් දහනායක සහ තවත් අයවරුන් විසින් අයිතිවාසිකම් කිහිප මහවිලදෙහියද, මහවිලදෙහිය දෙලද.

இவ்வறிவித்தலின் தேதியாகிய 1901 ம். (அஸ்-தது) பங்குனிமாதம் 15 ன் தேதியிலிருந்து மூன்று மாதங்களுக்குள்ளாக இதன் கீழ் விவரித்திருக்கும் காணிக்களை யல்லது அக்காணிக்களில் லெவற்றையும குறித்து உரித்தது பேசுவோர்கள் யாருயிருந்தால், அவர்கள் 1897 ம் (அஸ்-தது) முதலாம் நொம்பர் சட்டத்தின் 28 ம பிரிவின்படி ஏற்படுத்திய குறிப்பான உத்தியோகஸ்தர் முன்பாக மாத்துறை அவரது கந்தோரில் தெரிப்பட்டு மேற்படி காணிக்களை அல்லது அவற்றில் லெவறையுங் குறித்து யாதும் உரிமை அல்லது உடங்கை காண்பியாதிருந்தால், மேற்சொல்லிய குறித்த உத்தியோகஸ்தராக தமயில் 1897 ம் (அஸ்-தது) முதலாம் இலக்கச் சட்டத்தினால் தனக்குக் கொடுத்திருக்கும் தத்

துவத்தைக்கொண்டு தன் கையொப்பமிட்டு எழுத்து மூலமாய் சொல்லப்பட்ட காணிகளை அல்லது அவைகளின் உரித்தைப் பேசப்பட்டவர்கள் வெளிப்படாவிடில் முடிக்குரிய ஆதனமென்று வெளியாங்கப்படுத்துவார்.

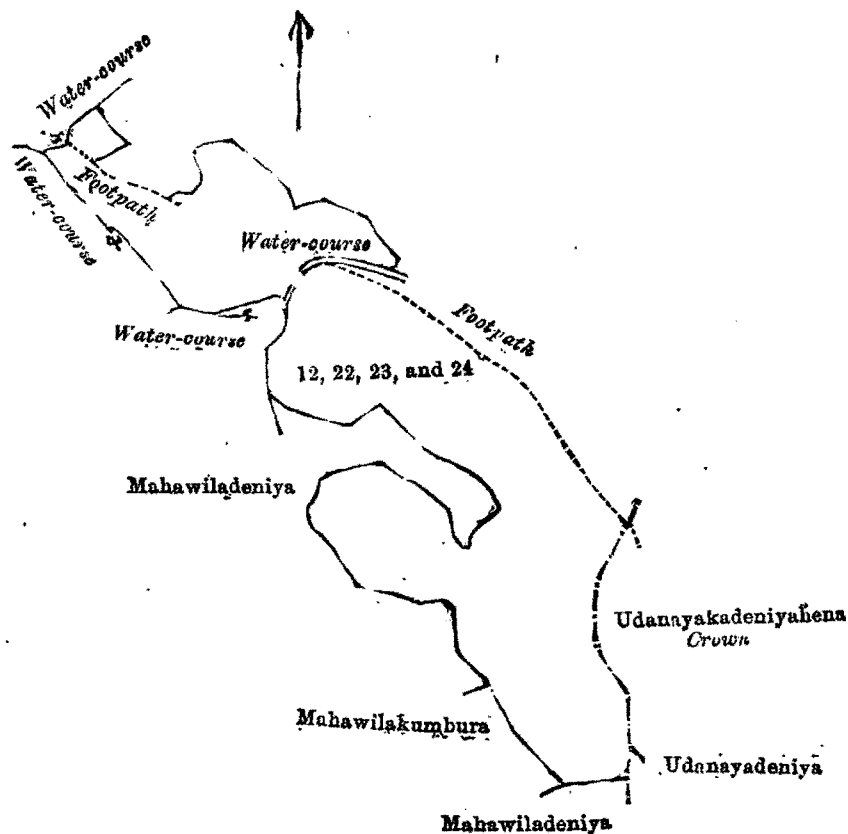
ஜே. பி. லுவிஸ்,
குறிப்பான உத்தியோகஸ்தர்.

சொல்லப்பட்ட காணிகளின் விபரம்.

தென் மாகாணத்தின் மாத்துறை டிஸ்திரிக்டில் மொறவக்கோறையைச்சேர்ந்த தன்கல என்னும் கிராமத்திலுள்ள இதன்கீழ் சொல்லப்படும் துண்டுகள், அதாவது, இத்தோடணைத்துக்குறிக்கப்பட்டு உறுதிப்படுத்திய டாப்புகளில் விவரிக்கப்பட்டிருக்கின்றன :—

தண்டு.	காணியினது பெயர்.	விசாலம். ஏ. ரூ. ப.
12 ...	எத்துன்வலகேன் ...	13 1 10
22 ...	ஹிங்கஸ்கேன் ...	2 2 12
23 ...	கிறிவன்கொடதெனிய ...	0 1 0
24 ...	எத்துன்வலசெனிய ...	1 3 1
		17 3 23

0 14
5, 13 ம் அளவுக்கடதாசியின் எல்லை, வடக்கு-கிறுவன்கொடதெனியேதொல, தொன் அந்திரிஸ் விஜேசைகற தகனாக உரித்துபேசும் இக்கஸ்கேன், மொறவக்கிவிருந்து கலுவோவிட்டியனகு போகும் கம்ஸபாரேடு ம தொன் அந்திரிஸ் டபிள்யு. தகனாக உரித்துபேசும் ளகுசுலனேகேன், ளகுசுலனேதொல, மொறவக்கிவிருந்து கலுவோவிட்டியனகு போகும் கம்ஸபாரேட்டு; கிழக்கு-ஈதன்கிடுடைய எல்லை, அரசாட்சிக்குள்ள உடனாகதெனியேகேன், ஆர். ஜே. தொன் லுவிஸ் உரித்துபேசும் உடனாகதெனிய; தெற்கு-தொன் அந்திரிஸ் டபிள்யு. தகனாக உரித்துபேசும் மகவிலதெனிய; மேற்கு-ஆர். ஜி. நிகுளகம் சிலபேர்கனும் உரித்துபேசும் மகவிலகுடபுர, தொன் அந்திரிஸ் தகனாகக்கும் சிலபேர்கனும் உரித்துபேசும் மகவிலதெனிய, மகவிலதெனியதொல :—



Scale of 8 Chains to an Inch.

Situation : Dangala village in Palle pattu of Morowak korale.

Lot.	Name of Land.	Extent. A. R. P.
12 ...	Athemwalahena ...	13 1 10
22 ...	Hikgashena ...	2 2 12
23 ...	Kiriwangodadeniya ...	0 1 0
24 ...	Athemwaladeniya ...	1 3 1
		17 3 23

Lot.	Name of Land	Extent.		Lot.	Name of Land.	Extent.	
		A.	R. P.			A.	R. P.
1	Kadirandolahena	0	2 5	68	Kuda Pahala Yagalahenedeniya	0	1 35
2	Kadirandoladeniya	0	0 31	69	Radapettarehenedeniya	0	1 38
5	Kadirandolahena, Ellehena, Pahalakaluwalahena, &c.	1,114	2 16	71	Magahenedeniya	0	3 27
5½	Do.	0	1 10	72	Minimaruweokanda	1	0 24
6	Mahawila-atura	3	0 18	73	Minimaruwedeniya	1	0 35
19	Kovilawattahenedeniya	0	1 8	74	Millagashenedeniya	7	2 20
27	Uduwalakandadeniya	0	1 21	75	Widehenedeniya	2	1 7
28	Ehalakarawkanattahena, &c.	67	2 17	76	Pahalawidehenedeniya	0	2 15
42	Tennapitahenedeniya	0	2 26	78	Pashaulhenedeniya	0	1 23
43	Madolaturamukalana	38	0 35	79	Pashaulhenemukalana	34	2 0
45	Delgahaelahena	1	3 3	80	Kaluwalaokandenedeniya	3	0 19
46	Delgahaelahenedeniya	1	2 37	81	Pashaulhenedeniya	2	0 27
47	Labuwellahenedeniya	0	1 35	82	Pahalakaluwaladeniya	1	2 15
49	Do.	0	0 20	86	Ihalajambugasdeniya	0	2 20
51	Vihara-aturamukalana	30	1 28	87	Jambugasenedeniya	0	2 20
58	Gorakgahawiladeniya	1	2 11	88	Yagalahenedeniya	0	1 5
63	Batayamulledeniya	8	1 24	89	Jambugasenedeniya	3	0 21
64	Galpotuhenedeniya	0	1 35	91	Ellahenedeniya	0	3 0
65	Batayamulledeniya	0	2 2	92	Parawitahenedeniya	0	1 1
66	Yagalahenedeniya	2	0 32				
67	Kuda Ihala Yagalahenedeniya	0	2 13				
						1,336	1 19

on sheets O $\frac{14}{4, 12}$, O $\frac{14}{5, 13}$, O $\frac{9}{52, 60}$, and O $\frac{9}{53, 61}$, and bounded on the north by the Wihareaturedola, Batehena claimed by Don Andiris Wijesekera Dahanayaka and others, Kohiladeniya claimed by Wijesekera Dahanayaka and others, Labuwellahena claimed by Wijesekera Dahanayaka and others, the village limit of Dewalegama, the Galkorahedola; on the east by the village limit of Dewalegama, the Delgahadola, the village limit of Edandukita, Kanamiyagalahena claimed by Don Andiris W. Dahanayaka and others, Manandolehena claimed by Don Andiris W. Dahanayaka and others, Bewulehena claimed by Don Andiris W. Dahanayaka and others, Karawketiyehena claimed by Don Andiris W. Dahanayaka and others, Peelehena claimed by Kadirappulli Radaga Baba and others, Delgahaehena claimed by Radaga Baba and others, Yagalahena claimed by Radaga Baba and others, the Batayamullehenedola, Gedcorawatta belonging to Hewaradage Kiribabuna and others, Pettareliyadda claimed by Hewaradage Sonchia and others, Pahalawatta belonging to Hewaradage Sonchia and others, Kudagal-godewatta belonging to Kadirappulli Radaga Selonisa and others, Godagederawatta belonging to Patiranege Endiris and others, Mahakumburedeniya belonging to D. A. W. Dahanayaka and others, Mahakumburehena claimed by D. A. W. Dahanayaka and others, Mahawilahena claimed by D. A. W. Dahanayaka and others; on the south by the village limit of Edandukita, the village limit of Banagala, Parawitawattepitakoratuwa belonging to Vidana Patiranage Don Obias, Parawitawatta belonging to Vidana Patiranage Don Juwanis and others, the footpath from Banagala to Kalubowitiyana, Wilpitakumbura belonging to D. C. W. Dahanayaka and others, Wilpitawatta belonging to D. C. W. Dahanayaka and others, Wilpitadeniya belonging to D. C. W. Dahanayaka and others, Parawitahena claimed by Vidana Patiranage Don Juwanis and others, the Parawitahenedola, Galgodadeniya belonging to Vidana Patiranage Don Juwanis and others, the village limit of Banagala, the Wewaladola; on the west by the village limit of Kalubowitiyana, the footpath from Banagala to Kalubowitiyana, Minimaruwehena claimed by J. D. K. Wiraman and others, the footpath from Banagala to Kalubowitiyana, Potuwiledeniya sold by Crown to D. A. W. Dahanayaka (T. P. 155,377), Potuwilekumbura claimed by D. A. W. Dahanayaka and others, Batehena sold by Crown to J. W. Abeygunawardana (T. P. 171,845), the Wattagawadeniyadola, Wattagawadeniya belonging to Gamage Davith and others, Gamagederawatta belonging to Gamage Davith and others, the Wihareaturedola, Wiharewatta claimed by Dangala temple, Lindagawaliadda belonging to Madarasinge D. E. Siriwardana, Ihalawatta belonging to Gamage Endiris and others, Batehena claimed by J. D. K. Wiraman and others, Tennapitahena claimed by J. D. K. Wiraman and others, the village limit of Kalubowitiyana.

NOTE.—The following lots, lying within the above-named boundaries, are excluded from this notice, and their aggregate acreage, viz., 14 acres 1 rood and 28 perches, not included in the acreage of 1,336 acres 1 rood and 19 perches given above:—

Lot.	Name of Land.	Extent.	
		A.	R. P.
3	Karandakolawatta	4	2 16
4	Do.	0	1 37
70	Magahena	9	1 15
		14	1 28

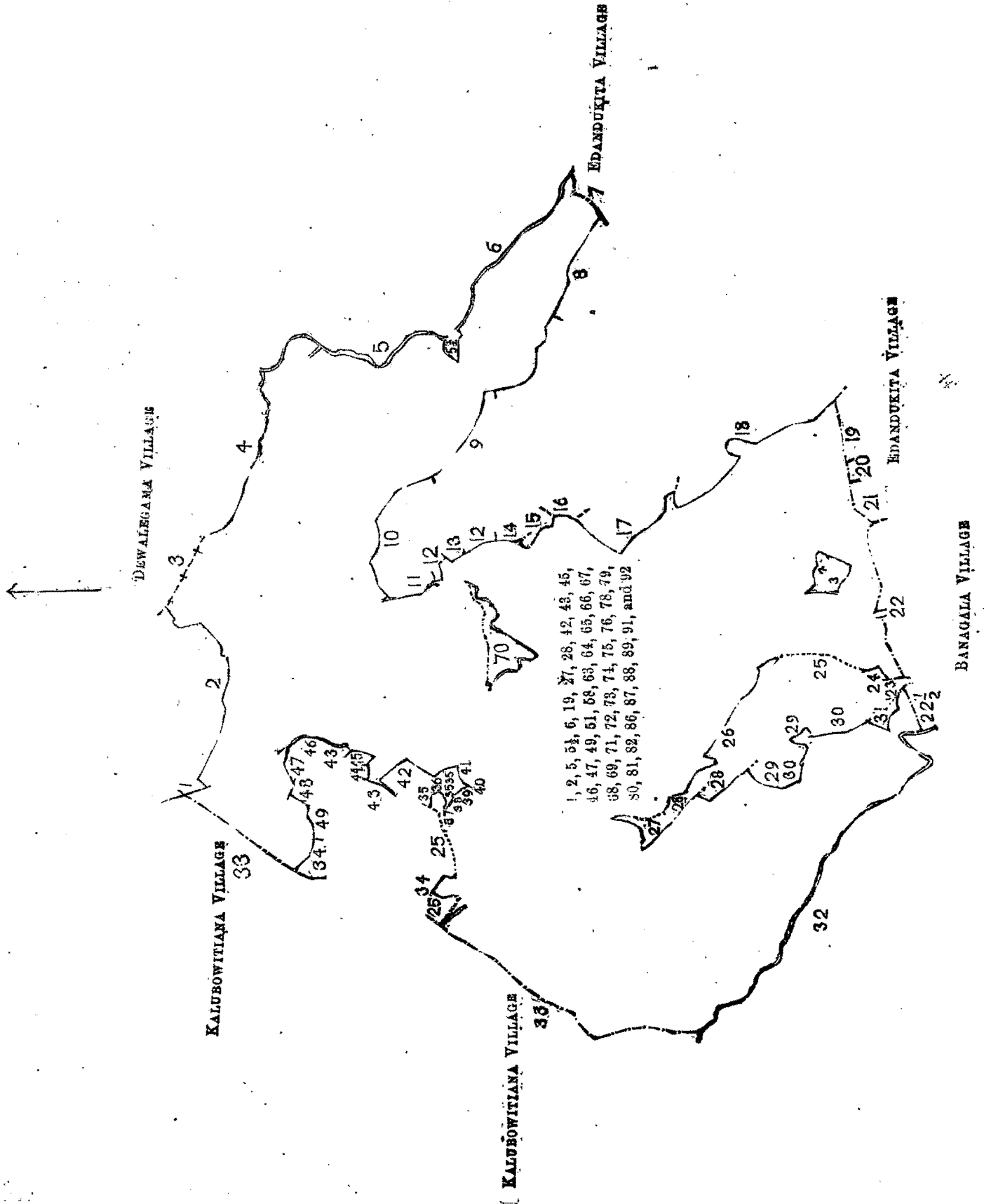
අම්කවිටිය.	ඉඩමේ නම.	මහන.		බිම්කවිටිය.	ඉඩමේ නම.	මහන.	
		අ.	රු. ප.			අ.	රු. ප.
1	කදිරන්දෙල රේන	0	2 5	67	කුඩාඉහල සහලරේනෙ දෙහිය	0	2 13
2	කදිරන්දෙල දෙහිය	0	0 31	68	කුඩාපහල සහලරේනෙ දෙහිය	0	1 35
5	කදිරන්දෙල රේන, ඇල්ලේ රේන, පහලකඵලරේන සහ තවත් රේන	1,114	2 16	69	රු.පෙන්නරේරේනෙ දෙහිය	0	1 38
5½	එම	0	1 10	71	මහරේනෙදෙහිය	0	3 27
6	මහවිල අතුර	3	0 18	72	මිනිමරුවේ මිකන්ද	1	0 24
19	කෝවිලවත්තරේන දෙහිය	0	1 8	73	මිනිමරුවේදෙහිය	1	0 35
27	ලච්චලකන්ද දෙහිය	0	1 21	74	මිල්ලකස්සේනෙ දෙහිය	7	2 20
28	ඉහලකර්මකන්ද රේන සහ තවත් රේන	67	2 17	75	විදුරේනෙ දෙහිය	2	1 7
42	තැන්නවිටරේන දෙහිය	0	2 26	76	පහලවිදුරේනෙ දෙහිය	0	2 15
43	මාදෙල්අතුර මුකලාන	38	0 35	78	පස්කවුල්ලේනෙ දෙහිය	0	1 23
45	දෙල්ලකඇල් රේන	1	3 3	79	පස්කවුල්ලේනෙ මුකලාන	34	2 0
46	දෙල්ලකඇල්ලරේන දෙහිය	1	2 37	80	කඵලමිකන්ද දෙහිය	3	0 19
47	ලච්චලේලරේන දෙහිය	0	1 35	81	පස්කවුල්ලේනෙ දෙහිය	2	0 27
49	එම	0	0 20	82	පහලකඵල දෙහිය	1	2 15
51	විහාරඅතුර මුකලාන	30	1 28	86	ඉහල ජම්බුකස්සේනෙ දෙහිය	0	2 20
58	ගොරන්ගහවිල දෙහිය	1	2 11	87	ජම්බුකස්සේනෙ දෙහිය	0	2 20
63	බටහමුල්ලේදෙහිය	8	1 24	88	සහලරේනෙදෙහිය	0	1 5
64	ගල්පොකුරේනෙ දෙහිය	0	1 35	89	ජම්බුකස්සේනෙ දෙහිය	3	0 21
65	බටහමුල්ලේ දෙහිය	0	2 2	91	ඇල්ලරේනෙ දෙහිය	0	3 0
66	සහලරේනෙ දෙහිය	2	0 32	92	පර්විටරේනෙ දෙහිය	0	1 1
						1,336	1 19

மேற்சொல்லியவர்கள் உரித்துபேசும் தெல்காகேன, மேற்சொல்லியவர்கள் உரித்துபேசும் யகலகேன, வட்டயமுள்ளேகேனெதொல, கேவாறதாகே கிரிவவுனவும சிலபேர்களுக்குமுடைய கெதராவத்த, கேவாறதாகே லொன்சியாவும் சிலபேர்களும் உரித்துபேசும் பெத்தரேளியத்த, மேற்சொல்லியவர்களுடைய பகலவத்த, கத்திற்புறதாகே லெலொனிஸாவும் சிலபேர்களுக்குமுடைய குடாகல்கொடேவத்த, பத்திறனகே என் திரிசும் சிலபேர்களுக்குமுடைய கொடகெதறவத்த, டி. ஏ. டபிள்யு. தகனயக்கும சிலபேர்களுக்குமுடைய மககும்புரேதெனிய, மேற்சொல்லியவர்கள் உரித்துபேசும் மககும்புரேகேன, மேற்சொல்லியவர்கள் உரித்துபேசும் மகவிலகேன; தெற்கு-சாதன்கிட்டுடைய எல்லை, வானுகலுடைய எல்லை, விதான பத்திறனகே தொன் ஒபியசுடைய பறவிட்டவத்தேபிட்டகொடுறாட்டுவ, மேற்சொல்லியவனும் தொன் சுவானிகம் சிலபேர்களுக்குமுடைய பறவிட்டவத்த, வானுகலிவிருந்து கலுவோவிட்டியனக்குபோகும் அடிபாதை, டி. சி. டபிள்யு. தகனயக்கும சிலபேர்களுக்குமுடைய வில்பிட்டகும்பு, மேற்சொல்லியவர்களுடைய வில்பிட்டவத்த, மேற்சொல்லியவர்களுடைய வில்பிட்டதெனிய, விதானபத்திறகே தொன் சுவானிகம் சிலபேர்களும உரித்துபேசும் பறவிட்டகேன பறவிட்டகேனெதொல, மேற்சொல்லியவர்களுடைய கல்கொடதெனிய, வானுகலுடைய எல்லை, வேவலதொல; மேற்கு-கலுவோவிட்டியனுடைய எல்லை, வானுகலிவிருந்து கலுவோவிட்டியனக்கு போகும் அடிபாதை, ஜே. டி. கே. வீறமனும் சிலபேர்களும் உரித்துபேசும் மினிமறுவேகேன், வானுகலிவிருந்து கலுபோவிட்டியனக்கு போகும் அடிபாதை, டி. ஏ. டபிள்யு. தகனயக்கு அரசாட்சியாரால் விற்கப்பட்டிருக்கும் பொத்துவிலேதெனிய (T. P. 155,377), மேற்சொல்லியவனும் சிலபேர்களும் உரித்துபேசும் பொத்துவிலேகும்பு, ஜே. டபிள்யு. அபேகுனவர்தனுக்கு அரசாட்சியாரால் விற்கப்பட்டிருக்கும் வட்டேகேன (T. P. 171,845), வத்தகாவாதெனியெதொல, கமகே தாவித்தும் சிலபேர்களுக்குமுடைய வத்தகாவாதெனிய, கமகே தாவித்தும் சிலபேர்களுக்குமுடைய கமகெதறவத்த, விகாரே அத்துரேதொல, தன்கலகோவில உரித்துபேசும் விகாரேவத்த, மதறசின்கே டி. இ. சிரிவர்தனுடைய வின்தகாவாளியத்த, கமகே என் திரிசும் சிலபேர்களுக்குமுடைய இகலவத்த, ஜே. டி. கே. வீரமனும் சிலபேர்களும் உரித்துபேசும் வட்டேகேன, மேற்சொல்லியவர்கள் உரித்துபேசும் தென்னபிட்டகேன, கலுவோவிட்டியனுடைய எல்லை.

[குறிப்பு—சொல்லிய எல்கைகளுக்குள்ளிதாய் இதன்கிழ் சொல்லப்படும துண்டுகள் இந்த அறிக்கையிலிருந்து விலக்கினது. ஆக அளவு 14 ஏக்கர் 1 றூட் 28 பர்சஸ் மேற்சொல்லிய 1,336 ஏக்கர் 1 றூட் 19 பர்சஸ் அளப்பிலுட்படுத்தவில்லை];—

துண்டு.	காணியினது பெயர்.	விசாலம். ஏ. றூ. ப.
3	கறந்தகொலவத்த	4 2 16
4	ஷெ	0 1 37
70	மரகாகேன	9 1 15
		<hr/>
		14 1 28

[For Tracing see page 6.]



Scale of 32 Chains to an Inch.

Sheets O $\frac{14}{4, 12}$ O $\frac{15}{5, 13}$ O $\frac{9}{52, 60}$ O $\frac{9}{53, 61}$

Surveyor-General's Office,
Colombo, November 6, 1900.

S. J. C. MORE,
for Surveyor-General.

Description of Lots.

Situation : Dangala village in Palle pattu of Morowak korale.

Preliminary plan 24.

Lot.	Name of Land.	Extent.			Lot.	Name of Land.	Extent.		
		A.	R.	P.			A.	R.	P.
1	Kadirandolahena	0	2	5	68	Kuda Pahala Yagalahenedeniya	0	1	35
2	Kadirandoladeniya	0	0	31	69	Radapettarehenedeniya	0	1	38
5	Kadirandolahena, Ellehena, Pahalakuwalahena, &c....	1,114	2	16	71	Magahenedeniya	0	3	27
5½	Do.	0	1	10	72	Minimaruweekanda	1	0	24
6	Mahawila-atura	3	0	18	73	Minimaruwedeniya	1	0	35
19	Kovilawattahenedeniya	0	1	8	74	Millagashenedeniya	7	2	20
27	Uduwalakandadeniya	0	1	21	75	Widehenedeniya	2	1	7
28	Ehalakarawkanattehena, &c.	67	2	17	76	Pahalawidehenedeniya	0	2	15
42	Tennapitahenedeniya	0	2	26	78	Pashaulhenedeniya	0	1	23
43	Madolaturamukalana	38	0	35	79	Pashaulhenemukalana	34	2	0
45	Delgahaelahena	1	3	3	80	Kaluwalaokandedeniya	3	0	19
46	Delgahaelahenedeniya	1	2	37	81	Pashaulhenedeniya	2	0	27
47	Labuwellahenedeniya	0	1	35	82	Pahalakaluwaladeniya	1	2	15
49	Do.	0	0	20	86	Ihalajambugasdeniya	0	2	20
51	Vihara-aturamukalana	30	1	28	87	Jambugashenedeniya	0	2	20
58	Gorakgahawiladeniya	1	2	11	88	Yagalahenedeniya	0	1	5
63	Batayamulledeniya	8	1	24	89	Jambugashenedeniya	3	0	21
64	Galpotuhenedeniya	0	1	35	91	Ellahenedeniya	0	3	0
65	Batayamulledeniya	0	2	2	92	Parawitahenedeniya	0	1	1
66	Yagalahenedeniya	2	0	32					
67	Kuda Ihala Yagalahenedeniya	0	2	13					
							1,336	1	19

Lots excluded :—

Situation : Dangalla village in Palle pattu of Morowak korale.

Preliminary plan 24.

Lot.	Name of Land.	Extent.		
		A.	R.	P.
3	Karandakolawatta	4	2	16
4	Do.	0	1	37
70	Magahena	9	1	15
		14	1	28

Description of Boundaries of the Block comprising Lots Nos. 1, 2, 5, 5½, 6, 19, 27, 28, 42, 43, 45, 46, 47, 49, 51, 58, 63, 64, 65, 66, 67, 68, 69, 71, 72, 73, 74, 75, 76, 78, 79, 80, 81, 82, 86, 87, 88, 89, 91, and 92.

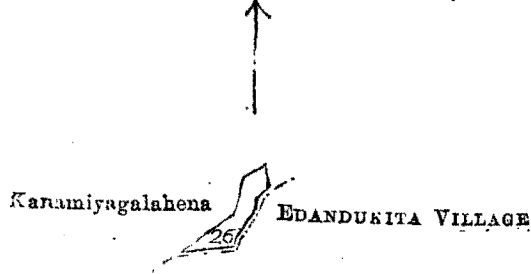
Lot.	Name of Land.	Lot.	Name of Land.
1	Water-course	25	Footpath
2	—	26	Wilpitakumbura
3	—	27	Wilpitadeniya
4	Galkorahedola	28	Wilpitawatta
5	Delgahaela	29	Parawitahena
5½	Karawkanattedeniya	30	Water-course
6	Uduwalakandedola	31	Galgodadeniya
7	—	32	Wewaladola
8	Kanamiyagalahena	33	—
9	—	34	—
10	—	35	Potuneladeniya
11	Batayamullehenedola	36	Potuwilakumbura
12	—	37	Do.
13	Pattaraliyadda	38	Do.
14	—	39	Do.
15	Godagederawatta	40	Do.
16	Mahakumburedeniya	41	Do.
17	Mahakumburehena	42	Batahena
18	Mahawilahena	43	—
19	—	44	Wattagawadeniya
20	—	45	Gamagederawatta
21	—	46	A stream
22	—	47	Viharewatta
22½	—	48	—
23	Parawitawattepitakoratuwa	49	Batahena
24	Parawitawatta		

III.

Lot 26 on sheet O ⁹/_{58, 61} called or known as Lahugulanadeniya, in extent 1 rood and 18 perches, and bounded on the north by Kanamiyagalahena claimed by D. A. W. Dahanayaka and others, on the east by the village limit of Edandukita, on the south by the village limit of Edandukita, on the west by Kanamiyagalahena claimed by D. A. W. Dahanayaka and others.

රුචි 1 කුණ් පර්ච්ස් 18 ක් විමිතරම ඇති සාවනස වසයෙන් ලුහුඳුලනදෙහිත් කියන නොහොත් එනමින් දැනගත කිවෙන O ⁹/_{58, 61} සිතියමපුත්‍රයේ 26 වෙනි විමිකවිවිට මාසිම්—උතුරට සී. ඒ. ඩබ්ලිව්. දකුණාසක සහ නවත් අසවළත් විසින් අසිතිවිසිකම් කියන කනම්සාගල රෝනද; නැගෙනහිරට රුදුමුකින ගම්මුමද; දකුණට රුදුමුකින ගම්මුමද; බස්නා ඉරට සී. ඒ. ඩබ්ලිව්. දකුණාසක සහ නවත් අසවළත් විසින් අසිතිවිසිකම් කියන කනම්සාගල රෝනද.

1 ஹட் 18 பர்சஸ விசாலமுள்ள 0 $\frac{9}{53, 61}$ ம் படத்தில் காட்டியிருக்கும் எகுகுலவேதெ
னிய யென்று பொதுவாய்ச் சொல்லப்படுகிற அல்லது அறியப்படுகிற 26 ம் இலக்க காணித்துண்
டின் எல்லையாவன : வடக்கு-டி. எ. டபிள்யு. தகனாயக்கும் சிலபேர்களும் உரித்துபேசும
கனமீயாகலகேன ; கிழக்கு-ஈதங்கீகிட்டுடைய எல்லை ; தெற்கு-ஈதங்கீகிட்டுடைய எல்லை ; மேற்
கு-டி. எ. டபிள்யு. தகனாயக்கும் சிலபேர்களும் உரித்துபேசும கனமீயாகலகேன.



Scale of 8 Chains to an Inch.

Preliminary plan 24.

Lot 26 called Lahugulanadeniya, in extent 0A. 1R. 18P., situated in Dangala village
in Palle pattu of Morowak korale.

Surveyor-General's Office,
Colombo, November, 6, 1900.

Sheet 0 $\frac{9}{53, 61}$

S. J. C. MOORE,
for Surveyor-General