

The Ceylon Government Gazette,

PART III.

FRIDAY, APRIL 12, 1901.

NOTICES UNDER THE WASTE LANDS ORDINANCES.

[Notice under "The Waste Lands Ordinances, 1897, 1899, and 1900."]

TAKE notice, that unless within three months from the 15th day of March, 1901, the persons, if any, who claim any interest in the lands hereinafter mentioned or in any one or more of such lands, appear before the Special Officer appointed under section 28 of Ordinance No. 1 of 1897 at his office at Matara and make claim to the said lands or any of them or to some interest therein :

Such Special Officer, in pursuance of the powers vested in him by Ordinance No. 1 of 1897, will declare by writing under his hand that the said lands or such of them, as to which no claim has been made, are the property of the Crown.

J. P. LEWIS,
Special Officer.

Description of Lands referred to.

The following lots, situated in the village of Idandukita in the Morowak korale of the Matara District, in the Southern Province, as described in the annexed certified tracings :—

I.
Preliminary plan 25.

Lot.	Name of Land.	Extent.			Lot.	Name of Land.	Extent.		
		A.	R.	P.			A.	R.	P.
64d	Mapanapedeniya	0	0	11	72	Maragahadeniya, &c.	10	1	14
64g	Do.	0	0	18	73	Medagodapatana	1	0	28
64h	Do.	0	0	22	74	Do.	0	1	15
64i	Do.	0	0	15	78	Pitadeniya	0	1	5
64j	Do.	0	0	12	79	Akurantudawamedagoda	18	3	23
64k	Do.	0	0	3	80	Peelahanadeniya	0	2	4
64l	Do.	0	0	10	80a	Do.	0	0	10
64m	Do.	0	0	16	80b	Do.	0	0	17
65	Mapanapehena	1	3	35					
66	Mapanapedeniya	0	3	35					102 3 23
67	Mapanapehena, &c.	62	3	30					
71	Maragahadeniyamedagoda	4	2	20					

on sheet O $\frac{14}{5, 13}$ and bounded as follows : on the north by Mapanapedeniya sold by Crown to D. A. Weerasuriya (T. P. 166,716), Mapanapewatta belonging to Rubasingamage Don Bastian, Mapanapehena sold by Crown to Rubasingamage Don Bastian (T. P. 164,376), Mapanapewatta belonging to ditto, Mapanapehena sold by Crown to ditto (T. P. 164,376), Mapanapehena belonging to ditto, Mapanapedeniya sold by Crown to D. A. Weerasuriya (T. P. 166,716), Mapanapekumburuyaya claimed by Don Hendrick Rupasinha and others, Mapanapedeniyakumbura sold by Crown to Don Hendrick Rupasinha (T. P. 155,751), Mapanapedeniyakumbura sold by Crown to D. E. Siriwardana (T. P. 155,751), Mapanapedeniyakumbura sold by Crown to Don Hendrick Rupasinhe (T. P. 171,840); on the east by Mapanapedeniyakumbura sold by Crown to Don Hendrick Rupasinhe (T. P. 171,839); on the south by the Gansabhawa path from Morowaka to Hinidum pattuwa; on the west by the village limit of Banagala.

විදි 1901 ක්වූ මාර්තු මස 15 වෙනි දින පටන් තුන්මාසයක් ඇතුළතදී මෙහි පහත දක්වන ඉඩම්වලට නොගොස් ඉන් එකකට නොගොස් වැරදිගණකකට යම් අයිතිවාසිකමක් කිරීමට යම් අයෙක් ඇත්නම් ඒ අය විසින් වර්ෂ 1897 කේ නොමිල 1 කේ ආඥාපනතේ 28 වෙනි වගන්තියේ ප්‍රකාරයට පත්කරණු ලැබූ විටෙහි මන්ත්‍රීවරයාකුණක්කන්සේගේ මාතර කන්තෝරුවෙහි ලක්ෂ්මි ප්‍රකාශකයන්ගේ ඉදිරිපිට ඇති පෙහිසට එක් ඉඩම්වලට නොගොස් ඊට ඇති යම් කොටසකට කිසි අයිතිවාසිකමක් පෙන්වා සිටිනට නොගොදුණකින්, එක් විෂයෙහි මන්ත්‍රීවරයාකුණක්කන්සේගේ වර්ෂ 1897 කේ නොමිල 1 කේ ආඥාපනතේ 28 වෙනි වගන්තියේ ප්‍රකාරයට, අයිතිවාසිකම් නොකීරුණු එක් ඉඩම් එකකට එහි අයිතිවාසිකමක් ගෙණ පැරදක්වනට නොගොදුණ සෑම ඉඩම් රජයන්ගේ ඉඩම් හැටියට ප්‍රකාශකයන්ගේ අත්සන ඇති ලිපිවලින් ලක්ෂ්මි ප්‍රකාශ කරණ බව මෙහි දැනගත යුතුයි.

ඉඩම්වල නොරතුරු. විෂය මන්ත්‍රීවරයාකුණක්කන්සේගේ. ජේ. පී. ලුපිස්.

දකුණු පලාතට අයිති මාතර පිස්සුන්ගේ මොරටිකෝරලේ රදවුකින යන ගම් පිහිටා තිබෙන මීට අමුණාසු සහතික සිහිමිවල පෙහිසක මෙහි පහත දක්වන විමකවිම්, එනම් :—

I.
සිහිමි 25.

විකවිටිය.	ඉඩමේ නම.	විමකරම.			විකවිටිය.	ඉඩමේ නම.	විමකරම.		
		අ.	රු.	ප.			අ.	රු.	ප.
64d	මාපනාපේදෙනිය	0	0	11	72	මාරගහදෙනිය සහ කවන් දෙහිද	10	1	14
64g	එම	0	0	18	73	මැදගාවපහන	1	0	28
64h	එම	0	0	22	74	එම	0	1	15
64i	එම	0	0	15	78	පිටදෙනිය	0	1	5
64j	එම	0	0	12	79	අකුරන්කුඩාවමැදගොඩ	18	3	23
64k	එම	0	0	3	80	පිල්ලගේකේදෙනිය	0	2	4
64l	එම	0	0	10	80a	එම	0	0	10
64m	එම	0	0	16	80b	එම	0	0	17
65	මාපනාපේදෙනිය	1	3	35					
66	මාපනාපේදෙනිය	0	3	35					102 3 23
67	මාපනාපේදෙනිය සහ කවන් දෙහිද	62	3	30					
71	මාරගහදෙනියමැදගොඩ	4	2	20					

ஓடு மூலம்—ரூபரூபி. ஸ். பீரட்டி உடு அண்புல விசினிவினாபு அபகப்டேகிடி, (166,715 பீடிரு கவிடிசிட), ருவி சினிடுலெ டென் லிபீகிசினிடு டிசினி அபகப்டே லினடி, (164,376 பீடிரு கவிடிசிட) ருவிசினிடுலெ டென் லிபீகிசினிடு அண்புல பீசினி வினாபு அபகப்டே டென்டி, அடு டுடு டிசினி அபகப்டே லினடி, (164,376 பீடிரு கவிடிசிட) அடு டுடு அண்புல விசினி வினாபு அபகப்டேலென்டி, அடு டுடுலிபினிடு டிசினி அபகப்டே டென்டி, (166,715 பீடிரு கவிடிசிட) ஸ். ஸ். பீரட்டிடு அண்புல பீசினி வினாபு அபகப்டே டேகிடி, டென் லென்டீன் ருபகிடுக சக லலின் டுடுலிபினிடு பீசினி டிசினிவினாபு கிடுக அபகப்டே டுடுருகடி, (155,751 பீடிரு கவிடிசிட) டென் லென்டீன் ருபகிடுக அண்புல பீசினி வினாபு அபகப்டே டேகிடி டுடுரு, (155,751 பீடிரு கவிடிசிட) ஸ். ஸ். சிர்லீடிடு அண்புல பீசினி வினாபு அபகப்டே டேகிடி டுடுரு, (171,840 பீடிரு கவிடிசிட) டென் லென்டீன் ருபகிடுக அண்புல பீசினி வினாபு அபகப்டே டேகிடி டுடுரு; டுடுலெ டுடுரு (171,839 பீடிரு கவிடிசிட) டென் லென்டீன் ருபகிடுக அண்புல பீசினி வினாபு அபகப்டே டேகிடி டுடுரு; டுடுலெ டுடுரு லெடுலெ கிடு கிடிபுலெ டுடுலெ டுடு டிசினி டுடுரு; லிபீகிசினிடு லெடுலெ டுடு டிசினி டுடுரு.

இவ்வறிவித்தலின் தேதியாகிய 1901 ம் ஞாயிற்றுக்கிழமை 15 ந் தேதியிலிருந்து மூன்று மாதங்களுக்குள்ளாக இதன் கீழ் விவரித்திருக்கும் காணிகளுக்கு அல்லது அக்காணிகளில் எதற்கும் அல்லது எவற்றிற்கும் ஏதும் உடந்தையேனும் தங்களுக்குண்டென உரித்துப்பேசுவோர்கள் யாருமிருந்தால், அவர்கள் என்முன்பாக மாத்துறை எனது கந்தோரில் தெரிபட்டு மேற்படி காணிகளுக்கு அல்லது அவற்றில் எதற்கும் அல்லது அதில் யாதும் உரிமை அல்லது உடந்தை காண்பியாதிருந்தால், 1897 ம் ஞாயிற்றுக்கிழமை முதலாம் நொம்பர் சட்டத்தின்படி குறிப்பான உத்தியோகஸ்தராக ஜோன் பென்ரி லுவிஸ் ஆகிய நம்பில் 1897 ம் ஞாயிற்றுக்கிழமை முதலாம் இலக்கச்சட்டத்தினால் கொடுத்திருக்கும் தத்துவத்தைக்கொண்டு என்கையொப்பமிட்டு எழுத்துமூலமாய் சொல்லப்பட்ட காணிகள் அல்லது அவற்றுள் உரித்துப்பேசப்படாதவைகளுக்கு உரித்தானி வெளிப்படாவிடில் முடிக்குரிய ஆதனமென்று வெளியாகப்படுகின்றனவே.

ஜே. பி. லுவிஸ்,
குறிப்பான உத்தியோகஸ்தர்.

சொல்லப்பட்ட காணிகளின் விவரம்.

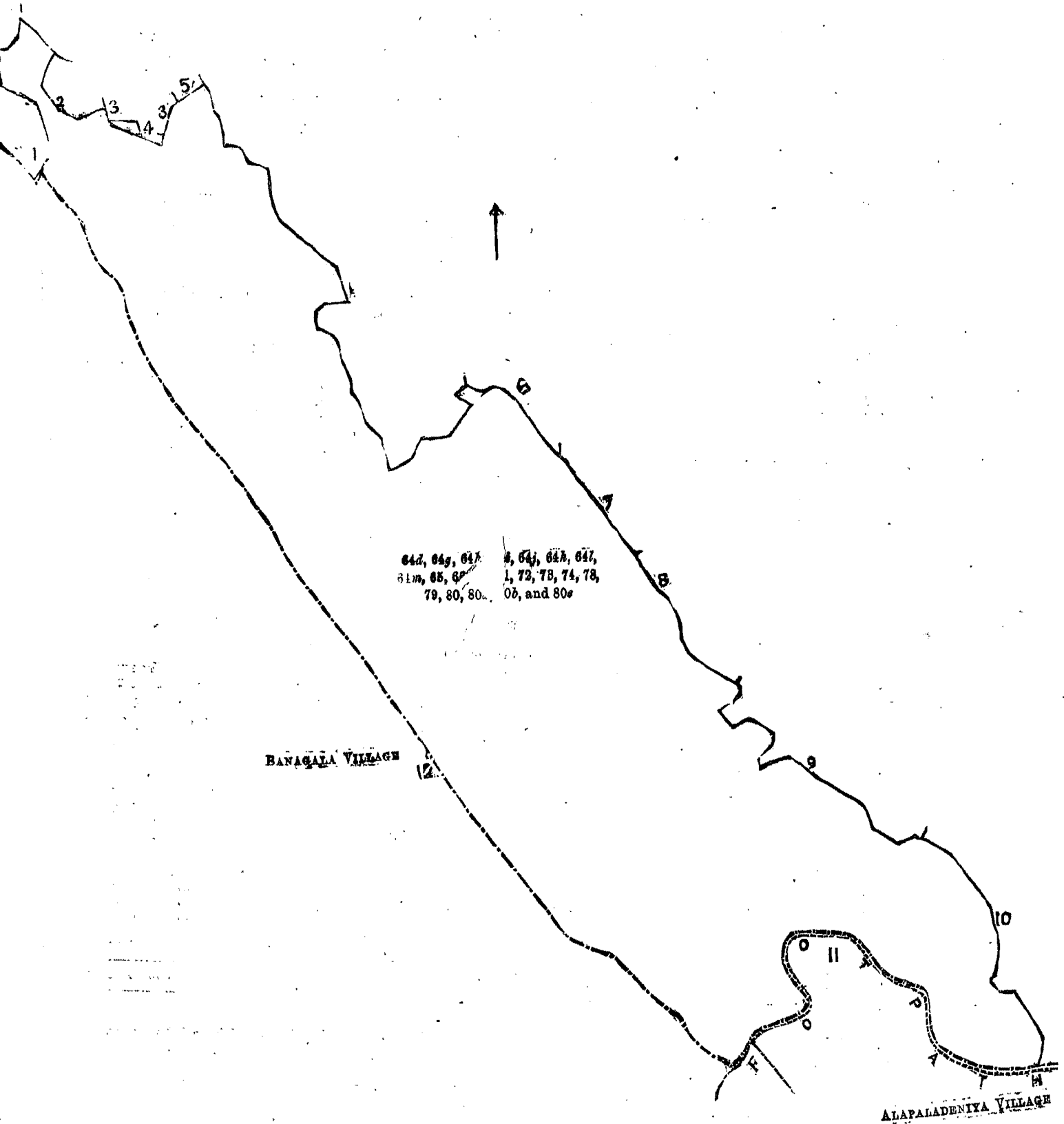
தென் மாகாணத்தின் மாத்துறை டிஸ்திரிக்டில் மொறவக்கோறையைச்சேர்ந்த ஈதன்டு கிட்ட என னும கிராமத்திலுள்ள இதன் கீழ் சொல்லப்படும் துண்டுகள், அதாவது : இத்தோடணைத்துக் குறிக்கப்பட்டு உறுதிப்படுத்திய டாப்புகளில் விவரிக்கப்பட்டிருக்கின்றன:—

I.

பிர மபடத்த இலக்கம் 25.

தண்டு.	காணியினது பெயர்.	விசாலம். அ. றா. ப.	தண்டு.	காணியினது பெயர்.	விசாலம். அ. றா. ப.
64d ...	மாபனபேசெனிய	0 0 11	72 ...	மாறாககதெனிய இன்னும் சில	
64r ...	செ	0 0 18		தகரும்	10 1 14
64h ...	செ	0 0 22	73 ...	மெதகொடபத்தன	1 0 28
64i ...	செ	0 0 15	74 ...	செ	0 1 15
64j ...	செ	0 0 12	78 ...	பிட்டதெனிய	0 1 5
64k ...	செ	0 0 3	79 ...	அக்குமன்னாடாவமெதகொட	18 3 23
64l ...	செ	0 0 10	80 ...	பீல்லகேனேசெனிய	0 2 4
64m ...	செ	0 0 16	80a ...	செ	0 0 10
65	மாபனபேகேன	1 3 35	80b ...	செ	0 0 17
66 ...	மாபனபேசெனிய	0 3 35			
67 ..	மாபனபேகேன இன்னும் சில				
	தகரும்	62 3 30			102 3 23
71 ...	மாறாககதெனியமெதகொட	4 2 20			

O 14 / 5, 13 அளவுக் கடதாசியின் எல்லை, வடக்கு-உ. எ. வீரகுரியக்கு அரசாட்சியாரால் விற்கப்பட்டிருக்கும் மாபனபேதெனிய (T. P. 166,715), துவசின்கமகே தொன் வஸ்தியனுடைய மாபனபேவத்த, துவசின்கமகே தொன் வஸ்தியனுக்கு அரசாட்சியாரால் விற்கப்பட்டிருக்கும் மாபனபேகேன (T. P. 164,376), மேற்சொல்லியவனுடைய மாபனபேவத்த, மேற்சொல்லியவனுக்கு அரசாட்சியாரால் விற்கப்பட்டிருக்கும் மாபனபேகேன, (T. P. 164,376), மேற்சொல்லியவனுடைய மாபனபேகேன, டி. எ. வீரகுரியக்கு அரசாட்சியாரால் விற்கப்பட்டிருக்கும் மாபனபேதெனிய (T. P. 166,715), தொன் ஹென்திரிக் றாபசிக்கும சிலபேர்களும உரித்துப்பேசும் மாபனபேகும்புறுயாய, தொன் ஹென்திரிக் றாபசிங்கக்கு அரசாட்சியாரால் விற்கப்பட்டிருக்கும் மாபனபேதெனியேகும்புர (T. P. 155,751), டி. இ. சிரிவர்தனுக்கு அரசாட்சியாரால் விற்கப்பட்டிருக்கும் மாபனபேதெனியேகும்புர (T. P. 155,751), தொன் கென்திரிக் றாபசிங்கக்கு அரசாட்சியாரால் விற்கப்பட்டிருக்கும் மாபனபேதெனியேகும்புர (T. P. 171,840); கிழக்-தொன் ஹென்திரிக் றாபசிங்கக்கு அரசாட்சியாரால் விற்கப்பட்டிருக்கும் மாபனபேதெனியேகும்புர (T. P. 171,839); தெற்கு-மொறவக்கிலிருந்து இனிதுன்பத்துக்குபோகும் கம்ஸவாரபாதை; மேற்கு-பாலகலுடைய எல்லை.



64d, 64g, 64h, 64i, 64j, 64k, 64l, 64m, 65, 66, 67, 68, 69, 70, 71, 72, 73, 74, 75, 76, 77, 78, 79, 80, 80a, 80b, and 80c

BANAGALA VILLAGE

ALAPALADENIYA VILLAGE

Scale of 8 Chains to an Inch.

Sheet O $\frac{14}{5, 13}$

Surveyor-General's Office,
Colombo, November 10, 1900.

S. J. C. MORE,
for Surveyor-General.

Description of Lots.

Preliminary plan 25.

Situation : Edandukita village in Palle pattu of Morowak korale.

Lot.	Name of Land.	Extent.			Lot.	Name of Land.	Extent.		
		A.	R.	P.			A.	R.	P.
64d	Mapanapedeniya	0	0	11	72	Maragahadeniya, &c.	10	1	14
64g	Do.	0	0	18	73	Medagodapatana	1	0	28
64h	Do.	0	0	22	74	Do.	0	1	15
64i	Do.	0	0	15	78	Pitadeniya	0	1	5
64j	Do.	0	0	12	79	Akurantudawamedagoda	18	3	23
64k	Do.	0	0	3	80	Peelahlenadeniya	0	2	4
64l	Do.	0	0	10	80a	Do.	0	0	10
64m	Do.	0	0	16	80b	Do.	0	0	17
65	Mapanapehena	1	3	35					
66	Mapanapedeniya	0	3	35					102 3 23
67	Mapanapehena, &c.	62	3	30					
71	Maragahadeniyamedagoda	4	2	20					

Description of Boundaries of the Block comprising Lots Nos. 64d, 64g, 64h, 64i, 64j, 64k, 64l, 64m, 65, 66, 67, 71, 72, 73, 74, 78, 79, 80, 80a, 80b, and 80c.

No.	Name of Land.	No.	Name of Land.
1	Mapanapedeniya	7	Mapanapedeniyakumbura
2	Mapanapewatta	8	Do.
3	Mapanapehena	9	Do.
4	Mapanapewatta	10	Do.
5	Do.	11	A footpath
6	Mapanapekumburuyaya	12	—

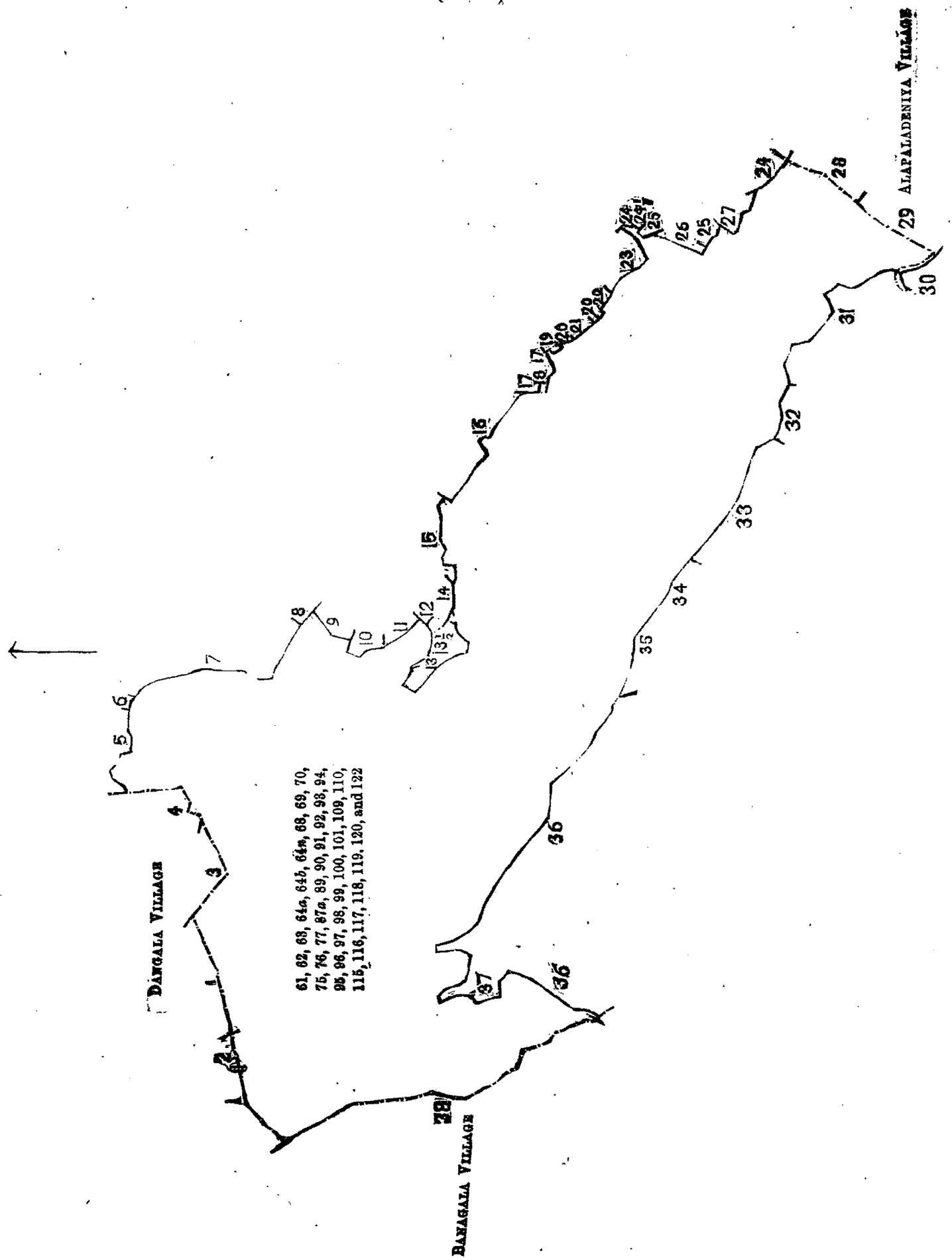
II.

Preliminary plan 25.

Lot.	Name of Land.	Extent.			Lot.	Name of Land.	Extent.		
		A.	R.	P.			A.	R.	P.
61	Boruppehena, &c.	12	1	36	95	Nayakeditchadeniya	1	0	19
62	Nayadolamukalana	2	0	35	96	Jambughashadeniya and Naya-			
63	Kitulhenadeniya	2	0	20		keditchadeniya	7	0	27
64a	Mapanapedeniya	0	0	4	97	Medagodahena	1	2	25
64b	Do.	0	0	13	98	Jambughashena, &c.	126	3	11
64n	Do.	0	0	2	99	Pitadeniya	0	1	26
68	Medagodapatana	1	1	5	100	Minimuladeniya	2	2	30
69	Medagodahenadeniya	0	2	15	101	Boruppahenadeniya	1	0	31
70	Mapanapepitadeniya	0	2	11	109	Pitawiladeniya	0	1	37
75	Pitadeniya	0	2	0	110	Pitawilahena	3	1	24
76	Do.	0	3	38	115	Uropennahenagoda	5	1	20
77	Medagodapatana	1	1	27	116	Galwaladeniya, Mahawiladeniya	10	1	2
87a	Mapanapedeniya	0	0	10	117	Mahawilahena	48	1	4
89	Palagaladeniya	0	2	15	118	Medagodahena	0	0	10
90	Palagalahena, Ihalakadirandela-				119	Mahawilamedagoda	2	3	0
	hena	36	0	30	120	Udanayakakumburadeniya	0	1	32
91	Ihalakadirandoladeniya	0	3	10	122	Mahawilamedagoda	15	0	16
92	Kadirandolahenadeniya	2	1	35					
93	Kadirandolahena, &c.	55	0	22					345 2 8
94	Ihalanayakeditchadeniya	0	3	6					

on sheet O $\frac{14}{5, 13}$ and bounded as follows: on the north by the village limit of Dangala, Kadirandolahena belonging to Crown, Mahawilahena and Mahawiladeniya claimed by D. A. W. Dahanayaka and others, Udanayadeniya claimed by R. J. Don Lewis, Udanaikadeniya claimed by D. A. W. Ratnayaka and others, Udanaikakumbura sold by Crown to G. D. Samarawickrama (T. P. 166,699), Radakumbura claimed by Hewaradage Tonchiya and others, Ambagahakoratuwa belonging to Rubasingamage Don Mathes, Madoluwaliyadda belonging to ditto, Delgahawatta belonging to Rubasingamage Babahami, Delgahadeniya belonging to ditto, Pitawaladeniya sold by Crown to G. Wirakoon, Mndaliyar (T. P. 171,804), Pitawaladeniya belonging to Crown, Polelegederawatta belonging to Rubasingamage Balappu, Wattagawadeniya belonging to ditto, Galgodegederawatta belonging to Batagodage Semanis and others, Paragahakoratuwa belonging to Rubasin Jayawardana Don Luwis, Siyambalagodagederawatta belonging to Rubasin Jayawardana Don Hendrick and others, Tembiliwatta belonging to ditto, Minimullehena sold by Crown to Don Hendrick Rupasinha (T. P. 171,841), Minimullehena encroached upon by ditto, Minimullehena sold by Crown to Don Hendrick Rupasinha, Minimulleliyadda belonging to Gamachchige Sidan and others, Gorokgahawatta belonging to R. J. Don Andiris, Boruppehena sold by Crown to Rubasin Jayawardana Don Carolis (T. P. 163,811), Boruppehena claimed by R. J. Don Carolis, Boruppehena belonging to ditto; on the east by the Udanayakakumburadola, Boruppehena encroached upon by D. J. R. Siriwardana and others, Magayahala, Boruppehena sold by Crown to ditto (T. P. 155,752), Boruppehena encroached upon by ditto, Boruppapitadeniya belonging to Rubasin Siriwardana Don Teodoris, the Udanayakakumkuredola, the village limit of Alapaladeniya, Nayadolamukalana belonging to Crown; on the south by the Gansabhawa path from Morowaka to Kelubowitiyana, Mapanapedeniyakumbura sold by Crown to D. H. Rupasinha and others, (T. P. 171,839, T. P. 171,840, T. P. 155,751, and T. P. 171,804), Mapanapekumburayaya encroached upon by ditto, Mapanapedeniya sold by Crown to D. A. Wirasuriya (T. P. 166,715), Mapanapedeniya belonging to Crown, Mapanapedeniya sold by Crown to D. A. Wirasuriya (T. P. 166,715); on the west by the village limit of Banagala.

0 ¹⁴/_{5,13} ம் அளவுக்கடதாசியின் எல்லை, வடக்கு-தன்கலஉடைய எல்லை, அரசாட்சிக்குள்ள கதிறன் தொலகேன, டி. எ. டபிள்யு. தகனயக்கும சிலபேர்களும உரித்துபேசும மகாவிலகேனும் மகாவில்தெனியும், ஆர். ஜே. தொன் லுவிஸ உரித்துபேசும உடனயாதெனிய, டி. எ. டபிள்யு. நதனயக்கும சிலபேர்களும உரித்துபேசும உடனயிக்கதெனிய, ஜி. டி. ஸமறவிக்கமவக்கு அரசாட்சியாரால் விற்கப்பட்டிருக்கும் உடனயிக்கமபுற (T. P. 166,699), யேவாறதாகே தொன் சியாவும் சிலபேர்களும உரித்துபேசும நதகும்புர, றுவசின்கமகே தொன் மத்தெசுடைய அம்வ ககொரொட்டிவ, மேற்சொல்லியவனுடைய மாதொலுவனியத்த, றுவசின்கமகே பபேகாமி உடைய தெல்ககவத்த, மேற்சொல்லியவனுடைய தெல்ககதெனிய, ஜி. வீறகோன் முதலியாருக்கு அரசாட்சியாரால் விற்கப்பட்டிருக்கும் பிட்டவலதெனிய (T. P. 171,804), அரசாட்சிக்குள்ள பிட்டவலதெனிய, றுவசின்கமகே பாலப்புடைய போலெகெதறவத்த, மேற்சொல்லியவனுடைய வத்தகாவாதெனிய, வட்டகொடகே ஸேமானிகம சிலபேர்களுக்குமுடைய கல்கொடகெ தறவத்த, றுவசின் ஜயவர்தன தொன் லுவிசுடைய பறககொரொட்டிவ, றுவசின் ஜயவர்தன தொன் யென்திரிக்கும சிலபேர்களுக்குமுடைய சியம்பலாகொடகெதறவத்த, மேற்சொல்லியவர்களுடைய தெம்விவிவத்த, தொன் யென்திரிக் றுபசின்கக்கு அரசாட்சியாரால் விற்கப்பட்டிருக்கும் மினிமுள்ளேகேன (T. P. 171,841), மேற்சொல்லியவன் எல்லைதாண்டிபோனதும் மினிமுள்ளேகேன, தொன் யென்திரிக் றுபசின்கக்கு அரசாட்சியாரால் விற்கப்பட்டிருக்கும் மினிமுள்ளேகேன, கமாச்சிகே சிதனும் சிலபேர்களுக்குமுடைய மினிமுள்ளேனியத்த, ஆர். ஜே. தொன் அந்திரிசுடைய கொரொக்ககவத்த, றுவசின் ஜயவர்தன தொன் கரேலிசுக்கு அரசாட்சியாரால் விற்கப்பட்டிருக்கும் போறுப்பேகேன (T. P. 153,811), ஆர். ஜே. தொன் கரேலிஸ உரித்துபேசும பொறுப்பேகேன, மேற்சொல்லியவனுடைய பொறுப்பேகேன; கிழக்கு-உடனயக்கமபுரேதொல, டி. ஜே. ஆர். சிரிவர்தனும் சிலபேர்களும எல்லைதாண்டிபோனதும் போறுப்பேஏன, மேற்சொல்லியவர்களுக்கு அரசாட்சியாரால் விற்கப்பட்டிருக்கும் மகயஅல போறுப்பேஏன (T. P. 155,752), மேற்சொல்லியவர்கள் எல்லை தாண்டிபோனதும் போறுப்பேஏன, றுவசின் சிரிவர்தன தொன் தியதோரிசுடைய போறுப்பிட்டதெனிய, உடனயக்கமபுரேதொல, அலபலாதெனியுடைய எல்லை, அரசாட்சிக்குள்ள நயாதொலமுகலான; தெற்கு-மொறவக்கிலிருந்து கலு போவிட்டியனக்குபோகும் கம்ஸபா ரோட்டு, டி. எச். றுபசின்கவும் சிலபேர்களுக்கும் அரசாட்சியாரால் விற்கப்பட்டிருக்கும் மாபனபேதெனியகும்புற (T. P. 171,839, 171,840, 155,751 ம் 171,804), மேற்சொல்லியவர்கள் எல்லைதாண்டிபோனதும் மாபனபேகும்புறயாய, டி. எ. வீரசூரியக்கு அரசாட்சியாரால் விற்கப்பட்டிருக்கும் மாபனபேதெனிய (T. P. 166,715), அரசாட்சிக்குள்ள மாபனபேதெனிய, டி. எ. வீரசூரியக்கு அரசாட்சியாரால் விற்கப்பட்டிருக்கும் மாபனபேதெனிய (T. P. 166,715); மேற்கு-பனூலையுடைய எல்லை.



Scale of 16 Chains to an Inch.

Sheet O $\frac{14}{5, 13}$

Description of Lots.

Preliminary plan 25.

Situation : Edandukita village in Palle pattu of Morowak korale.

Lot.	Name of Land.	Extent.			Lot.	Name of Land.	Extent.		
		A.	R.	P.			A.	R.	P.
61	Boruppehena, &c.	12	1	36	95	Nayakeditchadeniya	1	0	19
62	Nayadolamukalana	2	0	35	96	Jambughashenadeniya and Nayakeditchadeniya	7	0	27
63	Kitulhenadeniya	2	0	20	97	Medagodahena	1	2	25
64a	Mapanapadeniya	0	0	4	98	Jambughashena, &c.	126	3	11
64b	Do.	0	0	13	99	Pitadeniya	0	1	26
64n	Do.	0	0	2	100	Minimnadeniya	2	2	30
68	Medagodapatana	1	1	5	101	Boruppehenadeniya	1	0	31
69	Medagodahenadeniya	0	2	15	109	Pitawiladeniya	0	1	37
70	Mapanapepitadeniya	0	2	11	110	Pitawiladena	3	1	24
75	Pitadeniya	0	2	0	115	Urupennahenagoda	5	1	20
76	Do.	0	3	38	116	Galwaladeniya, Mahawiladeniya	10	1	2
77	Medagodapatana	1	1	27	117	Mahawiladena	48	1	4
87a	Mapanapadeniya	0	0	10	118	Medagodahena	0	0	10
89	Palagaladeniya	0	2	15	119	Mahawilamedagoda	2	3	0
90	Palagaladena, Ihalakadirandoladena	36	0	30	120	Udanayakakumburadeniya	0	1	32
91	Ehalakadirandoladeniya	0	3	10	122	Mahawilamedagoda	15	0	16
92	Kadirandolahenadeniya	2	1	35					
93	Kadirandolahena, &c.	55	0	22					
94	Ehalanayakeditchadeniya	0	3	6					
							345	2	8

Description of Boundaries of the Block comprising Lots Nos. 61, 62, 63, 64a, 64a, 64b, 68, 69, 70, 75, 76, 77, 87a, 89, 90, 91, 92, 93, 94, 95, 96, 97, 98, 99, 100, 101, 109, 110, 115, 116, 117, 118, 119, 120, and 122.

No.	Name of Land.	No.	Name of Land.
1	—	20	Gorkagahawatta Boruppehena
2	Kadirandolahena	21	Boruppehena
3	Mahawiladena	22	Do.
4	Mahawiladeniya	23	—
5	Udanayadeniya	24	A stream
6	Udanaikadeniya	24½	Boruppehena
7	Udanaikakumbura	25	Magayahala Boruppehena
8	—	26	Boruppehena
9	Ambaghakoratuwa	27	Boruppapitadeniya
10	Madoluwaliadda	28	—
11	Delgahawatta	29	Nayadolamukalana
12	—	30	A footpath
13	Pitawiladeniya	31	Mapanagedeniyakumbura
13½	Do.	32	Do.
14	—	33	Mapanapenedeniyakumbura
15	—	34	Do.
16	—	35	Mapanapekumburayaya
17	Muninullehena	36	Mapanapadeniya
18	—	37	Mapanapadeniya
19	—	38	—

III.

Preliminary plan 25.

Lot.	Name of Land.	Extent.			Lot.	Name of Land.	Extent.		
		A.	R.	P.			A.	R.	P.
36	Digallahena, &c.	241	3	20	126	Udanayakadeniya	1	3	35
37	Maha-arambemukalana	8	0	37	127	Tunpellakumbura-atura	13	2	38
38	Hakurakandamukalana	64	1	8	128	Tunpellakumburadeniya alias Medagodadeniya	1	2	38
39	Hakurakandadeniya	0	2	33	129	Tunpellakumburahena	11	1	25
40	Gulana	29	2	32	130	Kanamiyagoda-atura	1	1	6
41	Yahaladeniya	3	3	25	131	Kanamiyagaladeniya	1	1	16
47	Gulanahenadeniya	0	1	16					
51	Pitadeniya	1	0	35					
52	Medagodahena	10	2	7					
58	Wandurumukalana	6	1	25					
							398	2	36

on sheets O $\frac{9}{53, 61}$, O $\frac{14}{6, 13}$, O $\frac{14}{6, 14}$, and bounded as follows : on the north by the village limit of Dangala, the Kadirandola,

Kanamiyagaladena claimed by D. A. W. Dahanayaka and others, Lahugulanadeniya belonging to Crown, Udawalakadeniya belonging to Crown, the village limit of Dewalagama, the Udawalakandadola; on the east by the village limit of Millawa, the village limit of Alapaladeniya; on the south by Boruppepitadeniya, Boruppe belonging to D. T. R. Siriwardana and others, Nawaladeniya claimed by Jayasinha Mudaliyar of Nagoda, Godawatta claimed by R. G. Don Hendrick and others, Pekuneliyadda belonging to ditto, Nawaladeniya claimed by Jayasinha Mudaliyar of Nagoda, Delgahaliyadda belonging to Rubasin Jayawardana Don Andiris and others, Indigahakumbura sold by Crown to D. E. Siriwardana (T. P. 145,276). Godandawatta belonging to R. J. Don Tiyadoris and others, Dangederakumbura sold by Crown to D. M. de S. Jayawardana (T. P. 145,272). Gulahena claimed by R. J. Don Hendrick, Dangederakumbura sold by Crown to D. M. de S. Jayawardana, Kadawiladena, &c., sold by Crown to U. S. Ahamadu Casim (T. P. 171,798), Talgashenawatta sold by Crown to R. J. Don Andiris (T. P. 153,820), Talgahahena sold by Crown to D. H. Rupasinha (T. P. 171,792), Talgaswattahena claimed by D. H. U. Wijesekera (T. P. 171,792); on the west by the Udanayakakumburadola, Talgaswillahena sold by Crown to Batagodage Don Dias (T. P. 145,274), Talgaswatta belonging to S. Don Andiris and others, Kekunagahawatta belonging to R. J. Don Lewis, Gammeddewatta belonging to D. H. B. Siriwardana and others, Gammeddewattadeniya belonging to ditto, the Digaallahenadola, Kekunahena claimed by C. J. R. Le Mesurier and others, Maha-arambemukalana claimed by ditto, Maha-arambena claimed by ditto, the Tunpellakumburadola, Tunpellakumbura belonging to D. T. R. Siriwardana and others, Tunpellakumburamedagoda belonging to Crown, Udanayakadeniya belonging to R. J. Don Lewis.

III.

சிறிசு 25.

0 9/53, 61' 0 14/5, 13, ௯௯ 0 14/6, 14 சிறிசுபத்திரி ஏயிடி :-

Table with 5 columns: சிறிசுபத்திரி, ஏயிடி, சிறிசுபத்திரி, ஏயிடி, சிறிசுபத்திரி. Rows 36-58.

மேலே கூறியிருப்பது போலவே, கட்டிடப்பணிகளில், கட்டிடப்பணிகளில், கட்டிடப்பணிகளில், கட்டிடப்பணிகளில், கட்டிடப்பணிகளில்...

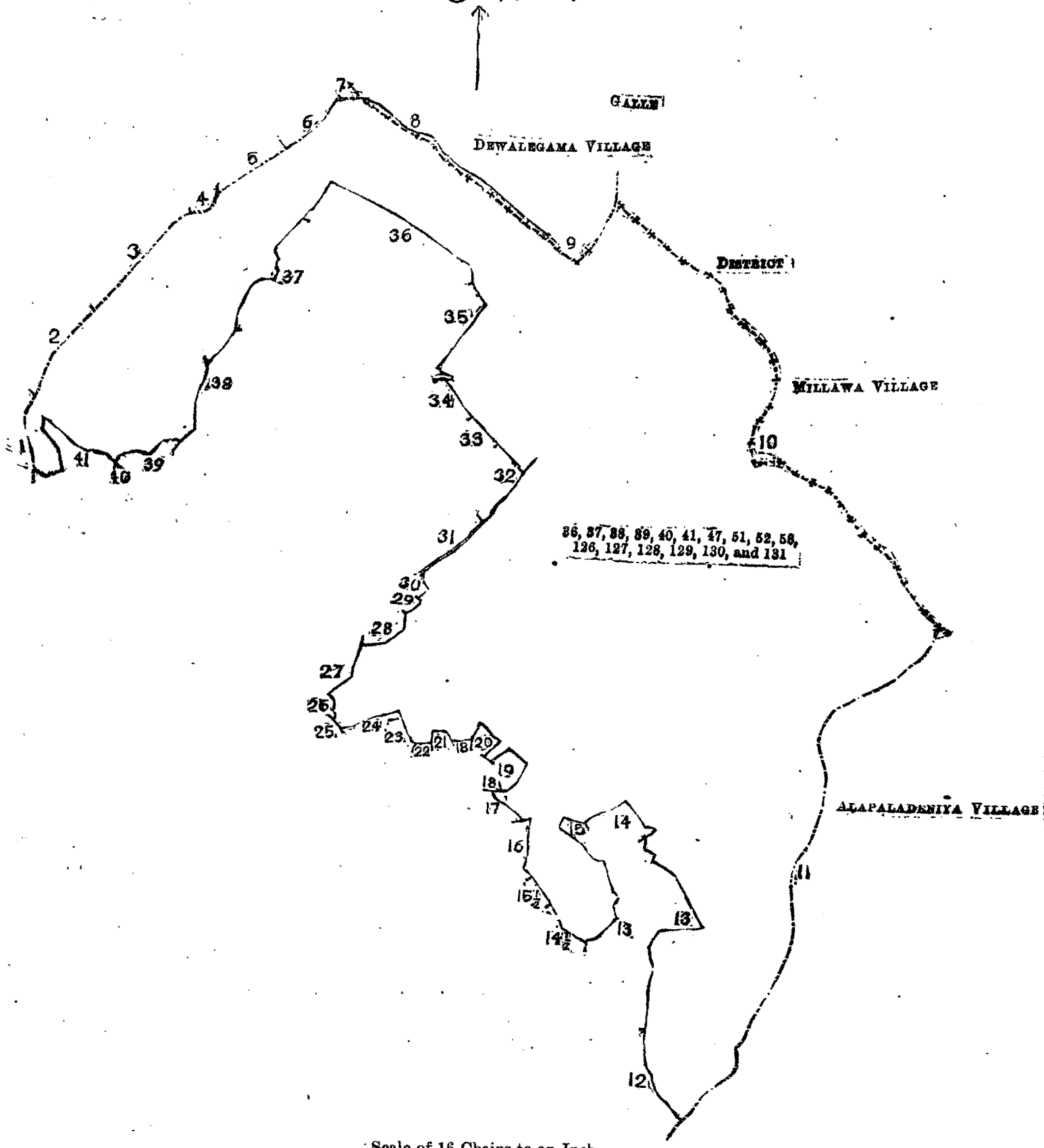
III.

பிரதமபட்டி இலக்கம் 25.

Table with 5 columns: தண்டி, காணியினது பெயர், விசாலம், தண்டி, காணியினது பெயர், விசாலம். Rows 36-58.

0 9/53, 61' 0 14/5, 13' 0 14/6, 14 ம் அளவுக் கடதாகுகளின் எல்லை : வடக்கு-தன்கலயுடைய எல்லை, கதிநெடுவாலை, டி. எ. டபிளியு. தகாயுக்கும் சிலர்களுக்கும் உரித்துபேசும் கனமீயாகலகே, அரசாட்சிகளுள்ள எலுகுலனெதெனிய, அரசாட்சிகளுள்ள உடவலகடதெனிய, தேவாலேக மலுடைய எல்லை, உடவலகன் தேதொல ; கிழக்கு-மிலலயுடைய எல்லை, அலபலாதெனியுடைய எல்லை ; தெற்கு-டி. டி. ஆர். சிரிவர்தனுய் சிலர்களுக்குமுடைய வேறுப்பெயிட்டதெனியே வேறுப்ப, நாகொடயின் ஜயசிங்க முதலியார் உரித்துபேசும் நாவலதெனிய, ஆர் ஜி. தொன் எந்திரிகளும் சிலர்களுக்கும் உரித்துபேசும் கொடவத்த, மேற்சொலவியவர்களுடைய பொக்குளெனியத்த, நாகொடயின் ஜயசிங்க முதலியார் உரித்துபேசும் நாவலதெனிய, துவசின் ஜயவர்தன தொன் அந்திரிகம சிலர்களுக்குமுடைய தெல்கனியத்த, டி. இ. சிரிவர்தனுக்கு அரசாட்சியாரால் விற்கப்பட்டிருக்கும் இந்திககும்புர (T. P. 145,276), ஆர். ஜெ. தொன் தியதோரிகம சிலர்களுக்குமுடைய கொடவத்த, டி. எம். த எஸ். ஜயவர்தனுக்கு அரசாட்சியாரால் விற்கப்பட்டிருக்கும் தன்கெதற்கும்புர (T. P. 145,272), ஆர். ஜெ. தொன் எந்திரிக உரித்துபேசும் குலனெ என, டி. எம். த எஸ். ஜயவர்தனவுக்கு அரசாட்சியாரால் விற்கப்பட்டிருக்கும் தன்கெதற்கும்புர, டி. எஸ். அகமது காசிமுக்கு அரசாட்சியாரால் விற்கப்பட்டிருக்கும் கடவிலகே இன்னும் சிலதகளும் (T. P. 171,798); ஆர். ஜெ. தொன் எந்திரிகக்கு அரசாட்சியாரால் விற்கப்பட்டிருக்கும் தல்களவனேவத்த (T. P. 153,820), டி. எச். துபசிங்கவுக்கு அரசாட்சியாரால் விற்கப்பட்டிருக்கும் தல்களவன (T. P. 171,792), டி. எச். ஆர். விஜேசேகர உரித்துபேசும் தல்களவத்தேன (T. P. 171,792); மேற்கு-உடவலகும்புரதொல, வட்டகொடகே தொன் தியெல

கு அரசாட்சியாசால் விற்கப்பட்டிருக்கும் தல்கஸ்விலான (T. P. 145,274), எஸ். தொன் ஆர். திரிகம் சிலர்களுக்கமுடைய தல்கஸ்வத்த, ஆர். ஜெ. தொன் லுவிசுடைய கெருனகவத்த, டி. எச். ஆர். சிரிவர்தனும சிலர்களுக்கமுடைய கம்மெத்தெவத்த, மேற்சொலவியவர்களுடைய கம்மெத்தெவத்தெனிய, திகளவனேதொல, சி. ஜெ. ஆர். லெமசூரியாவும் சிலபேர்களும். உரித்து பேசும் கெருனேவன, மேற்சொலவியவர்கள் உரித்துபேசும் மகா அறம்பேசுகளான, மேற்சொல வியவர்கள் உரித்துபேசும் மகா அறம்பேசு, துன்பேலேகுமபுரேதொல, டி. டி. ஆர். சிரிவர்த னும சிலபேர்களுக்கமுடைய தும்பேலகுமபுர, அரசாட்சிக்குள்ள துன்பேலகுமபுரேமெதகொ ட, ஆர். ஜெ. தொன் லுவிசுடைய உடலுயகதெனிய,



Scale of 16 Chains to an Inch.
 Sheets O 9 14 14
 53, 61 O 5, 13 O 6, 14

Surveyor-General's Office.
 Colombo, November 10, 1900.

S. J. C. MORE,
 for Surveyor-General.

Description of Lots.

Preliminary plan 25.

Situation : Edandukita village in Palle pattu of Morowak korale.

Lot.	Name of Land.	Extent.		Lot.	Name of Land.	Extent.	
		A.	R. P.			A.	R. P.
36	Digaellahena, &c.	241	3 20	126	Udanayakadeniya	1	3'35
37	Maharabamukalana	8	0 37	127	Tunpellakumbura-atura	13	2 38
38	Hakurakandamukalana	64	1 8	128	Tunpellakumburadeniya <i>alias</i>		
39	Hakurakandadeniya	0	2 33		Medagodadeniya	1	2 38
40	Gulana	29	2 32	129	Tunpellakumburahena	11	1 25
41	Yagaladeniya	3	3 25	130	Kanamiyagoda-atura	1	1 6
47	Gulanahenadeniya	0	1 16	131	Kanamiyagaladeniya	1	1 16
51	Pitadeniya	1	0 35				
52	Medgodahena	10	2 7				
58	Wanduramukalana	6	1 25				
						398	2 36

Description of Boundaries of the Block comprising Lots Nos. 36, 37, 38, 39, 40, 41, 47, 51, 52, 58, 126, 127, 128, 129, 130, and 131.

Lot.	Name of Land.	Lot.	Name of Land.
1	Kadirandola	21	Kadawitahena, &c.
2	—	22	Talgashenawatta
3	Kanamiyagalahena	23	Talgabahena
4	Lahugulanadeniya	24	Talgaswattahena
5	Kanamiyagalahena	25	Water-course
6	—	26	Talgaswillahena
7	Udawalakadadeniya	27	Talgaswatta
8	Udawalakandedola	28	Kekunagahawatta
9	—	29	Gammeddewatta
10	—	30	Gammeddewattedeniya
11	—	31	Digaellahenadola
12	Boruppapitiadeniya, Boruppe	32	Kekunahena
13	Nawaladeniya	33	Do.
14	Godawatta	34	Maharabamukalana
14½	—	35	Maharabahena
15	Pokunaliyadda	36	Do.
15½	—	37	Do.
16	Indigahakumbura	38	A stream
17	Godandawatta	39	Tunpellakumbura
18	Dangedarakumbura	40	Tunpellakumburamedagoda
19	Gulanahena	41	Udanayadeniya
20	Do.		

IV.

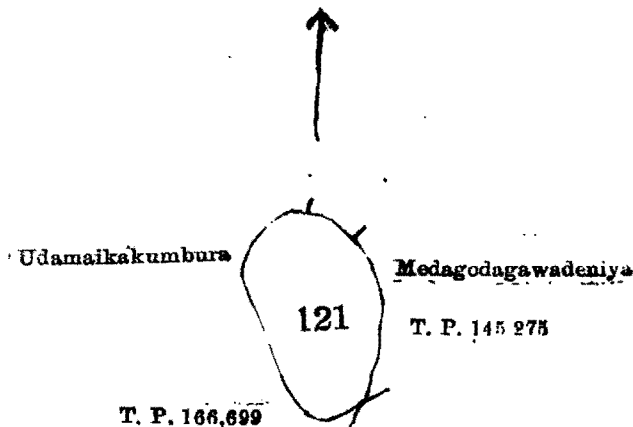
Lot 121 on sheet O $\frac{14}{5, 13}$ called or known as Medagodahena, in extent 2 acres 3 roods and 36 perches, and bounded as follows : on the north by Wickramageliyadda belonging to Batagodage Babehami and others ; on the east by Medagodagawadeniya sold by Crown to D. A. W. Ratnayaka (T. P. 145,275) ; on the south by Udanayakakumbura sold by Crown to G. D. Samarawickrama (T. P. 166,699) ; on the west by Udanayakakumbura sold by Crown to G. D. Samarawickrama (T. P. 166,699).

IV.

අක්කර 2කුත් රූ 3කුත් පර්ච්ස් 36ක් සීමිතරම ඇති සාමාන්‍යවසයෙන් මැදගොඩයේ නිසින නොගොත් ඒ නමින් දැනගත තිබෙන O $\frac{14}{5, 13}$ සියලුමපසුයේ 121ක් පෙන්වන නිමිතවිවිතව මානිමි—උතුරට බටගොඩයේ බබෙහාමිට සහ තවත් අතවළුන්ට අයිති විකුමයේ ලියද්ද ; නැගෙනහිරට (145,275 පිඤ්ඤ කඩදැසියේ) ඩී. ඒ. ඩබ්ලිව්. රත්නාකරට අයිතිවූ විසින් විකුනාපු මැදගොඩයාමා දෙකිඳ ; දකුණට (166,699 පිඤ්ඤ කඩදැසියේ) ජී. ඩී. සමරවිකුමට අයිතිවූ විසින් විකුනාපු උඩනාකකකුඹුර ; බස්නාහිරට (166,699 පිඤ්ඤ කඩදැසියේ) ජී. ඩී. සමරවිකුමට අයිතිවූ විසින් විකුනාපු උඩනාකකකුඹුර.

IV.

2 ஏக்கர் 3 ரூட் 36 பர்சல் விசாலமுள்ள O $\frac{14}{5, 13}$ ம படத்தில் காட்டியிருக்கும் மெதகொடகேன யென்று பொதுவாய்ச் சொல்லப்படுகிற அல்லது அறியப்படுகிற 121 ம இலக்க காணித்துண்டின் எல்லையாவன : வடக்கு-வட்டகொடகே பபேகாமியும் சிலபேர்களுக்குமுடைய விக்ரமகேசியத்த ; கிழக்கு-டி. எ. டபிளியு. நத்துயகவுக்கு அரசாட்சியாரால் விற்கப்பட்டிருக்கும் மெதகொடகாவாதெனிய (T. P. 145,275 ; தெற்கு-ஜி. டி. சமரவிக்ரமவுக்கு அரசாட்சியாரால் விற்கப்பட்டிருக்கும் உடனாயக்ககும்புர (T. P. 166,699) ; மேற்கு-ஜி. டி. சமரவிக்ரமவுக்கு அரசாட்சியாரால் விற்கப்பட்டிருக்கும் உடனாயக்ககும்புர (T. P. 166,699).



Scale of 8 chains to an Inch.

Preliminary plan 25.

Lot 121 called Medagodahena, in extent 2A. 3R. 36P., situated in Edandukita village in Palle pattu of Morowak korale.

Sheet O $\frac{14}{5, 13}$

Surveyor-General's Office,
Colombo, November 10, 1900.

S. J. C. MORE,
for Surveyor-General.

V.

Lot 84 on sheet O $\frac{14}{5, 13}$ called or known as Mapanapahena, in extent 2 roods and 35 perches, and bounded as follows; on the north by Mapanapekumburuyaya claimed by D. H. R. Wijesekera and others, Mapanapadeniya sold by Crown to D. A. Wirasuriya and others; on the east by Mapanapewatta claimed by Rubasingamage Don Bastian; on the south by Mapanapewatta claimed by ditto; on the west by Mapanapadeniya sold by Crown to D. A. Wirasuriya (T. P. 166,715).

V.

රුඩ් 2කුත් පර්ච්ස් 35ක් විමිතරම ඇති සාමාන්‍ය වසයෙන් මාපෙනාපේහෙන නිසන නොකොත් ඒ නමින් දැනගත නිවෙත O $\frac{14}{5, 13}$ සිතියම්පත්‍රයේ 84 වෙනි විමිතවිවිධව මායිම්—උතුරට ඩී. එච්. ආර්. විජේසේකර සහ නවත් අසවල් විසින් අයිතිවැසිකම් නිසන මාපෙනාපේ කුමුරුයායද, ඩී. ඒ. විරසුරියට සහ නවත් අසවළින්ම ආණ්ඩුව විසින් විකුනු මාපෙනාපේ දෙකිඳ; නැගෙනහිරට රුබසිංගමගේ දෙව් බස්නායක විසින් අයිතිවැසිකම් නිසන මාපෙනාපේවත්තද; දකුණට එම අසවිසින් අයිතිවැසිකම් නිසන මාපෙනාපේ වත්තද; බස්නායකට (166,715 පිඤ්චු කඩදැසියේ) ඩී. ඒ. විරසුරියට ආණ්ඩුව විසින් විකුනු මාපෙනාපේ දෙකිඳ.

V.

2 හාட் 35 பர்ச்சஸ் வீசாலமுள்ள O $\frac{14}{5, 13}$ ம படத்தில் காட்டியிருக்கும் மாபனபேகேன யென்று பொதுவாய் சொல்லப்படுகிற அல்லது அறியப்படுகிற 84 ம இலக்க 25 ம பிரதமபடத்து காணித்துண்டின் எல்லையாவன : வடக்கு-டி. எச். ஆர். விஜேசேகரம சிலபேர்களும உரித்துபேசும மாபனபேகுமபுருயாய, டி. எ. வீரசூரியும் சிலபேர்களுக்கு அரசாட்சியாரால் விற்கப்பட்டிருக்கும் மாபனபேதெனிய; கிழக்கு-ருபசிங்கமகே தொன பஸ்தியன் உரித்துபேசும மாபனபேவ த்த; மேற்கு-மேற்சொல்லியவன் உரித்துபேசும மாபனபேவத்த; மேற்கு-டி. எ. வீரசூரியவுக்கு அரசாட்சியாரால் விற்கப்பட்டிருக்கும் மாபனபதெனிய (T. P. 166,715).



Scale of 8 Chains to an Inch.

Preliminary plan 25.

Lot 84 called Mapanapahena, in extent 0A. 2R. 35P., situated in Edandukita village in Palle pattu of Morowak korale.

Sheet O $\frac{14}{5, 13}$

Surveyor-General's Office,
Colombo, November 10, 1900.

S. J. C. MORE,
for Surveyor-General.