

SUPPLEMENT

TO

The Ceylon Government Gazette,

PART III.

FRIDAY, APRIL 12, 1901.

NOTICES UNDER THE WASTE LANDS ORDINANCES.

[Notice under "The Waste Lands Ordinances, 1897, 1899, and 1900."]

TAKE notice, that unless within three months from the 22nd day of March, 1901, the persons, if any, who claim any interest in the lands hereinafter mentioned or in any one or more of such lands, appear before the Special Officer appointed under section 28 of Ordinance No. 1 of 1897 at his office at Matara and make claim to the said lands or any of them or to some interest therein :

Such Special Officer, in pursuance of the powers vested in him by Ordinance No. 1 of 1897, will declare by writing under his hand that the said lands or such of them, as to which no claim has been made, are the property of the Crown.

J. P. LEWIS,  
Special Officer.

Description of Lands referred to.

The following lots, situated in the village of Urubokka in the Morowak korale of the Matara District, in the Southern Province, as described in the annexed certified tracings :—

Lot.	Name of Land.	Extent. A. R. P.
33½ ... 10 53, 61	Maddage and Dolamullage henas ...	29 2 16

and bounded as follows : on the north by Pansalagawawela claimed by D. N. Abewikkrama and others, Nawinnemukalana belonging to Crown ; on the east by Nawinnemukalana belonging to Crown, Kirillagahadeniya claimed by D. N. Abewikkrama and others, Udahawatugoda claimed by Gamage Dineshami and others ; on the south by Gorokgahahena claimed by D. N. Abewikkrama and others ; on the west by Dolamullehenyaya belonging to Crown, the village limit of Kiripitiya.

විෂි 1901 ක්වු මාර්තු මස 22 වෙනි දින පටන් තුන්මාසයක් ඇතුලතදී මෙහි පහත දක්වන ඉඩම්වලට නොහොත් ඉන් එකකට නොහොත් වැඩිගණනකට සම් අයිතිවාසිකමක් නිවෙත සම් අයෙක් ඇත්නම් ඒ අය විසින් විෂි 1897 දක් නොමැර 1 කේ ආඥාපණයෙන් 28 වෙනි වගන්තියේ ප්‍රකාරයට පත්කරණු ලැබූ විශේෂ මන්ත්‍රීවරයානන්තාන්තේයේ මාතර කන්තෝරු මේදි උන්නාන්තේයේ ඉදිරිපිටට ඇවිත් පෙන්නීම එකී ඉඩම්වලට නොහොත් ඊට ඇති සම් නොසකට නීති අයිතිවාසිකමක් පෙන්වා සිටින්නට නොයෙදුනොත්, එකී විශේෂ මන්ත්‍රීවරයානන්තාන්තේයේ විෂි 1897 කේ නොමැර 1 කේ ආඥාපණයෙන් ලැබී නිවෙත බලයේ ප්‍රකාරයට, අයිතිවාසිකම් නොකීරාපු එකී ඉඩම් එක්කෝ එසින් අයිතිවාසිකමක් ගණකාරයන්වන්නට නොයෙදුන පෑම ඉඩම් රජසන්තක ඉඩම් හැටියට උන්නාන්තේයේ අත්පත ඇති ලිපිලේඛනීන් උන්නාන්තේ විසින් ප්‍රකාශ කරණ බව මෙසින් දැනගත හුණුයි.

ජේ. පී. ලුවිස්,  
විශේෂ මන්ත්‍රීවරයානන්තාන්තේය.

ඉඩම්වල තොරතුරු.

දකුණු පලාතට අයිති මාතර දිස්ත්‍රික්කේ මොරවක්කෝරලේ උරුමොක්ක සහ ගම පිහිටාතිවෙත මේ ආශ්‍රිතයු සහ සික සුසිකම්වල පෙන්නීම මෙහි පහත දක්වන ජෛනිකවිස, එනම් :—

වම්කවිස.	ඉඩමේ නම.	විමරණ. අ. ර. ප.
33½ ...	මැදගේ සහ දොලමුල්ලගේ හේතද	29 2 16

මේ මාසිම්—උතුරට හි. ඇත්. අබේවික්‍රම සහ නවත් අගවිච්චි විසින් අයිතිවාසිකම් කීයක පත්පලගාව වෙලද, රජ සන්තක නාවින්නෙ මුකලානද ; නැගෙනහිරට රජසන්තක නාවින්නෙ මුකලානද, හි. ඇත්. අබේවික්‍රම සහ නවත් අග විච්චි විසින් අයිතිවාසිකම් කීයක කිරිල්ලගාසදෙයියද, ගමගේ දිනෙස්සාම් සහ නවත් අගවිච්චි විසින් අයිතිවාසිකම් කීයක උඩක වතුගොඩද ; දකුණට හි. ඇත්. අබේවික්‍රම සහ නවත් අගවිච්චි විසින් අයිතිවාසිකම් කීයක ගොරෙන්නග හේතද ; බස්නාහිරට රජසන්තක දොලමුල්ල හේතයද, කිරිපිටියෙ ගම්ඉමද.

இவ்வறிவித்தலின் தேதியாகிய 1901 ம் (நடு-த்து பங்குனி) 22 ன் தேதியிலிருந்து மூன்று மாதத்திற்குள்ளாக இதுன் கீழ் விவரித்திருக்கும் காணிகளுக்கு அல்லது அக்காணிசரில் எதற்கும் அல்லது எவற்றுக்கும் ஏதும் உடந்தையேனும தங்களுக்குண்டென உரித்துப்பேசுவோர்கள் யாருமிருந்தால், அவர்கள் என்முன்பாக மாத்துறை எனது கந்தோரில் தெரிபட்டு மேற்படி காணிகளுக்கு அல்லது அவற்றில் எதற்கும் அல்லது அதில் யாதும் உரிமை அல்லது உடந்தை காண்பியாதிருந்தால், 1897 ம் (நடு-த்து முதலாம் நொம்பர் சட்டத்தின்படி குறிப்பான உத்தியோகஸ்தராக ஜோன் பென்ரி லுவீஸ் ஆகிய நமயில் 1897 ம் 1899 ம் (நடு-த்து முதலாம் இலக்கச்சட்டத்

தினல் கொடுத்திருக்கும் தத்துவத்தைக்கொண்டு என்கையொப்பமிட்டு எழுத்துமூலமாய் சொல்லப்பட்ட காணிகளில் அல்லது அவற்றுள் உரித்துப்பேசியவர்கள் வெளிப்படாவிடில் முடிக்குரிய ஆதனமென்று வெளியாக்கப்படுத்துவேன்.

ஜே. பி. லூவிஸ்,  
குறிப்பான உத்தியோகஸ்தர்.

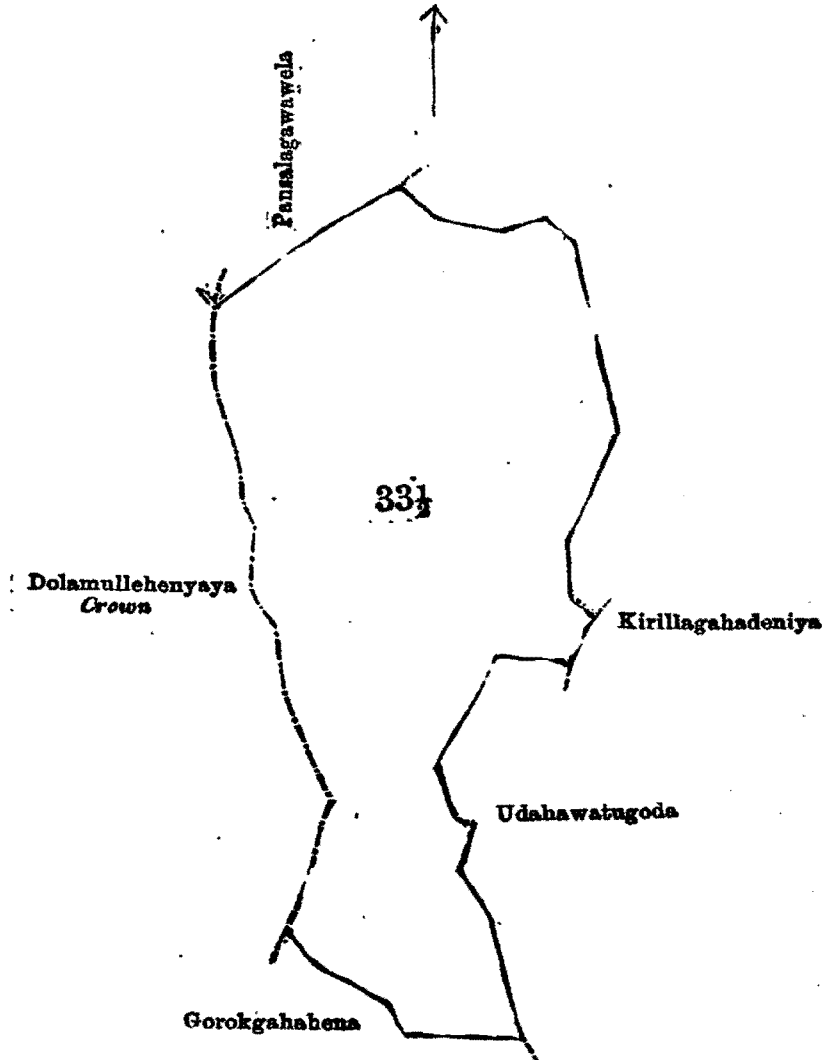
சொல்லப்பட்ட காணிகளின் விவரம்.

தென் மாகாணத்தின் மாத்துறை டிஸ்திரிக்டில் மொறவக்கோறளையைச்சேர்ந்த ஊறு பொக்க என ஊம கிராமத்திலுள்ள இதன் கீழ் சொல்லப்படும் துண்டுகள், அதாவது: இத்தோடணைத்துக் குறிக்கப்பட்டு உறுதிப்படுத்திய டாப்புகளில் விவரிக்கப்பட்டிருக்கின்றன:—

I.

துண்டு.	காணியினது பெயர்.	விசாலம்.
		ஏ. தா. ப.
33½	மத்தேயும் தொலமுள்ளகே கேன்கள்	29 2 16

O.  $\frac{10}{53, 61}$  ம்  $\frac{15}{5, 13}$  ம் அளவுக் கட்சாசிகளின் எல்லை, வடக்கு-டி. என். அபேவிக்கறமும் சிலபேர்களும் உரித்துபேசும் பன்ஸலகாவாவெல, அரசாட்சிக்குள்ள நாவின்னேமுகளான; கிழக்கு-அரசாட்சிக்குள்ள நாவின்னேமுகளான, டி. என். அபேவிக்கறமும் சிலபேர்களும் உரித்துபேசும் கிரில்லகாதெனிய, கமகே தினெஸ்காமியும் சிலபேர்களும் உரித்துபேசும் உடகவத்துகொட; தெற்கு-டி. என். அபேவிக்கறமும் சிலபேர்களும் உரித்துபேசும் கொறெக்ககேன; மேற்கு-அரசாட்சிக்குள்ள தொலமுள்ளகேன்பாய, கிரிபிட்டியஉடைய எல்லை.



Lot 33½ called Maddage and Dolamullage henas, in extent 29A. 2R. 16P., situated in Urubokka village in Udugaha pattu of Morowak korale.

Sheets O  $\frac{10}{53, 61}$  and O  $\frac{15}{5, 13}$

Surveyor-General's Office,  
Colombo, July 28, 1900.

S. J. C. MORE,  
for Surveyor-General.

II.

Lot.	Name of Land.	Extent.	
		A.	R. P.
37½ ...	Tantirigehena ...	13	1 32
40½ ...	Boraluweindihena and Tantirigehena ...	72	2 20
		<u>86</u>	<u>0 12</u>

on sheet O <sup>15</sup>/<sub>5, 13</sub> and bounded as follows : on the north by Gorokgahahena claimed by D. N. Abewikkrama and others; on the east by Udawatugoda claimed by Gamage Dineshami and others, Mahawela belonging to Don Nikulas Abewikkrama and others, Mahawelawatugoda belonging to ditto, Yammullewewa belonging to Crown, Panduruwattahena belonging to Crown, Dambiliyahena claimed by D. N. Abewikkrama and others; on the south by the village limit of Dampahala, Liyangahahenyaya belonging to Crown; on the west by the village limit of Kiripitiya, Imehena and Dolamullehenyaya belonging to Crown.

II.

O <sup>15</sup>/<sub>5, 13</sub> கீழ்க்கண்ட பகுதிகளின் பரப்பு :—

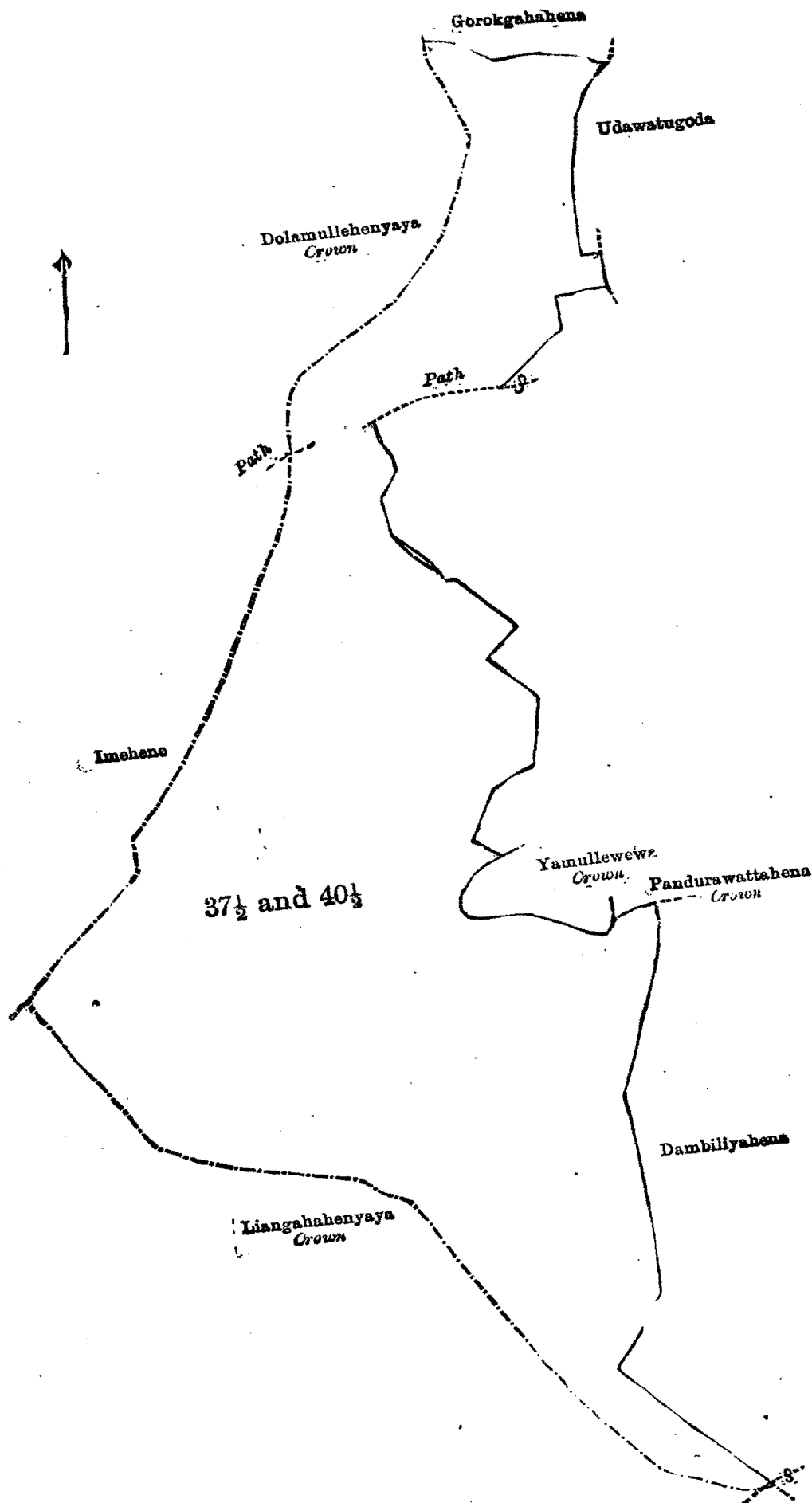
தீர்மானப்பெற்ற.	ஒடுக்கிய நிலை.	அளவு.	
		அ. ரு. ப.	ச.
37½ ...	தந்திரிகேசேன ...	13	1 32
40½ ...	பொறலுவேளுடன் தந்திரிகேசேன ...	72	2 20
		<u>86</u>	<u>0 12</u>

இவ்வாறே—பகுதி O <sup>15</sup>/<sub>5, 13</sub> கீழ்க்கண்ட பகுதிகளின் பரப்பு :—  
 தந்திரிகேசேன ... பொறலுவேளுடன் தந்திரிகேசேன ...  
 அளவு :—  
 37½ ... 13 1 32  
 40½ ... 72 2 20  
 மொத்தம் 86 0 12

II.

தண்டு.	காணியினது பெயர்.	விசாலம்.	
		அ. ரு. ப.	ச.
37½ ...	தந்திரிகேசேன ...	13	1 32
40½ ...	பொறலுவேளுடன் தந்திரிகேசேன ...	72	2 20
		<u>86</u>	<u>0 12</u>

O <sup>15</sup>/<sub>5, 13</sub> ம் அளவுக்கடதாகியின் எல்லை, வடக்கு-டி. என். அபேவிக்கறமும் சிலப்பேர்களும் உரிததுபேசும் கொற்றோக்ககானே ; கிழக்கு-கமகே தினெஸ்காமியும் சிலப்பேர்களும் உரிததுபேசும் உடவத்தக்கொட, தொன் நிருலஸ அபேவிக்கறமும் சிலப்பேர்களுக்கும் மகவொல, மேற் சொல்லியவர்களுடைய மகவெலேவத்தக்கொட, அரசாட்சிக்குள்ள யாமுள்ளேவொல, அரசாட்சிக்குள்ள பன்னாரோவத்தேசேன, டி. என். அபேவிக்கறமும் சிலப்பேர்களும் உரிததுபேசும் தம்விவியகேன ; தெற்கு-தம்பகலஉடைய எல்லை, அரசாட்சிக்குள்ள வியன்கானேயாய ; மேற்கு-கிரிபிட்டிய உடைய எல்லை, அரசாட்சிக்குள்ள இமேகேனும் தொலமுள்ளேகேன்யாயும்.



Situation : Urubokka village in Udugaha pattu of Morowak korale.

Lot.	Name of Land.	Extent.		
		A.	R.	P.
37½	Tantirigehena	13	1	32
40½	Boraluweindihena and Tantirigehena	72	2	20
		86	0	12

Surveyor-General's Office,  
Colombo, July 28, 1900.

Sheet O  $\frac{15}{5, 13}$

S. J. C. MORE,  
for Surveyor-General.

III.

Lot.	Name of Land.	Extent.		
		A.	R.	P.
37	Dematawalahena, Galwalakumburahena, Mahaliyaddehena	7	2	0
39	Budugedarahena	12	0	7
45	Niyangamalahena, Annakkawattahena, Sellawattahena	177	0	34
46	Karandeniya	1	1	11
47	Annakkawatta Udadeniya	0	2	0
48	Annakkawatta Pahaladeniya	0	2	19
		199	0	31

on sheets O  $\frac{15}{5, 13}$ , O  $\frac{10}{53, 61}$ , O  $\frac{10}{54, 62}$ , O  $\frac{15}{6, 14}$ , and bounded as follows: on the north by Indurewalakumburuyaya belonging to D. N. Abewikkrama and others, the village limit of Ginneliya; on the east by the Alakoladeniyegara, Imaturedeniya claimed by Ratnayakaliyanage Luwishami and others, the Alakoladeniyegara, Kekiriwaraketiyekumbura belonging to Gamage Kiriappu and others, Kapatenuma belonging to Atauda Patiranage Don Andiris and others, Murutadeniya belonging to Don Nikulas Abewikkrama and others, Murutadeniyawatta belonging to Gamage Juwanhami and others, Sellawattakumbura belonging to Atauda Patiranage Don Andiris and others, Dandugahawatta belonging to Gamage Luwishami and others, Alutwatta belonging to ditto, Wewehena claimed by D. N. Abewikkrama and others, Wewedeniya claimed by ditto, Pambehena claimed by ditto; on the south by Mulana belonging to Don Andiris Senaratyapa and others, Kukukuduwhena claimed by ditto, Puwakwattadeniya belonging to Crown, Puwakwatta belonging to Crown, Puwakwattadeniya belonging to Crown; on the west by Mananketiyewalahena claimed by H. D. F. Abayagunasekara and others, Ihalawatuyaya belonging to ditto, Millagahawalahena claimed by ditto, Millagahawatta belonging to ditto, Millagahawaladeniya belonging to ditto, Budugedaradeniya belonging to Crown, Migahahena claimed by Ataudage Babunhami and others, the minor road from Urubokka to Dapane, Migahawilla belonging to A. Babunhami and others, Paragahagawakumburahena claimed by Atauda Patiranage Simanhami and others, the Siwanedola.

NOTE.—The following lot, lying within the above-named boundaries, is excluded from this notice, and its extent of 2 roods 37 perches is not included in the acreage of 199 acres 31 perches given above:—

Lot.	Name of Land.	Extent.		
		A.	R.	P.
49	Karandadeniyekumbura	0	2	37

III.

O  $\frac{15}{5, 13}$ , O  $\frac{10}{53, 61}$ , O  $\frac{10}{54, 62}$ , O  $\frac{15}{6, 14}$  සිතියමපටුවලට අඩංගු:—

බිම්කම්පිටිය.	ඉඩමේ නම.	භිම්කරම. අ. රු. ප.
37	දෙමටවලගේන, ගල්වලකුඹුර ගේන, මහලද්දගේන ...	7 2 0
39	බුදුගෙදරගේන ...	12 0 7
45	නියගමලගේන, අන්නක්කාවත්තේ ගේන, සැලවත්තේ ගේන ...	177 0 34
46	කරන්දෙහිය ...	1 1 11
47	අන්නක්කාවත්තේ උඩදෙහිය ...	0 2 0
48	එම සහ පහලදෙහිය ...	0 2 19
		199 0 31

මීට මාසිම්—උතුරට සී. ඇත්. අඹේවික්‍රමට සහ තවත් අංශවත්තට අසිති ඉදුරෙවල කුඹුරුගාය, ගින්නැලිය ගම් ඉමද; නැගෙනහිරට අලකොලදෙහියේ අගරද, රත්නායක ලියනගේ එවිස්සාමි සහ තවත් අංශවත්තට විසින් අසිතිවාසිකම් කිසක ඉමතුරේ දෙහියද, අලකොලදෙහියේ අගරද, ගමගේ කිරිඅපුට සහ තවත් අංශවත්තට අසිති කැකිරිවරකැටියේ කුඹුරද, අයාලඛපතිරණගේ දෙන්න අන්දිරිස්ට සහ තවත් අංශවත්තට අසිති කපානැහුමද, දෙන්න නිකුලස් අඹේවික්‍රමට සහ තවත් අංශවත්තට අසිති මුරුතදෙහියද, ගමගේ පුවත්තාමිට සහ තවත් අංශවත්තට අසිති මුරුතදෙහියේ වත්ත, අයාලඛ පතිරණගේ දෙන්න අන්දිරිස්ට සහ තවත් අංශවත්තට අසිති සෙල්ලාවත්තේ කුඹුරද, ගමගේ එවිස්සාමිට සහ තවත් අංශ වත්තට අසිති දඹුගහවත්තද, එම අංශවත්තට අසිති අළුත්වත්තද, සී. ඇත්. අඹේවික්‍රම සහ තවත් අංශවත්තට විසින් අසිති වාසිකම් කිසක වැවේගේනද, එම අංශවත්තට විසින් අසිතිවාසිකම් කිසක වැවේදෙහියද, එම අංශවත්තට විසින් අසිතිවාසිකම් කිසක පඹේගේනද; දකුණට දෙන්න අන්දිරිස් සෙකරන් ගාපාට සහ තවත් අංශවත්තට අසිති මුරුතද, එම අංශවත්තට විසින් අසිතිවාසිකම් කිසක කුකුළුකුඹුවේ ගේනද, රජසන්තක පුවත්තේ දෙහියද, රජසන්තක පුවත්තේ දෙහියද, රජසන්තක පුවත්තේ දෙහියද; සින්නාඉරට එච්. සී. ඇත්. අඹේගුණසේකර සහ තවත් අංශවත්තට විසින් අසිතිවාසිකම් කිසක මානන්කැටියේ වල ගේනද, එම අංශවත්තට අසිති ඉහලවතුගායද, එම අංශවත්තට විසින් අසිතිවාසිකම් කිසක මිල්ලගහවල ගේනද, එම අංශ වත්තට අසිති මිල්ලගහවත්තද, එම අංශවත්තට අසිති මිල්ලගහවල දෙහියද, රජසන්තක බුදුගෙදර දෙහියද, අයාලඛගේ බඩුන්තාමි සහ තවත් අංශවත්තට අසිති මිගහවේලද, අයාලඛපතිරණගේ සිමන්තාමි සහ තවත් අංශවත්තට අසිතිවාසිකම් කිසක පරගහතාමි කුඹුරේ ගේනද, සිව්වන දෙලද.

ඉහත සිතියමට මාසිම්වලට මැදි වූ මෙහි පහත සඳහන්වන ඒකකවි එනම්—කරන්දෙහියේ කුඹුර මේ දන්වීමෙන් අත් හැරිය වගක් ඒකේ මුළු බිම්කරම් වන රු. 2කුත් පරිමා 37ක් ඉහත සිතියම අන්තර් 199කුත් පරිමා 31කේ බිම්කරමේ අඩංගු නොවන වගක් මෙහි දැනගත යුතුයි.

නොමිමර 49 කරන්දෙහියේ කුඹුර, බිම්කරම රු. 2කුත් පරිමා 37යි.

## III.

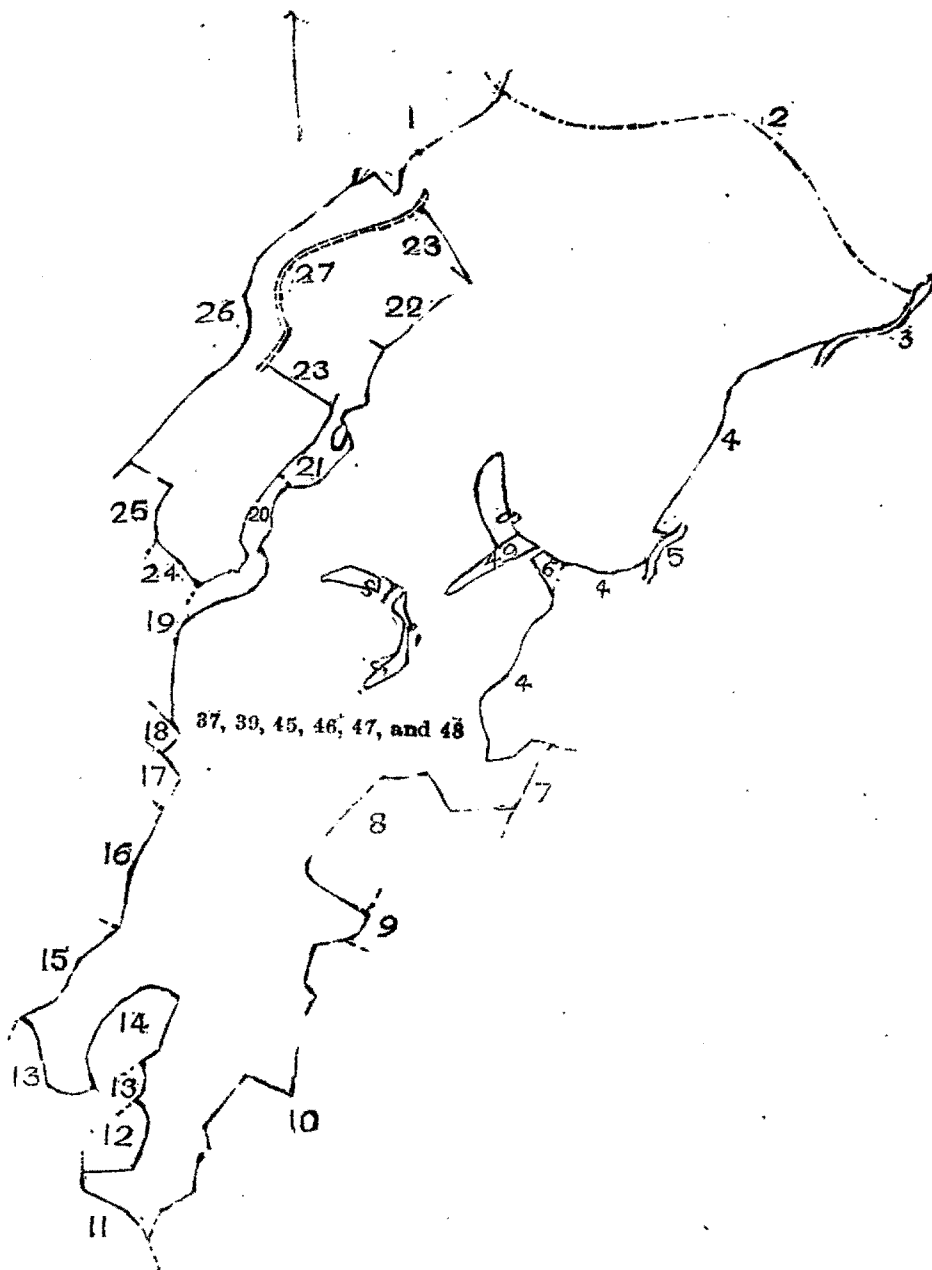
தண்டு	காணியினது பெயர்.	விசாலம். அ. ரூ. ப.
37	தெமட்டவலகேன, கல்வலகும்புரேகேன, மகனியத்தே கேன	7 2 0
39	வுதுகெதறகேன	12 0 7
45	நியங்கமலகேன, அன்னக்காவத்தேகேன, ஸெல்லாவத் தேகேன	177 0 34
46	கறந்தெனிய	1 1 11
47	அன்னக்காவத்தே உடசெனிய	0 2 0
48	ஷெ பகலசெனிய	0 2 19
		199 0 31

0  $\frac{15}{5, 13}$ , 0  $\frac{10}{53, 61}$ , 0  $\frac{10}{54, 62}$  ம் 0  $\frac{15}{6, 14}$  ம் அளவுக்கடதாசிகளின் எல்லை, வடக்கு-டி. என். அபேவிக்கறமும் சிலபேர்களுக்குமுடைய இன்தரேவலகும்புறயாய, கின்னலியஉடைய எல்லை ; கிழக்கு-அலகொலதெனியேஅகற, மத்தையக ளியளகே லுவிஸகாமியும் சிலபேர்களும உரித்துபேசும இமதுரேதெனிய, அலகொலதெனியேஅகற, கமகே கிரிஅப்புவும சிலபேர்களுக்குமுடைய கெகிரிவருகெட்டியேசும்புர, அத்தாஉடபத்திறனகே தொன் அந்திரிகமசிலபேர்களுக்குமுடைய கப்பாத்தெனும், தொன் நிகுலஸ் அபேவிக்கறமும் சிலபேர்களுக்குமுடைய முறுத்ததெனிய, கமகே யுவன்காமியும் சிலபேர்களுககுமுடைய முறுத்ததெனியேவத்த, அத்தாஉட பத்திறனகே தொன் அந்திரிகம சிலபேர்களுக்குமுடைய ஸெல்வா வத்தேகும்புர, கமகே லுவிஸகாமியும் சிலபேர்களுக்குமுடைய தண்டுகாவத்த, மேற்சொல்லியவர்களுடைய அலுவத்த, டி. என். அபேவிக்கறமும் சிலபேர்களும உரித்துபேசும வெவேகேன, மேற்சொல்லியவர்கள் உரித்துபேசும வெவேதெனிய, மேற்சொல்லியவர்கள் உரித்துபேசும பம்வேகேன ; தெற்கு-தொன் அந்திரிஸ் ஸெனறத்யாபாவும் சிலபேர்களுக்குமுடைய முளன, மேற்சொல்லியவர்கள் உரித்துபேசும குசுல்கட்டுவேகேன, அரசாட்சிக்குள்ள புவக்வத்தேதெனிய, அரசாட்சிக்குள்ள புவக்வத்த, அரசாட்சிக்குள்ள புவக்வத்தேதெனிய ; மேற்கு-எச். டி. எவ். அபயகுளஸேகரும் சிலபேர்களும உரித்துபேசும மாளன்கெட்டியேவலகேன, மேற்சொல்லியவர்களுடைய இகலவத்தயாய, மேற்சொல்லியவர்கள் உரித்துபேசும மில்லககவலகேன, மேற்சொல்லியவர்களுடைய மில்லகாவத்த, மேற்சொல்லியவர்களுடைய மில்லகாவலதெனிய, அரசாட்சிக்குள்ள வுதுகெதறதெனிய, அத்தாஉடகே பபுன்காமியும் சிலபேர்களும உரித்துபேசும மீகாகேன, ஊறுபொக்கிரிந்து தாபனெக்குபோகும் சின்னரேட்டு, எ. பபுன்காமியும் சிலபேர்களுக்குமுடைய மீகாவில, அத்தாஉட பத்திறனகே சிமன்காமியும் சிலபேர்களும உரித்துபேசும பறக்காவாகும்புரேகேன, சிவாவேதொல.

குறிப்பு—சொல்லிய எல்கைகளுக்குள்ளிதாய் இதன் கீழ் சொல்லப்படும் துண்டு இந்த அறிக்கையிலிருந்து விலக்கினது. அது அளவு 2 ரூட் 37 பர்சஸ் மேற்சொல்லிய 199 ஏக்கர் 31 பர்சஸ் அளப்பிலுட்படுத்தவில்லை:—

தண்டு.	காணியினது பெயர்.	விசாலம். அ. ரூ. ப.
49	கறந்தெனியேசும்புர	0 2 37

[For tracing see page 7.]

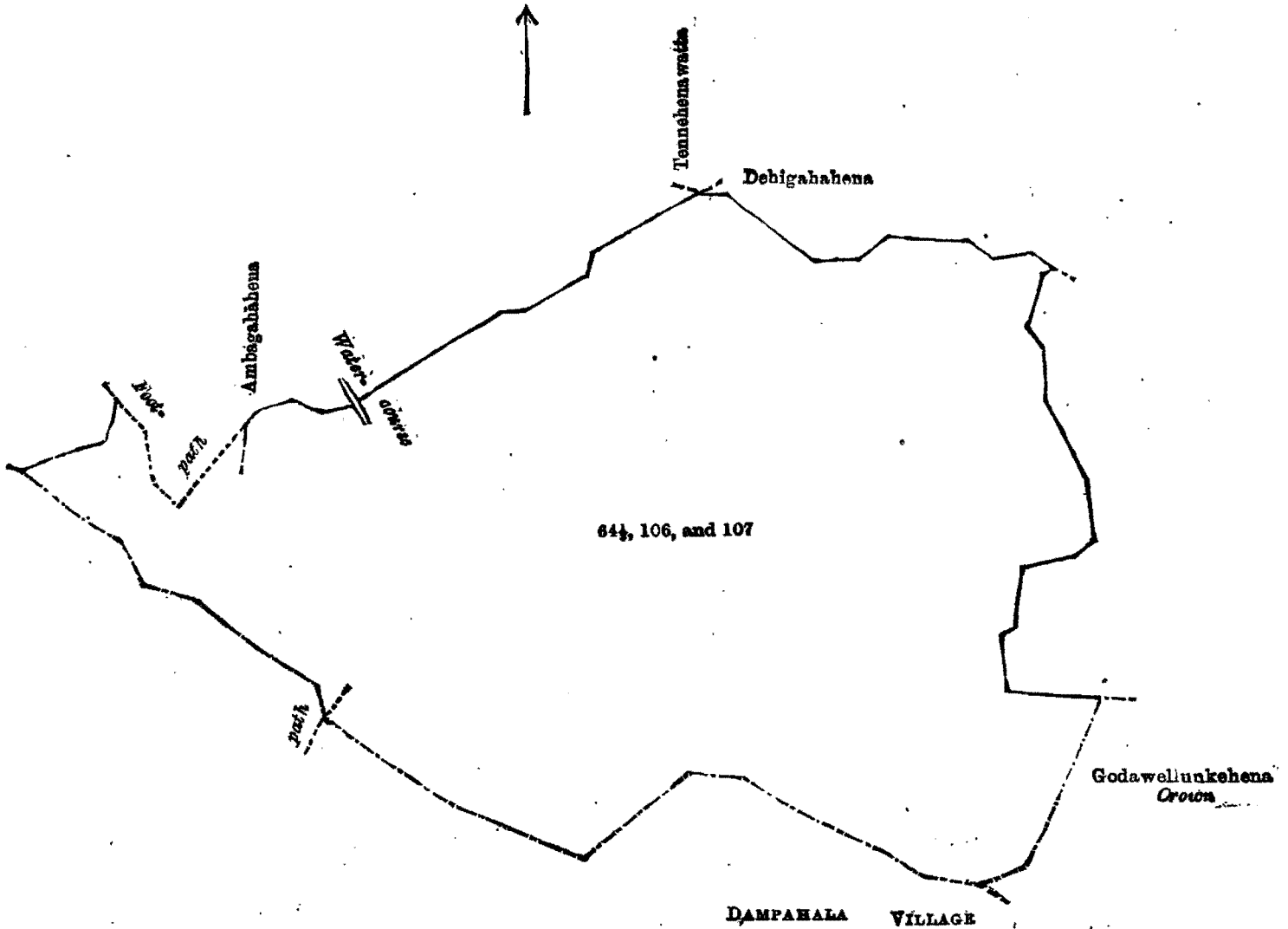


Situation : Urubokka village in Udugaha pattu of Morowak korale.

Lot.	Name of Land.	Extent. A. R. P.
37	Demalawalahena, Galwalakumburahena	7 2 0
39	Mahaliyaddehena	12 0 7
45	Budugedarahena	177 0 34
46	Niyangamalahena, Annakkawattahena, Sella- wattahena	1 1 11
47	Karadeniya	0 2 0
48	Annakkawatta Udadeniya	0 2 19
	Do. Pahaladeniya	199 0 31
<i>Lot excluded.</i>		
49	Karandeniye-kumbura	0 2 37
Sheets $0 \frac{15}{5, 13}$ , $0 \frac{10}{53, 61}$ , $0 \frac{10}{54, 62}$ , $0 \frac{15}{6, 14}$		







Scale of 8 Chains to an Inch.

Situation : Urubokka village in Udugaha pattu of Morowak korale.

Lot.	Name of Land.	Extent. A. R. P.
64½	Dombagashena	6 1 35
106	Ambagahahenamukalana, Kadamudunemukalana, and Kochchihahenemukalana	64 2 20
107	Ambagahahena	14 1 5
		<hr/>
		85 1 20

Sheet O  $\frac{15}{5, 6, 13, 14}$

Surveyor General's Office,  
Colombo, October 25, 1900.

S. J. C. MORE,  
for Surveyor-General.

V.

Lot.	Name of Land.	Extent. A. R. P.
6	Edandawalahena	4 0 31

on sheet O  $\frac{10}{53, 61}$ , and bounded as follows : on the north by Urubokka-ganga ; on the east by Pattaraliyadda claimed by D. N. Abewikkrama and others, Polkoratuwa claimed by Madarahinge Babuwę and others ; on the south by Urubokka-ganga ; on the west by the Urubokka-ganga.

V.

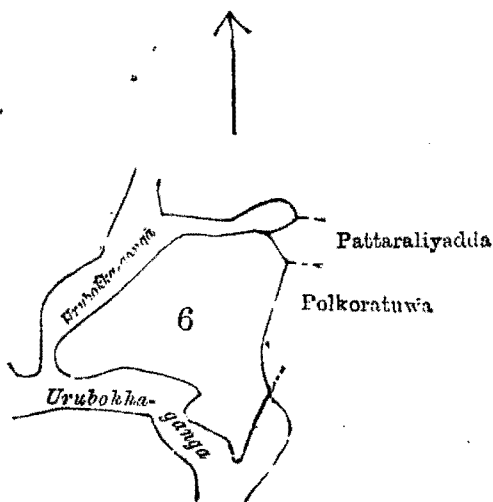
O  $\frac{10}{53, 61}$  භූමිකම්පත්‍රයට අඩංගු වූ :—

විමසවිතය.	ඉඩමේ නම.	විමසරම. අ. රු. ප.
6	ඊදන්ඩවලගේන	4 0 31

මේ මාසිම්—ලතරට ලාරුබොක්කේ ගඟද ; නැගෙනහිරට හි. ඇන්. අනම්වික්‍රම සහ නවත් අත්වල් විසින් අයිතිවෑසි කම් කියන පත්තරලියද්ද, මදරහිත්ගේ ඔබුවෙ සහ නවත් අත්වල් විසින් අයිතිවෑසිකම් කියන පොල්කොරවුවද ; දකුණට ලාරුබොක්කේ ගඟද ; බස්නාහිරට ලාරුබොක්කේ ගඟද.

அண்டு.	காணியினது பெயர்.	விசாலம்.
6	ஏதண்டவலகேன ...	ஏ. ரூ. ப.
...	...	4 0 81

O 10 / 53, 61 ம் அளவுக்கட தாசியின் எல்லை, வடக்கு-ஊறுபொக்ககங்க; கிழக்கு-டி. என். அபே விக்கறமும் சிலபேர்களும உரித்துபேசம பத்தறனியத்த, மதற்கின்கேபபுவேயும் சிலபேர்களும உரித்துபேசம பொலகொரெட்டுவ; தெற்கு-ஊறுபொக்ககங்க; மேற்கு-ஊறுபொக்ககங்க.



Lot 6 called Edandawalahena, in extent 4A. Or. 31P., situated in Urubokka village in Udugaha pattu of Morowak korale.

Sheet O 10 / 53, 61

Surveyor-General's Office,  
Colombo, July 28, 1900.

S. J. C. MORE,  
for Surveyor-General.

VI.

Lot.	Name of Land.	Extent.
		A. R. P.
7	Amuhengoda	5 2 15

on sheet O 10 / 53, 61, and bounded as follows: on the north by the Urubokka-ganga; on the east by the Urubokka-ganga, Amuhengodawattahena claimed by C. A. Samichchi de Silva; on the south by the minor road from Kotapola to Bengamuwa; on the west by the Urubokka-ganga.

VI.

O 10 / 53, 61 கிரகஃபுரூடு ஒவ்வழி :-

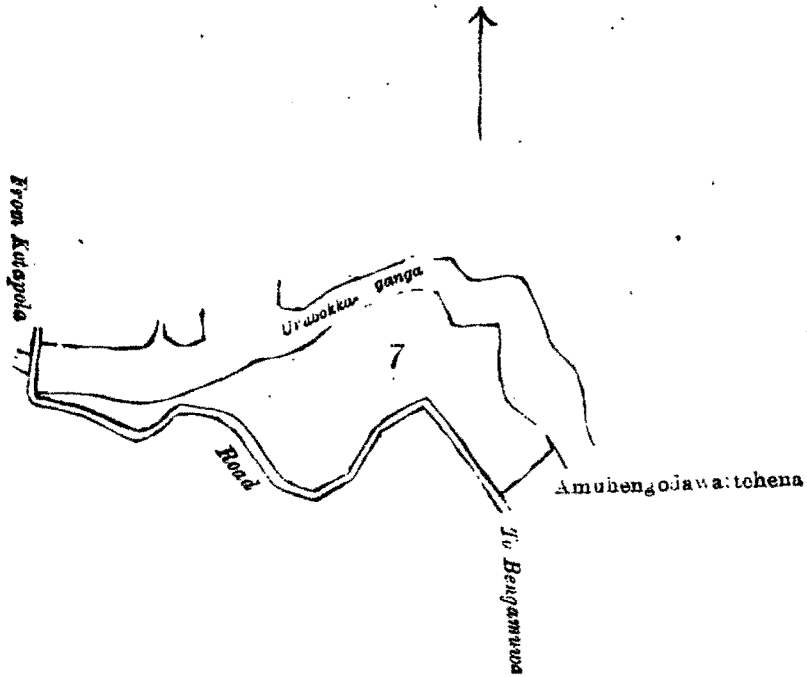
விடவிடம்.	ஒவ்வழி உவ.	விடவிடம்.
7	ஒவ்வழி உவவ	ஒ. ரூ. ப.
...	...	5 2 15

திரு மூசுதி—குரூடு ரூருவொன்னை மைடி; கருவென்று ரூருவொன்னை மைடி, சி. ஃ. சூலித்த டு கிர்லா விசின் டுசின் தூசுதி கிரகஃபுரூடு ஒவ்வழி உவவ; டுசின் மைடுபுரூடு கிடு வெண்மலுவடு மை ரூபு டார்டு; கிருவூடு ரூருவொன்னை மைடி.

VI.

அண்டு.	காணியினது பெயர்.	விசாலம்.
7	அமுக்கேன்கொட ...	ஏ. ரூ. ப.
...	...	5 2 15

O 10 / 53, 61 ம் அளவுக்கட தாசியின் எல்லை, வடக்கு-ஊறுபொக்ககங்க; கிழக்கு-ஊறுபொக்ககங்க, ஸி. ஏ. ஸாமிச்சி த ஸிள்வா உரித்துபேசம அமுக்கேன்கொடவத்தேகேன; தெற்கு-கொட்டபொலிவிருந்து வெள்கருவக்குபோகும் சின்ன ரேட்டிடு; மேற்கு-ஊறுபொக்ககங்க.



Lot 7 called Amuhengoda, in extent 5A. 2R. 15P., situated in Urubokka village in Udugaha pattu of Morowak korale.

Sheet O  $\frac{10}{53, 61}$

Surveyor-General's Office,  
Colombo, July 28, 1900.

S. J. C. MORE,  
for Surveyor-General.