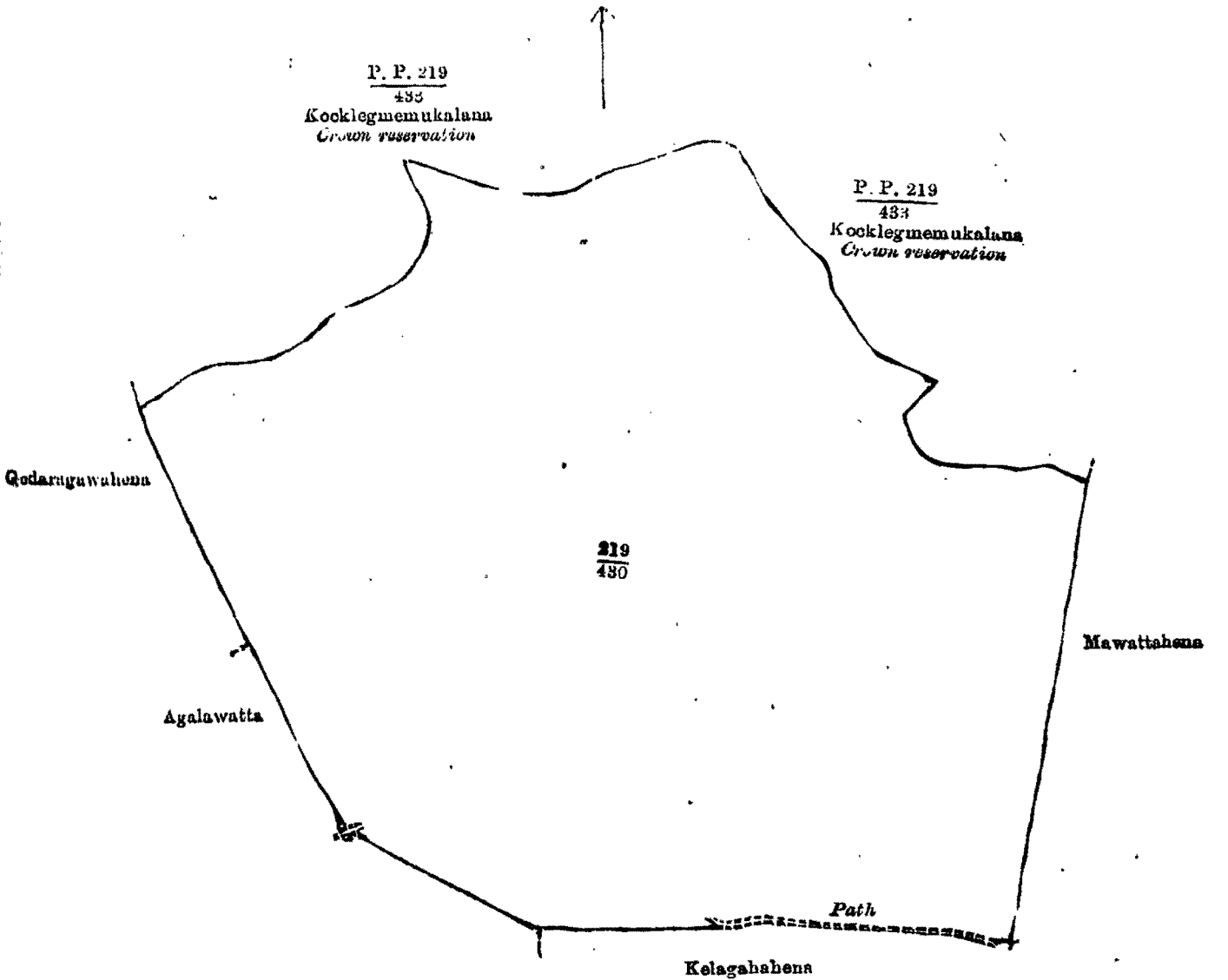


காணிகளின் விவரம்.

சபாகமுவை மாகாணம் இரத்தினபுரி டிஸ்திரிக்டைச் சேர்ந்த குறுவிட்டிக்கோட்டை மெத பத்துவையில் நுகதண்ட என்னும் கிராமத்திலுள்ள இதன் பின்னர்ச் சொல்லப்படும் காணிகள்:—

1. 25 ஏக்கரும் 35 பர்சல விசாலமுள்ள கொக்லெக்மேமூக்களானை என்னும் 219 ம இலக்கப்படத்தில் காண்கிற 430 ம இலக்கமபெற்ற காணியின் எல்லை, வடக்கிலும் வடகிழக்கிலும் 219 ம இலக்கப்படத்தில் காண்கிற கொக்லெக்மேமூக்களானை என்னும் 433 ம இலக்கமபெற்ற அரசாட்சியின் புரோசனத்துக்காக வைத்திருக்கும் காணி; கிழக்கில்-டப்ளிவு, பின்சொந்தா வும் சிலரும் உரித்துப்பேசும் மாவத்தேகேனை; தெற்கில்-அடிப்பாதை, பி. அகன்கிராவும் சிலரும் உரித்துப்பேசும் கேலக்ககேனையும்; மேற்கில்-டபிள்யூ. பின்சொந்தா உரித்துப்பேசும் அக ளவததை, வி. செத்துவாவும் சிலரும் உரித்துப்பேசும் கெதற்காவாகேனையும்; வடகிழக்கில்-219 ம இலக்கப்படத்தில் காண்கிற கொக்லெக்மே மூக்களானை என்னும் அரசாட்சியின் புரோசனத் துக்காக வைத்திருக்கும் 433 ம இலக்கமபெற்ற காணிததுண்டு.



Situation : Nugadanda village in Meda pattu of Kuruwiti korale.

Lot.	Name of Land.	Extent.
		A. R. P.
430	Kocklegmemukalana	25 0 35

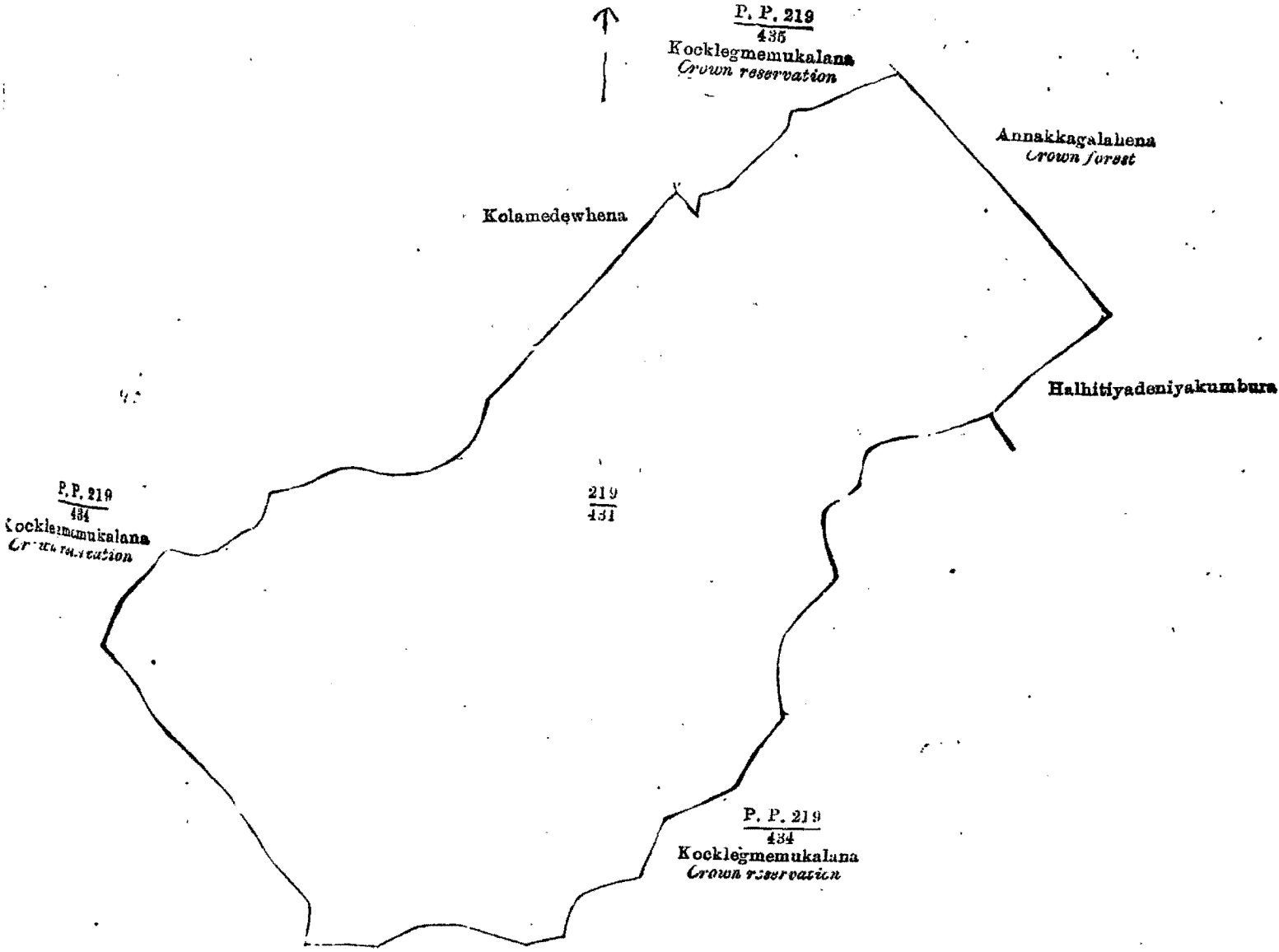
Surveyor-General's Office,
Colombo, January 9, 1901.

P. D. WARREN,
for Surveyor-General.

2. Lot No. 431 in preliminary plan No. 219 called Kocklegmemukulana, containing in extent 21 acres, and bounded on the north by ($\frac{P. P. 219}{435}$) Kocklegmemukulana Crown reservation, Annakkagalalena Crown forest; on the east by Halhitiyadeniyakumbura claimed by U. G. Kiribada and others, ($\frac{P. P. 219}{434}$) Kocklegmemukulana Crown reservation; on the south and west by ($\frac{P. P. 219}{434}$) Kocklegmemukulana Crown reservation; on the north-west by Kolamedewhena claimed by U. G. Hestuwa and others.

2. අන්කර 21ක් විචාරකම ඇති කොක්ලැග්මමේ මූලාශ්‍රය කිසිකම නොමැතිව 219 දරන පලාත කඩදැසියේ පෙන්නන නොමැති 431 දරන බිම්කම්වලට මායිම්—ලඳුරට නොමැති 219 දරන පලාත කඩදැසියේ පෙන්නන කොක්ලැග්මමේ මූලාශ්‍රය කිසිකම නොමැතිව ප්‍රභේදනයට නිමකර තිබෙන නොමැති 435 දරන බිම්කම්වලට, අන්කන්කාගලයේ කිසිකම රජ සන්නය මූලාශ්‍රය; නැගෙනහිරට ජ. ජී. තීරිබඩා සහ නවත් අය අයිතියකි කිසිකම හල්හිතියෙනුයේ කුඹුර, නොමැති 219 දරන පලාත කඩදැසියේ පෙන්නන කොක්ලැග්මමේ මූලාශ්‍රය කිසිකම නොමැතිව ප්‍රභේදනයට නිමකරගත තිබෙන නොමැති 434 දරන බිම්කම්වලට; දකුණට සහ බස්නාහිරට නොමැති 219 දරන පලාත කඩදැසියේ පෙන්නන කොක්ලැග්මමේ මූලාශ්‍රය කිසිකම නොමැතිව ප්‍රභේදනයට නිමකරගත තිබෙන නොමැති 434 දරන බිම්කම්වල සහ ලඳුරු බස්නාහිරට ජ. ජී. හේතුරා සහ නවත් අය අයිතියකි කිසිකම කොක්ලැග්මමේ වෙත.

2. 21 ஏக்கர் விசாலமுள்ள கொக்கலெகமேமூக்களானை என்னும் 219 ம இலக்கப்படத்தில் காண்கிற 431 ம இலக்கமபெற்ற காணியின் எல்லை: வடக்கில்-219 ம இலக்கப்படத்தில் காண்கிற கொக்கலெகமேமூக்களானை யென்னும் அரசாட்சியின் புரோசனத்துக்காக வைத்திருக்கும் 435 ம இலக்கமபெற்ற காணித்துண்டு, அன்னக்காசனகேன என்னும் முடிக்குரிய மூக்களானை; கிழக்கில்-யூ. ஜி. திரிபடாவும் சிலரும் உரித்துப்பேசும் அல்கிட்டியதெனியதும்புற 219 ம இலக்கப்படத்தில் காண்கிற கொக்கலெகமேமூக்களானை என்னும் அரசாட்சியின் புரோசனத்துக்காக வைத்திருக்கும் 434 ம இலக்கமபெற்ற காணித்துண்டு; தெற்கிலும் மேற்கிலும்-219 ம இலக்கப்படத்தில் காண்கிற கொக்கலெகமேமூக்களானை என்னும் அரசாட்சியின் புரோசனத்துக்காக வைத்திருக்கும் 434 ம இலக்கமபெற்ற காணி; வடமேற்கில்-யூ. ஜி. சேத்துவாவும் சிலரும் உரித்துப்பேசும் கொளமெடளுகேனை.



Situation : Nugadanda village in Meda pattu of Kuruwiti korale.

Lot.	Name of Land.	Extent.
		A. R. P.
331	Kocklegmemuklana	21 0 0

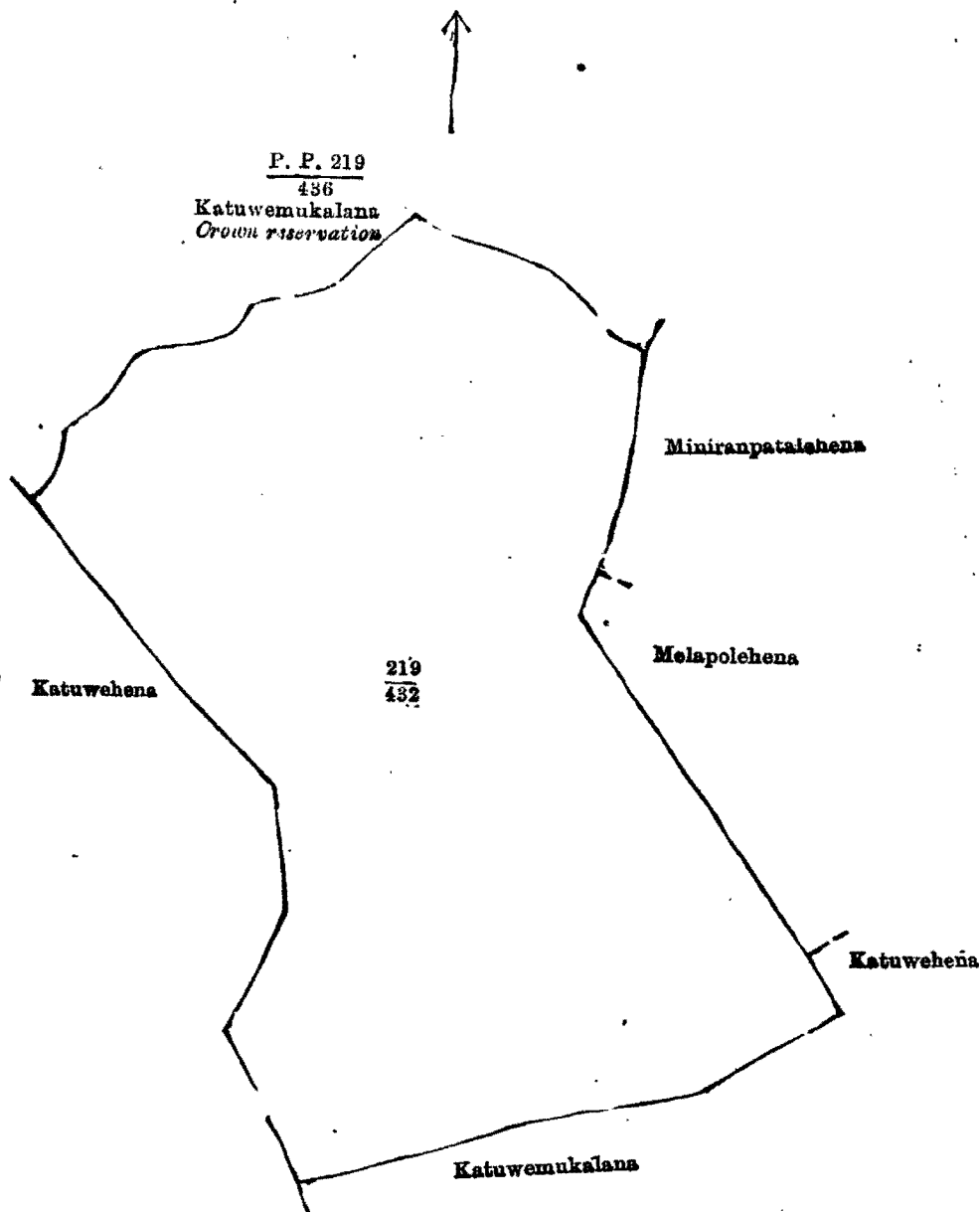
Surveyor-General's Office,
Colombo, January 9, 1901.

P. D. WARREN,
for Surveyor-General.

5. Lot No. 432 in preliminary plan No. 219 called Katuwemukulana, containing in extent 15 acres 3 roods 13 perches, and bounded on the north by (P. P. 219) ⁴³⁶ Katuwemukulana Crown reservation; on the east by Miniranpatalahena claimed by U. Rankira and others, Melapolehena claimed by U. Rankira and others, Katuwehena claimed by U. Kiribada and others; on the south by Katuwemukulana claimed by W. G. Hetuwa and others; and on the west by Katuwehena claimed by U. Rankira and others.

3. අක්කර 15, රූ 3, පර්ච් 13 විසාලතම ඇති කවුළේමුකලාන කිසි කොමිමර 219 දරන ජලාන කඩදැසිලේ පෙහිසන කොමිමර 432 දරන බිම්කවිසට මාසිම්—ලතුරට කොමිමර 219 දරන ජලාන කඩදැසිලේ පෙහිසන කවුළේමුකලාන කිසි ආණ්ඩුවේ ප්‍රයෝජනයට නිසමකර තිබෙන කොමිමර 436 දරන බිම්කවිසට; නැගෙනහුරට ජ. රත්නීර සහ තවත් අය අයිතිකම් කිසි මහිරත්පතලේගෙන, ජ. රත්නීර සහ තවත් අය අයිතිකම් කිසි මැලුපලාලගෙන, ජ. කිරිබඩා සහ තවත් අය අයිතිකම් කිසි කවුළේගෙන; දකුණට ඩබ්ලිව්. ජී. ගේතුලා සහ තවත් අය අයිතිකම් කිසි කවුළේ මුකලාන සහ මෙසනාහුරට ජ. රත්නීර සහ තවත් අය අයිතිකම් කිසි කවුළේගෙන.

3. 15 අක්කර 3 ශාඤ්ඨ 13 පාර්සස් විසාලතම කඩදැසිලේමුකලාන කිසි කොමිමර 219 ම ඉලක්කප්පද්ද්ද් කාණ්කිර 432 ම ඉලක්කමට්පර් කාණ්කිර තුණ්දින ගල්ලේ; වැද්ද්ද්-219 ම ඉලක්කප්පද්ද් කාණ්කිර කඩදැසිලේමුකලාන කිසි කොමිමර 436 ම ඉලක්කමට්පර් කාණ්කිර තුණ්ද්; කිට්කිල්-පු. රත්නීරාලුම සිලරුම උර්ප් තුප්පෙසුම මිණිපත්තලේකේනේ, පු. රත්නීරාලුම සිලරුම උර්ප් තුප්පෙසුම මෙසට්පොලේ කේනේ, පු. කිරිබඩාලුම සිලරුම උර්ප් තුප්පෙසුම කඩදැසිලේකේනේ; මෙර්කිල්-දට්චිලු. ජී. ගේතුලා සහ තවත් අය අයිතිකම් කිසි කවුළේ මුකලාන සහ මෙසනාහුරට ජ. රත්නීර සහ තවත් අය අයිතිකම් කිසි කවුළේගෙන.



Situation : Nugadanda village in Meda pattu of Kuruwiti korale.

Lot.	Name of Land.	Extent.
432	Katuwemukulana	15 3 13

Surveyor-General's Office,
Colombo, January 9, 1901.

P. D. WARREN,
for Surveyor-General.