

SUPPLEMENT

TO

The Ceylon Government Gazette,

PART III.

FRIDAY, APRIL 12, 1901.

NOTICES UNDER THE WASTE LANDS ORDINANCES.

[Notice under "The Waste Lands Ordinances, 1897, 1899, and 1900."]

TAKE notice, that unless within three months from the 29th day of March, 1901, the persons, if any, who claim any interest in the lands hereinafter mentioned or in any one or more of such lands, appear before the Special Officer appointed under section 28 of Ordinance No. 1 of 1897 at his office at Matara and make claim to the said lands or any of them or to some interest therein :

Such Special Officer, in pursuance of the powers vested in him by Ordinance No. 1 of 1897, will declare by writing under his hand that the said lands or such of them, as to which no claim has been made, are the property of the Crown.

J. P. LEWIS,
Special Officer.

Description of Lands referred to.

The following lots, situated in the village of Urubokka in the Morowak korale of the Matara District, in the Southern Province, as described in the annexed certified tracings :—

Lot.	Name of Land.	Extent.	
		A.	R. P.
48½	Kankanigehena	3	0 30
50½	Tittalehene	9	1 10
51½	Gonnagaha and Tennehena	14	3 10
		27	1 10

on sheet O $\frac{15}{5, 13}$; bounded on the north by Kalungallewattugoda claimed by D. A. Senerat Yapa and others, Pitawelyaya belonging to Don Nikulas Abewikrama and others; on the east by Egodahawattehena belonging to Crown; on the south by Godawatta belonging to Yakgahawitage Ukkuwe and others, the Godawattedola. Gonnagahena claimed by D. N. Abewikrama and others, Dambiliyawelyaya belonging to ditto, Halmullegodawatta belonging to Halmullege Punchiappu and others, Kurunduwatta encroached upon by the owner of T. P. 166,709; on the west by the minor road from Bengamuwa to Kotapola, Tittalehenepengiriwatta claimed by Kandauda Arachchige Samichchi de Silva, Palimulla claimed by S. W. Don Andiris and others.

විෂය 1901 ක්වූ මාර්තු මස 29 වෙනි දින පවත් කුන්මාසයක් ඇතුළතදී මෙහි පහත දක්වන ඉඩම්වලට නොහොත් ඉන් එකකට නොහොත් වැඩිගණනකට යම් අයිතිවාසිකමක් තිබෙන යම් අයෙක් ඇත්නම් ඒ අය විසින් වර්ෂ 1897 කේ නොමිල 1 කේ ආඥාපණයේ 28 වෙනි වගන්තියේ ප්‍රකාරයට පත්කරණු ලැබූ විශේෂ මන්ත්‍රීවරයානන්තරයෙන් මාතර කන්තෝරුවේදී උත්තරයෙන් ඉදිරිපිට ඇවිත් පෙනීසිට එහි ඉඩම්වලට නොහොත් ඊට ඇති යම් කොටසකට කිසි අයිතිවාසිකමක් පෙන්වා සිටින්නට නොයෙදුනොත්, එහි විශේෂ මන්ත්‍රීවරයානන්තරයෙන් වර්ෂ 1897 කේ නොමිල 1 කේ ආඥාපණයෙන් ලැබී තිබෙන බලයේ ප්‍රකාරයට, අයිතිවාසිකම් නොකියාපු එකී ඉඩම් එක්කෝ එකීන් අයිතිවාසිකමක් ගෙණ හැර දක්වන්නට නොයෙදුන සෑම ඉඩම් රජයන්තර ඉඩම් හැටියට උත්තරයෙන් අත්පහ ඇති ලියවිල්ලකින් උත්තරයෙන් විසින් පකාසකරණ බව මෙයින් දැනගත හැකි.

ජේ. පී. ලුවිස්,
විශේෂ මන්ත්‍රීවරයානන්තරයෙන්.

ஒப்பீட்டு வாரியம்.

ஆய்வு பரவலுக்குரிய மாகாண சர்க்கார் மன்றத்தின் மூலமாக 1901 ம் ஆண்டு முதல் 1905 ஆண்டு வரையிலான காலத்தில் பரவலுக்குரிய மாகாண சர்க்கார் மன்றத்தின் மூலமாக...

I.

விலைக்கீழை.	ஒப்பீடு காலம்.	விலைக்கீழை.	ரூ. ரூ. ப.
48½ ...	கண்ணகியேனேன	...	3 0 30
50½ ...	கிந்தலையேனேன	...	9 1 10
51½ ...	கொண்டகாலம் சக கண்ணகியேனேன	...	14 3 10
			27 1 10

இவ்வாறு மாகாண சர்க்கார் மன்றத்தின் மூலமாக 1901 ம் ஆண்டு முதல் 1905 ஆண்டு வரையிலான காலத்தில் பரவலுக்குரிய மாகாண சர்க்கார் மன்றத்தின் மூலமாக...

இவ்வாறு மாகாண சர்க்கார் மன்றத்தின் மூலமாக 1901 ம் ஆண்டு முதல் 1905 ஆண்டு வரையிலான காலத்தில் பரவலுக்குரிய மாகாண சர்க்கார் மன்றத்தின் மூலமாக...

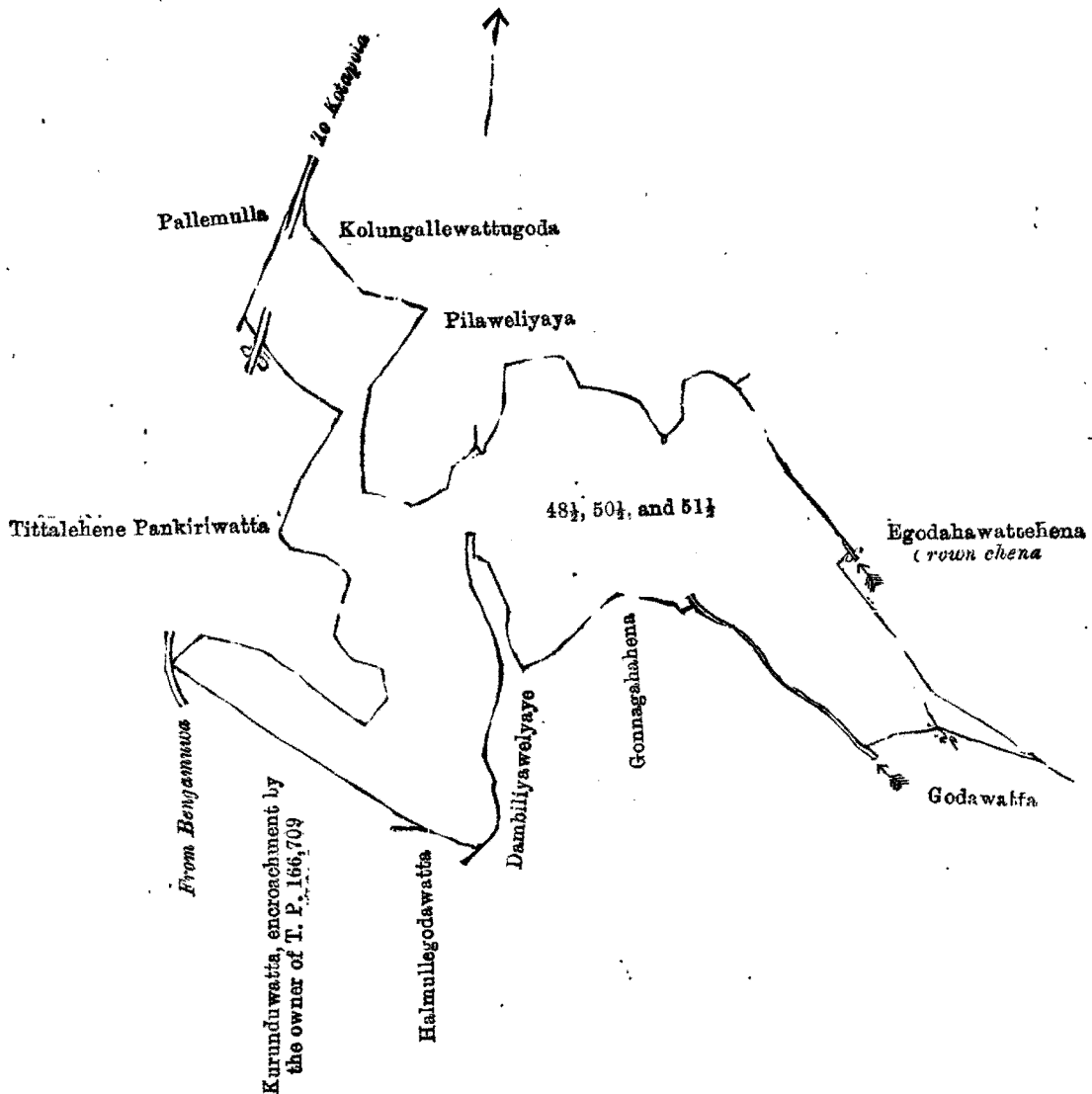
ஜே. பி. லூயிஸ், குறிப்பான உத்தியோகஸ்தர்.

சொல்லப்பட்ட காணிகளின் விவரம்.

தென் மாகாணத்தின் மாகாண சர்க்கார் மன்றத்தின் மூலமாக 1901 ம் ஆண்டு முதல் 1905 ஆண்டு வரையிலான காலத்தில் பரவலுக்குரிய மாகாண சர்க்கார் மன்றத்தின் மூலமாக...

தண்டு.	காணியினது பெயர்.	விலைக்கீழை.	ரூ. ரூ. ப.
48½ ...	கண்ணகியேனேன	...	3 0 30
50½ ...	கிந்தலையேனேன	...	9 1 10
51½ ...	கொண்டகாலம் சக கண்ணகியேனேன	...	14 3 10
			27 1 10

இவ்வாறு மாகாண சர்க்கார் மன்றத்தின் மூலமாக 1901 ம் ஆண்டு முதல் 1905 ஆண்டு வரையிலான காலத்தில் பரவலுக்குரிய மாகாண சர்க்கார் மன்றத்தின் மூலமாக...



Situation : Urubokka village in Udugaha pattu of Morowak korale.

Lot.	Name of Land.	Extent. A. R. P.
48 1/2	Kankanigehena	3 0 30
50 1/2	Tittalehena	9 1 10
51 1/2	Gonnagaha and Tennehena	14 3 10
		<u>27 1 10</u>

Surveyor-General's Office,
Colombo, March 22, 1900.

Sheets O $\frac{15}{5, 13}$

S. J. C. MORE,
for Surveyor-General.

II.

Lot 104 on sheet O $\frac{15}{5, 6, 13, 14}$, called or known as Meda-aturehena, Indigodahena, Walamagahena, Godewattehena, in extent 52 acres 1 rood and 30 perches ; and bounded on the north by Indigodewatta belonging to Kankanange Senarathami and others ; on the east by Bulathena claimed by D. N. Abewikrama and others, Meda-atura belonging to Crowu ; on the south by Dehigahahena claimed by D. N. Abewikrama and others ; on the west by Godawatta claimed by Yagahawitage Ukkuwe and others, Walamagakumbura belonging to D. N. Abewikrama and others, Pitawela belonging to ditto.

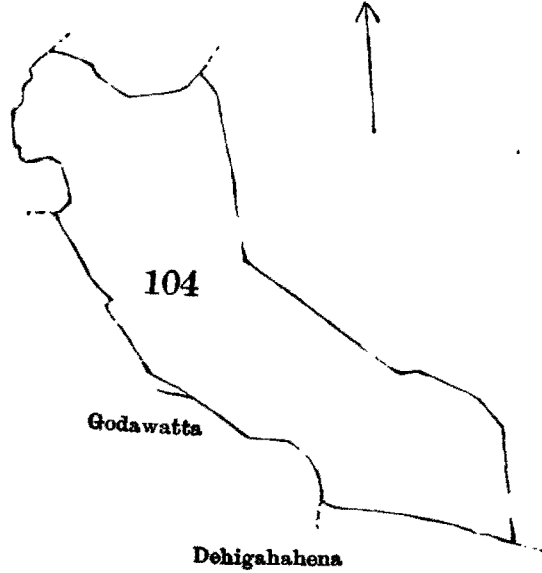
II.

අක්කර 52කුත් රූඩ් 1කුත් පර්ච්ස් 30ක් හිමිකරම ඇති සාමාන්‍ය වසරෙන් මැදඅකුරේ හේනද, ඉදිගොහේ හේනද වලමගහේනද, ගොහේවත්තේහේනද කිහිප කොසොත් ඒ නම්වලින් දැනගණ තිබෙන O $\frac{15}{5, 6, 13, 14}$ ශීතියම් පත්‍රයේ 104 වෙනි කිම්කවිටියට මාසිම්—උතුරට කන්කානන්ගේ සෙනරත්නාමිට සහ නවත් අඟවළන්ට අසිති ඉදිගොහේ වත්තද ; නැගෙනහුරට ඩී. ඇන්. අබේවික්‍රම සහ නවත් අඟවල් විසින් අසිතිවාසිකම් කිහිප බුලත්තේනද, රත්සන්නක මැදඅකුරද ; දකුණට ඩී. ඇන්. අබේවික්‍රම සහ නවත් අඟවල් විසින් අසිතිවාසිකම් කිහිප දෙහිගහහේනද, බස්නාහුරට ගන්නගවිටගේ උත්කුමේ සහ නවත් අඟවල් විසින් අසිතිවාසිකම් කිහිප ගොඩවත්තද, ඩී. ඇන්. අබේවික්‍රමට සහ නවත් අඟවළන්ට අසිති වලමග කුඹුරද, එම අඟවළන්ට අසිති පිටවෙලද.

II.

52 ஏக்கர் 1 டூட் 30 பர்சஸ் விசாலமுள்ள O $\frac{15}{5, 6, 13, 14}$ ம படத்தில் காட்டியிருக்கும் மெத்தஅத் துரேகேன, இன்டிகொடேகேன, வலமககேன, கொடேவத்தேகேன யென்று பொது வாய்ச் சொல்லப்படுகிற அல்லது அறியப்படுகிற 104 ம இலக்க காணித்துண்டின் எல்லையாவன :—

எல்லை, வடக்கு-கன்கானன்கே லெனறத்தாமியும் சிலபேர்களுக்குமுடைய இன்டிகொடேவத்த; கிழக்கு-டி. என். அபேவிக்கிறமவும் சிலபேர்களும் உரித்துபேசும் வுளத்தேன, அரசாட்சிக்குள்ள மெத்தஅத்தூர்; தெற்கு-டி. என். அபேவிக்கிறமவும் சிலபேர்களும் உரித்துபேசும் தெகிகககேன; மேற்கு-யக்ககவிட்டகே உக்குவேயும் சிலபேர்களும் உரித்துபேசும் கொடவத்த, டி. என். அபேவிக்கிறமவும் சிலபேர்களுக்குமுடைய வலமக்ககும்புர, மேற்சொல்லியவர்களுடைய பிட்டவெல,



Lot 104 called Meda-aturrehena, Indigodehena, Walamagahena, Godewatthehena, in extent 52A. 1R. 30P., situated in Urubokka village in Udugaha pattu of Morowak korale.

Sheet O $\frac{15}{5, 6, 13, 14}$

Surveyor-General's Office,
Colombo, July 23, 1900.

S. J. C. MORE,
for Surveyor-General.

III.

Lot 38 on sheet O $\frac{10}{53, 61}$, called or known as Migahahena, in extent 11 acres and 20 perches; and bounded on the north by the minor road from Urubokka to Dapane, Migahawilahena belonging to Crown; on the east by Migahawila claimed by Ataudage Babunhami and others, Budugederadeniya belonging to Crown; on the south by Budugederahena belonging to Crown; on the west by the minor road from Urubokka to Dapane.

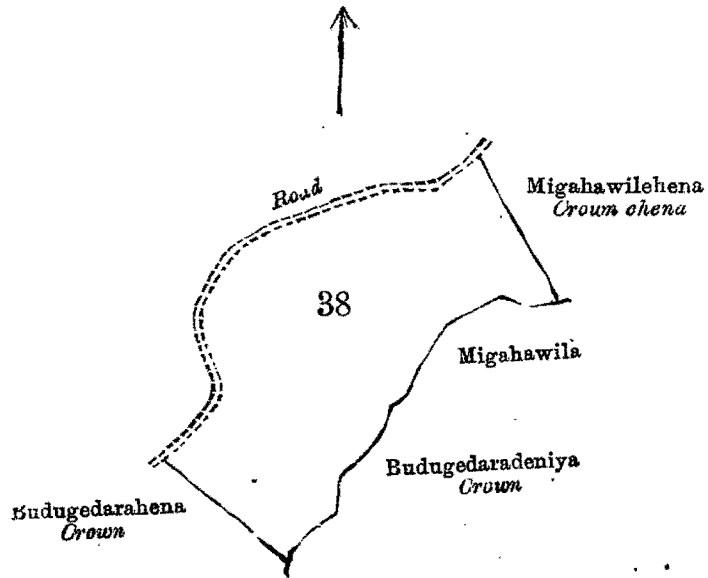
III.

ஏன்கர் 11ஐன் பர்சுல் 20ன் பிதெரெ டீசி சாமியஸ் பசகென் திவகென்கிகிணை கெககென் லீ கதீன் டுககென் திவென O $\frac{10}{53, 61}$ கிர்க்கெபறுகல் 38 வெகி கிவெலிவெகல் மாகி—டுரூரெ டுரூரெகென்னை கிடு டுபகென் கெ கிபுபுரடி, ரீசு கன்வக திவகெலிசு டீசு; கடுகெகூரெ டுரூரெகென் வெககெகி கக கலன் டுபகென் விசின் டுகிவிவகிணை கிணை திவகெலிசு, ரீசு கன்வக வெககென் டீசு; டுகூரெ ரீசு கன்வக வெககென் டீசு; வெககூரெ டுரூரெகென்னை கிடு டுபகென் கெ கிபுபுரடி.

III.

11 ஏக்கர் 20 பர்சஸ் விசாலமுள்ள O $\frac{10}{53, 16}$ ம படத்தில் காட்டியிருக்கும் மீகாகேன யென்று பொதுவாய்ச் சொல்லப்படுகிற அல்லது அறியப்படுகிற 38 ம இலக்க காணித்துண்டின் எல்லையாவன :—

எல்லை, வடக்கு-ஊறுபொக்கிலிருந்து தாபனேககுப்போகும் ரேட்டு, அரசாட்சிக்குள்ள மீகாவிலகேன; கிழக்கு-அத்தாஉடகே பபுன்காமியும் சிலபேர்களும் உரித்துபேசும் மீகாவில, அரசாட்சிக்குள்ள வுதுகெதறதெனிய; தெற்கு-அரசாட்சிக்குள்ள வுதுகெதரகேன; மேற்கு-ஊறுபொக்கிலிருந்து தாபனேககுப்போகும் ரேட்டு.



Lot 38 called Migahahena, in extent 11A. Or. 20P., situated in Urubokka village in Udugaha pattu of Morowak korale.

Sheet O $\frac{10}{53, 61}$

Surveyor-General' Office,
Colombo, March 22, 1900.

S. J. C. MORE,
for Surveyor-General.