

TO

The Ceylon Government Gazette,

PART III.

FRIDAY, APRIL 19, 1901.

NOTICES UNDER THE WASTE LANDS ORDINANCES.

[Notice under "The Waste Lands Ordinances, 1897, 1899, and 1900."]

TAKE notice, that unless within three months from the 15th day of March, 1901, the persons, if any, who claim any interest in the lands hereinafter mentioned or in any one or more of such lands, appear before the Special Officer appointed under section 28 of Ordinance No. 1 of 1897 at his office at Matara and make claim to the said lands or any of them or to some interest therein :

Such Special Officer, in pursuance of the powers vested in him by Ordinance No. 1 of 1897, will declare by writing under his hand that the said lands or such of them, as to which no claim has been made, are the property of the Crown.

J. P. LEWIS,
Special Officer.

Description of Lands referred to.

The following lots, situated in the village of Dangala in the Morowak korale of the Matara District, in the Southern Province, as described in the annexed certified tracings :—

Lot.	Name of Land.	I.	Extent.					
			A.	R.	P.			
12	...	Etnuwalahena	13	1	10
22	...	Higgashena	2	2	12
23	...	Kiriwangodadeniya	0	1	0
24	...	Etnuwaladeniya	1	3	1
						17	3	23

on sheet O ¹⁴/_{5, 13}, and bounded on the north by the Kiruwanagodadeniyadola, Higgashena claimed by Don Andiris Wijesekera Dahanayaka, the Gansabhawa road from Morowaka to Kalubowitiyana, Lahugulanehena claimed by Don Andiris W. Dahanayaka, the Lahugulanedola, the Gansabahawa road from Morowaka to Kalubowitiyana ; on the east by the village limit of Edandukita, Udanayakadeniyahena belonging to Crown, Udanayakadeniya claimed by R. J. Don Lewis ; on the south by Mahawiladeniya claimed by Don Andiris W. Dahanayaka ; on the west by Mahawilakumbura claimed by R. G. Nicolas and others, Mahawiladeniya claimed by Don Andiris Dahanayaka and others, the Mahawiladeniyadola.

විෂිෂ්ට 1901 ක්වූ මාර්තු මස 15 වෙනි දින පවත් වූ තත්වයන් ඇතුළතදී මෙහි පහත දක්වන ඉඩම්වලට නොහොත් ඉන් එකකට නොහොත් වැඩිගණනකට ගම් අයිතිවාසිකමක් තිබෙන ගම් අයෙක් ඇත්නම් ඒ අය විසින් වර්ෂ 1897 කේ නො මිල 1 කේ අඤ්චනවේ 28 වෙනි වගන්තියේ ප්‍රකාරයට පත්කරණු ලැබූ විෂය මන්ත්‍රීවරයානන්තරයෙන් මාතර කන් තෝරුවේදී උන්තාන්තරයේ ඉදිරිපිටට ඇවිත් පෙනීසිට එහි ඉඩම්වලට නොහොත් ඊට ඇති ගම් නොටසකට කිසි අයිති වාසිකමක් පෙන්වා සිටින්නට නොගෙදනොත්, එක් විෂය මන්ත්‍රීවරයානන්තරයෙන් වර්ෂ 1897 කේ නොමිල 1 කේ අඤ්චනවේ 28 වෙනි වගන්තියේ ප්‍රකාරයට, අයිතිවාසිකම් නොකියාපු එහි ඉඩම් එක්කෝ එහි අයිතිවාසිකමක් ගෙණහැර දක්වන්නට නොගෙදන සෑම ඉඩම් රජසන්තක ඉඩම් හැවිසට උන්තාන්තරයේ අත්සන ඇති ලිපිලිපිකින් උන්තාන්තරයේ විසින් ප්‍රකාශ කරන බව මෙහි දැනගත හුණි.

ඉඩම්වල තොරතුරු. විශේෂ මන්ත්‍රීවරයානන්තරයේ.

දකුණු පලාතට අයිති මාතර දිස්ත්‍රික්කේ මොරවක්කෝරලේ දන්ගල ගත් ගම පිහිටා තිබෙන මීට අමුණාපු සහතික සිතියම්වල පෙනෙන මෙහි පහත දක්වන විෂයවල, එනම් :—

O ¹⁴ / _{5, 13} සිතියම් පත්‍රයට අඩංගු :—	I.	විෂයවල.				
		විෂයවල.	අ. ර. ප.	අ. ර. ප.		
12	...	ඇතුන්වල හේන	...	13	1	10
22	...	හික්කන්තේන	...	2	2	12
23	...	කිරිවන්ගොඩදෙණි	...	0	1	0
24	...	ඇතුන්වල දෙණි	...	1	3	1
				17	3	23

මීට මාසිම—ලතුරට කිරුවානගොඩදෙණි දෙලද, දෙන් අන්දිරිස් විජේසේකර දහනායක විසින් අයිතිවාසිකම් කිසි කිසිගන්තේනද, මොරවක සිට කඵබෝවිවිකානට සහ ගම්පහා පාරද, දෙන් අන්දිරිස් බිබලිවි. දහනායක විසින් අයිති වාසිකම් කිසි කිසි ලබුලුගේ හේනද, ලකුලුගේ දෙලද, මොරවක සිට කඵබෝවිවිකානට ගත් ගම්පහාපාරද; කැගණි ඉරට රැදුකිසි ගම්පහද, රජසන්තක උඩනායකදෙණි හේන, ආර්. ජේ. දෙන් එවිස් විසින් අයිතිවාසිකම් කිසි කිසි උඩනායක දෙණිගද; දකුණට දෙන් අන්දිරිස් බිබලිවි. දහනායක විසින් අයිතිවාසිකම් කිසි කිසි මහවිලදෙණිගද; බස්නාගුරට ආර්. ජී නිකොලස් සහ තවත් අයවරුන් විසින් අයිතිවාසිකම් කිසි කිසි මහවිලදෙණිගද, දෙන් අන්දිරිස් දහනායක සහ තවත් අයවරුන් විසින් අයිතිවාසිකම් කිසි කිසි මහවිලදෙණිගද, මහවිලදෙණිගද දෙලද.

இவ்வறிவித்தலின் தேதியாகிய 1901 ம் ஆண்டு-தூது பங்குனிமாதம் 15 ன் தேதியிலிருந்து மூன்று மாதங்களுக்குள்ளாக இதன் கீழ் விவரித்திருக்கும் காணிக்களை யல்லது அக்காணிக்களில் லெவற்றையும குறித்தது உரித்தது பேசுவோர்கள் யாருமிருந்தால், அவர்கள் 1897 ம் ஆண்டு-தூது முதலாம் நொம்பர் சட்டத்தின் 28 ம பிரிவின்படி ஏற்படுத்திய குறிப்பான உத்தியோகஸ்தர் முன்பாக மாத்திரை அவரது கத்தோரில் தெரிப்பட்டு மேற்படி காணிக்களை அல்லது அவற்றில் லெவற்றையுங் குறித்தது யாதும் உரிமை அல்லது உடந்தை காண்பியாதிருந்தால், மேற்சொல்லிய குறித்த உத்தியோகஸ்தராக தமயில் 1897 ம் ஆண்டு-தூது முதலாம் இலக்கச் சட்டத்தினால் தனக்குக் கொடுத்திருக்கும் தத்

துவத்தைக்கொண்டு தன் கையொப்பமிட்டு எழுதது மூலமாய் சொல்லப்பட்ட காணிகளை அல்லது அவைகளின் உரித்தைப் பேசப்பட்டவர்கள் வெளிப்படாவிடில் முடிக்குரிய ஆதனமென்று வெளியாங்கப்படுத்துவார்.

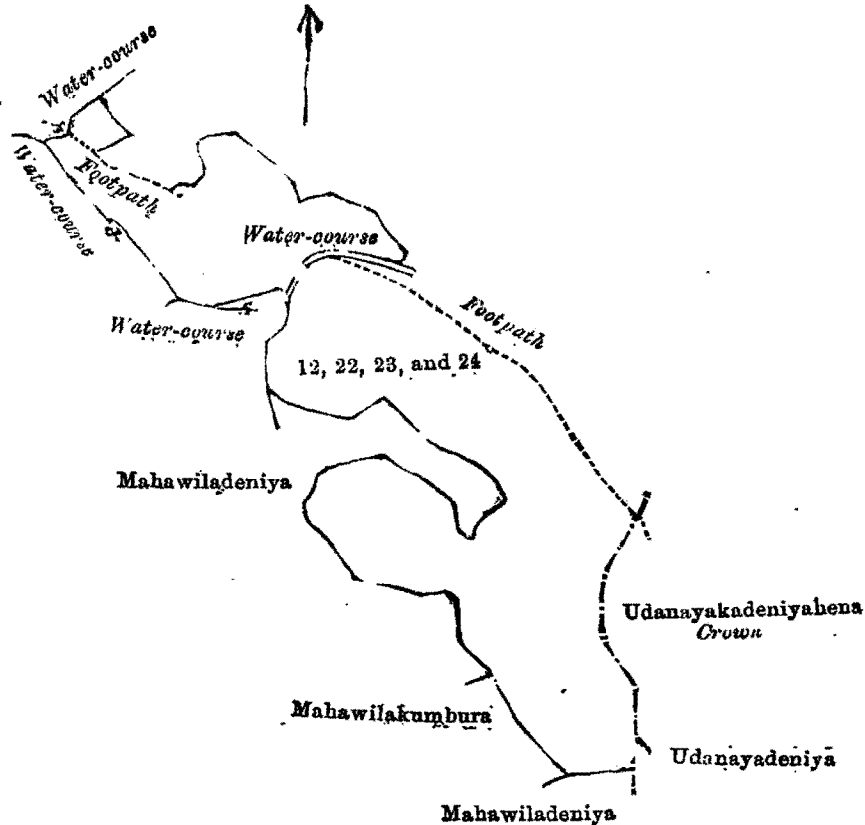
ஜே. பி. லூவிஸ்,
குறிப்பான உத்தியோகஸ்தர்.

சொல்லப்பட்ட காணிகளின் விபரம்.

தென் மாகாணத்தின் மாத்துறை டிஸ்திரிக்டில் மொறவக்கோறளையைச்சேர்ந்த தன்னை என்னும் கிராமத்திலுள்ள இதன்கீழ் சொல்லப்படும் துண்டுகள், அதாவது, இத்தோடனைத்துக்குறிக்கப்பட்டு உறுதிப்படுத்திய டாப்புகளில் விவரிக்கப்பட்டிருக்கின்றன :—

தண்டு.	காணியினது பெயர்.	I.	விசாலம்.		
			ஏ.	ரூ.	ப.
12	...	எத்துன்வல்கேன	...	13	1 10
22	...	ஹிக்கஸ்கேன	...	2	2 12
23	...	கிரிவன்கொடதெனிய	...	0	1 0
24	...	எத்துன்வலசெனிய	...	1	3 1
				<u>17</u>	<u>3 23</u>

0 $\frac{14}{5, 13}$ ம் அளவுக்கடதாசியின் எல்லை, வடக்கு-கிறுவன்கொடதெனியேதொல, தொன் அந்திரிஸ் விஜேஸகற தகனூக்க உரித்துபேசும் இக்கஸ்கேன, மொறவக்கிவிருந்து கலுவோவிட்டியனகு போசும் கமஸபாரே. மெ தொன் அந்திரிஸ் டபிள்யு. தகனூக்க உரித்துபேசும் னகுசுலனேகேன, னகுசுலனேதொல, மொறவக்கிவிருந்து கலுவோவிட்டியனகு போசும் கம்சபாரே மெ; கிழக்கு-ஈதன்டுகிடுடைய எல்லை, அரசாட்சிக்குள்ள உடனூக்கதெனியேகேன, ஆர். ஜெ. தொன் லூவிஸ் உரித்துபேசும் உடனூக்கதெனிய; தெற்கு-தொன் அந்திரிஸ் டபிள்யு. தகனூக்க உரித்துபேசும் மகவிலதெனிய; மேற்கு-ஆர். ஜி. நிகுளசும் சிலபேர்கனும் உரித்துபேசும் மகவிலகுடபூ, தொன் அந்திரிஸ் தகனூக்கும் சிலபேர்கனும் உரித்துபேசும் மகவிலதெனியதொல :—



Scale of 8 Chains to an Inch.

Situation : Dangala village in Palle pattu of Morowak korale.

Lot.	Name of Land.	Preliminary plan 24.			Extent.		
		A.	R.	P.	A.	R.	P.
12	...	Athemwalahena	13	1	10
22	...	Hikgashena	2	2	12
23	...	Kiriwangodadeniya	0	1	0
24	...	Athemwaladeniya	1	3	1
				<u>17</u>	<u>3</u>	<u>23</u>	

Surveyor-General's Office,
Colombo, November 6, 1903.

Sheet O $\frac{14}{5, 13}$

17 3 23

S. J. C. MORE,
for Surveyor-General

Lot.	Name of Land	Extent.		Lot.	Name of Land.	Extent.	
		A.	R. P.			A.	R. P.
1	Kadirandolahena	0	2 5	68	Kuda Pahala Yagalahenedeniya	0	1 35
2	Kadirandoladeniya	0	0 31	69	Radapettarehenedeniya	0	1 38
5	Kadirandolahena, Ellehena, Pahalakuwalahena, &c.	1,114	2 16	71	Magahenedeniya	0	3 27
5½	Do.	0	1 10	72	Minimaruweokanda	1	0 24
6	Mahawila-atura	3	0 18	73	Minimaruwedeniya	1	0 35
19	Kovilawattahenedeniya	0	1 8	74	Millagashenedeniya	7	2 20
27	Uduwalakandadeniya	0	1 21	75	Widehenedeniya	2	1 7
28	Ehalakarawkanattahena, &c.	67	2 17	76	Pahalawidehenedeniya	0	2 15
42	Tennapitahenedeniya	0	2 26	78	Pashaulhenedeniya	0	1 23
43	Madolaturamukalana	38	0 35	79	Pashaulhenemukalana	34	2 0
45	Delgahaalahena	1	3 3	80	Kaluwalaokandedeniya	3	0 19
46	Delgahaalahenedeniya	1	2 37	81	Pashaulhenedeniya	2	0 27
47	Labuwellahenedeniya	0	1 35	82	Pahalakaluwaladeniya	1	2 15
49	Do.	0	0 20	86	Ihalajambugasdeniya	0	2 20
51	Vihara-aturamukalana	30	1 28	87	Jambugashenedeniya	0	2 20
58	Gorakgahawiladeniya	1	2 11	88	Yagalahenedeniya	0	1 5
63	Batayamulledeniya	8	1 24	89	Jambugashenedeniya	3	0 21
64	Galpotuhenedeniya	0	1 35	91	Ellahenedeniya	0	3 0
65	Batayamulledeniya	0	2 2	92	Parawitahenedeniya	0	1 1
66	Yagalahenedeniya	2	0 32				
67	Kuda Ihala Yagalahenedeniya	0	2 13				
						1,336	1 19

on sheets O $\frac{14}{4, 12}$, O $\frac{14}{5, 13}$, O $\frac{9}{52, 60}$, and O $\frac{9}{53, 61}$, and bounded on the north by the Wihareaturedola, Batehena claimed by Don Andiris Wijesekera Dahanayaka and others, Kohiladeniya claimed by Wijesekera Dahanayaka and others, Labuwelahena claimed by Wijesekera Dahanayaka and others, the village limit of Dewalegama, the Galkorahedola; on the east by the village limit of Dewalegama, the Delgahadola, the village limit of Edandukita, Kanamiyagalahena claimed by Don Andiris W. Dahanayaka and others, Manandolehena claimed by Don Andiris W. Dahanayaka and others, Bewulehena claimed by Don Andiris W. Dahanayaka and others, Karawketiyehena claimed by Don Andiris W. Dahanayaka and others, Peelehena claimed by Kadirappulli Radaga Baba and others, Delgahaehena claimed by Radaga Baba and others, Yagalahena claimed by Radaga Baba and others, the Batayamullehenadola, Gederawatta belonging to Hewaradage Kiribabuna and others, Pettareliyadda claimed by Hewaradage Sonchia and others, Pahalawatta belonging to Hewaradage Sonchia and others, Kudagal-godewatta belonging to Kadirappulli Radage Selonisa and others, Godagerawatta belonging to Patirenage Endiris and others, Mahakumburedeniya belonging to D. A. W. Dahanayaka and others, Mahakumburehena claimed by D. A. W. Dahanayaka and others, Mahawilahena claimed by D. A. W. Dahanayaka and others; on the south by the village limit of Edandukita, the village limit of Banagala, Parawitawattepitakoratuwa belonging to Vidana Patiranage Don Obias, Parawitawatta belonging to Vidana Patiranage Don Juwanis and others, the footpath from Banagala to Kalubowitiyana, Wilpitakumbura belonging to D. C. W. Dahanayaka and others, Wilpitawatta belonging to D. C. W. Dahanayaka and others, Wilpitadeniya belonging to D. C. W. Dahanayaka and others, Parawitahena claimed by Vidana Patiranage Don Juwanis and others, the Parawitahenedola, Galgodadeniya belonging to Vidana Patiranage Don Juwanis and others, the village limit of Banagala, the Wewaladola; on the west by the village limit of Kalubowitiyana, the footpath from Banagala to Kalubowitiyana, Minimaruwehena claimed by J. D. K. Wiraman and others, the footpath from Banagala to Kalubowitiyana, Potuwiledeniya sold by Crown to D. A. W. Dahanayaka (T. P. 155,377), Potuwilekumbura claimed by D. A. W. Dahanayaka and others, Batehena sold by Crown to J. W. Abeygunawardana (T. P. 171,845), the Wattagawadeniyadola, Wattagawadeniya belonging to Gamage Davith and others, Gamagederawatta belonging to Gamage Davith and others, the Vihareaturedola, Viharewatta claimed by Dangala temple, Lindagawaliadada belonging to Madarasinge D. E. Siriwardana, Ithalawatta belonging to Gamage Endiris and others, Batehena claimed by J. D. K. Wiraman and others, Tennapitahena claimed by J. D. K. Wiraman and others, the village limit of Kalubowitiyana.

NOTE.—The following lots, lying within the above-named boundaries, are excluded from this notice, and their aggregate acreage, viz., 14 acres 1 rood and 28 perches, not included in the acreage of 1,336 acres 1 rood and 19 perches given above:—

Lot.	Name of Land.	Extent.	
		A.	R. P.
3	Karandakolawatta	4	2 16
4	Do.	0	1 37
70	Magahena	9	1 15
		14	1 28

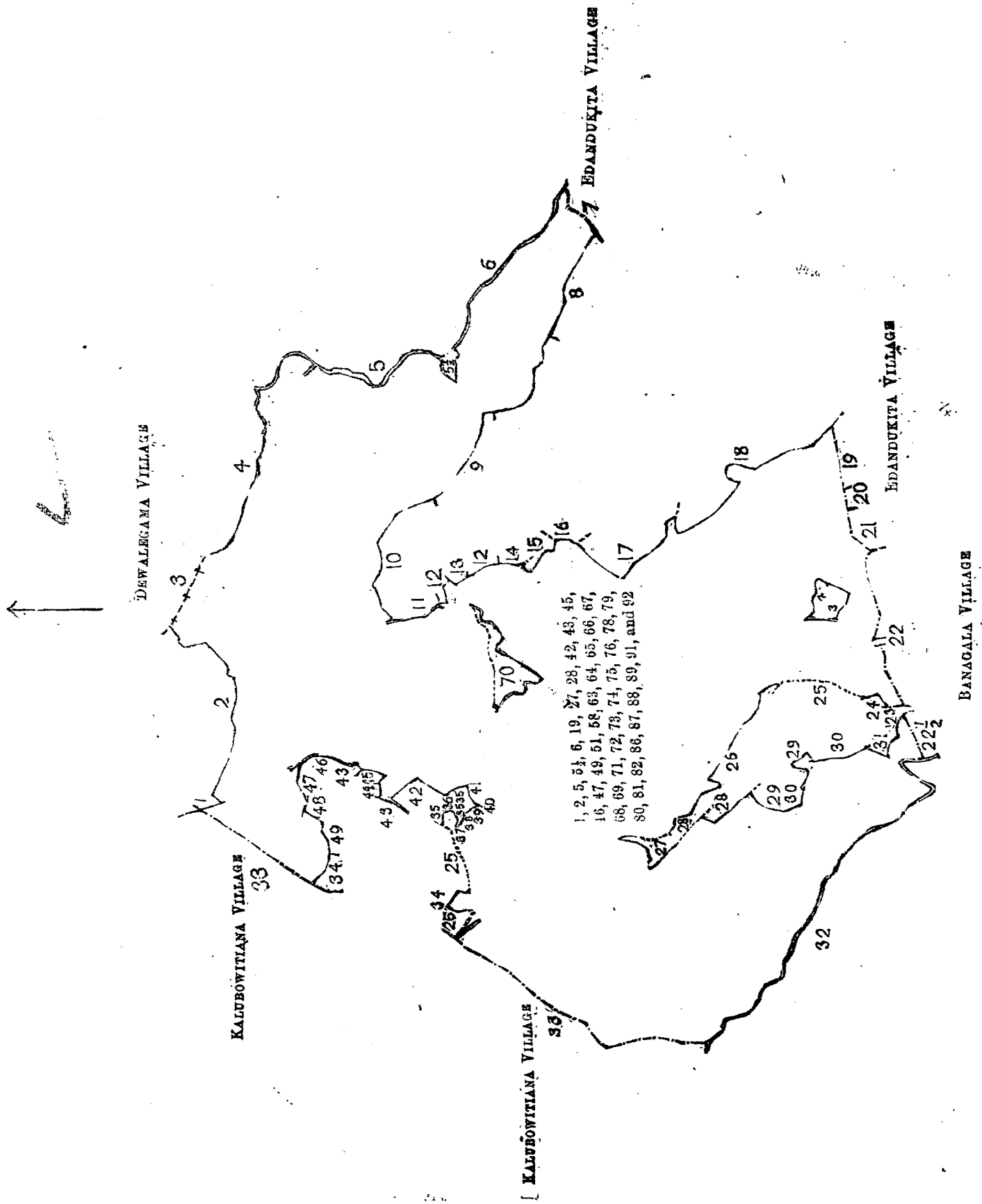
විකිලිපිටිය.	ඉඩමේ නම.	මහත.		විකිලිපිටිය.	ඉඩමේ නම.	මහත.	
		අ. රු. ප.	අ. රු. ප.			අ. රු. ප.	අ. රු. ප.
1	කදිරන්දෙල ගේන	0	2 5	67	කුඩාඉහල ගලගේනෙ දෙහිය	0	2 13
2	කදිරන්දෙල දෙහිය	0	0 31	68	කුඩාපහල ගලගේනෙ දෙහිය	0	1 35
5	කදිරන්දෙල ගේන, ඇල්ලේ ගේන, පහලකඵලගේන සහ කවත් ගේන	1,114	2 16	69	රදපෙත්තරේගේනෙ දෙහිය	0	1 38
5½	එම	0	1 10	71	මහගේනෙදෙහිය	0	3 27
6	මහවිල අතුර	3	0 18	72	මිනිමරුවේ මිකන්ද	1	0 24
19	කෝවිලගේනෙ දෙහිය	0	1 8	73	මිනිමරුවේදෙහිය	1	0 35
27	ලඹවලකන්ද දෙහිය	0	1 21	74	මිලිලගේනෙ දෙහිය	7	2 20
28	ඉහලකර්මකන්ගේ ගේන සහ කවත් ගේන	67	2 17	75	විදගේනෙ දෙහිය	2	1 7
42	කැන්තට්ටිගේන දෙහිය	0	2 26	76	පහලවිදගේනෙ දෙහිය	0	2 15
43	මාදෙල්අතුර මුකලාන	38	0 35	78	පස්කවුල්ගේනෙ දෙහිය	0	1 23
45	දෙල්ගහඇල ගේන	1	3 3	79	පස්කවුල්ගේනෙ මුකලාන	34	2 0
46	දෙල්ගහඇලගේන දෙහිය	1	2 37	80	කඵලකඵලකන්ද දෙහිය	3	0 19
47	ලඹවැල්ලගේන දෙහිය	0	1 35	81	පස්කවුල්ගේනෙ දෙහිය	2	0 27
49	එම	0	0 20	82	පහලකඵල දෙහිය	1	2 15
51	විහාරඅතුර මුකලාන	30	1 28	86	ඉහල පමිබුගේනෙ දෙහිය	0	2 20
58	ගොරන්ගහවිල දෙහිය	1	2 11	87	පමිබුගේනෙ දෙහිය	0	2 20
63	බටහිරමුල්ලේදෙහිය	8	1 24	88	ගලගේනෙදෙහිය	0	1 5
64	ගල්ගහකුගේනෙ දෙහිය	0	1 35	89	පමිබුගේනෙ දෙහිය	3	0 21
65	බටහිරමුල්ලේ දෙහිය	0	2 2	91	ඇල්ලගේනෙ දෙහිය	0	3 0
66	ගලගේනෙ දෙහිය	2	0 32	92	පර්වට්ගේනෙ දෙහිය	0	1 1
						1,336	1 19

மேற்சொல்லியவர்கள் உரிததுபேசும் தெல்காகேன, மேற்சொல்லியவர்கள் உரிததுபேசும் யகலகேன, வட்டயமுள்ளேகேனேதொல, கேவாறதாகே கிரிவவுனும் சிலபேர்களுக்குமுடைய கெதரவத்த, கேவாறதாகே ஸொன்சியாவும் சிலபேர்களும் உரிததுபேசும் பெத்தரேளியத்த, மேற்சொல்லியவர்களுடைய பகலவத்த, கதிறப்புலிறதாகே ஸெலொனிஸாவும் சிலபேர்களுக்குமுடைய குடாகல்கொடேவத்த, பத்திறனகே என் திரிசும் சிலபேர்களுக்குமுடைய கொடகெதறவத்த, டி. ஏ. டபிள்யூ. தகயைக்கும சிலபேர்களுக்குமுடைய மககும்புரேதெனிய, மேற்சொல்லியவர்கள் உரிததுபேசும் மககும்புரேகேன, மேற்சொல்லியவர்கள் உரிததுபேசும் மகவிலகேன; தெற்கு-சுதன்டுகிட்டெடைய எல்லை, வானுகலுடைய எல்லை, விதான பத்திறனகே தொன் ஒபியசுடைய பறவிட்டவத்தேபிட்டகொடுட்டுவ, மேற்சொல்லியவனும் தொன் சுவானிசும் சிலபேர்களுக்குமுடைய பறவிட்டவத்த, வானுகலிலிருந்து கலுவோவிட்டியனக்குபோகும் அடிபாதை, டி. சி. டபிள்யூ. தகயைக்கும சிலபேர்களுக்குமுடைய வில்பிட்டகும்பு, மேற்சொல்லியவர்களுடைய வில்பிட்டவத்த, மேற்சொல்லியவர்களுடைய வில்பிட்டதெனிய, விதானபத்திறனகே தொன் சுவானிசும் சிலபேர்களும் உரிததுபேசும் பறவிட்டகேன பறவிட்டகேனேதொல, மேற்சொல்லியவர்களுடைய கல்கொடதெனிய, வானுகலுடைய எல்லை, வேவலதொல; மேற்கு-கலுவோவிட்டியனுடைய எல்லை, வானுகலிலிருந்து கலுவோவிட்டியனக்கு போகும் அடிபாதை, ஜே. டி. கே. வீறமனும் சிலபேர்களும் உரிததுபேசும் மினிமறுவேகேன, வானுகலிலிருந்து கலுவோவிட்டியனக்கு போகும் அடிபாதை, டி. ஏ. டபிள்யூ. தகயைக்கு அரசாட்சியாரால் விற்கப்பட்டிருக்கும் பொத்துவிலேதெனிய (T. P. 155,377), மேற்சொல்லியவனும் சிலபேர்களும் உரித்துப்பேசும் பொத்துவிலேகும்பு, ஜே. டபிள்யூ. அபேகுனவர்தனுக்கு அரசாட்சியாரால் விற்கப்பட்டிருக்கும் வட்டேகேன (T. P. 171,845), வத்தகாவாதெனியேதொல, கமகே தாவித்தும சிலபேர்களுக்குமுடைய வத்தாவாதெனிய, கமகே தாவித்தும சிலபேர்களுக்குமுடைய கமகெதறவத்த, விகாரேஅத்துரேதொல, தன்கலகோவில உரிததுபேசும் விகாரேவத்த, மதறசின்கே டி. இ. சிரிவர்தனுடைய வின்தகாவானியத்த, கமகே என் திரிசும் சிலபேர்களுக்குமுடைய இகலவத்த, ஜே. டி. கே. வீரமனும் சிலபேர்களும் உரிததுபேசும் வட்டேகேன, மேற்சொல்லியவர்கள் உரிததுபேசும் தென்னபிட்டகேன, கலுவோவிட்டியனுடைய எல்லை.

[குறிப்பு—சொல்லிய எல்கைகளுக்குள்ளிதாய் இதன்கிழ் சொல்லப்படும துண்டுகள் இந்த அறிக்கையிலிருந்து விலக்கினது. ஆக அளவு 14 ஏக்கர் 1 டூட் 28 பர்சஸ் மேற்சொல்லிய 1,336 ஏக்கர் 1 டூட் 19 பர்சஸ் அளப்பிலுட்படுத்தவில்லை]:—

தண்டு.	காணியினது பெயர்.	விசாலம். ஏ. மு. ப.
3
4
70
	கறந்தகொலவத்த	4 2 16
	ஹெ	0 1.37
	மாகாகேன	9 1 15
		<hr/>
		14 1 28

[For Tracing see page 6.]



Scale of 32 Chains to an Inch.

Sheets O $\frac{14}{4, 12}$ O $\frac{15}{5, 13}$ O $\frac{9}{52, 60}$ O $\frac{9}{53, 61}$

Surveyor-General's Office,
Colombo, November 6, 1900.

S. J. C. MORE,
for Surveyor-General.

Description of Lots.

Situation : Dangala village in Palle pattu of Morowak korale.

Preliminary plan 24.

Lot.	Name of Land.	Extent.			Lot.	Name of Land.	Extent.		
		A.	R.	P.			A.	R.	P.
1	Kadirandolahena	0	2	5	68	Kuda Pahala Yagalahenedeniya	0	1	35
2	Kadirandoladeniya	0	0	31	69	Radapettarehenedeniya	0	1	38
5	Kadirandolahena, Ellehena, Pahalakuwalahena, &c....	1,114	2	16	71	Magahenedeniya	0	3	27
5½	Do.	0	1	10	72	Minimaruweokanda	1	0	24
6	Mahawila-atura	3	0	18	73	Minimaruwedeniya	1	0	35
19	Kovilawattahenedeniya	0	1	8	74	Millagashenedeniya	7	2	20
27	Uduwalakandadeniya	0	1	21	75	Widehenedeniya	2	1	7
28	Ehalakarawanattehena, &c.	67	2	17	76	Pahalawidehenedeniya	0	2	15
42	Tennapitahenedeniya	0	2	26	78	Pashaulhenedeniya	0	1	23
43	Madolaturamukalana	38	0	35	79	Pashaulhenemukalana	34	2	0
45	Delgahaelahena	1	3	3	80	Kaluwalaokandodeniya	3	0	19
46	Delgahaelahenedeniya	1	2	37	81	Pashaulhenedeniya	2	0	27
47	Labuwellahenedeniya	0	1	35	82	Pahalakuluwaladeniya	1	2	15
49	Do.	0	0	20	86	Ihalajambugasdeniya	0	2	20
51	Vihara-aturamukalana	30	1	28	87	Jambugashenedeniya	0	2	20
58	Goragakawiladeniya	1	2	11	88	Yagalahenedeniya	0	1	6
63	Batayamulledeniya	8	1	24	89	Janhugashenedeniya	3	0	21
64	Galpotuhenedeniya	0	1	35	91	Ellahenedeniya	0	3	0
65	Batayamulledeniya	0	2	2	92	Parawitahenedeniya	0	1	1
66	Yagalahenedeniya	2	0	32					
67	Kuda Ihala Yagalahenedeniya	0	2	13					
							1,336	1	19

Lots excluded :-

Situation : Dangalla village in Palle pattu of Morowak korale.

Preliminary plan 24.

Lot.	Name of Land.	Extent.		
		A.	R.	P.
3	Karandakolawatta	4	2	16
4	Do.	0	1	37
70	Magahena	9	1	15
		14	1	28

Description of Boundaries of the Block comprising Lots Nos. 1, 2, 5, 5½, 6, 19, 27, 28, 42, 43, 45, 46, 47, 49, 51, 58, 63, 64, 65, 66, 67, 68, 69, 71, 72, 73, 74, 75, 76, 78, 79, 80, 81, 82, 86, 87, 88, 89, 91, and 92.

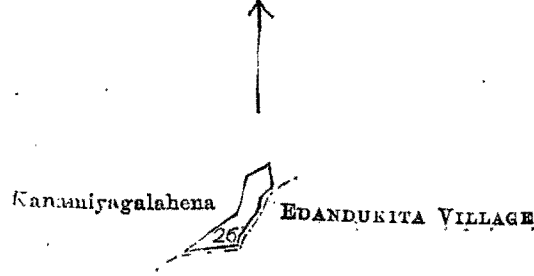
Lot.	Name of Land.	Lot.	Name of Land.
1	Water-course	25	Footpath
2	—	26	Wilpitakumbura
3	—	27	Wilpitadeniya
4	Galkorahedola	28	Wilpitawatta
5	Delgahaela	29	Parawitahena
5½	Karawkanattedeniya	30	Water-course
6	Uduwalakandedola	31	Galgodadeniya
7	—	32	Wewaladola
8	Kanamiyagalahena	33	—
9	—	34	—
10	—	35	Potuneladeniya
11	Batayamullehenedola	36	Potuwilakumbura
12	—	37	Do.
13	Pattaraliyadda	38	Do.
14	—	39	Do.
15	Godagederawatta	40	Do.
16	Mahakumburedeniya	41	Do.
17	Mahakumburehena	42	Batahena
18	Mahawilahena	43	—
19	—	44	Wattagawadeniya
20	—	45	Gamagederawatta
21	—	46	A stream
22	—	47	Viharewatta
22½	—	48	—
23	Parawitawattepitakoratuwa	49	Batahena.
24	Parawitawatta		

III.

Lot 26 on sheet O 53, 61 called or known as Labugulanadeniya, in extent 1 rood and 18 perches, and bounded on the north by Kanamiyagalahena claimed by D. A. W. Dahanayaka and others, on the east by the village limit of Edandukita, on the south by the village limit of Edundukita, on the west by Kanamiyagalahena claimed by D. A. W. Dahanayaka and others.

රුඩ් 1කින් පර්චස් 18ක් විමිතරම ඇති සාමාන්‍ය වසයෙන් ලභ්‍යගුණවදෙනික කිසික වසාහොත් එකමින් දැනගත් තිබෙන O 53, 61 සිතියමපිටුපොද 26 වෙනි ක්ෂේත්‍රවිවිතව මායිම්—ලඳුරට හි. ඒ. ඩබ්ලිව්. දහනායක සහ තවත් අයවරුන් විසින් අයිතිවාසිකම් කිසික කනම්සාගරු ගෙවනද; කැලගණඉරට රඳවුනික ගම්ඉමද; දකුණට රඳවුනික ගම්ඉමද; බිත්තා ඉරට හි. ඒ. ඩබ්ලිව්. දහනායක සහ තවත් අයවරුන් විසින් අයිතිවාසිකම් කිසික කනම්සාගරු ගෙවනද.

1 நாட் 18 பச்சை விசாலமுள்ள $0 \frac{9}{53, 61}$ ம் படத்தில் காட்டியிருக்கும் எஞ்சுவனேடுத
னிய யென்று பொதுவாய்ச் சொல்லப்படுகிற அல்லது அறியப்படுகிற 26 ம் இலக்க காணித்துண்
டிள் எல்லையாவன : வடக்கு-டி. எ. டபிள்யு. தகனாய்க்கும் சிலபேர்களும் உரிததுபேசும்
கனமீயாகலகேன ; கிழக்கு-ஈதங்கீட்டுடைய எல்லை ; தெற்கு-ஈதங்கீட்டுடைய எல்லை ; மேற்
கு-டி. எ. டபிள்யு. தகனாய்க்கும் சிலபேர்களும் உரிததுபேசும் கனமீயாகலகேன.



Scale of 8 Chains to an Inch.

Preliminary plan 24.

Lot 26 called Lahugulanadeniya, in extent 0A. 1R. 18P., situated in Dangala village
in Palle pattu of Morowak korale.

Surveyor-General's Office,
Colombo, November, 6, 1900.

Sheet O $\frac{9}{53, 61}$

S. J. C. MORRIS,
for Surveyor-General