

SUPPLEMENT

TO

The Ceylon Government Gazette,

PART III.

FRIDAY, APRIL 19, 1901.

NOTICES UNDER THE WASTE LANDS ORDINANCES.

[Notice under "The Waste Lands Ordinances, 1897, 1899, and 1900."]

TAKE notice, that unless within three months from the 22nd day of March, 1901, the persons, if any, who claim any interest in the lands hereinafter mentioned or in any one or more of such lands, appear before the Special Officer appointed under section 28 of Ordinance No. 1 of 1897 at his office at Matara and make claim to the said lands or any of them or to some interest therein :

Such Special Officer, in pursuance of the powers vested in him by Ordinance No. 1 of 1897, will declare by writing under his hand that the said lands or such of them, as to which no claim has been made, are the property of the Crown.

J. P. LEWIS,  
Special Officer.

Description of Lands referred to.

The following lots, situated in the village of Urubokka in the Morowak korale of the Matara District, in the Southern Province, as described in the annexed certified tracings :—

I.

Lot.	Name of Land.	Extent.
A. R. P.		
33½ ...	Maddage and Dolamullage henas ...	29 2 16

on sheets O  $\frac{10}{53, 61}$  and  $\frac{15}{5, 13}$  and bounded as follows : on the north by Pansalagawawela claimed by D. N. Abewikkrama and others, Nawinnemukalana belonging to Crown; on the east by Nawinnemukalana belonging to Crown, Kirillagahadeniya claimed by D. N. Abewikkrama and others, Udahawatugoda claimed by Gamage Dineshami and others; on the south by Gorokgahahena claimed by D. N. Abewikkrama and others; on the west by Dolamullehenyaya belonging to Crown, the village limit of Kiripitiya.

විෂි 1901 ක්වු මාර්තු මස 22 වෙනි දින පටන් තුන්මාසයක් ඇතුළතදී මෙහි පහත දක්වන ඉඩම්වලට නොහොත් ඉන් එකකට නොහොත් වැඩිගණනකට සම් අයිතිවාසිකමක් තිබෙන සම් අයෙක් ඇත්නම් එ අය විසින් විෂි 1897 ගේ කොමර් 1 ගේ ආඥාපණයෙන් 28 වෙනි වගන්තියේ ප්‍රකාරයට පත්කරණු ලැබූ විශේෂ මන්ත්‍රීවරයානන්තාන්තේගේ මාතර කන්තෝරු මේදි උත්තාන්තේගේ ඉදිරිපිටට ඇවිත් පෙනීසිට එකී ඉඩම්වලට නොහොත් ඊට ඇති සම් කොටසකට කිසි අයිතිවාසිකමක් පෙන්වා සිටින්නට නොගෙදුනොත්, එකී විශේෂ මන්ත්‍රීවරයානන්තාන්තේගේ විෂි 1897 ගේ කොමර් 1 ගේ ආඥාපණයෙන් ලැබී තිබෙන බලයේ ප්‍රකාරයට, අයිතිවාසිකම් නොකියාපු එකී ඉඩම් එක්කෝ එසින් අයිතිවාසිකමක් ගෙණහැරදක්වන්නට නොගෙදුන සෑම ඉඩම් රජසත්තක ඉඩම් හැරීමට උත්තාන්තේගේ අත්සන ඇති ලියවිල්ලකින් උත්තාන්තේ විසින් ප්‍රකාශ කරණ බව මෙසින් දැනගත හුණි.

ජේ. පී. ලුවිස්,  
විශේෂ මන්ත්‍රීවරයානන්තාන්තේගේ.

ඉඩම්වල තොරතුරු.

දකුණු පලාතට අයිති මාතර දිස්ත්‍රික්කේ මොරවත්තෝරුමේ ලෑරුවොක්ක සහ ගම පිහිටා තිබෙන මීට අමුණාපු සහ නික සිතියම්වල පෙනෙන මෙහි පහත දක්වන ස්ථානවිවිස, එනම් :—

I.

ඛණ්ඩවිවිස.	ඉඩමේ නම.	ඛණ්ඩරම.
A. R. P.		
33½ ...	මැදගේ සහ දෙලමුල්ලගේ හේනද ...	29 2 16

මීට මාසිම්—උතුරට හි. ඇන්. අබේවික්‍රම සහ නවත් අගවළුන් විසින් අයිතිවාසිකම් කිසික පත්සලයාව වෙලද, රජ සත්තක නාවන්නෙ මුකලා නද; නැගෙනහිරට රජසත්තක නාවන්නෙ මුකලා නද, හි. ඇන්. අබේවික්‍රම සහ නවත් අග වළුන් විසින් අයිතිවාසිකම් කිසික නිරිල්ලගහදෙණිතද, ගමගේ දිකෙස්සාම් සහ නවත් අගවළුන් විසින් අයිතිවාසිකම්. කිසික උඩක වතුගොඩද; දකුණට හි. ඇන්. අබේවික්‍රම සහ නවත් අගවළුන් විසින් අයිතිවාසිකම් කිසික ගොරෙන්නග හේනද; බස්නාහිරට රජසත්තක දෙලමුල්ලෙ හේන්සාතද, කිරිපිටියෙ ගම්ඉමද.

இவ்வறிவித்தலின் தேதியாகிய 1901 ம் ஆண்டு-மார்ச் 22-ம் தேதியன்று முதல் மூன்று மாதங்களுக்குள்ளாக இதன் கீழ் விவரித்திருக்கும் காணிக்கைகளுக்கு அல்லது அக்காணிக்கைகளில் எதற்கும் அல்லது எவற்றுக்கும் ஏதும் உடங்கையேனும் தங்களுக்குண்டென உரித்துப்பேசுவோர்கள் யாருமிருந்தால், அவர்கள் என்முன்பாக மாத்துறை எனது கந்தோரில் தெரிபட்டு மேற்படி காணிக்கைகளுக்கு அல்லது அவற்றில் எதற்கும் அல்லது அதில் யாதும் உரிமை அல்லது உடங்கை காண்பியாகிருந்தால், 1897 ம் ஆண்டு-மார்ச் முதலாம் நொம்பர் சட்டத்தின்படி குறிப்பான உத்தியோகஸ்தராக ஜோன் பென்ரி லூவிஸ் ஆகிய நம்மில் 1897 ம் 1899 ம் ஆண்டு-மார்ச் முதலாம் இலக்கச்சட்டத்தின்

தினல் கொடுத்திருக்கும் தத்துவத்தைக்கொண்டு என்கையொப்பமிட்டு எழுத்துமூலமாய் சொல்லப்பட்ட காணிகளில் அல்லது அவற்றுள் உரித்துப்பேசப்பட்டவர்கள் வெளிப்படாவிடில் முடிக்குரிய ஆதனமென்று வெளியாகப்படுத்துவேன்.

ஜே. பி. லூவிஸ்,  
குறிப்பான உத்தியோகஸ்தர்.

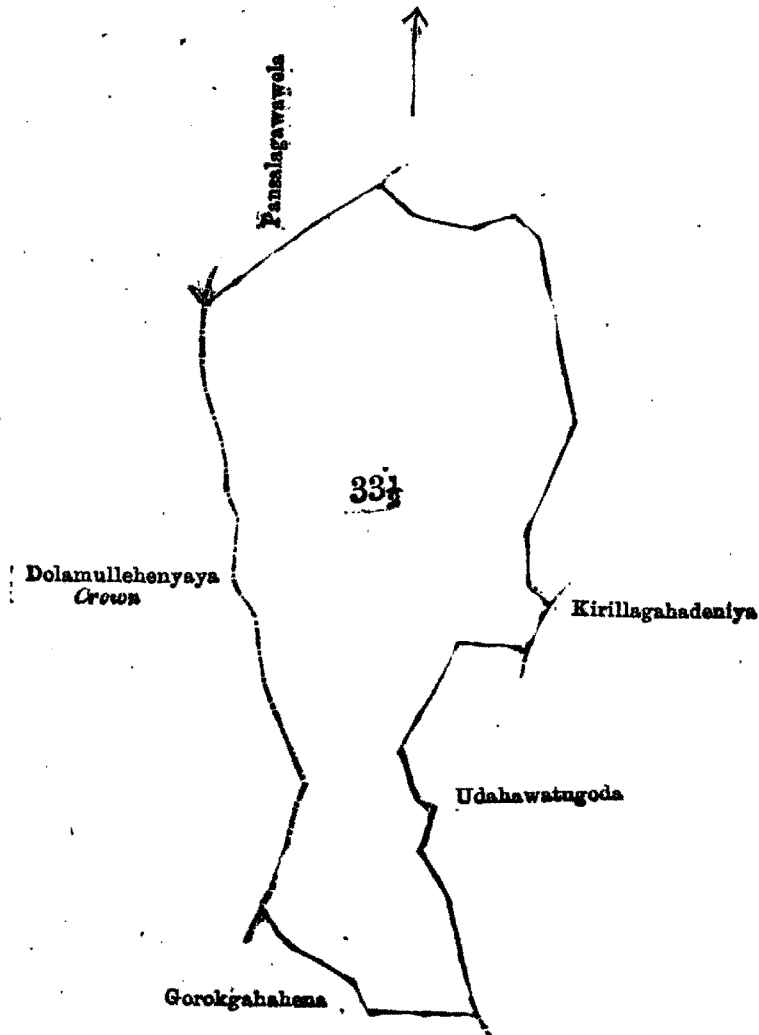
சொல்லப்பட்ட காணிகளின் விவரம்.

தென் மாகாணத்தின் மாத்துறை டிஸ்திரிக்டில் மொறவக்கோறையைச்சேர்ந்த ஊறு பொக்க எனும் கிராமத்திலுள்ள இதன் கீழ் சொல்லப்படும் துண்டுகள், அதாவது: இத்தோடணைத்துக் குறிக்கப்பட்டு உறுதிப்படுத்திய டாப்புகளில் விவரிக்கப்பட்டிருக்கின்றன:—

I.

துண்டு.	காணியினது பெயர்.	விசாலம்.
		ச. ரு. ப.
33½	மத்தகேயும் தொலமுள்ளகே கேன்கள்	29 2 16

0  $\frac{10}{53, 61}$  ம்  $\frac{15}{5, 13}$  ம் அளவுக் கடதாசிகளின் எல்லை, வடக்கு-டி. என். அபேவிக்கறமும் சிலபேர்களும் உரித்துபேசும் பன்ஸலகாவாவெல, அரசாட்சிக்குள்ள நாவின்னேமுகளான; கிழக்கு-அரசாட்சிக்குள்ள நாவின்னேமுகளான, டி. என். அபேவிக்கறமும் சிலபேர்களும் உரித்துபேசும் கிரில்லகாதெனிய, கமகே தினெஸ்காமியும் சிலபேர்களும் உரித்துபேசும் உடகவத்துகொட; தெற்கு-டி. என். அபேவிக்கறமும் சிலபேர்களும் உரித்துபேசும் கொறெக்ககேன; மேற்கு-அரசாட்சிக்குள்ள தொலமுள்ளகேனையாய், கிரிபிட்டியஉடைய எல்லை.



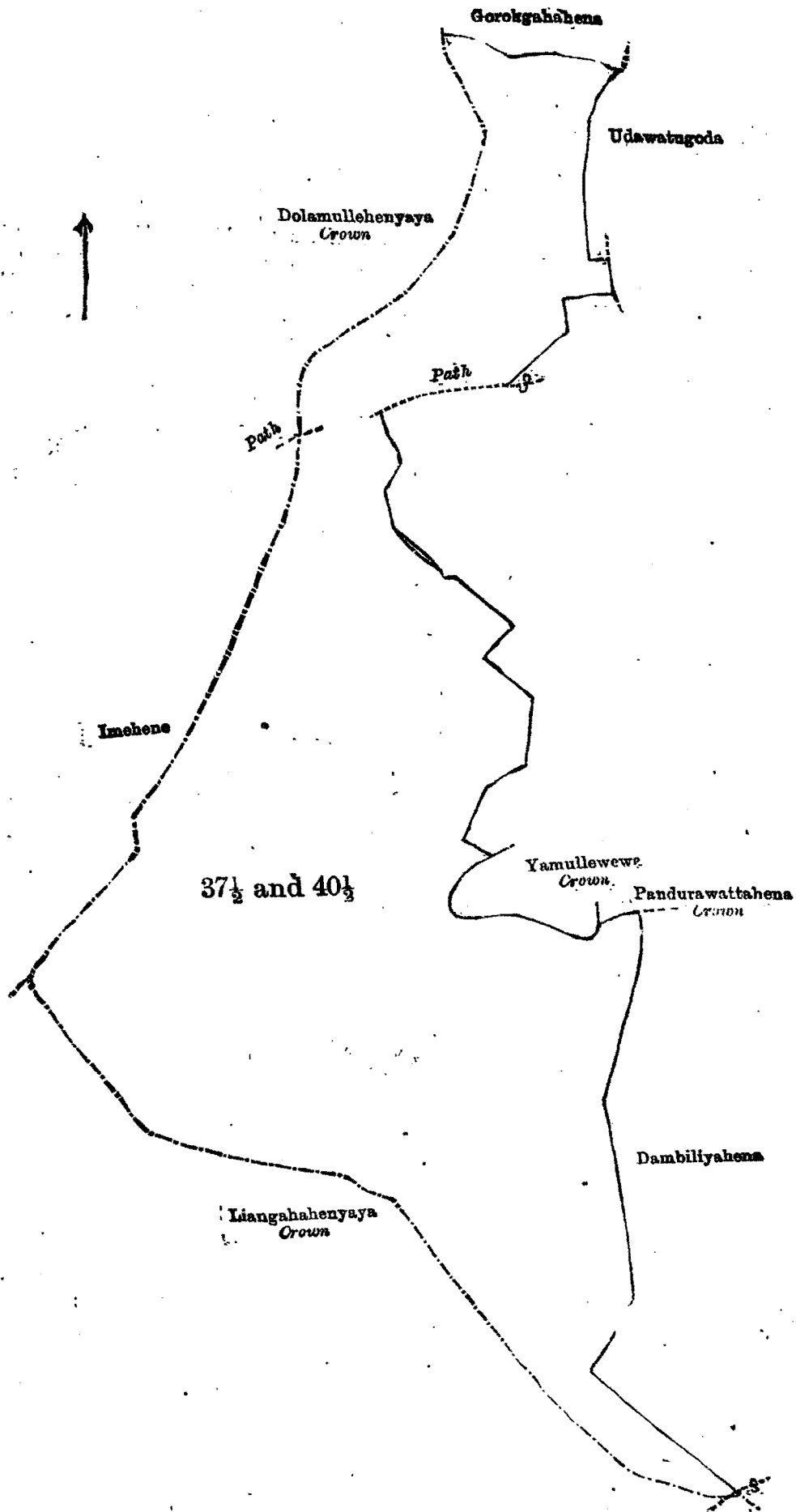
Lot 33½ called Maddage and Dolamullage henas, in extent 29A. 2R. 16P., situated in Urubokka village in Udugaha pattu of Morowak korale.

Sheets O  $\frac{10}{53, 61}$  and O  $\frac{15}{5, 13}$

Surveyor-General's Office,  
Colombo, July 28, 1900.

S. J. C. MORE,  
for Surveyor-General.





Situation : Urubokka village in Udugaha pattu of Morowak korale.

Lot.	Name of Land.	Extent. A. R. P.
37½	Tantirigehena	13 1 32
40½	Boraluweindihena and Tantirigehena	72 2 20

III.

Lot.	Name of Land.	Extent.		
		A.	R.	P.
37 ...	Dematawalahena, Galwalakumburahena, Mahaliyaddehena	7	2	0
39 ...	Budugedarahena	12	0	7
45 ...	Niyangamalahena, Annakkawattahena, Sellawattahena	177	0	34
46 ...	Karandeniya	1	1	11
47 ...	Annakkawatta Udadeniya	0	2	0
48 ...	Annakkawatta Pahaladeniya	0	2	19
		<b>199</b>	<b>0</b>	<b>31</b>

on sheets O  $\frac{15}{5, 13}$ , O  $\frac{10}{53, 61}$ , O  $\frac{10}{54, 62}$ , O  $\frac{15}{6, 14}$ , and bounded as follows: on the north by Indurewalakumburuyaya belonging to D. N. Abewikkrama and others, the village limit of Ginneliya; on the east by the Alakoladeniyeagara, Imaturedeniya claimed by Ratnayakaliyanage Luwishami and others, the Alakoladeniyeagara, Kekiriwaraketiyekumbura belonging to Gamage Kiriappu and others, Kapatenuma belonging to Atauda Patiranage Don Andiris and others, Murutadeniya belonging to Don Nikulas Abewikkrama and others, Murutadeniyawatta belonging to Gamage Juwanhami and others, Sellawattakumbura belonging to Atauda Patiranage Don Andiris and others, Dandugahawatta belonging to Gamage Luwishami and others, Alutwatta belonging to ditto, Wewehena claimed by J. N. Abewikkrama and others, Wewedeniya claimed by ditto, Pambehena claimed by ditto; on the south by Mulana belonging to Don Andiris Senaratyapa and others, Kukulkuduwehena claimed by ditto, Puwakwattadeniya belonging to Crown, Puwakwatta belonging to Crown, Puwakwattadeniya belonging to Crown; on the west by Mananketiwalahena claimed by H. D. F. Abayaganasekara and others, Ihalawatuyaya belonging to ditto, Millagahawalahena claimed by ditto, Millagahawatta belonging to ditto, Millagahawaladeniya belonging to ditto, Budugedaradeniya belonging to Crown, Migahahena claimed by Ataudage Babunhami and others, the minor road from Urubokka to Dapane, Migahawila belonging to A. Babunhami and others, Paragahagawakumburahena claimed by Atauda Patiranage Simanhami and others, the Siwanedola.

NOTE.—The following lot, lying within the above-named boundaries, is excluded from this notice, and its extent of 2 roods 37 perches is not included in the acreage of 199 acres 31 perches given above:—

Lot.	Name of Land.	Extent.		
		A.	R.	P.
49 ...	Karandadeniyekumbura	0	2	37

III.

O  $\frac{15}{5, 13}$ , O  $\frac{10}{53, 61}$ , O  $\frac{10}{54, 62}$ , O  $\frac{15}{6, 14}$  සිතියමපත්‍රවලට අඩංගු:—

බිම්කරවිය.	ඉඩමේ නම.	විම්කරම.
		අ. රු. ප.
37 ...	දෙමටවලගේන, ගල්වලකුඹුර ගේන, මහලිද්දගේන ...	7 2 0
39 ...	බුදුගෙදරගේන	12 0 7
45 ...	නිසංමලගේන, අන්නක්කාවත්තේ ගේන, කැලවත්තේ ගේන	177 0 34
46 ...	කරන්දෙණිය	1 1 11
47 ...	අන්නක්කාවත්තේ උඩදෙණිය	0 2 0
48 ...	එම සහ පහලදෙණිය	0 2 19
		<b>199 0 31</b>

මේ මාසිම—උදරට ඩී. ඇන්. අබේවික්‍රමට සහ තවත් අයවරුන්ට අයිති ඉසුරෙවල කුඹුරුගායද, හින්කැලියෙ ගම් ඉමද; කැලගොණඉරට අලකොලදෙණියෙ අගරද, රත්තායක ලියකගේ එවිස්සාමි සහ තවත් අයවරුන් විසින් අයිතිවාසිකම් කිසිකුමක් දෙකිසිද, අලකොලදෙණියෙ අගරද, ගමගේ කිරිඅප්පුට සහ තවත් අයවරුන්ට අයිති කැකිරිවරකැවියෙ කුඹුරද, අකැලවපතිරණගේ දෙ.අ. අන්දිරිස්ට සහ තවත් අයවරුන්ට අයිති කපාකැනුමද, දෙ.අ. නිකුලස් අබේවික්‍රමට සහ තවත් අයවරුන්ට අයිති මුරුතදෙණියද, ගමගේ පුවත්තාමිට සහ තවත් අයවරුන්ට අයිති මුරුතදෙණියේ මත්ත, අකැලව පතිරණගේ දෙ.අ. අන්දිරිස්ට සහ තවත් අයවරුන්ට අයිති පෙල්ලාවත්තේ කුඹුරද, ගමගේ එවිස්සාමිට සහ තවත් අයවරුන්ට අයිති දමුගහවත්තද, එම අයවරුන්ට අයිති අවත්වත්තද, ඩී. ඇන්. අබේවික්‍රම සහ තවත් අයවරුන් විසින් අයිති වාසිකම් කිසිකුමක් වැරදිගේනද, එම අයවරුන් විසින් අයිතිවාසිකම් කිසිකුමක් වැරදිගේනද, එම අයවරුන් විසින් අයිතිවාසිකම් කිසිකුමක් පබ්බොගේනද; දකුණට දෙ.අ. අන්දිරිස් පෙහරත්තාපාට සහ තවත් අයවරුන්ට අයිති මලුනද, එම අයවරුන් විසින් අයිතිවාසිකම් කිසිකුමක් කුකුල්කුඹුරේ ගේනද, රජසත්තක පුවත්තේ දෙණියද, රජසත්තක පුවත්තේ දෙණියද, රජසත්තක පුවත්තේ දෙණියද; බස්නාඉරට එච්. ඩී. ඇන්. අබේගුණසේකර සහ තවත් අයවරුන් විසින් අයිතිවාසිකම් කිසිකුමක් මානත්කැවියෙවල ගේනද, එම අයවරුන්ට අයිති ඉහලවතුගායද, එම අයවරුන් විසින් අයිතිවාසිකම් කිසිකුමක් මල්ලගහවල ගේනද, එම අයවරුන්ට අයිති මල්ලගහවත්තද, එම අයවරුන්ට අයිති මල්ලගහවල දෙණියද, රජසත්තක බුදුගෙදර දෙණියද, අකැලවගේ බඩුක්කාමි සහ තවත් අයවරුන් විසින් අයිතිවාසිකම් කිසිකුමක් මිට දැපනේට ගත පුළු පාරද, ඒ. බඩුක්කාමිට සහ තවත් අයවරුන්ට අයිති මිගහවිලද, අකැලවපතිරණගේ සිමිත්තාමි සහ තවත් අයවරුන් විසින් අයිතිවාසිකම් කිසිකුමක් පරගහගාම කුඹුරේ ගේනද, සිව්වෙන දෙලද.

ඉහත සඳහන් මාසිමවලට මැදිවු මෙහි පහත සඳහන්වෙන බිම්කරවි එනම්—කරන්දෙණියේ කුඹුර මේ දත්විමෙන් අන් කැරිය වගන් ඒකේ මුළු බිම්කරම් මත රු. 2 කුත් පර්මැස් 37 ක් ඉහත සඳහන් අක්කර 199 කුත් පර්මැස් 31 කේ බිම්කරමේ අඩංගු කොටුවක වගන් මෙහි දැනගත යුතුයි.

කොමිමර 49 කරන්දෙණියෙ කුඹුර, බිම්කරම රු. 2 කුත් පර්මැස් 37 ක්.

## III.

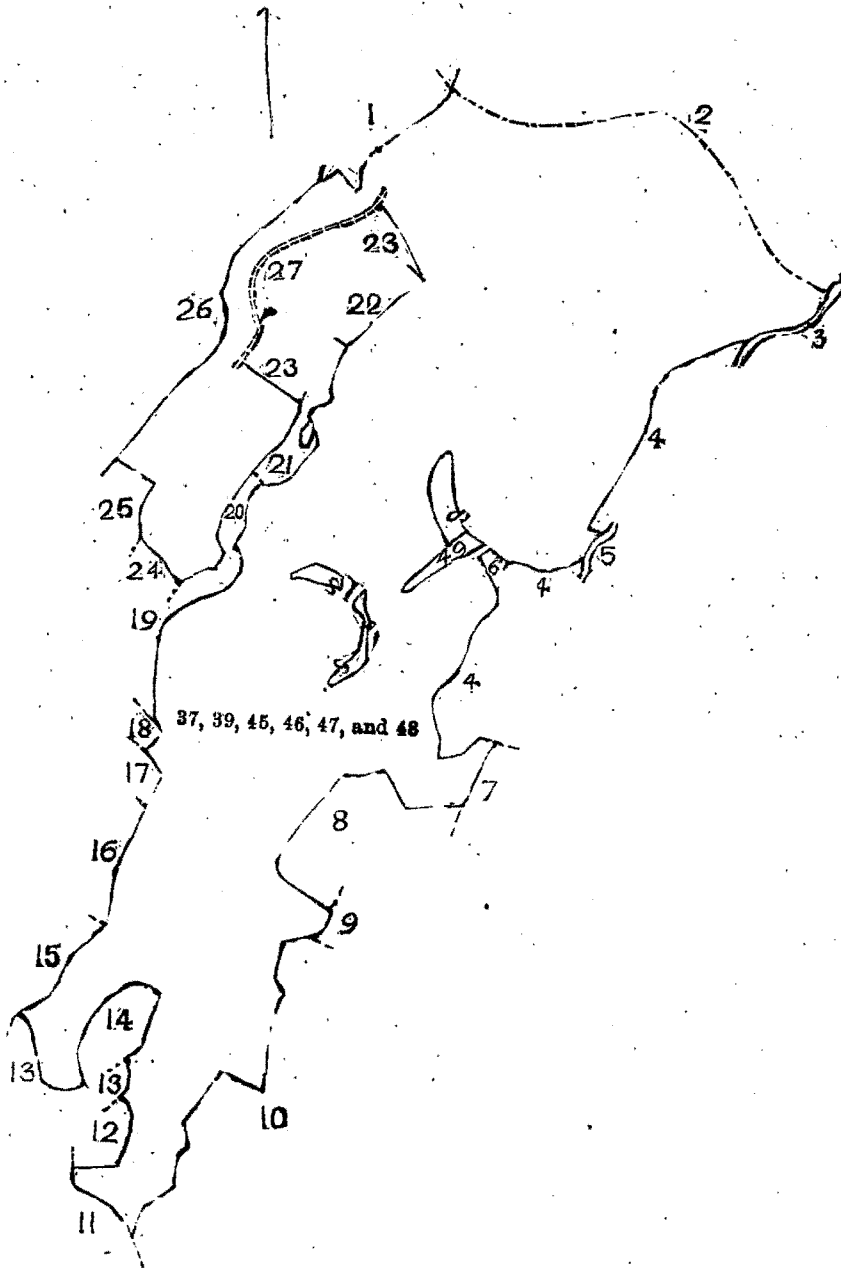
தண்டு	காணியினது பெயர்.	விசரலம். அ. ரூ. ப.
37	தெமட்டவலகேன, கல்வலகும்புரேகேன, மகனியத்தே கேன	7 2 0
39	வுதுகெதறகேன	12 0 7
45	நியங்கமலகேன, அன்னக்காவத்தேகேன, செல்லாவத் தேகேன	177 0 34
46	கறந்தெனிய	1 1 11
47	அன்னக்காவத்தே உடசெனிய	0 2 0
48	ஷெ பகலதெனிய	0 2 19
		<hr/>
		199 0 31

0  $\frac{15}{5, 13}$ , 0  $\frac{10}{53, 61}$ , 0  $\frac{10}{54, 62}$  ம் 0  $\frac{15}{6, 14}$  ம் அளவுக்கடதாசிகளின் எல்லை, வடக்கு-டி. என். அபேவிக்கறமும் சிலபேர்களுக்குமுடைய இன்றாவலகும்புறுயாய, கின்னலியஉடைய எல்லை; கிழக்கு-அலகொலதெனியேஅகற, நத்துயக ளியளகே லுவிஸகாமியும் சிலபேர்களும் உரித்துபேசும இமதுரேதெனிய, அலகொலதெனியேஅகற, கமகே கிரிஅப்புவும சிலயேர்களுக்குமுடைய கெகிரிவருதெட்டியேசும்புர, அத்தாஉடபத்திறனகே தொன் அந்திரிசும சிலபேர்களுக்குமுடைய கப்பாதெனும், தொன் நிகுலஸ் அபேவிக்கறமும் சிலபேர்களுக்குமுடைய முறுத்ததெனிய, கமகே யுவன்காமியும் சிலபேர்களுக்குமுடைய முறுத்ததெனியேவத்த, அத்தாஉட பத்திறனகே தொன் அந்திரிசும சிலபேர்களுக்குமுடைய செல்வா வத்தேகும்புர, கமகே லுவிஸகாமியும் சிலபேர்களுக்குமுடைய தண்டுகாவத்த, மேற்சொல்லியவர்களுடைய அலுத்தவத்த, டி. என். அபேவிக்கறமும் சிலபேர்களும் உரித்துபேசும வெவேகேன, மேற்சொல்லியவர்கள் உரித்துபேசும வெவேதெனிய, மேற்சொல்லியவர்கள் உரித்துபேசும பம்வேகேன; தெற்கு-தொன் அந்திரிஸ் செனறத்யாபாவும் சிலபேர்களுக்குமுடைய முன்ன, மேற்சொல்லியவர்கள் உரித்துபேசும குகுல்கட்டுவேகேன, அரசாட்சிக்குள்ள புவக்வத்தேதெனிய, அரசாட்சிக்குள்ள புவக்வத்த, அரசாட்சிக்குள்ள புவக்வத்தேதெனிய; மேற்கு-எச். டி. எவ். அபயகுனஸைகரும் சிலயேர்களும் உரித்துபேசும மாளன்கெட்டியேவலகேன, மேற்சொல்லியவர்களுடைய இகலவத்தயாய, மேற்சொல்லியவர்கள் உரித்துபேசும மில்லககவல்கேன, மேற்சொல்லியவர்களுடைய மில்லகாவத்த, மேற்சொல்லியவர்களுடைய மில்லகாவலதெனிய, அரசாட்சிக்குள்ள வுதுகெதறதெனிய, அத்தாஉடகே பபுன்காமியும் சிலபேர்களும் உரித்துபேசும மீகாகேன, ஊறுபொக்கிலிருந்து நாபனெக்குபோகும் சின்னரேட்டு, எ. பபுன்காமியும் சிலபேர்களுக்குமுடைய மீகாவில, அத்தாஉட பத்திறனகே சிமன்காமியும் சிலபேர்களும் உரித்துபேசும பறக்ககாவாகும்புரேகேன, சிவானேதொல.

குறிப்பு—சொல்லிய எல்கைகளுக்குள்ளிதாய் இதன் கீழ் சொல்லப்படும துண்டு இந்த அறிக்கையிலிருந்து விலக்கினது. அது அளவு 2 றாட் 37 பர்சஸ் மேற்சொல்லிய 199 ஏக்கர் 31 பர்சஸ் அளப்பிலுட்படுத்தவில்லை:—

தண்டு..	காணியினது பெயர்.	விசரலம். அ. ரூ. ப.
49	கறந்தெனியேகும்புர	0 2 37

[For tracing see page 7.]



Situation : Urubokka village in Udugaha pattu of Morowak korale.

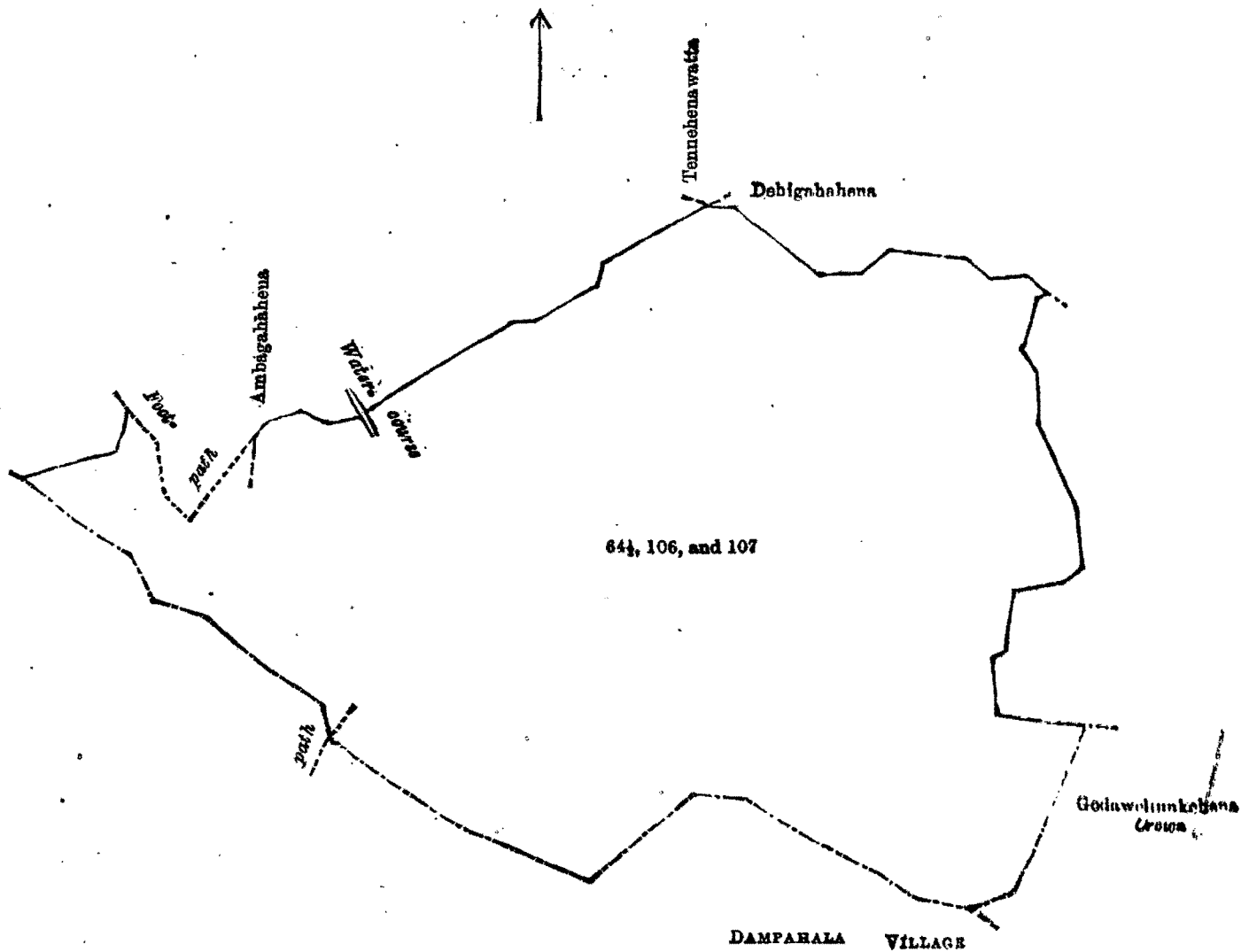
Lot.	Name of Land.	Extent. A. R. P.
37	Demalawahena, Galwalakumburahena	7 2 0
39	Mahaliyaddehena	12 0 7
45	Budugedahena	177 0 34
46	Niyangamalahena, Annakkawattahena, Sella- wattahena	1 1 11
47	Karandeniya	0 2 0
48	Annakkawatta Udadeniya	0 2 19
	Do. Pahaladeniya	199 0 31
<i>Lot excluded.</i>		
49	Karandeniye-kumbura	0 2 37
Sheets $0 \frac{15}{5, 13}$ , $0 \frac{10}{53, 61}$ , $0 \frac{10}{54, 62}$ , $0 \frac{15}{6, 14}$		

Surveyor-General's Office,  
Colombo, July 28, 1900.

S. J. C. MORR,  
for Surveyor-General.







Scale of 8 Chains to an Inch.

Situation : Urubokka village in Udugaha pattu of Morowak korale.

Lot.	Name of Land.	Extent. A. R. P.
64½	Dombagashena	6 1 35
106	Ambagahahenamukalana, Kadamudunemukalana, and Kochchihayahenemukalana	64 2 20
107	Ambagahahena	14 1 5
		<u>85 1 20</u>

Sheet O  $\frac{15}{5, 6, 13, 14}$

Surveyor General's Office,  
Colombo, October 25, 1900.

S. J. C. MOHR,  
for Surveyor-General

V.

Lot.	Name of Land.	Extent. A. R. P.
6	Edandawalahena	4 0 31

on sheet O  $\frac{10}{53, 61}$  and bounded as follows : on the north by Urubokka-ganga ; on the east by Pattaraliyadda claimed by D. N. Abewikkrama and others, Polkoratuwa claimed by Madarahinge Babuwe and others ; on the south by Urubokka-ganga ; on the west by the Urubokka-ganga.

V.

O  $\frac{10}{53, 61}$  සිතියම්පත්‍රයට අඩංගු :-

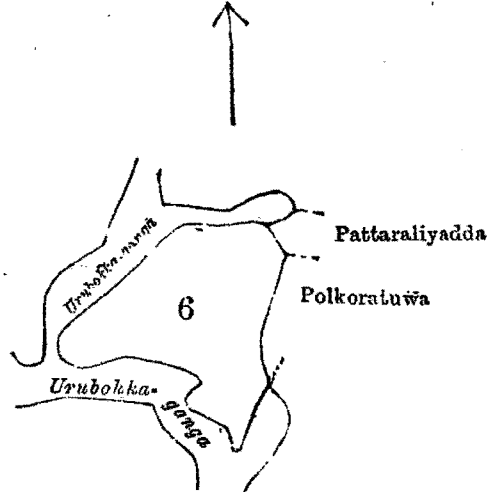
බිම්බාච්චිය.	ඉඩමේ නම.	ඉඩමේ ප්‍රමාණය.
6	ඊදන්ඩවලයේන	4 0 31

මෙම මාසිම - උතුරට උරුමකරුවන්ගේ ගසද ; නැගෙනහිරට ඩී. ඇන්. අනෙම්බුම සහ නවත් අසවල් පිහිටි අසිතිවැසි කම් කියන පත්තරලියදද, මදුරහිත්ගේ බඩුවෙහි සහ නවත් අසවල් පිහිටි අසිතිවැසි කම් කියන පොල්කොටුමඩුද ; දකුණට උරුමකරුවන්ගේ ගසද ; බස්නාහිරට උරුමකරුවන්ගේ ගසද.

V.

தண்டு.	காணியினது பெயர்.	விசாலம்.
6	... ஏதண்டவலகேன ...	ஏ. ரூ. ப. 4 0 31

O  $\frac{10}{53, 61}$  ம் அளவுக்கட தாசியின் எல்லை, வடக்கு-ஊறுபொக்ககங்க; கிழக்கு-டி. என். அபே விக்கறமும் சிலபேர்களும் உரித்துபேசும பத்தறளியத்த, மதறகிள்கேபபுவேயும் சிலபேர்களும் உரித்துபேசும பொல்கொரெட்டுவ; தெற்கு-ஊறுபொக்ககங்க; மேற்கு-ஊறுபொக்ககங்க.



Lot 6 called Edandawalahena, in extent 4A. 0R. 31P., situated in Urubokka village in Udugaha pattu of Morowak korale.

Sheet O  $\frac{10}{53, 61}$

Surveyor-General's Office,  
Colombo, July 28, 1900.

S. J. C. MORE,  
for Surveyor-General.

VI.

Lot.	Name of Land.	Extent.
7	... Amuhengoda ...	A. R. P. 5 2 15

on sheet O  $\frac{10}{53, 61}$ , and bounded as follows: on the north by the Urubokka-ganga; on the east by the Urubokka-ganga, Amuhengodawattahena claimed by C. A. Samichchi de Silva; on the south by the minor road from Kotapola to Bengamuwa; on the west by the Urubokka-ganga.

VI.

O  $\frac{10}{53, 61}$  கிரிமலிபத்துவ டிவிஷன் :-

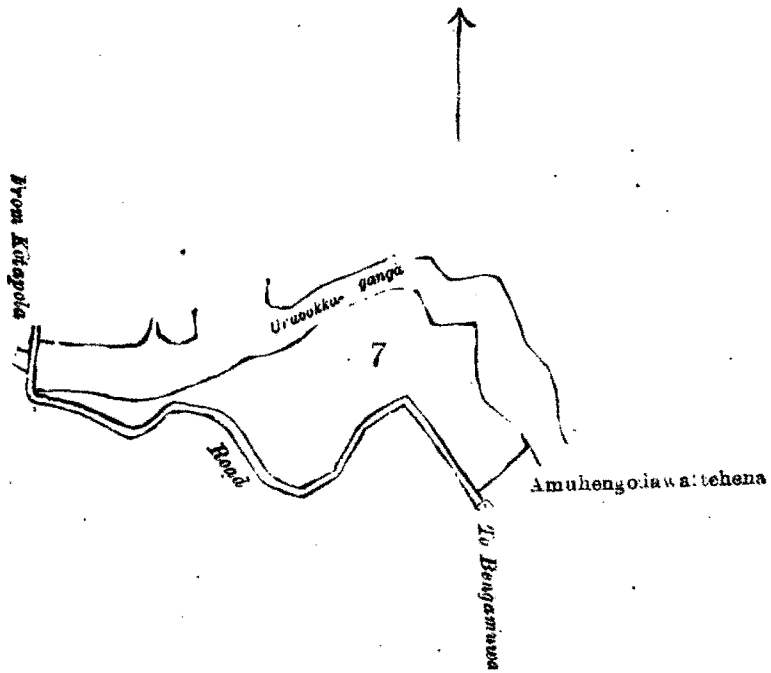
விமலிபெக.	ஓவிலே கை.	விமலரல.
7	... டிவிஷன்வெவி ...	ஏ. ரூ. ப. 5 2 15

இவ் வாகை—புறூர்ப் பூர்வென்னை கை; காரைக்கலூர்ப் பூர்வென்னை கை, பி. டி. சாமிசெட்டி கிழவா வீதிக்கு டிவிஷன் கிரிமலிபெக கிரிமலிபெகவெவிவென்னை கை; டிவிஷன்வெவி கைபெரு கிடு வென்வெவி கை யூப் பார்ட்டி; கிழவாபூர்ப் பூர்வென்னை கை.

VI.

தண்டு.	காணியினது பெயர்.	விசாலம்.
7	... அமுக்கேன்கொட ...	ஏ. ரூ. ப. 5 2 15

O  $\frac{10}{53, 61}$  ம் அளவுக்கட தாசியின் எல்லை, வடக்கு-ஊறுபொக்ககங்க; கிழக்கு-ஊறுபொக்ககங்க, ஸி. ஏ. ஸாமிசெட்டி வலிவ்வா உரித்துபேசும அமுக்கேன்கொடவத்தேகேன; தெற்கு-கொட்டபொலிவிருந்து வென்கமுலவக்குபோகும் சின்ன ரேட்டு; மேற்கு-ஊறுபொக்ககங்க.



Lot 7 called Amuhengoda, in extent 5A. 2R. 15P., situated in Urubokka village in Udugaha pattu of Morowak korale.

Sheet O  $\frac{10}{53, 61}$

Surveyor-General's Office,  
Colombo, July 28, 1900.

S. J. C. MORE,  
for Surveyor-General.