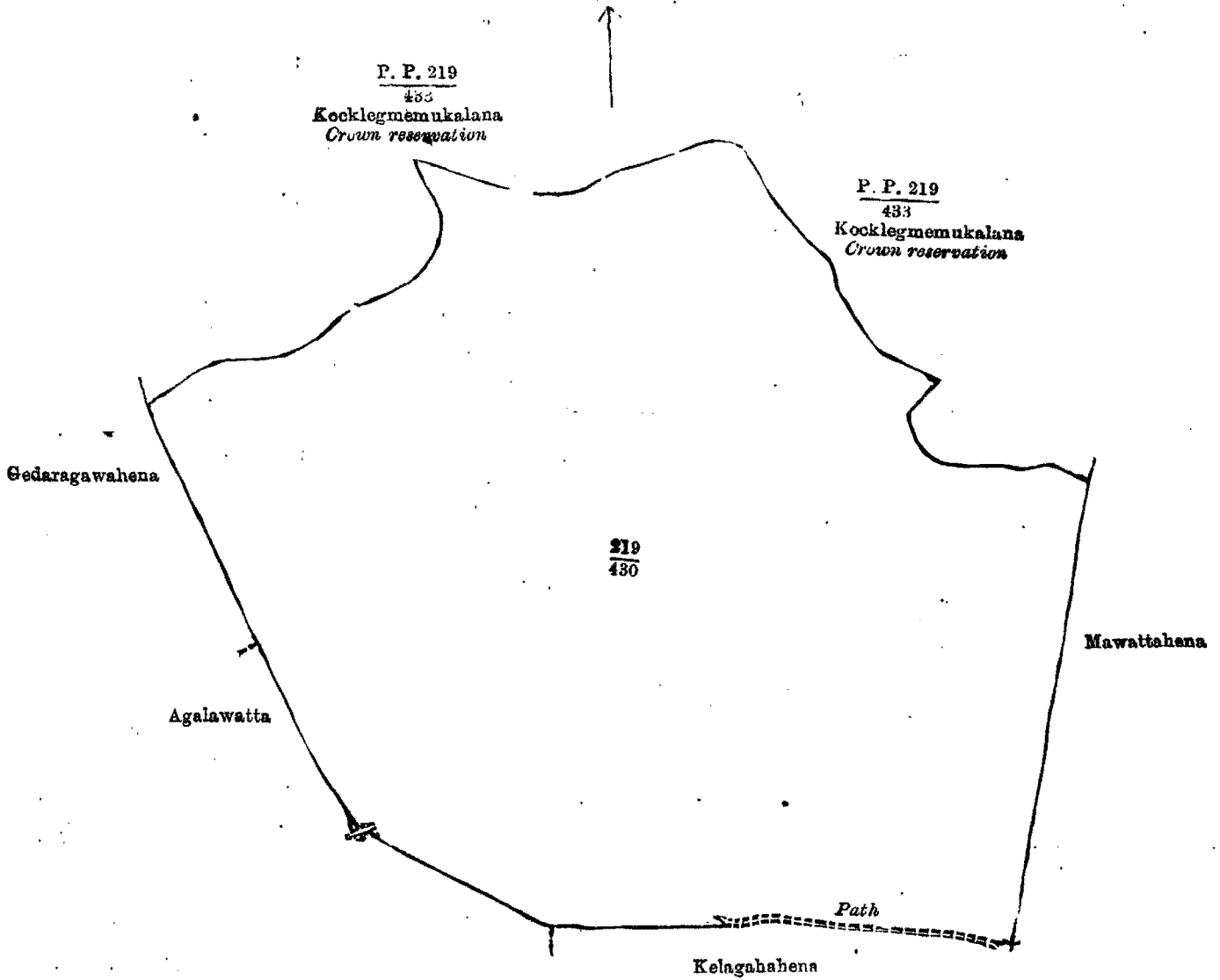


காணிகளின் விவரம்.

சபரகமுவை மாகாணம் இரத்தினபுரி மூலத்திரிக்கைச்சேர்ந்த குறவிட்டிக்கோட்டை மெத பத்துவையில் நுகதண்ட என்னும் கிராமத்திலுள்ள இதன் பின்னர்ச் சொல்லப்படும் காணிகள்:—

1. 25 ஏக்கரும் 35 பர்சல விசாலமுள்ள கொக்லெக்மேமூக்களானை என்னும் 219 ம இலக்கப்படத்தில் காண்கிற 430 ம இலக்கமபெற்ற காணியின் எல்லை, வடக்கிலும் வடகிழக்கிலும் 219 ம இலக்கப்படத்தில் காண்கிற கொக்லெக்மேமூக்களானை என்னும் 433 ம இலக்கமபெற்ற அரசாட்சியின் புரோசனத்துக்காக வைத்திருக்கும் காணி; கிழக்கில்-டப்ளிவு, பின்சொந்தா வும் சிலரும் உரித்துப்பேசும் மாவத்தேகேனை; தெற்கில்-அடிப்பாதை, பி. அகனகிராவும் சிலரும் உரித்துப்பேசும் கேலக்ககேனையும்; மேற்கில்-டபிள்யூ, பின்சொந்தா உரித்துப்பேசும் அக ளவத்தை, வீ. செத்துவாவும் சிலரும் உரித்துப்பேசும் தெற்காவாகேனையும்; வடகிழக்கில்-219 ம இலக்கப்படத்தில் காண்கிற கொக்லெக்மே மூக்களானை என்னும் அரசாட்சியின் புரோசனத் துக்காக வைத்திருக்கும் 433 ம இலக்கமபெற்ற காணித்துண்டு.



Situation : Nugadanda village in Meda pattu of Kuruwiti korale.

Lot.	Name of Land.	Extent.
430	Kocklegmemukalana	25 0 35

Surveyor-General's Office,
Colombo, January 9, 1901.

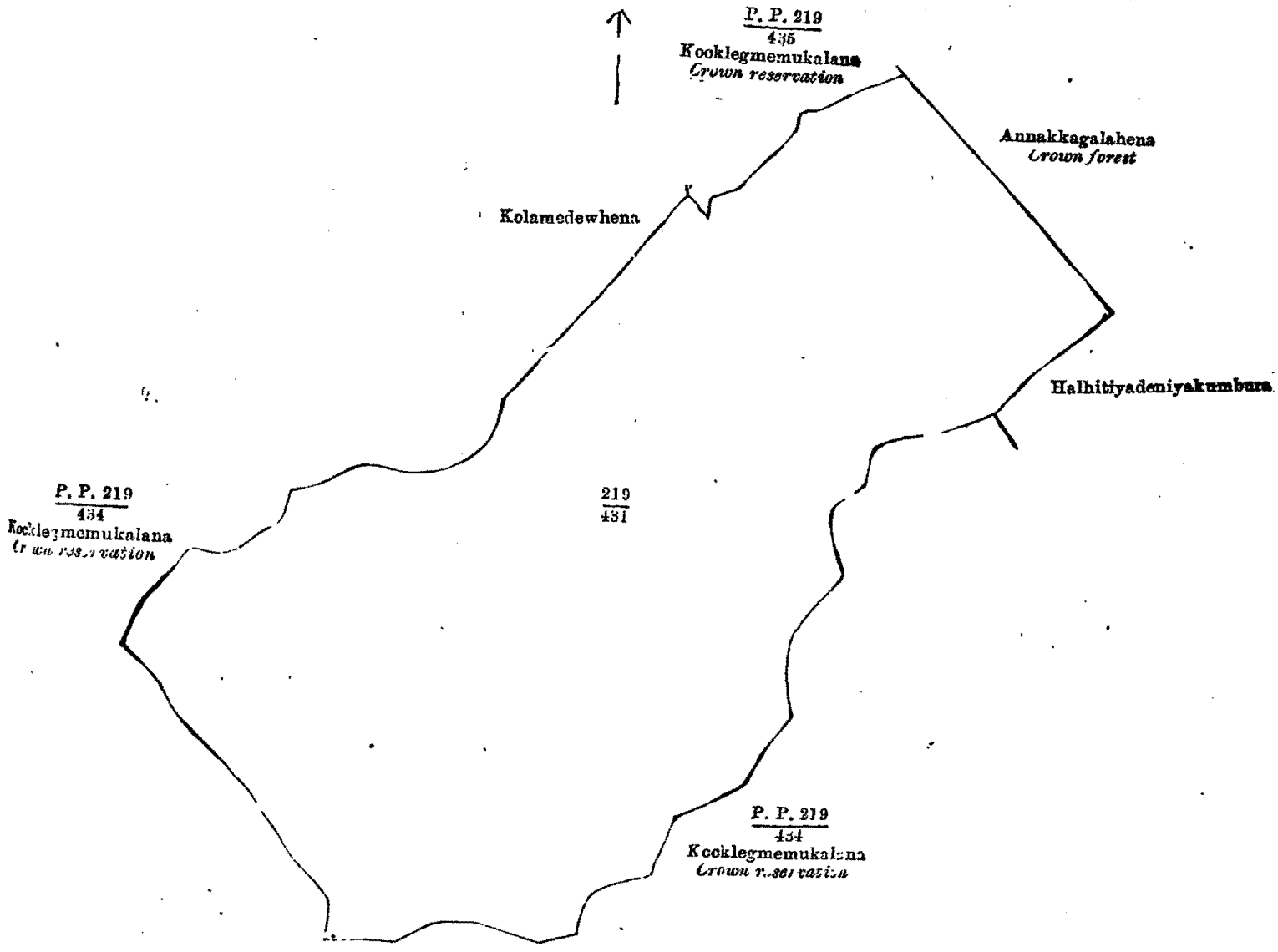
642

P. D. WARREN,
for Surveyor-General.

2. Lot No. 431 in preliminary plan No. 219 called Kocklegmemukalana, containing in extent 21 acres, and bounded on the north by ($\frac{P. P. 219}{435}$) Kocklegmemukalana Crown reservation, Annakkagalahena Crown forest; on the east by Halhitiyadeniyakumbura claimed by U. G. Kiribada and others, ($\frac{P. P. 219}{434}$) Kocklegmemukalana Crown reservation; on the south and west by ($\frac{P. P. 219}{434}$) Kocklegmemukalana Crown reservation; on the north-west by Kolamedewhena claimed by U. G. Hetnwa and others.

2. අක්කර 21ක් විසාලකම ඇති කොන්ලාගමේ මූලාශ්‍රයක කිසිදු කොමිමර 219 දරන පලාත කඩදසියේ පෙනෙන කොමිමර 431 දරන බිම්කඩයට මායිම්—උතුරට කොමිමර 219 දරන පලාත කඩදසියේ පෙනෙන කොන්ලාගමේ මූලාශ්‍රයක කිසිදු ආණ්ඩුමේ ප්‍රයෝජනයට නිමකර නිමක කොමිමර 435 දරන බිම්කඩය, අන්නන්කාලගමේ කිසිදු රජ සන්නය මූලාශ්‍රය; නැගෙනහිරට යූ. ජී. කිරිබඩා සහ තවත් අය අයිතිකම් කිසිදු හල්කිවිලදෙකින කුඹුර, කොමිමර 219 දරන පලාත කඩදසියේ පෙනෙන කොන්ලාගමේ මූලාශ්‍රයක කිසිදු ආණ්ඩුමේ ප්‍රයෝජනයට නිමකරගත නිමක කොමිමර 434 දරන බිම්කඩය; දකුණට සහ බස්නාහිරට කොමිමර 219 දරන පලාත කඩදසියේ පෙනෙන කොන්ලාගමේ මූලාශ්‍රයක කිසිදු ආණ්ඩුමේ ප්‍රයෝජනයට නිමකරගත නිමක කොමිමර 434 දරන බිම්කඩය සහ උතුරු බස්නාහිරට යූ. ජී. හේතුටා සහ තවත් අය අයිතිකම් කිසිදු කොලමැඩෙව්ලගේන.

2. 21 ஏக்கர் விசாலமுள்ள கொக்கலெக்மேமூக்களானை என்னும் 219 ம இலக்கப்படத்தில் காண்கிற 431 ம இலக்கமபெற்ற காணியின் எல்லை: வடக்கில்-219 ம இலக்கப்படத்தில் காண்கிற கொக்கலெக்மேமூக்களானை யென்னும் அரசாட்சியின் புரோசனத்துக்காக வைத்திருக்கும் 435 ம இலக்கமபெற்ற காணித்துண்டு, அன்னக்காளகளை என்னும் முடிக்குரிய மூக்களானை; கிழக்கில்-யூ. ஜீ. கிரிபடாவும சிலரும் உரித்துப்பேசும் அல்கிட்டியதெனியதும்புற 219 ம இலக்கப்படத்தில் காண்கிற கொக்கலெக்மேமூக்களானை என்னும் அரசாட்சியின் புரோசனத்துக்காக வைத்திருக்கும் 434 ம இலக்கமபெற்ற காணித்துண்டு; தெற்கிலும் மேற்கிலும்-219 ம இலக்கப்படத்தில் காண்கிற கொக்கலெக்மேமூக்களானை என்னும் அரசாட்சியின் புரோசனத்துக்காய் வைத்திருக்கும் 434 ம இலக்கமபெற்ற காணி; வடமேற்கில்-யூ. ஜீ. சேத்துவாவும சிலரும் உரித்துப்பேசும் கொளமெடளுகேனை.



Situation : Nugadanda village in Meda pattu of Kuruwiti korale.

Lot.	Name of Land.	Extent.
A. R. P.		
331	Kocklegmemukalana	21 0 0

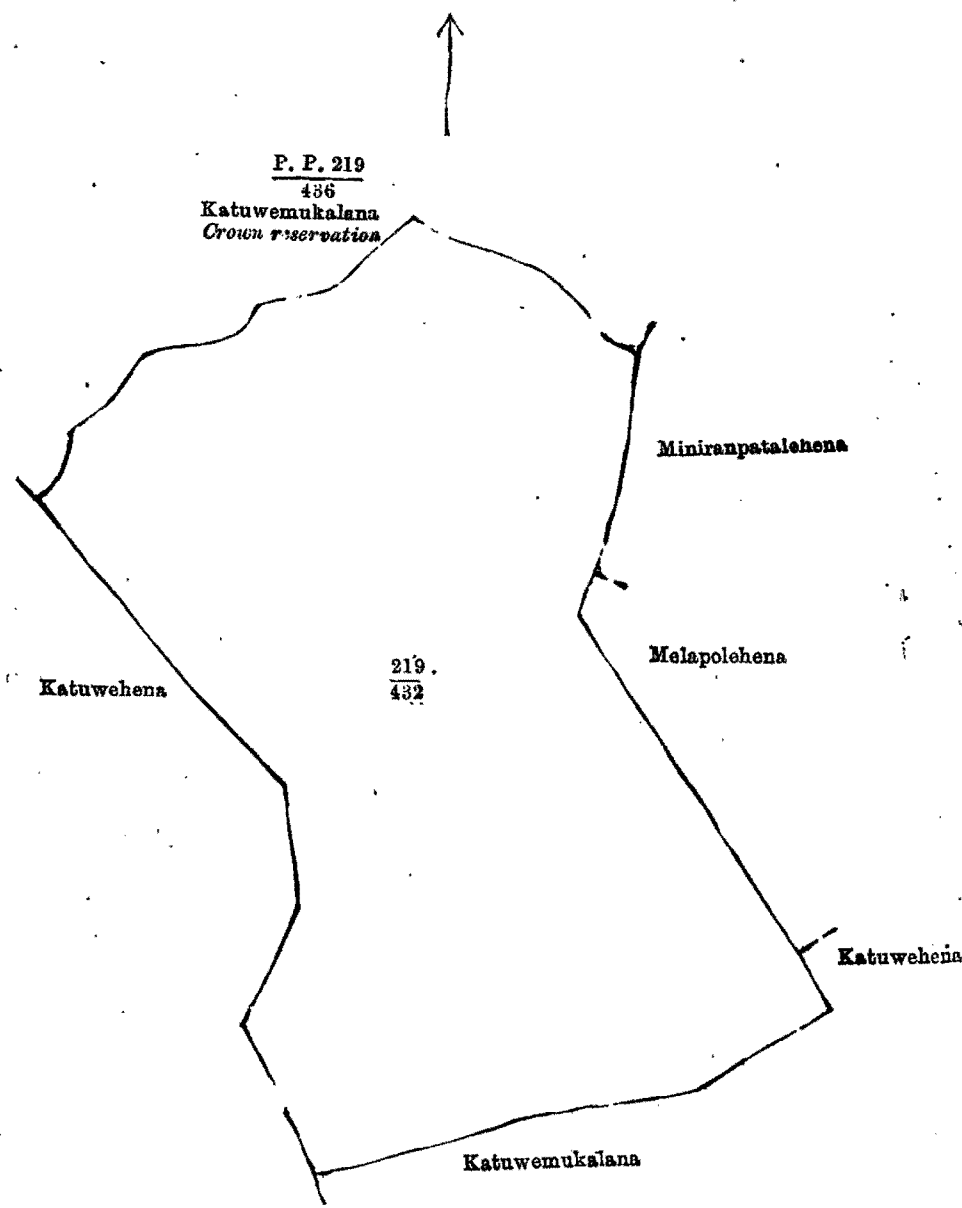
Surveyor-General's Office,
Colombo, January 9, 1901.

P. D. WARREN,
for Surveyor-General.

3. Lot No. 432 in preliminary plan No. 219 called Katuwemukalana, containing in extent 15 acres 3 roods 13 perches, and bounded on the north by (P. P. 219) Katuwemukalana Crown reservation; on the east by Miniranpatalehena claimed by U. Rankira and others, Melapolehena claimed by U. Rankira and others, Katuwehena claimed by U. Kiribada and others; on the south by Katuwemukalana claimed by W. G. Hetuwa and others; and on the west by Katuwehena claimed by U. Rankira and others.

3. අක්කර 15, රූඩ් 3, පර්ච් 13 විෂාලකම ඇති කවුලේඉකලාන කිසක කොමිමර 219 දරන පලාන කඩදසීමේ පෙතිසක කොමිමර 432 දරන බිම්කවිසිම මාසිම—ලකුරට කොමිමර 219 දරන පලාන කඩදසීමේ පෙතිසක කවුලේඉකලාන කිසක ආණ්ඩුමේ ප්‍රයෝජනයට නියමකර තිබෙන කොමිමර 436 දරන බිම්කවිසිම; කැනෙකලුරට ජ. රත්කීර් සහ තවත් අය අයිතිකම් කිසක මිනිරන්පතලේහෙන, ජ. රත්කීර් සහ තවත් අය අයිතිකම් කිසක මැලපොලහෙන, ජ. කිරිබඩා සහ තවත් අය අයිතිකම් කිසක කවුලේඉකලාන; දකුනට ඩබ්ලිව්. ජී. හේතුවා සහ තවත් අය අයිතිකම් කිසක කවුලේ ඉකලාන සහ මස්කලුරට ජ. රත්කීර් සහ තවත් අය අයිතිකම් කිසක කවුලේඉකලාන.

3. 15 ஏக்கரும் 3 முட்டும் 13 பர்சஸ் விசாலமுள்ள கட்டுவேழமக்களானே என்னும் 219 ம் இலக்கப்படத்தில் காண்கிற 432 ம இலக்கம்பெற்ற காணித்துண்டின் எல்லை; வடக்கில்-219 ம இலக்கப்படத்தில் காண்கிற கட்டுவேழமக்களானே என்னும் அரசாட்சியின் புரோசனத்துக்காக வைத்திருக்கும் 436 ம் இலக்கம்பெற்ற காணித்துண்டு; கிழக்கில்-யூ. நண்கிராவும் சிலரும் உரித்துப்பேசும் மீனீரன்பத்திளேகேனை, யூ. நண்கிராவும் சிலரும் உரித்துப்பேசும் மெலப்பொளேகேனை, யூ. கிரிப்டாவும் சிலரும் உரித்துப்பேசும் கட்டுவேகேனை; தெற்கில்-டப்லீவு. ஜீ. ஏத்துவாவும் சிலரும் உரித்துப்பேசும் கட்டுவேழமக்களானே; மேற்கில்-யூ. நண்கிராவும் சிலரும் உரித்துப்பேசும் கட்டுவேகேனை.



Situation : Nugadanda village in Meda pattu of Kuruwiti korale.

Lot.	Name of Land.	Extent.
432	Katuweemukalana	15 3 13

Surveyor-General's Office,
Colombo, January 9, 1901.

P. D. WARREN,
for Surveyor-General.