

தினல் கொடுத்திருக்கும் தத்துவத்தைக்கொண்டு என்கையொப்பமிட்டு எழுத்துமூலமாய் சொல்லப்பட்ட காணிகளில் அல்லது அவற்றள் உரித்துப்பேசப்பட்டவர்கள் வெளிப்படாவிடில் முடிக்குரிய ஆதனமென்று வெளியாங்கப்படுத்துவேன்.

ஜே. பி. லூவிஸ்,
குறிப்பான உத்தியோகஸ்தர்.

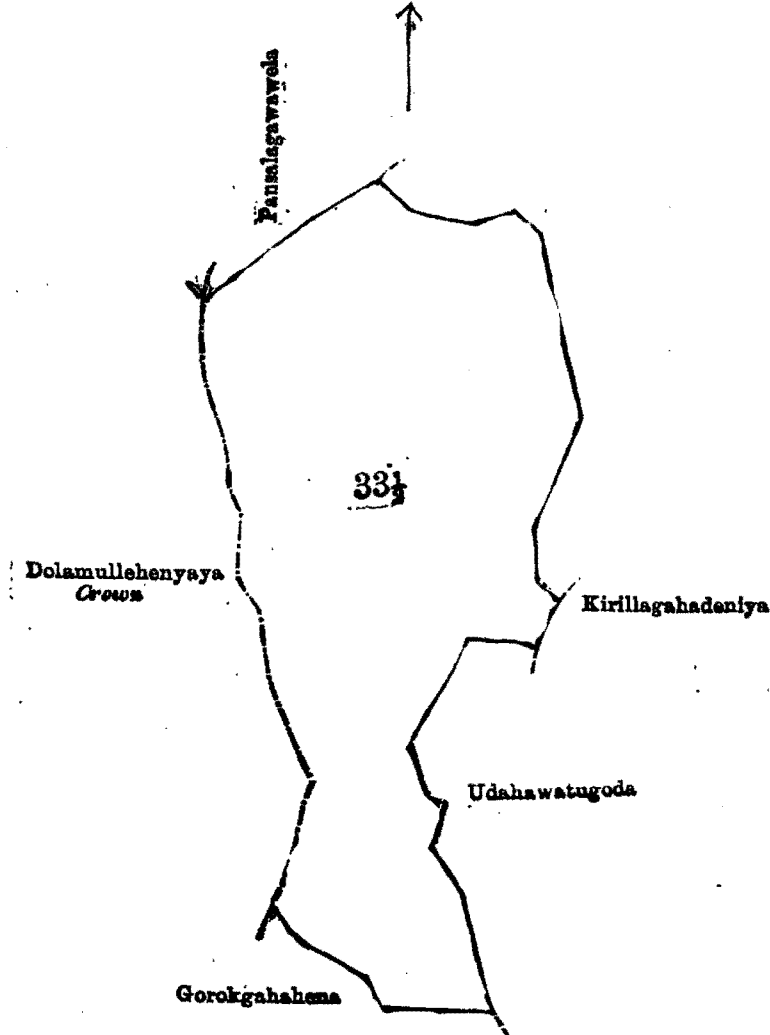
சொல்லப்பட்ட காணிகளின் விவரம்.

தென் மாகாணத்தின் மாத்துறை டிஸ்திரிக்டில் மொறவக்கோறளையைச்சேர்ந்த ஊறு பொக்க என னும கிராமத்திலுள்ள இதன் கீழ் சொல்லப்படும் துண்டுகள், அதாவது: இத்தோடணத்துக் குறிக்கப்பட்டு உறுதிப்படுத்திய டாப்புகளில் விவரிக்கப்பட்டிருக்கின்றன:—

I.

துண்டு.	காணியினது பெயர்.	விசரம்.
		ச. ரூ. ப.
33½	மத்தகேயும் தொலமுள்ளகே கேன்கள்	29 2 16

0 $\frac{10}{53, 61}$ ம் $\frac{15}{5, 13}$ ம் அளவுக் கடதாசிகளின் எல்லை, வடக்கு-டி. என். அபேவிக்கறமும் சிலபேர்களும் உரித்துபேசும் பன்ஸலகாவாவெல, அரசாட்சிக்குள்ள நாவின்னேமுகளான; கிழக்கு-அரசாட்சிக்குள்ள நாவின்னேமுகளான, டி. என். அபேவிக்கறமும் சிலபேர்களும் உரித்துபேசும் கிரில்லகாதெனிய, கமகே தினெஸ்காமியும் சிலபேர்களும் உரித்துபேசும் உடகவத்துகொட; தெற்கு-டி. என். அபேவிக்கறமும் சிலபேர்களும் உரித்துபேசும் கொறெக்ககேன; மேற்கு-அரசாட்சிக்குள்ள தொலமுள்ளகேனையய, கிரிபிட்டியஉடைய எல்லை.

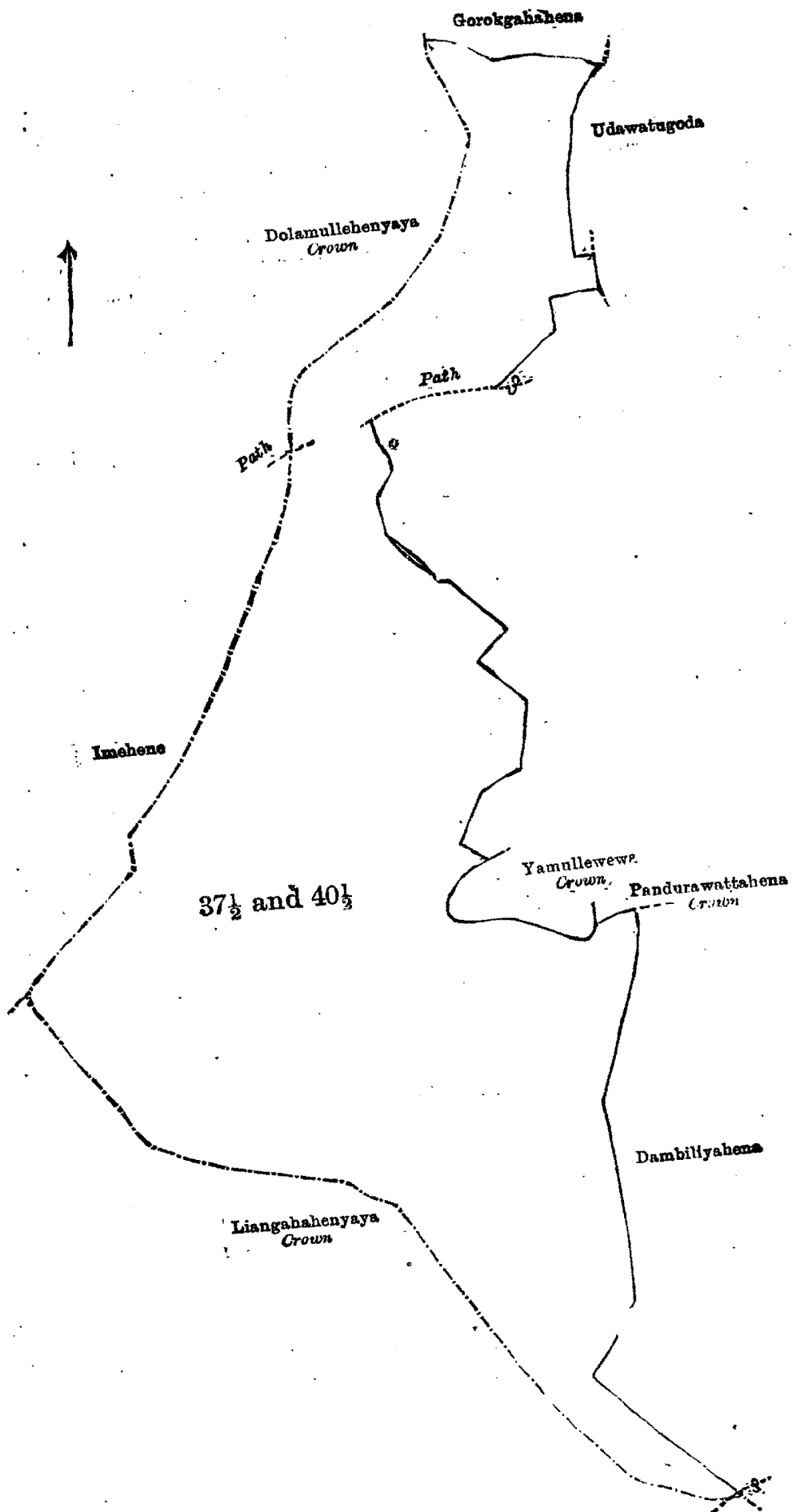


Lot 33½ called Maddage and Dolamullage henas, in extent 29A. 2R. 16P., situated in Urubokka village in Udugaha pattu of Morowak korale.

Sheets O $\frac{10}{53, 61}$ and O $\frac{15}{5, 13}$

Surveyor-General's Office,
Colombo, July 28, 1900.

S. J. C. MORE,
for Surveyor-General.



Situation : Urubokka village in Udugaha pattu of Morowak korale.

Lot.	Name of Land.	Extent. A. R. P.
37 $\frac{1}{2}$...	Tantirigehena	13 1 32
40 $\frac{1}{2}$...	Boraluweindiheena and Tantirigehena	72 2 20

Surveyor-General's Office,
Colombo, July 28, 1900.

Sheet O $\frac{15}{5, 13}$

86 0 12

S. J. C. MORE,
for Surveyor-General.

III.

Lot.	Name of Land.	Extent.		
		A.	R.	P.
37 ...	Dematawalahena, Galwalakumburahena, Mahaliyaddehena	7	2	0
39 ...	Budgedarahena	12	0	7
45 ...	Niyangamalahena, Annakkawattahena, Sellawattahena	177	0	34
46 ...	Karandeniya	1	1	11
47 ...	Annakkawatta Udadeniya	0	2	0
48 ...	Annakkawatta Pahaladeniya	0	2	19
		199	0	31

on sheets O $\frac{15}{5, 13}$, O $\frac{10}{53, 61}$, O $\frac{10}{54, 62}$, O $\frac{15}{6, 14}$, and bounded as follows: on the north by Indurewalakumburuyaya belonging to D. N. Abewikkrama and others, the village limit of Ginneliya; on the east by the Alakoladeniyegara, Imaturedeniya claimed by Ratnayakaliyanage Luwishami and others, the Alakoladeniyegara, Kekiriwaraketiyeekumbura belonging to Gamage Kiriappu and others, Kapatenuma belonging to Atauda Patiranage Don Andiris and others, Murutadeniya belonging to Don Nikulas Abewikkrama and others, Murutadeniyawatta belonging to Gamage Juwanhami and others, Sellawattakumbura belonging to Atauda Patiranage Don Andiris and others, Dandugahawatta belonging to Gamage Luwishami and others, Alutwatta belonging to ditto, Wewehena claimed by D. N. Abewikkrama and others, Wewedeniya claimed by ditto, Pambehena claimed by ditto; on the south by Mulana belonging to Don Andiris Senaratyapa and others, Kukulkuduwehena claimed by ditto, Puwakwattadeniya belonging to Crown, Puwakwatta belonging to Crown, Puwakwattadeniya belonging to Crown; on the west by Mananketiyevalahena claimed by H. D. F. Abayagunasekara and others, Ihalaawatuyaya belonging to ditto, Millagahawalahena claimed by ditto, Millagahawatta belonging to ditto, Millagahawaladeniya belonging to ditto, Budgedaradeniya belonging to Crown, Migahahena claimed by Ataudage Babunhami and others, the minor road from Urubokka to Dapane, Migahawila belonging to A. Babunhami and others, Paragahagawakumburahena claimed by Atauda Patiranage Simanhami and others, the Siwanedola.

NOTE.—The following lot, lying within the above-named boundaries, is excluded from this notice, and its extent of 2 roods 37 perches is not included in the acreage of 199 acres 31 perches given above:—

Lot.	Name of Land.	Extent.		
		A.	R.	P.
49 ...	Karandadeniyekumbura	0	2	37

III.

O $\frac{15}{5, 13}$, O $\frac{10}{53, 61}$, O $\frac{10}{54, 62}$, O $\frac{15}{6, 14}$ සීමිතපත්‍රවලට අඩංගු :-

බිම්කම්පිට.	ඉඩමේ නම.	බිම්තරම.		
		අ.	රු.	ප.
37 ...	දෙමඩවලගේන, ගල්වලකුඹුර ගේන, මහලිද්දෙගේන ...	7	2	0
39 ...	බුදුගෙදරගේන ...	12	0	7
45 ...	නියංගමලගේන, අන්නන්කාවන්ගේන ගේන, සැලවන්ගේන ...	177	0	34
46 ...	කරන්දෙණිය ...	1	1	11
47 ...	අන්නන්කාවන්ගේ උඩදෙණිය ...	0	2	0
48 ...	එම සහ පහලදෙණිය ...	0	2	19
		199	0	31

මේ මාසිමි—උදරට හි. ඇත්. අබේවික්‍රමට සහ තවත් අගවිච්චන්ට අයිති ඉදුරෙවල කුඹුරුගායද, හිත්තැලිය ගම් ඉමද; නැගෙනහිරට අලකොලදෙණියේ අගරද, රත්නායක ලියනගේ එවිස්සාමි සහ තවත් අගවිච්චන් විසින් අයිතිවැසිකම් කියන ඉමකුරේ දෙණියද, අලකොලදෙණියේ අගරද, ගමගේ කිරිඅප්පුට සහ තවත් අගවිච්චන්ට අයිති කැකිරිවරකැවියේ කුඹුරද, අයුලඛපතිරණගේ දෙත් අන්දිරිස්ට සහ තවත් අගවිච්චන්ට අයිති කපාගැනුමද, දෙත් නිකුල් අබේවික්‍රමට සහ තවත් අගවිච්චන්ට අයිති මුරුතදෙණියද, ගමගේ පුවන්හාමිට සහ තවත් අගවිච්චන්ට අයිති මුරුතදෙණියේ වත්ත, අයුලඛ පතිරණගේ දෙත් අන්දිරිස්ට සහ තවත් අගවිච්චන්ට අයිති සෙල්ලාවන්ගේ කුඹුරද, ගමගේ එවිස්සාමිට සහ තවත් අගවිච්චන්ට අයිති දඹුගහවත්තද, එම අගවිච්චන්ට අයිති අවන්වත්තද, හි. ඇත්. අබේවික්‍රම සහ තවත් අගවිච්චන් විසින් අයිති වැසිකම් කියන වැවේගේනද, එම අගවිච්චන් විසින් අයිතිවැසිකම් කියන වැවේදෙණියද, එම අගවිච්චන් විසින් අයිතිවැසිකම් කියන පමේගේනද; දකුණට දෙත් අන්දිරිස් සෙතරත් ගාපාට සහ තවත් අගවිච්චන්ට අයිති මලුනද, එම අගවිච්චන් විසින් අයිතිවැසිකම් කියන කුකුල්කුඹුවේ ගේනද, රජසත්තක පුවත්වත්තේ දෙණියද, රජසත්තක පුවත්වත්තද, රජසත්තක පුවත් වත්තේ දෙණියද; බස්නාහිරට එච්. හි. ඇත්. අබේවික්‍රම සහ තවත් අගවිච්චන් විසින් අයිතිවැසිකම් කියන මානන්කැටි ගෙවල ගේනද, එම අගවිච්චන්ට අයිති ඉහලවතුගායද, එම අගවිච්චන් විසින් අයිතිවැසිකම් කියන මිල්ලගහවල ගේනද, එම අගවිච්චන්ට අයිති මිල්ලගහවත්තද, එම අගවිච්චන්ට අයිති මිල්ලගහවල දෙණියද, රජසත්තක බුදුගෙදර දෙණියද, අයුලඛගේ බුක්කාමි සහ තවත් අගවිච්චන් විසින් අයිතිවැසිකම් කියන මිගහගේනද, උරුමොක්කේ සිට දැපතේට යන පුළු පාරද, එ. බුක්කාමිට සහ තවත් අගවිච්චන්ට අයිති මිගහවිලද, අයුලඛපතිරණගේ සීමන්හාමි සහ තවත් අගවිච්චන් විසින් අයිතිවැසිකම් කියන පරගහගාට කුඹුරේ ගේනද, සිව්ගේ දෙලද.

ඉහත සහ මාසිමිවලට මැදිවු මෙහි පහත සඳහන්වෙන බිම්කම් එකම—කරන්දෙණියේ කුඹුර මේ දත්විමෙන් අත් හැරිය වගත් එහේ ඉඩ බිම්තරම වන රු. 2 කුත් පර්චැස් 37 ක් ඉහත සහ අත්කර 199 කුත් පර්චැස් 31 කේ බිම්තරමේ අඩංගු කොටුවක වගත් මෙහිත් දැනගත යුතුයි.

කොමිමර 49 කරන්දෙණියේ කුඹුර, බිම්තරම රු. 2 කුත් පර්චැස් 37 කි.

III.

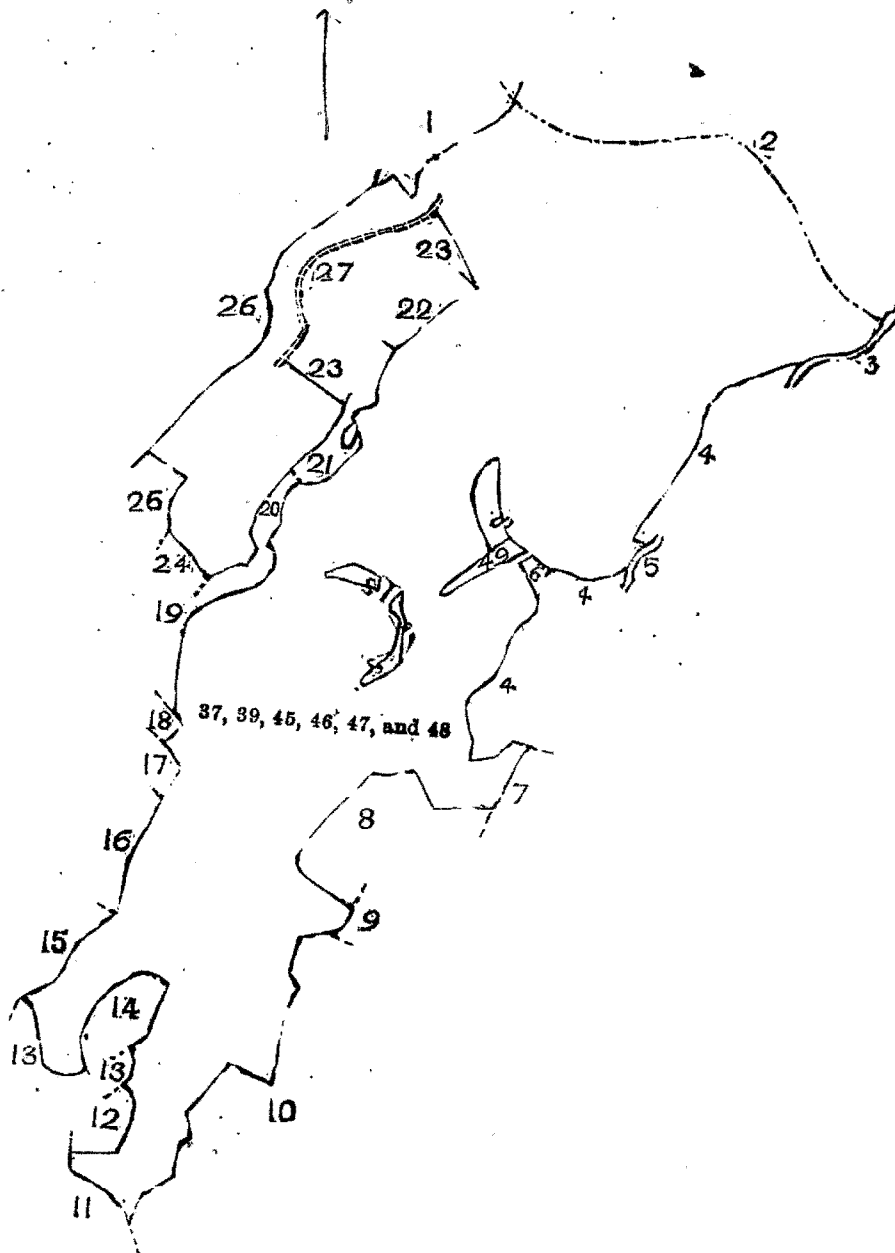
தண்டு	காணியினது பெயர்.	விசாலம். அ. ரூ. ப.
37	தெமட்டவலகேன, கல்வலகும்புரேகேன, மகனியத்தே கேன	7 2 0
39	வுதுகெதறகேன	12 0 7
45	நியங்கமலகேன, அன்னக்காவத்தேகேன, ஸெல்லாவத் தேகேன	177 0 34
46	கறந்தெனிய	1 1 11
47	அன்னக்காவத்தே.உடரெனிய	0 2 0
48	ஹெ பகலதெனிய	0 2 19
		<hr/>
		199 0 31

0 15 0 10 0 10 ம் 0 15 ம் அளவுக்கடதாசிகளின் எல்லை, வடக்கு-டி. என். அபேவிக்கறமும் சிலபேர்களுக்குமுடைய இன்றரேவலகும்புறயாய, கின்னலியஉடைய எல்லை ; கிழக்கு-அலகொலதெனியேஅகற, மத்தையக னியனகே லுவிஸகாமியும் சிலபேர்களும் உரித்துபேசும இம்தரேதெனிய, அலகொலதெனியேஅகற, கமகே கிரிஅப்புவும சிலபேர்களுக்குமுடைய கெகிரிவறுகெட்டியேகும்புர, அத்தாஉடபத்திறனகேதொன் அந்திரிகம சிலபேர்களுக்குமுடைய கப்பாத்தெனும், தொன் நிகுலஸ் அபேவிக்கறமும் சிலபேர்களுக்குமுடைய முறுத்ததெனிய, கமகே யுவன்காமியும் சிலபேர்களுக்குமுடைய முறுத்ததெனியேவத்த, அத்தாஉட பத்திறனகே தொன் அந்திரிகம சிலபேர்களுக்குமுடைய ஸெல்லா வத்தேகும்புர, கமகே லுவிஸகாமியும் சிலபேர்களுக்குமுடைய தண்டுகாவத்த, மேற்சொல்லியவர்களுடைய அலுத்தத்த, டி. என். அபேவிக்கறமும் சிலபேர்களும் உரித்துபேசும வெவேகேன, மேற்சொல்லியவர்கள் உரித்துபேசும வெவேதெனிய, மேற்சொல்லியவர்கள் உரித்துபேசும பம்வேகேன ; தெற்கு-தொன் அந்திரிஸ் ஸெனறத்யாபாவும் சிலபேர்களுக்குமுடைய முளன, மேற்சொல்லியவர்கள் உரித்துபேசும குகுல்கட்டுவேகேன, அரசாட்சிக்குள்ள புவக்வத்தேதெனிய, அரசாட்சிக்குள்ள புவக்வத்த, அரசாட்சிக்குள்ள புவக்வத்தேதெனிய ; மேற்கு-எச். டி. எவ். அபயகுளஸேகரும் சிலபேர்களும் உரித்துபேசும மான்கெட்டியேவலகேன, மேற்சொல்லியவர்களுடைய இகலவத்தயாய, மேற்சொல்லியவர்கள் உரித்துபேசும மில்லககவலகேன, மேற்சொல்லியவர்களுடைய மில்லகாவத்த, மேற்சொல்லியவர்களுடைய மில்லகாவலதெனிய, அரசாட்சிக்குள்ள வுதுகெதறதெனிய, அத்தாஉடகே பபுன்காமியும் சிலபேர்களும் உரித்துபேசும மீகாகேன, ஊறுபொக்கிவிருந்து தாபனெக்குபோகும் கின்னரேட்டு, எ. பபுன்காமியும் சிலபேர்களுக்குமுடைய மீகாவில, அத்தாஉட பத்திறனகே சிமன்காமியும் சிலபேர்களும் உரித்துபேசும பறக்காவாகும்புரேகேன, சிவானேதொல.

குறிப்பு—சொல்லிய எல்கைகளுக்குள்ளிதாய் இதன் கீழ் சொல்லப்படும துண்டு இந்த அறிக்கையிலிருந்து விலக்கினது. அது அளவு 2 தூட் 37 பர்சஸ் மேற்சொல்லிய 199 ஏக்கர் 31 பர்சஸ் அளப்பிலுட்படுத்தவில்லை:—

தண்டு.	காணியினது பெயர்.	விசாலம். அ. ரூ. ப.
49	கறந்ததெனியேகும்புர	0 2 37

[For tracing see page 7.]

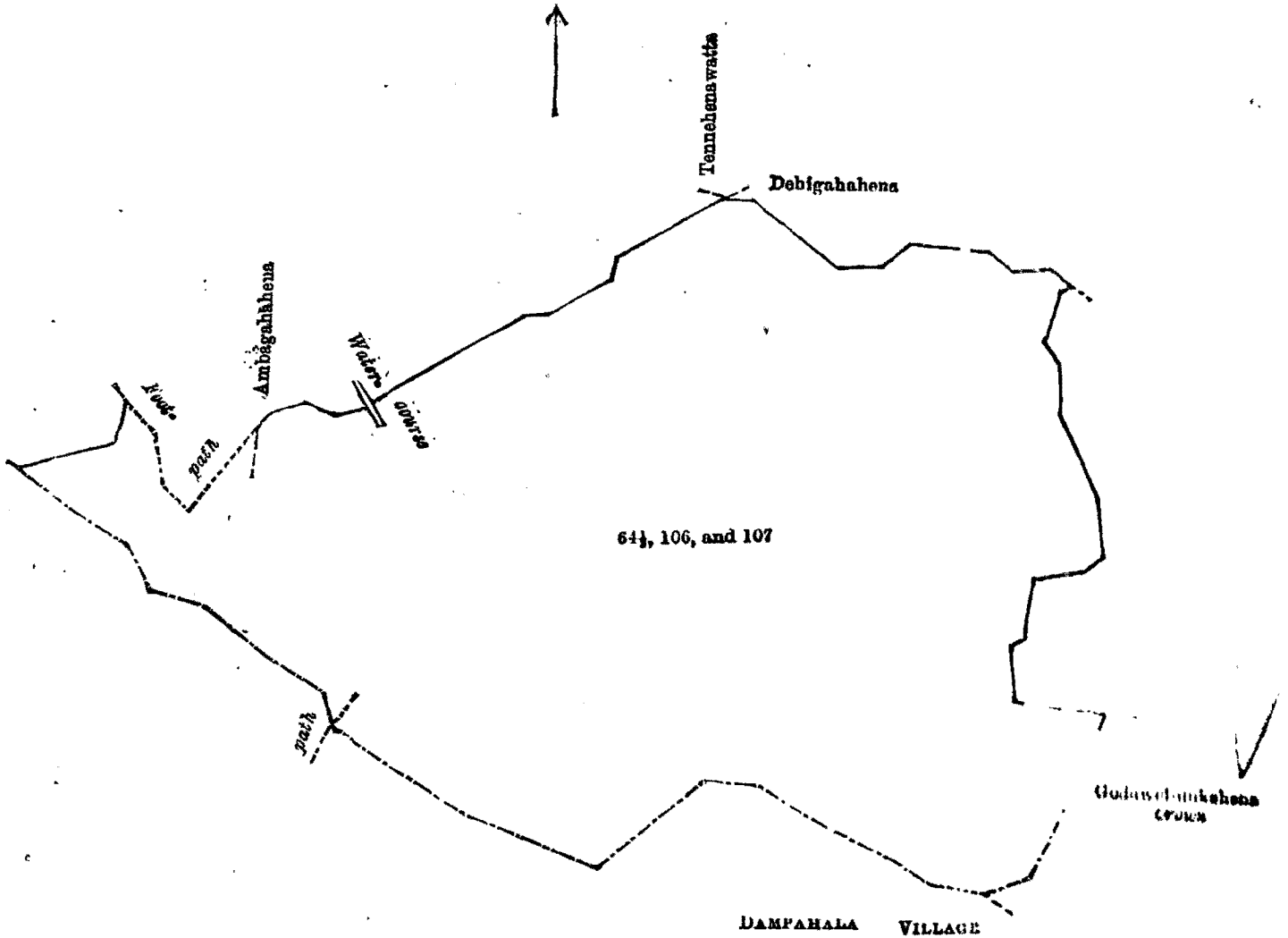


Situation : Urubokka village in Udugaha pattu of Morowak korale.

Lot.	Name of Land.	Extent. A. R. P.
37	Demalawalahena, Galwalakumburahena	7 2 0
39	Mahaliyaddehena	12 0 7
45	Budugedarahena	...
46	Niyangamalahena, Annakkawattahena, Sellawattahena	177 0 34
47	Karadeniya	1 1 11
48	Annakkawatta Udadeniya	0 2 0
	Do. Pahaladeniya	0 2 19
		<hr/>
		199 0 31
	<i>Lot excluded.</i>	
49	Karandeniye-kumbura	0 2 37
	Sheets $0 \frac{15}{5, 13}$ $0 \frac{10}{53, 61}$ $0 \frac{10}{54, 62}$ $0 \frac{15}{6, 14}$	

Surveyor-General's Office,
Colombo, July 28, 1900.

S. J. C. MORR,
for Surveyor-General.



Scale of 8 Chains to an Inch.

Situation : Urubokka village in Udugaha pattu of Morowak korale.

Lot.	Name of Land.	Extent. A. R. P.
64 1/2	Dombagashena	6 1 35
106	Ambagahahenamukalana, Kadamudunemukalana, and Kochchiyahaemukalana	64 2 20
107	Ambagahahena	14 1 5
		<hr/> 85 1 20

Sheet O $\frac{15}{5, 6, 13, 14}$

Surveyor General's Office,
Colombo, October 25, 1900.

S. J. C. Mour,
for Surveyor-General

V.

Lot.	Name of Land.	Extent. A. R. P.
6	Edandawalahena	4 0 31

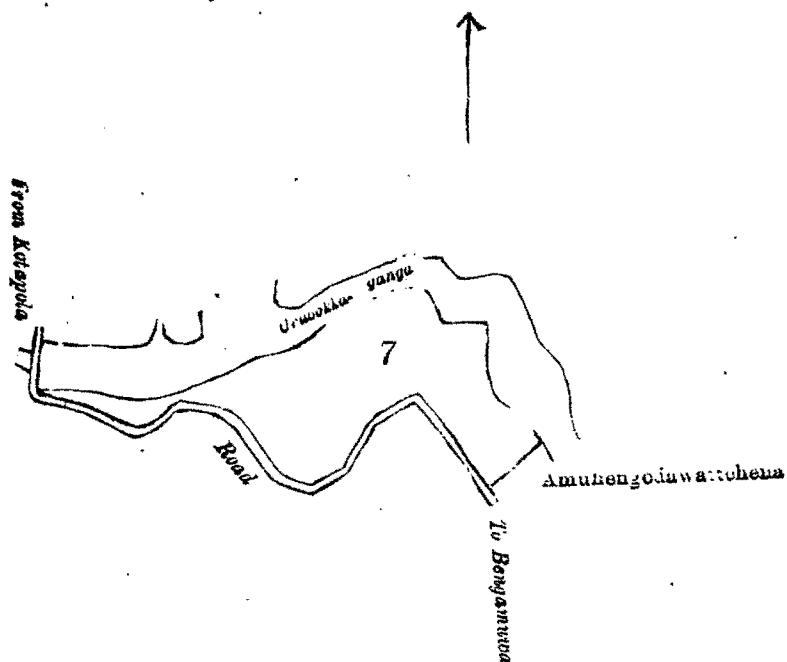
on sheet O $\frac{10}{53, 61}$, and bounded as follows : on the north by Urubokka-ganga ; on the east by Puttarahiyawatta claimed by H. N. Abewikrama and others, Polkoratuwa claimed by Madarahinge Babuwe and others ; on the south by Urubokka-ganga, on the west by the Urubokka-ganga.

V.

O $\frac{10}{53, 61}$ පිහිටීම පත්‍රයට අඩංගු :-

විමසවිම.	ඉඩමේ නම.	පිහිටීම.
6	ඊදන්වවලපායන	4 0 31

මෙම මාසිම—ලැහැරට ලැරැබෙන්නේ ගහඳ ; නැගෙනහිරට ඩී. ඇන්. ආචාර්යවරු සහ තවත් අය විසින් අයිතිකර ගත් දඩුවමක් කම් කියන පත්තරලිපිද්ද, මදරකින්ගේ බඩුවෙහි සහ තවත් අය විසින් අයිතිකර ගත් දඩුවමක් කම් කියන පත්තරලිපිද ; දකුණට ලැරැබෙන්නේ ගහඳ ; බස්නාහිරට ලැරැබෙන්නේ ගහඳ.



Lot 7 called Amuhengoda, in extent 5a. 2b. 15p., situated in Urubokka village in Udugaha pattu of Morowak korale.

Sheet O $\frac{10}{53, 61}$

Surveyor-General's Office,
Colombo, July 28, 1900.

S. J. C. MORR,
for Surveyor-General.