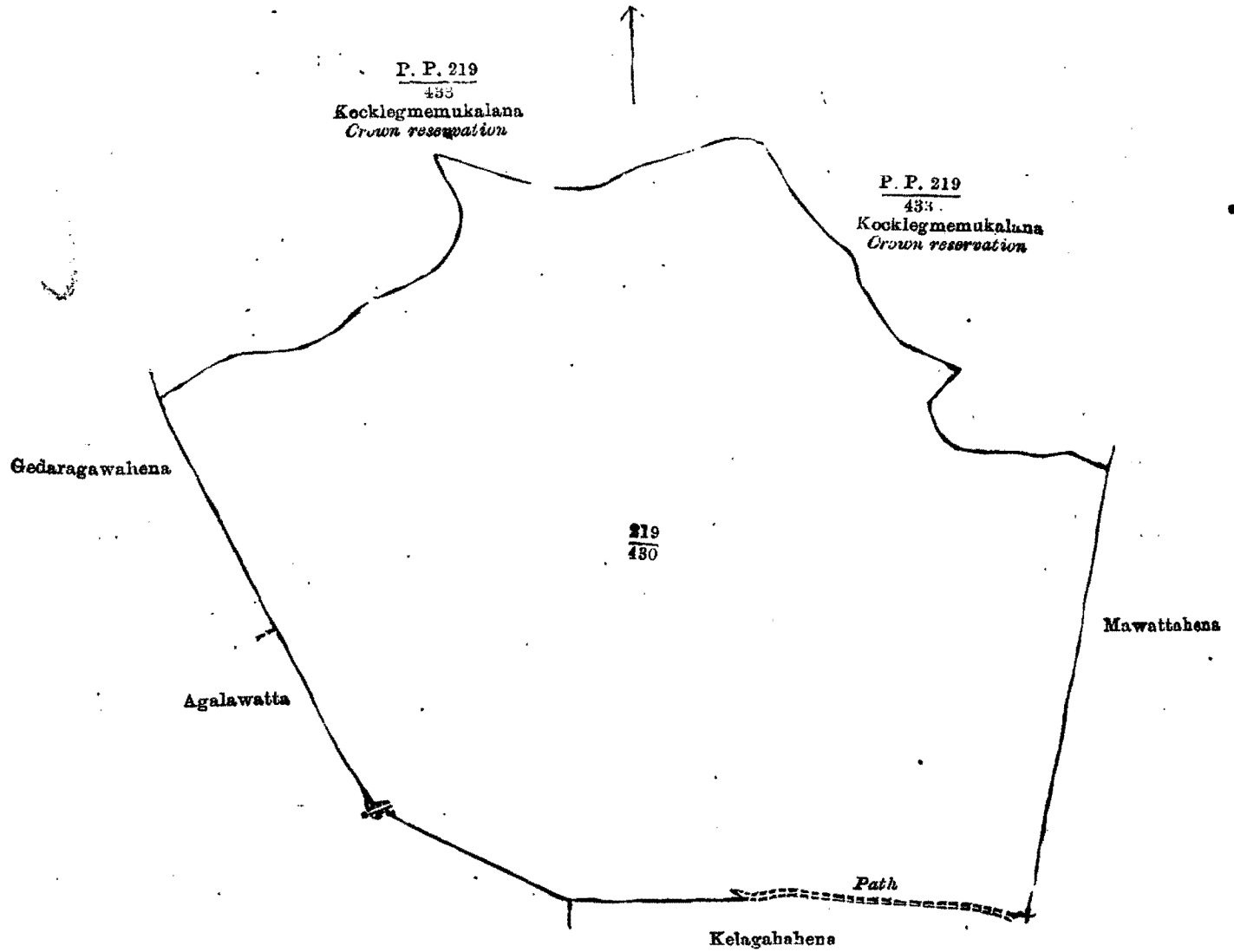


காணிகளின் விவரம்.

சபரகமுவை மாகாணம் இரத்தினபுரி டிஸ்திரிக்டைச் சேர்ந்த குறுவிட்டிக்கோளை மெத பத்துவையில் நுகதண்ட என்னும் கிராமத்திலுள்ள இதன் பின்னர்ச் சொல்லப்படும் காணிகள்:—

1. 25 ஏக்கரும் 35 பர்சஸ் விசாலமுள்ள கொக்லெக்மேமூக்களாளை என்னும் 219 ம இலக்கப்படத்தில் காண்கிற 430 ம இலக்கமபெற்ற காணியின் எல்லை, வடக்கிலும் வடகிழக்கிலும்-219 ம இலக்கப்படத்தில் காண்கிற கொக்லெக்மேமூக்களாளை என்னும் 433 ம இலக்கமபெற்ற அரசாட்சியின் புரோசனத்துக்காக வைத்திருக்கும் காணி; கிழக்கில்-டப்ளிவு, பின்சொந்தா வும் சிலரும் உரித்துப்பேசும் மாவத்தேகேனை; தெற்கில்-அடிப்பாபை, பீ. அகன்கிராவும் சிலரும் உரித்துப்பேசும் கேலக்ககேனையும்; மேற்கில்-டபிளூ, பின்சொந்தா உரித்துப்பேசும் அக ளவத்தை, வீ. செத்துவாவும் சிலரும் உரித்துப்பேசும் கெதற்காவாகேனையும்; வடகிழக்கில்-219 ம இலக்கப்படத்தில் காண்கிற கொக்லெக்மே மூக்களாளை என்னும் அரசாட்சியின் புரோசனத் துக்காக வைத்திருக்கும் 433 ம இலக்கமபெற்ற காணித்துண்டு.



Situation : Nugadanda village in Meda pattu of Kuruwiti korale.

Lot.	Name of Land.	Extent.
430	Kocklegmemukalana	A. R. P. 25 0 35

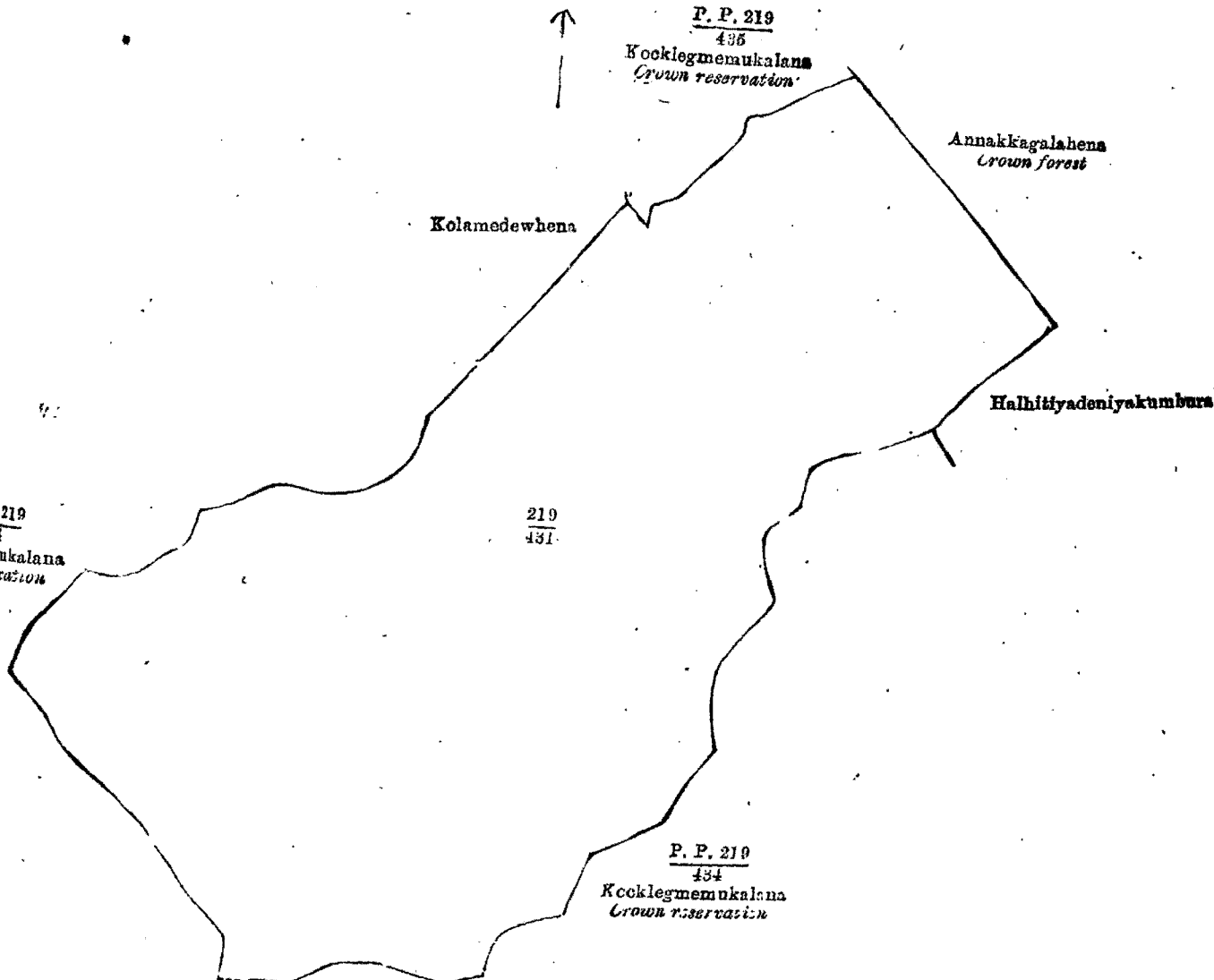
Surveyor-General's Office,
Colombo, January 9, 1901.
642

P. D. WARREN,
for Surveyor-General.

2. Lot No. 431 in preliminary plan No. 219 called Kocklegmemukalana, containing in extent 21 acres, and bounded on the north by ($\frac{P. P. 219}{435}$) Kocklegmemukalana Crown reservation, Annakkagalahena Crown forest; on the east by Halhityadeniyakumbura claimed by U. G. Kiribada and others, ($\frac{P. P. 219}{434}$) Kocklegmemukalana Crown reservation; on the south and west by ($\frac{P. P. 219}{434}$) Kocklegmemukalana Crown reservation; on the north-west by Kolamedewhena claimed by U. G. Hetuwa and others.

2. අක්කර 21ක් විසාලකම ඇති කොක්ලෙග්මෙමුකලාන නිකන කොමිටර් 219 දරන ප්ලාන් කඩදසීමේ පෙහිඟන කොමිටර් 431 දරන බිම්කඩවිටිම මායිම්—උතුරට කොමිටර් 219 දරන ප්ලාන් කඩදසීමේ පෙහිඟන කොක්ලෙග්මෙමුකලාන නිකන ආණ්ඩුමේ ප්ලාන්පතට නිමකර තිබෙන කොමිටර් 435 දරන බිම්කඩවිටිම, අත්කත්තාලුමේ නිකන රජ සත්තන මුකලාන; නැගෙනහිරට ජ. ඒ. කිරිබඩා සහ තවත් අය අයිතිකම් නිකන හල්කිට්ටිමදෙහික කුඹුර, කොමිටර් 219 දරන ප්ලාන් කඩදසීමේ පෙහිඟන කොක්ලෙග්මෙමුකලාන නිකන ආණ්ඩුමේ ප්ලාන්පතට නිමකරගත තිබෙන කොමිටර් 434 දරන බිම්කඩවිටිම; දකුණට සහ බස්නාහිරට කොමිටර් 219 දරන ප්ලාන් කඩදසීමේ පෙහිඟන කොක්ලෙග්මෙමුකලාන නිකන ආණ්ඩුමේ ප්ලාන්පතට නිමකරගත තිබෙන කොමිටර් 434 දරන බිම්කඩවිටිම සහ උතුරු බස්නාහිරට ජ. ඒ. හේතුවා සහ තවත් අය අයිතිකම් නිකන කොලමුවෙහිමේක.

2. 21 ஏக்கர் விசாலமுள்ள கொக்கலெக்மேமுகளானை என்னும் 219 ம இலக்கப்படத்தில் காண்கிற 431 ம இலக்கமபெற்ற காணியின் எல்லை: வடக்கில்-219 ம இலக்கப்படத்தில் காண்கிற கொக்கலெக்மேமுகளானை யென்னும் அரசாட்சியின் புரோசனத்துக்காக வைத்திருக்கும் 435 ம இலக்கமபெற்ற காணித்துண்டு, அன்னக்காசளகேன என்னும் முடிக்குரிய மூக்களானை; கிழக்கில்-பூ. ஜீ. கிரிபடாவும சிலரும் உரித்துப்பேசும் அல்கிட்டியதெனியகும்புற 219 ம இலக்கப்படத்தில் காண்கிற கொக்கலெக்மேமுகளானை என்னும் அரசாட்சியின் புரோசனத்துக்காக வைத்திருக்கும் 434 ம இலக்கமபெற்ற காணித்துண்டு; தெற்கிலும் மேற்கிலும்-219 ம இலக்கப்படத்தில் காண்கிற கொக்கலெக்மேமுகளானை என்னும் அரசாட்சியின் புரோசனத்துக்காக வைத்திருக்கும் 434 ம இலக்கமபெற்ற காணி; வடமேற்கில்-பூ. ஜீ. சேத்துவாவும சிலரும் உரித்துப்பேசும் கொளமெடளுகேனை.



Situation : Nugadanda village in Meda pattu of Kuruwiti korale.

Lot.	Name of Land.	Extent.
A. R. P.		
331	Kocklegmemukalana	21 0 0

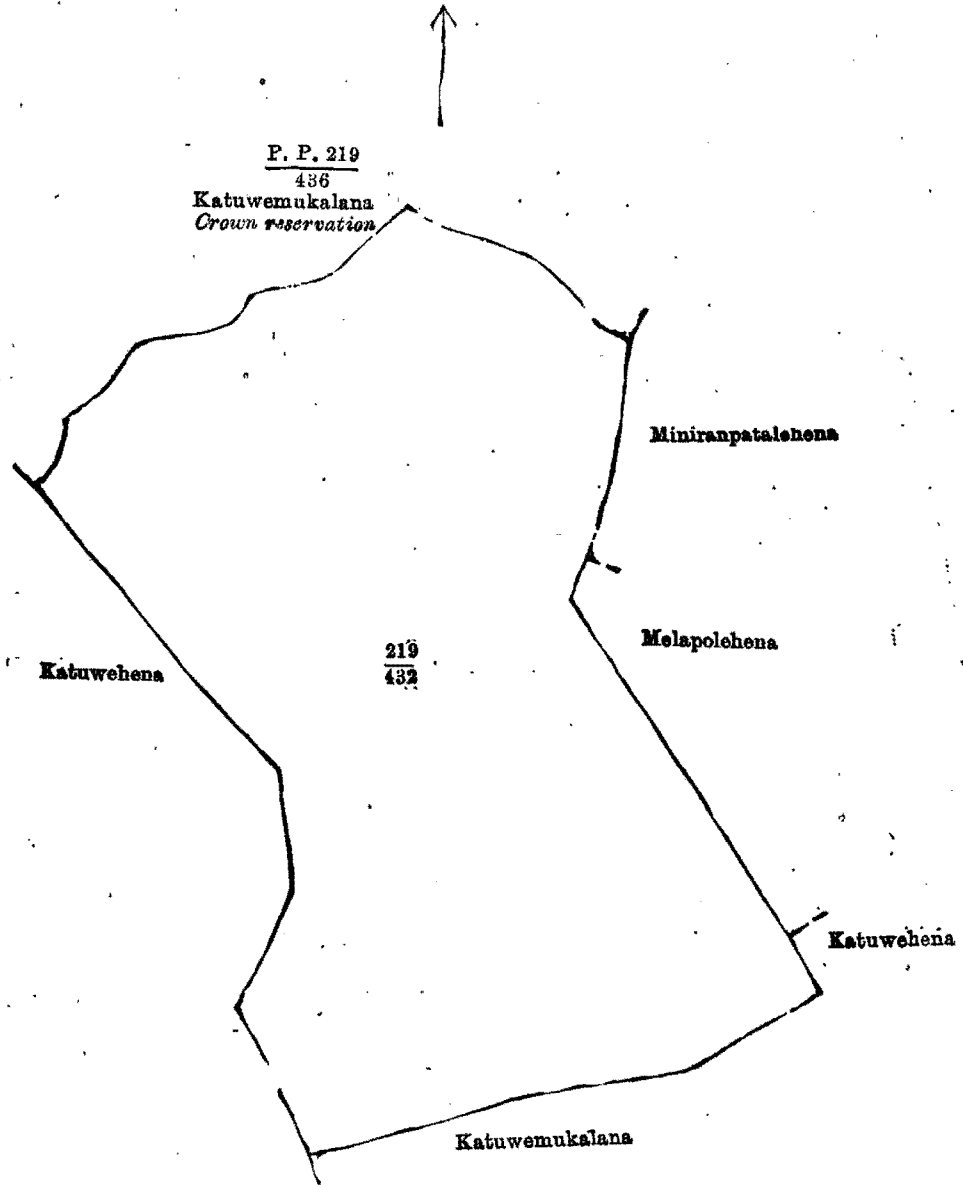
Surveyor-General's Office,
Colombo; January 2, 1901.

P. D. WARREN,
for Surveyor-General.

3. Lot No. 432 in preliminary plan No. 219 called Katuwemukulana, containing in extent 15 acres 3 roods 13 perches, and bounded on the north by (P. P. 219) Katuwemukulana Crown reservation; on the east by Miniranpatalehena claimed by U. Rankira and others, Melapolehena claimed by U. Rankira and others, Katuwehena claimed by U. Kiribada and others; on the south by Katuwemukulana claimed by W. G. Hetuwa and others; and on the west by Katuwehena claimed by U. Rankira and others.

3. අක්කර 15, රූ 3, පර්චස් 13 විහාරකම ඇති කවුලේඉකලාන කිසක කොමිමර 219 දරන පලාන කඩදසියේ පෙතිසක කොමිමර 432 දරන බිම්කවිසට මායිම—ලකුරව කොමිමර 219 දරන පලාන කඩදසියේ පෙතිසක කවුලේඉකලාන කිසක අනුච්චේ ප්‍රයෝජනයට නියමකර තිබෙන කොමිමර 436 දරන බිම්කවිසට; නැගෙනහුරට ඉ. රත්නීර් සහ තවත් අය අයිතියකි කිසක මහිරත්පතලේසේන, ඉ. රත්නීර් සහ තවත් අය අයිතියකි කිසක මැලපොලසේන, ඉ. කිරිබාදා සහ තවත් අය අයිතියකි කිසක කවුලේසේන; දකුණට ඩබ්ලිව්. ජී. ගේතුවා සහ තවත් අය අයිතියකි කිසක කවුලේ ඉකලාන සහ බස්නාහුරට ඉ. රත්නීර් සහ තවත් අය අයිතියකි කිසක කවුලේසේන.

3. 15 ஏக்கரும் 3 ஹாட்டும 13 பாச்சஸ் விசாலமுள்ள கட்டுவேழமக்களானே என்னும் 219 ம் இலக்கப்படத்தில் காண்கிற 432 ம இலக்கமடபற்ற காணித்துண்டன் எல்லை : வடக்கில்-219 ம இலக்கப்படத்தில் காண்கிற கட்டுவேழமக்களானே என்னும் அரசாட்சியின் புரோசனத்துக்காக வைத்திருக்கும் 436 ம் இலக்கமடபற்ற காணித்துண்டு ; கிழக்கில்-யூ. நங்கிராவும் சிலரும் உரித்துப்பேசும் மீனீரணபத்தளேகேனை, யூ. நங்கிராவும் சிலரும் உரித்துப்பேசும் மெலப்பொளேகேனை, யூ. கிரிபடாவும் சிலரும் உரித்துப்பேசும் கட்டுவேகேனை ; தெற்கில்-டப்லிவு. ஜி. ஏத்துவாவும் சிலரும் உரித்துப்பேசும் கட்டுவேழமக்களானே ; மேற்கில்-யூ. நங்கிராவும் சிலரும் உரித்துப்பேசும் கட்டுவேகேனை.



Situation : Nugadanda village in Meda pattu of Kuruwiti korale.

Lot.	Name of Land.	Extent.
		A. R. P.
432	Katuwemukulana	15 3 13

Surveyor-General's Office,
Colombo, January 9, 1901.

P. D. WARREN,
for Surveyor-General.