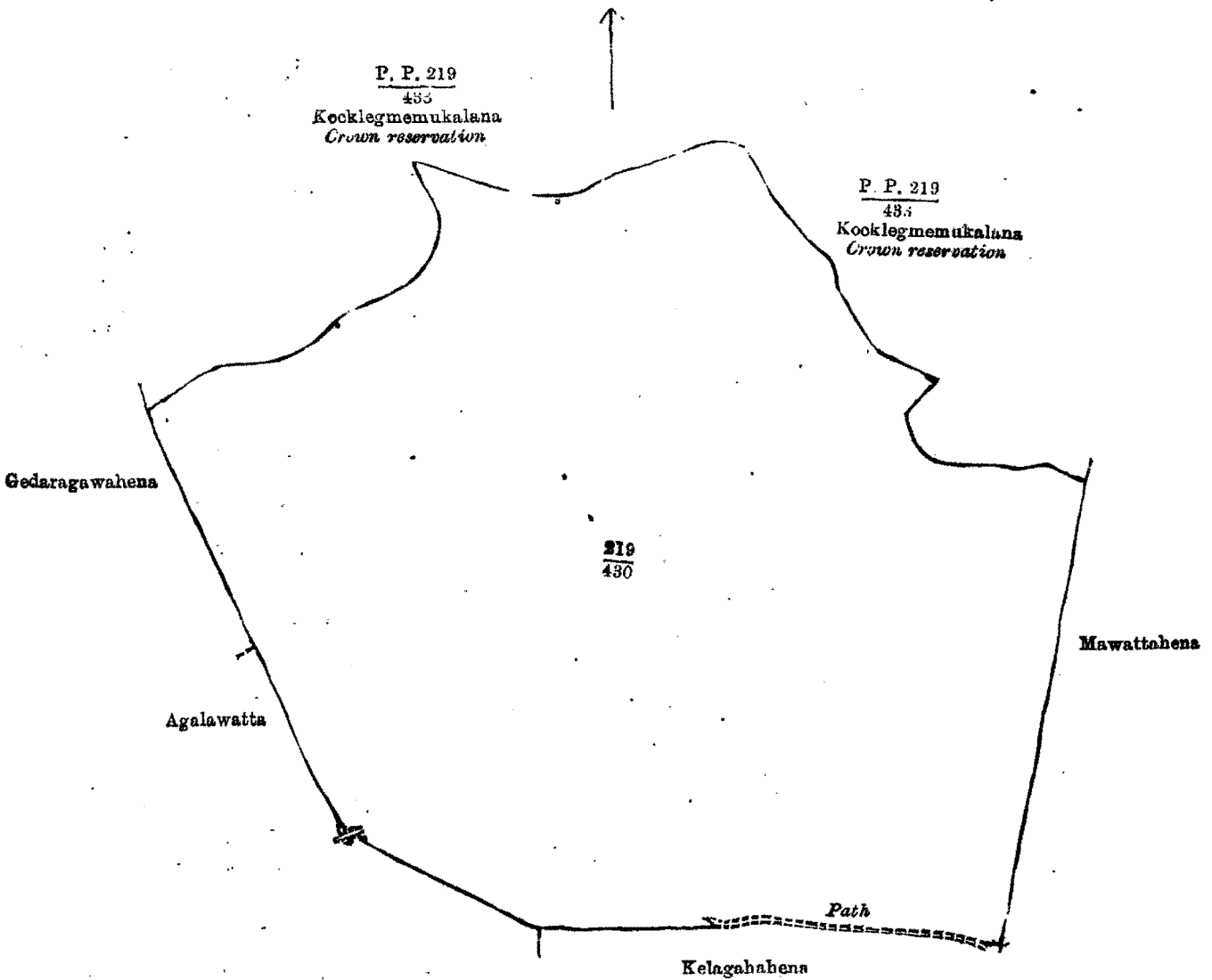


காணிகளின் விவரம்.

சபாநமுவை மாகாணம் இரத்தினபுரி டிஸ்த்ரிக்ட்கைச் சேர்ந்த குறுவிட்டிக்கோட்டை மெத பத்துவையில் நுகதண்ட என்னும் கிராமத்திலுள்ள இதன் பின்னர்ச் சொல்லப்படும் காணிகள்:—

1. 25 ஏக்கரும் 35 பர்சஸ விசாலமுள்ள கொக்லெக்மேமூக்களானை என்னும் 219 ம இலக்கப்படத்தில் காண்கிற 430 ம இலக்கமபெற்ற காணியின் எல்லை, வடக்கிலும் வடகிழக்கிலும்-219 ம இலக்கப்படத்தில் காண்கிற கொக்லெக்மேமூக்களானை என்னும் 433 ம இலக்கமபெற்ற அரசாட்சியின் புரோசனத்துக்காக வைத்திருக்கும் காணி; கிழக்கில்-டப்ளிவு, பின்சொந்தாவும சிலரும் உரித்துப்பேசும் மாவத்தேகேனை; தெற்கில்-அடிப்பாதை, பி. அகனகிராவும் சிலரும் உரித்துப்பேசும் கேலக்ககேனையும்; மேற்கில்-டபிள்யூ, பின்சொந்தா உரித்துப்பேசும் அகளவத்தை, வீ. செததுவாவும் சிலரும் உரித்துப்பேசும் தெதற்காவாகேனையும்; வடகிழக்கில்-219 ம இலக்கப்படத்தில் காண்கிற கொக்லெக்மேமூக்களானை என்னும் அரசாட்சியின் புரோசனத்துக்காக வைத்திருக்கும் 433 ம இலக்கமபெற்ற காணிகளும்.



Situation : Nugadanda village in Meda pattu of Kuruwiti korale.

Lot.	Name of Land.	Extent.
...	...	A. R. P.
430	Kocklegmemukalana	25 0 35

Surveyor-General's Office,
Colombo, January 9, 1901.

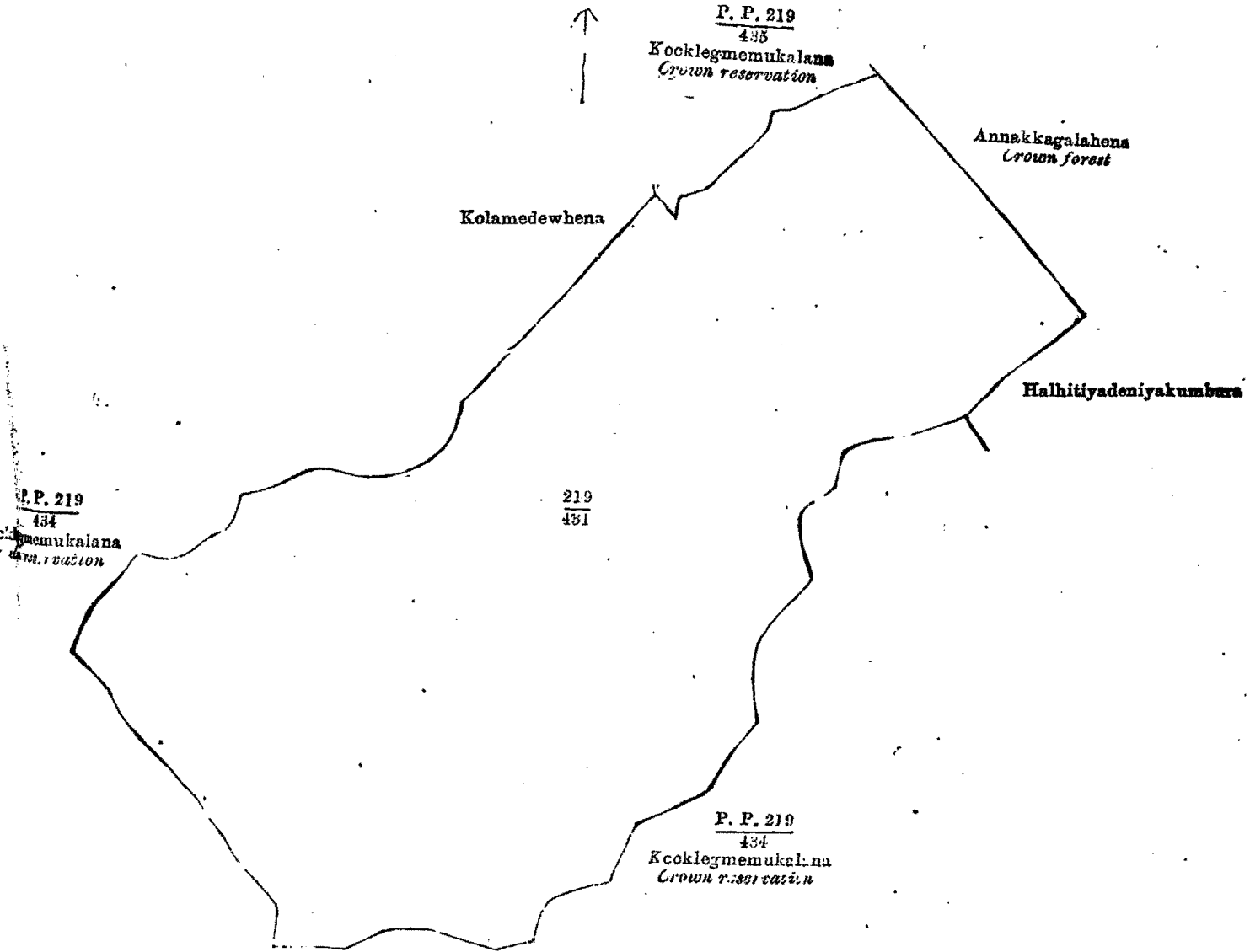
642

P. D. WARREN,
for Surveyor-General.

2. Lot No. 431 in preliminary plan No. 219 called Kocklegmemukalana, containing in extent 21 acres, and bounded on the north by ($\frac{P. P. 219}{435}$) Kocklegmemukalana Crown reservation, Annakkagalahena Crown forest; on the east by Halhitiyadeniyakumbura claimed by U. G. Kiribada and others. ($\frac{P.P. 219}{434}$) Kocklegmemukalana Crown reservation; on the south and west by ($\frac{P. P. 219}{434}$) Kocklegmemukalana Crown reservation; on the north-west by Kolamedewhena claimed by U. G. Hetuwa and others.

2. අක්කර 21ක් විසාලකම ඇති කොන්ලාගමේ මූලාශ්‍රයක කිසිදු කොමර 219 දරන ප්ලාන් කඩදසියේ පෙන්නන කොමර 431 දරන බිම්කඩයට මායිම්—උතුරට කොමර 219 දරන ප්ලාන් කඩදසියේ පෙන්නන කොන්ලාගමේ මූලාශ්‍රයක කිසිදු ආණ්ඩුමේ ප්‍රයෝජනයට නියමකර තිබෙන කොමර 435 දරන බිම්කඩය, අන්නන්කාලලගෙන කිසිදු රජ සන්නය මූලාශ්‍රය; නැගෙනහිරට ඩී. ජී. තිරිබඩා සහ නවත් අප අයිතිකම් කිසිදු හලුකිවියදෙහිය කුඹුර, කොමර 219 දරන ප්ලාන් කඩදසියේ පෙන්නන කොන්ලාගමේ මූලාශ්‍රයක කිසිදු ආණ්ඩුමේ ප්‍රයෝජනයට නියමකරගත් තිබෙන කොමර 434 දරන බිම්කඩය; දකුණට සහ බස්නාහිරට කොමර 219 දරන ප්ලාන් කඩදසියේ පෙන්නන කොන්ලාගමේ මූලාශ්‍රයක කිසිදු ආණ්ඩුමේ ප්‍රයෝජනයට නියමකරගත් තිබෙන කොමර 434 දරන බිම්කඩය සහ උතුරු බස්නාහිරට ඩී. ජී. හේතුවා සහ නවත් අප අයිතිකම් කිසිදු කොන්ලාගමේ පෙන්නන.

2. 21 ஏக்கர் விசாலமுள்ள கொக்கலெக்கமேழக்களானை என்னும் 219 ம இலக்கப்படத்தில் காண்கிற 431 ம இலக்கமபெற்ற காணியின் எல்லை; வடக்கில்-219 ம இலக்கப்படத்தில் காண்கிற கொக்கலெக்கமேழக்களானை யென்னும் அரசாட்சியின் புரோசனத்துக்காக வைத்திருக்கும் 435 ம இலக்கமபெற்ற காணித்துண்டு, அன்னக்காசளகேன என்னும் முடிக்குரிய மூக்களானை; கிழக்கில்-யூ. ஜி. திரிபடாவும் சிலரும் உரித்துப்பேசும் அல்கிட்டியதெனிய கும்புற 219 ம இலக்கப்படத்தில் காண்கிற கொக்கலெக்கமேழக்களானை என்னும் அரசாட்சியின் புரோசனத்துக்காக வைத்திருக்கும் 434 ம இலக்கமபெற்ற காணித்துண்டு; தெற்கிலும் மேற்கிலும்-219 ம இலக்கப்படத்தில் காண்கிற கொக்கலெக்கமேழக்களானை என்னும் அரசாட்சியின் புரோசனத்துக்காக வைத்திருக்கும் 434 ம இலக்கமபெற்ற காணி; வடமேற்கில்-யூ. ஜி. சேத்துவாவும் சிலரும் உரித்துப்பேசும் கொளமெடளுகேனை.



Situation : Nugadanda village in Meda pattu of Kuruwiti korale.

Lot.	Name of Land.	Extent.
A. R. P.		
331	Kocklegmemukalana	21 0 0

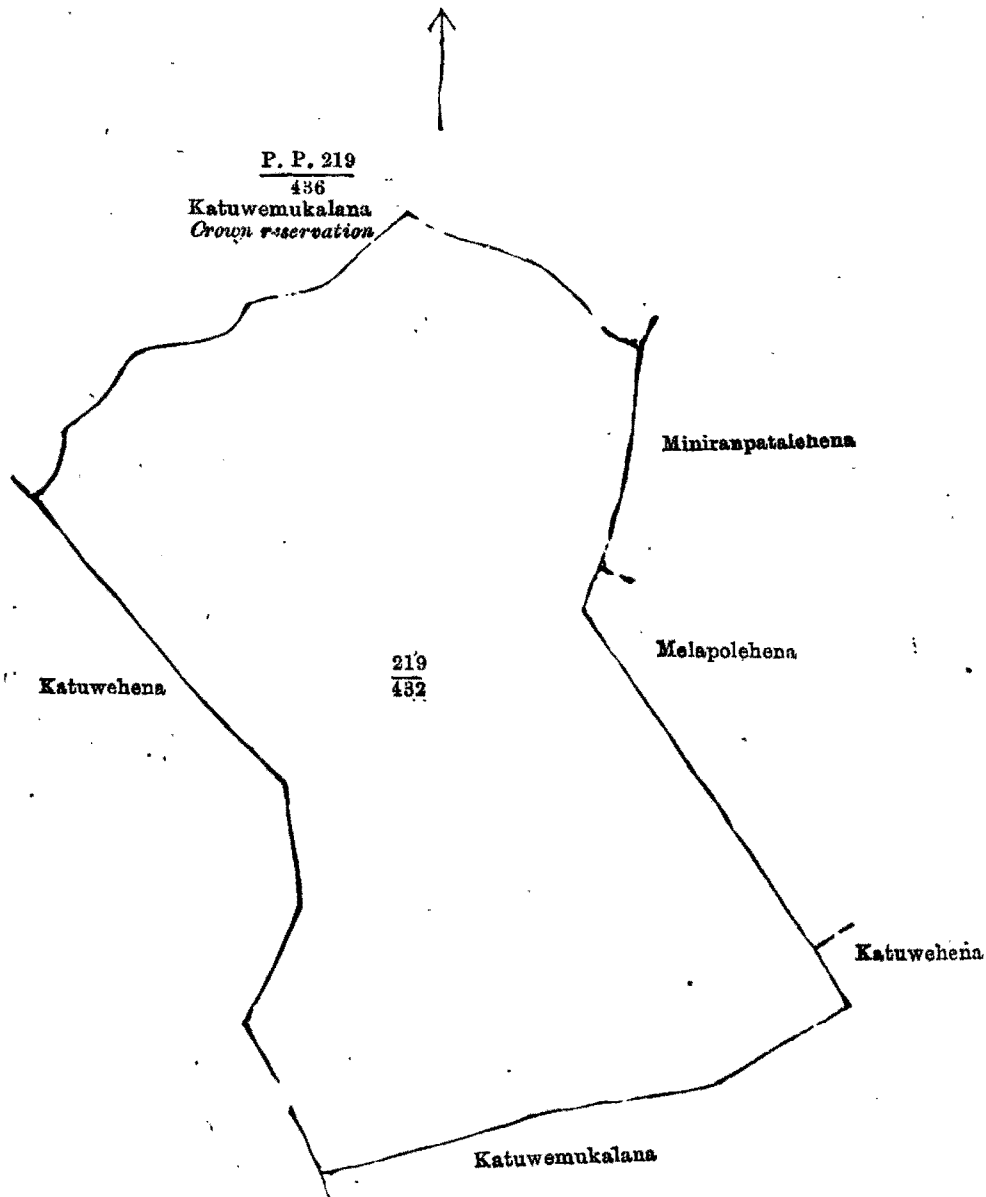
Surveyor-General's Office,
Colombo, January 9, 1901.

P. D. WARREN,
for Surveyor-General.

3. Lot No. 482 in preliminary plan No. 219 called Katuwemukalana, containing in extent 15 acres 3 roods 13 perches, and bounded on the north by (P. P. 219) Katuwemukalana Crown reservation; on the east by Miniranpatalehena claimed by U. Rankira and others, Melapolehena claimed by U. Rankira and others, Katuwehena claimed by U. Kiribada and others; on the south by Katuwemukalana claimed by W. G. Hetuwa and others; and on the west by Katuwehena claimed by U. Rankira and others.

3. අක්කර 15, රූඩ් 3, පර්ච් 13 විසාලකම ඇති කවුලේඉකලාන කිසක නොමිමර 219 දරන ප්ලාන් කඩදැසියේ පෙතිසන නොමිමර 432 දරන මිමිකවිසිට මාසිම—ලාහුරට නොමිමර 219 දරන ප්ලාන් කඩදැසියේ පෙතිසන කවුලේඉකලාන කිසක ආණ්ඩුවේ ප්‍රයෝජනයට නිසමකර තිබෙන නොමිමර 436 දරන මිමිකවිසිට; නැගෙනහිරට ඉ. රත්කිර සහ තවත් අය අයිතියකි කිසක මිතිරිපතලේයෙන, ඉ. රත්කිර සහ තවත් අය අයිතියකි කිසක මැලපොලොහෙන, ඉ. කිරිබඩා සහ තවත් අය අයිතියකි කිසක කවුලේයෙන; දකුණට ඩබ්ලිව්. ජී. ගේනුලා සහ තවත් අය අයිතියකි කිසක කවුලේ ඉකලාන සහ බස්නාහිරට ඉ. රත්කිර සහ තවත් අය අයිතියකි කිසක කවුලේයෙන.

3. 15 ஏக்கரும் 3 றூட்டும் 13 பர்சஸ் விசாலமுள்ள கட்டுவேழக்களானை என்னும் 219 ம் இலக்கப்படத்தில் காண்கிற 432 ம இலக்கமபெற்ற காணித்துண்டின் எல்லை : வடக்கில்-219 ம இலக்கப்படத்தில் காண்கிற கட்டுவேழக்களானை என்னும் அரசாட்சியின் புரோசனத்துக்காக வைத்திருக்கும் 436 ம் இலக்கமபெற்ற காணித்துண்டு ; கிழக்கில்-யூ. ரண்கிராவும் சிலரும் உரித்துப்பேசும் மீனீரனபத்தளேகேனை, யூ. நங்கிராவும் சிலரும் உரித்துப்பேசும் மெலப்பொளேகேனை, யூ. கிரிபடாவும் சிலரும் உரித்துப்பேசும் கட்டுவேகேனை ; தெற்கில்-டப்லிவு. ஜி. ஏத்துவாவும் சிலரும் உரித்துப்பேசும் கட்டுவேழக்களானை ; மேற்கில்-யூ. நங்கிராவும் சிலரும் உரித்துப்பேசும் கட்டுவேகேனை.



Situation : Nugadanda village in Meda pattu of Kuruwiti korale.

Lot.	Name of Land.	Extent.
482	Katuwemukalana	A. R. P. 15 3 13

Surveyor-General's Office.
Colombo, January 9, 1901.

P. D. WARREN,
for Surveyor-General.