

# The Ceylon Government Gazette,

PART III.

FRIDAY, MAY 31, 1901.

## NOTICES UNDER THE WASTE LANDS ORDINANCES.

[Notice under "The Waste Lands Ordinances, 1897, 1899, and 1900."]

TAKE notice, that unless within three months from the 3rd day of May, 1901, the persons, if any, who claim any interest in the lands hereinafter mentioned or in any one or more of such lands, appear before the Special Officer appointed under section 28 of Ordinance No. 1 of 1897 at his office at Matara and make claim to the said lands or any of them or to some interest therein :

Such Special Officer, in pursuance of the powers vested in him by Ordinance No. 1 of 1897, will declare by writing under his hand that the said lands or such of them, as to which no claim has been made, are the property of the Crown.

J. P. LEWIS,  
Special Officer.

*Description of Lands referred to.*

I.

The following lots, situate in the village of Morawaka in the Palle pattuwa in the Morawak korale of the Matara District, in the Southern Province, as described in the annexed certified tracing :—

Lot.	Name of Land.	Extent.		
		A.	R.	P.
19	Bemmagawadeniya	0	3	34
45	Lindamulla	2	1	10
54	Amuokandedeniya	3	0	29
55	Annasigaladeniya	2	0	10
56	Mahalgahadeniya	1	0	26
57	Gallamedadeniya	1	0	23
63	Indikadullehena	4	1	17
64	Okandehena, Haldolehena, Wikkarankandehena, Pallewattchena, Bemmagawahena, &c.	757	0	33
		<b>772</b>	<b>1</b>	<b>22</b>

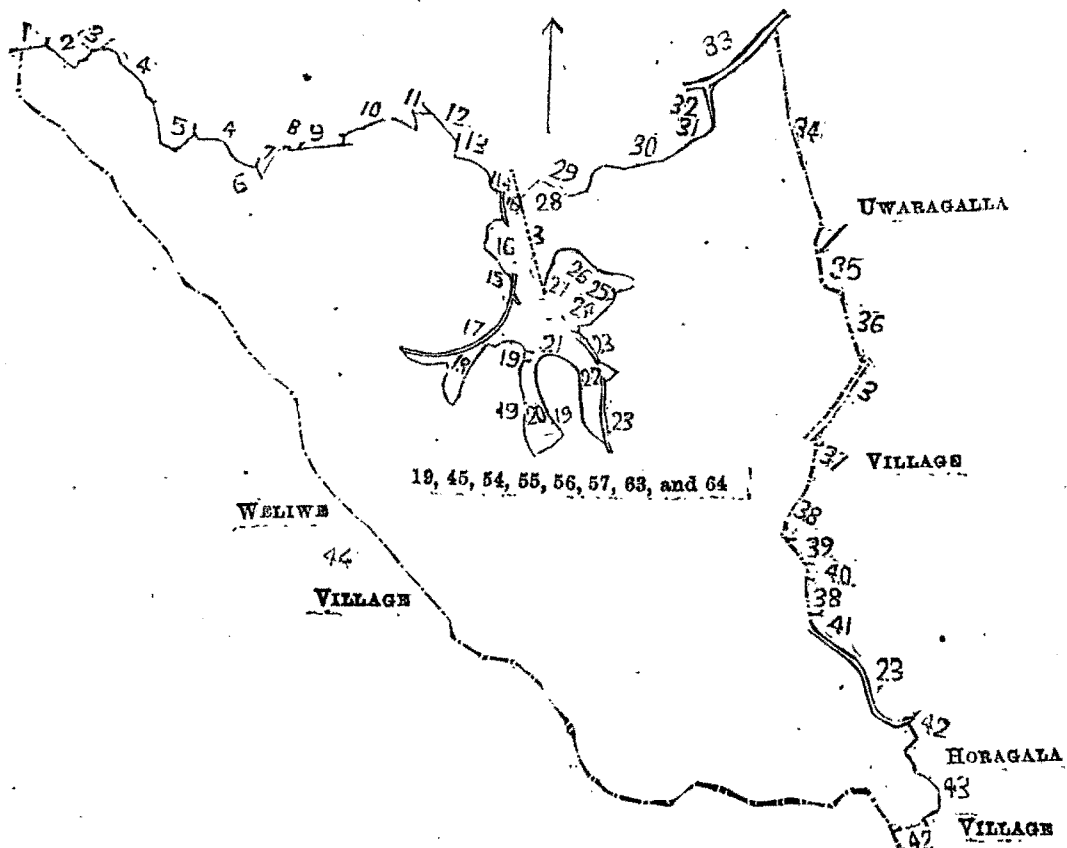
on sheets O  $\frac{14}{24, 32}$  and O  $\frac{14}{17, 23}$  and bounded as follows : on the north by the village limit of Welive (Okandewatta belonging to Jasin Arachchige Babunhami), Katudeniya belonging to Jasin Arachchige Don Siyadoris, the footpath, Udumulla belonging to Morowaka Vihare, Millagahawatta belonging to Jayawardana Disanayakage Baba Appu, Millagahadeniya belonging to ditto, Migahagodellawatta belonging to Welege Sinche and others, the Diganedola, Dikowita belonging to Welege Sinche and others, Dikowitawatta belonging to ditto, Egodawattakumbura belonging to Gamachchige Andris and others, Madittagahawatta sold by Crown to D. F. Abayawikkrama (T. P. 155,747), Siyambalagahawatuyaya belonging to Hakuruge Babuna and others, Kapatenumekumbura belonging to Wijayadira Jayawardana Korale Vidanage Don Andris Appuhami and others, Okandewatta belonging to ditto, the Pelawattedola, Amuokanda claimed by Korale Vidanage Don Andris and others, the Pelawattedola, the Annasigalawiladola, Millagahadeniya belonging to Crown, Galleideniya belonging to Gannewage Sinno and others, Godakumbura belonging to ditto, Mahawiladeniya sold by Crown to G. B. Le Mesurier (T. P. 158,934), Mahawiladeniya belonging to Crown, Gepalegahaokanda belonging to Gannewage Siman and others, Pahala-kapatenuma belonging to ditto, the Pelawattedola, Jambugahawala, and Gedarawatta belonging to J. J. Abeyawardana and others, Kahatagaladeniya claimed by Gannewage Siyadoris and others, Kahatagaladeniyakumbura sold by Crown to ditto (T. P. 177,586), Gannewagoda belonging to Gannewage Siyadoris and others, the footpath, Gannewagoda belonging to Gannewage Siyadoris and others, the footpath, Achariwala claimed by Welege Endoris and others, Pallewattchena claimed by Pakir Tambi Mahammadu Ussan, Pallewattedeniya belonging to Crown, the Pallewattedeniyadola, the Nilwala-ganga ; on the east by the village limit of Uwaragala, Pallewattkanda belonging to Crown, Borapanwiladeniya belonging to Koggala Uluge Odris Appu and others (T. P. 163,358), Medaeledeniya belonging to Lokuge Isan and others, Kitulhenadeniya belonging to Koggala Uluge Odris and others (T. P. 163,369, 163,371, and 163,372), the Pelawattedola, Muttettuweledeniya belonging to Crown ; on the south by the village limit of Welive ; on the west by the village limit of Welive.

විෂිෂ්ට 1901 ක්වු මැයි මස 3 වෙනි දින පවත් කුන්මාසයක් ඇතුලතදී මෙහි පහත දක්වන ඉඩම්වලට නොහොත් ඉන් එකකට නොහොත් වැඩිගණනකට ගම් දැනට වැසිකමක් නිමවන ගම් දෙසක් ඇත්නම් ඒ අත විසින් වසි 1897ක් නොමැර 1ක් ආඥපණයන් 28 වෙනි වගන්තියේ ප්‍රකාරයට පත්කරනු ලැබූ විශේෂ මන්ත්‍රීවරයානන්තාන්තේගේ මාතර කන්තෝරුවේදී උත්තාන්තේගේ ඉදිරිපිටට ඇති පෙට්ටිට එක් ඉඩම්වලට නොහොත් ඊට ඇති ගම් කොටසකට කිසි දැනට වැසිකමක් පෙත්වා සිටින්නට නොගෙදුනොත්, එක් විශේෂ මන්ත්‍රීවරයානන්තාන්තේගේ වසි 1897ක් නොමැර 1ක් ආඥපණයන් 28 වෙනි ලැබී තිබෙන බලයේ ප්‍රකාරයට, දැනට වැසිකම නොකියාදු එක් ඉඩම් එක්කෝ එක් දැනට වැසිකම නොගෙදුන සෑම ඉඩම් ග්‍රහණයක ඉඩම් හැරිනට උත්තාන්තේගේ අත්සන ඇති ලියවිල්ලකින් උත්තාන්තේ විසින් ප්‍රකාශ කරණ බව මෙහි දැනගත යුතුයි.

ජේ. පී. ලුවිස්,  
විශේෂ මන්ත්‍රීවරයානන්තාන්තේගේ.



0  $\frac{14}{24, 32}$  ம் 0  $\frac{14}{17, 23}$  ம் அளவுக்கடதாசிகளின் எல்லை, வடக்கு-வெளிவேஉடைய எல்லை, (ஜாசின் ஆர்ச்சிகே பபுன்காமிஉடைய ஓகன்தேவத்த), ஜாசின் ஆர்ச்சிகே தொன் சியதோரிசுடைய கட்டுதெனிய, அடிபாதை மொறவக்கவிகாரேஉடைய உடுமுள்ள, ஜயவர்தன திஸானுயக்கே பபா அப்புஉடைய மிள்ளகாவத்த, மேற்சொல்லியவனுடைய மிள்ளகாதெனிய, வெலேகே சின்சேயும் சிலபேர்களுக்குமுடைய மீகாகொடெள்ளேவத்த, திகளேதொல, வெலேகே சின்சேயும் சிலபேர்களுக்குமுடைய திக்ஓவிட்ட, மேற்சொல்லியவர்களுடைய திக்ஓவிட்டவத்த, கமாச்சிகே அந்திரிசும சிலபேர்களுக்குமுடைய எகொடவத்தேகும்புர, டி. எப். அபேவிக்கறமக்கு அரசாட்சியாரால் விற்கப்பட்டிருக்கும் மடித்தகாவத்த (T. P. 155,747), அக்குறகே பபுனவும் சிலபேர்களுக்குமுடைய சியம்பளாகாவத்தயாய, விஜயதீர ஜயவர்தன கோறளே விதானகே தொன் அந்திரிஸ் அப்புகாமியும் சிலபேர்களுக்குமுடைய கப்பாதெனுமேகுப்புர, மேற்சொல்லியவர்களுடைய ஓகன்தேவத்த, பெலவத்தேதொல, கோறளே விதானகே தொன் அந்திரிசும் சிலபேர்களுடைய உரித்துபேசும் அமுஓகன் த, பெலவத்தேதொல, அன்னாசிகலவிலதொல, அரசாட்சிக்குள்ள மிள்ளகாதெனிய, கன்யேவாகே சின்னோவும் சிலபேர்களுக்கமுடைய காலலெயிதெனிய, மேற்சொல்லியவர்களுடைய கொடகும்புர, சி. பி. லமர்குரியர்க்கு அரசாட்சியாரால் விற்கப்பட்டிருக்கும் மகவிலதெனிய (T. P. 158,934), அரசாட்சிகுள்ள மகவிலதெனிய, கன்யேவாகே சிமனுடைய சிலபேர்களுக்குமுடைய கெபளிகாஓகந்த, மேற்சொல்லியவர்களுடைய பாலகப்பாதெனும, பெலவத்தேதொல, ஜே. ஜே. அபெயவாதனும சிலபேர்களுக்குமுடைய ஜம்புகாவிலும் கெதறவத்தம கன்யேவாகே சியதோரிசும சிலபேர்களுடைய உரித்துபேசும் காட்டகலதெனிய, மேற்சொல்லியவர்களுக்கு அரசாட்சியாரால் விற்கப்பட்டிருக்கும் காட்டகலதெனியேகும்புர (T. P. 177,586) கன்யேவாகே சியதோரிசும சிலபேர்களுக்குமுடைய கன்யேவாகொட, அடிபாதை, கன்யேவாகே சியதோரிசும சிலபேர்களுக்குமுடைய கன்யேவாகொட, அடிபாதை, வெலேகே என்தோரிசும சிலபேர்களுடைய உரித்துபேசும் ஆசாரிவில, பக்கிர்தம்பி மகம்மது உசன் உரித்துபேசும் பள்ளேவத்தேகென, அரசாட்சிக்குள்ள பள்ளேவத்தேதெனிய, பள்ளேவத்தேதெனியேதொல, நிலவலாகங்க; கிழக்கு-உவரகலுடைய எல்லை, அரசாட்சிக்குள்ள பள்ளேவத்தேகன் த, கொகாலஉலுகே ஓகிரிஸ் அப்புவும் சிலபேர்களுக்குமுடைய வொறுபன்விலதெனிய (T. P. 163,358) லொக்குகே ஈஸனும சிலபேர்களுக்குமுடைய மெதளலேதெனிய, கொகலஉலுகே ஓகிரிசும சிலபேர்களுக்குமுடைய கிதல்கெனேதெனிய (T. P. 163,369, 163,371, 163,372), பெலவத்தேதொல, அரசாட்சிக்குள்ள முத்தெட்டுவெலேதெனிய; தெற்கு-வெளிவேஉடைய எல்லை; மேற்கு-வெளிவேஉடைய எல்லை,



Scale of 32 Chains to an Inch.  
 Situation : Morowaka village in Palle pattu of Morawak korale.

Lot.	Name of Land.	Extent.	
		A.	R. P.
19 ...	Bammagawadeniya	0	3 34
45 ...	Lindamulla	2	1 10
54 ...	Amuokandadeniya	3	0 29
55 ...	Annasigaladeniya	2	0 10
56 ...	Mahalgahadeniya	1	0 26
57 ...	Gallamedadeniya	1	0 23
63 ...	Indikadullahena	4	1 17
64 ...	Okandahena, Haldolahena, Wickrangandahena, Pallewattedehena, Bammagawahena, &c.	757	0 33
Sheets O $\frac{14}{24, 32}$ and O $\frac{14}{17, 25}$		772	1 22

Surveyor-General's Office,  
 Colombo, November 23, 1901.

S. J. C. MORE,  
 for Surveyor-General.

Description of Boundaries of the Block comprising Lots Nos. 19, 45, 52, 54, 55, 56, 57, 63, and 64.

No.	Name of Land.	No.	Name of Land.
1 ...	—	23 ...	Pelawattedola
2 ...	Kattudeniya	24 ...	—
3 ...	Footpath	25 ...	Gederawatta
4 ...	—	26 ...	—
5 ...	Millagahawatta	27 ...	Kahatagahadeniyakumbura
6 ...	Migahagodawalawatta	28 ...	—
7 ...	Digana-dola	29 ...	Agariwiladeniya
8 ...	Dickowita	30 ...	Pelawattedehena
9 ...	Dickowitawatta	31 ...	Pelawattedeniya
10 ...	Egodawattekumbura	32 ...	Stream
11 ...	Madittagahawatta	33 ...	Nilwala-ganga
12 ...	—	34 ...	Pallewattedekanda
13 ...	Kapatanamakumbura	35 ...	—
14 ...	Okandawatta	36 ...	—
15 ...	Pelawattedola	37 ...	Borapanwiladeniya
16 ...	—	38 ...	Madaelledeniya
17 ...	—	39 ...	Kitulhenedeniya
18 ...	Annasigalawattadola	40 ...	Do.
19 ...	Mahawilladeniya	41 ...	Do.
20 ...	Mahawiladeniya	42 ...	—
21 ...	Gepaligaokanda	43 ...	Muttattuweladeniya
22 ...	—	44 ...	—

II.

Lot.	Name of Land.	Extent.	
		A.	R. P.
80 ...	Nayamullehena	5	2 30
81 ...	Kadittamullehena	8	2 2
		14	0 32

on sheets O  $\frac{14}{24, 32}$  and O  $\frac{14}{8, 16}$ , and bounded as follows : on the north by Kosgulanehena belonging to Crown ; on the east by the Kosgulanehene-dola, Muttalokandekumbura belonging to Jasinliyanagamage Dandris and others, Radawewa belonging to Crown ; on the south by Radagederawatta belonging to Ratnapulliradage Andrise and others ; on the west by the high road from Morowaka to Deniyaya, Kadttamullakumbura belonging to Morowaka Vihare, Kadittamullekumbura-dola, Kosgulanehena belonging to Crown.

II.

O  $\frac{14}{24, 32}$  සහ O  $\frac{14}{8, 16}$  සිහිසම්පත්වලට අඩංගු :-

බිම්කරවස.	ඉඩමේ නම.	බිම්කරම.
		අ. රු. ප.
80 ...	කසාමුල්ලේසේනද	5 2 30
81 ...	කඩිත්තමුල්ලේසේනද	8 2 2
		14 0 32

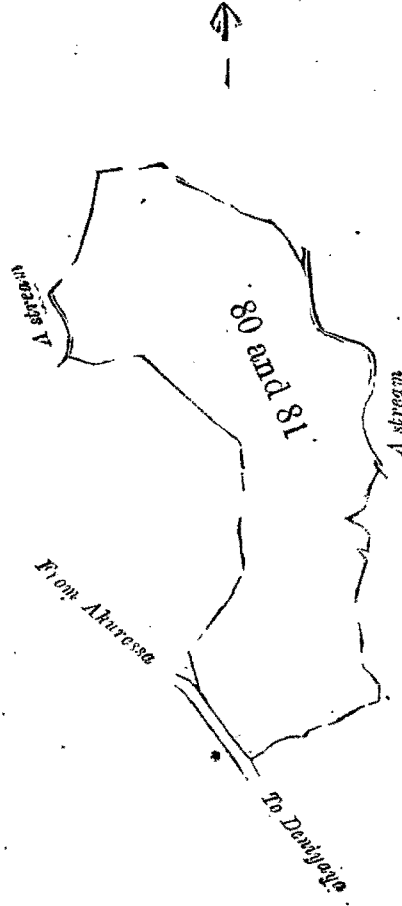
මෙම මාසිම්—ලකුරට රජසත්තක කොස්ගලයේ සේනද ; නැගෙනහිරට කොස්ගලයේසේනේ දෙලද, ජාසින් ලියනමගේ දෙකදිවිසේන සහ කවත් අඟවළුවට අයිති මුත්තසේනකන්දේ කුඹුරද, රජසත්තක රදවැවද ; දකුණට රත්න පුල්ලිරදයේ අන්දිවිසේන සහ කවත් අඟවළුවට අයිති රදගෙදර වත්තද ; බස්නාහිරට මොරවක සිට දෙහියාගට ගත මහ පාරද, මොරවක විහාරේට අයිති කඩිත්තමුල්ලේ කුඹුරද, කඩිත්තමුල්ලේකුඹුරේ දෙලද, රජසත්තක කොස්ගලයේ සේනද.

## II.

O  $\frac{14}{24, 32}$  ம் O,  $\frac{14}{8, 16}$  ம் அளவுக் கட காசுகளில் :—

தண்டு.	காணியினது பெயர்.	விசாலம்.
		ஏ. ரூ. ப.
80 ...	நயாமுள்ளேகேன ...	... 5 2 30
81 ...	கடித்தமுள்ளேகேன ...	... 8 2 2
		<hr/>
		14 0 32

எல்லை, வடக்கு-அரசாட்சிக்குள்ள கொஸ்குலனேகேன ; கிழக்கு-கொஸ்குலனேகேனே தொல, ஜாசின் வரியனகமகே தன்திரிகம சிலபேர்களுக்குமுடைய முத்தயலுகள் தேரும்புர, அரசாட்சிக்குள்ள மதாவெவ ; தெற்கு-மதன்புள்ளிறதாகே அந்திரிசாவும் சிலபேர்களுக்குமுடைய மதா கெதறவத்த ; மேற்கு-மொறவக்கிலிருந்து தென்யாயகூ பேரகும் றோட்டு, மொறவக்க விகாரே உடைய கடித்தமுள்ளேகும்புர, கடித்தமுள்ளேகும்புரேதொல, அரசாட்சிக்குள்ள கொஸ்குலனேகேன.



Scale of 8 Chains to an Inch.

Situation : Morowaka village in Palle pattu of Morowak korale.

Lot.	Name of Land.	Extent.
		A. R. P.
80 ...	Nayamullahena ...	... 5 2 30
81 ...	Kadithamullahena ...	... 8 2 2
		<hr/>
	Sheets O $\frac{14}{24, 32}$ and O $\frac{14}{8, 16}$	14 0 32

Surveyor-General's Office,  
Colombo, November 23, 1900.

S. J. C. MORE,  
for Surveyor-General.

III.

Lot	Name of Land.	Extent.
6 ...	Wewalangaokanda ...	A. R. P. 2 3 30

on sheet O  $\frac{14}{24, 32}$ , and bounded as follows : on the north by the Radawewa ; on the east by Ihawalawadeniya belonging to Crown ; on the south by Pahalawewadeniya belonging to Crown ; on the west by the footpath.

III.

O  $\frac{14}{24, 32}$  கிழக்குப் பகுதி :-

நிலையிடம்.	ஓய்வூதி நிலம்.	நிலைக்காலம்.
6 ...	விலக்குவாரி ...	ஏ. ரூ. ப. 2 3 30

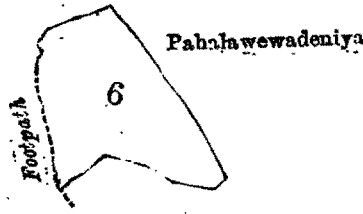
தென் மூலம் - குறுகு-மதாவெவ ; கிழக்கு - அரசாட்சிக்குள்ளே இல்லவேவேதெனிய ; தெற்கு - அரசாட்சிக்குள்ளே பல்லவேவேதெனிய ; மேற்கு - அடிபாதை.

III.

O  $\frac{14}{24, 32}$  ம் அளவுக் கடநாசியில் :-

அண்டு.	காணியினது பெயர்.	விசாலம்.
6 ...	வெவலங்குத்த ...	ஏ. அ. பெ. 2 3 30

எல்லை, வடக்கு-மதாவெவ ; கிழக்கு-அரசாட்சிக்குள்ளே இல்லவேவேதெனிய ; தெற்கு-அரசாட்சிக்குள்ளே பல்லவேவேதெனிய ; மேற்கு-அடிபாதை.



Scale of 8 Chains to an Inch.

Lot 6 called Wewalankaokanda, in extent 2A. 3R. 30P., situated in Morowaka village in Palle pattu of Morowak korale.

Surveyor-General's Office,  
Colombo, November 19, 1900.

Sheet  $\frac{14}{24, 32}$

S. J. C. MORE  
for Surveyor-General.