

SUPPLEMENT

TO

The Ceylon Government Gazette,

PART III.

FRIDAY, JUNE 7, 1901.

NOTICES UNDER THE WASTE LANDS ORDINANCES.

[Notice under "The Waste Land Ordinances, 1897, 1899 and 1900."]

TAKE notice, that unless within three months from the 7th day of June, 1901, the persons, if any, who claim any interest in the lands hereinafter mentioned or in any one or more of such lands, appear before the Special Officer appointed under section 28 of Ordinance No. 1 of 1897 at his office at Matara and make claim to the said lands or any of them or to some interest therein :

Such Special Officer, in pursuance of the powers vested in him by Ordinance No. 1 of 1897, will declare by writing under his hand that the said lands or such of them, as to which no claim has been made, are the property of the Crown.

Description of Lands referred to.

W. E. DAVIDSON,
Special Officer.

The following lots, situated in the village of Kaduruwana in the Morowak korale of the Matara District, in the Southern Province, as described in the annexed certified tracings :—

**I.
Preliminary plan 8.**

Lot.	Name of Land.	Extent.
1	Kirimetiwalahena and Jambatehena	A. R. P. 22 0 30
on sheets O $\frac{14}{55, 63}$ and O $\frac{14}{54, 62}$, and bounded as follows : on the north by the road from Akuressa to Deniyaya ; on the east by the village limit of Pitabaddara, Udawatta belonging to Vitanage Don Juwanis ; on the south by Mahaudumullekumbura belonging to Gamage Dingi Appu and others ; on the west by Kowilagodahena <i>alias</i> Owitagodahena sold by Crown to D. P. Wirasuriya (T. P. 155,797), Mahaudumullekumbura belonging to Gamage Dingi Appu and others.		

විෂි 1901 ක්වු ජුනි මස 7 වෙනි දින පටන් තුන්මාසකක් ඇතුලතදී මෙහි පහත දක්වන ඉඩම්වලට නොහොත් ඉන් එකකට නොහොත් වැඩිගණනකට යම් අයිතිවාසිකමක් තිබෙන යම් අයෙක් ඇත්නම් ඒ අත එසින් වම් 1897වන නොමැර 1වන ආඥාවෙන් 28 වෙනි වගන්තියේ ප්‍රකාරයට පත්කරණු ලැබූ විලෙස මන්ත්‍රීවරයානන්තාන්තේ මාතර කන්තෝරුවෙදී උන්තාන්තේගේ ඉදිරිපිටට ඇවිත් පෙනීසිට එකී ඉඩම්වලට නොහොත් ඊට ඇති යම් කොටසකට කිසි අයිතිවාසිකමක් පෙන්වා සිටින්නට නොයෙදුනොත්, එකී විලෙස මන්ත්‍රීවරයානන්තාන්තේ වම් 1897වන නොමැර 1වන ආඥාවෙන් ලැබී තිබෙන බලයේ ප්‍රකාරයට, අයිතිවාසිකම් නොකියාපු එකී ඉඩම් එක්කෝ එසින් අයිතිවාසිකමක් ගෙණ හැරදක්වන්නට නොයෙදුන සෑම ඉඩම් රජසන්තක ඉඩම් හැටියට උන්තාන්තේගේ අත්පත ඇති ලිහිල්ලකින් උන්තාන්තේ විසින් ප්‍රකාශකරණ බව මෙසින් දන්වන සුඛයි.

ඉඩම්වල නොරතුරු. බඩවැව්. ඊ. බේරිච්චන්,
විලෙස මන්ත්‍රීවරයානන්තාන්තේ.

දකුණු පලාතට අයිති මාතර දිස්ත්‍රික්කේ මොරවක්කෝරලේ කපුරුවාන යන ගම පිහිටා තිබෙන මීට අමුණාපු සහ තික සිතිගම්වල පෙනීපන මෙහි පහත දක්වන බිම්කව්වි, එනම් :—

I.

O $\frac{14}{55, 63}$ සහ O $\frac{14}{54, 62}$ සිතිගම්පත්‍රවලට අඩඉවූ :—	සිතිගම 8.	මීතරම.
	ඉඩමේ නම.	අ. රු. ප.
බිම්කව්වි.	කිරිමැව්වලගේන සහ ජම්බේගේන	22 0 30
1	...	

මීට මාසිමී—උතුරට අකුරුස්සේ සිට දෙහියාකට යන පාරද ; නැගෙනහිරට පිටබද්දර ගම්ඉමද, විතානගේ දොන් පුවානිස්ට අයිති ඉඩමක්කද ; දකුණට ගමගේ බිත්තිඅප්පුව සහ තවත් අතවර්ථයට අයිති මහලටමුල්ලේ කුඹුරද ; බස්නා ඉරට අණවුව පසින් සී. පී. විරසුරියට විකුණාපු කෝව්ලගොඩ ගේන නොහොත් මිට්ටිගොඩ ගේනද (T. P. 155,797), ගම ගේ බිත්තිඅප්පුව සහ තවත් අතවර්ථයට අයිති මහලටමුල්ලේ කුඹුරද.

இவ்வறிவித்தலின் தேதியாகிய 1901 ம் ஆண்டு-தது ஆனிமீ 7 க் தேதியிலிருந்து முன்று மாதத்திற்குள்ளாக இதன் கீழ் விவரித்திருக்கும் காணிக்களை யல்லது அக்காணிகளின் லெவற்றையும்குறித்தது உரித்துப்பேசுவோர்கள் யாருமிருந்தால், அவர்கள் 1897 டி ஆண்டு-தது முதலாம் கொம்பர் சட்டத்தின் 28 ம பிரிவின்படி ஏற்படுத்திய குறிப்பான உத்தியோகஸ்தர் முன்பாக மாத்துறை அவரது கந்தோரில் தெரிபட்டு மேற்படி காணிக்களை அல்லது அவற்றின் லெவற்றையும்குறித்தது யாதும் உரிமை அல்லது உடந்தை காண்பியாதிருந்தால், மேற்சொல்லிய குறித்த உத்தியோகஸ்தராக தம்மில் 1897 ம் ஆண்டு-தது முதலாம் இலக்கச்சட்டத்தினால் தனக்குக் கொடுத்திருக்கும் தத்து

வத்தைகொண்டு தன் கையொப்பமிட்டு எழுத்துமூலமாய் சொல்லப்பட்ட காணிகளை அல்லது அவைகளின் உரித்தைப் பேசப்பட்டவர்கள் வெளிப்படாவிடில் முடிக்குரிய ஆதனமென்று வெளியாக்கப்படுத்துவார்.

டவ்ளியு. இ. டேவிட்ஸன்,
குறிப்பான உத்தியோகஸ்தர்.

சொல்லப்பட்ட காணிகளின் விவரம்.

தென் மாகாணத்தின் மாத்துறை டிஸ்திரிக்டில் மொறவக்கோறையைச்சேர்ந்த கதுறுவா என னும் கிராமத்திலுள்ள இதன் கீழ் சொல்லப்படும் துண்டுகள் அதாவது, இத்தோடனைத் து குறிக்கப்பட்டு உறுதிப்படுத்திய டாப்புகளில் விவரிக்கப்பட்டிருக்கின்றது :—

I.

0 $\frac{14}{55, 63}$ ம் 0 $\frac{14}{54, 62}$ ம் அளவுக்கடதாசிகளில் :

8 ம் பிரதமபடத்தில்.

துண்டு.

காணியினது பெயர்.

விசாலம்.

ஏ. ரூ. பெ.

1

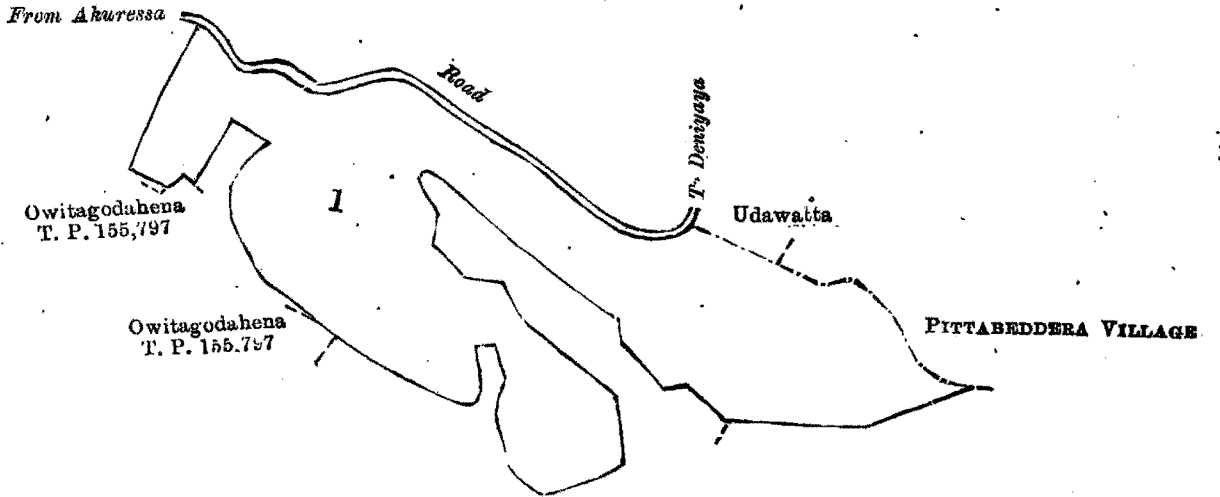
...

கிரிமெட்டிவலகேன, ஜம்பட்டேகேன

...

22 0 30

எல்லை, வடக்கு-அக்குரெஸ்லிவிருந்து தெனியாயக்கு போகும் ரோட்டு ; கிழக்கு-பிட்ட வத்தறுடைய எல்லை, விதானகே தொன் ஜ-வானிகடைய வத்த ; தெற்கு-கமகே டிங்கி அப்புவும் சிலபேர்களுக்குமுடைய மாஉடுமுள்ளேகும்புர ; மேற்கு-டி. பீ. வீற்குரியக்கு அரசாட்சியாரால் வீற்கப்பட்டிருக்கும் கோவிலகொடகேன அல்லது ஒவிட்டகொடகேன (T. P. 155,797), கமகே டிங்கி அப்புவும் சிலபேர்களுக்குமுடைய மாஉடுமுள்ளேகும்புர.



Scale of 8 Chains to an Inch

Situation : Kaduruwana village in Palle pattu of Morowak korale.

Preliminary plan 8.

Lot.	Name of Land.	Extent. A. R. P.
1	Kirimetiwalahena and Jampattahena	22 0 30

Surveyor-General's Office,
Colombo, November 8, 1900.

Sheets 0 $\frac{14}{55, 63}$ and 0 $\frac{14}{54, 62}$

S. J. C. MORE,
for Surveyor-General.

II.

Preliminary plan 8.

Lot.	Name of Land.	Extent. A. R. P.
65	Watadeniyahena	3 2 20
65b	Do.	1 1 0
66a	Heenpanwiladeniya	1 3 0
		<u>6 2 20</u>

III.

Preliminary plan 8.

Lot.	Name of Land.	Extent. A. R. P.
64	Medillehena	1 1 14

on sheet O $\frac{14}{54,62}$, and bounded as follows: on the north by Kowilagodaokanda claimed by Wattuhami Kakanama; on the east by the road from Akuressa to Deniyaya; on the south by the road from Akuressa to Deniyaya, Bemmagawahena belonging to Crown; on the west by Medilledeniya belonging to Crown, Kowilagodaokanda sold by Crown to J. Wattuhami (T. P. 174,223)

O $\frac{14}{54,62}$ சிவிலிபுத்தலம் அடங்கியது:—

சிவிலிபு 8.

சிவிலிபு.	அடங்கியது.	நிலைமீட்டர் அ. ர. ப.
64	மேட்டிலேனா	1 1 14

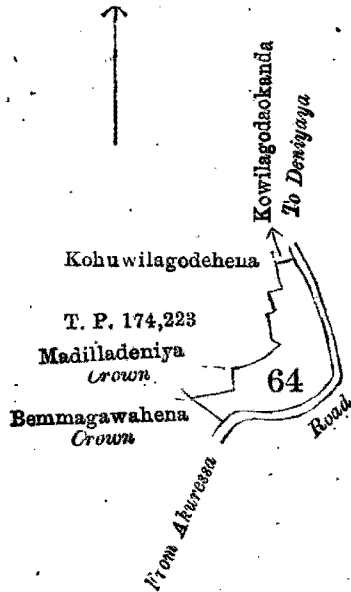
இவ்வாறு—தெற்கு-வந்துகாமி கன்னகாலை வீசின் அந்நிலைமீட்டர் கிடைக்கக்கூடிய நிலைமீட்டர்; கிழக்கு-அக்குரெஸ்விலிருந்து தெனியாய்க்குபோகும் ரோட்டு; தெற்கு-அக்குரெஸ்விலிருந்து தெனியாய்க்குபோகும் ரோட்டு, அரசாட்சிக்குள்ள வெம்மகாவாகேன; மேற்கு-அரசாட்சிக்குள்ள மேட்டிலேனா, ஜே. வத்துகாமிக்கு அரசாட்சியாரால் விற்கப்பட்டிருக்கும் கொவிலகொடகேன (T. P. 174,223).

O $\frac{14}{54,64}$ ம் அளவுக்கடதாசியில்:—

8 ம் பிரதமபடத்தில்.

தண்டு.	காணியினது பெயர்.	விசாலம். அ. ர. ப.
64	மேட்டிலேனா	1 1 14

எல்லை, வடக்கு-வத்துகாமி கன்னகாலை உரித்துபேசும் கொவிலகொடகேன; கிழக்கு-அக்குரெஸ்விலிருந்து தெனியாய்க்குபோகும் ரோட்டு; தெற்கு-அக்குரெஸ்விலிருந்து தெனியாய்க்குபோகும் ரோட்டு, அரசாட்சிக்குள்ள வெம்மகாவாகேன; மேற்கு-அரசாட்சிக்குள்ள மேட்டிலேனா, ஜே. வத்துகாமிக்கு அரசாட்சியாரால் விற்கப்பட்டிருக்கும் கொவிலகொடகேன (T. P. 174,223).



Scale of 8 Chains to an Inch.

Situation: Kaduruwana village in Palle pattu of Morowak korale.

Preliminary plan 8.

Lot.	Name of Land.	Extent. A. R. P.
64	Madilahena	1 1 14

Surveyor-General's Office,
Colombo, November 8, 1900.

Sheet O $\frac{14}{54,62}$

S. J. C. MORE,
for Surveyor-General.

IV.

Preliminary plan 8.

Lot	Name of Land	Extent. A. R. P.
65a	Watadeniyahena	0 3 27

on sheet O $\frac{14}{54,62}$, and bounded as follows: on the north by Wattedehena sold by Crown to J. Wattuhami (T. P. 174,221); on the east by Wattedehena sold by Crown to ditto (T. P. 174,221); on the south by Watadeniyaya claimed by J. Wattuhami; on the west by Wattedehena sold by Crown to J. Wattuhami (T. P. 174,221).

0 $\frac{14}{54, 62}$ சிகிச்சைபுறங்கொடுப்பு :-

சிகிச்சை 8.

நிலைப்பெயர்.

ஒடுக்கி கதி.

நிலைப்பெயர்.

அ ரு. ப.

65a

...

வட்டத்தெனியேகேன

...

0 3 27

இவ்வாறு—ஒருபுறம் கன்னிப்பெயர் சே. வந்துகாமிக்கு விடுகாப்பு வண்ணக்கோடு (T. P. 174,221); கருவையொருபுறம் கன்னிப்பெயர் சே. வந்துகாமி விடுகாப்பு வண்ணக்கோடு (T. P. 174,221); கருவையொருபுறம் கன்னிப்பெயர் சே. வந்துகாமி விடுகாப்பு வண்ணக்கோடு (T. P. 174,221); கருவையொருபுறம் கன்னிப்பெயர் சே. வந்துகாமி விடுகாப்பு வண்ணக்கோடு (T. P. 174,221).

0 $\frac{14}{54, 62}$ ம் அளவுக்கடதாசியில் :-

8 ம் பிரதமபடத்தில்.

தண்டு.

காணியினது பெயர்.

விசாலம்.

அ ரு. ப.

65a

...

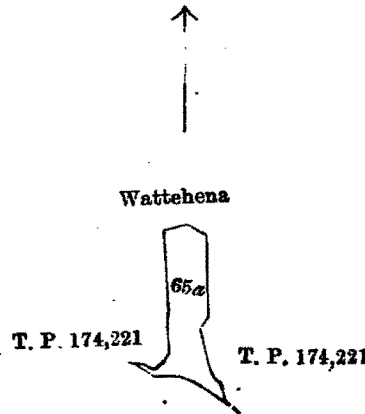
வட்டத்தெனியேகேன

...

...

0 3 27

எல்லா, வட்டக்கு-ஜே. வத்துகாமிக்கு அரசாட்சியாரால் விற்கப்பட்டிருக்கும் வத்தேகேன (T. P. 174,221); கிழக்கு-மேற்சொல்லியவனுக்கு அரசாட்சியாரால் விற்கப்பட்டிருக்கும் வத்தேகேன (T. P. 174,221); தெற்கு-ஜே. வத்துகாமி உரித்துவேசம் வட்டத்தெனியாய் : மேற்கு-ஜே. வத்துகாமிக்கு அரசாட்சியாரால் விற்கப்பட்டிருக்கும் வத்தேகேன (T. P. 174,221).



Scale of 8 Chains to an Inch.

Situation : Kaduruwana village in Palle pattu of Morowak korale.

Preliminary plan 8.

Lot.	Name of Land.	Extent.
65a ...	Wadeniyahena, &c. ...	0 3 27

Surveyor-General's Office,
Colombo, November 8, 1900.

Sheet 0 $\frac{14}{54, 62}$

S. J. C. MORE,
for Surveyor-General.