

SUPPLEMENT

TO

The Ceylon Government Gazette,

PART III.

FRIDAY, JUNE 14, 1901.

NOTICES UNDER THE WASTE LANDS ORDINANCES.

[Notice under "The Waste Land Ordinances, 1897, 1899 and 1900."]

TAKE notice, that unless within three months from the 7th day of June, 1901, the persons, if any, who claim any interest in the lands hereinafter mentioned or in any one or more of such lands, appear before the Special Officer appointed under section 28 of Ordinance No. 1 of 1897 at his office at Matara and make claim to the said lands or any of them or to some interest therein :

Such Special Officer, in pursuance of the powers vested in him by Ordinance No. 1 of 1897, will declare by writing under his hand that the said lands or such of them, as to which no claim has been made, are the property of the Crown.

Description of Lands referred to

W. E. DAVIDSON,  
Special Officer.

The following lots, situated in the village of Kaduruwana in the Morowak ktrale of the Matara District, in the Southern Province, as described in the annexed certified tracings :—

I.

Preliminary plan 8.

Lot.	Name of Land.	Extent.	
		A.	R. P.
1	Kirimetiwalahena and Jambatehena	22	0 30

on sheets O  $\frac{14}{55, 63}$  and O  $\frac{14}{54, 62}$ , and bounded as follows : on the north by the road from Akuressa to Deniyaya ; on the east by the village limit of Pitabaddara, Udawatta belonging to Vitanage Don Juwanis ; on the south by Mahaudumullekumbura belonging to Gamage Dingi Appu and others ; on the west by Kowilagodahena *alias* Owitagodahena sold by Crown to D. P. Wirasuriya (T. P. 155,797), Mahaudumullekumbura belonging to Gamage Dingi Appu and others.

විෂි 1901 ක්වු ජුනි මස 7 වෙනි දින පටන් කුන්මාසයක් ඇතුලතදී මෙහි පහත දක්වන ඉඩම්වලට නොහොත් ඉන් එක කට නොහොත් වැඩිගණනකට ගම් අයිතිවාසිකමක් තිබෙන ගම් අයෙක් ඇත්නම් ඒ අය විසින් වර්ෂ 1897ගේ නොමිල 1නේ ආඥාපණයේ 28 වෙනි වගන්තියේ ප්‍රකාරයට පත්කරගනු ලැබූ විලය මන්ත්‍රීවරයානන්තාන්සේගේ මාගර කන්තෝරුවේදී උන්තාන්සේගේ ඉදිරිපිටට ඇවිත් පෙනීසිට එහි ඉඩම්වලට නොහොත් ඊට ඇති ගම් කොටසකට කිසි අයිතිවාසිකමක් පෙන්වා සිටින්නට නොහොත්, එහි විලය මන්ත්‍රීවරයානන්තාන්සේට වර්ෂ 1897ගේ නොමිල 1නේ ආඥාපණයෙන් ලැබී තිබෙන බලයේ ප්‍රකාරයට, අයිතිවාසිකම් නොකියාපු එහි ඉඩම් එක්කෝ එහි අයිතිවාසිකමක් ගෙණ කැරදක්වන්නට නොහොදුන සෑම ඉඩම් රජසත්තක ඉඩම් කැටියට උන්තාන්සේගේ අත්සන ඇති ලියවිල්ලකින් උන්තාන්සේ විසින් ප්‍රකාශකරණ බව මෙහිින් දැනගත යුතුයි.

ඉඩම්වල තොරතුරු. විබිලි. ඊ. ඩේවිසන්,  
විලය මන්ත්‍රීවරයානන්තාන්සේගේ.

දකුණු පලාතට අයිති මාගර දිස්ත්‍රික්කේ මොරවත්තෝරලේ කදුරුවාන ගන ගම පිහිටා තිබෙන මීට අඩුතාපු සහ තික සිතිගම්වල පෙනීගත මෙහි පහත දක්වන බිම්කවිටි, එනම් :—

I.		ඉඩමේ නම.	ඉඩමේ වර්ග.
විම්කවිටිය.	සිතිගම් පවුලට අඩවනු :-		
1	O $\frac{14}{55, 63}$ සහ O $\frac{14}{54, 62}$	කිරිමිවලයේන සහ ජම්බටේගේන	22 0 30

මීට මාසිම්—උතුරට අකුරුසේ සිට දෙහිගාමට ගත පාරද ; නැගෙනහිරට පිටබද්දර ගම්ඉමද, විතානගේ දොන් ප්‍රවාසිස්ට අයිති උඩවත්තද ; දකුණට ගමගේ හිස්තිඅප්පට සහ තවත් අතව්චන්ට අයිති මහඋඩුමුල්ලේ කුඹුරද ; බස්නා ඉරට අණවුල විසින් සී. පී. විරසුරයට විකුනාපු කෝවිලගොඩ ගේන නොහොත් ඕවිටගොඩ ගේනද (T. P. 155,797), ගම ගේ කිසිඅප්පට සහ තවත් අතව්චන්ට අයිති මහඋඩුමුල්ලේ කුඹුරද.

இவ்வறிவித்தலின் தேதியாகிய 1901 ம் ஆண்டு-த்து ஆனிமீ 7 ன் தேதியிலிருந்து மூன்று மாதத்திற்குள்ளாக இதன் கீழ் விவரித்திருக்கும் காணிகளை யல்லது அக்காணிகளின் லெவற்றையுட்குறித்து உரிததுப்பேசுவோர்கள் யாருமிருந்தால், அவர்கள் 1897 ி ஆண்டு-த்து முதலாம் நொம்பர் சட்டத்தின் 28 ம பிரிவின்படி ஏற்படுத்திய குறிப்பான உத்தியோகஸ்தர் முன்பாக மாத்துறை அவரது கந்தோரில் தெரிபட்டு மேற்படி காணிகளை அல்லது அவற்றி லெதையுட்குறித்து யாதும உரிமை அல்லது உடந்தை காண்பியாதிருந்தால், மேற்சொல்லிய குறித்த உத்தியோகஸ்தராக தம்மில் 1897 ம் ஆண்டு-த்து முதலாம் இலக்கச்சட்டத்தினால் தனக்குக் கொடுத்திருக்கும் தத்து

வத்தைகொண்டு தன் கையொப்பமிட்டு எழுத்துமுலமாய் சொல்லப்பட்ட காணிகளை அலலது அவைகளின் உரித்தைப் பேசப்பட்டவர்கள் வெளிப்படாவிடில் முடிக்குரிய ஆதனமென்று வெளியரங்கப்படுத்துவார்.

டவ்ளியு. இ. டேவிட்ஸன்,  
குறிப்பான உச்சியோகனதர்.

சொல்லப்பட்ட காணிகளின் விவரம்.

தென் மாகாணத்தின் மாத்துறை டிஸ்திரிக்டில் மொறவக்கோறளையைச்சேர்ந்த கதுறுவான என்னும் கிராமத்திலுள்ள இதன் கீழ் சொல்லப்படும் துண்டுகள் அதாவது, இத்தோடனைத்து குறிக்கப்பட்டு உறுதிப்படுத்திய டாப்புக்களில் விவரிக்கப்பட்டிருக்கின்றது :—

## I.

O  $\frac{14}{55, 63}$  ம் O  $\frac{14}{54, 62}$  ம் அளவுக்கடதாசிகளில் :

8 ம் பிரதமபட்டத்தில்.

துண்டு.

காணியினது பெயர்.

விசாலம்.

ஏ. ரூ. பெ.

1

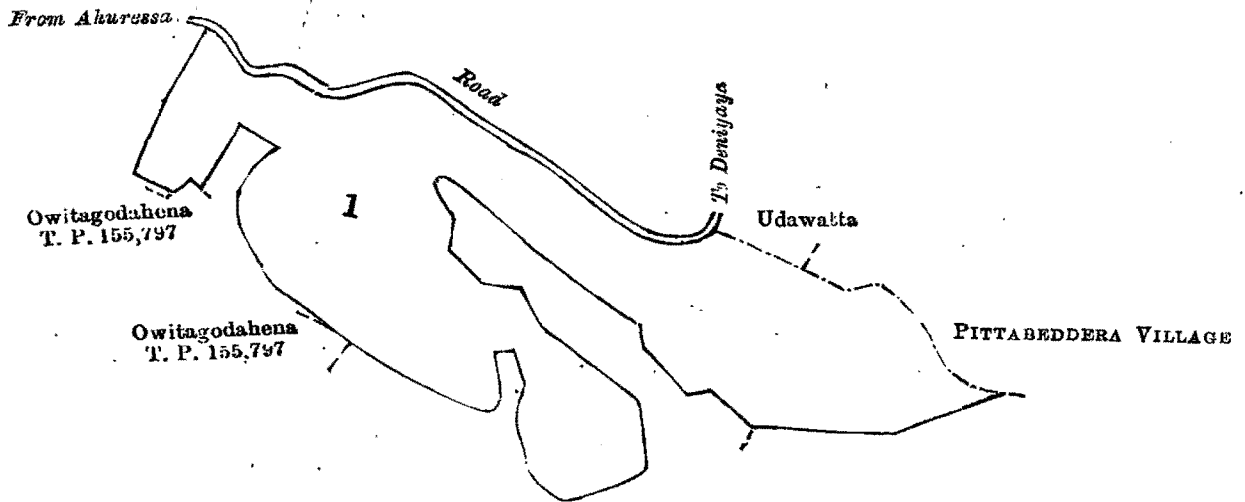
...

கிரிமெட்டிவலகேன, ஜம்பட்டேகேன

...

22 0 30

எல்லை, வடக்கு-அக்குரெஸ்லிவிருந்து தெனியாயக்கு போகும் ரோட்டு ; கிழக்கு-பிட்டவத்தறடைய எல்லை, விதானகே தொன் ஜுவானிகடைய வக்க ; தெற்கு-கமகே டிங்கி அப்புவும் சிலபேர்களுக்குமுடைய மாஉடுமுள்ளேகும்புர ; மேற்கு-டி. பி. வீற்குரியக்கு அரசாட்சியாரால் விற்கப்பட்டிருக்கும் கோவிலகொடகேன அலலது ஒவிட்டகொடகேன (T. P. 155,797), கமகே டிங்கி அப்புவும் சிலபேர்களுக்குமுடைய மாஉடுமுள்ளேகும்புர.



Scale of 8 Chains to an Inch

Situation : Kaduruwana village in Palle pattu of Morowak korale.

Preliminary plan 8.

Lot.	Name of Land.	Extent. A. R. P.
1	Kirimetiwalahena and Jampattahena	22 0 30

Surveyor-General's Office,  
Colombo, November 8, 1900.

Sheets O  $\frac{14}{55, 63}$  and O  $\frac{14}{54, 62}$

S. J. C. MORE,  
for Surveyor-General.

## II.

Preliminary plan 8.

Lot.	Name of Land.	Extent. A. B. P.
65	Watadeniyahena	3 2 20
65b	Do.	1 1 0
66a	Heenpanwiladeniya	1 3 0
		6 2 20

on sheet O <sup>14</sup>/<sub>54,62</sub> and bounded as follows : on the north by Wattedehena sold by Crown to J. Wattuhami (T. P. 174,221); on the east by Wattedehena sold by Crown to J. Wattuhami (T. P. 174,221); on the south by Batagodawatta belonging to Batagodage Punchi Baba and others; on the west by Watadeniya claimed by J. Wattuhami, Buluwankandemukulana belonging to Crown. Watadeniyaya claimed by J. Wattuhami.

O <sup>14</sup>/<sub>54,62</sub> සිතියම්පත්‍රයට අඩංගු වූ :—

සිතියම 8.

බිම්කම්පිටිය.	ඉඩමේ නම.	විමිතරම.
		අ. රු. ප.
65 ...	වටදෙහියේ ගේන	3 2 20
65b ...	එම	1 1 0
66a ...	හීන්පත්විලදෙහි	1 3 0
		6 2 20

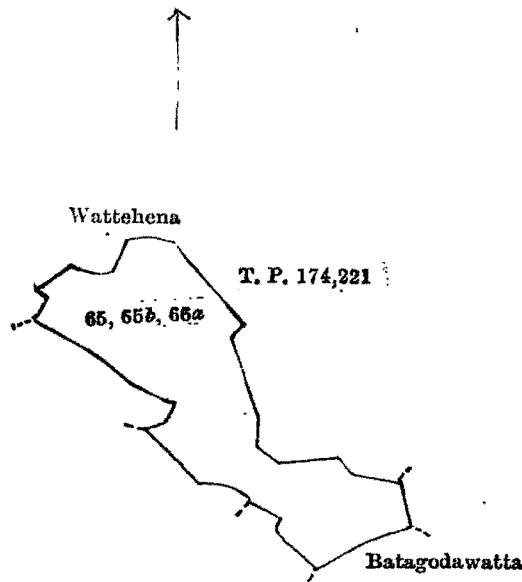
මෙම මාසිම්—ඉහරට ආණ්ඩුව විසින් ජේ. වත්තුහාමිට විකුනු වත්තේගේනද (T. P. 174,221); නැගෙනහිරට ආණ්ඩුව විසින් ජේ. වත්තුහාමිට විකුනු වත්තේගේනද (T. P. 174,221); දකුණට බටහොඩියේ පුළුබඩට සහ තවත් අසමීර්ණව අසිති බටහොඩියේ වත්තද; බස්නරට ජේ. වත්තුහාමි විසින් අසිතිවොසිකම් කිසක වටදෙහියද, රජසත්තක වුළුවත්තත්දේ මුකලානද, ජේ. වත්තුහාමි විසින් අසිතිවොසිකම් කිසක වටදෙහියද.

O <sup>14</sup>/<sub>54,62</sub> ම් අளவுக்கඳපාසියில் :—

8 ම් පිරතමපද්ධතිය.

තැන.	කාරණියනු පෙයාර්.	විසාලය.
		අ. රු. ප.
65 ...	වட்டතෙහියකේන	3 2 20
65 b ...	එම	1 1 0
66 a ...	හීන්පත්විලදෙහිය	1 3 0
		6 2 20

ඒබ්බේ, වැට්ටු-ඳේ. වත්තුහාමිට අරාජාදියාරාල් විර්කප්පද්ධි රුකුම වත්තේකේන (T. P. 174,221); සිමුකු-ඳේ. වත්තුහාමිට අරාජාදියාරාල් විර්කප්පද්ධි රුකුම වත්තේකේන (T. P. 174,221); තෙරු-වැට්ටුකොදකේ පුලුබඩාවට සිලපේරුකුලුමුදාය වැට්ටුකොදවත්ත; මෙරු-ඳේ. වත්තුහාමි උරිත්තුවෙසම වැට්ටුතෙහිය, අරාජාදියාරාල් වුළුවත්තත්දේ මුකලාන, ඳේ. වත්තුහාමි උරිත්තුවෙසම වැට්ටුතෙහිය.



Scale of 8 Chains to an Inch.

Situation : Kaduruwana village in Palle Pattu of Morowak korale.

Preliminary plan 8.

Lot.	Name of Land.	Extent.
		A. R. P.
65 ...	Wadeniyahena, &c.	3 2 20
65b ...	Do.	1 1 0
66a ...	Heenpanwilafeniya	1 3 0
		6 2 20

III.

Preliminary plan 8.

Lot.	Name of Land.	Extent. A. R. P.
64 ...	Medillihena ...	1 1 14

on sheet O  $\frac{14}{54,62}$ , and bounded as follows: on the north by Kowilagodaokanda claimed by Wattuhami Kakanama; on the east by the road from Akuressa to Deniyaya; on the south by the road from Akuressa to Deniyaya, Bemmagawahena belonging to Crown; on the west by Medilledeniya belonging to Crown, Kowilagodahena sold by Crown to J. Wattuhami (T.P. 174,223)

O  $\frac{14}{54,62}$  சிவிலிபத்துக் குடிநாடு :—

சிறிதெ 8.

விலைபரிசீல.

குடிநாடு.

நிலைமரம்

அ ரு. ப.

64 ...

அதிலேயே கையே

...

1 1 14

இவ் வாகீசி—குடிநாடு வண்டுகாமி கன்னகாலை நினைந்து அக்கிரமமாகி கிடைக்கக் கோவிலகொடகளைத் தீர்த்து; கிழக்கு-அக்குரெஸ்லிவிருந்து தெனியாய்க்குபோகும் ரோட்டு; தெற்கு-அக்குரெஸ்லிவிருந்து தெனியாய்க்குபோகும் ரோட்டு, அரசாட்சிக்குள்ள வெம்மகாவாகை; மேற்கு-அரசாட்சிக்குள்ள மெடில்லேதெனிய, ஜே. வத்துகாமிக்கு அரசாட்சியாரால் விற்கப்பட்டிருக்கும் கொவிலகொடகை (T. P. 174,223).

O  $\frac{14}{54,62}$  ம் அளவுக்கடதாசியில் :—

8 ம் பிரதமபடத்தில்.

தண்டு.

காணியினது பெயர்.

விசாலம்.

அ. ரு. ப.

64 ...

மெடில்லேகை

...

...

1 1 14

எல்லை, வடக்கு-வத்துகாமி கன்னகாலை உரித்துபேசும் கோவிலகொடகை; கிழக்கு-அக்குரெஸ்லிவிருந்து தெனியாய்க்குபோகும் ரோட்டு; தெற்கு-அக்குரெஸ்லிவிருந்து தெனியாய்க்குபோகும் ரோட்டு, அரசாட்சிக்குள்ள வெம்மகாவாகை; மேற்கு-அரசாட்சிக்குள்ள மெடில்லேதெனிய, ஜே. வத்துகாமிக்கு அரசாட்சியாரால் விற்கப்பட்டிருக்கும் கொவிலகொடகை (T. P. 174,223).



Scale of 8 Chains to an Inch.

Situation: Kaduruwana village in Palle pattu of Morowak korale.

Preliminary plan 8.

Lot.	Name of Land.	Extent. A. R. P.
64 ...	Madilahena ...	1 1 14

Surveyor-General's Office,  
Colombo, November 8, 1900.

Sheet O  $\frac{14}{54,62}$

S. J. C. MORE,  
for Surveyor-General.

IV.

Preliminary plan 8.

Lot	Name of Land	Extent. A. R. P.
65a ...	Watadeniyahena ...	0 3 27

on sheet O  $\frac{14}{54,62}$ , and bounded as follows: on the north by Wattedehena sold by Crown to J. Wattuhami (T. P. 174,221); on the east by Wattedehena sold by Crown to ditto (T. P. 174,221); on the south by Watadeniyaya claimed by J. Wattuhami; on the west by Wattedehena sold by Crown to J. Wattuhami (T. P. 174,221).

O  $\frac{14}{54, 62}$  கிணிகம்படுயி அவிவழி :—

கிணிகம்படு 8.

விடுகவிடுக.

ஒடுகவிடுக.

விடுகவிடுக.

அ. ர. ப.

65a ...

விடுகவிடுக

...

0 3 27

குடுகவிடுக—குடுகவிடுக விடுகவிடுக, விடுகவிடுக விடுகவிடுக (T. P. 174,221); குடுகவிடுக குடுகவிடுக விடுகவிடுக விடுகவிடுக (T. P. 174,221); குடுகவிடுக விடுகவிடுக விடுகவிடுக (T. P. 174,221); குடுகவிடுக விடுகவிடுக விடுகவிடுக (T. P. 174,221).

O  $\frac{14}{54, 62}$  ம் அளவுக்கடதாசியில் :—

8 ம் பிரதமபடத்தில்.

குடுகவிடுக.

குடுகவிடுக பெயர்.

விசாலம்.

அ. ர. ப.

65a ...

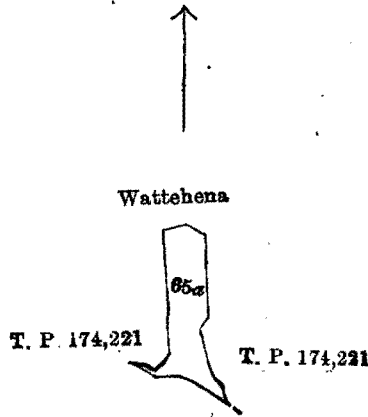
குடுகவிடுக

...

...

0 3 27

குடுகவிடுக, குடுகவிடுக-குடுகவிடுக. குடுகவிடுக குடுகவிடுக குடுகவிடுக குடுகவிடுக குடுகவிடுக (T. P. 174,221); குடுகவிடுக-குடுகவிடுக குடுகவிடுக குடுகவிடுக குடுகவிடுக குடுகவிடுக குடுகவிடுக (T. P. 174,221); குடுகவிடுக-குடுகவிடுக. குடுகவிடுக குடுகவிடுக குடுகவிடுக குடுகவிடுக குடுகவிடுக (T. P. 174,221); குடுகவிடுக-குடுகவிடுக குடுகவிடுக குடுகவிடுக குடுகவிடுக குடுகவிடுக (T. P. 174,221).



Scale of 8 Chains to an Inch.

Situation : Kaduruwana village in Palle pattu of Morowak korale.

Preliminary plan 8.

Lot.	Name of Land.	Extent.
A. R. P.		
65a ...	Wadeniyahena, &c. ...	0 3 27

Surveyor-General's Office,  
Colombo, November 8, 1900.

Sheet O  $\frac{14}{54, 62}$

S. J. C. MORE,  
for Surveyor-General.