

The Ceylon Government Gazette,

PART III.

FRIDAY, JUNE 14, 1901.

NOTICES UNDER THE WASTE LANDS ORDINANCES.

[Notice under "The Waste Lands Ordinances, 1897, 1899, and 1900."]

TAKE notice, that unless within three months from the 15th day of June, 1901, the persons, if any, who claim any interest in the lands hereinafter mentioned or in any one or more of such lands, appear before the Government Agent of the Province of Sabaragamuwa, at the Ratnapura Kacheheri and make claim to the said lands or any of them or to some interest therein :

Such Government Agent, in pursuance of the powers in him vested by Ordinance No. 1 of 1897, will declare by writing under his hand that the said lands or such of them, as to which no claim has been made, are the property of the Crown.

EVAN M. BYRDE, Government Agent.

Description of Lands referred to.

The following lots, all situated in the village Yatipauwa in the Meda pattuwa of the Kuruwiti korale in the District of Ratnapura, in the Province of Sabaragamuwa, as described in the annexed plan :-

1. Lot No. 4 in preliminary plan No. 728 called Elakanda, containing in extent 1 acre 3 roods 28 perches; bounded on the north by (P. P. 728) Galapallahena claimed by Silinduhamy Vedarala and others; on the east by (P. P. 728) Galapallahena claimed by Silinduhamy Vedarala and others, Tennapitamukalana (P. P. 728) belonging to the Crown; on the south by (P. P. 728) Tennapitamukalana claimed by Crown; and on the west by (P. P. 728) Galapallahena claimed by Silinduhamy Vedarala and others.

මෙහි පහත සඳහන්වන ඉඩම් සම්බන්ධ අයිතිවාසිකමක් ඇති කෙනෙක් ඉන්නවානම් ඒ අං වන 1901 ක්වු ජුනි මස 15 වෙනි දින පවත්නා තුන්මාසයක් ඇතුළත රත්නපුරේ කච්චේරියට ඇවිත් සබරගමු පළාතේ ආණ්ඩුබලි ඒජන්සියට තමන්ගේ ඉදිරිපිට පෙනෙන්නට එකී ඉඩම්වලට හෝ ඉන් එකකට තිබෙන අයිතිකම නොහොත් ඒ සම්බන්ධ තිබෙන වැදගත්කම කියා නොසිටියොත්, එක් ආණ්ඩුබලි ඒජන්සියට තමන්ගේ විසින් වන 1897 හෝ 1 වෙනි ආඥාපනතෙන් ලත් නාන්දෙට ලැබී තිබෙන බලපෑම්වලට ප්‍රකාරයට, අයිතිකමක් කියා නොසිටිය ඒ ඉඩම් රජසන්නක ඉඩම්බලි ලත්තාන් සේගේ අත්සන ඇති ලිඛිත ලේඛන එළිදරව් කරණ බව මෙසින් දැනගත හැකිය.

ර්. ඇම්. බර්ඩ්, ආණ්ඩුබලි ඒජන්සිය වහලා.

ඉඩම්වල තොරතුරු.

සබරගමු පළාතේ රත්නපුරේ දිස්ත්‍රික්කවට අයිති කුරුච්චිකෝරලේ මැදපත්තුවේ ගවිපව්ව කිසක ගම පිහිටි මීට අමුණාසු සහතික සිතියමේ පෙන්නන මෙහි පහත සඳහන්කරන විමකවිටි, එනම්:-

1. නොමිමර 728 දරන පැලෑටි කඩදසියේ පෙන්නන අන්කර 1, රුවිස් 3, පර්චස් 28 විසාලකම ඇති ඇලකන්ද කිසක නොමිමර 4 දරන විමකවිටි මාසිම් - උගුරට සිලින්ද්‍රහාමි වෙදරුල සහ තවත් අං අයිතිකම් කිසක ගලපල්ලේ හේන කිසක නොමිමර 728 දරන පැලෑටි කඩදසියේ පෙන්නන නොමිමර 3 දරන විමකවිටි; තැගෙනඳුරට සිලින්ද්‍රහාමි වෙදරුල සහ තවත් අං අයිතිකම් කිසක ගලපල්ලේ හේන කිසක නොමිමර 728 දරන පැලෑටි කඩදසියේ පෙන්නන නොමිමර 3 දරන විමකවිටි; ආණ්ඩුවට අයිති තැන්නපිට මුකලාන කිසක නොමිමර 728 දරන පැලෑටි කඩදසියේ පෙන්නන නොමිමර 2 දරන විමකවිටි; දකුණට ආණ්ඩුවට අයිති තැන්නපිට මුකලාන කිසක නොමිමර 728 දරන පැලෑටි කඩදසියේ පෙන්නන නොමිමර 2 දරන විමකවිටි සහ සහ බස්නාඳුරට සිලින්ද්‍රහාමි වෙදරුල සහ තවත් අං අයිතිකම් කිසක ගලපල්ලේ හේන කිසක නොමිමර 728 දරන පැලෑටි කඩදසියේ පෙන්නන නොමිමර 3 දරන විමකවිටි.

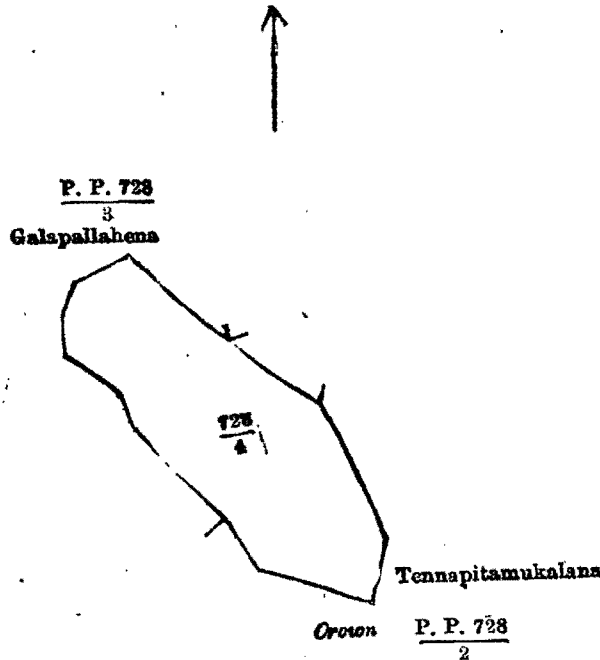
1901 ම් (බ්‍රහ්) ජූන් 15 ක් දේශීයවිලින්දු මුණු මාසතුණ්ගේ මුලිලේ පින්නර්ස් ජෙ ලෙප්පඩුම් ආණ්ඩුවේ අල්ලතු අතිල භුතම් උදර්තෙකු උරිත්තුපෙසවාර්කර් භාරුමුණ්ඩා ලුල්, අවාර්කර් මුරාත්තිපුරි ස්චේරියිල් පවාරුමුණේ මාකාණතුණු අරසාද්සි භුසෙණු අවාර්කර් මුණ්පාරුත් තෙරිප්ටු කුරිත්ත ආණ්ඩුකු අල්ලතු අතිල භාරුමුණේ උදර්තෙකු උරිත්තුණ් ධෙණස් ජාතිත්තාලන්හි, කුරිත්ත අරසාද්සි භුසෙණු අවාර්කර් 1897 ම් ජූනි 1 ම් මුලාසස් ජුද්දත්තිලුල් තනක් ජු කිදෙකකිලුකුරුකුරු තනතුරුකර්ගිණ් පිරාරුම උරිත්තුපෙසවාරුත් කුරිත්ත ආණ්ඩු මුදුකුරුගිග්දෙණ තණ් කෙරෙහිප්පුත්තොඩු භුමුත්තිලේ ධෙණ්පිප්පුත්තවාර් භුණ්දෙක අරිත්තුකොණ්ක.

ආවණ් භුම, පාර්ට්, අරසාද්සි භුසෙණු.

காணிகளின் விபரம்.

சபாகமுவை மாகாணம் இரத்தினபுரி திண்திரிக்கைச்சேர்ந்த குறுவிட்டி கோறளை மெத பத்துவையில் யட்டிபவ்வ என்னும் கிராமத்திலுள்ளதாய் இத்தோடணைத்திருக்கும் படகத்தில் காண்கிற இதிகழிற் சொல்லப்படும் காணித்துண்டுகள், அஃதாவது :

1. 728 ம் இலக்கப்படத்தில் காட்டியிருக்கும் 1 ஏக்கரும் 3 மூட்டும் 28 பர்சல விசாலமுள்ள எலகந்த என்னும் 4 ம் இலக்கம்பெற்ற காணித்துண்டின் எல்லை, வடக்கு-சிலிந்துகாமிவெதூரையும் சிலரும் உரித்துப்பேசும் களப்பள்ளேகேனை என்னும் 728 ம் இலக்கப்படத்தில் காண்கிற 3 ம் இலக்கம்பெற்ற காணி; கிழக்கு-சிலிந்துகாமி வெதூரையும் சிலரும் உரித்துப்பேசும் களப்பள்ளேகேனை என்னும் 728 ம் இலக்கப்படத்தில் காண்கிற 3 ம் இலக்கம்பெற்ற காணி, அரசாட்சிக்குடைய தென்னப்பிட்டமூக்களானே என்னும் 728 ம் இலக்கப்படத்தில் காண்கிற 2 ம் இலக்கம்பெற்ற காணி; தெற்கு-அரசாட்சிக்குடைய தென்னப்பிட்டமூக்களானே என்னும் 728 ம் இலக்கப்படத்தில் காண்கிற 2 ம் இலக்க காணித்துண்டு; மேற்கு-சிலிந்துகாமி வெதூரையும் சிலரும் உரித்துப்பேசும் களப்பள்ளேகேனை என்னும் 728 ம் இலக்கப்படத்தில் 3 ம் இலக்க காணி.



Lot 4 called Elakanda, in extent 1A. 3R. 28P., situated in Yatipauwa village in Meda pattu of Kuruwiti korale.

Surveyor-General's Office,  
Colombo, September 28, 1900.

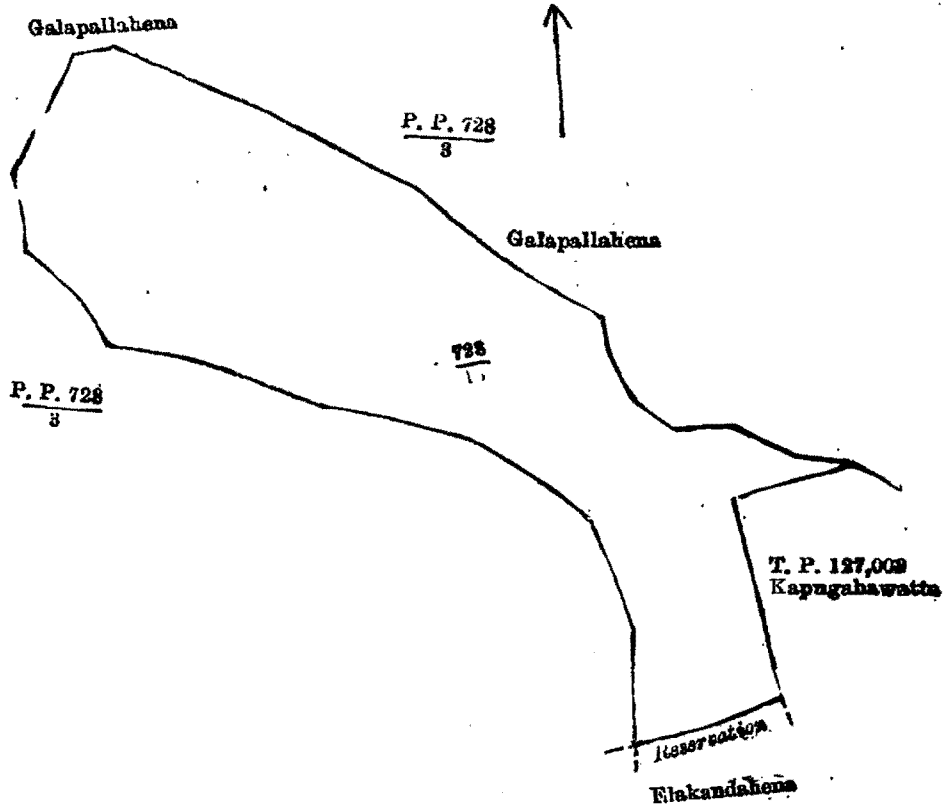
S. J. C. MORR,  
for Surveyor-General.

2. Lot No. 13 in preliminary plan No. 728 called Elakandahena, containing in extent 7 acres 0 roods 7 perches; bounded on the north by (P. P. 728) Galapallahena claimed by Silinduhamy Vedarala and others; on the east by (P. P. 728) Galapallahena claimed by Silinduhamy Vedarala and others, T. P. No. 127,003 Kapugahawatta claimed by G. Punchimahatmaya; on the south by reservation, Elakandahena claimed by Hendrick Kapurala, (P. P. 728) called Galapallahena claimed by Silinduhamy Vedarala and others; and on the west by (P. P. 728) Galapallahena claimed by Silinduhamy Vedarala and others.

2. தலைமீர் 728 டர்ன பரூன கவிடகிசெ பைகிண டன்டர் 7, பர்லிச 7 பிசாலுமலு டுதி டுரூகன்டுசென கிண தலைமீர் 13 டர்ன பிஃகரிபிசெ மூகிசெ—ரூபுரெ டிசென்டூகாமி வெடர்ரூ சக நலின் டுஃ டிசெகிணமி கிண டுரூபுரூசெசென கிண தலைமீர் 728 டர்ன பரூன கவிடகிசெ பைகிண தலைமீர் 3 டர்ன பிஃகரிபிசெ; கபூகெனடுரெ டிசென்டூகாமி வெடர்ரூ சக நலின் டுஃ டிசெகிணமி கிண டுரூபுரூசெசென கிண தலைமீர் 728 டர்ன பரூன கவிடகிசெ பைகிண தலைமீர் 127,003 டர்ன பிஃகரிபிசெ கவிடகிசெ பைகிண டுமிலு; டுஃகரிபிசெ டுஃகரிபிசெ கிண கபூகெனடுரெ டிசென்டூகாமி கிண டுரூகன்டுசென கிண டுஃகரிபிசெ பூகென்டுரெ டுஃகரிபிசெ டுஃகரிபிசெ கிண தலைமீர் 728 டர்ன பரூன கவிடகிசெ பைகிண தலைமீர் 3 டர்ன பிஃகரிபிசெ சக வெகாடுரெ டிசென்டூகாமி வெடர்ரூ சக நலின் டுஃ டிசெகிணமி கிண டுரூபுரூசெசென கிண தலைமீர் 728 டர்ன பரூன கவிடகிசெ பைகிண தலைமீர் 3 டர்ன பிஃகரிபிசெ.

2. 728 ம் இலக்கப்படத்தில் காண்கிற 7 ஏக்கரும் 7 பர்சல விசாலமுள்ள எலகந்தகேனை என்னும் 13 ம் இலக்கம்பெற்ற காணியின் எல்லைகளாவன; வடக்கு-சிலிந்துகாமி வெதூரையும் சிலரும் உரித்துப்பேசும் களப்பள்ளேகேனை என்னும் 728 ம் இலக்கப்படத்தில் காண்கிற 3 ம் இலக்கம்பெற்ற காணி; கிழக்கு-சிலிந்துகாமியும் சிலரும் உரித்துப்பேசும் களப்பள்ளேகேனை என்னும்

ம் 728 ம் இலக்கப்படத்தில் காண்கிற 3 ம் இலக்க காணி, ஜீ. புஞ்சிமகதம்யா உரித்துப்பேசும கப் புகாவத்த எனனும 127,003 ம் இலக்கப் படத்தில் காண்கிற காணி; தெற்கு-கெந்திரிக அப்பு கப்புருளை உரித்துப்பேசும எலக்கந்தகேனை என்னும அரசாட்சிபாரின் தேள்வைக்காக வைத் திருக்கும் காணித்துண்டு, சிவீந்துகாமி வெதராலையும் சிலரும் உரித்துப்பேசும களபல்லேகேனை என்னும 728 ம் இலக்கப்படத்தில் காண்கிற 3 ம் இலக்க காணி; மேற்கு-சிவீந்துகாமி வெதரா லயும் சிலரும் உரித்துப்பேசும களபள்ளேகேனை என்னும 728 ம் இலக்கப்படத்தில் காண்கிற 3 ம் இலக்க காணி.



Lot 13 called Elakandahena, in extent 7A. Or. 7p., situated in Yatipauwa village in Meda pattu of Kuruwiti korale.

Surveyor-General's Office,  
Colombo, September 28, 1900.

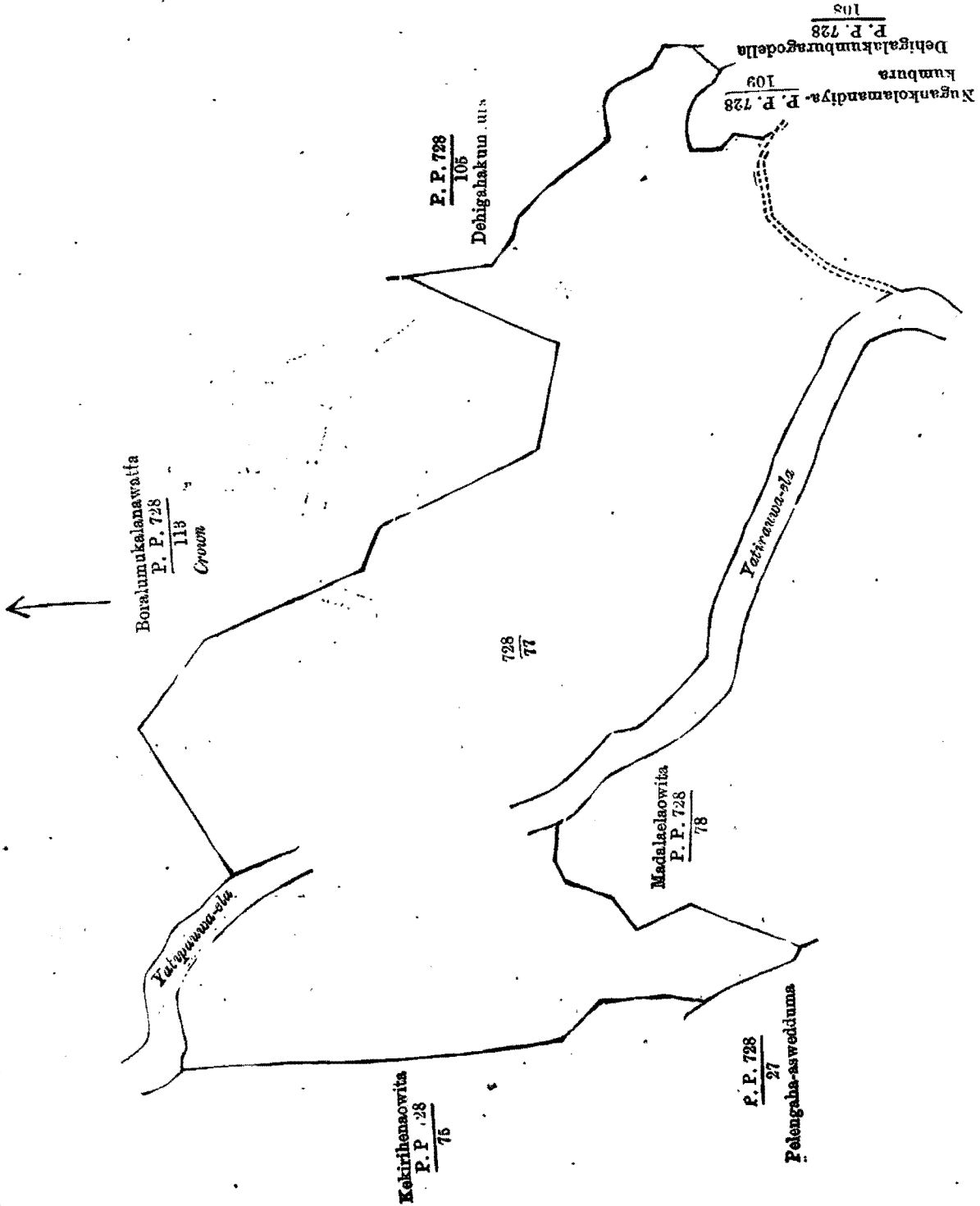
S. J. C. MORR,  
for Surveyor-General.

3. Lot No. 77 in preliminary plan No. 728 called Etamorallanda, containing in extent 19 acres 3 roods 0 perches; bounded on the north by Yatipauwa-ela, (P. P. 728/113) Boralumukalanawatta belonging to the Crown; on the east by (P. P. 728/105) Dehigahakumbura claimed by D. Juama and others; on the south by (P. P. 728/108) Dehigalakumbura godella claimed by Potgul Vihare, (P. P. 728/109) Nugankolamandiyekumbura claimed by A. Loknhamy, a road, Yatipauwa-ela, (P. P. 728/78) Madaelaowita claimed by Malhamy Kapurala and others; and on the west by (P. P. 728/27) Pelengahassedduma claimed by K. Malhamy and others, (P. P. 728/75) Kekirihenaowita claimed by S. Vedarala and others.

3. தைமீல 728 டர்ன பரூன கவடி கிசெ பசைகன டன்டர் 19, ரூபிள் 3, பிசாரவல டுரி டுபுலுர்டுன் டு கிசன தைமீல 77 டர்ன பிதிகலிசை உகிசு—ரூபர் டபிபலிபு, டன்டுலிபு டுபிசு டொர்டி டுலுரூன கிசன தைமீல 728 டர்ன பரூன கவடி கிசெ பசைகன தைமீல 113 டர்ன பிதிகலிசை; கபுலகனடுர்டி பி. பூலாபி கல தலின் டு டுபிசு கிசன டுபிசு கிசன டுபிசு கிசன தைமீல 728 டர்ன பரூன கவடி கிசெ பசைகன தைமீல 105 டர்ன பிதிகலிசை; டுபுலகலி பசை டுபிசு பிசார டுபிசு கிசன டுபிசு கிசன டுபிசு கிசன தைமீல 728 டர்ன பரூன கவடி கிசெ பசைகன தைமீல 108 டர்ன பிதிகலிசை, ச. டுலுபுகாமி டுபிசு கிசன டுபிசு கிசன டுபிசு கிசன தைமீல 728 டர்ன பரூன கவடி கிசெ பசைகன தைமீல 109 டர்ன பிதிகலிசை, பாரன் டு, டபிபலிபு, டுபிசு கிசன டுபிசு கிசன தைமீல 728 டர்ன பரூன கவடி கிசெ பசைகன தைமீல 78 டர்ன பிதிகலிசை கல பிசு கிசன தைமீல 27 டர்ன பிதிகலிசை, டுபிசு டுபிசு கிசன தைமீல 728 டர்ன பரூன கவடி கிசெ பசைகன தைமீல 75 டர்ன பிதிகலிசை.

3. 728 ம் இலக்கப்படத்தில் காண்கிற 19 ஏக்கரும் 3 டூட்டும விசாலமுள்ள எட்டமொ டலந்த என்னும 77 ம் இலக்க காணியின் எல்லை, வடக்கு-யட்டிபவ்வே எல்லை, அரசாட்சிக்குடைய பொரளுமுக்களானவைத்த என்னும 728 ம் இலக்கப்படத்தில் காண்கிற 113 ம் இலக்க காணி; கிழக்கு-ட. ஜுவாமாலும் சிலரும் உரித்துப்பேசும தெகிகாகும்புற என்னும 728 ம் இலக்கப்படத்தில் காண்கிற 105 ம் இலக்க காணி; தெற்கு-பொத்குல்விசாரை உரித்துப்பேசும தெகிகாகும்புற

கொடல்லை என்னும் 728 ம் இலக்கப்படத்தில் காண்கிற 108 ம் இலக்க காணி, ஏ. லொக்குகாயி உரித்துப்பேசும துகன்கொளமண்டியேகும்புற என்னும் 728 ம் இலக்கப்படத்தில் காண்கிற 109 ம் இலக்க காணி, ஓர் பாதை, யட்டிப்பவ்வைளலை, மல்காயி கப்புரானையும் சிலரும் உரித்துப் பேசும மடஎலஒவிற்றை என்னும் 728 ம் இலக்கப்படத்தில் காண்கிற 78 ம் இலக்க காணி; மேற்கு-கே, மல்காயியும் சிலரும் உரித்துப்பேசும பெலன்காஅலவத்துமை என்னும் 728 ம் இலக்கப்படத்தில் காண்கிற 27 ம் காணி, எஸ. வெதரானையும் சிலரும் உரித்துப்பேசும கெக்கிரிகேளை ஒவிற்ற என்னும் 728 ம் இலக்கப்படத்தில் காண்கிற 75 ம் இலக்க காணி.



Lot 77 called Etamoranda, in extent 19A. 3R. 0P., situated in Yatipauwa village in Meda pattu of Kuruwiti korale.

Surveyor-General's Office,  
Colombo, September 28, 1900.

S. J. C. MORE,  
for Surveyor-General.

676