

SUPPLEMENT

TO

The Ceylon Government Gazette,

PART III.

FRIDAY, JUNE 21, 1901.

NOTICES UNDER THE WASTE LANDS ORDINANCES.

[Notice under "The Waste Lands Ordinances, 1897, 1899, and 1900."]

TAKE notice, that unless within three months from the 15th day of June, 1901, the persons, if any, who claim any interest in the lands hereinafter mentioned or in any one or more of such lands, appear before the Government Agent of the Province of Sabaragamuwa, at the Ratnapura Kacheheri and make claim to the said lands or any of them or to some interest therein:

Such Government Agent, in pursuance of the powers in him vested by Ordinance No. 1 of 1897, will declare by writing under his hand that the said lands or such of them, as to which no claim has been made, are the property of the Crown.

EVAN M. BYRDE, Government Agent.

Description of Lands referred to.

The following lots, all situated in the village Yatipauwa in the Meda pattuwa of the Kuruwiti korale in the District of Ratnapura, in the Province of Sabaragamuwa, as described in the annexed plan :-

- 1. Lot No. 4 in preliminary plan No. 728 called Elakanda, containing in extent 1 acre 3 roods 28 perches; bounded on the north by (P. P. 728) Galapallahena claimed by Silinduhamy Vedarala and others; on the east by (P. P. 728) Galapallahena claimed by Silinduhamy Vedarala and others, Tennapitamukulana (P. P. 728) belonging to the Crown; on the south by (P. P. 728) Tennapitamukulana claimed by Crown; and on the west by (P. P. 728) Galapallahena claimed by Silinduhamy Vedarala and others.

මෙහි පහත සඳහන්වෙන ඉඩම් සම්බන්ධව අයිතිවාසිකමක් ඇති කෙනෙක් ඉන්නවානම් ඒ අය වසර 3 1901 ජූනි මස 15 වෙනි දින පටන් භුක්තවන අයුතුකමට දැනුවත් කරනු ලබන බවට දැන් සබරගමු පලාතේ ආණ්ඩුවේ ඒකලක්කන්ගේ ඉදිරිපිට පෙනීසිට එහි ඉඩම්වලට හෝ ඉන් එකකට නිබන්ධන අයිතියක් නොදොන් ඒ සම්බන්ධව තිබෙන වැදගත්කම කියා නොසිතියොත්, එක් ආණ්ඩුවේ ඒකලක්කන්ගේ විසින් වසර 3 1897 හෝ 1 වෙනි ආඥාපනතෙන් උන් කාන්සේට ලැබී තිබෙන බලපෑමක් නොමැතිව, අයිතියක් කියා නොසිතිය ඒ ඉඩම් රජයේය බව ඉඩම් රජයේ ආණ්ඩුකරුන්ගේ අත්සන ඇති ලියවිල්ලකින් එලිදරව් කරණ බව මෙහි දැනගත යුතුයි.

ඊ. ඇම්. බර්ඩ්, ආණ්ඩුවේ ඒකලක්කන්.

ඉඩම්වල තොරතුරු.

සබරගමු පලාතේ රත්නපුරේ දිස්ත්‍රික්කයට අයිති කුරුම්බිකෝරලේ මැදපත්තුවේ ගවපව්ව කිසක ගම පිහිටි මීට අමුණා පහතින් සිතියමේ පෙන්වන මෙහි පහත සඳහන් කරන බිම්කම්, එනම්:-

- 1. නොම්මර 728 දරන පැලෑටු කඩදසියේ පෙහියක අක්කර 1, රූවිස් 3, පර්ච්ස් 28 විසාලකම ඇති ඇලකන්ද කිසක නොම්මර 4 දරන බිම්කම්වලට මාසිමි - උතුරට සිලින්දුහාමි වෙදරල සහ තවත් අය අයිතියක් කිසක ගලපල්ලේ හේන කිසක නොම්මර 728 දරන පැලෑටු කඩදසියේ පෙහියක නොම්මර 3 දරන බිම්කම්වලට; නැගෙනහිරට සිලින්දුහාමි වෙදරල සහ තවත් අය අයිතියක් කිසක ගලපල්ලේ හේන කිසක නොම්මර 728 දරන පැලෑටු කඩදසියේ පෙහියක නොම්මර 3 දරන බිම්කම්වලට; ආණ්ඩුවට අයිති තැන්නපිට මුකලාන කිසක නොම්මර 728 දරන පැලෑටු කඩදසියේ පෙහියක නොම්මර 2 දරන බිම්කම්වලට; දකුණට ආනඩුවට අයිති තැන්නපිට මුකලාන කිසක නොම්මර 728 දරන පැලෑටු කඩදසියේ පෙහියක නොම්මර 2 දරන බිම්කම්වලට සහ සහ බස්නාහිරට සිලින්දුහාමි වෙදරල සහ තවත් අය අයිතියක් කිසක ගලපල්ලේ හේන කිසක නොම්මර 728 දරන පැලෑටු කඩදසියේ පෙහියක නොම්මර 3 දරන බිම්කම්වලට.

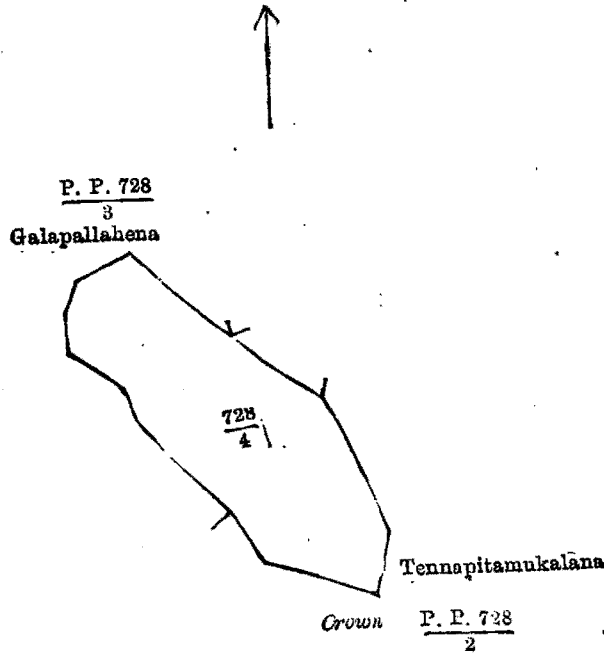
1901 ජූනි මස 15 වන දින තුළින් පැවරුණු මුහුණතක් ඇති බවට දැනුවත් කරනු ලබන බවට දැන් සබරගමු පලාතේ ආණ්ඩුවේ ඒකලක්කන්ගේ ඉදිරිපිට පෙනීසිට එහි ඉඩම්වලට හෝ ඉන් එකකට නිබන්ධන අයිතියක් නොදොන් ඒ සම්බන්ධව තිබෙන වැදගත්කම කියා නොසිතියොත්, එක් ආණ්ඩුවේ ඒකලක්කන්ගේ විසින් වසර 3 1897 හෝ 1 වෙනි ආඥාපනතෙන් උන් කාන්සේට ලැබී තිබෙන බලපෑමක් නොමැතිව, අයිතියක් කියා නොසිතිය ඒ ඉඩම් රජයේය බව ඉඩම් රජයේ ආණ්ඩුකරුන්ගේ අත්සන ඇති ලියවිල්ලකින් එලිදරව් කරණ බව මෙහි දැනගත යුතුයි.

ඊ. ඇම්. බර්ඩ්, ආණ්ඩුවේ ඒකලක්කන්.

காணிகளின் விபரம்.

சபாகமுலை மாகாணம் இரத்தினபுரி திணைத்திணைச்சேர்ந்த குறுவிட்டி கோறளை மெத பத்துவையில் யட்டிபவ்வ என்னும் கிராமத்திலுள்ளதாய் இத்தோடணைத்திருக்கும் படத்தில் காண்கிற இதினகீழ் சொல்லப்படும் காணித்துண்டுகள், அஃதாவது :

1. 728 ம் இலக்கப்படத்தில் காட்டியிருக்கும் 1 ஏக்கரும் 3 நாட்டும் 28 பர்சஸ விசாலமுள்ள எலகந்த என்னும் 4 ம் இலக்கம்பெற்ற காணித்துண்டின் எல்லை, வடக்கு-சிலிந்துகாமிவெதரூளையும் சிலரும் உரித்துப்பேசும் களப்பள்ளேகேனை என்னும் 728 ம் இலக்கப்படத்தில் காண்கிற 3 ம் இலக்கம்பெற்ற காணி; கிழக்கு-சிலிந்துகாமி வெதரூளையும் சிலரும் உரித்துப்பேசும் களப்பள்ளேகேனை என்னும் 728 ம் இலக்கப்படத்தில் காண்கிற 3 ம் இலக்கம்பெற்ற காணி, அரசாட்சிக்குடைய தென்னப்பிட்டமூக்களானே என்னும் 728 ம் இலக்கப்படத்தில் காண்கிற 2 ம் இலக்கம்பெற்ற காணி; தெற்கு-அரசாட்சிக்குடைய தென்னப்பிட்டமூக்களானே என்னும் 728 ம் இலக்கப்படத்தில் காண்கிற 2 ம் இலக்க காணித்துண்டு; மேற்கு-சிலிந்துகாமி வெதரூளையும் சிலரும் உரித்துப்பேசும் களப்பள்ளேகேனை என்னும் 728 ம் இலக்கப்படத்தில் 3 ம் இலக்க காணி.



Lot 4 called Elakanda, in extent 1A. 3R. 28P., situated in Yatipauwa village in Meda pattu of Kuruwiti korale.

Surveyor-General's Office,
Colombo, September 28, 1900.

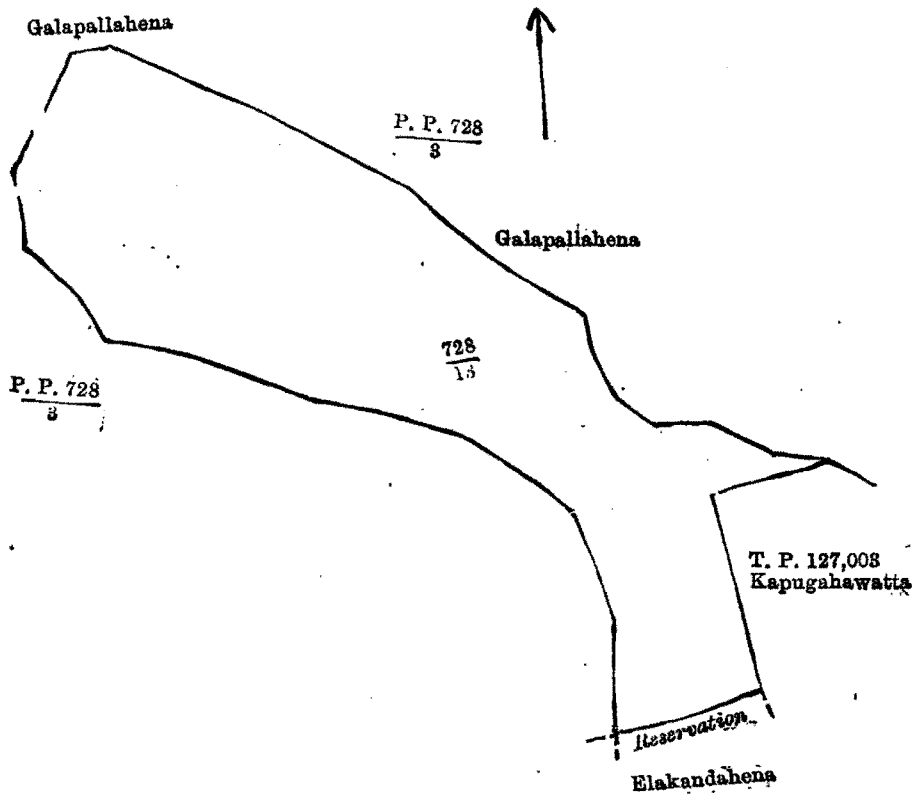
S. J. C. MORE,
for Surveyor-General.

2. Lot No. 18 in preliminary plan No. 728 called Elakandahena, containing in extent 7 acres 0 roods 7 perches; bounded on the north by (P. P. 728) Galapallahena claimed by Silinduhamy Vedarala and others; on the east by (P. P. 728) Galapallahena claimed by Silinduhamy Vedarala and others, T. P. No. 127,008 Kapugahawatta claimed by G. Punchimahatmaya; on the south by reservation, Elakandahena claimed by Hendrick Kapurala, (P. P. 728) called Galapallahena claimed by Silinduhamy Vedarala and others; and on the west by (P. P. 728) Galapallahena claimed by Silinduhamy Vedarala and others.

2. கைமீலர் 728 டர்ன பரூகன கவிடகிசெ பசைகன டன்டர் 7, பர்லிச 7 விசாலமெ டுயி டுருகன்டசென் கிகன கைமீலர் 18 டர்ன விசாலமெ டுயி—டுயர்லி கிசெண்டுகாமி வெதரூ சக நலின் டு கிசெண்டுகாமி கிகன கைமீலர் 728 டர்ன பரூகன கவிடகிசெ பசை கன கைமீலர் 3 டர்ன விசாலமெ; கைமீலர் கிசெண்டுகாமி வெதரூ சக நலின் டு கிசெண்டுகாமி கிகன கைமீலர் 728 டர்ன பரூகன கவிடகிசெ பசைகன கைமீலர் 3 டர்ன விசாலமெ, சி. பூசனி மகன்மெ டுசெண்டுகாமி கிகன கைமீலர் 127,008 டர்ன பிஹூர் கவிடகிசெ பசை கன டுயி; டுயர்லி கைமீலர் டுயர்லி டுசெண்டுகாமி கிகன கைமீலர் 728 டர்ன பரூகன கவிடகிசெ பசைகன கைமீலர் 3 டர்ன விசாலமெ, கிசெண்டுகாமி வெதரூ சக நலின் டு கிசெண்டுகாமி கிகன கைமீலர் 728 டர்ன பரூகன கவிடகிசெ பசைகன கைமீலர் 3 டர்ன விசாலமெ கைமீலர் கிசெண்டுகாமி வெதரூ சக நலின் டு கிசெண்டுகாமி கிகன கைமீலர் 728 டர்ன பரூகன கவிடகிசெ பசைகன கைமீலர் 3 டர்ன விசாலமெ.

2. 728 ம் இலக்கப்படத்தில் காண்கிற 7 ஏக்கரும் 7 பர்சஸ விசாலமுள்ள எலகந்தகேனை என்னும் 13 ம் இலக்கம்பெற்ற காணியின் எல்லைகளாவன, வடக்கு-சிலிந்துகாமி வெதரூளையும் சிலரும் உரித்துப்பேசும் களப்பள்ளேகேனை என்னும் 728 ம் இலக்கப்படத்தில் காண்கிற 3 ம் இலக்கம்பெற்ற காணி; கிழக்கு-சிலிந்துகாமியும் சிலரும் உரித்துப்பேசும் களப்பள்ளேகேனை என்னும்

ம் 728 ம் இலக்கப்படத்தில் காண்கிற 3 ம் இலக்க காணி, ஜீ. புஞ்சிமகதமயா உரித்துப்பேசும கப் புகாவத்த என்னும 127,003 ம் இலக்கப் படத்தில் காண்கிற காணி; தெற்கு-கெந்திரிக அப்பு கப்புறுளை உரித்துப்பேசும எலக்கக்கலகேனை என்னும அரசாட்சியாரின் தேள்வைககாக வைத் திருக்கும் காணித்துண்டு, சிலிந்துகாமி வெதராலையும் சிலரும் உரித்துப்பேசும களபல்லேகேனை என்னும 728 ம் இலக்கப்படத்தில் காண்கிற 3 ம் இலக்க காணி; மேற்கு-சிலிந்துகாமி வெதரா லயும் சிலரும் உரித்துப்பேசும களபள்ளேகேனை என்னும 728 ம் இலக்கப்படத்தில் காண்கிற 3 ம் இலக்க காணி.



Lot 13 called Elakandahena, in extent 7A. Or. 7P., situated in Yatipauwa village in Meda pattu of Kuruwiti korale.

Surveyor-General's Office, Colombo, September 23, 1900.

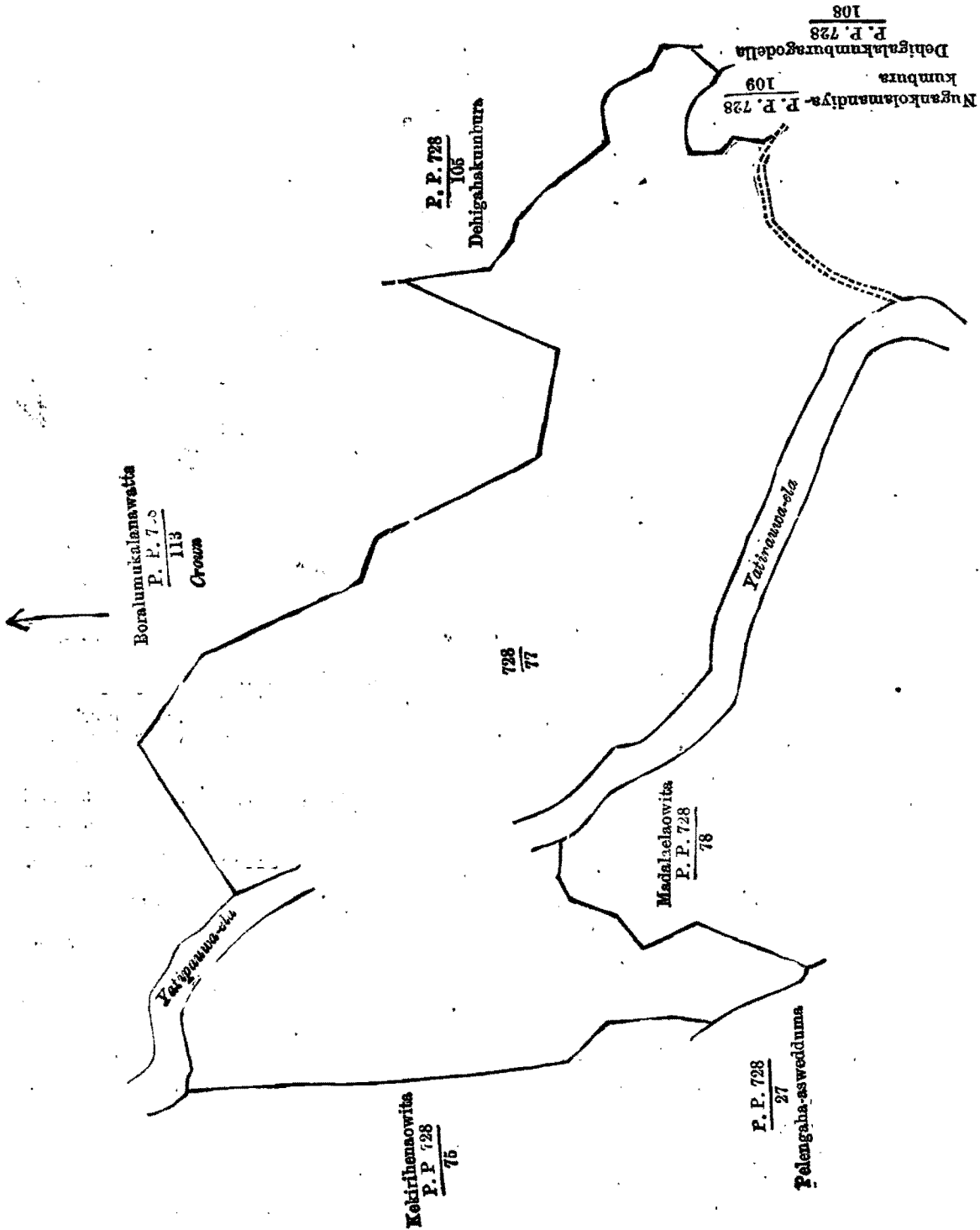
S. J. C. MORE, for Surveyor-General.

3. Lot No. 77 in preliminary plan No. 728 called Etamorallanda, containing in extent 19 acres 3 roods 0 perches; bounded on the north by Yatipauwa-ela, (P. P. 728₁₁₃) Boralumukalanawatta belonging to the Crown; on the east by (P. P. 728₁₀₅) Dehigahakumbura claimed by D. Juama and others; on the south by (P. P. 728₁₀₈) Dehigalakumbura godella claimed by Potgul Vihare, (P. P. 728₁₀₉) Nugankolamandiyekumbura claimed by A. Lokuhamy, a road, Yatipauwa-ela, (P. P. 728₇₈) Madaelaowita claimed by Malhamy Kapurala and others; and on the west by (P. P. 728₂₇) Pelengaha-assedduma claimed by K. Malhamy and others, (P. P. 728₇₅) Kekirihe-naowita claimed by S. Vedarala and others.

3. ஜோதிமர 728 டர்சு பரூசு கவடிகளெச் செகல்கண டன்கர 19, ரூபில 3, பீசுருகல டுதி டுடுமேருடருட கிண ஜோதிமர 77 டர்சு நிக்கலலிலெடு மல்கெ—ருடருடு டலிபலிடுரு, டன்டுலெடு டுதி டுடுமேருடு டுதி டுடுமேருடு 728 டர்சு பரூசு கவடிகளெச் செகல்கண ஜோதிமர 113 டர்சு நிக்கலலிலெடு; கடுருகலருடுடு டி. பூலாம சக கலின் டு டுதி டுடுமேருடு கிண டுதி டுடுமேருடு டுதி டுடுமேருடு 728 டர்சு பரூசு கவடிகளெச் செகல்கண ஜோதிமர 105 டர்சு நிக்கலலிலெடு; டுதி டுடுமேருடு டுதி டுடுமேருடு டுதி டுடுமேருடு கிண டுதி டுடுமேருடு 728 டர்சு பரூசு கவடிகளெச் செகல்கண ஜோதிமர 108 டர்சு நிக்கலலிலெடு, சி. டுதி டுடுமேருடு டுதி டுடுமேருடு கிண டுதி டுடுமேருடு டுதி டுடுமேருடு 728 டர்சு பரூசு கவடிகளெச் செகல்கண ஜோதிமர 109 டர்சு நிக்கலலிலெடு, பர்சு டுதி டுடுமேருடு, மல்கெ டுதி டுடுமேருடு சக கலின் டு டுதி டுடுமேருடு கிண டுதி டுடுமேருடு 728 டர்சு பரூசு கவடிகளெச் செகல்கண ஜோதிமர 78 டர்சு நிக்கலலிலெடு சக டுதி டுடுமேருடு டுதி டுடுமேருடு 728 டர்சு பரூசு கவடிகளெச் செகல்கண ஜோதிமர 27 டர்சு நிக்கலலிலெடு, டுதி டுடுமேருடு சக கலின் டு டுதி டுடுமேருடு கிண ஜாதிமேருடு டுதி டுடுமேருடு 728 டர்சு பரூசு கவடிகளெச் செகல்கண ஜோதிமர 75 டர்சு நிக்கலலிலெடு.

3. 728 ம் இலக்கப்படத்தில் காண்கிற 19 ஏக்கரும 3 ஶுட்டும விசாலமுள்ள எட்டமொ டுலந்த என்னும 77 ம் இலக்க காணியின் எல்கல, வடக்கு-யட்டிபவ்வே எல்க, அரசாட்சிக்குடைய டுதி டுடுமேருடு கலாண்டவத்த என்னும 728 ம் இலக்கப்படத்தில் காண்கிற 113 ம் இலக்க காணி; கிழ்க்கு-டி. ஜுவாமாலும சிலரும் உரித்துப்பேசும தெகிகாரும்புற என்னும 728 ம் இலக்கப்படத்தில் காண்கிற 105 ம் இலக்க காணி; தெற்கு-பொத்குல்கலாரா உரித்துப்பேசும, தெகிகாரும்புற

கொடல்லை என்னும் 728 ம் இலக்கப்படத்தில் காண்கிற 108 ம் இலக்க காணி, ஏ. லொக்குகாமி உரித்துப்பேசும துகன்கொளமண்டியேகும்புற என்னும் 728 ம் இலக்கப்படத்தில் காண்கிற 109 ம் இலக்க காணி, ஓர் பாதை, யட்டிப்பவ்வைவலை, மல்காமி கப்புரானையும் சிலரும் உரித்துப் பேசும மட எலலுவிற்றை என்னும் 728 ம் இலக்கப்படத்தில் காண்கிற 78 ம் இலக்க காணி; மேற்கு-கே, மல்காமியும் சிலரும் உரித்துப்பேசும பெலன்கா அலவத்துமை என்னும் 728 ம் இலக்கப்படத்தில் காண்கிற 27 ம் காணி, எஸ். வெதரானையும் சிலரும் உரித்துப்பேசும கெக்கிரிகேனை ஒவிற்ற என்னும் 728 ம் இலக்கப்படத்தில் காண்கிற 75 ம் இலக்க காணி.



Lot 77 called Etamoranda, in extent 19A. 3R. 0P., situated in Yatipauwa village in Meda pattu of Kuruwiti korale.

Surveyor-General's Office,
Colombo, September 28, 1900.

S. J. O. MORE,
for Surveyor-General.

676