

SUPPLEMENT

TO

The Ceylon Government Gazette,

PART III.

FRIDAY, JUNE 28, 1901.

NOTICES UNDER THE WASTE LANDS ORDINANCES.

[Notice under "The Waste Lands Ordinances, 1897, 1899, and 1900."]

TAKE notice, that unless within three months from the 7th day of June, 1901, the persons, if any, who claim any interest in the lands hereinafter mentioned or in any one or more of such lands, appear before the Special Officer appointed under section 28 of Ordinance No. 1 of 1897 at his office at Matara and make claim to the said lands or any of them or to some interest therein :

Such Special Officer, in pursuance of the powers vested in him by Ordinance No. 1 of 1897, will declare by writing under his hand that the said lands or such of them, as to which no claim has been made, are the property of the Crown.

W. E. DAVIDSON,
Special Officer.

Description of Lands referred to.

The following lots, situated in the village of Uwaragala in the Morowak korale of the Matara District, in the Southern Province, as described in the annexed certified tracings :—

I.

Preliminary plan 11.

Lot.	Name of Land	Extent.	
		A.	R. P.
1	Galabodakanda and Polgastennehena	315	2 0
27	Willihaladeniya	1	2 0
		<u>317</u>	<u>0 0</u>

on sheets O ¹⁴/_{24, 32} and O ¹⁵/_{17, 25}, and bounded as follows : on the north by Mahawatta belonging to Jatunge Don Andris and others, the footpath from Uwaragala to Paragala, Udakandewatta belonging to Don Tiadoris Abeyagunawardana, the Lindagawadeniyadola, Lindagawadeniya sold by Crown to D. T. Abeyagunawardana (T.P. 182,448), Lindagawadeniya belonging to Crown, Lindagawadeniya sold by Crown to D. T. Abeyagunawardana (T. P. 182,448,) the Lindagawadeniyadola, Dolapallekumbura belonging to D. T. Abeyagunawardana, the Willihaladola, the Polgaswiladola, Dehigahahena alias Hattotuwehena claimed by D. T. Abeyagunawardana ; on the east by the village limit of Horagala, the Polgastennedola, the Sapugahahenedola ; on the south by the Sapugahahenedola ; on the west by Medakumbura sold by Crown to Lokuge Isan Appu and others (T. P. 163,372), Kitulhenedeniya sold by Crown to ditto (T. P. 163,371, 163,370, and 163,369), Borapanwiladeniya sold by Crown to ditto (T. P. 163,368), Medaeladeniya encroached upon by ditto, the village limit of Morawaka, the footpath from Uwaragala to Paragala.

විෂිෂ්ට 1901 ක්‍රි.ව. 7 වෙනි දින පවත්නා දැනුම් ලබාදීමේ පනත දක්වන ඉඩම්වලට නොගොස් ඉන් එක කට නොගොස් වැඩිගණනකට යම් අයිතිවාසිකමක් තිබෙන යම් අයෙක් ඇත්නම් ඒ අය විසින් විෂිෂ්ට 1897 කේ නොමිල 1 කේ ආඥාපනතේ 28 වෙනි වගන්තියේ ප්‍රකාරයට පත්කරණු ලැබූ විශේෂ මන්ත්‍රීවරයානන්තරයෙන් මාතර කන්තෝරුවේදී උත්තරයෙන් ඉදිරිපිටට ඇවිත් පෙනීසිට එය ඉඩම්වලට නොගොස් ඊට ඇති යම් කොටසකට කිසි අයිතිවාසිකමක් පෙන්වා සිටින්නට නොගොස් නොගොස්, එකී විශේෂ මන්ත්‍රීවරයානන්තරයෙන් විෂිෂ්ට 1897 කේ නොමිල 1 කේ ආඥාපනතේ 17 වී තිබෙන බලයේ ප්‍රකාරයට, අයිතිවාසිකම් නොකියාපු එකී ඉඩම් එක්කෝ එයින් අයිතිවාසිකමක් ගෙණ හැරදක්වන්නට නොගොස්න සෑම ඉඩම් රජසන්තක ඉඩම් හැටියට උත්තරයෙන් අත්පත ඇති ලිඛිතවලින් උත්තරයෙන් විසින් ප්‍රකාශ කරණ බව මෙයින් දැනගත හැකි.

විධිලිප්ත. ඊ. ඩේවිඩ්සන්,
විශේෂ මන්ත්‍රීවරයානන්තරයෙන්.

ඉඩම්වල නොරතුරු.

දකුණු පලාතට අයිති මාතර දිස්ත්‍රික්කේ මොරවක්කෝරලේ උවරගල යන ගම පිහිටා තිබෙන මීට අමුණාපු සහතික සිතියම්වල පෙනීයන මෙහි පහත දක්වන බිම්කවිටි, එනම් :—

I.
O ¹⁴/_{24, 32} සහ O ¹⁵/_{17, 25} සිතියම්පත්‍රවලට අඩංගුයි :—

මුල්සිතියම 11.

බිම්කවිටිය.	ඉඩමේ නම.	විම්කරම.
		අ. රු. ප.
1	ගලබොඩකන්ද සහ පොල්ගස්කැන්කේ ගන්න	315 2 0
27	විලිහලදෙහිය	1 2 0
		<u>317 0 0</u>

ஊர் மூலம்—ஒருவர் பாலுறவு செய்து தனது மனைவிக்கு சில வருஷங்களுக்கு முன்பு மகவத்த, உவறக விவரிந்து பறகலவுக்குப்போகும் அடிப்பாதை, தொன் நியதோரின் அபயகுனவர்தனுடைய உடகந்தேவத்த, னின்தகாவாதெனியெதொல, டி. ற்றீ. அபயகுனவர்தனவுக்கு அரசாட்சியாரால் விற்கப்பட்டிருக்கும் னின்தகாவாதெனிய (T. P. 182,448), அரசாட்சிக்குள்ள னின்தகாவாதெனிய, டி. ற்றீ. அபயகுனவர்தனவுக்கு அரசாட்சியாரால் விற்கப்பட்டிருக்கும் னின்தகாவாதெனிய (T. P. 182,448), னின்தகாவாதெனியெதொல, டி. ற்றீ. அபயகுனவர்தனுடைய தொளபள்ளேரும்புர, விவிஹலதொல, பொலகஸவிலதொல, டி. ற்றீ. அபயகுனவர்தன உரித்துபேசும் தெகிகாகேன அல்லது அத்தொட்டுவேகேன; கீழ்க்கு-ஓறகலுடைய எல்லை, பொலகஸ்தெள்ளெதொல, ஸபுகாகேனெதொல; தெற்கு-ஸபுகாகேனெதொல; மேற்கு-ஓளர்க்குகே ஈஸன் அப்புவும் சிலபேர்களுக்கும் அரசாட்சியாரால் விற்கப்பட்டிருக்கும் மெதகும்புர (T. P. 163,372), மேற்சொல்லியவர்களுக்கு அரசாட்சியாரால் விற்கப்பட்டிருக்கும் கித்தலேகேனெதெனிய (T. P. 163,371, 163,370, 163,369), மேற்சொல்லியவர்களுக்கு அரசாட்சியாரால் விற்கப்பட்டிருக்கும் பொறபன்விலதெனிய (T. P. 163,368), மேற்சொல்லியவர்கள் எல்லைள்ளுதும் மெதகஸ்தெனிய, மொறவக்குடைய எல்லை, உவறகவிவரிந்து பறகலவுக்குப்போகும் அடிப்பாதை.

இவ்வறிவித்தலின் தேதியாகிய 1901 ம் ஹூ-த்து ஆனிமீ 7 ற் தேதியிலிருந்து மூன்று மாதத்திற்குள்ளாக இதன் கீழ் விவரித்திருக்கும் காணிகளை யல்லது அக்காணிகளின் லெவற்றையும் குறித்து உரித்துப்பேசுவோர்கள் யாருமிருந்தால், அவர்கள் 1897 ம் ஹூ-த்து முதலாம் நொம்பர் சட்டத்தின் 28 ம் பிரிவின்படி ஏற்படுத்திய குறிப்பான உத்தியோகஸ்தர் முன்பாக மாத்துறை அவரது கந்தோரில் தெரிபட்டு மேற்படி காணிகளை அல்லது அவற்றின் லெதையுங் குறித்து யாதும் உரிமை அல்லது உடந்தை காண்பியாதிருந்தால், மேற்சொல்லிய குறித்த உத்தியோகஸ்தராக தம்மில் 1897 ம் ஹூ-த்து முதலாம் இலக்கச்சட்டத்தினால் தனக்குக் கொடுத்திருக்கும் தத்துவந்தைக்கொண்டு தன் கையொப்பமிட்டு எழுத்து மூலமாய் சொல்லப்பட்ட காணிகளை அல்லது அவைகளின் உரித்தைப்பேசப்பட்டவர்கள் வெளிப்படாவிடில் முடிக்குரிய ஆதனமென்று வெளியரங்கப்படுத்துவார்.

டவ்ளரிவு. ஓ. டேவிட்ஸன்,
செயலாட்சியகத்தின்கீழ்
குறிப்பான உத்தியோகஸ்தர்.

சொல்லப்பட்ட காணிகளின் விவரம்.

I.

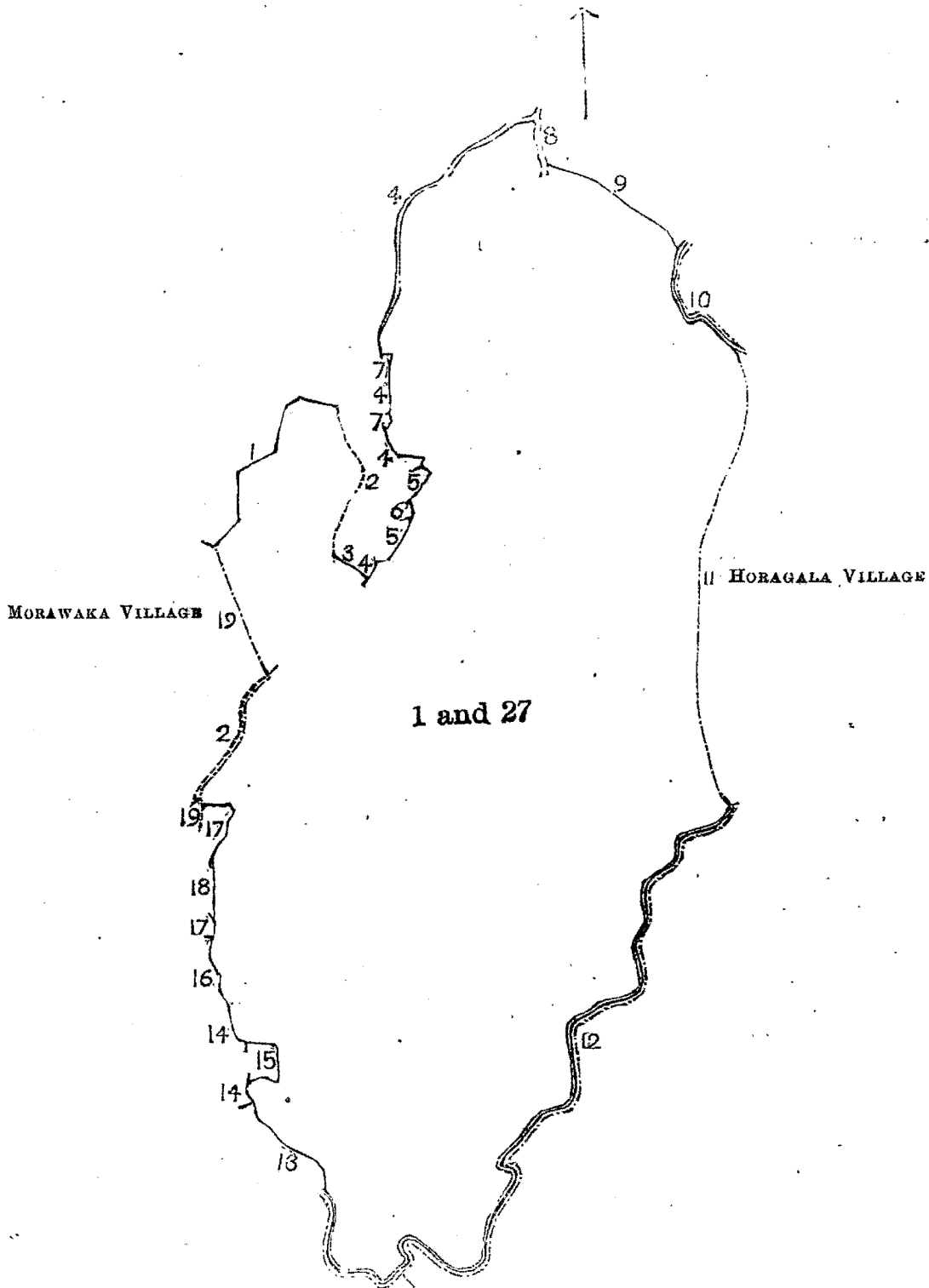
தென் மாகாணத்தின் மாத்துறை டிஸ்திரிக்ட்டில் மொறவக்கோறையைச்சேர்ந்த உவறகல என்னும் கிராமத்திலுள்ள இதன் கீழ் சொல்லப்படும் துண்டுகள் அதாவது, இத்தோடனைத்துக் குறிக்கப்பட்டு உறுதிப்படுத்திய டாப்புசளில் விவரிக்கப்பட்டிருக்கின்றன :—

O 14 / 24, 32 ம் O 15 / 17, 25 ம் அளவுகட தரசிகளில் :

11 ம் பிரதமபடத்தில்.

துண்டு.	...	காணியினது பெயர்.	...	விசாலம், எ. று ப.
1	...	கலபொடகந்த, பொல்கஸ்தெள்ளெகேன	...	315 2 0
27	...	விவிஹலதெனிய	...	1 2 0
		ஆக	...	317 0 0

எல்லை, வடக்கு-ஜாதுன்கே தொன் அந்திரிசும் சிலபேர்களுக்குமுடைய மகவத்த, உவறக விவரிந்து பறகலவுக்குப்போகும் அடிப்பாதை, தொன் நியதோரின் அபயகுனவர்தனுடைய உடகந்தேவத்த, னின்தகாவாதெனியெதொல, டி. ற்றீ. அபயகுனவர்தனவுக்கு அரசாட்சியாரால் விற்கப்பட்டிருக்கும் னின்தகாவாதெனிய (T. P. 182,448), அரசாட்சிக்குள்ள னின்தகாவாதெனிய, டி. ற்றீ. அபயகுனவர்தனவுக்கு அரசாட்சியாரால் விற்கப்பட்டிருக்கும் னின்தகாவாதெனிய (T. P. 182,448), னின்தகாவாதெனியெதொல, டி. ற்றீ. அபயகுனவர்தனுடைய தொளபள்ளேரும்புர, விவிஹலதொல, பொலகஸவிலதொல, டி. ற்றீ. அபயகுனவர்தன உரித்துப்பேசும் தெகிகாகேன அல்லது அத்தொட்டுவேகேன; கீழ்க்கு-ஓறகலுடைய எல்லை, பொலகஸ்தெள்ளெதொல, ஸபுகாகேனெதொல; தெற்கு-ஸபுகாகேனெதொல; மேற்கு-ஓளர்க்குகே ஈஸன் அப்புவும் சிலபேர்களுக்கும் அரசாட்சியாரால் விற்கப்பட்டிருக்கும் மெதகும்புர (T. P. 163,372), மேற்சொல்லியவர்களுக்கு அரசாட்சியாரால் விற்கப்பட்டிருக்கும் கித்தலேகேனெதெனிய (T. P. 163,371, 163,370, 163,369), மேற்சொல்லியவர்களுக்கு அரசாட்சியாரால் விற்கப்பட்டிருக்கும் பொறபன்விலதெனிய (T. P. 163,368), மேற்சொல்லியவர்கள் எல்லைள்ளுதும் மெதகஸ்தெனிய, மொறவக்குடைய எல்லை, உவறகவிவரிந்து பறகலவுக்குப்போகும் அடிப்பாதை.



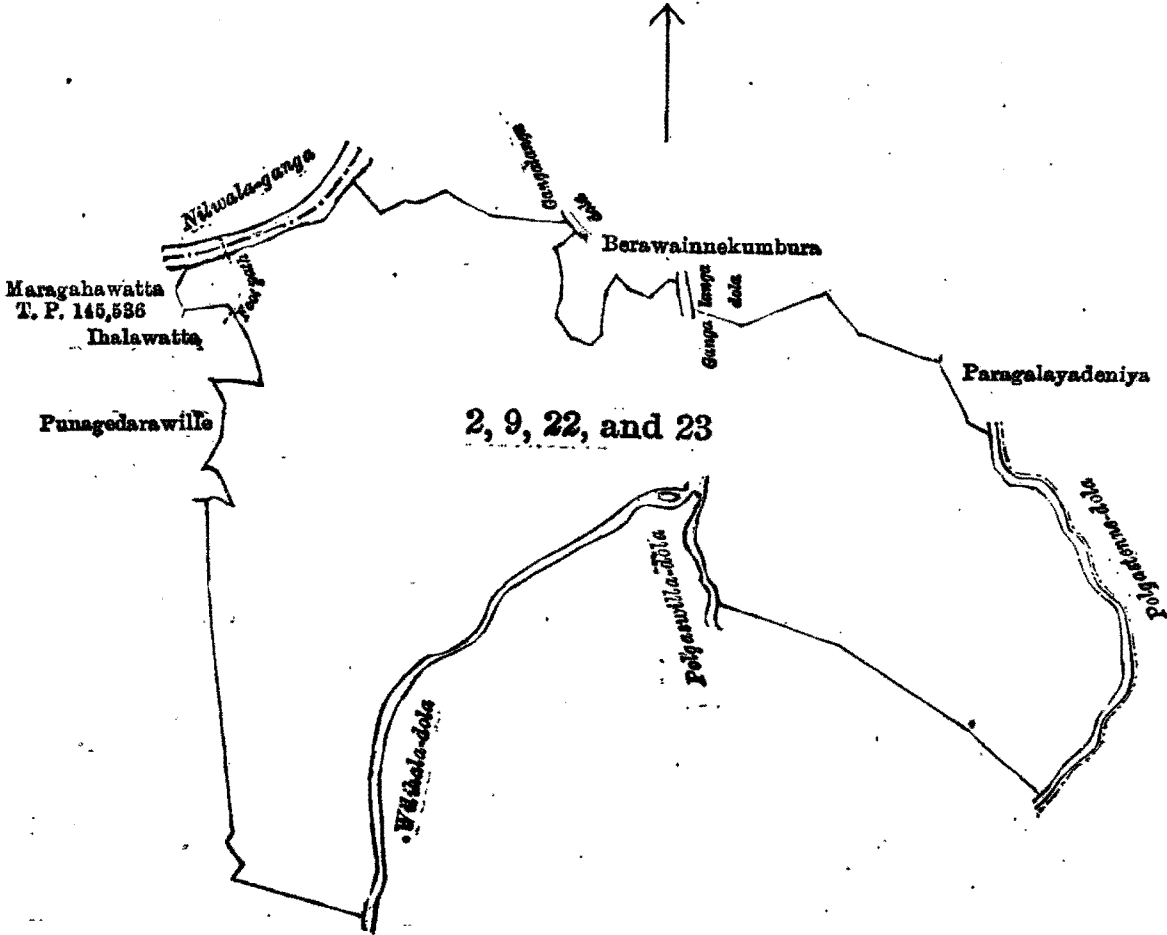
Scale of 16 Chains to an Inch.

Situation : Uwaragala village in Palle pattu of Morowak korale.

Preliminary plan 11.

Lot.	Name of Land.			Extent		
				A.	R.	P.
1	Galabodakanda, Polgastennehena	315	2	0
27	Wilihaladeniya	1	2	0
				<u>317</u>	<u>0</u>	<u>0</u>

டைய பற்கலயய்தெனிய, வெறாறலகலுடைய எல்லை, பொல்கலதென்னேதொல ; தெற்கு-அரசாட்சிக்குள்ள பொல்கலதென்னேகேன, பொல்கல்விலதொல, விலிவறலதொல, ஜாதன்கே தொன் ஸாமெலும் சிலபேர்களுக்குமுடைய தொலபள்ளேவத்த ; மேற்கு-மேற்சொல்லியவர்களுடைய மாவத்த, மேற்சொல்லியவர்களுடைய குறுதியபொத்தவத்த, டி. ற். அபயகுனவர்தனுடைய கோன்காகேவத்த, முனலின்கே கொத்தனும் சிலபேர்களுக்குமுடைய எலிகனுவளங்க ஓகந்த, ஜாதன்கே உர்திகாமியும் சிலபேர்களுக்குமுடைய பூனகெதறவில, முனகின்கே கொத்தனுடைய இகலவத்த, எ. டி. வத்தகாமிக் கு அரசாட்சியாரால விற்கப்பட்டிருக்கும் மாறாகாவத்த (T. P. 145,536).



Scale of 8 Chains to an Inch.

Preliminary plan 11.

Situation : Uwaragala village in Palle pattu of Morowak korale.

Lot.	Name of Land.	Extent.		
		A.	R.	P.
2	Hattotuwehena	18	2	12
9	Gallindaokanda, Batapattaraokanda, Nekatinnewatta, Berawainnewatta	10	0	0
22	Nawalahenawatta	0	8	38
23	Nawalahena	20	2	50
		50	1	0

Surveyor-General's Office,
Colombo; January 9, 1901.

Sheet O $\frac{15}{17, 25}$

P. D. WARREN,
for Surveyor-General.

III.

Preliminary plan 11.

Lot.	Name of Land	Extent.		
		A.	R.	P.
4	Udaokandehena	2	2	10

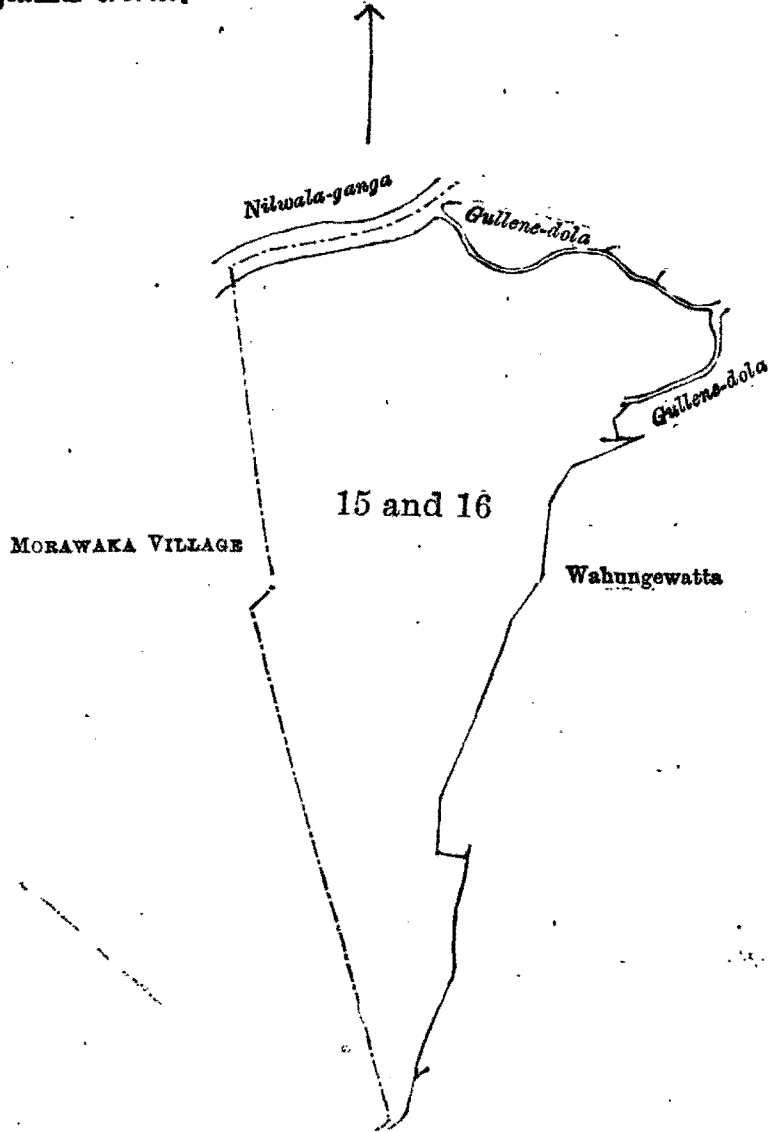
on sheet O $\frac{15}{17, 25}$, and bounded as follows : on the north by the Nilwala-ganga ; on the east by the village limit of Horagala ; on the south by the village limit of Horagala ; on the west by the Palgastennedola.

O $\frac{14}{24, 32}$ ம் அளவுக்கடதாசியில் :

11 ம் பிரதமபடத்தில்,

தண்டு.	காணியினது பெயர்.	விசாலம்.
		ச. ரு. பெ.
15	பள்ளேவத்தேகந்த	29 2 10
16	அட்டளகுளியத்த	0 1 19
	ஆக	29 3 29

எல்லை, வடக்கு-நில்வலாகங்க, குலனேதொல; கிழக்கு-குலனேதொல, முனசின்கே கொத்தனும் சிலபேர்களுக்கும்முடைய வகுன்கேவத்த, ஜாதன்கே தொன் அந்திரிசும் சிலபேர்க ளுக்கும்முடைய கலகாவாளியத்த; தெற்கு-விக்ரமகே அனகிகாமியுடைய எகொடவத்த; மேற் கு-மொறவக்குடைய எல்லை.



Scale of 8 Chains to an Inch.

Preliminary plan 11.

Situation : Uwaragala village in Palle pattu of Morowak korale.

Lot.	Name of Land.	Extent.
		A. R. P.
15	Pallewattékanda	29 2 10
16	Atalahuliyadda	0 1 19
		29 3 29

Surveyor-General's Office,
Colombo, January 9, 1901.

Sheet O $\frac{14}{24, 32}$

P. D. WARREN,
for Surveyor-General.