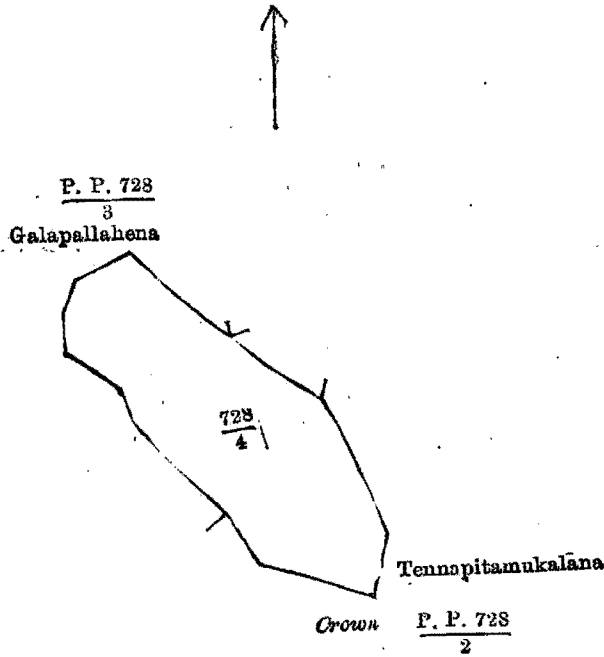




காணிகளின் விபரம்.

சபரகமுவை மாகாணம் இரத்தினபுரி திஸ்திரிக்கைச்சேர்ந்த சூழவிட்டி கோறளை மெத பத்துவையில் யட்டிபவவ என்னும் கிராமத்திலுள்ளதாய் இத்தோடணைத்திருக்கும் படத்தில் காண்கிற இதினகீழ் சொல்லப்படும் காணித்துண்டுகள், அஃதாவது :

1. 728 ம் இலக்கப்படத்தில் காட்டியிருக்கும் 1 ஏக்கரும் 3 மூட்டும் 28 பர்சல விசாலமுள்ள எலகந்த என்னும் 4 ம் இலக்கம்பெற்ற காணித்துண்டின் எல்லை, வடக்கு-சிவீந்துகாமிவெதரூளையும் சிலரும் உரித்துப்பேசும் களப்பள்ளேகேனை என்னும் 728 ம் இலக்கப்படத்தில் காண்கிற 3 ம் இலக்கம்பெற்ற காணி; கிழக்கு-சிவீந்துகாமி வெதரூளையும் சிலரும் உரித்துப்பேசும் களப்பள்ளேகேனை என்னும் 728 ம் இலக்கப்படத்தில் காண்கிற 3 ம் இலக்கம்பெற்ற காணி, அரசாட்சிக்குடைய தென்னப்பிட்டமூக்களானே என்னும் 728 ம் இலக்கப்படத்தில் காண்கிற 2 ம் இலக்கம்பெற்ற காணி; தெற்கு-அரசாட்சிக்குடைய தென்னப்பிட்டமூக்களானே என்னும் 728 ம் இலக்கப்படத்தில் காண்கிற 2 ம் இலக்க காணித்துண்டு; மேற்கு-சிவீந்துகாமி வெதரூளையும் சிலரும் உரித்துப்பேசும் களப்பள்ளேகேனை என்னும் 728 ம் இலக்கப்படத்தில் 3 ம் இலக்க காணி.



Lot 4 called Elakanda, in extent 1A. 3R. 28P., situated in Yatipauwa village in Meda pattu of Kuruwiti korale.

Surveyor-General's Office,  
Colombo, September 28, 1900.

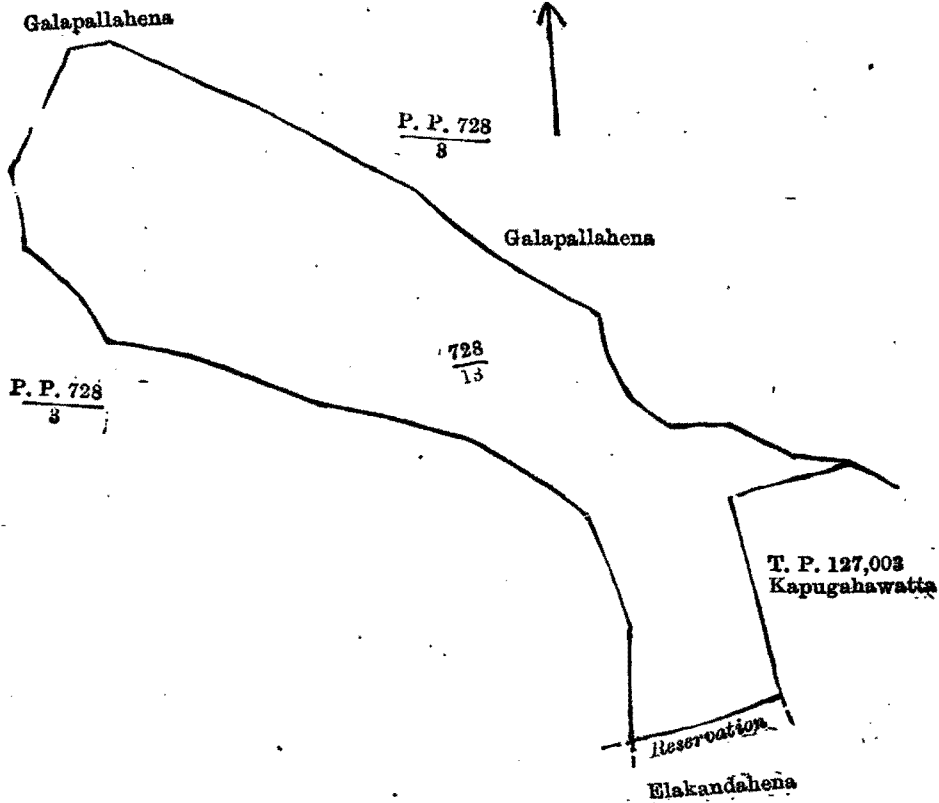
S. J. C. MORE,  
for Surveyor-General.

2. Lot No. 13 in preliminary plan No. 728 called Elakandahena, containing in extent 7 acres 0 roods 7 perches; bounded on the north by (P. P. 728) Galapallahena claimed by Silinduhamy Vedarala and others; on the east by (P. P. 728) Galapallahena claimed by Silinduhamy Vedarala and others, T. P. No. 127,003 Kapugahawatta claimed by G. PUNCHIMAHATMAYA; on the south by reservation, Elakandahena claimed by Hendrick Kapurala, (P. P. 728) called Galapallahena claimed by Silinduhamy Vedarala and others; and on the west by (P. P. 728) Galapallahena claimed by Silinduhamy Vedarala and others.

2. ஜெம்மீர் 728 டர்ன பரூக வல்டுகிசெ பசீகன ஜன்ஹர் 7, பர்லிச 7 பீசுரவலி டூரி டூருவன்டசென் கிண ஜெம்மீர் 13 டர்ன விஃகரிஸிசெ லூரெசி கிரீண்டுகாமி வெடர்லு சக வலின் டுஃ டுகிநிகாமி கிண டுரபர்லேசென் கிண ஜெம்மீர் 728 டர்ன பரூக வல்டுகிசெ பசீகன ஜெம்மீர் 3 டர்ன விஃகரிஸிசெ; கபூகெஹர்லி கிரீண்டுகாமி வெடர்லு சக வலின் டுஃ டுகிநிகாமி கிண டுரபர்லேசென் கிண ஜெம்மீர் 728 டர்ன பரூக வல்டுகிசெ பசீகன ஜெம்மீர் 3 டர்ன விஃகரிஸிசெ, பீ. பூன்லி லெகலெய டுகிநிகாமி கிண வபூலகலின் கிண ஜெம்மீர் 127,003 டர்ன பிஹூர் வல்டுகிசெ பசீகன ஜெம்மீர்; டுகூகலெகன்டீன்டீன்டீன் வபூர்லு டுகிநிகாமி கிண டூருவன்டசென் கிண டுகிநிகாமி பூகெர்லெசென் டுகூர்லு டுகிநிகாமி கிண ஜெம்மீர் 728 டர்ன பரூக வல்டுகிசெ பசீகன ஜெம்மீர் 3 டர்ன விஃகரிஸிசெ சக வலின் டுகூர்லு கிரீண்டுகாமி வெடர்லு சக வலின் டுஃ டுகிநிகாமி கிண டுரபர்லேசென் கிண ஜெம்மீர் 728 டர்ன பரூக வல்டுகிசெ பசீகன ஜெம்மீர் 3 டர்ன விஃகரிஸிசெ.

2. 728 ம் இலக்கப்படத்தில் காண்கிற 7 ஏக்கரும் 7 பர்சல விசாலமுள்ள எலகந்தகேனை என்னும் 13 ம் இலக்கம்பெற்ற காணியின் எல்லைகளாவன, வடக்கு-சிவீந்துகாமி வெதரூளையும் சிலரும் உரித்துப்பேசும் களப்பள்ளேகேனை என்னும் 728 ம் இலக்கப்படத்தில் காண்கிற 3 ம் இலக்கம்பெற்ற காணி; கிழக்கு-சிவீந்துகாமியும் சிலரும் உரித்துப்பேசும் களப்பள்ளேகேனை என்னும்

ம் 728 ம் இலக்கப்படத்தில் காண்கிற 3 ம் இலக்க காணி, ஜீ. புஞ்சிமகதமயா உரித்துப்பேசும கப் புகாவத்த என்னும் 127,003 ம் இலக்கப் படத்தில் காண்கிற காணி; தெற்கு-கெந்திரிக அப்பு கப்புளுளை உரித்துப்பேசும எலக்கக்ககைகேனை என்னும் அரசாட்சியாரின் தேள்வைககாக வைத்திருக்கும் காணித்துண்டு, சிலிந்துகாமி வெதராலையும் சிலரும் உரித்துப்பேசும களபல்லேகேனை என்னும் 728 ம் இலக்கப்படத்தில் காண்கிற 3 ம் இலக்க காணி; மேற்கு-சிலிந்துகாமி வெதராலையும் சிலரும் உரித்துப்பேசும களபள்ளேகேனை என்னும் 728-ம் இலக்கப்படத்தில் காண்கிற 3 ம் இலக்க காணி.



Lot 13 called Elakandahena, in extent 7A. 0R. 7P., situated in Yatipauwa village in Meda pattu of Kuruwiti korale.

Surveyor-General's Office,  
Colombo, September 28, 1900.

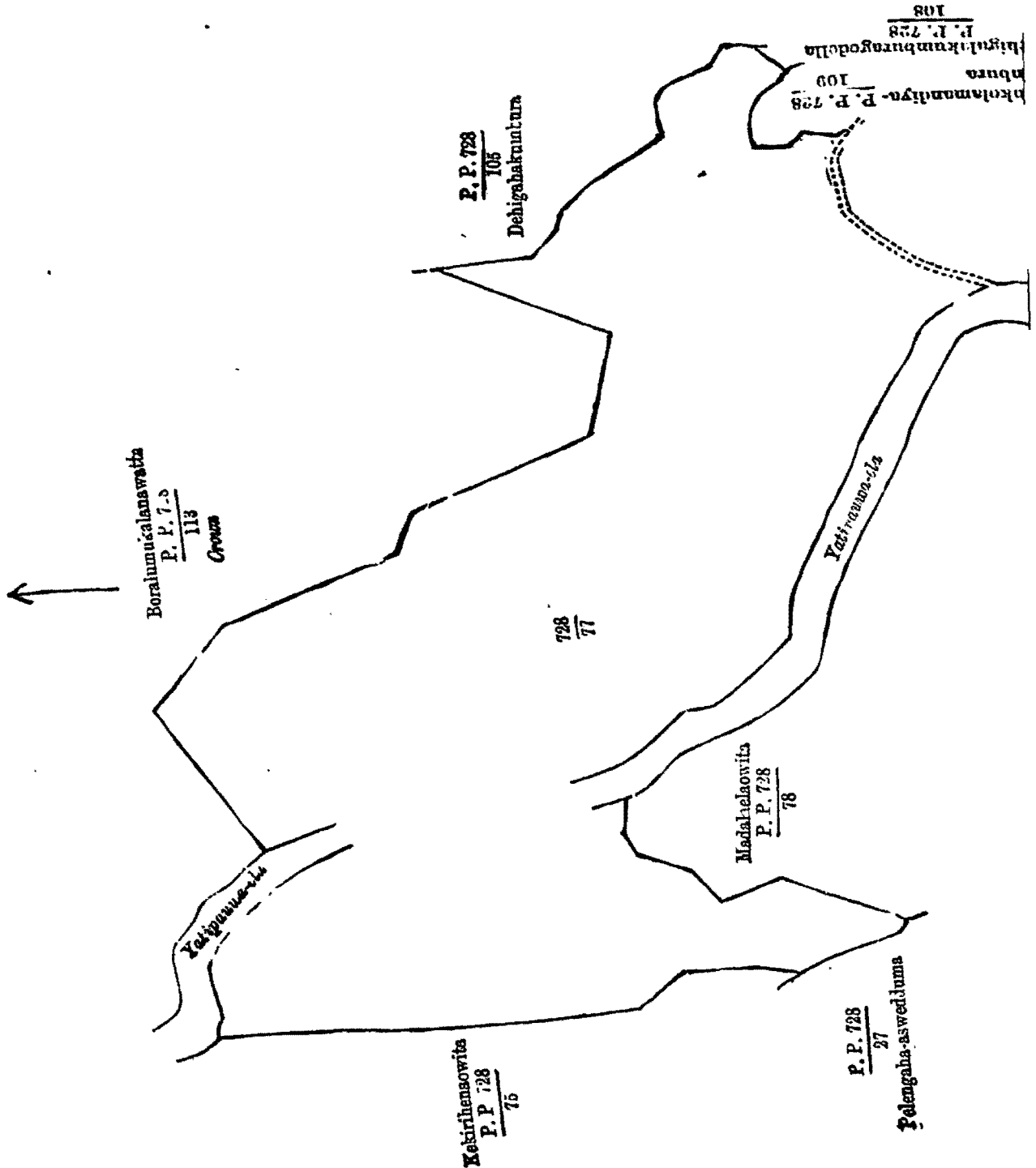
S. J. O. MORE,  
for Surveyor-General.

3. Lot No. 77 in preliminary plan No. 728 called Etamoranda, containing in extent 19 acres 3 roods 0 perches; bounded on the north by Yatipauwa-ela, ( $\frac{P. P. 728}{113}$ ) Boralumkalanawatta belonging to the Crown; on the east by ( $\frac{P. P. 728}{105}$ ) Dehigahakumbura claimed by D. Juama and others; on the south by ( $\frac{P. P. 728}{108}$ ) Dehigalakumbura godella claimed by Potgul Vihare, ( $\frac{P. P. 728}{109}$ ) Nugankolamandiyekumbura claimed by A. Lokuhamy, a road, Yatipauwa-ela, ( $\frac{P. P. 728}{78}$ ) Madaelaowita claimed by Malhamy Kapurala and others; and on the west by ( $\frac{P. P. 728}{27}$ ) Pelengaha-assedduma claimed by K. Malhamy and others, ( $\frac{P. P. 728}{75}$ ) Kekirihenaowita claimed by S. Vedarala and others.

3. கைமீமர் 728 டர்ன பரூன கவிடகிகெல் பைகீகன டன்னர் 19, ரூபீக் 3, பிஸாரகை டுரீ டுரீமெர்ரூன்ட கீகன கைமீமர் 77 டர்ன கீகைபிபிகெல் மாகீகீ—ரூடர்லெல் கபிபலிபரூ, டன்னுலெல் டுரீகீகி லெர்லி இகரூக கீகன கைமீமர் 728 டர்ன பரூன கவிடகிகெல் பைகீகன கைமீமர் 113 டர்ன கீகைபிபிகெல்; கரூகெனடர்லெல் கி. பூலாம சக கலின் டுரீ டுரீகீகி கீகன டெகீகக க்ஷீர் கீகன கைமீமர் 728 டர்ன பரூன கவிடகிகெல் பைகீகன கைமீமர் 105 டர்ன கீகைபிபிகெல்; டுனுலெல் பைன் டுரீ பினார்ட டுரீகீகி கீகன டெகீகக க்ஷீர் கெவிரூ கீகன கைமீமர் 728 டர்ன பரூன கவிடகிகெல் பைகீகன கைமீமர் 108 டர்ன கீகைபிபிகெல், சி. ரூகானுனு டுரீகீகி கீகன க்ஷீர் கெவிரூ கீகன கைமீமர் 728 டர்ன பரூன கவிடகிகெல் பைகீகன கைமீமர் 109 டர்ன கீகைபிபிகெல், பாரன்ட, கபிபலிபரூ, மரீகானு க்ஷீர் சக கலின் டுரீ டுரீகீகி கீகன மெரூரூ கீகி கீகன கைமீமர் 728 டர்ன பரூன கவிடகிகெல் பைகீகன கைமீமர் 78 டர்ன கீகைபிபிகெல் சக கலின் டுரீ டுரீகீகி சக கலின் டுரீ டுரீகீகி கீகன பைரூன்டக டுரீகீகி கீகன கைமீமர் 728 டர்ன பரூன கவிடகிகெல் பைகீகன கைமீமர் 27 டர்ன கீகைபிபிகெல், டுரீ டெரூரூ சக கலின் டுரீ டுரீகீகி கீகன காகீரீகென் கீகி கீகன கைமீமர் 728 டர்ன பரூன கவிடகிகெல் பைகீகன கைமீமர் 75 டர்ன கீகைபிபிகெல்.

3. 728 ம் இலக்கப்படத்தில் காண்கிற 19 ஏக்கரும் 3 றூட்டும் விசாலமுள்ள எட்டமொ றலந்த என்னும் 77 ம் இலக்க காணியின் எல்லை, வடக்கு-யட்டிபவ்வே எலை, அரசாட்சிக்குடைய பொரளுமுக்களானவத்த என்னும் 728 ம் இலக்கப்படத்தில் காண்கிற 113 ம் இலக்க காணி; கிழக்கு-ம. ஜுவாமாலும் சிலரும் உரித்துப்பேசும தெகிகாரும்புற என்னும் 728 ம் இலக்கப்படத்தில் காண்கிற 105 ம் இலக்க காணி; தெற்கு-பொத்குலவிகாரை உரித்துப்பேசும தெகிகாரும்புற

கொடல்லை என்னும் 728 ம் இலக்கப்படத்தில் காண்கிற 108 ம் இலக்க காணி, உரித்துப்பேசும துகள் கொளமண்டியேகும்புற என்னும் 728 ம் இலக்கப்படத்தில் 109 ம் இலக்க காணி, ஓர் பாதை, யட்டிப்பயல்லை, மல்காமி கயழா சிலரும் சில பேசும மடலலுவிறறை என்னும் 728 ம் இலக்கப்படத்தில் காண்கிற 78 ம் இலக்க பற்கு-கே, மல்காமியும் சிலரும் உரித்துப்பேசும பெலன்கா துளையத்துமை என்னும் கப்படத்தில் காண்கிற 27 ம் காணி, எஸ, வெதரானையும சிலரும் உரித்துப்பேசும ஓவிறற் என்னும் 728 ம் இலக்கப்படத்தில் காண்கிற 75 ம் இலக்க காணி.



Lot 77 called Etamoranda, in extent 19A. 3R. 0P., situated in Yatipauwa village in Meda pattu of Kuruwiti korale.

Surveyor-General's Office,  
Colombo, September 28, 1900.

676

S.  
for S.