

# Ceylon Government Gazette

Published by Authority.

No. 5,791—FRIDAY, JULY 12, 1901.

PART I.—General: Minutes, Proclamations Appointments, and General Government Notifications.  
PART II.—Legal and Judicial.

PART III.—Provincial Administration.  
PART IV.—Marine and Mercantile  
PART V.—Municipal and Local.

*Separate paging is given to each Part in order that it may be filed separately.*

## Part III. — Provincial Administration.

	PAGE		PAGE
Land Sales :—		Land Acquisition Notices	... 1426
Western Province	1409 & 1444	Land Resumption Notices	... —
Central Province	.. 1415	Notices under Ordinance No. 1 of 1897	... 1434 & <i>Suppl.</i>
Northern Province	... —	Abstracts of Season Reports	... —
Southern Province	... 1416	Notices under "The Forest Ordinance"	... —
Eastern Province	... 1416	Sales of Arrack, Opium, and Toll Rents	... 1431
North-Western Province	... 1423	Miscellaneous Provincial and District Notices:—	
North-Central Province	... —	Sales of Salt and Timber	... —
Province of Uva	... —	Notifications of Close Season, Infected Areas, &c	... —
Province of Sabaragamuwa	... —	Specifications under "The Irrigation Ordinance"	... —

## LAND SALES IN THE WESTERN PROVINCE.

No. 1,164, W. P.

Colonial Secretary's Office.  
Colombo, June 28, 1901.

ON Friday, August 23, 1901, at 12 noon, the Hon. the Government Agent for the Western Province will put up to sale or settlement, at his office in Colombo, the under-mentioned portions of Land, on the terms authorized by Government.

Preliminary plan 10,888. Situation—Adikari pattu of Siyane korale west.  
Village—Siyambalape.

Lot.	Name of Land.	Name of Claimant.	Description.	Extent.		Upset Price
				A.	R. P.	per Acre.
9899	Kosgahawatta	K. Don Cornelis Appu	Garden	0	0 34	100
9900	Do.	do.	do.	0	0 18	100
Preliminary plan 10,979. Situation—Palle pattu of Hewagam korale. Village—Kalalgoda.						
10237	Etaheraliyagahalanda	Crown	A few del and other trees	1	3 15	50
10238	Do.	do.	Reservation for a road	0	0 14	—
10239	Dolalanda	do.	A few del and other trees	2	2 21	50
10240	Do.	do.	Owita	0	0 26	10

Preliminary plan 8,451. Situation—Palle pattu of Hewagam korale.  
Village—Homagama.

6371	Kahatagahalanda	Crown	Low jungle	1	3 29	50
1409						C 1

Lot.	Name of Land.	Name of Claimant.	Description.	Extent.		Upset Price
				A.	R. P.	per Acre. Rs.
Preliminary plan 7,617. Situation—Dunagaha pattu of Alutkuru korale north. Village—Dejwagura.						
T 376	Kahatagahawatta	H. Allis Perera	Old garden	0	3 11	200
V 376	Do.	do.	do.	2	2 22	200
W 376	Do.	H. Juanis Sinno	do.	4	0 8	100
X 376	Do.	H. Ausede Naide	do.	1	0 24	100
Y 376	Ketakekalahawatta	H. Juan Naide	do.	4	0 4	150
Z 376	Do.	H. Amaris Fernando	do.	0	0 38	150
A 377	Do.	H. Juan Naide	do.	1	0 37	100
B 377	Ketakekalahalanda	P. Amaris Fernando	do.	1	3 20	100
C 377	Do.	H. Davith Sinno	do.	0	0 22	100
3681	Do.	Crown	Reserved for a burial ground	1	0 39	—
D 377	Do.	Perisge Mananhami	Garden	1	3 15	100
E 377	Do.	P. Amaris Fernando	do.	1	2 9	100
I 377	Maradangahadalupotakumbura	H. Anse de Naide	Field	1	0 8	100
Preliminary plan 11,006. Situation—Meda pattu of Hewagam korale. Village—Kurugala.						
10336	Kandabodalandawatta	G. Gregoris Appu	Cocoanut six years old (encroachment)	1	2 0	25
10337	Kandabodalanda	Crown	Jungle	0	2 22	15

Further information respecting these lands may be obtained from the Surveyor-General, and respecting the conditions of sale from the Hon. the Government Agent, Western Province.

By His Excellency the Governor's command,  
W. T. TAYLOR,  
Acting Colonial Secretary.

No. 1,164, W. P.

වම් 1901 ක්වු ජුනි මස 28 වෙනි දින කොළඹ

මහසෙනෙවරියාගේ කන්දොරුවේදී.

බණ්ඩාර දිසාබේ මහතිසාහිච්චි ආණ්ඩුවේ ඒජන්තවරයාගේ විසින් මෙහි පහත සඳහන්වන ඉඩම් ආණ්ඩුවේ නියෝගවලට ප්‍රකාරයට වම් 1901 ක්වු අගෝස්තු මස 23 වෙනි දිනවූ සිකුරුදු දවල් 12ව කොළඹ කවිමේ පිසේදි විකුණුවට නොහොත් නිවැරදිව සෙදෙකුමා ඇත.

සිතියම 10,888. පිහිටීම බණ්ඩාර දිසාබේගේ ආදිකාරියන්ගේ. ගම—සියඹලාපේ.

නො.	ඉඩමේ නම.	අයිතිකම් නිසන්තා.	අත්දම.	මහත. අ. රු. ප.	අක්කර ගනම් රු.
9899	කොස්තලවන්ත	ක. දෙව් කොර්නෙලියස් අප්පු	මහාව	0 0 34	100
9900	එම	එම	එම	0 0 18	100
සිතියම 10,979. පිහිටීම සේවාගම්කොරලේ පල්ලේපත්තුව. ගම—කලුගොඩ.					
10237	ඇටහෙරලියගහලන්ද ආණ්ඩුව		දෙල්ගස් සවිල්පසක් සහ තවත් ගස්	1 3 15	50
10238	එම	එම	පාරකඩ ඉතුරුකර නි බෙහඉඩම (තහනම්)	0 0 14	—
10239	දෙලලන්ද	එම	දෙල්ගස් සවිල්පසක් සහ තවත් ගස්	2 2 21	50
10240	එම	එම	ඕවිට	0 0 26	10
6371	කහවගහලන්ද	සිතියම 8,451. ගම—හෝමගම. ආණ්ඩුව	ලද කැලේ	1 3 29	50
සිතියම 7,617. පිහිටීම ලතුරු අළුත්කුරුකොරලේ දුක්ගහපත්තුව. ගම—දෙල්වතුර.					
T 376	කහවගහවන්ත	ග. අල්ලිය් පෙරුර	පරණ වගාව	0 3 11	200
V 376	එම	එම	එම	2 2 22	200
W 376	එම	ග. ජුවානිස් සිංහෝ	එම	1 0 8	100
X 376	එම	ග. අන්සේද හසිදේ	එම	0 0 24	100
Y 376	කැටකැලගහවන්ත	ග. ජුවන් හසිදේ	එම	4 0 4	150
Z 376	එම	ග. අමාරිස් ප්‍රසාන්ද	එම	0 0 38	150
A 377	එම	ග. ජුවන් හසිදේ	එම	1 0 37	100
B 377	කැටකැලගහලන්ද	ග. අමාරිස් ප්‍රසාන්ද	එම	1 3 20	100
C 377	එම	ග. දුවිස් සිංහෝ	එම	0 0 22	100
3681	කැටකැලගහලන්ද	ආණ්ඩුව	සොහොන් භූමිකඩව ඉතුරුඉඩම(තහනම්)	1 0 39	—
D 377	එම	පිරිසේ මානන්හාමි	වගාව	1 3 15	100
E 377	එම	පි. අමාරිස් ප්‍රසාන්ද	එම	1 2 9	100
I 377	මරදන්ගහ දළපොතේ කුඹුර	ග. අන්සේද හසිදේ	කුඹුර	1 0 8	100

නො.	ඉඩමේ නම.	අයිතිකම් කියවන්නා.	අන්දම.	අක්කර මහක. යක මිල.
				අ. රු. ප. රු.
10336	සිතියම 11,006. කන්දබොඩලන්ද වත්ත	පිහිටීම හේවාගමකෝරලේ ග. ඉයෝපිස්අප්පු	වැදගත්තුව. ගම—කුරුගල. 6 අවුරුදු වසස් පොල් වැහිදුර අල්ලාගත් ඉඩම	1 2 2 25 0 2 22 15
10337	කන්දබොඩ ලන්ද	ආණ්ඩුව	කැලේ	

මෙම ඉඩම් ගැන වැහිදුර කාරණා සර්වේශ්වර්තනරාජ් උත්තාන්දේශයන්ද, මිනිනිමේ කොන්දේසි ගැන බස්සාහිර දිසාමේ වංශාධිපති ආණ්ඩුවේ ඒජන්ත උත්තාන්දේශයන්ද දැනගත්ව පුළුවන.

හරාගර ආණ්ඩුකාර උතුමානන්වතන්දේශේ ආඥාවලෙස,  
 ධම්ප්ප. පී. මේලර්.  
 වැඩබලන මහසෙක්කාරාජ වමක.

No. 1,165, W. P.

Colonial Secretary's Office,  
Colombo, June 28, 1901.

ON Tuesday, August 20, 1901, at 12 noon, the Hon. the Government Agent for the Western Province will put up to sale or settlement, at his office in Colombo, the under-mentioned portions of Land, on the terms authorized by Government.

Preliminary plan 3,570. Situation—Palle pattu of Salpiti korale.  
Village—Pellenwatta.

Upset Price per Acre.  
Rs.

Lot.	Name of Land.	Name of Claimant.	Description.	Extent. A. R. P.	Upset Price per Acre. Rs.
7579	Etaheraliyagahakanatta	E. Isan Appu and others	Garden	7 3 8	40
7580	Do.	Crown	Jungle	12 2 14	20
7581	Do.	E. Isan and others	Garden	2 3 28	40
7583	Do.	do.	do.	0 2 25	40
7584	Do.	do.	do.	0 0 38	40
7585	Do.	do.	do.	0 2 23	40

Preliminary plan 10,907. Situation—Palle pattu of Salpiti korale.  
Village—Pelenwatta.

9961	Digganagodellakanatta	Crown	Jungle	2 3 35	35
9962	Digganagodellawatta	K. Dinnahamy	Ten cocoanut plants 2 to 7 years old	0 2 30	75
9963	Do.	N. Thomis	Cocoanut and jak 3 to 13 years	0 1 30	75
9964	Digganagodellahena	N. Bastian	Cinnamon 2 years old	1 0 32	75
S 798	Egulawatta	E. Gabriel	Cocoanut and jak 5 to 30 years	1 1 34	75

Preliminary plan 8,250. Situation—Palle pattu of Salpiti korale.  
Village—Pelenwatta.

5724	Karaketiya	H. Nonohami	Cocoanut and jak 2 to 14 years old	0 1 21	50
G 470	Batadombagahakumbura	W. Don Nicholas	Paddy field	7 2 30	100
5725	Karaketiyanakatta	W. M. Juanis Appuhamy	Six cocoanut plants two years old	0 0 34	30

Preliminary plan 2,125. Situation—Udugaha pattu of Salpiti korale.  
Village—Sangarama.

Y. 661	Alubogahawatta	T. Menchihami and G. Hendrick and others	Old garden	5 2 34	150
--------	----------------	--	------------	--------	-----

Further information respecting these lands may be obtained from the Surveyor-General, and respecting the conditions of sale from the Hon. the Government Agent, Western Province.

By His Excellency the Governor's command,  
 W. T. TAYLOR,  
 Acting Colonial Secretary.

No. 1,165, W. P.

වර්ෂ 1901 ක්වු ජුනි මස 28 වෙනි දින කොළඹ

මහසෙක්කාරාජ් උත්තාන්දේශේ කන්දෝරුවේදිස.

බස්සාහිර දිසාමේ වංශාධිපති ආණ්ඩුවේ ඒජන්ත උත්තාන්දේශ පිසිත් මෙහි පහත සඳහන්වෙත ඉඩම් ආණ්ඩුවේ නියෝගවල ප්‍රකාරයට වර්ෂ 1901 ක්වු අගෝස්තු මස 20 වෙනි දිනවු අගහරුවාද දවල් 12ව කොළඹ කවිමේර්දේදි මතුණන්වට නොහොත් තීන්දුකර දෙවට යෙදෙනවා ඇත.

සිතියම 3,570. පිහිටීම සල්පිමකෝරලේ පල්ලේපත්තුව. ගම—පැලුන්වත්ත.

අක්කර මහක. යක මිල.

නො.	ඉඩමේ නම.	අයිතිකම් කියවන්නා.	අන්දම.	අ. රු. ප. රු.
7579	ඇවහෙරලියගහකනන්ත	එ. ඉසන්අප්පු සහ තවත්	වගාව	7 3 8 40
7580	එම	ආණ්ඩුව	කැලේ	12 2 14 20
7581	ඇවහෙරලියගහකනන්ත	එ. ඉසන් සහ තවත්	වගාව	2 3 28 40
7583	එම	එම	එම	0 2 25 40
7584	එම	එම	එම	0 0 38 40
7585	එම	එම	එම	0 2 23 40

නො.	ඉඩමේ නම.	අයිතියම නිකත්තා.	අත්දම.	අත්කර	
				මගන.	යක් මිල.
අ. රු. ප.	රු.				
		සිතියම 10,907.			
9961	දිග්ගොහගොඩැල්ල	ආණ්ඩුව	කැලේ	2 3 35	35
9962	කනක්ක	කැ. දිග්ගොහාමි	අවුරුදු 2 හිට 7 දක්වා		
	එම වත්ත		වසස් පොල් 10	0 2 30	75
9963	එම	න. ගෝමිස්	අවුරුදු 3 හිට 15 දක්වා		
			වසස් පොල්සහ කොස්	0 1 30	75
9964	එම සේන	න. බස්නිසන්	2 අවුරුදු වසස් කුරුදු	1 0 32	75
S 798	ඇගුලුවත්ත	එදිරිසි-ආච්චිගේ ගනුපොල්	අවුරුදු 5 හිට 30 දක්වා		
			වසස් පොල් සහ කොස්	1 1 34	75
		සිතියම 8,250.			
5724	කරකැපිය	ගවුආච්චිගේ නොනෝගාමි	අවුරුදු 2 හිට 14 දක්වා		
			වසස් පොල් සහ කොස්	0 1 21	50
G 470	බටදොඹගහකුඹුර	වික්‍රමගේ දෙව නිකුරුස්	කුඹුර	7 2 30	100
5725	කරකැපියකනක්ක	ව. ම. ජුවානිස් අප්පුගාමි	2 අවුරුදු වසස් පොල්		
			පැල 6 ක්	0 0 34	30
		සිතියම 2,125.			
		පිහිටීම සල්පිටිකෝරලේ උඩුගහපත්තුව.	ගම—සත්තරම.		
Y 661	අඵබෝගහවත්ත	ව. මැත්තිගාමි; ග. හෙත්දික්	පරණ වග.ව	5 2 34	150

මෙම ඉඩම් ගැණ වැඩිදුර කාරණා සර්වේශ්වර්තවරුලුක්කාත්තේගෙන්ද, විකිනීමේ කොන්දේසි ගැණ බස්නාහිර දිසාවේ වංශාචාර්ය ආණ්ඩුවේ එජන්තලුක්කාත්තේගෙන්ද දැනගත්ව පුළුවන.

ගරුකර ආණ්ඩුකාර උතුමානත්තේගේ ආඥාව ලෙස,  
 ඩබ්ලිව්. පී. ටේලර්,  
 වැඩබලන මහසෙක්‍රයාරිස් වමිස.

No. 1,166, W. P. Colonial Secretary's Office, Colombo, June 26, 1901.

ON Tuesday, August 20, 1901, at 12 noon, the Hon. the Government Agent for the Western Province will put up to sale or settlement, at his office in Colombo, the under-mentioned portions of Land, on the terms authorized by Government.

Preliminary plan 10,227. Situation—Udugaha pattu of Siyane korale.  
 Village—Dematadenikanda and Werasurekanda.

Lot.	Name of Land.	Name of Claimant.	Description.	Extent.		Upset Price per Acre. Rs.
				A.	R. P.	
7530	Delgahalanda	Crown	Jungle (to be reserved)	60	2 16	—
		Village—Debehera.				
7536	Millagahalanda	Crown	Low jungle	11	2 36	30
V 686	Moraulakumbura	Dematadenipatirannehalage Thelenis	Paddy field	1	1 15	30
7542	Kahatagahalanda (Uralinkanda)	Crown	To be reserved as a burial ground	0	3 18	—
M 687	Palmadawatta	Horatalpedige Somiya and Sima	Old garden	0	1 2	50
N 687	Palmadawatta or Kalahugahalanda (Uralinkanda)	do.	Garden	0	0 32	50
		Village—Werasurekanda.				
7549	Paraghatenna	Crown	Forest and jungle (to be reserved)	107	0 26	—
7555	Kahatagahalanda	do.	Jungle (to be reserved)	28	0 32	—
		Village—Bonnuwa and Debehera.				
7540	Madapolalandetenna (Uralinkanda)	Crown	Jungle (to be reserved)	67	1 24	—
7541	Kajugahalanda (Uralinkanda)	do.	do.	72	0 0	—

Further information respecting these lands may be obtained from the Surveyor-General, and respecting the conditions of sale from the Hon. the Government Agent, Western Province.

By His Excellency the Governor's command,  
 W. T. TAYLOR,  
 Acting Colonial Secretary.

No. 1,166, W. P.

වර්ෂ 1901 ක්වු ජුනි මස 26 වෙනි දින කොළඹ මහසෙනෙවිවරයාගේ කන්තෝරුවේදී.

බස්නාහිරදිසාවේ වංශ විපති ආණ්ඩුවේ ඒජන්තවරයාගේ විසින් මෙහි පහත සඳහන්වෙන ඉඩම් ආණ්ඩුවේ නියෝගවල ප්‍රකාරයට වර්ෂ 1901 ක්වු අගෝස්තු මස 20 වෙනි දිනවූ අගහරුවාද දවල් 12ට කොළඹ කවිවේරියේදී විකුණන්නට නොහොත් නිවැසිකර දෙන්නට යෙදෙනවා ඇත.

සිතියම 10,227. පිහිටීම සිසනුකෝරලේ උඩුගහපත්තුව. අයිතිකම් කිසිත්තා—ආණ්ඩුව. අක්කර මහත. සක මිල.

නො.	ගම.	ඉඩමේ නම.	අත්දම.	අ. රු. ප.	රු.	
7530		දෙමටදෙතිකන්ද සහ වීර සුර්කන්ද	දෙල්ගහලන්ද	හහනම්	60 2 16	—
7536		දෙබහැර	මිල්ලගහලන්ද	ලද කැලෑව	11 2 36	30
V 686	එම	අයිතිකම් කිසිත්තා—දෙමටදෙතිපතිරුවන්හැගලාගේ නෙලෙතිස්. මොරලලකුඹුර	කුඹුර		1 1 15	30
7542	එම	අයිතිකම් කිසිත්තා—ආණ්ඩුව. කහවගහලන්ද (ලරලීන් කන්ද)	හහනම්		0 3 18	—
M 687	එම	අයිතිකම් කිසිත්තා—භාරතලදේදීගේ සොමරියා සහ සිමා. පල්මඩවන්ත	පරන වගාව		0 1 2	50
N 687	එම	එම නොහොත් කොලනුගහලන්ද (ලරලීන්කන්ද)	වගාව		0 0 32	50
7549	වීරසුරිකන්ද	අයිතිකම් කිසිත්තා—ආණ්ඩුව. පෙරගහනැන්ත	හහනම්		107 0 26	—
7555	එම	කහවගහලන්ද	එම		28 0 32	—
7540	බොත්තුව සහ දෙබහැර	විධිපොලවන්දනැන්ත (ලරලීන් කන්ද)	එම		67 1 24	—
7541	එම	කපුගහලන්ද (ලරලීන්කන්ද)	එම		72 0 0	—

මෙම ඉඩම් ගැණ වැඩිදුර කාරණා සර්වේශ්වරයාගේ කන්තෝරුවේදී, විකිනීමේ කොන්දේසි ගැණ බස්නාහිර දිසාවේ වංශ විපති ආණ්ඩුවේ ඒජන්තවරයාගේ කන්තෝරුවේදී දැනගන්නට පුළුවන.

හරුහර ආණ්ඩුකාර උතුමානන්දන්ගේ ආඥාවලට,  
ඩබ්ලිවු. ටී. ටේලර්,  
වැඩබලන මහසෙනෙවිවරයා වෙත.

No. 1,167, W. P.

Colonial Secretary's Office,  
Colombo, July 3, 1901.

ON Tuesday, August 27, 1901, at 12 noon, the Hon. the Government Agent for the Western Province will put up for sale or settlement, at his office in Colombo, the under-mentioned portions of Land, on the terms authorized by Government.

Lot.	Village.	Name of Land.	Name of Defaulter.	Extent.	Upset Price
				A. R. P.	per Acre.
					Rs.
C 10	Nikawala	Mahaowita	B. A. Johanis Perera	0 2 2	20
I 33	Dangalla	Kelagahawatta	J. A. Saram Appu	0 3 34	20
V 30	Udakanampella	Weliamunehena	C. P. Samarakkodi	8 0 0	20
Z 2	Pugoda	Kelagahawatta	W. K. Punchi Nona and others	0 1 21	10
Z 8	Detemulla	Kahatagahawatta	R. A. Deonis and others	0 2 26	10
G 10	Nikawala	Galgediangodawatta	K. A. Jamis Appu and others	0 1 27	10
J 6	Owitigama	Paratapayalanda	R. A. Enohami	1 0 25	10

Further information respecting these lands may be obtained from the Surveyor-General, and respecting the conditions of sale from the Hon. the Government Agent, Western Province.

By His Excellency the Governor's command,  
W. T. TAYLOR,  
Acting Colonial Secretary.

No. 1,167, W. P.

වර්ෂ 1901 ක්වු ජූලි මස 3 වෙනි දින කොළඹ මහසෙනෙවිවරයාගේ කන්තෝරුවේදී.

බස්නාහිර දිසාවේ වංශ විපති ආණ්ඩුවේ ඒජන්තවරයාගේ විසින් මෙහි පහත සඳහන්වෙන ඉඩම් ආණ්ඩුවේ නියෝගවල ප්‍රකාරයට වර්ෂ 1901 ක්වු අගෝස්තු මස 27 වෙනි දිනවූ අගහරුවාද දවල් 12ට කොළඹ කවිවේරියේදී විකුණන්නට නොහොත් නිවැසිකර දෙන්නට යෙදෙනවා ඇත.

සිතියම 5. (ලංකාමැනීම). සිසනුකෝරලේ ගහබොවපත්තුව. අක්කර මහත. සක මිල.

නො.	ගම.	ඉඩමේ නම.	නොගෙවී ඇත්තේ නම.	අ. රු. ප.	රු.
C 10	නිකවල	මහමිව්ව	ඩ. ජෙහානිස් ප්‍රේර	0 2 2	20

කො.	ගම.	ඉඩමේ නම.	කොතෙහි අගයේ නම.	මහත. අ. රු. ප.	අක්කර ගණ මිල. රු.
I 33	දන්ගල්ල	සිතියම 18. (ලංකාමැනීම). කැලගහවත්ත	ජ. ඒ. සරම්අප්පු	0 3 34	20
V 30	ලඹකනත්පැල්ල	සිතියම 17. (ලංකාමැනීම). වැලිඅවුනේ ගේන	සී. පී. සමරත්නකොඩි	8 0 0	20
Z 2	පුගොඩ	සිතියම 2. (ලංකාමැනීම). කැලගහවත්ත	ව. ක. සුභවිමෝනාසන නවත්	0 1 21	10
Z 8	දකුමුල්ල	සිතියම 5. (ලංකාමැනීම). කහවගහවත්ත	ර. ඒ. දිසෝතිස් සහ නවත්	0 2 26	10
G 10	නිකවල	ගල්ගෙඩියත්ගෙඩි වත්ත	ක. ඒ. ජේම්ස්අප්පු සහ නවත්	0 1 27	10
J 6	බිවිටිගම	සිතියම 4. (ලංකාමැනීම). පරතපලන්ද	ර. ඒ. එනෝගාමි	1 0 25	10

මෙම ඉඩම් ගැණ වැඩිදුර කාරණා සර්වේශ්වර්තනලේඛනාත්සේගෙන්ද, විකිනීමේ කොන්දේසි ගැණ බස්නාහිර දිසාවේ වංශාධිපති ආණ්ඩුවේ ඒජන්තලන්කාත්සේගෙන්ද දැනගන්ව පුළුවන.

ගරුභර ආණ්ඩුකාර ලකුමානත්තන්සේගේ ආඥාවලෙස,  
ඩබ්ලිවු. ඩී. වේලර්  
වැඩබලන මහසෙක්කාරිස් වමිග.

No. 1,168, W. P. Colonial Secretary's Office, Colombo July 3, 1901.

ON Friday, August 16, 1901, at 12 noon, the Hon. the Government Agent for the Western Province will put up to sale or settlement, at his office in Colombo, the under-mentioned portions of Land, on the terms authorized by Government.

Lot.	Name of Land.	Name of Claimant.	Description.	Extent. A. R. P.	Upset Price per Acre. Rs.
W 596	A portion of Farnham estate	Proprietor of Farnham estate	Rocky land	0 2 0	50
D 113	Damnagahawatta	P. Selenchi Appu	Garden	5 0 13	300
J 597	Kituldeniya	L. Amarasekera, Mudaliyar	—	2 1 0	20
8413	Telatiyagalanda	Sugathan Appu	Encroachment	1 3 23	20
8414	Kosgahawatta	M. K. Davith.	do.	0 0 34	20

Further information respecting these lands may be obtained from the Surveyor-General, and respecting the conditions of sale may be obtained from the Hon. the Government Agent, Western Province.

By His Excellency the Governor's command,  
W. T. TAYLOR,  
Acting Colonial Secretary.

No. 1,168, W. P. මහ 1901 ක්වු ජුලි මස 3 වෙනි දින කොළඹ මහසෙක්කාරිස්ලන්කාත්සේගේ කන්තෝරුවේදී.

බස්නාහිර දිසාවේ වංශාධිපති ආණ්ඩුවේ ඒජන්තලන්කාත්සේ විසින් ලේඛ පහත සඳහන්වෙන ඉඩම් ආණ්ඩුවේ නිකුත්වල ප්‍රකාරව මහ 1901 ක්වු අගෝස්තු මස 16 වෙනි දිනවූ සිකුරුදු දවල් 12ව කොළඹ කවි මහලේදී විකුණන්නට කොතොන් නිකුත්කරදෙන්නට යොදනවා ඇත.

කො.	ඉඩමේ නම.	අයිතිකම් කියන්නා.	අන්දම	මහත. අ. රු. ප.	අක්කර ගණ මිල. රු.
W596	fාර්න්හැම් නම් වත්ත තෙත් පංඟුවත් සිතියම 379.	fාර්න්හැම් වත්ත අයිතිකාරයා	ගල්සහිත ඉඩම	0 2 0	50
D 113	දම්නගහවත්ත සිතියම 4,315.	පී. සෙලේන්චිඅප්පු	වගාව	5 0 13	300
J 597	කිතුල්දෙනියා සිතියම 10,456.	ල. අමරසේකර මුදලිතුමා	—	2 1 0	20
8413	තැලිපිහලන්ද	සුගතන්අප්පු	වැසිපුර අල්ලාගත් ඉඩම	1 3 23	20
8414	කොස්ගහවත්ත	ම. කේ. දාවිත්	එම	0 0 34	20

මෙම ඉඩම් ගැණ වැඩිදුර කාරණා සර්වේශ්වර්තනලේඛනාත්සේගෙන්ද, විකිනීමේ කොන්දේසි ගැණ බස්නාහිර දිසාවේ වංශාධිපති ආණ්ඩුවේ ඒජන්තලන්කාත්සේගෙන්ද දැනගන්ව පුළුවන.

ගරුභර ආණ්ඩුකාර ලකුමානත්තන්සේගේ ආඥාවලෙස,  
ඩබ්ලිවු. ඩී. වේලර්,  
වැඩබලන මහසෙක්කාරිස් වමිග.

No. 1,169, w. p.

Colonial Secretary's Office,  
Colombo, July 3, 1901.

ON Friday, August 23, 1901, at 12 noon, the Hon. the Government Agent for the Western Province will put up to sale or settlement, at his office in Colombo, the under-mentioned portions of Crown Land, on the terms authorized by Government.

Preliminary plan 11,141.—Within the Municipality of Colombo.

Lot.	Village.	Name of Claimant.	Description.	Extent.			Upset Price
				A.	R.	P.	per Acre.
							Rs.
10877	Dematagoda	Crown	Grass and cinnamon land	0	3	3.75	4,000
10878	Do.	do.	do.	0	2	20	4,000
10879	Do.	do.	Grass and cinnamon land (road reservation)	0	1	0.75	—
10880	Do.	do.	Grass and cinnamon land	0	1	37.75	4,000
10881	Do.	do.	do.	0	2	19.50	4,000
10882	Do.	do.	do.	0	2	11.50	4,000
10883	Do.	do.	do.	0	2	17.50	4,000
10884	Do.	do.	do.	0	2	9.75	4,000
10885	Do.	do.	do.	0	1	30	4,000
10886	Do.	do.	do.	0	1	4.75	4,000
10887	Do.	do.	Open land	0	2	30	4,000
10888	Do.	do.	Low jungle (road reservation)	0	0	13	—

Further information respecting these lands may be obtained from the Surveyor-General, and respecting the conditions of sale from the Hon. the Government Agent, Western Province.

By His Excellency the Governor's command,

W. T. TAYLOR,  
Acting Colonial Secretary.

No. 1,169, w. p.

විෂි 1901 ක්වු පුලි මස 3 වෙනි දින කොලඹ මහසෙනෙවරයාගේ කන්තෝරුවෙහි.

බස්නාහිර දිසාවේ වංශාධිපති ආණ්ඩුවේ ඒජන්තලත්කාන්සේ විසින් මෙහි පහත සඳහන්වන ආණ්ඩුව සත්කක ඉඩම් ආණ්ඩුවේ නියෝගවල ප්‍රකාරයට විෂි 1901 ක්වු අගෝස්තු මස 23 වෙනි දිනවූ සිතුරු දවල් 12ව කොලඹ කවිවෙරියේදී වෙන්දේසි කර විකුණුවට නොකොඳි තීරණයකට එළඹෙන්නට ඇත.

පිහිටීම 11,141. පිහිටීම කොලඹ නාගරිකසතුල දෙව්වගොඩ.

නො.	ගම.	අයිතිකරු නිසන්ත.	අන්දම.	මහත.			අක්කර
				අ.	රු.	ප.	අක මිල.
							රු.
10877	දෙමවගොඩ	ආණ්ඩුව	කුරුදුවත්ත	0	3	3.75	4,000
10878	එම	එම	එම	0	2	20	4,000
10879	එම	එම	එම (පාර කහනම්)	0	1	0.75	—
10880	එම	එම	එම	0	1	37.75	4,000
10881	එම	එම	එම	0	2	19.50	4,000
10882	එම	එම	එම	0	2	11.50	4,000
10883	එම	එම	එම	0	2	17.50	4,000
10884	එම	එම	එම	0	2	9.75	4,000
10885	එම	එම	එම	0	1	30	4,000
10886	එම	එම	එම	0	1	4.75	4,000
10887	එම	එම	වුඩ්ලිම	0	2	30	4,000
10888	එම	එම	ලදකැලුව (පාර, කහනම්)	0	0	13	—

මෙම ඉඩම් ගැණ වැසිදුර කාරණ සර්වේසර්පනරුලත්කාන්සේගෙන්ද, විකිනීමේ කොන්දේසි ගැණ බස්නාහිර දිසාවේ වංශාධිපති ආණ්ඩුවේ ඒජන්තලත්කාන්සේගෙන්ද දැනගන්ව පුළුවන.

සරුකර ආණ්ඩුකාර ලකුමානන්වසන්සේගේ ආඥාව ලෙස,

ඩබ්ලිවු. පී. ටේලර්,  
වැඩබලන මහසෙනෙවරයාගේ මහත.

(Continued on page 1,444).

LAND SALES IN THE CENTRAL PROVINCE.

No. 1,790, c. p.

Colonial Secretary's Office,  
Colombo, July 4, 1901.

ON Wednesday, August 14, 1901, at 12 noon, the Assistant Government Agent for the Nuwara Eliya District will put up to auction, at his office in Nuwara Eliya, the under-mentioned portions of Crown Land, on the terms authorized by Government.

Five allotments of land situated in the Uda Hewaheta division of the Nuwara Eliya District of the Central Province.

Preliminary plan 3,592. Village—Agappala.

Lot.	Name of Land.	Name of Claimant.	Description.	Extent.		
				A.	R.	P.
10093	Elabodapatana	The Crown	Most chena with some patana	11	3	27
10094	Do.	do.	Patana	24	1	9
10095	Madarapitiyakumbura	do.	Paddy field with strip of patana	4	0	8
C 2*						





Lot.	Village.	Name of Applicant.	Name of Land.	Extent. A. R. P.	Upset Price per Acre. Rs. c.
76894½	Nilaveli	—	Preliminary plan 2,554. Kadalkaraikadu	16 1 0	10 0
6769½	Kuchchaveli	M. W. Sangarappillai	Preliminary plan 2,057. Palamottaivayal	1 1 34	12 50
6331	Pulmoddai	Sinnatampi Meydin Bawa	Preliminary plan 1,936. Kaiyamoddaivayal	1 2 14	12 50
6332	Do.	Akammattulevvai Aliyar	Vanniyarviliyilkadu	1 3 18	12 50
6164	Kumpurupiddi	—	Preliminary plan 1,889. Puliyadivayal	1 1 29	12 50
6165	Do.	—	do.	4 2 35	12 50
5971	Pulmoddai	Meerasaibu Sulutan	Preliminary plan 1,851. Verantivukudiyiruppu	0 2 15	12 50
5961	Tennamaravadi	—	Preliminary plan 1,845. Tennamaravaditotam	0 0 26	10 0
5946	Pulmoddai	—	Preliminary plan 1,839. Pulmoddaikadu	0 2 18	12 50
5947	Do.	—	do.	0 1 19	12 50
5673	Nilaveli	—	Preliminary plan 1,773. Elumpurukkikadu	0 2 24	12 50
5674	Do.	—	do.	3 2 0	12 50
5675	Do.	—	do.	3 0 37	12 50
5683	Do.	—	do.	10 2 24	12 50
5686	Do.	—	do.	8 2 13	12 50
5688	Do.	—	do.	1 1 34	12 50
87160	Tiriyay	K. Santirankarampillai	Preliminary plan 2,804. Mavadikadu	1 2 31	12 50
87162	Do.	Enerochment by M. Kanapatipillai	Uradikkadu	0 0 32	12 50
87163	Do.	K. Murukesu	do.	0 2 38	12 50
87164	Do.	do.	Navaladikkadu	0 1 4	12 50
87165	Do.	K. Pavanasinkam	Uradikkadu	1 1 11	12 50
87166	Do.	S. Chellsiyar	Putuvelichenai	1 0 12	12 50
87167	Do.	A. Katiravelu	Sudalapittykadu	1 0 21	12 50
87168	Do.	S. Konamalai	Sudalapittyvalavu	0 2 7	12 50
87169	Do.	M. Kanapati	Vadiadikadu	2 1 23	12 50
87171	Do.	Encroachment by S. Konamalai	Sudalapittyvalavu	0 1 33	12 50
87172	Do.	S. Konamalai	Sudalapittykadu	0 0 21	12 50
9773	Nilaveli	—	Preliminary plan 815. Cleared ; fit for paddy	3 3 10	12 50
9774	Do.	—	Paddy field	4 3 31	12 50
9776	Do.	—	Fit for paddy	4 2 32	12 50
9777	Do.	—	do.	5 1 26	12 50
<i>Default Lands.</i>					
		Name of Purchaser.	Description.		
76971	Nilaveli	Santirasekerampillai Ampikai-paker	Preliminary plan 2,577. Paddy land	5 2 7	12 50
76973	Pulmoddai	Seylani Katirimira	Preliminary plan 2,579. Paddy land	1 1 26	12 50
76977	Tiriyay	Konamalai Suppiramaniapillai	Preliminary plan 2,582. Paddy land	16 3 11	12 50
76972	Tiriyay	Santiravi Udaiyar Konamalai	Preliminary plan 2,578. Paddy land	5 1 28	12 50
76815	Tiriyay	Kanapatipillai Suppramaniam	Default Land—Kaddukkulam east Preliminary plan 2,526 Paddy land	1 1 12	12 50
76896	Ralapanawa	Katirattai PUNCHAPPURALA	Kaddukkulam west—General sale. Preliminary plan 2,556. Villapahalakele	0 1 26	10 0
76897	Do.	do.	do.	0 2 19	10 0
77053	Tirapana	Kapurukami Kawrala	Preliminary plan 2,610. Meegahakumbura	1 1 5	12 50
77054	Do.	do.	Meegahahena	0 1 17	10 0
76991	Kimbulpitiyawewa	Menikralege Wannakurula	Default Lands.—Kaddukkulam west. Preliminary plan 2,586. Paddy land	2 1 38	10 0
76992	Do.	Velatte Wannakurula	do.	4 1 23	10 0
76994	Do.	do.	do.	8 1 23	10 0

Further information respecting these lands may be obtained from the Surveyor-General, and respecting the conditions of sale from the Assistant Government Agent, Trincomalee.

By His Excellency the Governor's command,

W. T. TAYLOR,  
Acting Colonial Secretary.

No. 837, E. P.

கொலோனியல் சர்க்கிற்ந்தாரா ஆபீசில்,  
கொழும்பு, 1901 ம. ஆண்டு ஆடிமீ 5 ந் வ.

1901 ம ஆண்டு ஆவணிமாதம் 29 ந் திகதி வியாழக்கிழமை பிற்பகல் 1 மணிகுரு குச்சுவெளி வாழ்வீட டில் கீழ் மாகாணத்தது திரிகோணமலை உதவி கவற்றணமீந் து ஏசுனறவாகளால் இதனடியிற் சொல்லப்பட்டிருக்கிற முடிசூரிய காணித்தணடுகளை, அரசாட்சியாரால் உததரவுபண்ணப்பட்டிருக்கும் பொருத்தப்பிரகாரம் எலத்திற்குறி விற்கப்படும.

48 காணித்தணடுகள், கீழ் மாகாணத்தது திரிகோணமலை டில் திறிககினை கட்டுகளுப பகுதியிலிருக்கின்றது.

பிள்ள இலக்கம் 1,934. உத்தராளி—அரசாட்சியார.				தரிப்பு விலை	
இல.	சூழ்ச்சி.	கேள்விககாராளின பெயர்.	காணியின் பெயர்.	விசாலம்.	
				றுகரு.	
				ரு. ச.	
6317	புலமோட்டை	மீராசா அசனூ	திலையா சதுவயல	5 1 37	12 50
6846	குச்சுவெளி	பிள்ள இலக்கம் 2,071.	வெள்ளைக்கண்டு கப்பஉடை யார	1 1 37	10 0
6875	திரியாய்	பிள்ள இலக்கம் 2,080.	சினனூ குளந்தையரு மறு பேருட	2 0 4	40 0
7089	குச்சுவெளி	பிள்ள இலக்கம் 2,150.	வெள்ளைக்கண்டு மமமதுத தம்பி	9 1 38	12 50
76411	தென்னமரவடி	பிள்ள இலக்கம் 2,437.	காசிநாதா கந்தா	0 3 33	12 50
76894½	நிலாவெளி	பிள்ள இலக்கம் 2,554.	—	16 1 0	10 0
6769½	குச்சுவெளி	பிள்ள இலக்கம் 2,057.	எம். டபிளியு. சங்கரப்பிள்ளை	1 1 34	12 50
6331	புலமோட்டை	பிள்ள இலக்கம் 1,936.	சினனத்தம்பி மெய்தினைவாவா	1 2 14	12 50
6332	ஓடி	பிள்ள இலக்கம் 1,889.	அசுமதுலெவவை அலியார	1 3 18	12 50
6164	குமபுறுப்பிடடி	—	—	1 1 29	12 50
6165	ஓடி	—	—	4 2 35	12 50
5971	புலமோட்டை	பிள்ள இலக்கம் 1,851.	மீராசாய்பு சலுத்தான	2 15	12 50
5961	தென்னமரவடி	பிள்ள இலக்கம் 1,845.	—	0 2 26	10 0
5946	புலமோட்டை	பிள்ள இலக்கம் 1,839.	—	0 2 18	12 50
5947	ஓடி	—	—	0 1 19	12 50
5673	நிலாவெளி	பிள்ள இலக்கம் 1,773.	—	0 2 24	12 50
5674	ஓடி	—	—	3 2 0	12 50
5675	ஓடி	—	—	3 0 37	12 50
5683	ஓடி	—	—	10 2 24	12 50
5686	ஓடி	—	—	8 2 13	12 50
5688	ஓடி	—	—	1 1 34	12 50
87160	திரியாய்	பிள்ள இலக்கம் 2,804.	கே. சந்திரசேகரம்பிள்ளை	1 2 31	12 50
87162	ஓடி	—	—	0 0 32	12 50
87163	ஓடி	—	—	0 2 38	12 50
87164	ஓடி	—	—	0 1 4	12 50
87165	ஓடி	—	—	1 1 11	12 50
87166	ஓடி	—	—	1 0 12	12 50
87167	ஓடி	—	—	1 0 21	12 50
87168	ஓடி	—	—	0 2 7	12 50
87169	ஓடி	—	—	2 1 23	12 50
87171	ஓடி	—	—	0 1 33	12 50
87172	ஓடி	—	—	0 0 21	12 50
9778	நிலாவெளி	பிள்ள இலக்கம் 815.	—	3 3 10	12 50
9774	ஓடி	—	—	4 3 31	12 50
9776	ஓடி	—	—	4 2 32	12 50
9777	ஓடி	—	—	5 1 26	12 50

தரிப்பு விலை  
ஏக்கரொன்  
றுகூ.  
ரு. ச.

விகாலம்.  
அ. ரூ. ப.

இல.	குறிச்சி	வாங்கலாளியின் பெயர், ஒடுக்குப்பணமிறுபடாத காணிகள்.	விவரம்.	விகாலம். அ. ரூ. ப.	தரிப்பு விலை ஏக்கரொன் றுகூ. ரு. ச.
76971	நிலாவெளி	பிளான இலக்கம் 2,577. சந்திரசேகரமயின்னை அம்பிகை பாகா நெற்காணி		5 2 7	12 50
76978	புலமொட்டை	பிளான இலக்கம் 2,579. செயிலாணிக திரிமீரா நெற்காணி		1 1 26	12 50
76977	திரியாய	பிளான இலக்கம் 2,582. கோணுமலை சுப்பிரமணியம் பி ளனை நெற்காணி		16 3 11	12 50
76972	திரியாய	பிளான இலக்கம் 2,578. ச. உ. கோணுமலை நெற்காணி		5 1 28	12 50
76815	ஓடி	பிளான இலக்கம் 2,526. கணபதிப்பிளளை சுப்பிரமணி யம் நெற்காணி		1 1 12	12 50
76896	றலப்பனாவை	பிளான இலக்கம் 2,556. கதிராத்தையஞ்சையூரை விலக்காலுளி		0 1 26	10 0
76897	ஓடி	ஓடி		0 2 19	10 0
77053	தூடப்பை	பிளான இலக்கம் 2,610. கப்பறகாமி சவுரூரை முகாகுமபெவை		1 1 5	12 50
77054	ஓடி	ஓடி முகாகின		0 1 17	10 0
கட்டுமேற்கூ—ஒடுக்குப்பணமிறுபடாத காணிகள்.					
76991	கிம்புலபிட்டியாவை	பிளான இலக்கம் 2,586. வேலாததை வணனகரூரை நெந்தரை		2 1 38	10 0
76992	ஓடி	மணிககிரூரை வணனகரூரை ஓடி		4 1 23	10 0
76994	ஓடி	வேலாததை வணனகரூரை ஓடி		8 1 23	10 0

இக்காணிகளைப்பற்றிய மேலதிகமான கப்பரங்களை அனவைத்தலைவரிடத்திலும் விந்பணவின் கொந்தீசு  
களைப்பற்றித் திரிகோ மலை அரசாட்சியாளின் உதவி ஏசனறரிடத்திலும்றிந்தக்கொள்ளலாம்.

தேசாதிபதி மடுகாததமா அவர்களின் து கட்டளையின்படி,

டப்ளியு. ற்றீ. தேயிலர்,

இராசாங்க விசிறின் வேலைபாப்பவர்.

No. 838, E. P.

Colonial Secretary's Office,  
Colombo, July 5, 1901.

ON Tuesday, August 20, 1901, at 1 P.M., the Assistant Government Agent for the Trincomalee District will, put  
up to auction, at his office in Trincomalee, the under-mentioned portions of Crown Land, on the terms  
authorized by Government.

Seventy-seven allotments of land situated in the Koddiyar pattu division of the Trincomalee District of the  
Eastern Province.

Preliminary plan 1,904. Claimant—Crown.

Lot.	Village.	Name of Applicant.	Name of Land.	Extent. A. R. P.	Upset Price per Acre.	
					Rs.	c.
6212	Sinnakkulam	K. Ariapodi	Sinnakkulattukam	0 3 12	10	0
6221	Do.	S. Katiran	do.	1 0 0	10	0
6224	Do.	V. Pattan	do.	1 0 14	10	0
6225	Do.	do.	do.	0 1 31	10	0
6226	Do.	S. Murukan	do.	0 3 11	10	0
6227	Do.	do.	do.	0 3 36	10	0
6228	Do.	V. Kantappan	do.	1 1 7	10	0
6229	Do.	Periyatampi Sinnattampi	do.	1 0 0	10	0
6230	Do.	M. Eliyatampi	do.	0 3 36	10	0
6231	Do.	V. Kantar	do.	0 3 0	10	0
6232	Do.	V. A. Sinnavan	do.	1 0 0	10	0
6233	Do.	S. Periyatampi	do.	1 0 17	10	0
6234	Do.	do.	do.	0 3 1	10	0
6235	Do.	V. Katiramen	do.	1 0 23	10	0
6236	Do.	V. Sinnyah	do.	0 3 34	10	0
6237	Do.	S. Perumal	do.	1 0 27	10	0
6238	Do.	K. Tampimuttu	do.	0 2 24	10	0
6239	Do.	S. Katiramen	do.	0 2 27	10	0
6240	Do.	V. Pattiniyan	do.	1 1 3	10	0
6241	Do.	K. Susayappu	do.	0 2 32	10	0
6242	Do.	K. Sampantar	do.	2 0 17	10	0
6243	Do.	N. Arumukam	do.	1 0 0	10	0
6245	Do.	—	do.	6 3 20	10	0
6246	Do.	—	do.	0 0 27	10	0
6247	Do.	—	do.	0 2 32	10	0
6492	Marutadicheni	—	Vannattikuli	1 0 4	50	0

Lot.	Village.	Name of Applicant.	Name of Land.	Extent. A. R. P.	Upset Price
					per Acre. Rs. c.
Preliminary plan 1,994.					
6500	Marutadichenai	Sankari Ramor	Chena	0 2 33	10 0
6501	Do.	K. Sinnatturai	do.	0 1 15	10 0
6502	Do.	do.	do.	0 1 5	10 0
6508	Kaddaiparichchan	K. Katiravelu	Jungle	0 1 12	10 0
6509	Do.	do.	do.	0 1 8	10 0
Preliminary plan 1,995.					
6516	Mutur	V. Meerasaib	Kadduvedduvankani	1 0 28	10 0
6517	Do.	—	do.	2 0 15	10 0
6518	Do.	M. Meerasaib	Vedankanthukani	0 3 24	10 0
6519	Do.	M. Aptulcatar Mammatu-	do.	0 2 30	10 0
6521	Do.	V. Pichchai	do.	1 0 30	10 0
Preliminary plan 2,015.					
6568	Mutur	Mukammatu Tampi Noor	Mukaturarathuka du	0 1 18	10 0
6569	Do.	do.	do.	4 2 6	10 0
6570	Do.	A. Sinivappu	Allakkuttichenai	2 3 4	10 0
6571	Do.	Vappu Cassim	do.	1 1 9	10 0
6572	Do.	Utumankanni Aliyar	do.	2 0 36	10 0
6573	Do.	Utumankannilevvai	do.	2 0 20	10 0
6574	Do.	Aptulcatar Meerasaib	do.	1 3 26	10 0
Preliminary plan 2,016.					
6576	Marutadichenai	Arumkam Chinniah	Uttadichenai	0 0 12	10 0
6577	Do.	—	do.	0 2 16	15 0
Preliminary plan 2,037.					
6695	Anaitivu	Velanter Chinnattampi	Vaddaiveli	4 0 20	12 50
6696	Do.	do.	do.	4 1 26	12 50
6697	Do.	K. Monthappillai	Sirukiran	3 1 25	12 50
6698	Do.	do.	do.	5 0 33	12 50
Preliminary plan 2,048.					
6745	Toppur	Miralevvai Kuppaattampi	Kuvaddykadu	4 1 6	15 0
6746	Do.	Muttukandu Sinnattampi	do.	2 1 0	15 0
6748	Do.	Vappumarakkayer	do.	1 0 22	15 0
Preliminary plan 2,053.					
6761	Mudoichenai	M. Vilankan	Pirampukulam	10 0 32	15 0
6763	Verukalchenai	K. Kanapati	Puddiadinunmari	4 0 0	15 0
Preliminary plan 2,090.					
6910	Mutur	Anthoni Swani	Puluwiluntavettai	1 2 12	10 0
6911	Do.	do.	do.	0 0 6	10 0
Preliminary plan 2,122.					
7008	Anaitivu	Arunasalam Sinnattampi	Uttupulyvettai	1 1 32	10 0
Preliminary plan 2,185.					
7299	Mutur	Antoni Marian	Kollanattuchenai	2 0 19	15 0
7300	Do.	—	do.	5 2 33	15 0
Preliminary plan 2,802.					
87158	Verukal	K. Chinnappah	Vannanthurai	4 1 0	10 0
<i>Default Lands.</i>					
		Name of Purchaser.	Description.		
Preliminary plan 2,334.					
75978	Chennaiur	Arumukatti Kumaran-	Paddy field	7 2 9	12 50
		vanni and two			
Preliminary plan 2,349.					
76041	Toppur	Miralevvai Kuppaattampi	Paddy field	3 0 13	12 50
Preliminary plan 2,339.					
76000	Toppur	Chinnattampilevvai Cha-	Paddy field	1 1 36	30 0
		takkulevvai			
Preliminary plan 1,829.					
5864	Champur	Katiravelu Murukapper	Paddy field	11 0 0	30 0
		and three			
5865	Do.	do.	do.	2 2 16	30 0
5885	Do.	Aiyampillai Konamalai	do.	1 0 17	25 0
5886	Do.	do.	do.	0 2 7	25 0
5887	Do.	Konamalai Suppiramaniam	do.	2 1 3	12 50
5888	Do.	Virakkutti Kaliyappen and	do.	5 2 34	30 0
		two			
5889	Do.	Konamalai Suppiramaniam	do.	5 0 17	15 0
Preliminary plan 969.					
11899	Mutur	Pechchaippillai Sinivappu	Paddy field	4 3 34	20 0
Preliminary plan 982.					
39	Toppur	Sinivarisai Vapputtampi	Paddy field	4 0 38	20 0
41	Do.	Mirankandu Sinnakkuddi	do.	5 0 32	20 0
		and wife			
44	Do.	Kalladiyan Awterkanni	do.	2 2 35	20 0
45	Do.	Pakkirtampi Sinivappu	do.	2 3 18	20 0

Lot.	Village.	Name of Purchaser.	Description.	Extent. A. R. P.	Upset Price per Acre. Rs. c.
76315	Kankuveli	Vairamuttu Chinnattampi	Paddy field	2 1 33	12 50.
7497	Pallikkudiyiruppu	Pattiniyan Kanapatippillai	Paddy field	4 1 2	15 0

Further information respecting these lands may be obtained from the Surveyor-General, and respecting the conditions of sale from the Assistant Government Agent, Trincomalee.

By His Excellency the Governor's command,

W. T. TAYLOR,  
Acting Colonial Secretary.

No. 838, E. P.

கொலோனியல் சர்க்கரித்தாரா ஆபீசில்,  
கொழும்பு, 1901 ம ஆடிமீ 5 ந் வ.

1901 ம ஆண்டு ஆவணிமாதம் 20 ந் திகதி செவ்வாய்க்கிழமை பின்பகல் 1 மணிகுற தன் ஆபீசில் கீழ் மாகாணத்து திரிகோணமலை உதவி கலணமேந்து ஏசன்றவாகனால இதனடியிற் சொல்லப்படடிருககிற முடிசூரிய காணித்துணுகளை, அரசாட்சியாரால் உத்தரவுபண்ணப்பட்டிருக்கும் பொருத்தப்பிரகாரம் ஏலத்திற்குறி விற்றகப்படும்.

77 காணித்துணுகள், கீழ் மாகாணத்து திரிகோணமலை மலத்திற்கின கொட்டியார்ப பகுதியிலிருக கினறது.

பிளான இலககம் 1,904. உரித்தாளி—அரசாட்சி.

தரிப்பு விலை  
ஏக ரொன்

இல.	குறிச்சி.	கேள்விகாரனின் பெயர்.	காணியின் பெயர்.	விசாலம். அ. ரா. ப.	நுகரு. ரூ. ச.
6212	சினனகரூளம்	கே. அரியப்பொடி	சினனகரூளத்துக்காரர்	0 3 12	10 0
6221	ரெடி	எஸ். கதிராமன்	ரெடி	1 0 0	10 0
6224	ரெடி	வி. பத்தன	ரெடி	1 0 14	10 0
6225	ரெடி	ரெடி	ரெடி	0 1 31	10 0
6226	ரெடி	எஸ். முருகன்	ரெடி	0 3 11	10 0
6227	ரெடி	ரெடி	ரெடி	0 3 36	10 0
6228	ரெடி	வி. கந்தப்பன்	ரெடி	1 1 7	10 0
6229	ரெடி	பெரியத்தம்பி சினனத்தம்பி	ரெடி	1 0 0	10 0
6230	ரெடி	எம். இளையத்தம்பி	ரெடி	0 3 36	10 0
6231	ரெடி	வீ. கந்தா	ரெடி	0 3 0	10 0
6232	ரெடி	வீ. எ. சினனவன்	ரெடி	1 0 0	10 0
6233	ரெடி	எஸ். பெரியத்தம்பி	ரெடி	1 0 17	10 0
6234	ரெடி	ரெடி	ரெடி	0 3 1	10 0
6235	ரெடி	வி. கதிராமன்	ரெடி	1 0 23	10 0
6236	ரெடி	வீ. சினனையா	ரெடி	0 3 34	10 0
6237	ரெடி	எஸ். பெருமாள்	ரெடி	1 0 27	10 0
6238	ரெடி	கே. தம்பிமுத்து	ரெடி	0 2 24	10 0
6239	ரெடி	எஸ். கதிராமன்	ரெடி	0 2 27	10 0
6240	ரெடி	வீ. பச்சினியன்	ரெடி	1 1 3	10 0
6241	ரெடி	கே. சூசையப்ப	ரெடி	0 2 32	10 0
6242	ரெடி	கே. சம்பந்தா	ரெடி	2 0 17	10 0
6243	ரெடி	என். ஆறுமுகம்	ரெடி	1 0 0	10 0
6245	ரெடி	—	ரெடி	6 3 20	10 0
6246	ரெடி	—	ரெடி	0 0 27	10 0
6247	ரெடி	—	ரெடி	0 2 32	10 0
பிளான இலககம் 1,990.					
6492	மருத்தச்சேனை	—	வண்ணத்திருளி	1 0 4	50 0
பிளான இலககம் 1,994.					
6500	மருத்தச்சேனை	சங்கரிஇராமு	சேனை	0 2 33	10 0
6501	ரெடி	கே. சினனத்தூரை	சேனை	0 1 15	10 0
6502	ரெடி	ரெடி	சேனை	0 1 5	10 0
6508	ரெடி	கே. கதிரவேலு	காடு	0 1 12	10 0
6509	ரெடி	ரெடி	காடு	0 1 8	10 0
பிளான இலககம் 1,995.					
6516	முதூர்	வீ. மீராசாய்பு	கட்டுவெட்டுவான கேணி	1 0 28	10 0
6517	ரெடி	—	ரெடி	2 0 15	10 0
6518	ரெடி	எம். மீராசாய்பு	வேடனகந்துக்கேணி	0 3 24	10 0
6519	ரெடி	மு. அ. முகமதுத்தம்பி	ரெடி	0 2 30	10 0
6521	ரெடி	வீ. பிச்சை	ரெடி	1 0 30	10 0
பிளான இலககம் 2,015.					
6568	முதூர்	முகமதுத்தம்பி நூறு	முகத்தவாரத்தூக காடு	0 1 18	10 0
6569	ரெடி	ரெடி	ரெடி	4 2 6	10 0

இல.	குறிச்சி.	கேள்விகாரான பெயர்.	விபரம்.	நரிப்புலி அகரொண	
				விசாரம. அ. மு. ப.	முகட. ரூ. ச.
6570	முதூர்	ஏ. சீனிவாபு	அலககருடடிச்சேனை	2 3 4	10 0
6571	ரெடி	வாபபுகாசிம	ரெடி	1 1 9	10 0
6572	ரெடி	உதுமான்கனி அலியார	ரெடி	2 0 36	10 0
6573	ரெடி	உதுமான்கனி லெவ்வை	ரெடி	2 0 20	10 0
6574	ரெடி	அபதுலகாதர் மீராசாய்பு	ரெடி	1 3 26	10 0
6576	மருதடிச்சேனை	பிளான இலககம 2,016.			
6577	ரெடி	ஆறுமுகசினையா	ஊததடிச்சேனை	0 0 12	10 0
		—	ரெடி	0 2 16	15 0
6695	ஆனைத்தீவு	பிளான இலககம 2,037.			
6696	ரெடி	வேலாயுதா சினனத்தமபி	வடடைவெளி	4 0 20	12 50
6697	ரெடி	—	ரெடி	4 1 26	12 50
6698	ரெடி	கே. மொந்தப்பிள்ளை	சிறுகிரான	3 1 25	12 50
		—	ரெடி	5 0 33	12 50
6745	தோயபூர்	பிளான இலககம 2,048.			
		மீராலெவ்வை ரூபபைத்தமபி	கவாடடிக்காடு	4 1 6	15 0
6746	ரெடி	முத்துக்கண்டு சினனத்தமபி	ரெடி	2 1 0	15 0
6748	ரெடி	வாபபுமரக்காயா	ரெடி	1 0 22	15 0
		பிளான இலககம 2,053.			
6761	முடய்ச்சேனை	எம். விளங்கை	பிரம்புகருளம்	10 0 32	15 0
6763	வெருகலசேனை	கே. கணபதி	புட்டியடிமுனமாரி	4 0 0	15 0
		பிளான இலககம 2,090.			
6910	முதூர்	அந்தோணிசுவாணி	புளுவிமுந்தவெடடை	1 2 12	10 0
6911	ரெடி	—	ரெடி	0 0 6	10 0
		பிளான இலககம 2,122.			
7008	ஆனைத்தீவு	அருணாசலம் சினனத்தமபி	ஊததுப்புளிவெடடை	1 1 32	10 0
		பிளான இலககம 2,185.			
7299	முதூர்	அந்தோனிமரியான	கொலலன ஆததுச்சேனை	2 0 19	15 0
7300	ரெடி	—	—	5 2 33	15 0
		பிளான இலககம 2,302.			
87158	வெருகல	கே. சினயபா	வண்ணனதுறை	4 1 0	10 0
		ஒடுகரூபபண மிறுபடாத காணிகள்.			
		பிளான இலககம 2,334.			
75978	சேனையூர்	ஆறுமுகத்தி சூமாரசுவாமி	நெறத்தார	7 2 9	12 50
		யும் மறுபேரும்			
		பிளான இலககம 2,349.			
76041	தோயபூர்	மீராலெவ்வை ரூபபைத்தமபி	நெறத்தார	3 0 13	12 50
		பிளான இலககம 2,339.			
76000	தோயபூர்	சி. வெ. சதகடுவெவ்வை	நெறத்தார	1 1 36	30 0
		பிளான இலககம 1,829.			
5864	சம்பூர்	கதிரவேலு முருகப்பரும	நெறத்தார	11 0 0	30 0
		மறுபேரும்			
5865	ரெடி	—	ரெடி	2 2 16	30 0
5885	ரெடி	ஐயம்பிள்ளை கோணுமலை	ரெடி	1 0 17	25 0
5886	ரெடி	—	ரெடி	0 2 7	25 0
5887	ரெடி	கோணுமலை சுப்பிரமணியம்	ரெடி	2 1 3	12 50
5888	ரெடி	வீரகத்திகாளியப்பனுமமறு	ரெடி	5 2 34	30 0
5889	ரெடி	கோணுமலை சுப்பிரமணியம்	ரெடி	5 0 17	15 0
		பிளான இலககம 969.			
11899	முதூர்	பிச்சைப்பிள்ளை சீனிவாபு	நெறத்தார	4 3 34	20 0
		பிளான இலககம 982.			
39	தோயபூர்	சீனிவரிசை வாபபுத்தமபி	நெறத்தார	4 0 38	20 0
41	ரெடி	மீராங்கண்டு சினனகருட			
		டியும் பெண்ணும	ரெடி	5 0 32	20 0
44	ரெடி	கலலடியான அலுதா கன்னி	ரெடி	2 2 35	20 0
45	ரெடி	பைக்கோத்தமபி சீனிவாபு	ரெடி	2 3 18	20 0
		பிளான இலககம 2,421.			
76315	கங்குவேலி	வயிரமுத்து சினனத்தமபி	நெறத்தார	2 1 33	12 50
		பிளான இலககம 2,288.			
7497	பளனிசூடியிருப்பு	பத்தினியன் கணபதிப்பிள்ளை	நெறத்தார	4 1 2	15 0

இக்காணிகளைப்பற்றிய மேலதிக விளம்பரங்கள் அளவைதலைவரிடத்திலும் விற்பனையின் கெர்ந்திசுகளைப்பற்றி திரிகோண்டலை உதவி ஏசுனறரிடத்திலும் மறிந்துகொள்ளலாம்.

தேசாதிபதி மகோத்தமா அவர்களினது கட்டளையின்படி,  
 டபிள்யூ. றீ. தேய்லர்,  
 இராசாங்க விசிறின் வேலைபார்ப்பவர்.

**LAND SALES IN THE NORTH-WESTERN PROVINCE.**

No. 1,492, N.W. P.

Colonial Secretary's Office,  
Colombo, July 2, 1901.

ON Wednesday, August 28, 1901, at 1 o'clock P.M., the Government Agent for the North-Western Province will put up to auction, at his office in Kurunegala, the under-mentioned portions of Crown Land, on the terms authorized by Government.

Four allotments of land situated in the Dambadeni hatpattu division of the Kurunegala District of the North-Western Province.

Lot.	Name of Land.	Name of Claimant.	Description	Extent.		Upset Price
				A. R. P.	Rs.	per Acre.
7174	Wagollemukalana	The Crown	Forest	77	0 25	110
7175	Do.	do.	do.	11	2 35	110
F 634	Pansalawatta	Talwatta Gunaratna Unnanse and Crown	do.	16	0 2	110
Preliminary plan 1,365. Village—Potupitiya.						
10961	Asweddumepuwakaramba	The Crown	Cocoanut and arecanut	1	3 5	100

Further information respecting these lands may be obtained from the Surveyor-General, and respecting the conditions of sale from the Government Agent, North-Western Province.

By His Excellency the Governor's command,

W. T. TAYLOR,  
Acting Colonial Secretary.

No. 1,492, N.W. P.

මේ 1901 ක්වු ජූලි මස 2 වෙනි දින කොළඹ මහසෙනෙවිවරයා විසින් නිකුත් කෙරුණු වෙළුම්.

වෙළුම් දීමට අනුමැතිය ලබාගත් ඒකකයන්හි සිටින මෙහි පහත සඳහන්වන අනුමැතිය සහතික ඉඩම් අනුමැතිය නිකුත්වන ප්‍රකාරයට මේ 1901 ක්වු අගෝස්තු මස 28 වෙනි දින වදාල 10 කුරුනෑගල කවුච්චියේදී වෙන්දේසි කර විකුණනු ලැබේ.

වෙළුම් දීමට කුරුනෑගල පලාතේ දඹදෙනි හත්පත්තු කොට්ඨාසයේ පිහිටා තිබෙන බිම්කැබලි 4යි. සිතියම 1,365. අයිතියම කියන්නා—අනුමැතිය.

කො.	ගම.	ඉඩමේ නම.	අන්දම.	ඉහත. අ. ර. ප.	අක්කර ගණන.
7174	පොතුපිටිය	වාගොල්ලේ මුකලාන	මුකලාන	77 0 25	100
7175	එම	එම	එම	11 2 35	100
අයිතියම කියන්නා—කල්වත්තේ ඉහරත්තලාන නමින් සහ අනුමැතිය.					
F 634	පොතුපිටිය	පත්සලවත්ත	මුකලාන	16 0 24	100
සිතියම 2,370. අයිතියම කියන්නා—අනුමැතිය.					
10961	වඩුවාව	අස්වැද්දුමේ පුවක්අරඹ	පොල් සහ පුවක්	1 3 5	100

මෙම ඉඩම් ගැණ වැඩිදුර කාරණා සර්වේයර්ස්කරු විසින් විකුණනු ලැබෙනුයේ, විකිනීමේ කොන්දේසි ගැන කාරණා වෙළුම් දීමට අනුමැතිය ලබාගත් ඒකකයන්හි සිටින අයගෙන් ප්‍රථමය.

ගරුකර අනුමැතිය ලබාගන්නන්ගේ අනුමැතිය ලෙස,  
ඩබ්ලිව්. ඩී. ටේලර්,  
වැඩබලන මහසෙනෙවිවරයා විසින්.

No. 1,493, N.W. P.

Colonial Secretary's Office,  
Colombo, July 3, 1901.

ON Tuesday, August 27, 1901, at 1 o'clock P.M., the Government Agent for the North-Western Province will put up to auction, at his office in Kurunegala, the under-mentioned portions of Crown Land, on the terms authorized by Government.

Six allotments of land situated in the Hiriyala hatpattu division of the Kurunegala District of the North-Western Province.

Lot.	Village.	Name of Land.	Description.	Extent.		Upset Price
				A. R. P.	Rs.	per Acre.
11074	Meddeketiya	Migahamulawatta	Cocoanut garden	1	3 14	50
11075	Do.	Dewategedarawatta	do.	0	3 0	50
11077	Do.	Dalupolewala	Swamp	0	0 7	10
11078	Do.	Dalupota	Abandoned paddy field	1	3 14	10
11079	Do.	Migahamulawatta	Chena	1	0 18	15
11080	Do.	Dewategedarawatta	do.	0	3 28	10

Further information respecting these lands may be obtained from the Surveyor-General, and respecting the conditions of sale from the Government Agent, North-Western Province.

By His Excellency the Governor's command,  
W. T. TAYLOR,  
Acting Colonial Secretary.

No. 1,493, N.W. P.

වම් 1901 ක්වු ජුලි මස 3 වෙනි දින කොළඹ මහසෙනසුනාධිපතිවරයාගේ කන්තෝරුවේදී.

වසම දිසාවේ ආණ්ඩුවේ ඒජන්තවරයාගේ විසින් මෙහි පහත සඳහන්වන ආණ්ඩුව සත්කම ඉඩම් ආණ්ඩුවේ නියෝගවල ප්‍රකාරයට වම් 1901 ක්වු අගෝස්තු මස 27 වෙනි දිනවූ අභ්‍යන්තර දවල් 10 කුරුකුල කමිටුවේදී වෙන්දේසිකර විකුණනට යෙදෙනවා ඇත.

වසම දිසාවේ කුරුකුල පලාතේ හිරිසලකත්පත්තු කොට්ඨාසයේ පිහිටා තිබෙන විමකුබෙලි 6ක්.

සිතියම 2,388.

නො.	ගම.	ඉඩමේ නම.	අත්දම.	මහත. අ. රු. ප.	අක්කර ගත මිල. රු.
11074	මැදදේකැවිස	මිගහමුල්වත්ත	පොල්වත්ත	1 3 14	50
11075	එම	දෙවරේගෙදර වත්ත	එම	0 3 0	50
11077	එම	දළුපොත්වෙල	මඩවිම	0 0 7	10
11078	එම	දළුපොත්	පාළුකුඹුර	1 3 14	10
11079	එම	මිගහමුල්වත්ත	සේන	1 0 18	15
11080	එම	දෙවරේගෙදර වත්ත	එම	0 3 28	10

මෙම ඉඩම් ගැන වැඩිදුර කාරණා සර්වේශර්පනරාජවරයාගේ සේවයේදී, විකිනීමේ කොන්දේසි ගැන කාරණා වසමදිසාවේ ආණ්ඩුවේ ඒජන්තවරයාගේ සේවයේදී දැනගන්නට පුළුවන.

ගරුගර ආණ්ඩුකාර උතුමානත්වතත්සේනේ ආඥාවලෙස,  
ඩබ්ලිවු. ටී. වෙලර්,  
වැඩබලන මහසෙනසුනාධිපතිවරයා.

No. 1,494, N.W. P.

Colonial Secretary's Office,  
Colombo, July 2, 1901.

ON Thursday, August 29, 1901, at 1 o'clock P.M., the Government Agent for the North-Western Province will put up to auction, at his office in Kurunegala, the under-mentioned portions of Crown Land, on the terms authorized by Government.

Three allotments of land situated in the Weudawili hatpattu division of the Kurunegala District of the North-Western Province.

Preliminary plan 2,373.

Lot.	Village.	Name of Land.	Description.	Upset Price per Acre.	
				Extent. A. R. P.	Rs.
10963	Muwankandeniya	Asweddumakumbura	Abandoned paddy land	0 1 6	50
10964	Do.	do.	do.	2 3 13	50
10965	Do.	Asweddumapillewa	Chena	1 0 8	15

Further information respecting these lands may be obtained from the Surveyor-General, and respecting the conditions of sale from the Government Agent, North-Western Province.

By His Excellency the Governor's command,  
W. T. TAYLOR,  
Acting Colonial Secretary.

No. 1,494, N.W. P.

වම් 1901 ක්වු ජුලි මස 2 වෙනි දින කොළඹ මහසෙනසුනාධිපතිවරයාගේ කන්තෝරුවේදී.

වසම දිසාවේ ආණ්ඩුවේ ඒජන්තවරයාගේ විසින් මෙහි පහත සඳහන්වන ආණ්ඩුව සත්කම ඉඩම් ආණ්ඩුවේ නියෝගවල ප්‍රකාරයට වම් 1901 ක්වු අගෝස්තු මස 29 වෙනි දිනවූ මුහුණපතින්ද දවල් 10 කුරුකුල කමිටුවේදී වෙන්දේසිකර විකුණනට යෙදෙනවා ඇත.

වසම දිසාවේ කුරුකුල පලාතේ වැලඹවිල්ලිකත්පත්තු කොට්ඨාසයේ පිහිටා තිබෙන විමකුබෙලි 3ක්.

සිතියම 2,373.

නො.	ගම.	ඉඩමේ නම.	අත්දම.	මහත. අ. රු. ප.	අක්කර ගත මිල. රු.
10963	මුවත්තත්දෙණිය	ඇස්වැද්දුම කුඹුර	පාළු කුඹුර	0 1 6	50
10964	එම	එම	එම	2 3 13	50
10965	එම	ඇස්වැද්දුම පිල්ලාව	සේන	1 0 8	15

මෙම ඉඩම් ගැන වැඩිදුර කාරණා සර්වේශර්පනරාජවරයාගේ සේවයේදී, විකිනීමේ කොන්දේසි ගැන කාරණා වසම දිසාවේ ආණ්ඩුවේ ඒජන්තවරයාගේ සේවයේදී දැනගන්නට පුළුවන.

ගරුගර ආණ්ඩුකාර උතුමානත්වතත්සේනේ ආඥාවලෙස,  
ඩබ්ලිවු. ටී. වෙලර්,  
වැඩබලන මහසෙනසුනාධිපතිවරයා.





නො.	ඉඩමේ නම.	අයිතිකම් හිසක්තා.	අත්දම.	අක්කර			
				මහක. අ. රු. ප.	සක මිල. රු.		
J 338	සොහොන්පලකනත්ත	බී. කිරිඵතනා	භේන	0	0	23	10
K 338	අස්කැද්දුම	එම	දෙකිස	0	0	13	10
L 338	ලියොවාදෙකිස	බී. ජේ. අමරත්න නොතාරිස්	එම	1	0	30	10
M 338	අස්කැද්දුම	බී. කිරිඵතනා	එම	1	1	21	10
N 338	ගොඩැල්ල	එම	බිඵට	0	3	25	10
P 338	කිරිමැව්දොලභේන	ජේ. පී. ජයවර්ධන	භේන	0	1	16	10
V 338	හේනෙවත්ත	කිරිඵත්තු	වත්ත	0	0	27	20
W 338	එම	එම	එම	0	0	36	20
X 338	ලියොලභේන	සන්සිරිසාමනන්තා	භේන	0	2	13	10
Y 338	ගත්තේදෙවත්ත	බිඵලිඵ. එච්. ප්‍රනාන්දු	වත්ත	0	2	31	20
Z 338	ලංකේදුරුගේවත්ත	කේ. ලංගුචා	එම	0	3	15	20
A 339	එම	එම	එම	0	0	34	20
D 339	දියුල්ගහකුඹුරගොඩවත්ත	ඒ. රත්නරංගාමි	එම	0	2	11	15
සියයට 7,330. ගම—වෙරළපේ.							
E 339	දියුල්ගහකුඹුර	එච්. සිත්තාමි	කුඹුර	1	3	23	50
F 339	දියුල්ගහකුඹුරේ බිඵට	එම	බිඵට	0	1	19	10
G 339	එම	එම	එම	0	2	22	10

මේ ඉඩම් සම්බන්ධ වැඩිදුර කාරණ මිණිවදොරු දෙපාර්තමේන්තුවේ ප්‍රධානතුමාගෙන්ද, කොන්දේසි සම්බන්ධ කාරණ සබරගමු දිසාවේ ඒජන්තාධිපතිවරයාගෙන්ද දැනගත්ත පුළුවන.

ගරුතර ආණ්ඩුකාර උතුමානන්වකන්දේගේ ආඥා ලෙස,  
බඹල්ලු. ටී. වෙලරු,  
වැඩබලන මහසෙනෙහිපාලි මහත.

### LAND ACQUISITION NOTICES.

HAVING been duly directed by the Governor, with the advice of the Executive Council, acting under the provisions of "The Land Acquisition Ordinance of 1876," section 6, to take order for the acquisition of the following land, required for a public purpose, namely, for a site for overseer's quarters and cooly lines on the Lindula-Nuwara Eliya road, to wit :-

Preliminary plan 4,998. Village—Dimbulla.

Lot.	Name of Land.	Description.	Name of Claimant.	Extent. A. R. P.
L 823	Lorne estate	Tea and grass	E. Rosling, Esq.	0 1 10

I hereby give public notice, as required by section 7, that the Government proposes to take possession of the land. All persons interested in the aforesaid land are hereby required to appear personally or by agent before me at Nuwara Eliya on July 30, 1901, at 12 o'clock noon, and to state the nature of their respective interests in the land, and the amount and particulars of their claims to compensation for such interests.

Nuwara Eliya Kashcheri,  
June 24, 1901.

E. M. DE C. SHORT,  
Assistant Government Agent.

වෑ 1876 කවු අවුරුද්දේදී නොමිමර ජිනේ ආඥාපත්‍රයේ හත්වෙනි වගන්තියේ ප්‍රකාරයට ආණ්ඩුවේ කවුසුත්ත කවු, ඒ නමි :- ලියන්දල නුවරඑළිය පාරේ බිවර්සිනර්ට ගෙයක් සහ කැලිකාරයින්ට ලැයිස්තු යැදීම පිණිස මෙහි පහත සඳහන්වෙන ඉඩම ලබාගැනීම සඳහා ක්‍රියාකරණ පිණිස "වෑ 1876 සේ ඉඩම් ලබාගැනීමේ ආඥා පත්‍රයේ" හවෙනි කාණ්ඩයේ කර තිබෙන පංතාර්තුවල ප්‍රකාරයට කාරක මන්ත්‍රිසභාවේ මන්ත්‍රණය ඇතුළු උතුමානන්වකන්දේගේ නිසිආකාර මට අණ ලැබී තිබේ, ඒ ඉඩම නමි :-

නො.	ඉඩමේ නම.	සියයට 4,998. ගම—දිඹුල.	අත්දම.	අයිතිකම් හිසක්තා.	මහක. අ. රු. ප.	
L 823	ලෝර්න්වත්ත	හේ සහ තහකොල	ජ. රෙස්ලීන් මහත්මයා	0	1	10

එබැවින් ඉඩම අයිතිකර ගැනීමට ආණ්ඩුවේ කල්පනාව තිබෙන බව පොදුජනතාව දැනගැනීම සඳහා හත්වෙනි වගන්තියේ බිහිකර තිබෙන කැලිකව මෙයින් දැනුම්දෙමි.

ඉහත කී ඉඩමට අයිතිවාසිකම් ඇත්තාවූ සෑමදෙනම කවුසුත්ත ගොහොත් කවුසුත්ත වෙනුවට ක්‍රියාකරණ අග වෑ 1901 කවු පුලි මස 30 වෙනි දින දවල් 12 ටේ කවුසුත්තට නුවරඑළියේදී මා ඉදිරිපිටට පැමිණ ඒ කොසිඅත්දමේ අයිතිවාසිකම්ද කියා කියාසිටින්නට බිහිකවා සහ මෙම ඉඩම වෙනුවට ඉල්ලාසිටින මුදල් ගණකන් ඊට ඇත්තාවූ කවුසුත්තේ අයිතිකමේ පොරොතුරුත් කියාසිටින්නට බිහිකව මෙයින් දැනගත යුතුයි.

වෑ 1901 කවු පුලි මස 24 වෙනි දින  
නුවරඑළියේ කවුචෙරිදේදිය.

ජ. ඇම්. ද සි. මෝර්ට්,  
ආණ්ඩුවේ උපඒජන්ත මහත.











NOTICE is hereby given that on Monday, July 29, 1901, at 3 P.M., will be put up for re-sale at the Kandy Kachcheri, at the risk of the original purchasers, the Arrack Rent of the Central Province from August 1, 1901, to December 31, 1902, if the original purchasers have not before that date paid up the instalment due for June, 1901.

The purchasers at the re-sale will be required to deposit an amount equal to one month's purchase of the rent on the day of sale.

Further conditions will be read and explained on the day of sale.

Kandy Kachcheri,  
July 10, 1901.

R. FESTING,  
for Government Agent.

විකුණු ලියාපදිංචි අරක්කු රේන්දයට, වම්-1901 ක්වු ජුනි මාසේට වාරගණනේ ගෙවියයුතු මුදල, වම් 1901 ක්වු ජුලි මස 29 වෙනි දිනට මහනෙන් ගෙවියට නොගෙදුනේ විනම්, නැවත විකිනීමෙන් වෙන්ව ගෙදෙනවාට යම් අලාභයකට ප්‍රථම ගැනුම්කාරයෝ වග කීමට යටත්කර වම් 1901 ක්වු අගෝස්තු මස 1 වෙනි දිනටත් වම් 1902 ක්වු දෙසැම්බර් මස 31 වෙනි දින දක්වා එම රේන්දය, ඉහතකී ජුලි මස 29 වෙනි සඳුදින පස්වරු තුනට මහනුවර කවිචේරියේදී ප්‍රසිද්ධ වෙන්දේසියේ විකුණනට ගෙදෙන වග මෙයින් දැනුම්දෙමි.

නැවත විකිනීමේදී රේන්දය මුදලට ගන්ව ගෙදෙන අය විසින් එසේ ගන්ව ගෙදෙන ගණනෙන් එක මාසයකට වැටගෙන ගනනක් එම ගැනුම්කාරයා විසින් විකුණු දවසේදී මුදලෙන් බැඳ තබනට මිනිය.

වැඩිදුර කොන්දේසි විකුණන දවසේදී කියවා තේරුම්කර දෙනුලැබේ.

ආර්. පැස්වින්,

ආණ්ඩුවේ ඒජන්තලන්තානේසේ වෙනුවට.

වම් 1901 ක්වු ජුලි මස 10 වෙනි දින  
මහනුවර කවිචේරියේදීය.

NOTICE is hereby given that on Friday, July 26, 1901, at 2 P.M., will be put up for re-sale at the Jaffna Kachcheri, at the risk of the original purchasers, for the periods mentioned below, any of the under-mentioned Rents of the Northern Province, the original purchasers of which may have failed to pay on or before that date the instalments due.

The purchasers at the re-sale should deposit one-tenth of the purchase amount on the day of sale.

Arrack and Toddy Rents.

Mullaittivu, from August 1, 1901, to December, 1901.  
Vavuniya, from August 1, 1901, to December, 1901.

Salt Rent.

Jaffna, from August 1, 1901, to December, 1901.

Bridge Toll.

Uppar, from August 1, 1901, to December 31, 1901.

Road Tolls.

Tunnalai, from August 1, 1901, to December, 1901.  
Mirusuvil, from August 1, 1901, to December, 1901.

Ferry Toll.

Panthaluray ferry, from August 1 to December 31, 1901.

W. R. B. SANDERS,  
for Government Agent.

Jaffna Kachcheri,  
July 5, 1901.

இந்த மாதம் 26 ந் திகதி வெள்ளிக்கிழமை திரும்பி 2 மணியளவில் யாழ்ப்பாணம் கச்சேரியில் அத்திகதி வரையும் பணம் கட்டுப்படாத வடமாகாணத்தைச்சேர்ந்த இதன் பின்னூற் காணப்படும் சூத்தகைகள் திரும்பி கிறக்கப்படும்.

திரும்பி விற்பனவில் கொள்விலைகாரர் விற்பனவில்லையு கொள்விலைத் தொகையின் பத்திலொன்று கட்டவேணும்.

சாராயம் கள்ளுக்குத்தகைகள்.

முல்லைத்தீவு.—1901 ம் ஆண்டு ஆவணிமீ 1 ந் திகதி தொடக்கம் 1901 ம் வரு மார்ச்சுமீ 31 ந் திகதி வரையும்.

வவனிப.— 1901 ம் வரு ஆவணிமீ 1 ந் திகதி தொடக்கம் மார்ச்சுமீ 31 ந் திகதி வரைக்கும்.

உப்புக்குத்தகை.

யாழ்ப்பாண உப்புக்குத்தகை.—1901 ம் வரு ஆவணிமீ 1 ந் திகதி தொடக்கம் மார்ச்சுமீ 31 ந் திகதி வரைக்கும்.

பாலக்குத்தகை.

உப்பாறு.—1901 ம் வரு ஆவணிமீ 1 ந் திகதி தொடக்கம் 1901 ம் வரு மார்ச்சுமீ 31 ந் திகதி வரையும்.

தெருக்குத்தகை.

துள்ளாலை.—1901 ம் வரு ஆவணிமீ 1 ந் திகதி தொடக்கம் 1901 ம் வரு மார்ச்சுமீ 31 ந் திகதி வரைக்கும்.

யிருசவில்.—1901 ம் வரு ஆவணிமீ 1 ந் திகதி தொடக்கம் மார்ச்சுமீ 31 ந் திகதி வரைக்கும்.

துறைக்குத்தகை.

பண்ணைத்துறைக்குத்தகை.—1901 ம் வரு ஆவணிமீ 1 ந் திகதி தொடக்கம் மார்ச்சுமீ 31 ந் திகதி வரைக்கும்.

டபிள்யூ. ஆர். பி. ஸாண்டர்ஸ்,  
கொவற்ணமேந்து ஏசுந்றுக்ககை.

யாழ்ப்பாணம் கச்சேரி,  
1901 ம் வரு ஆடிமீ 5 ந் உ.

NOTICE is hereby given that on Monday, July 29, 1901, at 1 P.M., will be put up for re-sale at the Galle Kachcheri, at the risk of the original purchasers, the under-mentioned Arrack Rents of the Southern Province, the original purchasers of which may have failed on or before that date to pay the instalment for the month of June, 1901.

The purchasers at the re-sale should deposit one-tenth of the purchase amount on the day of sale and complete the necessary security without delay.

Galle District.

- From August 1, 1901, to December 31, 1901.
1. Four Gravets, Galle and Akmimana.
2. Wellaboda pattu, Gangaboda pattu, and Hinidum pattu.
3. Bentota-Walallawiti korale.
4. Talpe pattu.

Hambantota District.

- From August 1 to December 31, 1901.
5. Giruwa pattu west and Magam pattu.
6. East Giruwa pattu.

Matara District.

- From August 1 to December 31, 1901.
7. Four Gravets, Matara, and Makewita.
8. Weligama and Morowak korales.
9. Wellaboda and Gangaboda pattus.
10. Kandaboda pattu.

Galle Kachcheri,  
July 10, 1901.

HARRY E. BEVEN,  
for Government Agent.



මෙහි පහත සඳහන් වන දකුණු පළාතේ අරක්කු රේන්ද ගැන මුල් ගැනුම්කාරයින් විසින් වසර 1901 ක් වූ ජූලි මස 29 වෙනි සඳුදාන හෝ ඊට මඟ්තෙන් ගෙවන්ට නොගෙයදනේ වීම මිනිස් දින දවල් එකට ගාල්ලේ කවිචේරියේදී මුල් ගැනුම් කාරයින්ගේ අප්‍රයෝජනයට දෙවනු විකුණන්ට යෙදෙනවා ඇත.

එකී අරක්කු රේන්ද දෙවනු විකිනීමේදී ගැනුම් කාරයා විසින් විකිනීමේ මුදලෙන් දහයෙන් පංගු වක් විකුණුම් දවසේදී ගෙවන්ට ඕනෑවා සහ නොපමාව ඇප සම්පූර්ණ කරන්ටද ඕනෑය.

**ගාස්තුව දීමේ කොන්දේසි.**

වසර 1901 ක් වූ අගෝස්තු මස 1 වෙනි දින පටන් වසර 1901 ක් වූ දෙසැම්බර් මස 31 වෙනි දින දක්වා :

1. ගාල්ලේ කඩවත්සනාර සහ අක්මිමන.
2. වැල්ලඹවත්තුව සහ ගඟබඩවත්තුව සහ හිනිදුම්පත්තුව.
3. බෙන්තොට වලල්ලා විටිකෝරලේ.
4. තල්පේපත්තුව.

**හමිබන් නොව.**

වසර 1901 ක් වූ අගෝස්තු මස 1 වෙනි දින පටන් 1901 ක් වූ දෙසැම්බර් මස 31 වෙනි දින දක්වා :

5. නැගෙනහිර ගිරුවාපත්තුව.
6. මාගම්පත්තුව සහ බස්නාහිර ගිරුවාපත්තුව.

**මාතර දීමේ කොන්දේසි.**

වසර 1901 ක් වූ අගෝස්තු මස 1 වෙනි දින පටන් දෙසැම්බර් මස 31 වෙනි දින දක්වා :

7. මාතර කඩවත්සනාර සහ මාකාවිට.
8. වැලිගම සහ මොරවත්තෝරලේ.
9. වැල්ලඹවත්තුව සහ ගඟබඩවත්තුව.
10. කන්දබඩවත්තුව.

හැරී ඊ. බැවන්,  
ආණ්ඩුවේ ඒජන්තවරයා වෙනුවට.

වසර 1901 ක් වූ ජූලි මස 10 වෙනි දින  
ගාල්ලේ කවිචේරියේදීය.

NOTICE is hereby given that the Government Agent, Galle, will put up for re-sale by public auction, at the risk of the original purchaser, the under-mentioned Tolls from August 1 to December 31, 1901, on Tuesday, July 23, 1901, at 1 P.M. :-

1. The road toll at Welitara.
2. Ferry toll at Halpatota.
3. Bentota.
4. Ambalangoda, Elpitiya.
5. Poloya.
6. Kahawa.
7. Udugama.
8. Hirimbure, Baddegama.

The purchaser must deposit one-tenth of the purchase amount on the day of sale in cash and complete the necessary security on or before August 15, 1901.

*Reason for Re-sale.*

Non-payment of the instalment for June, 1901.

Galle Kachcheri,  
July 10, 1901.

HARRY E. BEVEN,  
for Government Agent.

වසර 1901 ක් වූ අගෝස්තු මස 1 වෙනි දින සිටත් දෙසැම්බර් මස 31 වෙනි දින වනතුරු මෙහි පහත සඳහන් වන රේන්ද පළමු ගැනුම්කාරයින්ගේ අප්‍රයෝජනයට ඒජන්තවරයාගේ විසින් වසර 1901 ක් වූ ජූලි මස 23 වෙනි අඟහරුවාද දවල් සිනුවේ එකට පුසිබ වෙන්දේසියේ දෙවනු විකුණන්ට යෙදෙනවා ඇත. එනම් :

1. වැලිතර පාරේ රේන්දය.
2. හල්පානොට තොටුපල් රේන්දය.
3. බෙන්තොට.
4. අම්බලම්ගොඩ, ඇල්පිටිය.
5. පොල්මය.
6. කහව.
7. උඩුගම.
8. හිරිමුරෙ බද්දෙගම.

මුල් එම්කාරයේ විසින් රේන්දය ගන්ට, දෙන මුදලෙන් දහයෙන් පංගුවක් රේන්දේට ඇප පිණිස අත්පිට, ගෙවා ලබන අගෝස්තු මස 15 වෙනිදායින් මෙහා ඕනෑ ඇප සම්පූර්ණ කරන්ට ඕනෑය.

දෙවනු විකුණන්ට යෙදෙන කාරණය නම් 1901ක් ජූනි මාසයට ගෙවන්ට ඕනෑ මුදල නොගෙවී තිසාය.

හැරී ඊ. බැවන්,  
ආණ්ඩුවේ ඒජන්තවරයා වෙනුවට.

වසර 1901 ක් වූ ජූලි මස 10 වෙනි  
දින ගාල්ලේ කවිචේරියේදීය.

NOTICE is hereby given that the following Toll Rents of the Province of Uva, from January 1 to December 31, 1902, will be exposed for sale by public auction at the Badulla Kachcheri on Thursday, August 8, 1901, at 1 P.M., upon the conditions specified below.

The purchaser will be required to deposit on the day of sale one-twelfth of the purchase amount in cash, and should the offer be accepted by His Excellency the Governor, to furnish approved security for one-half of the whole purchase amount, or in cash for one-third of the whole purchase amount, within thirty days of the receipt by him of the Governor's acceptance of his offer.

He will also be required to deposit money to pay the fees of Crown Counsel for examining and giving his opinion on title deeds of properties tendered by him as security; and the fees charged by the Crown Proctor for examining documents and drawing the security bond, and also the expenses of appraising the properties and of registering the security bond.

All title deeds tendered as security should be accompanied by a certificate obtained from the Registrar of Lands that the lands to which they relate are unencumbered. This certificate must be obtained at the cost of the party offering the security.

Further information can be obtained on application to the Government Agent, Uva.

*Tolls.*

- |                  |                  |
|------------------|------------------|
| 1. Tanamalwila   | 4. Taldena       |
| 2. Marangahawela | 5. Udakumbalwela |
| 3. Lunugala      | 6. Padinawela    |

Badulla Kachcheri,  
July 19, 1901.

B. J. DUTTON,  
for Government Agent.

## NOTICES UNDER THE WASTE LANDS ORDINANCES.

Order under Section 4, Sub-section (1), of "The Waste Lands Ordinances, 1897, 1899, and 1900,"  
declaring the Lands to be Crown Property.

In the matter of the lands commonly called or known as Wekadapaleatura, Wekadapalehena, Magalandehena, Tunelleatura, Elapaluwehena, Tunellehena, Nawalehena, Kiriwaneatura, Ehelagahalandemillahena, &c., situate in the village of Beralapanatara in the Morowak korale of the Matara District, in the Southern Province, and of "The Waste Lands Ordinances, 1897, 1899, and 1900."

WHEREAS in pursuance of section 1 of the said Ordinances it was duly notified on the Sixteenth day of November, One thousand Nine hundred and One, that if no claim to the lands, commonly called or known as Wekadapaleatura, Wekadapalehena, Magalandehena, Tunelleatura, Elapaluwehena, Tunellehena, Nawalehena, Kiriwaneatura, Ehelagahalandemillahena, &c., situate in the village of Beralapanatara in the Morowak korale of the Matara District, in the Southern Province, containing in extent 249 acres 3 roods and 17 perches, and shown as lots 43, 48 $\frac{1}{2}$ , 57, 59, 60, 182, 183, 184, 228 $\frac{1}{2}$ , and 228 $\frac{1}{2}$  on sheets O  $\frac{10}{51, 5}$  and O  $\frac{10}{50, 58}$ , as described in the annexed certified tracing therefrom, was made to the Special Officer appointed under section 28 of Ordinance No. 1 of 1897 within the period of three months from the date specified in such notice, such land would be deemed the property of the Crown and dealt with on account of the Crown (*vide* notice No. 555) :

And whereas one Don John Wirakon of Neluwa made claim thereto, and whereas the said claimant has withdrawn his claim to the said lands, I, Walter Edward Davidson, Special Officer appointed under section 28 of Ordinance No. 1 of 1897, under and by virtue of the powers vested in me in that behalf by section 4 of the said Ordinance No. 1 of 1899, do hereby on this 31st day of May, 1901, order and declare under section 4, sub-section (1), of the said Ordinances, that the said lands, as more fully described herein below, are the property of the Crown.

Galle, May 31, 1901.

W. E. DAVIDSON,  
Special Officer.

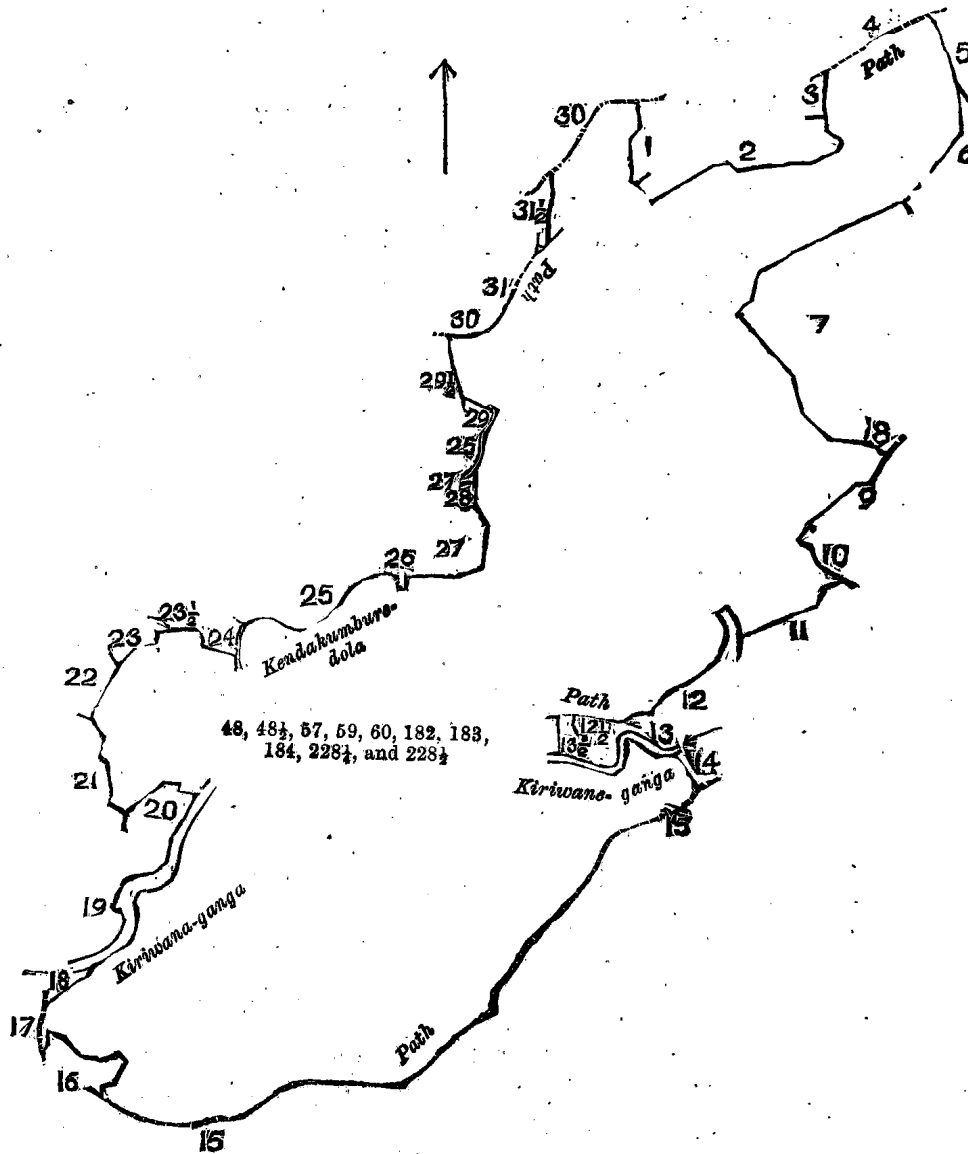
### Description of Lands referred to.

The following lots, viz.:-

Lot.	Name of Land.	Extent.		
		A.	R.	P.
48 ...	Wekadapaleatura ...	46	3	0
48 $\frac{1}{2}$ ...	Wekadapalehena ...	5	1	10
57 ...	Magalandehena ...	11	0	26
59 ...	Tunelleatura ...	3	3	12
60 ...	Elapaluwehena, Tunellehena, Nawalehena, &c. ...	93	3	20
182 ...	Kiriwaneatura ...	50	2	0
183 ...	Do. ...	27	3	32
184 ...	Do. ...	2	0	10
228 $\frac{1}{2}$ ...	Ehelagahalandemillahena, &c. ...	5	3	15
228 $\frac{1}{2}$ ...	Do. ...	2	2	12
		249	3	17

in sheets O  $\frac{10}{51, 59}$  and O  $\frac{10}{50, 58}$ , situate in the village of Beralapanatara in the Morowak korale of the Matara District, in the Southern Province, as described in the annexed certified tracing therefrom, and bounded as follows : on the north by Ihala Batandurewatuyaya belonging to W. Babun Appuhamy and others, Hapugahaliyadda belonging to ditto, Pitapuranakumbura belonging to W. A. Tepanis Appu and others (T. P. 153,825), the footpath from Kongahadeniya to Batandura ; on the east by Gigungalahena claimed by Wellappulige Babe Hami and others, Nawalehena belonging to Crown, Ambemulleadahadeniya belonging to Crown, Madolgasdeniyehena claimed by Mantrige Adirian and others, Paragahadeniya belonging to Crown, Godehena claimed by Wellappulige Babe Hamy and others, Masdeniya belonging to Vitaranage Dines Hami and others; the footpath from Pathowita to Kendekumbura, the Kiriwana-ganga, Masdeniyawatta belonging to Vitaranage Dines Hami and others, Kurunduwatta sold by Crown to Wellappulige Don Juwanis (T. P. 143,729), the footpath from Pathowita to Kendekumbura ; on the south by the footpath from Pathowita to Kendekumbura, Kiriwane-kumbura belonging to Korawege Babe Hami and others ; on the west by the footpath from Kotapola to Mugunumulla, Ketakadakumbura belonging to Korawege Babe Hami and others, the Kiriwana-ganga, Magalandewatta belonging to Talawattege Andris Hami, Mugunumullekumbura belonging to Talawattege Bala Hami and others, Mediyagasmullewatta belonging to ditto, Welipotdeniya belonging to Crown, Bulugahakoratuwa belonging to Talawattege Appu and others, Kendekumburewatta belonging to Talawattege Bala Hami and others, the Kendekumburedola, Elapaluwekumbura belonging to W. Babun Appuhami and others, Paththinigewatta belonging to Talawattege Bala Hami and others, Kapatenumekumburn belonging to ditto, Paththinigewatta belonging to ditto, the Kendekumburedola, Polgahaliyaddewatta belonging to Talawattege Bala Hami and others, Polgahaliyadda belonging to Talawattege Appu and others, Galkaduwehena belonging to Crown, the footpath from Batandura to Kendekumbura, Peelledeniya belonging to Crown, Galkaduwehena belonging to Crown.

[NOTE.—Lot 49 Wekadapallekumbura, in extent 3 roods and 29 perches, belonging to Wirakonge Robert and others within these boundaries is excluded from this order, and its extent of 3 roods and 29 perches is not included in the acreage of 249 acres 3 roods and 17 perches given above.]



Situation : Beralapanatara village in Udagaha pattu of Morowak korale.

Lot.	Name of Land.	Extent.		
		A.	R.	P.
48	Wekadapaleatura	46	3	0
48½	Wekadapalehena	5	1	10
57	Magalandehena	11	0	26
59	Tunnelleatura	3	3	12
60	Elapaluwehena, Tunellehena, Nawalehena, &c.	93	3	20
182	Kiriwaneatura	50	2	0
183	Do.	27	3	32
184	Do.	2	0	10
228½	Ehelagahalandemillahena, &c.	5	3	15
228¾	Do.	2	2	12
		249	3	17

*Lots excluded.*

49	Wekadapallekumbura	0	3	29
----	--------------------	---	---	----

Surveyor-General's Office,  
Colombo, June 4, 1900.

Sheet O 10 51, 59 and O 10 50, 58

S. J. C. MORE,  
for Surveyor-General.

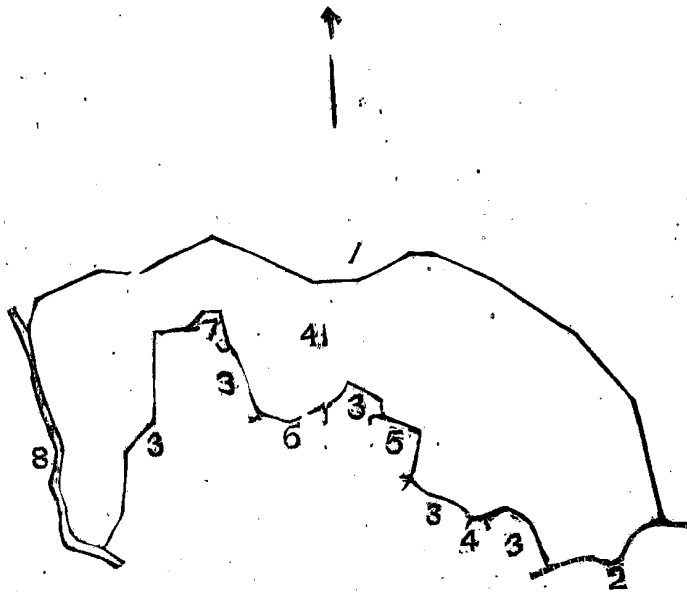
Description of Boundaries of the Block comprising Lots Nos. 48, 48½, 57, 59, 60, 182, 183, 184, 228½, and 228¾.

No.	Name of Land.	No.	Name of Land.	No.	Name of Land.
1	Ihala Batandurewatuyaya	12½	Path	23	Welipotdeniya
2	Hapugahaliyadda	13	Kiriwana-ganga	23½	Bulugahakoratuwa
3	Pitapurunakumbura	13½	Masdeniyawatta	24	Kendekumburawatta
4	Path	14	Kurunduwatta	25	Kendekumburadola
5	Ohenas	15	Path	2½	Elapaluwekumbura
6	Do.	16	Kiriwanakumbura	27	Pattingewatta
7	Nawalehena	17	Path	28	Kapatenumekumbura
8	Ambemulleudahadeniya	18	Ketakadakumbura	29	Polgahaliyaddewatta
9	Madolgasdeniyehena	19	Kiriwana-ganga	29½	Polgahaliyadda
10	Paragahadeniya	20	Magalandewatta	30	Chenas
11	Godehena	21	Mugunumulledewelkumbura	31	Path
12	Masdeniya	22	Mediyagasmullewatta	31½	Peelideniya

Order under Section 4, Sub-section (1), of "The Waste Lands Ordinances, 1897, 1899, and 1900,"  
admitting Land to be Private Property.

In the matter of land commonly called and known as Peelahena, Delgahahena, and Yagalahena, situate in the village of Dangala in the Morowak korale of the Matara District, in the Southern Province, and of "The Waste Lands Ordinances, 1897, 1899, and 1900."

WHEREAS in pursuance of section 1 of the said Ordinances it was duly notified on the Twenty-fifth day of January, One thousand Nine hundred and One, that if no claim to the land commonly called or known as Peelahena, Delgahahena, and Yagalahena, situate in the village of Dangala in the Morowak korale of the Matara District, in the Southern Province, containing in extent 19 acres and 24 perches, and shown as lot 41 on sheets O  $\frac{9}{52, 60}$  and O  $\frac{9}{53, 61}$ , as described in the annexed certified tracing therefrom, was made to the Special Officer appointed under section 28 of Ordinance No. 1 of 1897 within the period of three months from the date specified in such notice, such land would be deemed the property of Crown and dealt with on account of the Crown (*vide* notice No. 601):



Scale of 8 Chains to an Inch.

Situation: Dangala village in Palle pattu of Morowak korale.

Preliminary plan 24.		Extent.
Lot.	Name of Land.	A. R. P.
41	Peelahena, Delgahahena, Yagalahena	19 0 24

Description of Boundaries.			
Lot.	Name of Land.	Lot	Name of Land.
1	---	5	Polkandaliadda
2	Footpath	6	Gederaliadda
3	---	7	Alawattedeniya
4	Peelagawaliadda	8	Batayamullehenedola

Surveyor-General's Office, Colombo, October 19, 1900.      Sheets O  $\frac{9}{52, 60}$  & O  $\frac{9}{53, 61}$       S. J. C. MORE, for Surveyor-General.

And whereas Kadirappuli Hewaradage Juwanis, Sayakkara Hewaradage Abanchiya, and Hewaradage Gaba, all of Dangala, made claim thereto, and the Special Officer appointed under section 28 of Ordinance No. 1 of 1897 made due inquiry into such claim; I, with the consent of His Excellency the Governor, do hereby admit the claim of the said claimants to the said land, as more fully described herein below, under section 4 sub-section (1), of the said Ordinances.

Galle, May 31, 1901.

W. E. DAVIDSON,  
Special Officer.

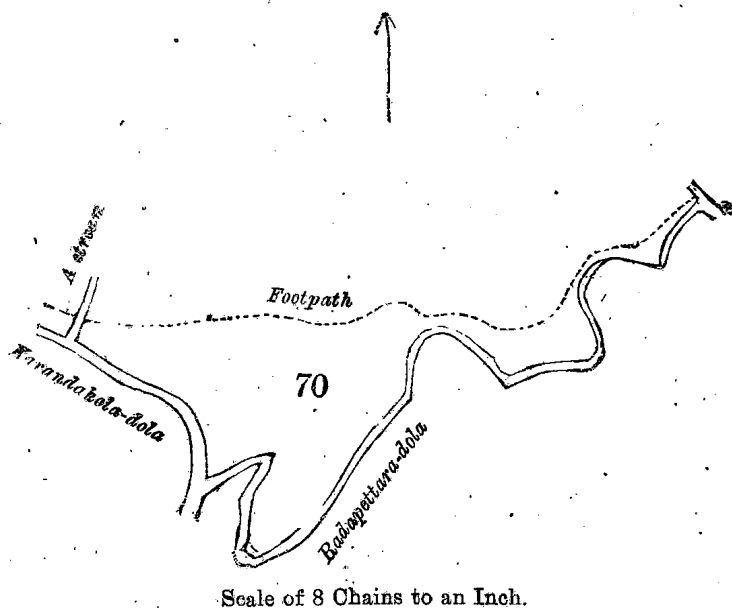
Description of the Land referred to.

Lot 41 on sheets O  $\frac{9}{52, 60}$  and O  $\frac{9}{53, 61}$ , called or known as Peelahena, Delgahahena, Yagalahena, in extent 19 acres and 24 perches; and bounded on the north by Batayamullehena belonging to Crown, Galpotuhena belonging to Crown; on the east by Tennapitahena belonging to Crown; on the south by the footpath from Dangala to Dellawa, Alntwatta belonging to Hewaradage Kiribabuna and others, Pilagawaliadda belonging to Hewaradage Sonchiya and others, Polgaswatta belonging to ditto, Polkandaliadda belonging to ditto, Galweta-watta belonging to Henegamaradage Gabo, Gederaliadda belonging to Hewaradage Sonchiya and others, Alawatta belonging to Henegamaradage Gabo, Alawattadeniya belonging to ditto, Alawatta belonging to ditto; on the west by the Batayamullehenedola.

Order under Section 4, Sub-section (1), of "The Waste Lands Ordinances, 1897, 1899, and 1900,"  
declaring the Lands to be Crown Property.

In the matter of the land commonly called or known as Magahena, situate in the village of Dangala in the Morowak korale of the Matara District, in the Southern Province, and of "The Waste Lands Ordinances, 1897, 1899, and 1900."

WHEREAS in pursuance of section 1 of the said Ordinances it was duly notified on the Twenty-fifth day of January, One thousand Nine hundred and One, that if no claim to the land commonly called or known as Magahena, situate in the village of Dangala in the Morowak korale of the Matara District, in the Southern Province, containing in extent 9 acres 1 rood and 15 perches, and shown as lot 70 on sheet O  $\frac{9}{52, 60}$ , as described in the annexed certified tracing therefrom, was made to the Special Officer appointed under section 28 of Ordinance No. 1 of 1897 within the period of three months from the date specified in such notices such land would be deemed the property of the Crown and dealt with on account of the Crown (*vide* notice, No. 601) :



Situation : Danagala village in Palle pattu of Morowak korale.

Preliminary plan 24.

Lot.	Name of Land.	Extent.
70	Magahena	A. R. P. 9 1 15
Surveyor-General's Office, Colombo, October 19, 1900.	Sheet O $\frac{9}{52, 60}$	S. J. C. MORE, for Surveyor-General.

And whereas Kaditappuli Hewaradage Juwanis, Sayakkara Hewaradage Abanchiya, and Hewaradage Gaba, all of Dangala, made claim thereto, and whereas the said claimants have withdrawn their claims to the said land, I, Walter Edward Davidson, Special Officer appointed under section 28 of Ordinance No. 1 of 1897, under and by virtue of the powers vested in me in that behalf by section 4 of the said Ordinance No. 1 of 1899, do hereby on this 31st day of May, 1901, order and declare under section 4, sub-section (1), of the said Ordinances, that the said land, as more fully described herein below, is the property of the Crown.

Galle, May 31, 1901.

W. E. DAVIDSON,  
Special Officer.

*Description of the Land referred to.*

Lot 70 on sheet O  $\frac{9}{52, 60}$  called or known as Magahena, in extent 9 acres 1 rood 15 perches; and bounded on the north by the footpath from Morowaka to Kalubowitiyana; on the east and south by Rada-pettaradola; on the west by the Karandakoladola, the Kollamalaelledola.

**Order under Section, 4 Sub-section (1), of "The Waste Lands Ordinances, 1897, 1899, and 1900,"  
declaring Lands to be Crown Property.**

In the matter of the lands commonly called or known as Kotapillalandahenyaya, Alupallehenyaya, and Hinahenyaya, situate in the village of Parambe in the Paranakuru korale of the Kegalla District, in the Province of Sabaragamuwa, and of "The Waste Lands Ordinances, 1897, 1899, and 1900."

**W**HEREAS in pursuance of section 1 of the said Ordinances it was duly declared and notified on the Twelfth day of May, One thousand Nine hundred, that (among other lands) if no claim to the lands commonly called or known as Kotapillalandahenyaya, Alupallehenyaya, and Hinahenyaya, situate in the village of Parambe in the Paranakuru korale in the Kegalla District, in the Province of Sabaragamuwa, containing in extent 1 acre and 5 perches, and shown as lots J 67 $\frac{1}{2}$ , O 67 $\frac{1}{2}$ , O 67 $\frac{1}{2}$ , P 67 $\frac{1}{2}$  in preliminary plan 539, as described in the annexed certified tracing thereon, was made to the Assistant Government Agent of the District of Kegalla within the period of three months from the date specified in such declaration and notice, such land would be deemed the property of the Crown and dealt with on account of the Crown :

And whereas (1) Kadawatarallage Dingiri Banda, (2) Wijesingha Mudiyansele Mudiyanse, (3) Wijesingha Mudiyansele Ukku Banda, (4) Wijesingha Mudiyansele Kiri Banda, (5) Nagollage Punchirala, (6) Nagollage Dingirala on behalf of Nagollage Dingiri Menika and Nagollage Ran Menika, (7) Hennegge Pinhami, all of Parambe, made claim thereto ; and whereas the said claimants have withdrawn their claim to the said lots J 67 $\frac{1}{2}$ , O 67 $\frac{1}{2}$ , O 67 $\frac{1}{2}$ , P 67 $\frac{1}{2}$  in preliminary plan 539 called Kotapillalandahenyaya, Alupallehenyaya, Hinahenyaya :

The Assistant Government Agent for the Kegalla District, in the Province of Sabaragamuwa, under and by virtue of the powers vested in him in that behalf by section 4 of the said Ordinance No. 1 of 1899, does hereby on this 12th day of June, 1901, order and declare under section 4, sub-section (1), of the said Ordinances, that the said lands, as more fully described herein below, are the property of the Crown.

*Description of the Lands referred to.*

1. Kotapillalandahenyaya, a road reservation (P. P.  $\frac{539}{J 67\frac{1}{2}}$ ); bounded on the north by a portion of Kotapillalandahenyaya (P. P.  $\frac{539}{J 67}$ ) claimed by K. Dingiri Banda and others, Kotapillamukaladeniya (P. P.  $\frac{539}{1,408}$ ) claimed by Crown, and Maduberiyamukalana (P. P.  $\frac{539}{1,410}$ ) claimed by the Crown ; on the east by Kotapillalanda or Waduwadeniyahenyaya (P. P.  $\frac{539}{K 67}$ ) claimed by K. Dingiri Banda and others ; on the south by a ditch, Kajugahamulatennawatta claimed by Punchi Appuhami Mohottala ; on the west by Kotapillalandahenyaya (P. P.  $\frac{539}{J 67}$ ) claimed by K. Dingiri Banda and others.

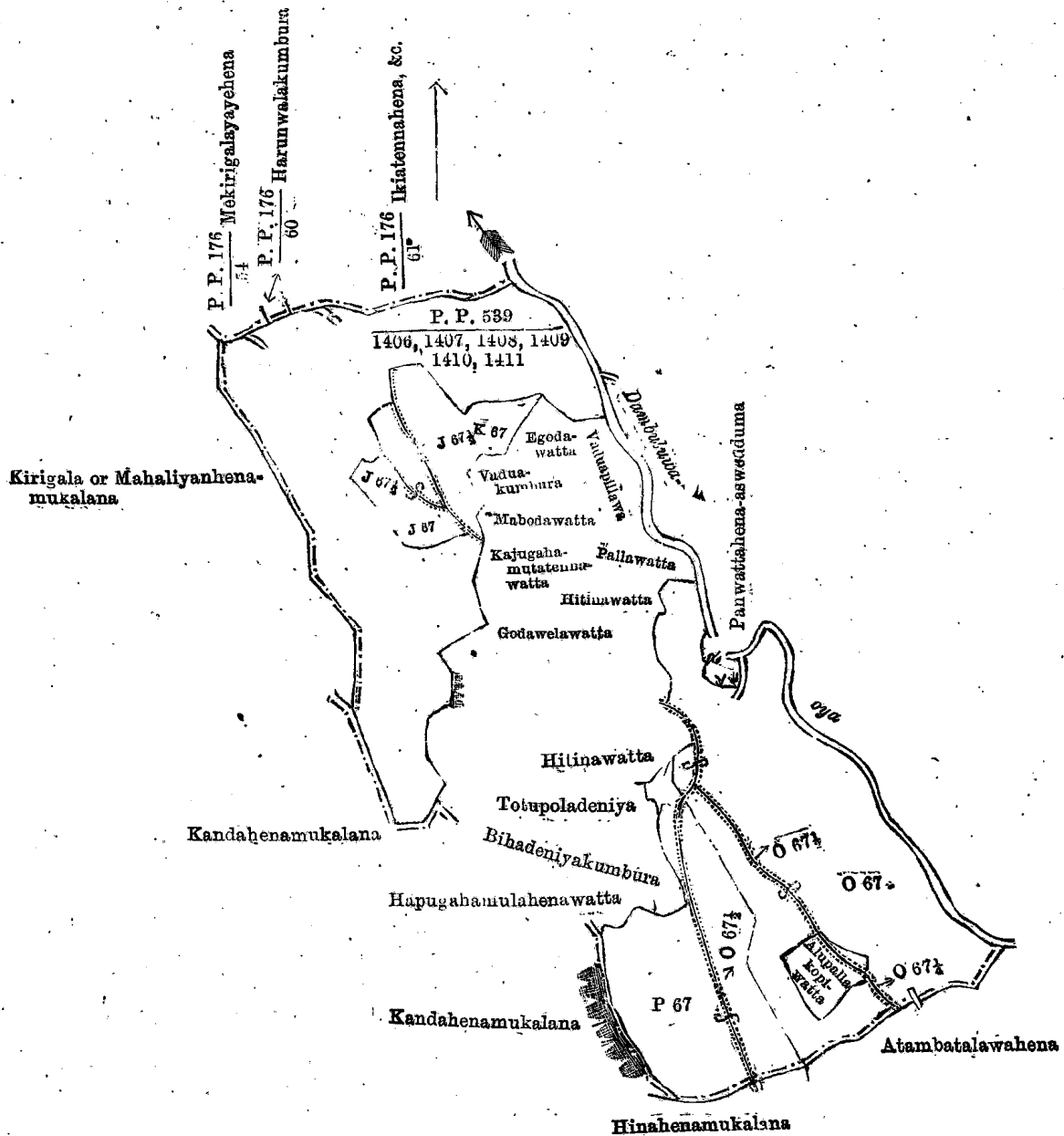
2. Hinahenyaya, a road reservation (P. P.  $\frac{539}{P 67\frac{1}{2}}$ ); bounded on the north by a portion of Hinahenyaya (P. P.  $\frac{539}{P 67}$ ) claimed by K. Dingiri Banda and others, and a portion of Alupallehenyaya (P. P.  $\frac{539}{O 67}$ ) claimed by K. Dingiri Banda and others ; on the east by a portion of Hinahenyaya (P. P.  $\frac{539}{P 67}$ ) claimed by K. Dingiri Banda and others ; on the south by Hinahenamukalana (P. P.  $\frac{539}{1,418}$ ) claimed by Crown and the village boundary of Dempelgoda village ; on the west by Hinahenyaya (P. P.  $\frac{539}{P 67}$ ) claimed by K. Dingiri Banda and others, Bihadeniyakumbura claimed by Ran Naide Vedarala.

3. Alupallehenyaya, a road reservation (P. P.  $\frac{539}{O 67\frac{1}{2}}$ ); bounded on the north by a ditch and fence, Hitinawatta claimed by Punchi Appuhami Mohottala ; on the east by Alupallehenyaya (P. P.  $\frac{539}{O 67}$ ) claimed by K. Dingiri Banda and others ; on the south by Alupallekopiawatta (P. P.  $\frac{539}{Q 67\frac{1}{2}}$ ), road reservation ; on the west by Alupallehenyaya (P. P.  $\frac{539}{O 67}$ ) claimed by K. Dingiri Banda and others, Alupallekopiawatta (P. P.  $\frac{539}{Q 67}$ ).

4. Alupallehenyaya, a road reservation (P. P.  $\frac{539}{O 67\frac{1}{2}}$ ); bounded on the north by Alupallekopiawatta (P. P.  $\frac{539}{Q 67\frac{1}{2}}$ ); on the east by Alupallehenyaya (P. P.  $\frac{539}{O 67}$ ) claimed by K. Dingiri Banda and others ; on the south by Etambatalawehena claimed by Ranhotipedige Hetuwa and others, and the village boundary of Dempelgoda village ; on the west by a portion of Alupallehenyaya (P. P.  $\frac{539}{O 67}$ ) claimed by K. Dingiri Banda and others.

Kegalla Kachcheri,  
June 12, 1901.

E. T. NOYES,  
Assistant Government Agent.



Scale of 16 Chains to an Inch.

Situation : Parambe village in Kandua pattuwa of Paranakuru korale.

Lot.	Name of Land.	Extent.		
		A.	R.	P.
1406	Kotapillamukalana	42	2	12
1407	Do.	0	0	32
1408	Kotapillamukalanadeniya	0	1	28
1409	Maduberiyamukalana	12	1	30
1410	Do.	0	0	20
1411	—	3	1	0
J 67	Kotapihillalandahenyaya	6	1	10
J 67½	Do.	0	1	5
K 67	Kotapihillalanda or Waduwadaniyahenyaya	8	1	0
O 67	Alupallehenyaya	47	2	0
O 67½	Do.	0	0	10
O 67¾	Do.	0	1	12
P 67	Hinahenyaya	24	3	10
P 67½	Do.	0	1	18

Surveyor-General's Office,  
Colombo, August 28, 1899.

S. J. C. MORE,  
for Surveyor-General.

Order under Section 4, Sub-section (1), of "The Waste Lands Ordinances, 1897, 1899, and 1900,"  
admitting Lands to be Private Property.

In the matter of the lands commonly called or known as Kotapillalandahenyaya, Kotapillalanda or Waduwadaniyahenyaya, Alupallehenyaya, and Hinahenyaya, situate in the village of Parambe in the Paranakuru korale of the Kegalla District, in the Province of Sabaragamuwa, and of "The Waste Lands Ordinances, 1897, 1899, and 1900."

WHEREAS in pursuance of section 1 of the said Ordinances it was duly notified on the Twelfth day of May, One thousand Nine hundred, that (among other lands) if no claim to the lands commonly called or known as Kotapillalandahenyaya, Kotapillalanda or Waduwadaniyahenyaya, Alupallehenyaya, and Hinahenyaya, situate in the village of Parambe in the Paranakuru korale in the Kegalla District, in the Province of Sabaragamuwa, containing in extent 86 acres 3 roods and 20 perches, and shown as lots J 67, K 67, O 67, P 67 in preliminary plan No. 539, as described in the annexed certified tracing thereon, was made to the Assistant Government Agent of the District of Kegalla within the period of three months from the date specified in such declaration and notice; such land would be deemed the property of the Crown and dealt with on account of the Crown:

And whereas (1) Kadawatarallage Dingiri Banda, (2) Wijesingha Mudiyansele Mudiyanse, (3) Wijesingha Mudiyansele Ukku Banda, (4) Wijesingha Mudiyansele Kiri Banda, (5) Nagollage Punchirala, (6) Nagollage Dingirala on behalf of Nagollage Dingiri Menika and Nagollage Ranmenika, (7) Hennege Pinhami, all of Parambe made claim thereto, and the Assistant Government Agent for the Kegalla District, in the Province of Sabaragamuwa, made due inquiry into such claim; I, with the consent of His Excellency the Governor, do hereby admit the claim of the said claimants to the said lots J 67, K 67, O 67, P 67 in preliminary plan 539 called Kotapillalandahenyaya, Kotapillalanda or Waduwadaniyahenyaya, Alupallehenyaya, and Hinahenyaya, as more fully described herein below, under section 4, sub-section (1), of the said Ordinances:

*Description of the Lands referred to.*

1. Kotapillalandahenyaya (P. P.  $\frac{539}{J\ 67}$ ); bounded on the north by a portion of Kotapillamukalana (P. P.  $\frac{539}{1,406}$ ) claimed by the Crown, Kotapillamukalanadeniya (P. P.  $\frac{539}{1,408}$ ) claimed by the Crown; on the east by Kotapillalandahenyaya (P. P.  $\frac{539}{J\ 67\frac{1}{2}}$ ), road reservation; on the south and west by Kotapillamukalana (P. P.  $\frac{539}{1,406}$ ) claimed by the Crown.

The portion of Kotapillalandahenyaya, a road reservation (P. P.  $\frac{539}{J\ 67\frac{1}{2}}$ ), included within these boundaries, is excluded from this final order.

2. Kotapillalanda or Waduwadaniyahenyaya (P. P.  $\frac{539}{K\ 67}$ ); bounded on the north by Maduberiyamukalana (P. P.  $\frac{539}{1,409}$ ) claimed by the Crown; on the east by Egodawatta claimed by Punchi Appuhami Mohottala, Waduwakumbura claimed by Punchi Appuhami Mohottala, and a ditch; on the south and west by Kotapillalandahenyaya (P. P.  $\frac{539}{J\ 67\frac{1}{2}}$ ), road reservation.

3. Alupallehenyaya (P. P.  $\frac{539}{O\ 67}$ ); bounded on the north by a ditch, Fallawatta claimed by Rannaide Vedarala; on the east by a portion of Dambuluwawa-oya, Panwattihena-aswedduma (P. P.  $\frac{539}{L\ 67}$ ) claimed by Dingiri Banda, Panwatte Aswedduma (P. P.  $\frac{539}{M\ 67}$ ) claimed by Punchi Appuhami Mohottala and others, Panwattihena Aswedduma (P. P.  $\frac{539}{N\ 67}$ ) claimed by Punchi Appuhami Mohottala and others, and Alupallela; on the south by the village boundary of Dempelgoda village and Etambatalawahena claimed by Ranhotipedige Hetuwa and others; on the west by Hinahenyaya (P. P.  $\frac{539}{P\ 67}$ ) claimed by K. Dingiri Banda and others, Hitinawatta claimed by Punchi Appuhami Mohottala and others.

Alupallehenyaya, road reservation (P. P.  $\frac{539}{O\ 67\frac{1}{2}, O\ 67\frac{1}{2}}$ ), Alupallekopiwatta (P. P.  $\frac{539}{Q\ 67, Q\ 67\frac{1}{2}}$ ), included within these boundaries, are excluded from this final order.

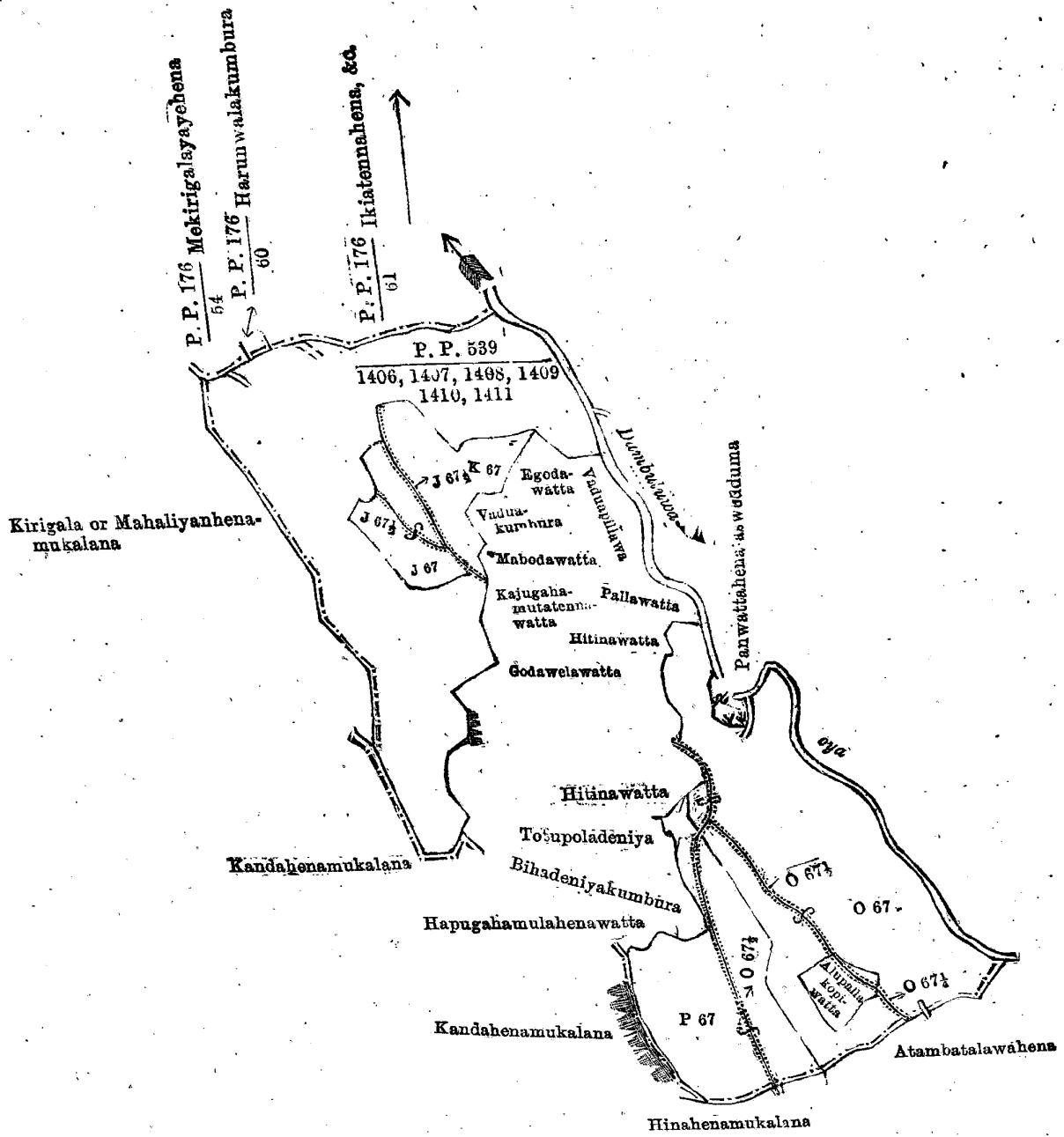
4. Hinahenyaya (P. P.  $\frac{539}{P\ 67}$ ); bounded on the north by a ditch, Hitinawatta claimed by Punchi Appuhami Mohottala; on the east by Alupallehenyaya (P. P.  $\frac{539}{O\ 67}$ ) claimed by K. Dingiri Banda and others; on the south by the village boundary of Dempelgoda village and Hinahenamukalana (P. P.  $\frac{539}{1,413, 1,412}$ ) claimed by the Crown; on the west by the village boundary of Dempelgoda village, Kandehenamukalana, Hapugahamula-henawatta, Bihadeniyakumbura, and Totupoladeniya.

Hinahenyaya, a road reservation (P. P.  $\frac{539}{P\ 67\frac{1}{2}}$ ), included within these boundaries, is excluded from this final order.

Kegalla Kachcheri,  
June 12, 1901.

E. T. NOTES,  
Assistant Government Agent.





Scale of 16 Chains to an Inch.

Situation : Parambe village in Kanduaha pattuwa of Paranakuru korale.

Lot.	Name of Land.	Extent.		
		A.	R.	P.
1406	Kotupillamukalana	42	2	12
1407	Do.	0	0	32
1408	Kotapillamukalanadeniya	0	1	28
1409	Maduberiyamukalana	12	1	30
1410	Do.	0	0	20
1411	—	3	1	0
J 67	Kotapihillalandahenyaya	6	1	10
J 67 1/2	Do.	0	1	5
K 67	Kotapihillalanda or Waduwadaniyenya	8	1	0
O 67	Alupallehenyaya	47	2	0
O 67 1/2	Do.	0	0	10
O 67 1/2	Do.	0	1	12
P 67	Hinahenyaya	24	3	10
P 67 1/2	Do.	0	1	18

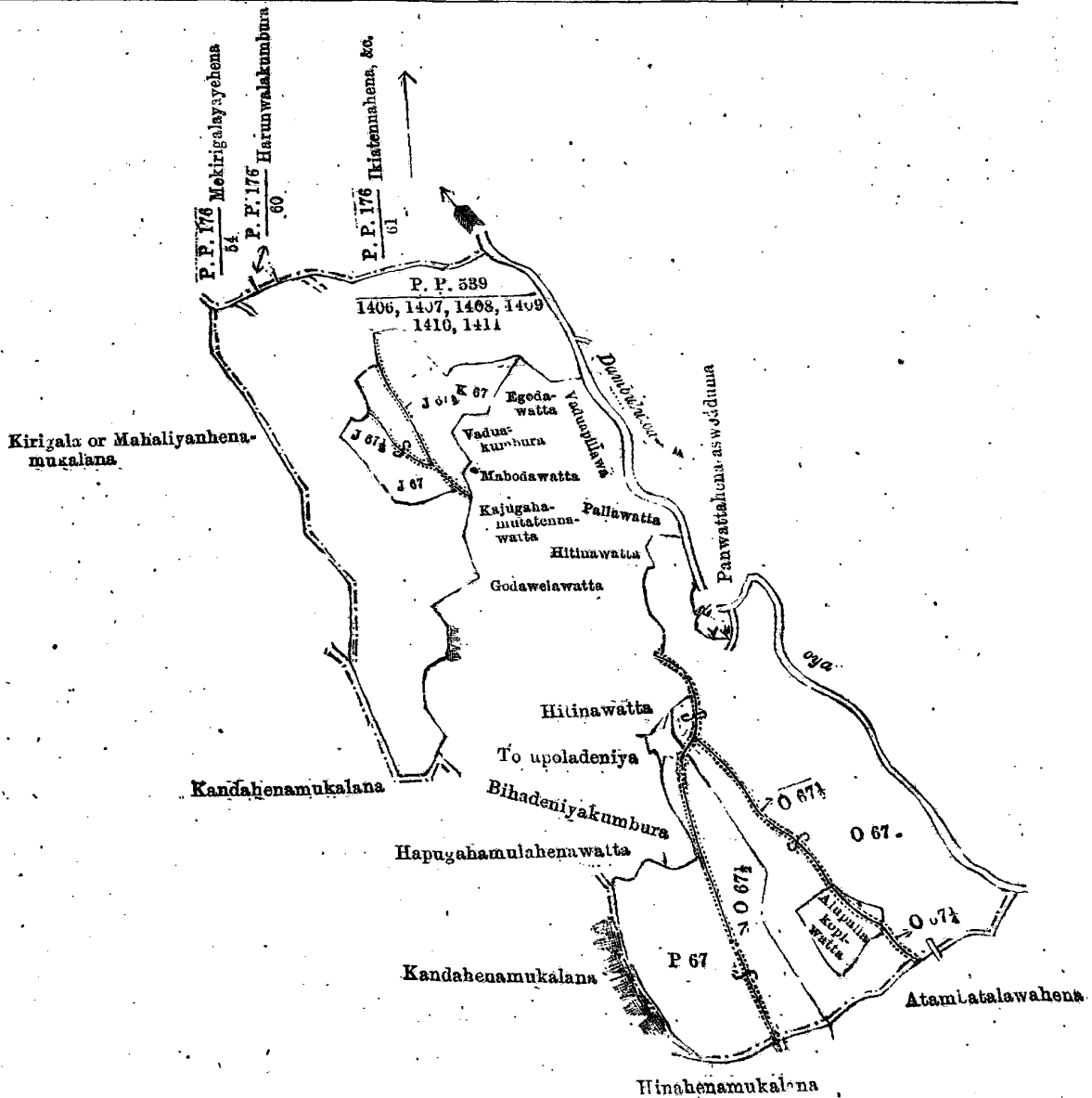
Surveyor-General's Office,  
Colombo, August 28, 1899.

S. J. C. MORE,  
for Surveyor-General.

Order under Section 2 of "The Waste Lands Ordinances, 1897, 1899 and 1900," declaring the Land to be Crown Property.

In the matter of lands commonly called and known as Kotapillamukalana, Kotapillamukalanadeniya, and Maduberiyamukalana, situate in the village of Parambe in the Paranakuru korale, in the Province of Sabaragamuwa, and of "The Waste Lands Ordinances, 1897, 1899, and 1900."

THE notice required by section 1 of the said Ordinances having been duly published in manner prescribed by that section in respect of the above-named lands, and no claim having been made to the said lands or



Scale of 16 Chains to an Inch.

Situation : Parambe village in Kanduaaha pattuwa of Paranakuru korale.				Extent.	
Lot.		Name of Land.		A.	R. P.
1406	...	Kotapillamukalana	...	42	2 12
1407	...	Do.	...	0	0 32
1408	...	Kotapillamukalanadeniya	...	0	1 28
1409	...	Maduberiyamukalana	...	12	1 30
1410	...	Do.	...	0	0 20
1411	...	Do.	...	3	1 0
J 67	...	Kotapihillalandahenyaya	...	6	1 10
J 67 1/2	...	Do.	...	0	1 5
K 67	...	Kotapihillalanda or Waduwadaniyahenyaya...	...	8	1 0
O 67	...	Alupallehenyaya	...	47	2 0
O 67 1/4	...	Do.	...	0	0 10
O 67 1/2	...	Do.	...	0	1 12
P 67	...	Hinahenyaya	...	24	3 10
P 67 1/2	...	Do.	...	0	1 18

Surveyor-General's Office,  
Colombo, August 28, 1899.

S. J. C. MORE,  
for Surveyor-General.

to any interest therein within the period of three months from the date specified in the said notice, the Assistant Government Agent for the Kegalla District, in the Province of Sabaragamuwa, under and by virtue of the

powers vested in him in that behalf by section 2 of the said Ordinances, does hereby on this 12th day of June, 1901, order and declare that the said lands, commonly called and known as Kotapillamukalana, Kotapillamukalanadeniya, and Maduberiyamukalana, situate in the village of Parambe in the Paranakuru korale, in the Province of Sabaragamuwa, and shown as lots 1,406, 1,407, 1,408, 1,409, 1,410, 1,411 in preliminary plan No. 539 of lands situate in the said village, a certified copy whereof is hereunto annexed, and containing in extent 121 acres and 17 perches, and bounded as follows: on the north by Mekirigalayagehena (P. P.  $\frac{176}{54}$ ), Harunwalakumbura (P. P.  $\frac{176}{60}$ ), Ihiyatenahenyaya (P. P.  $\frac{176}{61}$ ), and the village boundary of Alapalawala village; on the east by Dambulu-oya, Kotapillalandahenyaya (P. P.  $\frac{539}{67\frac{1}{2}}$ ), road reservation, Kotapillalandahenyaya (P. P.  $\frac{539}{67}$ ) claimed by K. Dingiri Banda and others, Kajugahamulatennewatta claimed by Punch Appuhamy Mohottala, Godawelawatta claimed by Punchi Appuhamy Mohottala; on the south by a portion of Kandehenamukalana and the village boundary of Ilwana village; on the west by Kandehenamukalana, Kirigala or Mahaliyanhenamukalana and the village boundaries of Ilwana and Eregama villages—are the property of the Crown.

Kegalla Kachcheri,  
June 12, 1901.

E. T. NOYES,  
Assistant Government Agent.

## LAND SALES IN THE WESTERN PROVINCE.

(Continued from page 1415.)

No. 1,170, W. P.

Colonial Secretary's Office,  
Colombo, July 10, 1901.

ON Thursday, August 29, 1901, at 11.30 A.M., the Hon. the Government Agent for the Western Province will put up for sale or settlement, at the Negombo resthouse, the under-mentioned portions of Crown Land, on the terms authorized by Government.

Two hundred and fifty allotments of land situated in the Alutkuru korale north of the Negombo District of the Western Province.

Lot.	Village.	Name of Land.	Description.	Extent. A. R. P.	Fees for Quiet Possession.	
					Rs.	c.
4	Duwa	Wetakeiyagahawatta	Garden	0 1 27	150	0*
5	Do.	do.	Waste	0 0 33-25	10	0*
6	Do.	do.	Old garden	0 0 10-50	3	50
8	Do.	do.	do.	0 0 31-75	3	50
9	Do.	do.	do.	0 0 18-75	3	50
10	Do.	do.	do.	0 1 13-75	3	50
11	Do.	do.	Garden	0 2 32	200	0*
20	Do.	do.	do.	0 0 16-50	20	0*
22	Do.	do.	Old garden	0 0 14	3	50
26	Do.	do.	do.	0 1 2	3	50
28	Do.	Gangabodawatta	Garden	0 0 11-75	100	0*
32	Do.	Wetakeiyagahawatta	Old garden	0 0 9-25	3	50
33½	Do.	do.	do.	0 0 6	3	50
34	Do.	do.	Waste land	0 0 9-75	10	0*
35	Do.	do.	do.	0 0 1	10	0*
36	Do.	do.	Old garden	0 0 13-75	3	50
37	Do.	Madangahawatta	do.	0 0 20-50	3	50
39	Do.	Gangabodawatta	do.	0 0 11-25	3	50
42	Do.	do.	do.	0 0 18	3	50
45	Do.	do.	Garden	0 0 11-50	200	0*
46	Do.	do.	Old garden	0 0 23	3	50
49	Do.	Madangahawatta	do.	0 2 8	3	50
50	Do.	do.	do.	0 0 1	3	50
51	Do.	do.	Garden	0 0 2-50	75	0*
52	Do.	do.	Old garden	0 0 13	3	50
56	Do.	do.	do.	0 0 18-25	3	50
57	Do.	do.	do.	0 0 10-50	3	50
58	Do.	do.	do.	0 0 4-75	3	50
59	Do.	Gangabodawatta	do.	0 0 20	3	50
60	Do.	do.	do.	0 0 13	3	50
60½	Do.	Madangahawatta	do.	0 0 5	3	50
61	Do.	Gangabodawatta	do.	0 0 18-50	3	50
62	Do.	do.	do.	0 0 4-25	3	50
65	Do.	do.	do.	0 0 18	3	50
66	Do.	—	House	0 0 3	25	0*
69	Do.	Gangabodawatta	Old garden	0 0 10-75	3	50
70	Do.	do.	do.	0 0 5-25	3	50
71	Do.	do.	do.	0 0 0-50	3	50
72	Do.	do.	do.	0 0 31	3	50
75	Do.	do.	do.	0 0 24-25	3	50
77	Do.	do.	do.	0 0 10	3	50
78	Do.	Madangahawatta	do.	0 0 6-50	3	50
80	Do.	do.	do.	0 0 2	3	50
81	Do.	do.	do.	0 0 9-75	3	50
82	Do.	do.	do.	0 0 5	3	50
83	Do.	do.	do.	0 0 18-75	3	50
88	Do.	do.	do.	0 0 9	3	50
89	Do.	Gangabodawatta	do.	0 0 7	3	50
90	Do.	do.	do.	0 0 4-75	3	50
91	Do.	Madangahawatta	Cadjan house	0 0 1	12	0*
92	Do.	do.	Old garden	0 0 15-25	3	50
94	Do.	Gangabodawatta	do.	0 0 27-50	3	50
95	Do.	do.	do.	0 1 26-50	3	50
98	Do.	do.	do.	0 0 5	3	50
101	Do.	do.	do.	0 0 13	3	50
102	Do.	do.	do.	0 0 18-75	3	50
103	Do.	do.	do.	0 0 5-75	3	50
104	Do.	do.	do.	0 0 16-75	3	50
105	Do.	do.	do.	0 0 4-50	3	50
107	Do.	do.	do.	0 0 23	3	50
108	Do.	do.	do.	0 0 12-50	3	50
109	Do.	Kirillagahawatta	do.	0 0 6-50	3	50

\* Upset price per aere.

Lot.	Village.	Name of Land.	Description.	Extent.		Fees for
				A.	R. P.	Certificate of Quiet Possession. Rs. c.
113	Duwa	Dimbulgahawatta	Old garden	0	0 13-50	3 50
114	Do.	Madangahawatta	do.	0	0 27-50	3 50
115	Do.	do.	do.	0	1 24	3 50
117	Do.	Gangabodawatta	do.	0	0 2	3 50
118	Do.	do.	do.	0	0 2-75	3 50
120	Do.	do.	do.	"	0 2	3 50
121	Do.	do.	do.	0	0 1	3 50
121½	Do.	do.	do.	0	0 0-75	3 50
124	Do.	do.	do.	0	0 4-75	3 50
125	Do.	do.	do.	0	0 10	3 50
125½	Do.	do.	do.	0	0 1-50	3 50
126	Do.	do.	Open land	0	1 12-75	10 0*
128	Do.	do.	Garden	1	0 8	120 0*
129	Do.	do.	Old garden	0	0 31-50	3 50
129½	Do.	—	Swamp and jungle	0	1 4	10 0*
130	Do.	Talgahawatta	Garden	2	0 8	120 0*
131	Do.	Gangabodawatta	Scrub	1	3 2	10 0*
133	Do.	do.	Fish trap	1	0 33	10 0*
134	Do.	Talgahawatta	Garden	1	2 25	75 0*
135	Do.	do.	do.	0	0 20	100 0*
136	Pitipana	Wellabodawatta	Open land	0	0 34	10 0*
137	Do.	do.	Old garden	0	3 26	3 50
138	Do.	do.	Waste land	0	0 33	10 0*
139	Do.	Minipittaniya	Burial ground	0	0 7-25	—
140	Do.	Wellabodawatta	Old garden	0	1 12	3 50
141	Do.	Minipittaniya	Burial ground	0	0 11-50	—
142	Do.	Wellabodawatta	Waste land	0	0 20-50	10 0
145	Do.	Gangabodawatta	Old garden	0	0 10	3 50
147	Do.	do.	do.	0	0 6	3 50
150	Do.	do.	do.	0	0 36	3 50
151	Do.	do.	do.	0	0 30-50	3 50
152	Do.	do.	do.	0	0 27	3 50
155	Do.	do.	do.	0	0 15-75	3 50
157	Do.	Wellabodawatta	Waste land	0	0 6	10 0*
159	Do.	do.	do.	0	0 9	10 0*
160	Do.	do.	Old garden	0	1 32	3 50
161	Do.	do.	do.	1	0 23	6 0
167	Do.	do.	do.	0	0 17-75	3 50
171	Do.	Gangabodawatta	do.	0	1 15-25	3 50
173	Do.	do.	do.	0	0 11-25	3 50
174	Do.	do.	do.	0	0 8-75	3 50
176	Do.	do.	do.	0	0 18	3 50
184	Do.	Wellabodawatta	do.	0	0 10	3 50
185	Do.	Gangabodawatta	do.	0	0 25-75	3 50
188	Do.	Dombagahawatta	do.	0	0 4-50	3 50
189	Do.	Gangabodawatta	do.	0	0 22-75	3 50
190	Do.	Palliyewatta	do.	0	2 0	3 50
191	Do.	Dombagahawatta	do.	0	0 5-25	3 50
192	Do.	do.	do.	0	0 7-50	3 50
196	Do.	Wellabodawatta	do.	0	0 20	3 50
197	Do.	Dombagahawatta	do.	0	0 21	3 50
199	Do.	do.	do.	0	0 10	3 50
203	Do.	do.	do.	0	1 6	3 50
205	Do.	Wellabodawatta	do.	0	1 8	3 50
207	Do.	do.	do.	0	0 36-50	3 50
209	Do.	Bambigahawatta	do.	0	0 30-50	3 50
210	Do.	Dombagahawatta	do.	0	1 0	3 50
211	Do.	do.	do.	0	0 35-75	3 50
212	Do.	do.	do.	0	2 32-50	3 50
213	Do.	do.	do.	0	0 18-25	3 50
214	Do.	do.	do.	0	0 15	3 50
215	Do.	do.	do.	0	0 36-75	3 50
216	Do.	do.	do.	0	1 14-50	3 50
218	Do.	do.	do.	0	1 31	3 50
219	Do.	do.	do.	0	0 17-50	3 50
220	Do.	do.	do.	0	0 8	3 50
221	Do.	do.	do.	0	1 17-75	3 50
222	Do.	do.	do.	0	0 16	3 50
223	Do.	do.	do.	0	0 4	3 50
224	Do.	do.	do.	0	0 10-50	3 50
225	Do.	do.	do.	0	0 13-25	3 50
226	Do.	do.	do.	0	0 5	3 50
227	Do.	do.	do.	0	0 18-50	3 50
229	Do.	do.	do.	0	2 19	3 50
230	Do.	Gangabodawatta	do.	3	2 5	11 0
232	Do.	do.	do.	0	0 33	3 50
233	Do.	Dombagahawatta	do.	0	1 8	3 50
234	Do.	Gangabodawatta	do.	2	3 36	8 50
235	Do.	do.	do.	1	2 38	6 0

\* Upset price per acre.

Lot.	Village.	Name of Land.	Description.	Extent.		Fees for
				A.	R. P.	Certificate of Quiet Possession.
						Rs. c.
237.	Pitipana	Gangabodawatta	Old garden	1	1 9	6 0
238.	Do.	do.	Burial ground	0	1 25-50	—
239	Do.	Kappirawalawatta	Old garden	0	2 23-50	3 50
241	Do.	Gangabodawatta	do.	2	0 32	8 50
241 $\frac{1}{2}$	Do.	do.	do.	0	1 20-75	3 50
242 $\frac{1}{2}$	Do.	do.	do.	0	0 23-75	3 50
243	Do.	do.	do.	0	2 21-50	3 50
243 $\frac{1}{2}$	Do.	do.	do.	0	0 8-50	3 50
244 $\frac{1}{2}$	Do.	do.	do.	0	0 11-75	3 50
245	Do.	Telagaha-alambe	Marshy jungle	0	0 26-25	10 0*
246	Do.	do.	do.	0	0 3-50	10 0*
253	Do.	Paduwangodawatta	Old garden	0	0 38	3 50
254	Do.	do.	do.	0	1 2	3 50
255	Do.	Wellabodawatta	Open land	0	2 33	10 0*
256	Do.	do.	do.	2	0 14	10 0*
257	Do.	do.	Old garden	0	1 28	3 50
258	Do.	do.	Garden	0	1 4-50	30 0*
259	Do.	Wellabodakumbura	Field	0	0 34-50	3 50
260	Do.	Dombagahawatta	Old garden	0	0 9-75	3 50
261	Do.	do.	do.	0	1 2-50	3 50
262	Do.	Bambigahawatta	do.	0	2 19	3 50
264	Do.	do.	Garden	0	2 33-50	100 0*
265	Do.	Dombagahawatta	Old garden	0	0 6	3 50
266	Do.	do.	do.	0	0 7	3 50
267	Do.	do.	do.	0	0 29-50	3 50
269	Do.	do.	do.	0	1 36-75	3 50
270	Do.	Ehetugahawatta	do.	0	0 6	3 50
271	Do.	do.	do.	0	0 6-50	3 50
272	Do.	Dombagahawatta	do.	0	0 9-50	3 50
273	Do.	do.	do.	0	0 9-50	3 50
279	Do.	do.	do.	0	0 12-75	3 50
282	Do.	do.	do.	0	0 5-50	3 50
288	Do.	Pallamewatta	do.	0	0 16-50	3 50
289	Do.	do.	do.	0	1 11	3 50
290	Do.	do.	do.	0	0 15-75	3 50
291	Do.	do.	do.	0	1 37-50	3 50
292	Do.	Dombagahawatta	do.	0	1 0	3 50
292 $\frac{1}{2}$	Do.	do.	do.	0	0 11-25	3 50
293	Do.	Ehetugahawatta	do.	0	0 22-50	3 50
293 $\frac{1}{2}$	Do.	do.	do.	0	0 5-25	3 50
294	Do.	do.	do.	0	0 17-75	3 50
294 $\frac{1}{2}$	Do.	do.	do.	0	0 12	3 50
295	Do.	do.	do.	0	0 12	3 50
295 $\frac{1}{2}$	Do.	do.	do.	0	0 5-75	3 50
296	Do.	do.	do.	0	0 21-50	3 50
296 $\frac{1}{2}$	Do.	do.	do.	0	0 5-75	3 50
297	Do.	do.	do.	0	0 11-50	3 50
298	Do.	do.	do.	0	0 13-50	3 50
299	Do.	do.	do.	0	0 12-50	3 50
299 $\frac{1}{2}$	Do.	do.	do.	0	0 0-75	3 50
300	Do.	do.	do.	0	1 39	3 50
301	Do.	do.	do.	0	1 6-75	3 0
302	Do.	Kepunwalawatta	do.	0	0-31	3 50
303	Do.	Ehetugahawatta	do.	0	2 11-75	3 50
304	Do.	Wellabodawatta	Waste land	0	1 4	10 0*
305	Do.	do.	do.	0	0 14-75	10 0*
306	Do.	do.	Scrub	3	1 12-50	10 0*
307	Do.	do.	Old garden	2	2 3	8 50
308	Do.	do.	do.	0	2 31-50	3 50
309	Do.	do.	Garden	0	0 29	200 0*
310	Do.	do.	do.	0	0 29	200 0*
311	Do.	Bambigahawatta	Old garden	0	3 31	3 50
312	Do.	do.	Garden	0	1 3	200 0*
313	Do.	do.	Open land	1	0 11	10 0*
314	Do.	do.	Garden	0	0 26-50	200 0*
315	Do.	Ehetugahawatta	Old garden	0	1 5	3 50
317	Do.	do.	do.	0	0 9	3 50
318	Do.	do.	do.	0	1 1	3 50
319	Do.	Bambigahawatta	Garden	0	2 39	150 0*
320	Do.	do.	Old garden	0	2 33-50	3 50
321	Do.	Ehetugahawatta	do.	0	3 31	3 50
322	Do.	do.	do.	0	0 14-50	3 50
323	Do.	do.	do.	0	0 5	3 50
324	Do.	do.	do.	0	0 6-50	3 50
325	Do.	do.	do.	0	0 27-75	3 50
326	Do.	Bambigahawatta	Garden	0	0 37-50	200 0*
327	Do.	do.	Old garden	1	0 7-50	6 0
328.	Do.	do.	do.	0	0 16	3 50

\* Upset price per acre.



නො.	ඉඩමේ නම.	අයිතියකම් කියවන්නා.	දන්දම.	විදුලි මිටපුව කට ගෙවීම	
				මහක. අ. රු. ප.	රු. ශ.
45	ගඟබොඩවත්ත	ම. සිල්වේස්ට්‍රි ප්‍රනාන්දු	වගාව	0 0 11-50	200 0*
46	එම	ම. ජේදුරු ප්‍රනාන්දු	පරත වගාව	0 0 23	3 50
49	මාදන්ගඟවත්ත	ම. මානුවෙල් ප්‍රනාන්දු	එම	0 2 8	3 50
50	එම	ම. මදලේනා ප්‍රනාන්දු	එම	0 0 1	3 50
51	එම	ම. දුමින්දෝ ප්‍රනාන්දු	වගාව	0 0 2-50	75 0*
52	එම	ම. ජුසේ ප්‍රනාන්දු	පරත වගාව	0 0 13	3 50
56	එම	ම. ජුසේ ප්‍රනාන්දු	එම	0 0 18-25	3 50
57	එම	ම. මදලේනා ප්‍රනාන්දු	එම	0 0 10-50	3 50
58	එම	එම	එම	0 0 4-75	3 50
59	ගඟබොඩවත්ත	ම. අබ්ලිනෝ ප්‍රනාන්දු	එම	0 0 20	3 50
60	එම	ම. ඉනිසියා ප්‍රනාන්දු	එම	0 0 13	3 50
60½	මාදන්ගඟවත්ත	දෙත් දිසේනාආච්ඡ	එම	0 0 5	3 50
61	ගඟබොඩවත්ත	ම. මානුවෙල් පීනෝ	එම	0 0 18-50	3 50
62	එම	ම. ජුසේ ප්‍රනාන්දු	එම	0 0 4-25	3 50
65	එම	ම. ජේදුරු මරිකානු	එම	0 0 18	3 50
66	එම	ම. මානුවෙල් ප්‍රනාන්දු	ගේ	0 0 3	25 0*
69	ගඟබොඩවත්ත	ම. ජුවන් කුරේර්	පරත වගාව	0 0 10-75	3 50
70	එම	ම. මානුවෙල් ප්‍රනාන්දු	එම	0 0 5-25	3 50
71	එම	ම. ලාභරුප්ප්‍රනාන්දු	එම	0 0 0-50	3 50
72	එම	ම. ගාමුණේ ප්‍රනාන්දු	එම	0 0 31	3 50
75	එම	ම. ජුසේප්‍රනාන්දු	එම	0 0 24-25	3 50
77	එම	ම. සවරිගේ ප්‍රනාන්දු	එම	0 0 10	3 50
78	මාදන්ගඟවත්ත	ම. ජුවන් ප්‍රනාන්දු	එම	0 0 6-50	3 50
80	එම	ම. ජේදුරු පීනු	එම	0 0 2	3 50
81	එම	ම. මාර්තාමරිකා ප්‍රනාන්දු	එම	0 0 9-75	3 50
82	එම	ම. දුමින්දෝ ප්‍රනාන්දු	එම	0 0 5	3 50
83	එම	ම. ප්‍රතිසිසික ප්‍රනාන්දු	එම	0 0 18-75	3 50
88	එම	ම. ජුවන් ප්‍රනාන්දු	එම	0 0 9	3 50
89	ගඟබොඩවත්ත	ජුවන්පුල්ලේ	එම	0 0 7	3 50
90	එම	ම. මානුවෙල් මැල්	එම	0 0 4-75	3 50
91	මාදන්ගඟවත්ත	ග්‍රාසියානු ප්‍රනාන්දු	පොල්අතුගේ	0 0 1	12 0*
92	එම	ම. අබ්ලිනු මැල්	පරත වගාව	0 0 15-25	3 50
94	ගඟබොඩවත්ත	ම. මරිකාකුරේර්	එම	0 0 27-50	3 50
95	එම	ම. මානුවෙල් ප්‍රනාන්දු	එම	0 1 26-50	3 50
98	එම	ම. ජුවන් ප්‍රනාන්දු	එම	0 0 5	3 50
101	එම	එම	එම	0 0 13	3 50
102	එම	ම. ලාභරුප් ප්‍රනාන්දු	එම	0 0 18-75	3 50
103	එම	ම. ජුවන්කුරේර්	එම	0 0 5-75	3 50
104	එම	ම. ජෝකිනු ලිවේර්	එම	0 0 16-75	3 50
105	එම	ම. ජුවන් කුරේර්	එම	0 0 4-50	3 50
107	එම	ම. අන්තෝනි ප්‍රෙර්	එම	0 0 23	3 50
108	එම	ම. ජුවන් ප්‍රනාන්දු	එම	0 0 12-50	3 50
109	කිරිල්ලගඟවත්ත	ම. ප්‍රතිසිසික ප්‍රනාන්දු	එම	0 0 6-50	3 50
113	දිමුල්ලගඟවත්ත	ම. ප්‍රසාදා ප්‍රනාන්දු	එම	0 0 13-50	3 50
114	මාදන්ගඟවත්ත	ම. දිසේනා ප්‍රනාන්දු සහ සවන්	එම	0 0 27-50	3 50
115	එම	ම. ප්‍රතිසිසික ප්‍රනාන්දු	එම	0 1 24	3 50
117	ගඟබොඩවත්ත	ම. සිල්වේස්ට්‍රි ප්‍රෙර්	එම	0 0 2	3 50
118	එම	ම. ආනාමරිකා ප්‍රනාන්දු	එම	0 0 2-75	3 50
120	එම	ම. අන්තෝනි ප්‍රනාන්දු	එම	0 0 2	3 50
121	එම	එම	එම	0 0 1	3 50
121½	එම	ම. දුමින්දෝ ප්‍රනාන්දු	එම	0 0 0-75	3 50
124	එම	දෙත් දිසේනාආච්ඡ	එම	0 0 4-75	3 50
125	එම	ම. දිසේනා ප්‍රනාන්දු	එම	0 0 10	3 50
125½	එම	ම. අන්තෝනි ප්‍රනාන්දු	එම	0 0 1-50	3 50
126	එම	ම. ජුවන් ප්‍රනාන්දු	මුහුණ	0 1 12-75	10 0*
128	ගඟබොඩවත්ත	ම. දුමින්දෝ ප්‍රනාන්දු	වගාව	1 0 8	120 0*
129	එම	දෙත් දිසේනාආච්ඡ	පරත වගාව	0 0 31-50	3 50
129½	—	එම	මහරුමිම සහ කැලේ	0 1 4	10 0*
130	කල්ගඟවත්ත	ම. මර්කිනු කුරේර්	වගාව	2 0 8	120 0*
131	ගඟබොඩවත්ත	ආණ්ඩුව	පදුරු සහිත	1 3 2	10 0*
133	එම	එම	ඉරවුමේල්ල	1 0 33	10 0*
134	කල්ගඟවත්ත	ම. මර්කිනු කුරේර්	වගාව	1 2 25	75 0*
135	එම	එම	එම	0 0 20	100 0*
		සම—පිටිපහ.			
136	වැල්ලබොඩවත්ත	ම. අලෙක්සු ප්‍රනාන්දු	මුහුණ	0 0 34	10 0*
137	එම	එම	පරත වගාව	0 3 26	3 50

\* අක්කරයක මිල.



නො.	ඉඩම් නම.	අයිතිකම් කිසිවකො.	අන්දම.	කිරවුල් මජපුව කට ගෙවිය යුතු ණයකුම.	
				රු. ප.	රු. ආ.
138	වැල්ලඹොඩවත්ත	ම. ලාභරුස් ප්‍රකාන්ද	මුඩු බිම	0 0 33	10 0*
139	මිනිපිව්වතිය	—	සොහොන් බිම	0 0 7-25	—
140	වැල්ලඹොඩවත්ත	ම. ලාභරුස් ප්‍රකාන්ද	පරත වගාව	0 1 12	3 50
141	මිනිපිව්වතිය	පිටිපත ගම්වසි	සොහොන්බිම, පොල්	0 0 11-50	—
142	වැල්ලඹොඩවත්ත	ජේදරු වාස් වෙදරල	මුඩුබිම	0 0 20-50	10 0*
145	ගඟඹොඩවත්ත	මියෙල් ප්‍රකාන්ද	පරත වගාව	0 0 10	3 50
147	එම	දියේඟු ප්‍රකාන්ද අත්තාච්චි	එම	0 0 6	3 50
150	එම	එම	එම	0 0 36	3 50
151	එම	ලොරුන්සු කුරේර	එම	0 0 30-50	3 50
152	එම	ජාන් කුරේර	එම	0 0 27	3 50
155	එම	මර්නිනු ප්‍රකාන්ද	එම	0 0 15-75	3 50
157	වැල්ලඹොඩවත්ත	ප. පිලිප්පු ප්‍රකාන්ද	මුඩු බිම	0 0 6	10 0*
159	එම	දෙ. ජකොම් ප්‍රෙරු	එම	0 0 9	10 0*
160	එම	එම	පරත වගාව	0 1 32	3 50
161	එම	රෙමෙල් වාස්	එම	1 0 23	6 0
167	එම	පිලිප්පු ප්‍රකාන්ද	එම	0 0 17-75	3 50
171	ගඟඹොඩවත්ත	ම. දුම්කඳු ප්‍රකාන්ද	එම	0 1 15-25	3 50
173	එම	එම	එම	0 0 11-25	3 50
174	එම	ම. ප්‍රත්සිස්කු කුරේර	එම	0 0 8-75	3 50
176	එම	ම. මානුවෙල් ප්‍රකාන්ද	එම	0 0 18	3 50
184	වැල්ලඹොඩවත්ත	දෙත් දියේඟුඅප්පු	එම	0 0 10	3 50
185	ගඟඹොඩවත්ත	ම. ජුස් ප්‍රකාන්ද	එම	0 0 25-75	3 50
188	දෙම්ගඟවත්ත	දෙත් දියේඟුඅප්පු	එම	0 0 4-50	3 50
189	ගඟඹොඩවත්ත	දියේඟු මැල්	එම	0 0 22-75	3 50
190	පල්ලියේවත්ත	රෝ. ක. සභාව	එම	0 2 0	3 50
191	දෙම්ගඟවත්ත	ජුවන් ප්‍රකාන්ද	එම	0 0 5-25	3 50
192	එම	දියේඟුඅප්පු	එම	0 0 7-50	3 50
196	වැල්ලඹොඩවත්ත	පිලිප්පුප්‍රකාන්ද	එම	0 0 20	3 50
197	දෙම්ගඟවත්ත	බස්නිහන් ප්‍රකාන්ද	එම	0 0 21	3 50
199	එම	මෝසෙස් ප්‍රකාන්ද	එම	0 0 10	3 50
203	එම	ම. අත්තාප්‍රකාන්ද	එම	0 1 6	3 50
205	වැල්ලඹොඩවත්ත	ම. පෝරුකොට්ටේ අත්තෝනි ප්‍රකාන්ද	එම	0 1 8	3 50
207	එම	ම. ගුරුගේ අත්තෝනි ලිමේර	එම	0 0 36-50	3 50
209	බම්බිගඟවත්ත	ම. දියේඟුප්‍රකාන්ද	එම	0 0 30-50	3 50
210	දෙම්ගඟවත්ත	දෙත් දියේඟුඅප්පු	එම	0 1 0	3 50
211	එම	ම. ලාභරුස් ප්‍රකාන්ද	එම	0 0 35-75	3 50
212	එම	දෙත් දියේඟුඅප්පු	එම	0 2 32-50	3 50
213	එම	ම. ජගරිස ප්‍රකාන්ද	එම	0 0 18-25	3 50
214	එම	ම. ගුරුගේ මනුවෙල් ලිමේර	එම	0 0 15	3 50
215	එම	ම. රෙමෙල් වාස්	එම	0 0 36-75	3 50
216	එම	ම. ප්‍රත්සිස්කු ප්‍රකාන්ද	එම	0 1 14-50	3 50
218	එම	ම. ගුරුගේ සයිමන් ලිමේර	එම	0 1 31	3 50
219	එම	ම. පටබැදිගේ ගාබ්‍රියෙල් ප්‍රකාන්ද	එම	0 0 17-50	3 50
220	එම	ම. දියේඟු මැල්	එම	0 0 8	3 50
221	එම	ම. ගුරුගේ සයිමන් ලිමේර	එම	0 1 17-75	3 50
222	එම	ම. ඉස්කේඟු ප්‍රෙරු	එම	0 0 16	3 50
223	එම	ම. ගුරුගේ අත්තෝනි ලිමේර	එම	0 0 4	3 50
224	එම	ම. ජේදරු වාස් වෙදරල	එම	0 0 10-50	3 50
225	එම	ම. අත්තෝනි ප්‍රකාන්ද	එම	0 0 13-25	3 50
226	එම	ම. ඉස්කේඟු පිත්තු	එම	0 0 5	3 50
227	එම	ම. අත්තෝනි ලිමේර	එම	0 0 18-50	3 50
229	එම	ම. ඉස්කේඟු ප්‍රකාන්ද	එම	0 2 19	3 50
230	ගඟඹොඩවත්ත	රෙ. ක. සභාව සහ තවත්	එම	3 2 5	11 0
232	එම	දෙ. පාඩුපු ප්‍රකාන්ද	එම	0 0 33	3 50
233	දෙම්ගඟවත්ත	මරිකානු ප්‍රකාන්ද	එම	0 1 8	3 50
234	ගඟඹොඩවත්ත	ලී. ගාබ්‍රියෙල් ප්‍රකාන්ද සහ තවත්	එම	2 3 36	8 50
235	එම	ලී. ප්‍රත්සිස්කු ප්‍රකාන්ද	එම	1 2 38	6 0
237	එම	එම	එම	1 1 9	6 0
238	එම	රෙ. ක. සභාව	සොහොන්බිම	0 1 25-50	—
239	කප්පිරවල වත්ත	පිලිප්පු ප්‍රකාන්ද	පරතවගාව	0 2 23-50	3 50
241	ගඟඹොඩවත්ත	ජුස් ප්‍රකාන්ද සහ කෙනෙක්	එම	2 0 32	8 50
241½	එම	එම	එම	0 1 20-75	3 50
242	එම	ජුවන් ප්‍රකාන්ද සහ කෙනෙක්	එම	0 0 23-75	3 50
243	එම	ම. පාඩුපු ප්‍රකාන්ද සහ කෙනෙක්	එම	0 2 21-50	3 50
243½	ගඟඹොඩවත්ත	බ. ජකොම් සහ කෙනෙක්	පරත වගාව	0 0 8-50	3 50

\* අක්කරක මිල.

නො.	ඉඩමේ නම.	ඉපිති නම කියවන්නා.	අන්දම.	නිරවුල් මිසිල කට ගෙවූ මහත.				
				රු.	ප.	ආ.		
244½	ගඟබොඩවත්ත	බී. ජයකොමි සහ කෙනෙක්	පරත වගාව	0	0	11-75	3	50
245	කෙලගඟපලම්	මී. පාඩුප්පු සහ තවත්	වගුරු බිම	0	0	26-25	10	0*
246	එම	කො. ප්‍රතිසිසිකු ප්‍රකාන්දු සහ තවත්	එම	0	0	3-50	10	0*
253	පදුවත්තොඩවත්ත	ප්‍රේස් ප්‍රකාන්දු	පරත වගාව	0	0	38	3	50
254	එම	ප. පිලිප්පු ප්‍රකාන්දු	එම	0	1	2	3	50
255	වැල්ලොබොඩවත්ත	ලී. ප්‍රතිසිසිකු ප්‍රකාන්දු	මුඩු බිම	0	2	33	10	0*
256	එම	දෙ. පාඩුප්පු ප්‍රකාන්දු	එම	2	0	14	10	0*
257	එම	ප්‍රතිසිසිකු ප්‍රකාන්දු	පරත වගාව	0	1	28	3	50
258	එම	මී. ගුරුගේ අත්තෝති ලීවේර	වගාව	0	1	4-50	30	0*
259	වැල්ලොබොඩකුඹුර	එම	කුඹුර	0	0	34-50	3	50
260	දෙමිගඟවත්ත	මී. පටබැඳිගේ පිලිප්පු ප්‍රකාන්දු	පරත වගාව	0	0	9-75	3	50
261	එම	මී. මරියා පෙරු	එම	0	1	2-50	3	50
262	බම්බිගඟවත්ත	දෙත් දිගේගුප්පු	එම	0	2	19	3	50
264	එම	සී. මරියානු ප්‍රකාන්දු	වගාව	0	2	33-50	100	0*
265	දෙමිගඟවත්ත	මී. ගුරුගේ ක්‍රිස්තියා ලීවේර	පරත වගාව	0	0	6	3	50
266	එම	මී. ගුරුගේ අත්තෝති ලීවේර	එම	0	0	7	3	50
267	එම	මී. ප්‍රවන් ප්‍රකාන්දු	එම	0	0	29-50	3	50
269	එම	මී. ගුරුගේ සිවන් ලීවේර	එම	0	1	36-75	3	50
270	ඇඟවුගඟවත්ත	මී. ගුරුගේ ක්‍රිස්තියා ලීවේර	එම	0	0	6	3	50
271	එම	මී. ප්‍රවන් ප්‍රකාන්දු	එම	0	0	6-50	3	50
272	දෙමිගඟවත්ත	මී. මානුවෙල් ප්‍රකාන්දු	එම	0	0	9-50	3	50
273	එම	මී. පටබැඳිගේ පිලිප්පු ප්‍රකාන්දු	එම	0	0	9-50	3	50
279	එම	ලී. මානුවෙල් ප්‍රකාන්දු	එම	0	0	12-75	3	50
282	එම	ප්‍රේස් ප්‍රකාන්දු	එම	0	0	5-50	3	50
288	පල්ලමේවත්ත	ලී. කියොලස් ප්‍රකාන්දු	එම	0	0	16-50	3	50
289	එම	මී. පාඩුප්පු ප්‍රකාන්දු සහ කෙනෙක්	එම	0	1	11	3	50
290	එම	ප. පිලිප්පු ප්‍රකාන්දු	එම	0	0	15-75	3	50
291	එම	න. අත්තෝති ප්‍රකාන්දු	එම	0	1	37-50	3	50
292	දෙමිගඟවත්ත	මී. පාඩුප්පු ප්‍රකාන්දු සහ කෙනෙක්	එම	0	1	0	3	50
292½	එම	එම	එම	0	0	11-25	3	50
293	ඇඟවුගඟවත්ත	ප්‍රවන් ප්‍රකාන්දු	එම	0	0	22-50	3	50
293½	එම	එම	එම	0	0	5-25	3	50
294	එම	දෙ. ප්‍රේස් ප්‍රකාන්දු	එම	0	0	17-75	3	50
294½	එම	එම	එම	0	0	12	3	50
295	එම	දෙ. දුමින්ගො ප්‍රකාන්දු සහ කෙනෙක්	එම	0	0	12	3	50
295½	එම	එම	එම	0	0	5-75	3	50
296	එම	දෙ. කාබ්‍රිගෙල් ප්‍රකාන්දු	එම	0	0	21-50	3	50
296½	එම	එම	එම	0	0	5-75	3	50
297	එම	අත්තෝති ප්‍රකාන්දු සහ කෙනෙක්	එම	0	0	11-50	3	50
298	එම	සන්තියාගු ප්‍රකාන්දු	එම	0	0	13-50	3	50
299	එම	පෙමියානු ප්‍රකාන්දු	එම	0	0	12-50	3	50
299½	එම	ප්‍රවන් ප්‍රකාන්දු	එම	0	0	0-75	3	50
300	එම	මී. ප්‍රතිසිසිකු ප්‍රකාන්දු සහ කෙනෙක්	එම	0	1	39	3	50
301	එම	මී. පාඩුප්පු ප්‍රකාන්දු	එම	0	1	6-75	3	50
302	කැපුන්වලවත්ත	එම	එම	0	0	31	3	50
303	ඇඟවුගඟවත්ත	ක. ප්‍රතිසිසිකු ප්‍රකාන්දු	එම	0	2	11-75	3	50
304	වැල්ලොබොඩවත්ත	දෙත් දිගේගුප්පු	මුඩුබිම	0	1	4	10	0*
305	එම	ප. ප්‍රවන් ප්‍රකාන්දු	එම	0	0	14-75	10	0*
306	එම	ආණ්ඩුව	පදුරු සහිත	3	2	12-50	10	0*
307	එම	දෙත් දිගේගුප්පු	පරත වගාව	2	2	3	8	50
308	එම	ප. ප්‍රවන් ප්‍රකාන්දු	එම	0	2	31-50	3	50
309	එම	මී. පාඩුප්පු ප්‍රකාන්දු	වගාව	0	0	29-0	200	0*
310	එම	බෝ. ජයකොමි ප්‍රකාන්දු	එම	0	0	29	200	0*
311	බම්බිගඟවත්ත	මී. ගුරුගේ අත්තෝති ලීවේර	පරත වගාව	0	3	31	3	50
312	එම	ප. ප්‍රවන් ප්‍රකාන්දු	වගාව	0	1	3	200	0*
313	එම	ආණ්ඩුව	මුඩුබිම	1	0	11	10	0*
314	එම	ප. ප්‍රවන් ප්‍රකාන්දු	වගාව	0	0	26-50	200	0*
315	ඇඟවුගඟවත්ත	ග. පිලිප්පු ප්‍රකාන්දු	පරත වගාව	0	1	5	3	50
317	එම	මී. පාඩුප්පු ප්‍රකාන්දු	එම	0	0	9	3	50
318	එම	ග. මරියානු ප්‍රකාන්දු	එම	0	1	1	3	50
319	බම්බිගඟවත්ත	මී. ගුරුගේ අත්තෝති ලීවේර	වගාව	0	2	39	150	0*
320	එම	දෙ. පාඩුප්පු ප්‍රකාන්දු	පරත වගාව	0	2	33-50	3	50

\* අත්කරගත මිල.

නො.	ඉඩබිමේ නම.	අයිතියක් කියවන්නා.	අන්දම.	මකක.		හිරවුල් වස්තුව
				අ. රු. ප.	රු. ප.	කව ගෙවිය යුතු ආස්තුව.
321	ඇහැටුගහවත්ත	ම. පාඩුලු ප්‍රකාන්ද	පරන වගාව	0	3 31	3 50
322	එම	බෝ. රේඛෝනිස් ප්‍රකාන්ද	එම	0	0 14-50	3 50
323	එම	ක. පාඩුලු ප්‍රකාන්ද	එම	0	0 5	3 50
324	එම	ප. ජුවන් ප්‍රකාන්ද	එම	0	0 6-50	3 50
325	එම	මා. දැනියෙල් ප්‍රකාන්ද	එම	0	0 27-75	3 50
326	බිම්බිගහවත්ත	ම. පාඩුලු ප්‍රකාන්ද සහ කෙනෙක්	වගාව	0	0 37-50	200 0*
327	එම	එම	පරන වගාව	1	0 7-50	6 0
328	එම	ම. පාඩුලු ප්‍රකාන්ද	එම	0	0 16	3 50
329	දත්තගහවත්ත	ආ. දැවන් ප්‍රකාන්ද	එම	0	0 18	3 50
330	එම	මී. රේදුරු ප්‍රකාන්ද	එම	0	0 19-50	3 50
331	එම	බෝ. මානුවෙල් ප්‍රකාන්ද	එම	0	0 30-50	3 50
332	දත්තගහවත්ත	ලී. ජුවන් ප්‍රකාන්ද	එම	0	2 14	3 50
332½	එම	එම	එම	0	0 25-50	3 50
333	එම	හ. පිලිප්පු ප්‍රකාන්ද	එම	0	0 24-50	3 50
333½	එම	එම	එම	0	0 7	3 50
334	එම	ප. ජුවන් ප්‍රකාන්ද	එම	0	1 0-50	3 50
334½	එම	එම	එම	0	0 13	3 50
335	ඇහැටුගහවත්ත	බෝ. අභිලීනු ප්‍රකාන්ද	එම	0	1 21	3 50
336	එම	ම. පාඩුලු ප්‍රකාන්ද	එම	0	0 18-25	3 50
336½	එම	එම	එම	0	0 6-50	3 50
337	එම	බෝ. ජුවන් ප්‍රකාන්ද	එම	0	1 6	3 50
337½	එම	එම	එම	0	0 10	3 50
338	එම	දෙ. දුම්බන්ද්‍රප්‍රකාන්ද සහ තවත්	එම	0	0 22-75	3 50
339	එම	දෙ. ගාභ්‍රියෙල් ප්‍රකාන්ද	එම	0	0 20 50	3 50
340	එම	ම. පිල්වෙස්සු ප්‍රකාන්ද	එම	0	0 11-75	3 50
341	එම	ලී. මර්තිකා ප්‍රකාන්ද	එම	0	0 32-50	3 50
342	එම	දෙ. ගාභ්‍රියෙල් ප්‍රකාන්ද	එම	0	1 5-75	3 50
343	එම	ම. පාඩුලු ප්‍රකාන්ද	එම	0	0 13-50	3 50
344	ඉදිගහවත්ත	කෙ. ජුවන්අප්පු	එම	0	0 20-50	3 50
345	එම	ම. ප්‍රත්තිස්ස ප්‍රකාන්ද	එම	0	1 28	3 50
346	වැල්ලඹොඩවත්ත	මී. ලාහරුස් ප්‍රකාන්ද	වගාව	0	3 12	100 0*
347	එම	එම	පරන වගාව	2	2 6	8 50
348	එම	එම	එම	1	0 2-75	6 0
349	එම	ලී. ජුවන් ප්‍රකාන්ද	එම	0	0 28-50	3 50
350	බිම්බිගහවත්ත	ලී. ප්‍රත්තිස්ස ප්‍රකාන්ද සහ තවත්	එම	0	0 38-75	3 50
352	වැල්ලඹොඩවත්ත	බෝ. සවරියෙල් ප්‍රකාන්ද	එම	0	0 11-25	3 50
353	එම	ම. දැනියෙල් ප්‍රකාන්ද	එම	0	0 6-50	3 50
354	ඇහැටුගහවත්ත	ලී. ප්‍රත්තිස්ස ප්‍රකාන්ද සහ තවත්	එම	0	1 30	3 50
355	වැල්ලඹොඩවත්ත	දෙ. ජුස් ප්‍රකාන්ද සහ කෙනෙක්	එම	0	1 7-50	3 50

\* අක්කරයක මිල.

මේ පත්‍රයේ රේඛ "පරණ වගාව" ඇති ඉඩම්කම්වලට පෙරවුව සඳහන් ආස්තුව ගෙවුනද, ඒවා අණ වුව අයිතිකැරී හැරියට සහතිකපත්‍ර දෙනුලැබේ.

මෙම ඉඩම් ගැණ වැඩිපුර කාරණ සර්වේයර්ජනරුලාභයෙන්ද, විකිණීමේ කොන්දේසි ගැණ බස්න ලද ප්‍රාදේශ වංශාධිපති ආණ්ඩුවේ ඒකීනලක්ෂණයන්ගෙන්ද දැනගත හැකිවේ.

හරුකර ආණ්ඩුකාර උතුමානන්වතන්සේගේ අඤ්ච ලෙස,  
 බිම්ලියු. පී. වෙලර්,  
 වැඩබලන මහසෙකුකාරිස් වම්ක.

No. 1,171, W. P.

Colonial Secretary's Office,  
 Colombo, July 10, 1901.

ON Friday, August 30, 1901, at 11.30 A.M., the Hon. the Government Agent for the Western Province will put up for sale or settlement, at the Negombo resthouse, the under-mentioned portions of Crown Land, on the terms authorized by Government.

Two hundred and Eighty-five allotments of land situated in the Alutkuru korale north of the Negombo District of the Western Province.

Preliminary plan 10,256.

Lot.	Village.	Name of Land.	Description.	Extent. A. R. P.	Fees for
					Certificate of Quiet Possession. Rs. c.
356	Pitipana	Wellabodawattta	Old garden	0 1 19	3 50
357	Do.	Ehetugahawatta	do.	0 0 8	3 50
358	Do.	do.	do.	0 0 31-75	3 50
359	Do.	Bambigahawatta	do.	0 2 18	3 50
360	Do.	do.	do.	0 0 22-50	3 50
361	Do.	Ehetugahawatta	do.	0 0 26	3 50
362	Do.	do.	do.	0* 0 39	3 50

Lot.	Village.	Name of Land.	Description.	Extent. A. R. P.	Fees for Certificate of Quiet Possession.	
					Rs.	c.
363½	Pitipana	Nommaranamewatta	Old garden	0 0 10	3	50
364	Do.	do.	do.	0 0 34.75	3	50
364½	Do.	do.	do.	0 0 9	3	50
365	Do.	do.	do.	0 0 29	3	50
368	Do.	do.	do.	0 0 16.50	3	50
369	Do.	do.	do.	0 1 2	3	50
370	Do.	do.	do.	0 1 18.75	3	50
370½	Do.	do.	do.	0 0 8.25	3	50
371	Do.	do.	do.	0 0 31.50	3	50
371½	Do.	do.	do.	0 0 11.50	3	50
372	Do.	do.	do.	0 0 29.50	3	50
373	Do.	do.	do.	0 0 1.50	3	50
374	Do.	do.	do.	0 0 11.25	3	50
375	Do.	Pallamewatta	do.	0 1 25	3	50
375½	Do.	do.	do.	0 0 6.75	3	50
376	Do.	do.	do.	0 3 31	3	50
376½	Do.	do.	do.	0 0 8.25	3	50
377	Do.	do.	do.	0 1 17.25	3	50
377½	Do.	do.	do.	0 0 5	3	50
378	Do.	do.	do.	0 2 25	3	50
378½	Do.	do.	do.	0 0 4	3	50
379	Do.	Lunukumburawatta	do.	0 0 35	3	50
380	Do.	Telatugahawatta	do.	0 1 0.50	3	50
381	Do.	Ehetugahawatta	do.	0 0 34.50	3	50
382	Do.	do.	do.	0 0 22.25	3	50
383	Do.	do.	do.	0 0 37.50	3	50
384	Do.	do.	do.	0 0 16	3	50
385	Do.	do.	do.	0 0 24.50	3	50
386	Do.	Indigahawatta	do.	0 1 14.50	3	50
387	Do.	Ehetugahawatta	do.	0 0 4.50	3	50
388	Do.	Indigahawatta	do.	0 0 6	3	50
389	Do.	do.	do.	0 0 22.50	3	50
390	Do.	do.	do.	0 0 10.25	3	50
391	Do.	Paduwangodawatta	do.	0 0 5	3	50
392	Do.	do.	do.	0 2 24	3	50
394	Do.	do.	do.	0 2 18	3	50
395	Do.	do.	do.	0 1 20	3	50
396	Do.	do.	do.	0 2 34	3	50
397	Do.	do.	do.	0 1 31.75	3	50
398	Do.	do.	do.	0 2 22	3	50
399	Do.	do.	do.	3 1 29	11	0
400	Do.	do.	Jungle	0 0 20	10	0*
401	Do.	do.	Garden	0 1 38	100	0*
402	Do.	do.	Owita	0 3 22	10	0*
404	Do.	Wellabodawatta	Old garden	2 3 21	8	50
405	Do.	do.	Waste land	0 1 12	10	0*
406	Do.	do.	Garden	1 0 34	75	0*
407	Do.	do.	Old garden	0 0 23.50	3	50
408	Do.	do.	do.	0 0 33.75	3	50
409	Do.	do.	do.	0 1 11.50	3	50
410	Do.	do.	do.	0 0 18.50	3	50
411	Do.	do.	do.	0 0 10.50	3	50
412	Do.	do.	do.	0 0 17	3	50
413	Do.	do.	do.	0 0 26	3	50
414	Do.	do.	do.	0 0 25	3	50
415	Do.	do.	do.	0 0 15.25	3	50
416	Do.	do.	do.	0 0 22.75	3	50
417	Do.	Pallamewatta	do.	0 1 8	3	50
417½	Do.	do.	do.	0 0 7.75	3	50
418	Do.	do.	do.	0 1 6.50	3	50
418½	Do.	do.	do.	0 0 15.25	3	50
419	Do.	do.	do.	0 1 14	3	50
419½	Do.	do.	do.	0 0 15.75	3	50
420	Do.	do.	do.	0 1 13	3	50
420½	Do.	do.	do.	0 0 15	3	50
421	Do.	Lunukumburawatta	do.	1 0 5	6	0
422	Do.	do.	do.	0 3 15	3	50
423	Do.	do.	do.	0 0 25	3	50
424	Do.	Ehetugahawatta	do.	0 0 35.50	3	50
425	Do.	Telatugahawatta	do.	0 1 2	3	50
426	Do.	do.	do.	0 1 29	3	50
427	Do.	Ehetugahawatta	do.	0 1 4.50	3	50
428	Do.	do.	do.	0 0 25.50	3	50
429	Do.	do.	do.	0 1 2	3	50
430	Do.	Telagahawatta	do.	0 0 3	3	50
431	Do.	Ehetugahawatta	do.	0 0 14	3	50
432	Do.	do.	do.	0 0 19	3	50
433	Do.	do.	Garden	0 0 9.25	200.	0*

\* Upset price per acre.

Lot.	Village.	Name of Land.	Description.	Extent.		Fees for Certificate of Quiet Possession.	
				A.	R. P.	Rs.	c.
434	Pitipana	Dimbulgahawatta	Old garden	0	1 10	3	50
435	Do.	do.	do.	0	0 7-25	3	50
436	Do.	do.	do.	0	0 27-75	3	50
437	Do.	do.	do.	0	0 30	3	50
438	Do.	Paduwangodawatta	do.	0	1 0	3	50
439	Do.	do.	do.	0	1 12	3	50
440	Do.	do.	do.	0	2 20	3	50
441	Do.	do.	do.	0	1 26-75	3	50
442	Do.	do.	do.	0	1 38	3	50
443	Do.	do.	do.	0	0 33	3	50
446	Do.	Wellabodawatta	Old garden	4	1 34	13	50
447	Do.	do.	Tobacco plantation	0	3 6-50	100	0*
448	Do.	Kelekumbura	Deniya	1	3 16	10	0*
449	Do.	Ehetugahawatta	Old garden	0	0 27	3	50
450	Do.	do.	do.	0	0 37-75	3	50
451	Do.	Wellabodawatta	do.	0	0 11	3	50
452	Do.	do.	do.	0	0 14-75	3	50
453	Do.	do.	do.	0	0 13-50	3	50
454	Do.	do.	do.	0	0 7	3	50
455	Do.	do.	do.	0	0 3-50	3	50
456	Do.	do.	do.	0	0 7-50	3	50
457	Do.	do.	do.	0	0 12-25	3	50
458	Do.	do.	do.	0	0 12-50	3	50
459	Do.	do.	do.	0	0 6-50	3	50
460	Do.	Pallamewatta	do.	0	1 1	3	50
461	Do.	Ehetugahawatta	do.	0	1 20	3	50
462	Do.	do.	do.	0	0 27-50	3	50
463	Do.	Pallamewatta	do.	0	0 32	3	50
464	Do.	do.	do.	0	0 2-75	3	50
464½	Do.	do.	do.	0	0 15	3	50
465	Do.	Pattiyamullewatta	do.	0	0 17	3	50
465½	Do.	do.	do.	0	0 15	3	50
466	Do.	Lunukumburewatta	do.	0	1 5-75	3	50
467	Do.	Ehetugahawatta	Garden	0	1 0	150	0*
468	Do.	do.	Old garden	0	1 36-50	3	50
469	Do.	do.	do.	1	0 11	6	0
470	Do.	do.	do.	0	3 11	3	50
471	Do.	Telatugahawatta	do.	0	0 16	3	50
472	Do.	do.	do.	0	0 38-50	3	50
473	Do.	Ehetugahawatta	do.	0	0 30	3	50
474	Do.	Telatugahawatta	do.	0	0 23	3	50
475	Do.	Dimbulgahawatta	do.	0	1 29-25	3	50
476	Do.	do.	do.	0	0 24	3	50
477	Do.	do.	do.	0	0 28-25	3	50
478	Do.	do.	do.	0	0 23-25	3	50
479	Do.	do.	do.	0	0 22-50	3	50
480	Do.	do.	do.	0	2 5	3	50
481	Do.	Paduangodawatta	do.	0	0 28	3	50
482	Do.	do.	do.	0	0 35-50	3	50
483	Do.	do.	do.	0	0 13-25	3	50
484	Do.	do.	do.	0	1 18	3	50
485	Do.	do.	do.	0	2 3	3	50
486	Do.	Toranewatta	do.	6	1 38	20	50
487	Do.	do.	do.	0	3 3-75	3	50
488	Do.	do.	do.	0	0 35-25	3	50
489	Do.	do.	Church and premises	0	1 24	3	50
489½	Do.	do.	Old garden	1	0 39	6	0
489¾	Do.	do.	do.	0	0 14-25	3	50
490	Do.	Mottawalakumbura	Deniya	0	1 15-75	10	0*
491	Do.	Mottawalawatta	Old garden	0	1 26	3	50
492	Do.	Mottawalakumbura	Deniya	0	0 39	10	0*
493	Do.	Toranewatta	Old garden	1	0 7	6	0
493½	Do.	do.	do.	0	0 14-25	3	50
494	Do.	Mahawelawatta	Garden	2	2 30	100	0*
495	Do.	Toranewatta	Old garden	1	0 17-50	6	0
495½	Do.	do.	do.	0	0 26-50	3	50
496	Do.	do.	do.	0	2 10	3	50
496½	Do.	do.	do.	0	0 14-25	3	50
497	Do.	Kuruppuwatta	do.	0	2 6	3	50
497¼	Do.	do.	do.	0	0 27-50	3	50
497½	Do.	do.	do.	0	0 11-25	3	50
497¾	Do.	do.	do.	0	0 4	3	50
498½	Do.	do.	do.	0	0 14-75	3	50
499	Do.	Lunupokuna	Fish pond	0	1 13	10	0*
499½	Do.	do.	do.	0	0 6-75	10	0*
500	Do.	Lunuwatta	Garden	0	0 33	250	0*
501	Do.	Lunukumburawatta	do.	0	1 21-50	250	0*

\* Upset price per acre.

Lot.	Village.	Name of Land.	Description.	Extent. A. R. P.	Fees for Certificate of Quiet Possession.	
					Rs.	c.
501½	Pitipana	Lunukumburawatta	Garden	0 0 9	250	0*
502	Do.	do.	do.	0 0 23·50	150	0*
503	Do.	Midellagahawatta	do.	0 2 2	150	0*
503½	Do.	do.	do.	0 0 16·25	150	0*
504	Do.	Midellagahakumbura	Grass garden	0 1 9·50	10	0*
505	Do.	Ehetugahawatta	Old garden	0 3 17	3	50
506	Do.	do.	do.	0 1 6·50	3	50
507	Do.	do.	do.	0 1 16	3	50
508	Do.	do.	do.	0 1 26	3	50
509	Do.	do.	do.	0 1 10	3	50
510	Do.	do.	do.	0 0 29·25	3	50
511	Do.	do.	do.	0 0 10·50	3	50
512	Do.	do.	do.	0 0 13·75	3	50
513	Do.	do.	do.	0 0 11·25	3	50
514	Do.	do.	do.	0 1 25	3	50
515	Do.	do.	do.	0 0 12	3	50
516	Do.	do.	do.	0 0 27	3	50
517	Do.	do.	do.	0 0 34	3	50
518	Do.	do.	do.	0 0 34	3	50
519	Do.	do.	do.	0 0 18·50	3	50
520	Do.	do.	do.	0 0 21·50	3	50
521	Do.	do.	do.	0 1 9	3	50
522	Do.	do.	do.	0 0 36	3	50
523	Do.	do.	Jungle	0 0 27·50	10	0*
524	Do.	Paduwangodawatta	Garden	0 0 33	30	0*
525	Do.	do.	Old garden	0 0 24·75	3	50
526	Do.	do.	do.	0 0 4·50	3	50
527	Do.	do.	do.	0 0 21·50	3	50
528	Do.	do.	do.	0 0 14	3	50
529	Do.	do.	do.	0 0 14	3	50
530	Do.	do.	do.	0 0 34·50	3	50
531	Do.	do.	do.	0 0 12·50	3	50
532	Do.	do.	do.	0 0 11	3	50
533	Do.	do.	do.	0 3 26	3	50
534	Do.	Toranewatta	do.	1 2 7	6	0
534½	Do.	do.	do.	0 0 11·50	3	50
535	Do.	Palliyawatta	do.	1 0 13	6	0
535½	Do.	do.	do.	0 0 19·25	3	50
536	Do.	Toranewatta	do.	1 0 21	6	0
536½	Do.	do.	do.	0 0 37	3	50
537	Do.	Midellagahawatta	do.	0 2 29	3	50
538	Do.	do.	do.	1 2 17	6	0
539	Do.	do.	do.	1 2 14·75	6	0
540	Do.	Ehetugahawatta	do.	0 0 26·50	3	50
541	Do.	do.	do.	0 0 27·50	3	50
542	Do.	do.	do.	0 1 9	3	50
543	Do.	do.	do.	0 0 25	3	50
544	Do.	do.	do.	0 2 0	3	50
545	Do.	do.	Garden	0 0 9·50	50	0*
546	Do.	do.	do.	0 1 8	50	0*
547	Do.	do.	do.	0 0 19·50	50	0*
548	Do.	do.	do.	0 0 24	50	0*
549	Do.	Paduwangoda-alamba	Jungle	0 1 0	10	0*
550	Do.	Midellagahawatta	do.	0 1 1	10	0*
551	Do.	Telegaha-alamba	do.	0 0 28	10	0*
551½	Do.	do.	Garden	0 0 2·75	50	0*
552	Do.	Suriyagahawatta	Old garden	0 0 21·50	3	50
553	Do.	Wagahalanda	Garden	0 1 25	40	0*
554	Do.	Kahanewatta	Old garden	0 3 13·75	3	50
555	Do.	do.	do.	0 1 3	3	50
556	Do.	do.	do.	0 0 20	3	50
557	Do.	do.	do.	0 0 10	3	50
558	Do.	do.	do.	0 0 17·50	3	50
559	Do.	do.	do.	0 1 8·50	3	50
560	Do.	do.	do.	0 0 16·50	3	50
561	Do.	do.	do.	0 0 17·75	3	50
561½	Do.	do.	do.	0 0 17·50	3	50
562	Do.	Toranewatta	do.	0 0 14	3	50
562½	Do.	do.	do.	0 0 9	3	50
563	Do.	Midellagahakumbura	Garden	0 1 14·75	100	0*
564	Do.	Midellagahawatta	do.	0 2 11·50	120	0*
564½	Do.	do.	do.	0 0 5·50	120	0*
565	Do.	do.	Old garden	0 1 6·75	3	50
566	Do.	do.	do.	0 0 9	3	50
567	Do.	do.	Garden	0 0 23	50	0*
568	Do.	do.	do.	0 1 17·50	120	0*
569	Do.	do.	do.	0 0 38·50	120	0*
570	Do.	do.	do.	0 0 33·50	100	0*

\* Upset price per acre.

Lot.	Village.	Name of Land.	Description.	Extent.	Fees for Certificate of Quiet Possession.	
					A. R. P.	Rs. c.
571	Pitipana	Midellagahakumbura	Field	0 0 19	15	0*
572	Do.	Kahanewatta	Waste	3 1 17	10	0*
573	Do.	do.	Old garden	0 2 38	3	50
573½	Do.	do.	do.	0 0 10	3	50
574	Do.	do.	do.	0 1 36.75	3	50
575	Do.	do.	do.	0 1 10	3	50
575½	Do.	do.	do.	0 0 10.75	3	50
576	Do.	Midellagahawatta	Garden	1 0 1	180	0*
576½	Do.	do.	do.	0 0 10	150	0*
577	Do.	do.	do.	0 0 9	150	0*
578	Do.	do.	do.	0 0 13	150	0*
579	Do.	do.	do.	0 1 3.50	150	0*
580	Do.	do.	do.	0 2 3	75	0*
581	Do.	Wellawatta	do.	0 0 39.25	100	0*
582	Do.	Midellagahawatta	do.	0 1 9	112	0*
583	Do.	Madangahawatta	Waste	1 0 30.50	10	0*
584	Do.	do.	Old garden	0 2 22.50	3	50
585	Do.	Kahanewatta	Garden	1 0 21	120	0*
585½	Do.	do.	do.	0 0 11.25	120	0*
586	Do.	do.	Old garden	0 0 26	3	50
586½	Do.	do.	do.	0 0 8	3	50
587	Do.	do.	do.	0 3 21	3	50
587½	Do.	do.	do.	0 0 12	3	50
588	Do.	Midellagahawatta	do.	0 2 20	3	50
588½	Do.	do.	do.	0 0 4	3	50
589	Do.	Kahanewatta	do.	0 0 6.25	3	50
589½	Do.	do.	do.	0 0 13	3	50
590	Do.	Midellagahawatta	do.	0 2 24	3	50
590½	Do.	do.	do.	0 0 1	3	50
591	Do.	do.	Garden	0 3 4	50	0*
592	Do.	do.	do.	0 0 25.75	180	0*
593	Do.	do.	do.	0 0 28.50	160	0*
594	Do.	Madangahawatta	Waste land	1 2 21.50	10	0*
595	Do.	do.	Old garden	1 1 37	6	0
595½	Do.	do.	do.	0 0 4.25	3	50
596	Do.	Midellagahawatta	Garden	0 1 35	150	0*
597	Do.	Gonnegahawatta	do.	5 3 5	150	0*
597½	Do.	do.	do.	0 0 24	150	0*
598	Do.	Midellagahakumbura	Fish trap	0 1 12.75	10	0*
599	Do.	do.	Field	1 0 23.50	20	0*
600	Do.	Madangahawatta	Waste	1 1 13	10	0*
601	Do.	do.	Garden	0 1 4.50	20	0*
602	Do.	do.	Old garden	0 2 37	3	50
602½	Do.	do.	do.	0 0 16	3	50
603	Do.	Nugagahawatta	do.	0 0 24	3	50

\* Upset price per acre.

Certificates of quiet possession will be issued for the "old gardens" on payment of the fees noted opposite to them.

Further information in respect of these lands may be had from the Surveyor-General, and respecting the conditions of sale from the Hon. the Government Agent, Western Province.

By His Excellency the Governor's command,

W. T. TAYLOR,  
Acting Colonial Secretary.

No. 1,171, W. P.

වර්ෂ 1901 ජූලි මස 10 වෙනි දින කොළඹ මහසෙනෙවරියානු සේනාපතිවරයාගේ කන්තෝරුවේදී.

විකුණු කිරීමේ දිනට ව. ශාඛිපති ආණ්ඩුවේ ඒකකයකට නිකුත් වූ මෙහි පහත සඳහන් වූ ආණ්ඩුව සන්ධික ඉඩම් ආණ්ඩුවේ නියෝගවලට ප්‍රකාරයට වර්ෂ 1901 ජූලි අගෝස්තු මස 30 වෙනි දිනට සිකුරාදා පෙර වරා 11.30 ව මහලු නානායකමේදී වෙන්දේසි කර විකුණුවට නොහොත් නිකුත් කර දෙනට යෙදෙනවා ඇත.

විකුණු කිරීමේ දිනට මහලුවේ පලාතේ රඳවා ඇති ඉඩම් කොටසේ පිහිටා තිබෙන බිම්කොටස 285 ක්.

සිතියම 10,256. ගම—පිටපත.

නිරවුල් මුදලට කට ගෙවිය යුතු ගාස්තු.

කො.	ඉඩමේ නම.	අයිතිකම් කියවන්නා.	අර්ථය.	අ. රු. ප.	රු. ශ.
356	වැල්ලඹවත්ත	ලී. ප්‍රතිසිසිකු ප්‍රනාන්දු	පරණ මහාව	0 1 19	3 50
357	ඇඟවුගමවත්ත	ක. ගාමිණී ප්‍රනාන්දු	එම	0 0 8	3 50
358	එම	බෝ. දැනියලේ ප්‍රනාන්දු	එම	0 0 31.75	3 50
359	බම්බිගමවත්ත	ග. පිලිප්පු ප්‍රනාන්දු	එම	0 2 18	3 50
360	එම	දෙ. රෙසානා ප්‍රනාන්දු	එම	0 0 22.50	3 50
361	ඇඟවුගමවත්ත	එම	එම	0 0 26	3 50
362	එම	ක. මරියානු ප්‍රනාන්දු සහ තවත්	එම	0 0 39	3 50

නො.	ඉඩමේ නම.	අයිතියක් කියවන්නා.	අන්දම.	නිරවුල් මජලුව කට ගෙවිය යුතු ගාස්තු.	
				මහන. අ. රු. ප.	රු. ග.
363½	කොමර නමේ වත්ත	ක. මරියානු ප්‍රකාශන සහ කවන්	පරණ වගාව	0 0 10	3 50
364	එම	ප. ජුවන් ප්‍රකාශන	එම	0 0 34.75	3 50
364½	එම	එම	එම	0 0 9	3 50
365	එම	ලී. ප්‍රන්සිස්කු ප්‍රකාශන සහ කවන්	එම	0 0 29	3 50
368	එම	බෝ. ගාකොම් ප්‍රකාශන	එම	0 0 16.50	3 50
369	එම	බෝ. රෝසමරියා ප්‍රකාශන	එම	0 1 2	3 50
370	එම	ප. ජුවන් ප්‍රකාශන සහ කවන්	එම	0 1 18.75	3 50
370½	එම	එම	එම	0 0 8.25	3 50
371	එම	ප. ජුවන් ප්‍රකාශන සහ කවන්	එම	0 0 31.50	3 50
371½	එම	එම	එම	0 0 11.50	3 50
372	එම	ප. පිලිප්පු ප්‍රකාශන	එම	0 0 29.50	3 50
373	එම	දෙ. ජුසේප් ප්‍රකාශන සහ කවන්	එම	0 0 1.50	3 50
374	එම	එම	එම	0 0 11.25	3 50
375	පල්ලමේවත්ත	මී. ජේදුරු ප්‍රකාශන සහ කවන්	එම	0 1 25	3 50
375½	එම	එම	එම	0 0 6.75	3 50
376	එම	ප. ජුවන් පර්කාන්ද	එම	0 3 31	3 50
376½	එම	එම	එම	0 0 8.25	3 50
377	එම	බෝ. මරියා පර්කාන්ද	එම	0 1 17.25	3 50
377½	එම	එම	එම	0 0 5	3 50
378	එම	දෙ. ජුසේ පර්කාන්ද	එම	0 2 25	3 50
378½	එම	එම	එම	0 0 4	3 50
379	පුනකුඹුරවත්ත	බෝ. මරියා පර්කාන්ද	එම	0 0 35	3 50
380	තැලගුගහවත්ත	දෙ. ජුසේ පර්කාන්ද සහ කවන්	එම	0 1 0.50	3 50
381	ඇහවුගහවත්ත	ලී. ජුවන් පර්කාන්ද	එම	0 0 34.50	3 50
382	එම	දෙ. ගාබ්‍රියෙල් පර්කාන්ද	එම	0 0 22.25	3 50
383	එම	ප. ජුවන් පර්කාන්ද	එම	0 0 37.50	3 50
384	එම	ලී. පාබුලු පර්කාන්ද සහ කවන්	එම	0 0 16	3 50
385	එම	ප. මනුවෙල් පර්කාන්ද	එම	0 0 24.50	3 50
386	ඉදිගහවත්ත	දෙ. ජුසේ පර්කාන්ද සහ කවන්	එම	0 1 14.50	3 50
387	ඇහවුගහවත්ත	ලී. ජුවන් පර්කාන්ද	එම	0 0 14.50	3 50
388	ඉදිගහවත්ත	අ. සිල්වේස්ට්‍රි ප්‍රකාශන	එම	0 0 6	3 50
389	එම	ග. ජුවන් ප්‍රකාශන	එම	0 0 22.50	3 50
390	එම	දෙ. පෙමියානු ප්‍රකාශන සහ කවන්	එම	0 0 10.25	3 50
391	පදුවන්ගොඩවත්ත	දෙ. ජුසේ ප්‍රකාශන	එම	0 0 5	3 50
392	එම	ප. ජුවන් ප්‍රකාශන	එම	0 2 24	3 50
394	එම	දෙ. ජුසේ ප්‍රකාශන	එම	0 2 18	3 50
395	එම	බෝ. අන්තෝනි ප්‍රකාශන සහ කවන්	එම	0 1 20	3 50
396	එම	බෝ. ජුසේ ප්‍රකාශන සහ කවන්	එම	0 2 34	3 50
397	එම	එම	එම	0 1 31.75	3 50
398	එම	පා. කොර්දියානු ප්‍රකාශන සහ කවන්	එම	0 2 22	3 50
399	එම	බෝ. ජුසේ ප්‍රකාශන	එම	3 1 29	11 0
400	එම	සු. සල්මන් ප්‍රකාශන සහ කවන්	කැලේ වගාව	0 0 20	10 0*
401	එම	එම	බිඹව	0 1 38	100 0*
402	එම	එම	පරණ වගාව	0 3 22	10 0*
404	වැල්ලඹවත්ත	ප. ජුවන් ප්‍රකාශන	සිස් බිම	2 3 21	8 50
405	එම	දෙව් දියේගුප්පු	වගාව	0 1 12	10 0*
406	එම	ප. ජුවන් ප්‍රකාශන	පරණ වගාව	1 0 34	75 0*
407	එම	ප. ගාබ්‍රියෙල් සිල්වා	එම	0 0 23.50	3 50
408	එම	ක. ජේරිනු ප්‍රකාශන	එම	0 0 33.75	3 50
409	එම	රෝ. ක. සහ ව	එම	0 1 11.50	3 50
410	එම	ක. ඉස්තේගු ප්‍රකාශන	එම	0 0 18.50	3 50
411	එම	ක. කතරියා ප්‍රකාශන	එම	0 0 10.50	3 50
412	එම	ම. පාබුලු ප්‍රකාශන	එම	0 0 17	3 50
413	එම	ප. ජුවන් ප්‍රකාශන	එම	0 0 26	3 50
414	එම	එම	එම	0 0 25	3 50
415	එම	ලී. ජේදුරු ප්‍රකාශන	එම	0 0 15.25	3 50
416	එම	ප. ජුවන් ප්‍රකාශන	එම	0 0 22.75	3 50
417	පල්ලමේවත්ත	දෙ. සිමන් ප්‍රකාශන	එම	0 1 8	3 50
417½	එම	එම	එම	0 0 7.75	3 50
418	එම	ප. ජුවන් ප්‍රකාශන	එම	0 1 6.50	3 50
418½	එම	එම	එම	0 0 15.25	3 50
419	එම	එම	එම	0 1 14	3 50
419½	එම	එම	එම	0 0 15.75	3 50

\* අක්කරයක මිල.



නො.	ඉඩමේ නම.	අයිතියක් කියන්නා.	අන්දම.	නිරවුල් මස්සුව කට ගෙවිය යුතු ගාස්තු.	
				මහන. අ. රු. ප.	රු. ශ.
420	පල්ලමේවත්ත	ලී. නිකොලස් ප්‍රනාන්දු	පරණ වගාව	0 1 13	3 50
420½	එම	එම	එම	0 0 15	3 50
421	ලුහුකුඹුරේවත්ත	එම	එම	1 0 5	6 0
422	ලුහුකුඹුරේවත්ත	සු. ප්‍රතිසිසිකු ප්‍රනාන්දු සහ තවත්	එම	0 3 15	3 50
423	එම	ප. ප්‍රවන් ප්‍රනාන්දු	එම	0 0 25	3 50
424	ඇඟවුනගමවත්ත	බෝ. පාඩුලු ප්‍රනාන්දු සහ තවත්	එම	0 0 35.50	3 50
425	කැලකුගමවත්ත	ලී. අන්තෝනි ප්‍රනාන්දු සහ තවත්	එම	0 1 2	3 50
426	එම	සු. මරිකානු ප්‍රනාන්දු	එම	0 1 29	3 50
427	ඇඟවුනගමවත්ත	ප. පිලිප්පු ප්‍රනාන්දු	එම	0 1 4.50	3 50
428	එම	ම. පාඩුලු ප්‍රනාන්දු සහ තවත්	එම	0 0 25.50	3 50
429	එම	ප. ප්‍රවන් ප්‍රනාන්දු	එම	0 1 2	3 50
430	කැලකුගමවත්ත	ලී. ප්‍රවන් ප්‍රනාන්දු	එම	0 0 3	3 50
431	ඇඟවුනගමවත්ත	එම	එම	0 0 14	3 50
432	එම	සු. ප්‍රතිසිසිකු ප්‍රනාන්දු	එම	0 0 19	3 50
433	එම	ලී. ප්‍රවන් ප්‍රනාන්දු	වගාව	0 0 9.25	200 0*
434	දිඹුල්ලගමවත්ත	එම	පරණ වගාව	0 1 10	3 50
435	එම	ග. ඛස්තියන් ප්‍රනාන්දු	එම	0 0 7.25	3 50
436	එම	ම. අන්තෝනි ප්‍රනාන්දු	එම	0 0 27.75	3 50
437	එම	අ. සිල්වේස්ත්‍රි ප්‍රනාන්දු	එම	0 0 30	3 50
438	පදුවන්ගොඩවත්ත	වැ. සිල්වේස්ත්‍රි ප්‍රනාන්දු	එම	0 1 0	3 50
439	එම	වැ. මානුෂාල ප්‍රනාන්දු	එම	0 1 12	3 50
440	එම	කො. ප්‍රතිසිසිකු ප්‍රනාන්දු	එම	0 2 20	3 50
441	එම	ආ. දඹින් ප්‍රනාන්දු	එම	0 1 26.75	3 50
442	එම	සු. සල්මන් ප්‍රනාන්දු සහ තවත්	එම	0 1 38	3 50
443	එම	ලී. පාඩුලු ප්‍රනාන්දු සහ තවත්	එම	0 0 33	3 50
446	වැල්ලඹවත්ත	එම	එම	4 1 34	13 50
447	එම	එම	දුන්නාල දෙණිග	0 3 6.50	100 0*
448	කැලකුඹුර	එම	පරණ වගාව	1 3 16	10 0*
449	ඇඟවුනගමවත්ත	ක. අන්තෝනි ප්‍රනාන්දු	පරණ වගාව	0 0 27	3 50
450	එම	ම. පාඩුලු ප්‍රනාන්දු	එම	0 0 37.75	3 50
451	වැල්ලඹ වත්ත	ලී. ප්‍රතිසිසිකු ප්‍රනාන්දු	එම	0 0 11	3 50
452	එම	මා. පිමන් ප්‍රනාන්දු	එම	0 0 14.75	3 50
453	එම	කා. නිකොලස් ප්‍රනාන්දු	එම	0 0 13.50	3 50
454	එම	සෙ. ගාබ්‍රියෙල් රෝස	එම	0 0 7	3 50
455	එම	ක. කනරියා ප්‍රනාන්දු	එම	0 0 3.50	3 50
456	එම	ක. ප්‍රවන් ප්‍රනාන්දු	එම	0 0 7.50	3 50
457	එම	ක. කනරියා ප්‍රනාන්දු	එම	0 0 12.25	3 50
458	එම	ලී. ප්‍රතිසිසිකු ප්‍රනාන්දු	එම	0 0 12.50	3 50
459	එම	එම	එම	0 0 6.50	3 50
460	පල්ලමේවත්ත	ලී. ඛස්තියන් පර්නාන්දු	එම	0 1 1	3 50
461	ඇඟවුනගමවත්ත	සෙ. දැනියෙල් රෝස	එම	0 1 20	3 50
462	එම	ලී. නිකොලස් පර්නාන්දු	එම	0 0 27.50	3 50
463	පල්ලමේවත්ත	ලී. පිලිප්පු පර්නාන්දු	එම	0 0 32	3 50
464	එම	ලී. ප්‍රතිසිසිකු පර්නාන්දු	එම	0 0 2.75	3 50
464½	එම	එම	එම	0 0 15	3 50
465	පම්පිඹුල්ලේවත්ත	එම	එම	0 0 17	3 50
465½	එම	එම	එම	0 0 15	3 50
466	ලුහුකුඹුරේවත්ත	බෝ. මනුෂ්‍යේෂ් පර්නාන්දු	එම	0 1 5.75	3 50
467	ඇඟවුනගමවත්ත	ලී. පිලිප්පු පර්නාන්දු	වගාව	0 1 0	150 0*
468	එම	ලී. ප්‍රවන් පර්නාන්දු	පරණ වගාව	0 1 36.50	3 50
469	එම	ලී. නිකොලස් පර්නාන්දු	එම	1 0 11	6 0
470	එම	ලී. ප්‍රවන් පර්නාන්දු	එම	0 3 11	3 50
471	කෙලකුගමවත්ත	ලී. පාඩුලු පර්නාන්දු	එම	0 0 16	3 50
472	එම	ග. සවරියෙල් පර්නාන්දු	එම	0 0 38.50	3 50
473	ඇඟවුනගමවත්ත	ම. ප්‍රතිසිසිකු පර්නාන්දු	එම	0 0 30	3 50
474	කෙලකුගමවත්ත	එම	එම	0 0 23	3 50
475	දිඹුල්ලගමවත්ත	එම	එම	0 1 29.25	3 50
476	එම	සු. ප්‍රවන් පර්නාන්දු	එම	0 0 24	3 50
477	එම	දෙ. පෙරේරානු පර්නාන්දු	එම	0 0 28.25	3 50
478	එම	ප. මරිකානු පර්නාන්දු	එම	0 0 23.25	3 50
479	එම	ග. පාඩුලු පර්නාන්දු	එම	0 0 22.50	3 50
480	එම	ලී. පිලිප්පු පර්නාන්දු	එම	0 2 5	3 50
481	පදුවන්ගොඩවත්ත	දෙ. සවරියෙල් පර්නාන්දු	එම	0 0 28	3 50
482	එම	බෝ. ප්‍රසේ පර්නාන්දු	එම	0 0 35.50	3 50
483	එම	ලී. මරිකානු පර්නාන්දු	එම	0 0 13.25	3 50
484	එම	බෝ. ඛස්තියන් පර්නාන්දු	එම	0 1 18	3 50

\* අක්කරයක මිල.

නො.	ඉඩමේ නම.	අයිතිකම් කියවීම.	අන්දම.	මහත.		කිරවුල් මජ්ඣම කව ගෙවිය යුතු ගාස්තු.		
				අ. රු. ප.	රු. ට.	රු. ට.	ශ.	
485	පදවන්ගොඩවත්ත	බෝ. ජුසේ පර්නාන්දු	පරණ වගාව	0	2	3	3	50
486	කොරනේවත්ත	දෙව් දිසේනප්ප	එම	6	1	38	3	50
487	එම	ලී. නිකොලස් පර්නාන්දු	එම	0	3	3.75	3	50
488	එම	ලී. ජුවානා පර්නාන්දු	එම	0	0	35.25	3	50
489	එම	රෝ. ක. සහාව	පල්ලියේ වත්ත	0	1	24	3	50
489½	එම	ලී. ජුවන් පර්නාන්දු	පරණ වගාව	1	0	39	6	0
489¾	එම	එම	එම	0	0	14.25	3	50
490	ආනන්දාචාර්යතුමුර	ලී. අන්තෝනි පර්නාන්දු	දෙතිය	0	1	15.75	10	0*
491	මොන්තාචාර්යවත්ත	ලී. නිකොලස් පර්නාන්දු	පරණ වගාව	0	1	26	3	50
492	එම තුමුර	බෝ. ජුසේ ප්‍රනාන්දු	දෙතිය	0	0	39	10	0*
493	කොරනේවත්ත	එම	පරණ වගාව	1	0	7	6	0
493½	එම	එම	එම	0	0	14.25	3	50
494	මහවෙලවත්ත	ප. ජුවන් ප්‍රනාන්දු සහ තවත්	වගාව	2	2	30	100	0*
495	කොරනේවත්ත	පී. ඉසබෙල් පොත්සේකා	පරණ වගාව	1	0	17.50	6	0
495½	එම	එම	එම	0	0	26.50	3	50
496	එම	ලී. පාමුඵ ප්‍රනාන්දු	එම	0	2	10	3	50
496½	එම	එම	එම	0	0	14.25	3	50
497	කුරුප්පුවත්ත	බෝ. ජුසේ ප්‍රනාන්දු	එම	0	2	6	3	50
497¼	එම	ලී. ජුවානා ප්‍රනාන්දු	එම	0	0	27.50	3	50
497½	එම	බෝ. ජුසේ ප්‍රනාන්දු	එම	0	0	11.25	3	50
497¾	එම	ලී. ජුවානා ප්‍රනාන්දු	එම	0	0	4	3	50
498½	එම	අලක්සන්දර් ප්‍රනාන්දු	එම	0	0	14.75	3	50
499	පුනුරොකුන	බෝ. ජුසේ ප්‍රනාන්දු	පොකුන	0	1	13	10	0*
499½	එම	එම	එම	0	0	6.75	10	0*
500	පුනුවත්ත	එම	වගාව	0	0	33	250	0*
501	පුනුකුමුරවත්ත	එම	එම	0	1	21.50	250	0*
501½	එම	එම	එම	0	0	9	250	0*
502	එම	කතරිනා ප්‍රනාන්දු	එම	0	0	23.50	150	0*
503	මිදුල්ලගහවත්ත	සල්මන් ප්‍රනාන්දුගේ උරුමක්කාරයෝ	එම	0	2	2	150	0*
503½	එම	එම	එම	0	0	16.25	150	0*
504	මිදුල්ලගහතුමුර	ලී. නිකොලස් ප්‍රනාන්දු	තණකොල වත්ත	0	1	9.50	10	0*
505	අභ්‍යාධිකාරවත්ත	අන්තෝනි ප්‍රනාන්දු	පරණ වගාව	0	3	17	3	50
506	එම	ප. පිලිප්පු ප්‍රනාන්දු	එම	0	1	16.50	3	50
507	එම	ලී. නිකොලස් ප්‍රනාන්දු	එම	0	1	16	3	50
508	එම	මී. ප්‍රතිසිසිකා ප්‍රනාන්දු	එම	0	1	26	3	50
509	එම	ලවරෙන්නි ප්‍රනාන්දු	එම	0	1	10	3	50
510	එම	ප්‍රතිසිසිකා ප්‍රනාන්දු	එම	0	0	29.25	3	50
511	එම	අන්තෝනි ප්‍රනාන්දු	එම	0	0	10.50	3	50
512	එම	ප. වලෙන්නි ප්‍රනාන්දු	එම	0	0	13.75	3	50
513	එම	ප. අන්තෝනි ප්‍රනාන්දු	එම	0	0	11.25	3	50
514	එම	දෙ. සවිසේල ප්‍රනාන්දු	එම	0	1	25	3	50
515	එම	පී. අන්තෝනි ප්‍රනාන්දු	එම	0	0	12	3	50
516	එම	ගාමුසේල ප්‍රනාන්දු	එම	0	0	27	3	50
517	එම	ජුවන් ප්‍රනාන්දු	එම	0	0	34	3	50
518	එම	දෙ. සිල්වේස්ත්‍රි ප්‍රනාන්දු	එම	0	0	34	3	50
519	එම	සවිසේල ප්‍රනාන්දු	එම	0	0	13.50	3	50
520	එම	දෙ. ජුසේ පර්නාන්දු	එම	0	0	21.50	3	50
521	එම	ජුවන් පර්නාන්දු සහ තවත්	එම	0	1	9	3	50
522	එම	දෙ. සිල්වේස්ත්‍රි පර්නාන්දු	එම	0	0	36	3	50
523	එම	දෙ. සවිසේල පර්නාන්දු	කැලේ	0	0	27.50	10	0*
524	පදවන්ගොඩවත්ත	දෙ. සිමන් පර්නාන්දු	වගාව	0	0	33	30	0*
525	එම	ඉස්තාක්කි පර්නාන්දු	පරණ වගාව	0	0	24.75	3	50
526	එම	පුරන්සිසිකා පර්නාන්දු	එම	0	0	4.50	3	50
527	එම	දෙ. ගාමුසේල පර්නාන්දු	එම	0	0	21.50	3	50
528	එම	ලී. මර්නිනු පර්නාන්දු	එම	0	0	14	3	50
529	එම	ලී. ප්‍රතිසිසිකා පර්නාන්දු	එම	0	0	14	3	50
530	එම	දුමින්ගො පර්නාන්දු	එම	0	0	34.50	3	50
531	එම	මරිනා පර්නාන්දු	එම	0	0	12.50	3	50
532	එම	ජුවන් පර්නාන්දු	එම	0	0	11	3	50
533	එම	ජුවන් පර්නාන්දු සහ තවත්	එම	0	3	26	3	50
534	කොරනේ වත්ත	ලී. ප්‍රතිසිසිකා පර්නාන්දු	එම	1	2	7	6	0
534½	එම	එම	එම	0	0	11.50	3	50
535	පල්ලියවත්ත	ප. ජනකාභි පර්නාන්දු	එම	1	0	13	6	0
535½	එම	එම	එම	0	0	19.25	3	50
536	කොරනේ වත්ත	ලී. අන්තෝනි පර්නාන්දු	එම	1	0	21	6	0
536½	එම	එම	එම	0	0	37	3	50

\* අක්කරයක මිල.

නො.	ඉඩමේ නම.	අයිතීන්ගේ නිවැරදි නම.	අන්දම.	වර්ෂයේ මුදල.	
				රු. ප. ස.	රු. ස.
537	මිදුල්ලගම වත්ත	ස. ජුවන් පර්නාන්දු	පරණ වගාව	0 2 29	3 50
538	එම	බෝ. ජුවේ පර්නාන්දු	එම	1 2 17	6 0
539	එම	පී. අමුතම්පර්නාන්දු සහ තවත්	එම	1 2 14.75	6 0
540	ඇඟවුණකවත්ත	එම	එම	0 0 26.50	3 50
541	එම	දෙ. මෙහෙල් පර්නාන්දු	එම	0 0 27.50	3 50
542	එම	බස්නියන් පර්නාන්දු	එම	0 1 9	3 50
543	එම	දෙ. පෙමියානු පර්නාන්දු	එම	0 0 25	3 50
544	එම	ග. බස්නියන් පර්නාන්දු	එම	0 2 0	3 50
545	එම	එම	වගාව	0 0 9.50	50* 0
546	එම	ඉසාම්ල පොත්සේකා සහ තවත්	එම	0 1 8	50* 0
547	එම	රොසානා පර්නාන්දු	එම	0 0 19.50	50* 0
548	එම	ග. සවරියෙල් පර්නාන්දු	එම	0 0 24	50* 0
549	පදුවන්ගොඩ අලමි	පී. පරන්සිසිකු පර්නාන්දු	කැලේ	0 1 0	10* 0
550	මිදුල්ලගමවත්ත	ස. අමුතම් පර්නාන්දු	එම	0 1 1	10* 0
551	තැලගම අලමි	ස. අත්තෝති පර්නාන්දු	එම	0 0 28	10* 0
551½	එම	එම	වගාව	0 0 2.75	50* 0
552	සුරියගම වත්ත	මී. දුමින්දෝ පර්නාන්දු	පරණ වගාව	0 0 21.50	3 50
553	වාගහලන්ද	පී. පාමුලු ප්‍රනාන්දු	වගාව	0 1 25	40 0*
554	කහනේවත්ත	සවරියෙල් ප්‍රනාන්දු	පරණ වගාව	0 3 13.75	3 50
555	එම	දැනියෙල් රෝස	එම	0 1 3	3 50
556	එම	දෙ. රොසන්තා ප්‍රනාන්දු	එම	0 0 20	3 50
557	එම	බෝ. ජුවේ ප්‍රනාන්දු	එම	0 0 10	3 50
558	එම	සෙ. පාමුලු ප්‍රනාන්දු	එම	0 0 17.50	3 50
559	එම	බෝ. අත්තෝති ප්‍රනාන්දු	එම	0 1 8.50	3 50
560	එම	දුමින් ප්‍රනාන්දු සහ තවත්	එම	0 0 16.50	3 50
561	එම	බෝ. අත්තෝති ප්‍රනාන්දු	එම	0 0 17.75	3 50
561½	එම	එම	එම	0 0 17.50	3 50
562	කොරනේවත්ත	උ. ප්‍රන්සිසිකු ප්‍රනාන්දු	එම	0 0 14	3 50
562½	එම	එම	එම	0 0 9	3 50
563	මිදුල්ලගමකුඹුර	බෝ. ජුවේ ප්‍රනාන්දු	වගාව	0 1 14.75	100 0*
564	මිදුල්ලගමවත්ත	බෝ. අත්තෝති ප්‍රනාන්දු	එම	0 2 11.50	120 0*
564½	එම	එම	එම	0 0 5.50	120 0*
565	එම	පී. නිකොලස් ප්‍රනාන්දු	පරණ වගාව	0 1 6.75	3 50
566	එම	බෝ. ජුවේ ප්‍රනාන්දු	එම	0 0 9	3 50
567	එම	පී. නිකොලස් ප්‍රනාන්දු	වගාව	0 0 23	50 0*
568	එම	එම	එම	0 1 17.50	120 0*
569	එම	එම	එම	0 0 38.50	120 0*
570	එම	පී. පාමුලු ප්‍රනාන්දු	එම	0 0 33.50	100 0*
571	මිදුල්ලගමකුඹුර	පී. ගානොම් ප්‍රනාන්දු	කුඹුර	0 0 19	15 0*
572	කහනේවත්ත	බෝ. ජුවේ ප්‍රනාන්දු	කිසිම	3 1 17	10 0*
573	එම	බස්නියන් ප්‍රනාන්දු	පරණ වගාව	0 2 28	3 50
573½	එම	එම	එම	0 0 10	3 50
574	එම	පාමුලු ප්‍රනාන්දු	එම	0 1 36.75	3 50
575	එම	අත්තෝති ප්‍රනාන්දු	එම	0 1 10	3 50
575½	එම	එම	එම	0 0 10.75	3 50
576	මිදුල්ලගමවත්ත	ඉසාම්ලා පොත්සේකා	වගාව	1 0 1	180 0*
576½	එම	එම	එම	0 0 10	150 0*
577	එම	පී. අත්තෝති ප්‍රනාන්දු	එම	0 0 9	150 0*
578	එම	පී. නිකොලස් ප්‍රනාන්දු	එම	0 0 13	150 0*
579	එම	එම	එම	0 1 3.50	150 0*
580	එම	පී. අත්තෝති ප්‍රනාන්දු	එම	0 2 3	75 0*
581	වැල්ලවත්ත	පී. රේසානා ප්‍රනාන්දු	එම	0 0 39.25	100 0*
582	මිදුල්ලගමවත්ත	ස. පීලිප්පු ප්‍රනාන්දු	එම	0 1 9	112 0*
583	මාදුන්ගමවත්ත	පෙරමානු පර්නාන්දු	බුඩු බිම	1 0 30.50	10 0*
584	එම	එම	පරණ වගාව	0 2 22.50	3 50
585	කහනේවත්ත	පී. පාමුලු පර්නාන්දු	වගාව	1 0 21	120 0*
585½	එම	එම	එම	0 0 11.25	120 0*
586	එම	අත්තෝති පර්නාන්දු	පරණ වගාව	0 0 26	3 50
586½	එම	එම	එම	0 0 8	3 50
587	එම	සෙ. සවරියෙල් පර්නාන්දු	එම	0 3 21	3 50
587½	එම	එම	එම	0 0 12	3 50
588	මිදුල්ලගමවත්ත	පී. අත්තෝති පර්නාන්දු	එම	0 2 20	3 50
588½	එම	එම	එම	0 0 4	3 50
589	කහනේවත්ත	පී. නිකොලස් පර්නාන්දු	එම	0 0 6.25	3 50
589½	එම	එම	එම	0 0 13	3 50
590	මිදුල්ලගමවත්ත	පී. රේසානා පර්නාන්දු	එම	0 2 24	3 50
590½	එම	එම	එම	0 0 1	3 50

\* අත්කරගත මිල.

නො.	ඉඩමේ නම.	අයිතිකම් කිසිවක.	අන්දම.	මහත.		වරදුල් වරදුම කට ගෙවිය සුදු ගාස්තුව.	
				රු.	ප.	රු.	ප.
591	මදුල්ලගහවත්ත	බෝ. ජුසේ පර්නාන්දු	වගාව	0	3 4	50	0*
592	එම	එම	එම	0	0 25-75	180	0*
593	එම	පී. පිලිප්පු පර්නාන්දු	එම	0	0 28-50	160	0*
594	මාදන්ගහවත්ත	මානුවෙල් පර්නාන්දු	සිස් බිම	1	2 21-50	10	0*
595	එම	දෙ. මිගෙල් පර්නාන්දු	පරණ වගාව	1	1 37	6	0
595½	එම	එම	එම	0	0 4-25	3	50
506	මදුල්ලගහවත්ත	මී. බස්නියන් පර්නාන්දු	වගාව	0	1 35	150	0*
597	ගොන්නගහවත්ත	බෝ. ජුසේ පර්නාන්දු	එම	5	3 5	150	0*
597½	එම	එම	එම	0	0 24	150	0*
598	මදුල්ලගහකුඹුර	එම	ඉරවුමේල්ල	0	1 12-75	10	0*
599	එම	එම	කුඹුර	1	0 23-50	20	0*
600	මාදන්ගහවත්ත	ලී. ප්‍රසාද්ද පර්නාන්දු	බුඩු බිම	1	1 13	10	0*
601	එම	මී. ජුසේ පර්නාන්දු	වගාව	0	1 4-50	20	0*
602	එම	බෝ. ජුසේ පර්නාන්දු	පරණ වගාව	0	2 37	3	50
602½	එම	එම	එම	0	0 16	3	50
603	හුගහවත්ත	මී. ජුසේ පර්නාන්දු	එම	0	0 24	3	50

\* අක්කරයක මිල.

මේ පත්‍රයේ දෙන “පරණ වගාව” ඇති ඉඩම් කම්පිවලට පෙරවුව සඳහන් ගාස්තු ගෙවූකල, ඒවා ආණ්ඩුවට අයිතිකැති හැරියට සහතිකපත්‍ර දෙකුලැමේ.

මේ ඉඩම් ගැණ වැඩිපුර කාරණා සර්වේසර්ස් නගරයේද, පිකිනීමේ කොන්දේසි ගැණ බස්නාහිර ප්‍රදායේ වංශාධිපති ආණ්ඩුවේ ඒරන්තලන්තාන්සේගෙන්ද දැනගත හැකිවේ.

ගරුකර ආණ්ඩුකාර උතුරානන්වතන්සේගේ ආඥාව ලෙස,  
බබ්ලේ. ටී. මේලර්,  
වැඩබලන මහසෙක්‍රතාරීස් වමිත.

No. 1,172, w. p.

Colonial Secretary's Office,  
Colombo, July 10, 1901.

ON Saturday, August 31, 1901, at 11.30 A.M., the Hon. the Government Agent for the Western Province will put up for sale or settlement, at the Negombo resthouse, the under-mentioned portions of Crown Land, on the terms authorized by Government.

Three hundred and six allotments of land situated in the Alutkuru korale north of the Negombo District of the Western Province.

Preliminary plan 10,256.

Lot.	Village.	Name of Land.	Description.	Extent.		Fees for Certificate of Quiet Possession.
				A.	R. P.	Rs. c.
603½	Pitipana	Nugagahawatta	Old garden	0	0 6-50	3 50
604	Do.	Midellagahawatta	do.	0	0 11	3 50
605	Do.	Madangahawatta	Garden	0	3 34	20 0*
606	Do.	do.	Old garden	1	0 37	6 0
606½	Do.	do.	do.	0	0 15-25	3 50
607	Do.	Nugagahawatta	do.	0	2 22-75	3 50
607½	Do.	do.	do.	0	0 12-75	3 50
608	Do.	Madangahawatta	Garden	1	0 16-50	15 0*
609	Do.	do.	Old garden	1	3 7	6 0
609½	Do.	do.	do.	0	0 16	3 50
610	Do.	do.	do.	0	1 1	3 50
610½	Do.	do.	do.	0	0 7	3 50
611	Do.	do.	do.	0	0 31-50	3 50
611½	Do.	do.	do.	0	0 7	3 50
612	Do.	do.	do.	0	0 24-75	3 50
612½	Do.	do.	do.	0	0 6	3 50
613	Do.	do.	do.	1	1 34	6 0
614	Do.	Hattawatta	do.	1	1 13	6 0
615	Do.	do.	do.	0	3 7	3 50
616	Do.	Madangahawatta	Burial ground	0	2 10	—
617	Do.	do.	Old garden	8	2 29	25 50
617½	Do.	do.	do.	0	0 31-75	3 50
617¾	Do.	do.	do.	0	0 6	3 50
618	Do.	Nugagahawatta	do.	0	0 31	3 50
618½	Do.	do.	do.	0	0 17	3 50
619	Do.	do.	do.	0	0 21	3 50
619½	Do.	do.	do.	0	0 13-75	3 50
620	Do.	do.	do.	0	0 34-50	3 50
621	Do.	do.	do.	0	1 0-50	3 50
622	Do.	do.	do.	0	0 20-50	3 50
623	Do.	do.	do.	0	1 4-25	3 50
624	Do.	do.	do.	0	0 12-75	3 50
625	Do.	do.	do.	0	1 19	3 50

\* Upset price per acre.

Lot.	Village.	Name of Land.	Description.	Fees for Certificate of Quiet Possession.					
				Extent.	A.	R.	P.	Rs.	c.
626	Pitipana	Talgahawatta	Old garden	0	3	36		3	50
627	Do.	Madangahawatta	do.	5	3	34		18	0
627½	Do.	do.	do.	0	0	28-50		3	50
628	Do.	Pokuna	Pond	0	0	32		10	0*
629	Do.	Dangahawatta	Old garden	3	1	39		11	0
629½	Do.	do.	do.	0	0	32		3	50
630	Do.	Talgahawatta	do.	0	0	28-25		3	50
631	Do.	do.	do.	0	2	33		3	50
632	Do.	do.	do.	0	3	3		3	50
633	Do.	Madangahawatta	do.	0	2	9-50		3	50
633½	Do.	do.	do.	0	0	6		3	50
634	Do.	Talgahawatta	do.	0	2	4		3	50
635	Do.	Madangahawatta	Waste	0	3	7-50		10	0*
636	Do.	do.	Old garden	3	0	24		11	0
637	Do.	do.	do.	0	0	7-25		3	50
638	Do.	Pokuna	Pond	0	1	28		10	0*
639	Do.	Madangahawatta	Old garden	0	0	12-25		3	50
640	Do.	do.	do.	0	0	20-50		3	50
640½	Do.	do.	do.	0	0	14-50		3	50
641	Do.	Pokunabodawatta	do.	0	0	37-75		3	50
642	Do.	do.	do.	0	0	32-50		3	50
642½	Do.	do.	do.	0	0	12		3	50
643	Do.	Madangahawatta	do.	0	3	21		3	50
643½	Do.	do.	do.	0	0	20		3	50
644	Do.	Pokunabodawatta	do.	0	1	18		3	50
644½	Do.	do.	do.	0	0	9-25		3	50
645	Do.	Dangahawatta	do.	0	0	10-50		3	50
646	Do.	do.	do.	0	0	21-75		3	50
647	Do.	do.	do.	0	0	16		3	50
648	Do.	do.	do.	0	0	17		3	50
649	Do.	do.	do.	0	0	15		3	50
650	Do.	do.	do.	0	1	34		3	50
651	Do.	do.	Waste	0	0	10-50		10	0*
652	Do.	Pokunabodawatta	Old garden	0	1	29-50		3	50
653	Do.	do.	do.	0	0	25-75		3	50
655	Do.	Dangahawatta	Garden	0	2	25		50	0*
656	Do.	Pokunabodawatta	do.	0	1	12		50	0*
660	Do.	Indigahawatta	Old garden	1	0	17		6	0
661	Do.	Talgahawatta	Salt marsh	0	2	14-75		10	0*
662	Do.	Indigahawatta	Waste	0	0	37-25		10	0*
663	Do.	do.	Jungle	0	1	18		10	0*
664	Do.	do.	Garden	0	3	2		100	0*
665	Do.	do.	do.	0	2	34		100	0*
665½	Do.	do.	Old garden	0	1	25		3	50
666	Do.	do.	do.	0	2	36		3	50
667	Do.	do.	do.	0	2	7-50		3	50
669	Do.	do.	Owita	1	0	2		10	0*
670	Do.	do.	Old garden	0	2	10		3	50
671	Do.	Gangabodawatta	Owita	0	0	24-75		10	0*
672	Do.	do.	Old garden	0	0	2-50		3	50
672½	Do.	do.	do.	0	0	2-50		3	50
673	Do.	do.	Garden	0	0	2		50	0*
673½	Do.	do.	do.	0	0	1		50	0*
674	Do.	do.	Open land	0	0	9-50		10	0*
674½	Do.	do.	do.	0	0	1-25		10	0*
675	Do.	Alambawatta	Garden	0	1	6		120	0*
676	Do.	Indigahawatta	Jungle	0	2	29		10	0*
677	Do.	do.	Garden	0	0	23		150	0*
678	Do.	do.	Jungle	1	1	10		10	0*
679	Do.	Madangahawatta	Old garden	1	0	13		6	0
680	Do.	do.	do.	0	2	34		3	50
681	Do.	Bambigahawatta	do.	0	3	15		3	50
682	Do.	—	Pond	0	1	15-50		10	0*
683	Do.	Pokunabodawatta	Old garden	0	1	18		3	50
683½	Do.	do.	do.	0	0	14		3	50
684	Do.	do.	do.	0	1	36		3	50
686	Do.	do.	Garden	0	1	8-50		75	0*
688	Do.	Jambugahawatta	Old garden	3	2	15		11	0
688½	Do.	do.	do.	0	0	16		3	50
689	Do.	Midellagahawatta	do.	0	1	33-50		3	50
689½	Do.	do.	do.	0	0	6-50		3	50
690	Do.	do.	do.	1	2	3		6	0
690½	Do.	do.	do.	0	0	8-25		3	50
691	Do.	do.	Garden	0	0	3		50	0*
692	Do.	do.	Jungle	2	3	17		10	0*
693	Do.	Gangabodawatta	Old garden	0	1	18		3	50
694	Do.	Jambugahawatta	do.	3	1	27		11	0
694½	Do.	do.	do.	0	0	15-75		3	50

\* Upset price per acre

Lot.	Village.	Name of Land.	Description.	Extent. A. R. P.	Fees for Certificate of Quiet Possession.	
					.Rs.	c.
695	Pitiyana	Midellagahawatta	Old garden	0 2 38		3 50
695½	Do.	do.	do.	0 0 13.50		3 50
696	Do.	do.	Garden	1 0 38	150 0*	
698	Do.	Jambugahawatta	Old garden	3 0 3		11 0
698½	Do.	do.	do.	0 0 14		3 50
699	Do.	Midellagahawatta	do.	0 0 34		3 50
699½	Do.	do.	do.	0 0 5.50		3 50
700	Do.	do.	do.	1 3 31		6 0
700½	Do.	do.	do.	0 0 9.50		3 50
701	Do.	do.	Open swamp	0 2 31		10 0*
702	Do.	Jambugahawatta	Old garden	2 2 34		8 50
702½	Do.	do.	do.	0 0 15.25		3 50
703	Do.	Midellagahawatta	do.	0 0 25.50		3 50
703½	Do.	do.	do.	0 0 8.75		3 50
704	Do.	do.	do.	0 0 15.75		3 50
704½	Do.	do.	do.	0 0 4		3 50
705	Do.	do.	Jungle	0 3 39		10 0*
706	Do.	Jambugahawatta	Old garden	1 2 33		6 0
706½	Do.	do.	do.	0 0 11		3 50
707	Do.	do.	do.	2 1 0		8 50
707½	Do.	do.	do.	0 0 27		3 50
708	Do.	Midellagahawatta	do.	4 2 32		13 50
708½	Do.	do.	do.	0 0 12		3 50
709	Do.	do.	Open swamp	1 0 30		10 0*
710	Do.	Jambugahawatta	Old garden	3 3 30		11 0
710½	Do.	do.	do.	0 1 12		3 50
711	Do.	Midellagahawatta	Jungle	1 0 1		10 0*
712	Do.	do.	Open swamp	0 0 38		10 0*
713	Do.	do.	Garden	2 0 8		50 0*
714	Do.	do.	Open swamp	0 1 22		10 0*
715	Do.	Jambugahawatta	Old garden	6 1 24		20 50
715½	Do.	do.	do.	0 2 30		3 50
716	Do.	Midellagahawatta	do.	0 0 20.50		3 50
717	Do.	do.	Garden	0 1 19.50		75 0*
718	Do.	do.	Old garden	1 0 32		6 0
719	Do.	do.	Garden	1 0 25		75 0*
720	Do.	do.	Old garden	0 3 10		3 50
721	Do.	do.	Open swamp	0 1 28		10 0*
722	Do.	do.	do.	0 2 12		10 0*
723	Do.	do.	do.	0 1 23.50		10 0*
725	Do.	do.	Old garden	0 3 19		3 50
726	Do.	do.	do.	0 3 27.50		3 50
727	Do.	do.	Garden	0 3 19.50		30 0*
728	Do.	do.	Old garden	0 3 1		3 50
729	Do.	do.	Waste land	0 0 32.25		10 0*
730	Do.	do.	do.	0 1 34		10 0*
731	Do.	do.	Open swamp	0 0 21.50		10 0*
732	Do.	do.	do.	0 0 33		10 0*
733	Do.	Jambugahawatta	Old garden	1 1 35		6 0
733½	Do.	do.	do.	0 0 27.25		3 50
734	Do.	Midellagahawatta	Jungle	0 3 26.50		10 0*
735	Do.	do.	do.	0 3 8.25		10 0*
736	Do.	do.	Open swamp	0 0 35.50		10 0*
737	Do.	do.	do.	0 1 0		10 0*
738	Do.	Jambugahawatta	Old garden	1 1 1.50		6 0
738½	Do.	do.	do.	0 0 22.50		3 50
739	Do.	Midellagahawatta	do.	0 1 34.50		3 50
740	Do.	do.	do.	0 1 37.50		3 50
741	Do.	do.	Open swamp	0 0 13		10 0*
742	Do.	do.	do.	0 0 10.50		10 0*
743	Do.	Jambugahawatta	do.	1 3 2		10 0*
743½	Do.	do.	do.	0 0 33		10 0*
744	Do.	Midellagahawatta	Garden	0 3 19		30 0*
745	Do.	do.	Open swamp	1 0 39.50		10 0*
746	Do.	do.	do.	0 0 17		10 0*
747	Do.	Jambugahawatta	Sand bar	0 3 19		10 0*
748	Do.	do.	Old garden	0 0 32		3 50
749	Do.	do.	Scrub	1 0 5		10 0*
750	Do.	do.	Old garden	1 0 23		6 0
750½	Do.	do.	do.	0 1 10		3 50
751	Do.	do.	do.	0 0 26.50		3 50
752	Do.	do.	do.	0 0 19		3 50
753	Do.	Midellagahawatta	do.	0 3 2		3 50
754	Do.	do.	do.	0 1 20		3 50
755	Do.	do.	do.	0 1 33.75		3 50
756	Do.	do.	do.	0 1 34.50		3 50
757	Do.	do.	do.	0 2 24		3 50
758	Do.	do.	Open swamp	0 0 33.50		10 0*

\* Upset price per acre.

Lot.	Village.	Name of Land.	Description.	Extent.	Fees for Certificate of Quiet Possession.	
					A. R. P.	Rs. c.
759	Pitipana	Midellagahawatta	Open swamp	0 0 13-50		10 0*
760	Do.	Jambugahawatta	Garden	0 2 0		100 0*
761	Do.	do.	do.	0 1 6		100 0*
762	Do.	do.	do.	1 0 39		100 0*
762½	Do.	do.	do.	0 0 25-50		100 0*
763	Do.	Midellagahawatta	do.	0 2 23-25		100 0*
764	Do.	do.	Scrub	1 1 27		10 0*
765	Do.	Jambugahawatta	Old garden	1 0 38		6 0
765½	Do.	do.	do.	0 0 26-50		3 50
766	Do.	do.	do.	0 3 32		3 50
766½	Do.	do.	do.	0 0 20		3 50
767	Do.	Midellagahawatta	do.	0 2 10		3 50
768	Do.	do.	do.	0 1 8-50		3 50
769	Do.	do.	Open swamp	0 0 24-50		10 0*
770	Do.	do.	do.	0 0 31-50		10 0*
771	Do.	Jambugahawatta	Garden	0 0 13		30 0*
772	Do.	do.	do.	0 2 1		50 0*
772½	Do.	do.	do.	0 0 4-75		50 0*
773	Do.	do.	Old garden	0 1 20		3 50
773½	Do.	do.	do.	0 0 4-50		3 50
774	Do.	do.	do.	0 2 7		3 50
774½	Do.	do.	do.	0 0 10		3 50
775	Do.	do.	do.	0 1 36-75		3 50
775½	Do.	do.	do.	0 0 9-50		3 50
776	Do.	do.	do.	0 1 5-50		3 50
777	Do.	do.	do.	0 1 13-50		3 50
778	Do.	do.	do.	0 0 24-50		3 50
778½	Do.	do.	do.	0 0 7-75		3 50
779	Do.	do.	do.	0 0 30		3 50
779½	Do.	do.	do.	0 0 10		3 50
780	Do.	Midellagahawatta	do.	0 1 10-50		3 50
781	Do.	do.	do.	0 1 7-25		3 50
782	Do.	do.	Open swamp	0 0 33		10 0*
783	Do.	Jambugahawatta	Garden	0 2 26-75		30 0*
783½	Do.	do.	do.	0 0 10		30 0*
784	Do.	do.	Open swamp	0 0 35-75		10 0*
785	Basiyawatta	do.	Old garden	3 3 37		11 0
785½	Do.	do.	do.	0 1 19-50		3 50
786	Do.	do.	Scrub	0 1 11		10 0*
788	Do.	do.	Open swamp	0 3 4-25		10 0*
789	Do.	do.	Old garden	3 3 11		11 0
789½	Do.	do.	do.	0 1 10		3 50
790	Do.	do.	do.	2 1 20-50		8 50
791	Do.	Kirillagahawatta	do.	0 0 23		3 50
792	Do.	Jambugahawatta	do.	0 0 38-50		3 50
793	Do.	Kirillagahawatta	do.	1 0 9		6 0
794	Do.	do.	do.	5 3 36		18 0
795	Do.	do.	do.	0 3 14		3 50
796	Do.	Kirillagahakumbura	Field	0 1 23-50		10 0*
797	Do.	Kirillagahawatta	Garden	0 1 21		50 0*
798	Do.	do.	do.	0 1 22		50 0*
799	Do.	do.	Open land	0 0 23		10 0*
799½	Do.	do.	Garden	0 1 18		75 0*
800	Do.	Gonnagahawatta	Old garden	1 0 20		6 0
802	Do.	Kirillagahawatta	do.	0 3 0		3 50
803	Do.	Gonnagahawatta	do.	0 2 21-50		3 50
805	Do.	Kirillagahawatta	do.	20 1 13-50		57 50
805½	Do.	do.	do.	2 0 39		8 50
807	Do.	do.	Scrub	0 1 0		10 0*
808	Do.	Wetakeyagahawatta	Old garden	9 0 5		28 0
808½	Do.	do.	do.	0 2 17-50		3 50
809	Do.	Kadolgahawatta	Garden	0 3 33		100 0*
810	Do.	do.	do.	0 1 30		120 0*
811	Do.	do.	Old garden	4 1 35		13 50
811½	Do.	do.	do.	0 2 3		3 50
812	Do.	do.	Open swamp	0 3 30		10 0*
813	Do.	do.	Garden	0 0 14		50 0*
814	Do.	do.	Open swamp	0 0 29		10 0*
815	Do.	Gonnagahawatta	Old garden	0 2 9		3 50
815½	Do.	do.	do.	0 0 20		3 50
816	Do.	do.	do.	0 1 34		3 50
817	Do.	do.	Garden	0 0 33-50		50 0*
818	Do.	do.	Old garden	0 0 14-50		3 50
819	Do.	do.	Open swamp	0 0 33		10 0*
820	Do.	do.	Old garden	0 0 35		3 50
820½	Do.	do.	do.	0 0 20		3 50
821	Do.	do.	do.	0 1 35		3 50
822	Do.	do.	do.	0 0 35		3 50

\* Upset price per acre.

Lot.	Village.	Name of Land.	Description.	Extent. A. R. P.	Fees for Certificate of Quiet Possession.	
					Rs.	c.
823	Basiyawatta	Gonnagahawatta	Old garden	0 1 6	3	50
824	Do.	do.	Scrub	0 0 11	10	0*
825	Do.	do.	Open swamp	0 1 16	10	0*
826	Do.	Madangahawatta	Old garden	7 2 27-50	23	50
826½	Do.	do.	do.	0 3 2	3	50
827	Do.	do.	Scrub	1 0 32	10	0*
828	Do.	do.	Open swamp	0 3 13	10	0*
829	Do.	Pallegewatta	Old garden	1 3 1	6	0
829½	Do.	do.	do.	0 0 32-50	3	50
830	Do.	do.	do.	0 1 28	3	50
831	Do.	do.	do.	0 1 32-50	3	50
832	Do.	do.	do.	0 1 23	3	50
833	Do.	do.	Open swamp	0 0 24-75	10	0*
834	Do.	do.	do.	0 1 1	10	0*
835	Do.	do.	do.	0 1 4	10	0*
836	Do.	do.	Old garden	1 2 24	6	0
836½	Do.	do.	do.	0 0 21-25	3	50
837	Do.	do.	Open swamp	0 2 12-75	10	0*
838	Do.	do.	Old garden	1 1 24	6	0
838½	Do.	do.	do.	0 0 22-75	3	50
839	Do.	do.	Waste land	0 0 29	10	0*
840	Do.	do.	Open swamp	0 2 11	10	0*
841	Do.	do.	Old garden	1 1 24	6	0
841½	Do.	do.	do.	0 0 18	3	50
842	Do.	do.	Open swamp	0 1 22	10	0*
843	Do.	do.	Old garden	1 3 33	6	0
843½	Do.	do.	do.	0 0 21-75	3	50
844	Do.	do.	Open swamp	0 3 10	10	0*
845	Do.	do.	Old garden	7 3 2	23	0
845½	Do.	do.	do.	0 2 7	3	50
846	Do.	do.	Waste land	0 0 38	10	0*
847	Do.	do.	Open swamp	2 1 15	10	0*
848	Do.	do.	Old garden	0 1 16	3	50
848½	Do.	do.	do.	0 0 6-50	3	50
849	Do.	do.	do.	0 0 4-75	3	50
849½	Do.	do.	do.	0 0 5-50	3	50
850	Do.	do.	do.	0 2 22	3	50
851	Do.	do.	Scrub	0 0 16	10	0*
852	Do.	do.	Open swamp	0 1 23	10	0*

\* Upset price per acre.

Certificates of quiet possession will be issued for "old gardens" on payment of the fees noted opposite to them.

Further information in respect of these lands may be had from the Surveyor-General, and respecting the conditions of sale from the Hon. the Government Agent, Western Province.

By His Excellency the Governor's command,

W. T. TAYLOR,  
Acting Colonial Secretary.

No. 1,172, W. P.

වස 1901 ක්වු ජූලි මස 10 වෙනි දින නොලොම

මහසෙකුතාරිස් උන්තාත්සේගේ කන්තෝරුවේදීය.

වසනාහිර දිසාමේ වංශාධිපති ආණ්ඩුවේ ඒජන්ත උන්තාත්සේ විසින් මෙහි පහත සඳහන් වෙන ඉඩම් ආණ්ඩුවේ නියෝගවලට ප්‍රකාරයට වස 1901 ක්වු අගෝස්තු මස 31 වෙනි දින වූ සෙන්සුරුදු පෙරවර 11.30ට මෙම තානාසමෙදී වෙන්දෙසිකර විකුණනට නොහොත් නිවැරදිකර දෙනට යෙදෙනවා ඇත.

වසනාහිර දිසාමේ මහමුප්පොගේ උතුරු අගුත්කුරුකෝරලේ පිහිටා තිබෙන බිම්කැබෙලි 306.

සිතියම 10,256. ගම—පිරිපත.

ඉඩමේ නම—හුගගහවත්ත.

නිරවුල් මස්සුව  
කට ගෙවියයුතු

නො.	අයිතිකම නිස්ත්තා.	අන්දම.	ගහන. අ. රු. ප.	ගාස්තු. රු. ශ.
603½	ම. පුසේ ප්‍රනාන්දු	පරණ වගාව	0 0 6-50	3 50
		ඉඩමේ නම—මිදෙල්ලගහවත්ත.		
604	බ. පුසේ ප්‍රනාන්දු	පරණ වගාව	0 0 11	3 50
		ඉඩමේ නම—මාදන්ගහවත්ත.		
605	ල. පාඩුළු ප්‍රනාන්දු සහ තවත්	වගාව	0 3 34	20 0*
606	ඉස්කේගු ප්‍රනාන්දු සහ තවත්.	පරණ වගාව.	1 0 37	6 0
606½	එම	එම	0 0 15-25	3 50
		ඉඩමේ නම—හුගගහවත්ත.		
607	බ. අන්තෝනි ප්‍රනාන්දු	පරණ වගාව	0 2 22-75	3 50
607½	එම	එම	0 0 12-75	3 50

\* අක්කරයක මිල.



නො.	අයිතිකම් කිසිත්තය.	අන්දම.	හිරවුල් මජ්ජුල කට ගෙවියයුතු ගාස්තු.	
			මහත. අ. රු. ප.	රු. ග.
ඉඩමේ නම—මාදන්ගහවත්ත.				
608	බ. ර. අඛිලිකු ප්‍රනාන්දු	වගාව	1 0 16.50	15 0*
609	අ. ඉසබෙල් පොත්සේකා සහ තවත්	පරණ වගාව	1 3 7	6 0
609½	එම	එම	0 0 16	3 50
610	ඩ. සිල්වාසේන ප්‍රනාන්දු සහ තවත්	එම	0 1	3 50
610½	එම	එම	0 0 7	3 50
611	ග. මැනුවෙල් ප්‍රනාන්දු	එම	0 0 31.50	3 50
611½	එම	එම	0 0 7	3 50
612	ග. ආනා සිල්වා	එම	0 0 24.75	3 50
612½	එම	එම	0 0 0	3 50
613	ප. සුසේ ප්‍රනාන්දු සහ තවත්	එම	1 1 34	6 0
ඉඩමේ නම—හත්තවත්ත.				
614	බ. ජූසේ ප්‍රනාන්දු	පරණ වගාව	1 1 18	6 0
615	ඉසබෙල් පොත්සේකා සහ තවත්	එම	0 3 7	3 50
ඉඩමේ නම—මාදන්ගහවත්ත.				
616	පීටිපත රෝමානු කතෝලික පල්ලිය	සොහොන්කුම්භ	0 2 10	—
617	එම	පරණ වගාව	8 2 29	25 50
917¼	එම	එම	0 0 31.75	3 50
617¾	එම	එම	0 0 6	3 50
ඉඩමේ නම—නුගහවත්ත.				
618	ල. අන්තෝනි ප්‍රනාන්දු	පරණ වගාව	0 0 31	3 50
618½	එම	එම	0 0 17	3 50
619	ක. කැතිරිනා ප්‍රනාන්දු	එම	0 0 21	3 50
619½	එම	එම	0 0 13.75	3 50
620	එම	එම	0 0 34.50	3 50
621	ක. මරියා ප්‍රනාන්දු	එම	0 1 0.50	3 50
622	ක. ජුවානා ප්‍රනාන්දු	එම	0 0 20.50	3 50
623	ඩ. අන්තෝනි ප්‍රෙරු	එම	0 1 4.25	3 50
624	ල. මරිනිකු ප්‍රනාන්දු	එම	0 0 12.75	3 50
625	ග. මිගෙල් සිල්වා	එම	0 1 19	3 50
ඉඩමේ නම—තල්ගහවත්ත.				
626	ඩ. අන්තෝනි ප්‍රෙරු සහ තවත්	පරණ වගාව	0 3 36	3 50
ඉඩමේ නම—මාදන්ගහවත්ත.				
627	ම. ඩුමින්ගු තිසේරු සහ තවත්	පරණ වගාව	5 3 34	18 00
627½	එම	මම	0 0 28.50	3 50
628	එම	පොකුන	0 0 32	10 0
ඉඩමේ නම—දන්ගහවත්ත.				
629	එම	පරණ වගාව	3 1 39	11 0
629½	ම. ඩුමින්ගු තිසේරු සහ තවත්	එම	0 0 32	3 50
ඉඩමේ නම—තල්ගහවත්ත.				
630	සී. පැලිස් ප්‍රනාන්දු	පරණ වගාව	0 0 28.25	3 50
631	ඩ. අන්තෝනි ප්‍රෙරු	එම	0 2 33	3 50
632	ස. ඩැනියෙල් රෝසා	එම	0 3 3	3 50
ඉඩමේ නම—මාදන්ගහවත්ත.				
633	ම. ආනා ප්‍රනාන්දු	පරණ වගාව	0 2 9.50	3 50
633½	එම	එම	0 0 6	3 50
ඉඩමේ නම—තල්ගහවත්ත.				
634	ව. මොනාසස් ප්‍රනාන්දු	පරණ වගාව	0 2 4	3 50
635	ල. පාවුල් ප්‍රනාන්දු සහ තවත්	බුඩු බිම.	3 7.50	10 0*
ඉඩමේ නම—මාදන්ගහවත්ත.				
636	එම	පරණ වගාව	3 0 24	11 0
637	ක. ගොර්ඩියානු ප්‍රනාන්දු සහ තවත්	එම	0 0 7.25	3 50
ඉඩමේ නම—පොකුන.				
638	ල. පාවුල් ප්‍රනාන්දු සහ තවත්	පොකුන	0 1 28	10 0
ඉඩමේ නම—මාදන්ගහවත්ත.				
639	ස. රෙමිගියෙල් රෝසා සහ තවත්	පරණ වගාව	0 0 12.25	3 50
640	ක. ජුවන් ප්‍රනාන්දු	එම	0 0 20.50	3 50
640½	එම	එම	0 0 14.50	3 50
ඉඩමේ නම—පොකුනබොඩවත්ත.				
641	රෙමිගියෙල් රෝසා සහ තවත්	පරණ වගාව	0 0 37.75	3 50
642	ක. ජුවන් ප්‍රනාන්දු	එම	0 0 32.50	3 50
642½	එම	එම	0 0 12	3 50

\* අක්කරයක මිල.

නො.	අයිතිකම් කියවන්නා.	අත්දම.	නිරවුල් මුදල කට ගෙවියයුතු	
			මහත. අ. රු. ප.	ගාස්තු. රු. ශ.
		ඉඩමේ නම—මාදන්ගහවත්ත.		
643	රොමල් රෝස සහ තවත්	පරණ වගාව	0 3 21	3 50
643½	එම	එම	0 0 20	3 50
		ඉඩමේ නම—පොකුනබොඩවත්ත.		
644	ප. පුවත් ප්‍රනාන්දු	පරණ වගාව	0 1 18	3 50
644½	එම	එම	0 0 9.25	3 50
		ඉඩමේ නම—දන්ගහවත්ත.		
645	ක. අත්තෝති ප්‍රනාන්දු	පරණ වගාව	0 0 10 50	3 50
646	ඩ. බස්තියන් ප්‍රෙරු	එම	0 0 21.75	3 50
647	ඩ. මිගෙල් ප්‍රෙරු	එම	0 0 16	3 50
648	ඩ. ප්‍රන්සිස් ප්‍රෙරු	එම	0 0 17	3 50
649	ඩ. සවරියෙල් ප්‍රෙරු	එම	0 0 15	3 50
650	අත්තෝති ප්‍රෙරු	එම	0 1 34	3 50
651	හ. කැරෙලැස්නා ප්‍රනාන්	මුඩුබිම	0 0 10.50	10 0*
		ඉඩමේ නම—පොකුනබොඩවත්ත.		
652	ඩ. ගවුලෙල් ප්‍රනාන්	පරණ වගාව	0 1 29.50	3 50
653	ඩ. අත්තෝති ප්‍රෙරු	එම	0 0 25.75	3 50
		ඉඩමේ නම—දන්ගහවත්ත.		
655	ම. ඩුමිංගු නියෙරු සහ තවත්	වගාව	0 2 25	50 0*
		ඉඩමේ නම—පොකුනබොඩවත්ත.		
656	ඩ. අත්තෝති ප්‍රෙරු	වගාව	0 1 12	50 0*
		ඉඩමේ නම—ඉදිගහවත්ත.		
660	ල. පාඩුළු ප්‍රනාන්දු	පරණ වගාව	1 0 17	6 0*
		ඉඩමේ නම—තෙලගහවත්ත.		
661	රෝමානු කතෝලික බිෂොප්ජන්තාන්සේ	වගුර	0 2 14.75	10 0*
		ඉඩමේ නම—ඉදිගහවත්ත.		
662	ඉසබෙල් පොන්සේකා සහ තවත්	මුඩුබිම	0 0 37.25	10 0*
663	එම	කැලේ	0 1 18	10 0*
664	ල. පාඩුළු ප්‍රනාන්දු	වගාව	0 3 2	100 0*
665½	එම	එම	0 2 31	100 0*
665	එම	පරණ වගාව	0 1 25	3 50
666	ඉසබෙල් පොන්සේකා	එම	0 2 36	3 50
667	එම	එම	0 2 7.50	3 50
669	සාකොබ් ප්‍රනාන්දු අන්තාර්	ඕවුට	1 0 2	10 0*
670	එම	පරණ වගාව	0 2 10	3 50
		ඉඩමේ නම—ගහබොඩවත්ත.		
671	දෙ. මෝසෙස් ප්‍රනාන්දු	ඕවුට	0 0 24.75	10 0*
672	එම	පරණ වගාව	0 0 2.50	3 50
672½	එම	එම	0 0 2 50	3 50
673	එම	වගාව	0 0 2	50 0*
673½	එම	එම	0 0 1	50 0*
674	එම	මුඩුබිම	0 0 9.50	10 0*
674½	එම	එම	0 0 1.25	10 0*
		ඉඩමේ නම—අලඹවත්ත.		
675	රෝ. ක. සහාව	වගාව	0 1 6	120 0*
		ඉඩමේ නම—ඉදිගහවත්ත.		
676	ඉසබෙලා පොන්සේකා	කැලේ	0 2 29	10 0*
677	එම	වගාව	0 0 23	150 0*
678	ලී. පාඩුළු ප්‍රනාන්දු	කැලේ	1 1 10	10 0*
		ඉඩමේ නම—මාදන්ගහවත්ත.		
679	ජේරෝමානු ප්‍රනාන්දු සහ තවත්	පරණ වගාව	1 0 13	6 0
680	ප්‍රන්සිස්කු ප්‍රනාන්දු සහ තවත්	එම	0 2 34	3 50
		ඉඩමේ නම—බිම්බිගහවත්ත.		
681	එම	පරණ වගාව	0 3 15	3 50
682	ආණ්ඩුව	පොකුන	0 1 15.50	10 0*
		ඉඩමේ නම—පොකුනබොඩවත්ත.		
683	ඉසබෙලා පොන්සේකා	පරණ වගාව	0 1 18	3 50
683½	එම	එම	0 0 14	3 50
684	අත්තෝති ප්‍රනාන්	එම	0 1 36	3 50
686	පුවත් ප්‍රනාන්දු	වගාව	0 1 8.50	75 0*
		ඉඩමේ නම—ජම්බුගහවත්ත.		
688	ලී. පාඩුළු ප්‍රනාන්දු	පරණ වගාව	3 2 15	11 0
688½	එම	එම	0 0 16	3 50

\* අක්කර සක මිල.

නො.	අයිතිය කියවනා.	අන්දම.	නිරවුල් ඔප්පුව කට ගෙවිය යුතු ගාස්තු.	
			මහන. අ. රු. ප.	රු. ශ.
		ඉඩමේ නම—මිදෙල්ලගහවත්ත.		
689	අඹලිනු ප්‍රනාන්දු	පරණ වගාව	0 1 35-50	3 50
689½	එම	එම	0 0 6-30	3 50
690	දෙ. අපොලෝනියා ප්‍රනාන්දු	එම	1 2 3	6 0
690½	එම	එම	0 0 8-25	3 50
691	එම	වගාව	0 0 3	50 0*
692	එම	කැලෑව	2 3 17	10 0*
		ඉඩමේ නම—ගඟබොඩවත්ත.		
693	එම	පරණ වගාව	0 1 18	3 50
		ඉඩමේ නම—ජම්බුගහවත්ත.		
694	ලී. ජුසේ ප්‍රනාන්දු සහ තවත්	පරණ වගාව	3 1 27	11 0
694½	එම	එම	0 0 15-75	3 50
		ඉඩමේ නම—මිදෙල්ලගහවත්ත.		
695	දෙත් ජුසේ	පරණ වගාව	0 2 38	3 50
695½	එම	එම	0 0 13-50	3 50
		ඉඩමේ නම—මිදෙල්ලගහවත්ත.		
696	ලී. ජුසේ ප්‍රනාන්දු සහ තවත්	වගාව	1 0 39	150 0*
		ඉඩමේ නම—ජම්බුගහවත්ත.		
698	රොමෙල් ප්‍රනාන්දු සහ තවත්	පරණ වගාව	3 0 3	11 0*
698	එම	එම	0 0 14	3 50
		ඉඩමේ නම—මිදෙල්ලගහවත්ත.		
699	මිහේල් ප්‍රනාන්දු සහ තවත්	පරණ වගාව	0 0 34	3 50
699½	එම	එම	0 0 5-50	3 50
700	රොමෙල් ප්‍රනාන්දු සහ තවත්	එම	1 3 31	6 0
700½	එම	එම	0 0 9-50	3 50
701	ලී. පාචුල ප්‍රනාන්දු	වගුරු බිම	0 2 31	10 0*
		ඉඩමේ නම—ජම්බුගහවත්ත.		
702	බස්තියන් ප්‍රනාන්දු සහ තවත්	පරණ වගාව	2 2 34	8 50
702½	එම	එම	0 0 15-25	3 50
		ඉඩමේ නම—මිදෙල්ලගහවත්ත.		
703	බස්තියන් ප්‍රනාන්දු	පරණ වගාව	0 0 25-50	3 50
703½	එම	එම	0 0 8-75	3 50
704	මී. පාචුල ප්‍රනාන්දු සහ තවත්	එම	0 0 15-75	3 50
704½	එම	එම	0 0 4	3 50
705	ලී. පාචුල ප්‍රනාන්දු	කැලෑව	0 3 39	10 0*
		ඉඩමේ නම—ජම්බුගහවත්ත.		
706	ලී. ජුවන් ප්‍රනාන්දු	පරණ වගාව	1 2 23	6 0
706½	එම	එම	0 0 11	3 50
707	දෙ. සවරියෙල් ප්‍රේශ්	එම	2 1 0	8 50
707½	එම	එම	0 0 27	3 50
		ඉඩමේ නම—මිදෙල්ලගහවත්ත.		
708	ලී. ඩිකොලස් ප්‍රනාන්දු	පරණ වගාව	4 2 32	13 50
708½	එම	එම	0 0 12	3 50
709	එම	වගුරු බිම	1 0 30	10 0*
		ඉඩමේ නම—ජම්බුගහවත්ත.		
710	රොසානා ප්‍රනාන්දු සහ තවත්	පරණ වගාව	3 3 30	11 0
710½	එම	එම	0 1 12	3 50
		ඉඩමේ නම—මිදෙල්ලගහවත්ත.		
711	දෙ. බස්තියන් ප්‍රේශ් සහ තවත්	කැලෑව	1 0 1	10 0*
712	එම	වගුරු බිම	0 0 38	10 0*
713	දෙ. සවරියෙල් ප්‍රේශ්	වගාව	2 0 8	50 0*
714	එම	වගුරු බිම	0 1 23	10 0*
		ඉඩමේ නම—ජම්බුගහවත්ත.		
715	දෙ. ප්‍රන්සිස්කු ප්‍රේශ් සහ තවත්	පරණ වගාව	6 1 24	20 50
715½	එම	එම	0 2 30	3 50
		ඉඩමේ නම—මිදෙල්ලගහවත්ත.		
716	දෙ. මිගෙල් ප්‍රේශ්	පරණ වගාව	0 0 20-50	3 50
717	එම	වගාව	0 1 19-50	75 0*
718	රොසානා ප්‍රනාන්දු සහ තවත්	පරණ වගාව	1 0 32	6 0
719	පාචුල ප්‍රනාන්දු සහ තවත්	වගාව	1 0 25	75 0*
720	දෙ. මිගෙල් ප්‍රේශ්	පරණ වගාව	0 3 10	3 50
721	පාචුල ප්‍රනාන්දු සහ තවත්	වගුරු බිම	0 1 28	10 0*
722	රොසානා ප්‍රනාන්දු සහ තවත්	එම	0 2 12	10 0*

\* අක්කරයක මිල.

නො.	අයිතියකම් කියවනා.	අන්දම.	කිරවුල් මජසුව කට ගෙවියයුතු	
			මහත. අ. රු. ප.	ගාස්තු. රු. ශ.
723	දෙ. මගෙල් පෙරු	වගුරු බිම	0 1 23-50	10 0*
725	ක්‍රිස්තියා පොන්සේකා සහ තවත්	පරණ වගාව	0 3 19	3 50
726	දෙ. අන්තෝනි පෙරු	එම	0 3 27-50	3 50
727	දෙ. ප්‍රන්සිස්කු පෙරු සහ තවත්	වගාව	0 3 19-50	30 0
728	දෙ. ජුලියානා පෙරු සහ තවත්	පරණ වගාව	0 3 1	3 50
729	ක්‍රිස්තියා පොන්සේකා	මුඩුබිම	0 0 32-25	10 0*
730	දෙ. අන්තෝනි පෙරු	එම	0 1 34	10 0*
731	දෙ. ප්‍රන්සිස්කු පෙරු සහ තවත්	වගුරු බිම	0 0 21-50	10 0*
732	දෙ. ජුලියානා පෙරු සහ තවත්	එම	0 0 33	10 0*
ඉඩමේ නම—ජුලියානාවත්ත.				
733	අන්තෝනි ප්‍රනාන්දු සහ තවත්	පරණ වගාව	1 1 35	6 0
733½	එම	එම	0 0 27-25	3 50
ඉඩමේ නම—මිදෙල් ලගහවත්ත.				
734	මරියානු ප්‍රනාන්දු සහ තවත්	කැලේ	0 3 26-50	10 0
735	පොරලෙන්තියා ප්‍රනාන්දු සහ තවත්	එම	0 3 8-25	10 0*
736	මරියානු ප්‍රනාන්දු සහ තවත්	වගුරු බිම	0 0 35-50	10 0*
737	පොරලෙන්තියා ප්‍රනාන්දු සහ තවත්	එම	0 1 0	10 0*
ඉඩමේ නම—ජමබුගහවත්ත.				
738	ප්‍රන්සිස්කු ප්‍රනාන්දු	පරණ වගාව	1 1 1-50	6 0
738½	එම	එම	0 0 22-50	3 50
ඉඩමේ නම—මිදෙල් ලගහවත්ත.				
739	අන්තෝනි—ජුසේ ප්‍රනාන්දු	පරණ වගාව	0 1 34-50	3 50
740	එම	එම	0 1 37-50	3 50
741	එම	වගුරු බිම	0 0 13	10 0*
742	එම	එම	0 0 10-50	10 0*
ඉඩමේ නම—ජමබුගහවත්ත.				
743	සවරියෙල් ප්‍රනාන්දු	පරණ වගාව	1 3 2	10 0*
743½	එම	එම	0 0 33	10 0
ඉඩමේ නම—මිදෙල් ලගහවත්ත.				
744	ප්‍රන්සිස්කු ප්‍රනාන්දු	වගාව	1 3 19	30 2*
645	සවරියෙල් ප්‍රනාන්දු	වගුරු බිම	1 0 39 50	10 0*
546	ප්‍රන්සිස්කු ප්‍රනාන්දු	එම	0 0 17	10 0*
ඉඩමේ නම—ජමබුගහවත්ත.				
747	අණඩුව	කිස් බිම	0 3 19	10 0*
748	මරියානු ප්‍රනාන්දුගේ උරුමක්කාරගේ	පරණ වගාව	0 0 33	3 50
749	සවරියෙල් ප්‍රනාන්දු	පදුරු	1 0 5	10 0*
750	එම	පරණ වගාව	1 0 23	6 0
750½	එම	එම	0 1 10	3 50
751	ප්‍රන්සිස්කු පෙරු	එම	0 0 26-50	3 50
752	සිල්වේස්ත්‍රි ප්‍රනාන්දු	එම	0 0 19	3 50
ඉඩමේ නම—මිදෙල් ලගහවත්ත.				
753	සවරියෙල් ප්‍රනාන්දු	පරණ වගාව	9 3 2	3 50
754	ජුසේ ප්‍රනාන්දු	එම	0 1 20	3 50
755	මානිස් ප්‍රනාන්දු	එම	0 1 33-75	3 50
756	ජුසේ ප්‍රනාන්දු	එම	0 1 34-50	3 50
757	බෝ. අන්තෝනි ප්‍රනාන්දු	එම	0 2 24	3 50
ඉඩමේ නම—මිදෙල් ලගහවත්ත.				
758	බෝ. අන්තෝනි ප්‍රනාන්දු	වගුරු බිම	0 0 33-50	10 0*
759	ජුසේ ප්‍රනාන්දු	එම	0 0 13-50	10 0*
ඉඩමේ නම—ජමබුගහවත්ත.				
760	බෝ. ජුසේ ප්‍රනාන්දු	වගාව	0 2 0	100 0*
761	එම	එම	0 1 6	100 0*
772	එම	එම	1 0 39	100 0*
762½	එම	එම	0 0 25-50	100 0*
ඉඩමේ නම—මිදෙල් ලගහවත්ත.				
763	එම	එම	0 2 23-25	100 0*
764	අණඩුව	පදුරු	1 1 27	10 0*
ඉඩමේ නම—ජමබුගහවත්ත.				
765	ක්‍රිස්තියා ප්‍රනාන්දු	පරණ වගාව	1 0 38	6 0
765½	එම	එම	0 0 26-50	3 50
766	බෝ. ජුවන් ප්‍රනාන්දු	එම	0 3 32	3 50
766½	එම	එම	0 0 20	3 50

\* අක්කරසක මිල.

නො.	අයිතිකම් කිසිත්තා.	අන්දම.	හිරවුල් මපපුව කට ගෙවියයුතු ගාස්තු.	
			මහත. අ. රු. ප.	රු. ශ.
		ඉඩමේ නම—මිදෙල්ලගහවත්ත.		
767	ක්‍රිස්තියා ප්‍රනාන්දු	පරණ වගාව	0 2 10	3 50
768	ආනාප්‍රනාන්දු	එම	0 1 8.50	3 50
769	එම	වගුරුකිම.	0 0 24.50	10 0*
770	ජයතිසා ප්‍රනාන්දු	එම	0 0 31.50	10 0*
		ඉඩමේ නම—ජම්බුගහවත්ත.		
771	බෝ. ඉස්සේගු ප්‍රනාන්දු	වගාව	0 0 13	30 0*
772	එම	එම	0 2 1	50 0*
772½	එම	එම	0 0 4.75	50 0*
773	ප්‍රත්සිස්කු ප්‍රනාන්දු	පරණ වගාව	0 1 20	3 50
773½	එම	එම	0 1 20	3 50
774	අන්තෝති රෝස	එම	0 2 7	3 50
774½	එම	එම	0 0 10	3 50
775	දෙ. ඉස්සේගු ප්‍රනාන්දු	එම	0 1 36.75	3 50
775½	එම	එම	0 0 9.50	3 50
776	ආනාප්‍රනාන්දු	එම	0 1 5.50	3 50
777	මිගෙල් ප්‍රනාන්දු	එම	0 1 13.50	3 50
778	මරියාප්‍රනාන්දු	එම	0 0 24.50	3 50
778½	එම	එම	0 0 7.75	3 50
779	එම	එම	0 0 30	3 50
779½	එම	එම	0 0 10	3 50
		ඉඩමේ නම—මිදෙල්ලගහවත්ත.		
780	ජයතිසා ප්‍රනාන්දු	එම	0 1 10	3 50
781	අන්තෝති රෝස	එම	0 1 7.25	3 50
782	එම	වගාව	0 0 33	30 0*
		ඉඩමේ නම—ජම්බුගහවත්ත.		
783	ප්‍රත්සිස්කු ප්‍රනාන්දු	එම	0 2 26.75	30 0*
783½	එම	වගුරු	0 0 10	10 0*
784	එම	පරණ වගාව	0 0 35.75	11 0
		ගම—බාසියාවත්ත.		
785	ජවංතා ප්‍රනාන්දු සහ තවත්	එම	3 3 37	3 50
785½	එම	එම	0 1 19.50	3 50
786	එම	පදුර	0 1 11	10 0*
788	එම	වගුරුකිම	0 3 4.25	10 0*
789	පිලිප්පු ප්‍රනාන්දු	පරණ වගාව	3 3 11	11 0
789½	එම	එම	0 1 10	3 50
790	පිලිප්පු ප්‍රනාන්දු	එම	2 1 20.50	8 50
		ඉඩමේ නම—කිරිල්ලගහවත්ත.		
791	එම	පරණ වගාව	0 0 23	3 50
		ඉඩමේ නම—ජම්බුගහවත්ත.		
792	එම	පරණ වගාව	0 0 38.50	3 50
		ඉඩමේ නම—කිරිල්ලගහවත්ත.		
793	බෝ. අන්තෝති ප්‍රනාන්දු	පරණ වගාව	1 0 9	6 0
794	අන්තෝති ප්‍රේම සහ තවත්	එම	5 3 36	18 0
795	බෝ. පිලිප්පු ප්‍රනාන්දු	එම	0 3 14	3 50
		ඉඩමේ නම—කිරිල්ලගහ කුඹුර.		
796	එම	කුඹුර	0 1 23.50	10 0*
		ඉඩමේ නම—කිරිල්ලගහවත්ත.		
797	එම	වගාව	0 1 21	50 0*
798	එම	එම	0 1 22	50 0*
799	එම	මුඩුකිම	0 0 23	10 0*
799½	බෝ. අන්තෝති ප්‍රනාන්දු	වගාව	0 1 18	75 0*
		ඉඩමේ නම—ගොන්තගහවත්ත.		
800	බෝ. ප. ප්‍රනාන්දු සහ තවත්	පරණ වගාව	1 0 20	6 0
		ඉඩමේ නම—කිරිල්ලගහවත්ත.		
802	බෝ. ජයේ ප්‍රනාන්දු	පරණ වගාව	0 3 0	3 50
		ඉඩමේ නම—ගොන්තගහවත්ත.		
803	බෝ. ප. ප්‍රනාන්දු	පරණ වගාව	0 2 21.50	3 50
		ඉඩමේ නම—කිරිල්ලගහවත්ත.		
805	සෙරියෙ සිසෙසා, සහ තවත්	පරණ වගාව	20 1 13.50	57 50
805½	එම	එම	2 0 39	8 50
807	එම	පදුර	0 1 0	10 3*
		ඉඩමේ නම—වැටකෙසියාගහ වත්ත.		
808	ජවංතා අප්පුහාමි	පරණ වගාව	9 0 5	28 0
808½	එම	එම	0 2 17.50	3 50

\* අක්කරයක මිල.

නො.	අයිතිකම් කියවන්නා.	අන්දම.	නිරවුල් මප්පුව කට ගෙවියයුතු	
			මහත. අ. රු. ප.	ගාස්තු. රු. ශ.
<b>ඉඩමේ නම—කඩොල්ගහවත්ත.</b>				
809	එම	වගාව	0 3 33	100 0*
810	දෙව් පුවත් අප්පුහාමි සහ නවත්	එම	0 1 30	120 0*
811	එම	පරණ වගාව	4 1 36	13 50
811½	එම	එම	0 2 3	3 50
812	එම	වගුරු බිම	0 3 30	10 0*
813	එම	වගාව	0 0 14	50 0*
814	එම	වගුරු බිම	0 0 29	10 0*
<b>ඉඩමේ නම—ගොන්නගහවත්ත.</b>				
815	කකරිනා ප්‍රනාන්දු	පරණ වගාව	0 2 9	3 50
815½	එම	එම	0 0 20	3 30
816	පුවත් පෙර	එම	0 1 34	3 50
817	බෝ. අන්තෝනි ප්‍රනාන්දු	වගාව	0 0 33.50	50 0*
818	බෝ. අන්තෝනි ප්‍රනාන්දු	පරණ වගාව	0 0 14.50	3 50
819	එම	වගුරු බිම	0 0 33	10 0*
820	බෝ. පුවත් ප්‍රනාන්දු	පරණ වගාව	0 0 35	3 50
820½	එම	එම	0 0 20	3 50
821	පාඩු ප්‍රනාන්දු	එම	0 1 35	3 50
822	අන්තෝනි ප්‍රනාන්දු	එම	0 0 35	3 50
823	ප්‍රන්සිස්කු පෙර	එම	0 1 6	3 50
824	එම	පදුර	0 0 11	10 0*
825	එම	වගුරු බිම	0 1 16	10 0*
<b>ඉඩමේ නම—මාදන්ගහවත්ත.</b>				
826	දෙව් පුවත් අප්පුහාමි	පරණ වගාව	7 2 27.50	23 50
826½	එම	එම	0 3 2	3 50
827	එම	පදුර	1 0 32	10 0*
828	එම	වගුරු බිම	0 3 13	10 0*
<b>ඉඩමේ නම—එල්ලේගෙවත්ත.</b>				
829	බෝ. ප්‍රසේ ප්‍රනාන්දු	පරණ වගාව	1 3 1	6 0
829½	එම	එම	0 0 32.50	3 50
830	මරියා පෙර	එම	0 1 28	3 50
831	ඉස්තෝගු ප්‍රනාන්දු	එම	0 1 32.50	3 50
832	මිගෙල් පෙර	එම	0 1 23	3 50
833	මරියා පෙර	වගුරු බිම	0 0 24.75	10 0*
834	ඉස්තෝගු ප්‍රනාන්දු	එම	0 1 1	10 0*
835	මිගෙල් පෙර	එම	0 1 4	10 0*
836	පාඩු ප්‍රනාන්දු	පරණ වගාව	1 2 24	6 0
836½	එම	එම	0 0 21.25	3 50
837	එම	වගුරු බිම	0 2 12.75	10 0*
838	ලී. අන්තෝනි ප්‍රනාන්දු	පරණ වගාව	1 1 24	6 0
838½	එම	එම	0 0 22.75	3 50
839	එම	ඉඩු බිම	0 0 29	10 0*
840	එම	වගුරු බිම	0 2 11	10 0*
841	ලී. මරියානු ප්‍රනාන්දු	පරණ වගාව	1 1 24	6 0
841½	එම	එම	0 0 18	3 50
842	එම	වගුරු බිම	0 1 22	10 0*
843	ලී. ප්‍රන්සිස්කු ප්‍රනාන්දු	පරණ වගාව	1 3 33	6 0
843½	එම	එම	0 0 21.75	3 50
844	එම	වගුරු බිම	0 3 10	10 0*
845	කේ. ඩී. දෙව් මිගෙල්	පරණ වගාව	7 3 2	23 0
845½	එම	එම	0 2 7	3 50
846	එම	ඉඩු බිම	0 0 38	10 0*
847	එම	වගුරු බිම	2 1 15	10 0*
<b>ගම—බාසියාවත්ත. ඉඩමේ නම—පල්ලේගෙවත්ත.</b>				
848	ම. රෝසා ප්‍රනාන්දු	පරණ වගාව	0 1 16	3 50
848½	එම	එම	0 0 6.50	3 50
849	මරියානු ප්‍රනාන්දු	එම	0 0 4.75	3 50
849½	එම	එම	0 0 5.50	3 50
850	යාකොබ් ප්‍රනාන්දු	එම	0 2 22	3 50
851	එම	පදුර	0 0 16	10 0*
852	එම	වගුරු බිම	0 1 23	10 0*

\* අක්කරයක මිල.

මේ පත්‍රයේ පෙන “පරණ වගාව” ඇති ඉඩම් කට්ටිවලට පෙරවුව සඳහන් ගාස්තු ගෙවූකල එම ආණ්ඩුවට අයිතිවැනි හැරියට සහතික පත්‍ර දෙනු ලැබේ.

මෙම ඉඩම් ගැණ වැඩිදුර කාරණ සර්වේයර්ජනරල් උත්තාන්සේගෙන්ද, විකිනීමේ කොන්දේසි ගැණ බස්නාහිර දිසාවේ වංශාධිපති ආණ්ඩුවේ ඒජන්ත උත්තාන්සේගෙන්ද දැනගත්ව පුළුවන.  
 ගරුතර ආණ්ඩුකාර උතුමානන්වහන්සේගේ ආඥාවලෙස,  
 ඩබ්ල්. ජී. ටේලර්,  
 වැඩබලන මහසෙක්‍රතාරීස් වමහ.

No. 1,173, w. P.

Colonial Secretary's Office,  
 Colombo, July 10, 1901.

ON Tuesday, August 27, 1901, at 12 noon, the Hon. the Government Agent for the Western Province will put up for sale or settlement, at at his office in Colombo, the under-mentioned portions of Land, on the terms authorized by Government.

Preliminary plan No. 9,525. Situation—Ragam pattu of Alutkuru korale south.

Lot.	Village.	Name of Land.	Name of Defaulter.	Extent.		Upset Price
				A. R. P.	Rs.	
38	Bollata	Millagahawatta	P. Don Baron Gunaratne	0	2	10
47	Do.	Ketakelagahawatta	D. Don Juwanis Appu	6	3	38
305	Do.	Lanlugahawatta	S. Don Julis Appu and another	3	0	0
339	Do.	Delgahawatta	Modaragamage Don Piloris	0	3	25
K 664	Godigamuwa	Preliminary plan 10,177. Situation—Palle pattu of Salpiti korale. Dematagahawatta	W. A. Podisanno Appu	0	1	7
9110	Eswatta	Preliminary plan 10,607. Situation—Udugaha pattu of Salpiti korale. Godellakele	Wethasinghege Don Hendrick	0	3	21
U 745	Do.	Delgahakumbura	Baddehakuruge Babanisa	0	0	27
9070	Akarawita	Preliminary plan 10,602. Situation—Udugaha pattu of Hewagam korale. Galpottakumbura	Detaragamage Carolis	0	0	6
G 641	Mawatagama	Preliminary plan 9,971. Situation—Meda pattu of Hewagam korale. Ritigahawatta	D. C. Amarasekara	2	1	19
I 53	Kaluaggala	Preliminary plan 4,613. Situation—Udugaha pattu of Hewagam korale. Halberiyawatta alias Pelengahawatta	K. P. Hendappu	5	3	28
Y 632	Gatahitiyawa	Preliminary plan 4,385. Situation—Ragam pattu of Alutkuru korale south. Hikgahawatta	Christian Naide and others	2	0	26

Further information respecting these lands may be obtained from the Surveyor-General, and respecting the conditions of sale from the Hon. the Government Agent, Western Province.

By His Excellency the Governor's command,  
 W. T. TAYLOR,  
 Acting Colonial Secretary.

No. 1,173 w. P.

වම 1901 ක්‍රි. පූ. මස 10 වෙනි දින කොලඹ මහසෙක්‍රතාරීස් උත්තාන්සේගේ කන්තෝරුවේදීය.

බස්නාහිර දිසාවේ වංශාධිපති ආණ්ඩුවේ ඒජන්ත උත්තාන්සේ විසින් මෙහි පහත සඳහන්වන ඉඩම් ආණ්ඩුවේ නියෝග වල ප්‍රකාරයට වම 1901 ක්‍රි. පූ. මස 27 වෙනි දිනදී අගනරුවාද දවල් 12ට කොලඹ කම්බේරියේදී විකුණනට නොහොත් තීන්දුකර දෙන්නට යෙදෙනවා ඇත.

සිතියම 9,525. පිහිටීම දකුණු අළුත්කුරුකෝරලේ රහම්පත්තුව.

කො.	ඉඩමේ නම.	නෙගෙහි අයගේ නම.	අන්දම.	මහත.		අක්කර
				අ. රු. ප.	රු.	
38	බොල්ලන	මල්ලගහවත්ත	ප. දෙ.න් බාරගෙන් ගුනරත්න	0	2	10
47	එම	කැටකැලගහවත්ත	ඩ. දෙ.න් ජුවානිස් අප්පු	6	3	38
305	එම	ලාලුගහවත්ත	සෝ. දෙ.න් ජූලියස් අප්පු සහ තවත්	3	0	0
339	එම	දෙල්ගහවත්ත	මෝදරගමගේ දෙ.න් පිලෝරිස්	0	3	25
K 664	ගොහිගොමුව	සිතියම 10,177. පිහිටීම සල්පිටිකෝරලේ පල්ලේපත්තුව. දෙමටගහවත්ත	ව. ඒ. පොහිසිඤ්ඤ අප්පු	0	1	7
9110	ඇස්වත්ත	සිතියම 10,607. පිහිටීම සල්පිටිකෝරලේ උඩුගහපත්තුව. ගොඩැල්ලේකැලේ	වැත්තසිංහගේ දෙ.න් හෙත්දික්	0	3	21
U 745	එම	දෙල්ගහකුඹුර	බද්දේහකුරුගේ කරෝලියස්	0	0	27
9070	අකරවිට	සිතියම 10,602. පිහිටීම හේවාගමකෝරලේ. ගල්පොත්තේකුඹුර	දුන්නරගමගේ කරෝලියස්	0	0	6
G 641	මාවතගම	සිතියම 9,971. පිහිටීම හේවාගමකෝරලේ මැදපත්තුව. රිටිගහවත්ත	ඩී. සී. අමරසේකර	2	1	19
I 53	කඵඅගල	සිතියම 4,613. පිහිටීම හේවාගමකෝරලේ උඩුගහපත්තුව. හල්බේරියවත්ත ඉනාහොත්	ක. ප. හෙන්දප්පු	5	3	28
Y 632	ගලහිටියාව	සිතියම 4,385. පිහිටීම දකුණු අළුත්කුරුකෝරලේ රහම්පත්තුව. සික්ගහවත්ත	ක්‍රිස්තියානියන් සහ තවත්	2	0	26

මෙම ඉඩම් ගැණ වැඩිදුර කාරණ සර්වේයර්ජනරල් උත්තාන්සේගෙන්ද, විකිනීමේ කොන්දේසි ගැණ බස්නාහිර දිසාවේ වංශාධිපති ආණ්ඩුවේ ඒජන්ත උත්තාන්සේගෙන්ද දැනගත්ව පුළුවන.

ගරුතර ආණ්ඩුකාර උතුමානන්වහන්සේගේ ආඥාවලෙස,  
 ඩබ්ල්. ජී. ටේලර්,  
 වැඩබලන මහසෙක්‍රතාරීස් වමහ.

No. 1,174, W. P.

Colonial Secretary's Office,  
Colombo, July 10, 1901.

ON Tuesday, August 27, 1901, at 12 noon, the Hon. the Government Agent for the Western Province will put up to sale or settlement, at his office in Colombo, the under-mentioned portions of Land, on the terms authorized by Government.

Preliminary plan 10,898. Situation—Meda pattu of Hewagam korale.  
Village—Padukka.

Lot.	Name of Land.	Name of Claimant.	Description.	Extent. A. R. P.	Upset Price per Acre. Rs.
9929	Kiriwatuwalanda	Crown	Overgrown chena. Sup- posed to contain plumbago	3 0 15	30
Preliminary plan 10,875. Situation—Meda pattu of Hewagam korale. Village—Halpe.					
9824	Belungahahena	Hewaradage Jana and others	Cocoanut plants 5 years old	1 0 4	10
9825	Do.	do.	Cocoanut plants 1 year old	0 3 21	10
Preliminary plan 10,398. Situation—Ragam pattu of Autkuru korale south. Village—Makewita.					
E 720	Kirimalwetotuwa	Crown	Swampy land	0 1 11	10
8317	Do.	do.	Pond	2 0 6	10
Preliminary plan 10,276. Situation—Ragam pattu of Alutkuru korale south. Village—Nugape.					
7684	Muturajawela	B. Mathes Rodrigo	Paddy field.	0 2 2	10
Preliminary plan 4,098. Situation—Palle pattu of Salpiti korale. Village—Udahamulla.					
I 1	Munamalgahawatta	H. Don Thepanis	Garden	6 0 0	15
Preliminary plain 7,177. Situation—Udugaha pattu of Hewagam korale. Village—Uruwala.					
2115	Atwelkandelanda	Crown	Jungle	17 1 26	30
O 297	Malwattulandahena	Godamullage Brampy and another	Encroachment	1 3 37	20
2109	Alubogahalanda	Crown	Jungle	0 1 35	20

Further information respecting these lands may be obtained from the Surveyor-General, and respecting the conditions of sale from the Hon. the Government Agent, Western Province.

By His Excellency the Governor's command,

W. T. TAYLOR,  
Acting Colonial Secretary.

No. 1,174, W. P.

වම් 1901 ක්වු ජූලි මස 10 වෙනි දින කොළඹ  
මහසෙනෙකාර උතුරු පළාතේ කන්තෝරුවේදී.

බස්නාහිර දිසාවේ වාගාසිපති ආණ්ඩුවේ ඒජන්ත උත්තරානන්දේ විසින් මෙහි පහත සඳහන්වන ඉඩම් ආණ්ඩුවේ නියෝග වල ප්‍රකාරයට වම් 1901 ක්වු අගෝස්තු මස 27 වෙනි දිනකදී අගහරුවාදා දවල් 12ට කොළඹ කළුමැදියේදී විකුණනට කොටසක් කිහිපකරදෙනට යෙදෙනවා ඇත.

සිතියම 10,898. පිහිටීම සේවාගම්කෝරලේ මැදපත්තුව. අයිතියම කියන්නා—ආණ්ඩුව.

කො.	ගම.	ඉඩමේ නම.	අන්දම:	මහත. අ. රු. ප.	අත්කර ගත මිල. රු.
9929	පාදුක්ක	කිරිවතුල්ලේදී	සේන, මිහිරන් ඉඩම	3 0 15	10
සිතියම 10,875. පිහිටීම සේවාගම්කෝරලේ මැදපත්තුව. අයිතියම කියන්නා—සේවාරදායේ ජන සහ නවත්.					
9824	හල්පේ	බැඳිපත්තුවේ	5 අම්පුල්ල මස පොල්පැල	1 0 4	10
9825	එම	එම	1 අම්පුල්ල මස පොල්පැල	0 3 21	10
සිතියම 10,398. පිහිටීම දකුණු අළුත්කුරුකෝරලේ රගම්පත්තුව. අයිතියම කියන්නා—ආණ්ඩුව.					
E 720	මැකේවිට	කිරිමළුවේකොටුව	වතුර	0 1 11	10
8317	එම	එම	පොකුන	2 0 6	10
සිතියම 10,276. අයිතියම කියන්නා—බී. කෝ. මහේස් රුද්දි.					
7684	නුගපේ	මුතුරත්තලේ	කුඹුර	0 2 2	10
සිතියම 4,098. පිහිටීම සල්පිටිකෝරලේ පල්ලේපත්තුව. අයිතියම කියන්නා—හ. දෙ. නේ නොපාහිස්.					
I 1	උඩහමුල්ල	මුනමල්ගහවත්ත	වගාව	6 0 0	15
සිතියම 7,177. පිහිටීම සේවාගම්කෝරලේ උඩුගහපත්තුව. අයිතියම කියන්නා—ආණ්ඩුව.					
2115	ඌරුවල	අත්වැල්කන්දේදී	කැලේ	17 1 26	30
අයිතියම කියන්නා—ගොඩමුල්ලේ ඉම්පි සහ කොකෙක්.					
O 297	එම	මල්වතුල්ලේදී	වැවිපුර අල්ලාගත් ඉඩම	1 3 37	20
අයිතියම කියන්නා—ආණ්ඩුව.					
2109	එම	අළුබෝගහලුන්ද	කැලේ	0 1 35	20

මෙම ඉඩම් ගැන වැඩිදුර කාරණා සර්වේභර්ජනරල් උත්තරානන්දේගෙන්ද, විකිනීමේ කොන්දේසි ගැන බස්නාහිර දිසාවේ වාගාසිපති ආණ්ඩුවේ ඒජන්ත උත්තරානන්දේගෙන්ද දැනගන්නට පුළුවන.

ගරුභර ආණ්ඩුකාර උතුරු පළාතේ මහසෙනෙකාර ආඥාවලෙස,

ඩබ්ලිව්. ඩී. ටේලර්,  
වැඩබලන මහසෙනෙකාර ජන මහත.