

Ceylon Government Gazette

Published by Authority.

No. 5,792—FRIDAY, JULY 19, 1901.

PART I.—General: Minutes, Proclamations Appointments, and General Government Notifications.
PART II.—Legal and Judicial.

PART III.—Provincial Administration.
PART IV.—Marine and Mercantile
PART V.—Municipal and Local.

Separate paging is given to each Part in order that it may be filed separately.

Part III. — Provincial Administration.

	PAGE		PAGE
Land Sales :—		Land Acquisition Notices	... 1415
Western Province	... 1473	Land Resumption Notices	... —
Central Province	... 1504	Notices under Ordinance No. 1 of 1897	... 1520 & Suppl.
Northern Province	... 1506	Abstracts of Season Reports	... 1531
Southern Province	... 1508	Notices under "The Forest Ordinance"	... —
Eastern Province	... 1508	Sales of Arrack, Opium, and Toll Rents	... 1534
North-Western Province	... 1514	Miscellaneous Provincial and District Notices:—	
North-Central Province	... —	Sales of Salt and Timber	... —
Province of Uva	... —	Notifications of Close Season, Infected Areas, &c.	... —
Province of Sabaragamuwa	... —	Specifications under "The Irrigation Ordinance"	... —

LAND SALES IN THE WESTERN PROVINCE.

No. 1,170, w. P.

Colonial Secretary's Office,
Colombo, July 10, 1901.

ON Thursday, August 29, 1901, at 11.30 A.M., the Hon. the Government Agent for the Western Province will put up for sale or settlement, at the Negombo Resthouse, the under-mentioned portions of Crown Land, on the terms authorized by Government.

Two hundred and fifty allotments of land situated in the Alutkuru korale north of the Negombo District of the Western Province.

Preliminary plan 10,256.

Lot.	Village.	Name of Land.	Description.	Extent. A. R. P.	Fees for Certificate of Quiet Possession.	
					Rs.	c.
4	Duwa	Wetakeiyagahawatta	Garden	0 1 27	150	0*
5	Do.	do.	Waste	0 0 33-25	10	0*
6	Do.	do.	Old garden	0 0 10-50	3	50
8	Do.	do.	do.	0 0 31-75	3	50
9	Do.	do.	do.	0 0 18-75	3	50
10	Do.	do.	do.	0 1 13-75	3	50
11	Do.	do.	Garden	0 2 32	200	0*
20	Do.	do.	do.	0 0 16-50	20	0*

* Upset price per acre.

Lot.	Village.	Name of Land.	Description.	Extent.		Fees for	
				A.	R. P.	Certificate of Quiet Possession.	
						Rs. c.	
22	Duwa	Wetakeiyagahawatta	Old garden	0	0 14	3 50	
26		Do.	do.	do.	0	1 2	3 50
28		Do.	Gangabodawatta	Garden	0	0 11-75	100 0*
32		Do.	Wetakeiyagahawatta	Old garden	0	0 9-25	3 50
33½		Do.	do.	do.	0	0 6	3 50
34		Do.	do.	Waste land	0	0 9-75	10 0*
35		Do.	do.	do.	0	0 1	10 0*
36		Do.	do.	Old garden	0	0 13-75	3 50
37		Do.	Madangahawatta	do.	0	0 20-50	3 50
39		Do.	Gangabodawatta	do.	0	0 11-25	3 50
42	Do.	do.	do.	0	0 18	3 50	
45	Do.	do.	Garden	0	0 11-50	200 0*	
46	Do.	do.	Old garden	0	0 23	3 50	
49	Do.	Madangahawatta	do.	0	2 8	3 50	
50	Do.	do.	do.	0	0 1	3 50	
51	Do.	do.	Garden	0	0 2-50	75 0*	
52	Do.	do.	Old garden	0	0 13	3 50	
56	Do.	do.	do.	0	0 18-25	3 50	
57	Do.	do.	do.	0	0 10-50	3 50	
58	Do.	do.	do.	0	0 4-75	3 50	
59	Do.	Gangabodawatta	do.	0	0 20	3 50	
60	Do.	do.	do.	0	0 13	3 50	
60½	Do.	Madangahawatta	do.	0	0 5	3 50	
61	Do.	Gangabodawatta	do.	0	0 18-50	3 50	
62	Do.	do.	do.	0	0 4-25	3 50	
65	Do.	do.	do.	0	0 18	3 50	
66	Do.	—	House	0	0 3	25 0*	
69	Do.	Gangabodawatta	Old garden	0	0 10-75	3 50	
70	Do.	do.	do.	0	0 5-25	3 50	
71	Do.	do.	do.	0	0 0-50	3 50	
72	Do.	do.	do.	0	0 31	3 50	
75	Do.	do.	do.	0	0 24-25	3 50	
77	Do.	do.	do.	0	0 10	3 50	
78	Do.	Madangahawatta	do.	0	0 6-50	3 50	
80	Do.	do.	do.	0	0 2	3 50	
81	Do.	do.	do.	0	0 9-75	3 50	
82	Do.	do.	do.	0	0 5	3 50	
83	Do.	do.	do.	0	0 18-75	3 50	
88	Do.	do.	do.	0	0 9	3 50	
89	Do.	Gangabodawatta	do.	0	0 7	3 50	
90	Do.	do.	do.	0	0 4-75	3 50	
91	Do.	Madangahawatta	Cadjan house	0	0 1	12 0*	
92	Do.	do.	Old garden	0	0 15-25	3 50	
94	Do.	Gangabodawatta	do.	0	0 27-50	3 50	
95	Do.	do.	do.	0	1 26-50	3 50	
98	Do.	do.	do.	0	0 5	3 50	
101	Do.	do.	do.	0	0 13	3 50	
102	Do.	do.	do.	0	0 18-75	3 50	
103	Do.	do.	do.	0	0 5-75	3 50	
104	Do.	do.	do.	0	0 16-75	3 50	
105	Do.	do.	do.	0	0 4-50	3 50	
107	Do.	do.	do.	0	0 23	3 50	
108	Do.	do.	do.	0	0 12-50	3 50	
109	Do.	Kirillagahawatta	do.	0	0 6-50	3 50	
113	Do.	Dimbulgahawatta	do.	0	0 13-50	3 50	
114	Do.	Madangahawatta	do.	0	0 27-50	3 50	
115	Do.	do.	do.	0	1 24	3 50	
117	Do.	Gangabodawatta	do.	0	0 2	3 50	
118	Do.	do.	do.	0	0 2-75	3 50	
120	Do.	do.	do.	0	0 2	3 50	
121	Do.	do.	do.	0	0 1	3 50	
121½	Do.	do.	do.	0	0 0-75	3 50	
124	Do.	do.	do.	0	0 4-75	3 50	
125	Do.	do.	do.	0	0 10	3 50	
125½	Do.	do.	do.	0	0 1-50	3 50	
126	Do.	do.	Open land	0	1 12-75	10 0*	
128	Do.	do.	Garden	1	0 8	120 0*	
129	Do.	do.	Old garden	0	0 31-50	3 50	
129½	Do.	—	Swamp and jungle	0	1 4	10 0*	
130	Do.	Talgahawatta	Garden	2	0 8	120 0*	
131	Do.	Gangabodawatta	Scrub	1	3 2	10 0*	
133	Do.	do.	Fish trap	1	0 33	10 0*	
134	Do.	Talgahawatta	Garden	1	2 25	75 0*	
135	Do.	do.	do.	0	0 20	100 0*	
136	Pitipana	Wellabodawatta	Open land	0	0 34	10 0*	
137	Do.	do.	Old garden	0	3 26	3 50	
138	Do.	do.	Waste land	0	0 33	10 0*	
139	Do.	Minipittaniya	Burial ground	0	0 7-25	—	

* Upset price per acre.

Lot.	Village.	Name of Land.	Description.	Extent.		Fees for
				A.	R. P.	Certificate of Quiet Possession.
						Rs. c.
140	Pitipana	Wellabodawatta	Old garden	0	1 12	3 50
141	Do.	Minipittaniya	Burial ground	0	0 11-50	—
142	Do.	Wellabodawatta	Waste land	0	0 20-50	10 0
145	Do.	Gangabodawatta	Old garden	0	0 10	3 50
147	Do.	do.	do.	0	0 6	3 50
150	Do.	do.	do.	0	0 36	3 50
151	Do.	do.	do.	0	0 30-50	3 50
152	Do.	do.	do.	0	0 27	3 50
155	Do.	do.	do.	0	0 15-75	3 50
157	Do.	Wellabodawatta	Waste land	0	0 6	10 0*
159	Do.	do.	do.	0	0 9	10 0*
160	Do.	do.	Old garden	0	1 32	3 50
161	Do.	do.	do.	1	0 23	6 0
167	Do.	do.	do.	0	0 17-75	3 50
171	Do.	Gangabodawatta	do.	0	1 15-25	3 50
173	Do.	do.	do.	0	0 11-25	3 50
174	Do.	do.	do.	0	0 8-75	3 50
176	Do.	do.	do.	0	0 18	3 50
184	Do.	Wellabodawatta	do.	0	0 10	3 50
185	Do.	Gangabodawatta	do.	0	0 25-75	3 50
188	Do.	Dombagahawatta	do.	0	0 4-50	3 50
189	Do.	Gangabodawatta	do.	0	0 22-75	3 50
190	Do.	Palliyewatta	do.	0	2 0	3 50
191	Do.	Dombagahawatta	do.	0	0 5-25	3 50
192	Do.	do.	do.	0	0 7-50	3 50
196	Do.	Wellabodawatta	do.	0	0 20	3 50
197	Do.	Dombagahawatta	do.	0	0 21	3 50
199	Do.	do.	do.	0	0 10	3 50
203	Do.	do.	do.	0	1 6	3 50
205	Do.	Wellabodawatta	do.	0	1 8	3 50
207	Do.	do.	do.	0	0 36-50	3 50
209	Do.	Bambigahawatta	do.	0	0 30-50	3 50
210	Do.	Dombagahawatta	do.	0	1 0	3 50
211	Do.	do.	do.	0	0 35-75	3 50
212	Do.	do.	do.	0	2 32-50	3 50
213	Do.	do.	do.	0	0 18-25	3 50
214	Do.	do.	do.	0	0 15	3 50
215	Do.	do.	do.	0	0 36-75	3 50
216	Do.	do.	do.	0	1 14-50	3 50
218	Do.	do.	do.	0	1 31	3 50
219	Do.	do.	do.	0	0 17-50	3 50
220	Do.	do.	do.	0	0 8	3 50
221	Do.	do.	do.	0	1 17-75	3 50
222	Do.	do.	do.	0	0 16	3 50
223	Do.	do.	do.	0	0 4	3 50
224	Do.	do.	do.	0	0 10-50	3 50
225	Do.	do.	do.	0	0 13-25	3 50
226	Do.	do.	do.	0	0 5	3 50
227	Do.	do.	do.	0	0 18-50	3 50
229	Do.	do.	do.	0	2 19	3 50
230	Do.	Gangabodawatta	do.	3	2 5	11 0
232	Do.	do.	do.	0	0 33	3 50
233	Do.	Dombagahawatta	do.	0	1 8	3 50
234	Do.	Gangabodawatta	do.	2	3 36	8 50
235	Do.	do.	do.	1	2 38	6 0
237	Do.	do.	do.	1	1 9	6 0
238	Do.	do.	Burial ground	0	1 25-50	—
239	Do.	Kappirawalawatta	Old garden	0	2 23-50	3 50
241	Do.	Gangabodawatta	do.	2	0 32	8 50
241½	Do.	do.	do.	0	1 20-75	3 50
242	Do.	do.	do.	0	0 23-75	3 50
243	Do.	do.	do.	0	2 21-50	3 50
243½	Do.	do.	do.	0	0 8-50	3 50
244½	Do.	do.	do.	0	0 11-75	3 50
245	Do.	Telagaha-alambe	Marshy jungle	0	0 26-25	10 0*
246	Do.	do.	do.	0	0 3-50	10 0*
253	Do.	Paduwangodawatta	Old garden	0	0 38	3 50
254	Do.	do.	do.	0	1 2	3 50
255	Do.	Wellabodawatta	Open land	0	2 33	10 0*
256	Do.	do.	do.	2	0 14	10 0*
257	Do.	do.	Old garden	0	1 28	3 50
258	Do.	do.	Garden	0	1 4-50	30 0*
259	Do.	Wellabodakumbura	Field	0	0 34-50	3 50
260	Do.	Dombagahawatta	Old garden	0	0 9-75	3 50
261	Do.	do.	do.	0	1 2-50	3 50
262	Do.	Bambigahawatta	do.	0	2 19	3 50
264	Do.	do.	Garden	0	2 33-50	100 0*
265	Do.	Dombagahawatta	Old garden	0	0 6	3 50

* Upset price per acre.

Lot.	Village.	Name of Land.	Description.	Extent. A. R. P.	Fees for
					Certificate of Quiet Possession. Rs. c.
266	Pitipana	Dombagahawatta	Old garden	0 0 7	3 50
267	Do.	do.	do.	0 0 29-50	3 50
269	Do.	do.	do.	0 1 36-75	3 50
270	Do.	Ehetugahawatta	do.	0 0 6	3 50
271	Do.	do.	do.	0 0 6-50	3 50
272	Do.	Dombagahawatta	do.	0 0 9-50	3 50
273	Do.	do.	do.	0 0 9-50	3 50
279	Do.	do.	do.	0 0 12-75	3 50
282	Do.	do.	do.	0 0 5-50	3 50
288	Do.	Pallamewatta	do.	0 0 16-50	3 50
289	Do.	do.	do.	0 1 11	3 50
290	Do.	do.	do.	0 0 15-75	3 50
291	Do.	do.	do.	0 1 37-50	3 50
292	Do.	Dombagahawatta	do.	0 1 0	3 50
292½	Do.	do.	do.	0 0 11-25	3 50
293	Do.	Ehetugahawatta	do.	0 0 22-50	3 50
293½	Do.	do.	do.	0 0 5-25	3 50
294	Do.	do.	do.	0 0 17-75	3 50
294½	Do.	do.	do.	0 0 12	3 50
295	Do.	do.	do.	0 0 12	3 50
295½	Do.	do.	do.	0 0 5-75	3 50
296	Do.	do.	do.	0 0 21-50	3 50
296½	Do.	do.	do.	0 0 5-75	3 50
297	Do.	do.	do.	0 0 11-50	3 50
298	Do.	do.	do.	0 0 13-50	3 50
299	Do.	do.	do.	0 0 12-50	3 50
299½	Do.	do.	do.	0 0 0-75	3 50
300	Do.	do.	do.	0 1 39	3 50
301	Do.	do.	do.	0 1 6-75	3 50
302	Do.	Kepunwalawatta	do.	0 0 31	3 50
303	Do.	Ehetugahawatta	do.	0 2 11-75	3 50
304	Do.	Wellabodawatta	Waste land	0 1 4	10 0*
305	Do.	do.	do.	0 0 14-75	10 0*
306	Do.	do.	Scrub	3 1 12-50	10 0*
307	Do.	do.	Old garden	2 2 3	8 50
308	Do.	do.	do.	0 2 31-50	3 50
309	Do.	do.	Garden	0 0 29	200 0*
310	Do.	do.	do.	0 0 29	200 0*
311	Do.	Bambigahawatta	Old garden	0 3 31	3 50
312	Do.	do.	Garden	0 1 3	200 0*
313	Do.	do.	Open land	1 0 11	10 0*
314	Do.	do.	Garden	0 0 26-50	200 0*
315	Do.	Ehetugahawatta	Old garden	0 1 5	3 50
317	Do.	do.	do.	0 0 9	3 50
318	Do.	do.	do.	0 1 1	3 50
319	Do.	Bambigahawatta	Garden	0 2 39	150 0*
320	Do.	do.	Old garden	0 2 33-50	3 50
321	Do.	Ehetugahawatta	do.	0 3 31	3 50
322	Do.	do.	do.	0 0 14-50	3 50
323	Do.	do.	do.	0 0 5	3 50
324	Do.	do.	do.	0 0 6-50	3 50
325	Do.	do.	do.	0 0 27-75	3 50
326	Do.	Bambigahawatta	Garden	0 0 37-50	200 0*
327	Do.	do.	Old garden	1 0 7-50	6 0
328	Do.	do.	do.	0 0 16	3 50
329	Do.	Dangahawatta	Old garden	0 0 18	3 50
330	Do.	do.	do.	0 0 19-50	3 50
331	Do.	do.	do.	0 0 30-50	3 50
332	Do.	do.	do.	0 2 14	3 50
332½	Do.	do.	do.	0 0 25-50	3 50
333	Do.	do.	do.	0 0 24-50	3 50
333½	Do.	do.	do.	0 0 7	3 50
334	Do.	do.	do.	0 1 0-50	3 50
334½	Do.	do.	do.	0 0 13	3 50
335	Do.	Ehetugahawatta	do.	0 1 21	3 50
336	Do.	do.	do.	0 0 18-25	3 50
336½	Do.	do.	do.	0 0 6-50	3 50
337	Do.	do.	do.	0 1 6	3 50
337½	Do.	do.	do.	0 0 10	3 50
338	Do.	do.	do.	0 0 22-75	3 50
339	Do.	do.	do.	0 0 20-50	3 50
340	Do.	do.	do.	0 0 11-75	3 50
341	Do.	do.	do.	0 0 32-50	3 50
342	Do.	do.	do.	0 1 5-75	3 50
343	Do.	do.	do.	0 0 13-50	3 50
344	Do.	Indigahawatta	do.	0 0 20-50	3 50
345	Do.	do.	do.	0 1 28	3 50
346	Do.	Wellabodawatta	Garden	0 3 12	100 0*
347	Do.	do.	Old garden	2 2 6	8 50

* Upset price per acre.

Lot.	Village.	Name of Land.	Description.	Extent.	Fees for Certificate of Quiet Possession.	
					A. R. P.	Rs. c.
348	Pitipana	Wellabodawatta	Old garden	1 0 2-75	6	0
349	Do.	do.	do.	0 0 28-50	3	50
350	Do.	Bambigahawatta	do.	0 0 38-75	3	50
352	Do.	Wellabodawatta	do.	0 0 11-25	3	50
353	Do.	do.	do.	0 0 6-50	3	50
354	Do.	Ehetugahawatta	do.	0 1 30	3	50
355	Do.	Wellabodawatta	do.	0 1 7-50	3	50

* Upset price per Acre.

Certificates of quiet possession will be issued for the "old gardens" on payment of the fees noted opposite to them.

Further information in respect of these lands may be had from the Surveyor-General, and regarding the conditions of sale from the Hon. the Government Agent, Western Province.

By His Excellency the Governor's command,

W. T. TAYLOR,
Acting Colonial Secretary.

No. 1,170, W. P.

වර්ෂ 1901 ජූලි මස 10 වෙනි දින කොළඹ

මහසෙනෙරාත් ජනපතිතුමාගේ කන්තෝරුවේදී.

බස්නාහිර දිසාවේ වංශාධිපති ආණ්ඩුවේ ඒජන්ත ජනපතිතුමාගේ විසින් මෙහි පහත සඳහන්වන ආණ්ඩුව සත්කාරක ඉඩම් ආණ්ඩුවේ නියෝගවලට ප්‍රකාරයට වර්ෂ 1901 ජූලි අගෝස්තු මස 29 වෙනි දින වූ මුහුණපතින්ද පෙරවරු 11.30 ව මිහවුළුවේ කානායමේදී වෙන්දේසිකර විකුණනට නොහොත් නිවැරදි කර දෙන්නට යෙදෙනවා ඇත.

බස්නාහිර දිසාවේ මිහවුළු පලාතේ උතුරු අලුත්කුරුකෝරලේ පිහිටා තිබෙන බිම්කැබෙලි 250ක්.

මම—දුටු.

නිරවුල් මජ්ඣම

කව මෙහි

නො.	ඉඩමේ නම.	අයිතියකම් කියන්නා.	අන්දම.	මහත. යුතු ගාස්තුව.		
				අ. රු. ප.	රු.	ස.
4	වැවකොයිගහවත්ත	මි. ජුවන්ප්‍රනාන්දු	වගාව	0 1 27	150	0*
5	එම	ඉසබෙල් ප්‍රනාන්දු සහ නවත්	මුඩුබිම	0 0 33-25	10	0*
6	එම	කු. ජුවන් ප්‍රනාන්දු	පරන වගාව	0 0 10-50	3	50
8	එම	ඉසබෙල් ප්‍රනාන්දු සහ නවත්	එම	0 0 31-75	3	50
9	එම	වැ. ආභිද්‍ර ප්‍රනාන්දු	එම	0 0 18-75	3	50
10	එම	මි. ආනාප්‍රනාන්දු	එම	0 1 13-75	3	50
11	එම	කු. ජුවන් ප්‍රනාන්දු	වගාව	0 2 32	200	0*
20	එම	ම. කර්මිනා දියෙස් සහ කෙනෙක්	එම	0 0 16-50	20	—
22	එම	ම. අත්තෝනි දියෙස්	පරන වගාව	0 0 14	3	50
26	එම	ම. ජුවන් ප්‍රනාන්දු	එම	0 1 2	3	50
28	ගහබොඩවත්ත	මි. ප්‍රත්සිසකු ප්‍රනාන්දු	වගාව	0 0 11-75	100	0*
32	වැවකොයිගහවත්ත	ජුවන්වාස්	වරන වගාව	0 0 9-25	3	50
33½	එම	මි. ජුවන් මැල්	එම	0 0 6	3	50
34	එම	එම	මුඩු බිම	0 0 9-75	10	0*
35	එම	අබ්ලිකු මැල්	එම	0 0 1	10	0*
36	එම	මි. ජුවන් ප්‍රනාන්දු	පරන වගාව	0 0 13-75	3	50
37	මාදන්ගහවත්ත	ජේදරු රොක්ස්කෝ සහ නවත්	එම	0 0 20-50	3	50
39	ගහබොඩවත්ත	රෝ. ක. සභාව	එම	0 0 11-25	3	50
42	එම	කු. එලියස් ප්‍රනාන්දු	එම	0 0 18	3	50
45	එම	මි. සිල්වේස්තර් ප්‍රනාන්දු	වගාව	0 0 11-50	200	0*
46	එම	මි. ජේදරු ප්‍රනාන්දු	පරන වගාව	0 0 23	3	50
49	මාදන්ගහවත්ත	මි. මානුවෙල් ප්‍රනාන්දු	එම	0 2 8	3	50
50	එම	මි. මදලේනා ප්‍රනාන්දු	එම	0 0 1	3	50
51	එම	මි. දුම්බන්දරා ප්‍රනාන්දු	වගාව	0 0 2-50	75	0*
52	එම	මි. ජුසේ ප්‍රනාන්දු	පරන වගාව	0 0 13	3	50
56	එම	මි. ජුසේ ප්‍රනාන්දු	එම	0 0 18-25	3	50
57	එම	මි. මදලේනා ප්‍රනාන්දු	එම	0 0 10-50	3	50
58	එම	එම	එම	0 0 4-75	3	50
59	ගහබොඩවත්ත	මි. අබ්ලිකු ප්‍රනාන්දු	එම	0 0 20	3	50
60	එම	මි. ඉතිසියා ප්‍රනාන්දු	එම	0 0 13	3	50
60½	මාදන්ගහවත්ත	දෙවන් දියෝගුප්පු	එම	0 0 5	3	50
61	ගහබොඩවත්ත	මි. මානුවෙල් පිත්තෝ	එම	0 0 18-50	3	50
62	එම	මි. ජුසේ ප්‍රනාන්දු	එම	0 0 4-25	3	50
65	එම	මි. ජේදරු මරිගානු	එම	0 0 18	3	50
66	එම	මි. මානුවෙල් ප්‍රනාන්දු	ගේ	0 0 3	25	0*
69	එම	මි. ජුවන් කුරේන	පරන වගාව	0 0 10-75	3	50
70	එම	මි. මානුවෙල් ප්‍රනාන්දු	එම	0 0 5-25	3	50
71	එම	මි. ලාසරස්ප්‍රනාන්දු	එම	0 0 0-50	3	50
72	එම	මි. ගාබ්‍රියෙල් ප්‍රනාන්දු	එම	0 0 31	3	50
75	එම	මි. ජුසේප්‍රනාන්දු	එම	0 0 24-25	3	50

* අක්කරයක මිල.

නො.	ඉඩබෙම් නම.	අයිතියම නිකුත්තා.	අත්දම.	වර්ෂයේ මුදල	
				රු. ප.	ශ.
77	ගඟබොඩවත්ත	ම. සවරියෙල් ප්‍රනාන්දු	පරන වගාව	0 0 10	3 50
78	මාදන්ගඟවත්ත	ම. ජුවන් ප්‍රනාන්දු	එම	0 0 6-50	3 50
80	එම	ම. ජේදරු පිත්තු	එම	0 0 2	3 50
81	එම	ම. මාරතමරියා ප්‍රනාන්දු	එම	0 0 9-75	3 50
82	එම	ම. දුමන්තො ප්‍රනාන්දු	එම	0 0 5	3 50
83	එම	ම. ප්‍රත්සිස්කු ප්‍රනාන්දු	එම	0 0 18-75	3 50
88	එම	ම. ජුවන් ප්‍රනාන්දු	එම	0 0 9	3 50
89	ගඟබොඩවත්ත	ජුවන්පුල්ලේ	එම	0 0 7	3 50
90	එම	ම. මානුවෙල් මැල්	එම	0 0 4-75	3 50
91	මාදන්ගඟවත්ත	ප්‍රාසිතානු ප්‍රනාන්දු	පොල්අතුගේ	0 0 1	12 0*
92	එම	ම. අබ්ලිනු මැල්	පරන වගාව	0 0 15-25	3 50
94	ගඟබොඩවත්ත	ම. මාරියාකරේරු	එම	0 0 27-50	3 50
95	එම	ම. මානුවෙල් ප්‍රනාන්දු	එම	0 1 26-50	3 50
98	එම	ම. ජුවන් ප්‍රනාන්දු	එම	0 0 5	3 50
101	එම	එම	එම	0 0 13	3 50
102	එම	ම. ලාසරුස් ප්‍රනාන්දු	එම	0 0 18-75	3 50
103	එම	ම. ජුවන්කරේරු	එම	0 0 5-75	3 50
104	එම	ම. ජෝකිනු ලිවේරු	එම	0 0 16-75	3 50
105	එම	ම. ජුවන් කුරේරු	එම	0 0 4-50	3 50
107	එම	ම. අන්තෝනි ප්‍රේරු	එම	0 0 23	3 50
108	එම	ම. ජුවන් ප්‍රනාන්දු	එම	0 0 12-50	3 50
109	කිරිල්ලගඟවත්ත	ම. ප්‍රත්සිස්කු ප්‍රනාන්දු	එම	0 0 6-50	3 50
113	දිඹුල්ලගඟවත්ත	ම. ප්‍රසිතා ප්‍රනාන්දු	එම	0 0 13-50	3 50
114	මාදන්ගඟවත්ත	ම. දිසේනු ප්‍රනාන්දු සහ තවත්	එම	0 0 27-50	3 50
115	එම	ම. ප්‍රත්සිස්කු ප්‍රනාන්දු	එම	0 1 24	3 50
117	ගඟබොඩවත්ත	ම. සිල්වේස්ට්‍රි ප්‍රේරු	එම	0 0 2	3 50
118	එම	ම. ආනාමරියා ප්‍රනාන්දු	එම	0 0 2-75	3 50
120	එම	ම. අන්තෝනි ප්‍රනාන්දු	එම	0 0 2	3 50
121	එම	එම	එම	0 0 1	3 50
121½	එම	ම. දුමන්තො ප්‍රනාන්දු	එම	0 0 0-75	3 50
124	එම	දෙව් දිසේනුඅප්පු	එම	0 0 4-75	3 50
125	එම	ම. දිසේනු ප්‍රනාන්දු	එම	0 0 10	3 50
125½	එම	ම. අන්තෝනි ප්‍රනාන්දු	එම	0 0 1-50	3 50
126	එම	ම. ජුවන් ප්‍රනාන්දු	මුහුණිම	0 1 12-75	10 0*
128	ගඟබොඩවත්ත	ම. දුමන්තො ප්‍රනාන්දු	වගාව	1 0 8	120 0*
129	එම	දෙව් දිසේනුඅප්පු	පරන වගාව	0 0 31-50	3 50
129½	—	එම	වගාව සහ කැලේ	0 1 4	10 0*
130	කල්ගඟවත්ත	ම. මර්නිනු කුරේරු	වගාව	2 0 8	120 0*
131	ගඟබොඩවත්ත	ආණ්ඩුව	පුදුරු සහිත	1 3 2	10 0*
133	එම	එම	ඉරවුම්විල්ල	1 0 33	10 0*
134	කල්ගඟවත්ත	ම. මර්නිනු කුරේරු	වගාව	1 2 25	75 0*
135	එම	එම	එම	0 0 20	100 0*
ගම—පිරිපත.					
136	මැල්ලබොඩවත්ත	ම. අලෙක්සු ප්‍රනාන්දු	මුහුණිම	0 0 34	10 0*
137	එම	එම	පරන වගාව	0 3 26	3 50
138	මැල්ලබොඩවත්ත	ම. ලාසරුස් ප්‍රනාන්දු	මුහුණිම	0 0 33	10 0*
139	මිනිපිටිය	—	සොහොන් බිම	0 0 7-25	—
140	මැල්ලබොඩවත්ත	ම. ලාසරුස් ප්‍රනාන්දු	පරන වගාව	0 1 12	3 50
141	මිනිපිටිය	පිරිපත ගම්වාසී	සොහොන්බිම,	—	—
			පොල්	0 0 11-50	—
142	මැල්ලබොඩවත්ත	ජේදරු වාස් වෙදරුල	මුහුණිම	0 0 20-50	10 0*
145	ගඟබොඩවත්ත	මිගෙල් ප්‍රනාන්දු	පරන වගාව	0 0 10	3 50
147	එම	දිසේනු ප්‍රනාන්දු අන්තෝනි	එම	0 0 6	3 50
150	එම	එම	එම	0 0 36	3 50
151	එම	ලොරුන්සු කුරේරු	එම	0 0 30-50	3 50
152	එම	ජුවන් කුරේරු	එම	0 0 27	3 50
155	එම	මර්නිනු ප්‍රනාන්දු	එම	0 0 15-75	3 50
157	මැල්ලබොඩවත්ත	ප. පිලිප්පු ප්‍රනාන්දු	මුහුණිම	0 0 6	10 0*
159	එම	දෙ. ත්‍යොති ප්‍රේරු	එම	0 0 9	10 0*
160	එම	එම	පරන වගාව	0 1 32	3 50
161	එම	ගුණේල් වාස්	එම	1 0 23	6 0
167	එම	පිලිප්පු ප්‍රනාන්දු	එම	0 0 17-75	3 50
171	ගඟබොඩවත්ත	ම. දුමන්තො ප්‍රනාන්දු	එම	0 1 15-25	3 50
173	එම	එම	එම	0 0 11-25	3 50
174	එම	ම. ප්‍රත්සිස්කු කුරේරු	එම	0 0 8-75	3 50
176	එම	ම. මානුවෙල් ප්‍රනාන්දු	එම	0 0 18	3 50
184	මැල්ලබොඩවත්ත	දෙව් දිසේනුඅප්පු	එම	0 0 10	3 50

* අක්කරයක මිල.

නො.	ඉඩමේ නම,	අයිතිකම් කියවන්නා.	අත්දම්.	විට්ටුල් මුද්දුව හව් ගෙවීම	
				මහක. අ. රු. ප.	රු. ශ.
185	ගඟබොඩවත්ත	මි. ජයේ ප්‍රනාන්දු	පරණ වගාව	0 0 25-75	3 50
188	දෙමහතවත්ත	දෙව් දියේගුණප්‍රසාද	එම	0 0 4-50	3 50
189	ගඟබොඩවත්ත	දියේගු මැල්	එම	0 0 22-75	3 50
190	පල්ලියේවත්ත	රෝ. ක. සතාව	එම	0 2 0	3 50
191	දෙමහතවත්ත	ජුවන් ප්‍රනාන්දු	එම	0 0 5-25	3 50
192	එම	දියේගුණප්‍රසාද	එම	0 0 7-50	3 50
196	මැල්ලබොඩවත්ත	පිලිප්ප්‍රනාන්දු	එම	0 0 20	3 50
197	දෙමහතවත්ත	බස්නිහන් ප්‍රනාන්දු	එම	0 0 21	3 50
199	එම	මෝසෙස් ප්‍රනාන්දු	එම	0 0 10	3 50
203	එම	මි. අත්නා ප්‍රනාන්දු	එම	0 1 6	3 50
205	මැල්ලබොඩවත්ත	මි. පෝරුකොට්ටේ අත්තෝති ප්‍රනාන්දු	එම	0 1 8	3 50
207	එම	මි. ගුරුගේ අත්තෝති ලීචේර	එම	0 0 36-50	3 50
209	බම්බිගතවත්ත	මි. දියේගුණප්‍රසාද	එම	0 0 30-50	3 50
210	දෙමහතවත්ත	දෙව් දියේගුණප්‍රසාද	එම	0 1 0	3 50
211	එම	මි. ලාසරුස් ප්‍රනාන්දු	එම	0 0 35-75	3 50
212	එම	දෙව් දියේගුණප්‍රසාද	එම	0 2 32-50	3 50
213	එම	මි. ජනරිගස් ප්‍රනාන්දු	එම	0 0 18-25	3 50
214	එම	මි. ගුරුගේ මනුචේල් ලීචේර	එම	0 0 15	3 50
215	එම	මි. රොමෙල් වාස්	එම	0 0 36-75	3 50
216	එම	මි. ප්‍රත්තිස්න ප්‍රනාන්දු	එම	0 1 14-50	3 50
218	එම	මි. ගුරුගේ සයිමන් ලීචේර	එම	0 1 31	3 50
219	දෙමහතවත්ත	මි. පට්ටාච්චිගේ ගාත්‍රිගෙල් ප්‍රනාන්දු	එම	0 0 17-50	3 50
220	එම	මි. දියේගු මැල්	එම	0 0 8	3 50
221	එම	මි. ගුරුගේ සයිමන් ලීචේර	එම	0 1 17-75	3 50
222	එම	මි. ඉස්සේගු ප්‍රේර	එම	0 0 16	3 50
223	එම	මි. ගුරුගේ අත්තෝති ලීචේර	එම	0 0 4	3 50
224	එම	මි. ජේදුරුවාස් වෙදරුල	එම	0 0 10-50	3 50
225	එම	මි. අත්තෝති ප්‍රනාන්දු	එම	0 0 13-25	3 50
226	එම	මි. ඉස්සේගු පින්තු	එම	0 0 5	3 50
227	එම	මි. අත්තෝති ලීචේර	එම	0 0 18-50	3 50
229	එම	මි. ඉස්සේගු ප්‍රනාන්දු	එම	0 2 19	3 50
230	ගඟබොඩවත්ත	රො. හ. සතාව සහ කවන්	එම	3 2 5	11 0
232	එම	දො. පාමුල ප්‍රනාන්දු	එම	0 0 33	3 50
233	දෙමහතවත්ත	මර්තානු ප්‍රනාන්දු	එම	0 1 8	3 50
234	ගඟබොඩවත්ත	ලී. ගාත්‍රිගෙල් ප්‍රනාන්දු සහ කවන්	එම	2 3 36	8 50
235	එම	ලී. ප්‍රත්තිස්න ප්‍රනාන්දු	එම	1 2 38	6 0
237	එම	එම	එම	1 1 9	6 0
238	එම	රො. ක. සතාව	සොකොන්බිම	0 1 25-50	—
239	කප්පිරවල වත්ත	පිලිප්ප්‍රනාන්දු	පරනවගාව	0 2 23-50	3 50
241	ගඟබොඩවත්ත	ජයේප්‍රනාන්දු සහ කෙනෙක්	එම	2 0 32	8 50
241½	එම	එම	එම	0 1 20-75	3 50
242	එම	ජුවන් ප්‍රනාන්දු සහ කෙනෙක්	එම	0 0 23-75	3 50
243	එම	ම. පාමුල ප්‍රනාන්දු සහ කෙනෙක්	එම	0 2 21-50	3 50
243½	ගඟබොඩවත්ත	බ. ජනකාභි සහ කෙනෙක්	එම	0 0 8-50	3 50
244½	එම	බ. ජනකාභි සහ කෙනෙක්	එම	0 0 11-75	3 50
245	කෙලහතආලම	මි. පාමුල සහ කවන්	වගුරු බිම	0 0 26-25	10 0*
246	එම	කො. ප්‍රත්තිස්න ප්‍රනාන්දු සහ කවන්	එම	0 0 3-50	10 0*
253	පදුවන්ගොඩවත්ත	ජයේ ප්‍රනාන්දු	පරණ වගාව	0 0 38	3 50
254	එම	ප. පිලිප්ප්‍රනාන්දු	එම	0 1 2	3 50
255	මැල්ලබොඩවත්ත	ලී. ප්‍රත්තිස්න ප්‍රනාන්දු	මුඩු බිම	0 2 33	10 0*
256	එම	දො. පාමුල ප්‍රනාන්දු	එම	2 0 14	10 0*
257	එම	ප්‍රත්තිස්න ප්‍රනාන්දු	පරන වගාව	0 1 28	3 50
258	එම	මි. ගුරුගේ අත්තෝති ලීචේර	වගාව	0 1 4-50	30 0*
259	මැල්ලබොඩකුමුර	එම	කුමුර	0 0 34-50	3 50
260	දෙමහතවත්ත	මි. පට්ටාච්චිගේ පිලිප්ප්‍රනාන්දු	පරන වගාව	0 0 9-75	3 50
261	එම	මි. මරිසා ප්‍රේර	එම	0 1 2-50	3 50
262	බම්බිගතවත්ත	දෙව් දියේගුණප්‍රසාද	එම	0 2 19	3 50
264	එම	සු. මරිසානු ප්‍රනාන්දු	වගාව	0 2 33-50	100 0*
265	දෙමහතවත්ත	මි. ගුරුගේ ක්‍රිස්තියා ලීචේර	පරන වගාව	0 0 6	3 50
266	එම	මි. ගුරුගේ අත්තෝති ලීචේර	එම	0 0 7	3 50
267	එම	මි. ජුවන් පින්තු	එම	0 0 29-50	3 50
269	එම	මි. ගුරුගේ සයිමන් ලීචේර	එම	0 1 36-75	3 50
270	ඇහැටුගතවත්ත	මි. ගුරුගේ ක්‍රිස්තියා ලීචේර	එම	0 0 6	3 50
271	එම	මි. ජුවන් පින්තු	එම	0 0 6-50	3 50
272	දෙමහතවත්ත	මි. මානුචේල් ප්‍රනාන්දු	එම	0 0 9-50	3 50

* අක්කරයක මිල.

නො.	ඉඩමේ නම.	අයිතියකම් කියවන්නා.	අන්දම.	මහක.		නිවැරදි මුදලක් කර ගෙවිය සුදු ගාස්තු.	
				රු.	ප.	රු.	ප.
273	දෙබහකවත්ත	ම. පව්වැදිගේ පිරිපු ප්‍රනාන්දු	පරන වගාව	0	0	9-50	3 50
279	එම	ම. මානුවෙල් ප්‍රනාන්දු	එම	0	0	12-75	3 50
282	එම	උ. ප්‍රසේ ප්‍රනාන්දු	එම	0	0	5-50	3 50
288	පල්ලමේවත්ත	ම. නිකොලස් ප්‍රනාන්දු	එම	0	0	16-50	3 50
289	එම	ම. පාඩුලු ප්‍රනාන්දු සහ කෙතෙක්	එම	0	1	11	3 50
290	එම	ප. පිරිපු ප්‍රනාන්දු	එම	0	0	15-75	3 50
291	එම	ක. අත්තෝති ප්‍රනාන්දු	එම	0	1	37-50	3 50
292	දෙබහකවත්ත	ම. පාඩුලු ප්‍රනාන්දු සහ කෙතෙක්	එම	0	1	0	3 50
292½	එම	එම	එම	0	0	11-25	3 50
293	ඇහැටුගහවත්ත	උ. ජුවන් ප්‍රනාන්දු	එම	0	0	22-50	3 50
293½	එම	එම	එම	0	0	5-25	3 50
294	එම	දෙ. උ. ප්‍රසේ ප්‍රනාන්දු	එම	0	0	17-75	3 50
294½	එම	එම	එම	0	0	12	3 50
295	එම	දෙ. උමේන්ගො ප්‍රනාන්දු සහ කෙතෙක්	එම	0	0	12	3 50
295½	එම	එම	එම	0	0	5-75	3 50
296	එම	දෙ. කාත්‍රිසෙල් ප්‍රනාන්දු	එම	0	0	21-50	3 50
296½	එම	එම	එම	0	0	5-75	3 50
297	එම	අත්තෝති ප්‍රනාන්දු සහ කෙතෙක්	එම	0	0	11-50	3 50
298	එම	සත්තියාගු ප්‍රනාන්දු	එම	0	0	13-50	3 50
299	එම	පෙම්පානු ප්‍රනාන්දු	එම	0	0	12-50	3 50
299½	එම	උ. ජුවන් ප්‍රනාන්දු	එම	0	0	0-75	3 50
300	එම	ම. ප්‍රත්තිසේකර ප්‍රනාන්දු සහ කෙතෙක්	එම	0	1	39	3 50
301	එම	ම. පාඩුළු ප්‍රනාන්දු	එම	0	1	6-75	3 50
302	කාපුන්වලවත්ත	එම	එම	0	0	31	3 50
303	ඇහැටුගහවත්ත	ක. ප්‍රත්තිසේකර ප්‍රනාන්දු	එම	0	2	11-75	3 50
304	වැල්ලවොඩවත්ත	දෙ. ජුවන් ප්‍රනාන්දු	ඉඩුබිම	0	1	4	10 0*
305	එම	ප. උ. ජුවන් ප්‍රනාන්දු	එම	0	0	14-75	10 0*
306	එම	ආණ්ඩුව	පදුරු සහිත	3	2	12-50	10 0*
307	එම	දෙ. ජුවන් ප්‍රනාන්දු	පරන වගාව	2	2	3	8 50
308	එම	ප. උ. ජුවන් ප්‍රනාන්දු	එම	0	2	31-50	3 50
309	එම	ම. පාඩුලු ප්‍රනාන්දු	වගාව	0	0	29-0	200 0*
310	එම	බෝ. ජෙ. කොඹි ප්‍රනාන්දු	එම	0	0	29	200 0*
311	බම්බිගහවත්ත	ම. ගුරුගේ අත්තෝති ලීවේරු	පරන වගාව	0	3	31	3 50
312	එම	ප. උ. ජුවන් ප්‍රනාන්දු	වගාව	0	1	3	200 0*
313	එම	ආණ්ඩුව	ඉඩුබිම	1	0	11	10 0*
314	එම	ප. උ. ජුවන් ප්‍රනාන්දු	වගාව	0	0	26-50	200 0*
315	ඇහැටුගහවත්ත	ක. පිරිපු ප්‍රනාන්දු	පරන වගාව	0	1	5	3 50
317	එම	ම. පාඩුලු ප්‍රනාන්දු	එම	0	0	9	3 50
318	එම	ක. වරලියානු ප්‍රනාන්දු	එම	0	1	1	3 50
319	බම්බිගහවත්ත	ම. ගුරුගේ අත්තෝති ලීවේරු	වගාව	0	2	39	150 0*
320	එම	දෙ. පාඩුලු ප්‍රනාන්දු	පරන වගාව	0	2	33-50	3 50
321	ඇහැටුගහවත්ත	ම. පාඩුලු ප්‍රනාන්දු	එම	0	3	31	3 50
322	එම	බෝ. ජෙ. රෝතිස් ප්‍රනාන්දු	එම	0	0	14-50	3 50
323	එම	ක. පාඩුලු ප්‍රනාන්දු	එම	0	0	5	3 50
324	එම	ප. උ. ජුවන් ප්‍රනාන්දු	එම	0	0	6-50	3 50
325	එම	ම. දැනියෙල් ප්‍රනාන්දු	එම	0	0	27-75	3 50
326	බම්බිගහවත්ත	ම. පාඩුලු ප්‍රනාන්දු සහ කෙතෙක්	වගාව	0	0	37-50	200 0*
327	එම	එම	පරන වගාව	1	0	7-50	6 0
328	එම	ම. පාඩුලු ප්‍රනාන්දු	එම	0	0	16	3 50
329	දත්තකවත්ත	ගු. දම්ප්ප්‍රනාන්දු	එම	0	0	18	3 50
330	එම	ම. ජෙ. රු. ප්‍රනාන්දු	එම	0	0	19-50	3 50
331	එම	බෝ. මානුවෙල් ප්‍රනාන්දු	එම	0	0	30-50	3 50
332	දත්තකවත්ත	ලී. උ. ජුවන් ප්‍රනාන්දු	එම	0	2	14	3 50
332½	එම	එම	එම	0	0	25-50	3 50
333	එම	ක. පිරිපු ප්‍රනාන්දු	එම	0	0	24-50	3 50
333½	එම	එම	එම	0	0	7	3 50
334	එම	ප. උ. ජුවන් ප්‍රනාන්දු	එම	0	1	0-50	3 50
334½	එම	එම	එම	0	0	13	3 50
335	ඇහැටුගහවත්ත	බෝ. අබ්ලිනු ප්‍රනාන්දු	එම	0	1	21	3 50
336	එම	ම. පාඩුලු ප්‍රනාන්දු	එම	0	0	18-25	3 50
336½	එම	එම	එම	0	0	6-50	3 50
337	එම	බෝ. උ. ජුවන් ප්‍රනාන්දු	එම	0	1	6	3 50
337½	එම	එම	එම	0	0	10	3 50
338	එම	දෙ. උමේන්ගුප්‍රනාන්දු සහ තවත්	එම	0	0	22-75	3 50

* අක්කරයක මිල.

නො.	ඉඩමේ නම.	අයිතිකම් කියවනා.	අත්දම.	මහක.		කිරවුල් මස්සුව
				අ. රු. ප.	රු. ශ.	කව ගෙවිය යුතු ආස්තුම.
339	ඇහැටුගහවත්ත	දෙ. ගාභ්‍රියෙල් ප්‍රනාන්දු	පරන වගාව	0	0	20 50
340	එම	ම. සිල්වෙස්ත්‍රි ප්‍රනාන්දු	එම	0	0	11 75
341	එම	ඒ. මර්තියා ප්‍රනාන්දු	එම	0	0	32 50
342	එම	දෙ. ගාභ්‍රියෙල් ප්‍රනාන්දු	එම	0	1	5 75
343	එම	ම. පාඩුප්‍ර ප්‍රනාන්දු	එම	0	0	13 50
344	ඉදිගහවත්ත	කෙ. ජුවන් අප්පු	එම	0	0	20 50
345	එම	ම. ප්‍රනසිස්තු ප්‍රනාන්දු	එම	0	1	28
346	වැල්ලඹොඩවත්ත	මි. ලාසරාස් ප්‍රනාන්දු	වගාව	0	3	12
347	එම	එම	පරන වගාව	2	2	6
348	එම	එම	එම	1	0	2 75
349	එම	ඒ. ජුවන් ප්‍රනාන්දු	එම	0	0	28 50
350	බමිබිගහවත්ත	ඒ. ප්‍රනසිස්තු ප්‍රනාන්දු සහ තවත්	එම	0	0	38 75
352	වැල්ලඹොඩවත්ත	බෙස්. සවරියෙල් ප්‍රනාන්දු	එම	0	0	11 25
353	එම	ම. දැනියෙල් ප්‍රනාන්දු	එම	0	0	6 50
354	ඇහැටුගහවත්ත	ඒ. ප්‍රනසිස්තු ප්‍රනාන්දු සහ තවත්	එම	0	1	30
355	වැල්ලඹොඩවත්ත	දෙ. ජුසේ ප්‍රනාන්දු සහ කෙනෙක්	එම	0	1	7 50

* අක්කරයක මිල.

මේ පත්‍රයේ දේන “පරණ වගාව” ඇති ඉඩම්කම්වලට පෙරවුව සඳහන් ආස්තු ගෙවුකල, ඒවා ආණ්ඩුවට අයිතිකැති කැවියව සහතිකපත්‍ර දෙහුලාමි.

මෙම ඉඩම් කැණ වැඩිපුර කාරණ සර්වේසර්පනක්‍රමාගෙන්ද, මිකිනීමේ කොන්දේසි කැණ බස්න හිර පලායේ මංකඩසති ආණ්ඩුවේ ඒජන්තලත්තාත්සේනෙන්ද දැනගත කැකිමි.

හරුහර ආණ්ඩුකාර උතුමානන්වතන්සේනේ ආඥාව ලෙස,
බිඹිල්ලු. ටී. චෙලර්,
වැඩබලන මහසෙකුකාරිස් මමත.

No. 1,171, W. P.

Colonial Secretary's Office,
Colombo, July 10, 1901.

ON Friday, August 30, 1901, at 11.30 A.M., the Hon. the Government Agent for the Western Province will put up for sale or settlement, at the Negombo resthouse, the under-mentioned portions of Crown Land, on the terms authorized by Government.

Two hundred and Eighty-five allotments of land situated in the Alutkuru korale north of the Negombo District of the Western Province.

Preliminary plan 10,256.

Lot.	Village.	Name of Land.	Description.	Extent.		Fees for Certificate of Quiet Possession.
				A. R. P.	Rs. c.	
356	Pitipana	Wellabodawatta	Old garden	0	1	19
357	Do.	Ehetugahawatta	do.	0	0	8
358	Do.	do.	do.	0	0	31 75
359	Do.	Bambigahawatta	do.	0	2	18
360	Do.	do.	do.	0	0	22 50
361	Do.	Ehetugahawatta	do.	0	0	26
362	Do.	do.	do.	0	0	39
363½	Do.	Nommaranamewatta	do.	0	0	10
364	Do.	do.	do.	0	0	34 75
364½	Do.	do.	do.	0	0	9
365	Do.	do.	do.	0	0	29
368	Do.	do.	do.	0	0	16 50
369	Do.	do.	do.	0	1	2
370	Do.	do.	do.	0	1	18 75
370½	Do.	do.	do.	0	0	8 25
371	Do.	do.	do.	0	0	31 50
371½	Do.	do.	do.	0	0	11 50
372	Do.	do.	do.	0	0	29 50
373	Do.	do.	do.	0	0	1 50
374	Do.	do.	do.	0	0	11 25
375	Do.	Pallamewatta	do.	0	1	25
375½	Do.	do.	do.	0	0	6 75
376	Do.	do.	do.	0	3	31
376½	Do.	do.	do.	0	0	8 25
377	Do.	do.	do.	0	1	17 25
377½	Do.	do.	do.	0	0	5
378	Do.	do.	do.	0	2	25
378½	Do.	do.	do.	0	0	4
379	Do.	Lunukumburawatta	do.	0	0	35
380	Do.	Telatugahawatta	do.	0	1	0 50
381	Do.	Ehetugahawatta	do.	0	0	34 50
382	Do.	do.	do.	0	0	22 25
383	Do.	do.	do.	0	0	37 50
384	Do.	do.	do.	0	0	16
385	Do.	do.	do.	0	0	24 50

Lot.	Village.	Name of Land.	Description.	Extent.		Fees for
				A.	R. P.	Certificate of Quiet Possession.
						Rs. c.
386	Pitipana	Indigahawatta	Old garden	0	1 14-50	3 50
387	Do.	Ehetugahawatta	do.	0	0 4-50	3 50
388	Do.	Indigahawatta	do.	0	0 6	3 50
389	Do.	do.	do.	0	0 22-50	3 50
390	Do.	do.	do.	0	0 10-25	3 50
391	Do.	Paduwangodawatta	do.	0	0 5	3 50
392	Do.	do.	do.	0	2 24	3 50
394	Do.	do.	do.	0	2 18	3 50
395	Do.	do.	do.	0	1 20	3 50
396	Do.	do.	do.	0	2 34	3 50
397	Do.	do.	do.	0	1 31-75	3 50
398	Do.	do.	do.	0	2 22	3 50
399	Do.	do.	do.	3	1 29	11 0
400	Do.	do.	Jungle	C	0 20	10 0*
401	Do.	do.	Garden	0	1 38	100 0*
402	Do.	do.	Owita	0	3 22	10 0*
404	Do.	Wellabodawatta	Old garden	2	3 21	8 50
405	Do.	do.	Waste land	0	1 12	10 0*
406	Do.	do.	Garden	1	0 34	75 0*
407	Do.	do.	Old garden	0	0 23-50	3 50
408	Do.	do.	do.	0	0 33-75	3 50
409	Do.	do.	do.	0	1 11-50	3 50
410	Do.	do.	do.	0	0 18-50	3 50
411	Do.	do.	do.	0	0 10-50	3 50
412	Do.	do.	do.	0	0 17	3 50
413	Do.	do.	do.	0	0 26	3 50
414	Do.	do.	do.	0	0 25	3 50
415	Do.	do.	do.	0	0 15-25	3 50
416	Do.	do.	do.	0	0 22-75	3 50
417	Do.	Pallamewatta	do.	0	1 8	3 50
417½	Do.	do.	do.	0	0 7-75	3 50
418	Do.	do.	do.	0	1 6-50	3 50
418½	Do.	do.	do.	0	0 15-25	3 50
419	Do.	do.	do.	0	1 14	3 50
419½	Do.	do.	do.	0	0 15-75	3 50
420	Do.	do.	do.	0	1 13	3 50
420½	Do.	do.	do.	0	0 15	3 50
421	Do.	Lunukumburawatta	do.	1	0 5	6 0
422	Do.	do.	do.	0	3 15	3 50
423	Do.	do.	do.	0	0 25	3 50
424	Do.	Ehetugahawatta	do.	0	0 35-50	3 50
425	Do.	Telatugahawatta	do.	0	1 2	3 50
426	Do.	do.	do.	0	1 29	3 50
427	Do.	Ehetugahawatta	do.	0	1 4-50	3 50
428	Do.	do.	do.	0	0 25-50	3 50
429	Do.	do.	do.	0	1 2	3 50
430	Do.	Telagahawatta	do.	0	0 3	3 50
431	Do.	Ehetugahawatta	do.	0	0 14	3 50
432	Do.	do.	do.	0	0 19	3 50
433	Do.	do.	Garden	0	0 9-25	200 0*
434	Do.	Dimbulgahawatta	Old garden	0	1 10	3 50
435	Do.	do.	do.	0	0 7-25	3 50
436	Do.	do.	do.	0	0 27-75	3 50
437	Do.	do.	do.	0	0 30	3 50
438	Do.	Paduwangodawatta	do.	0	1 0	3 50
439	Do.	do.	do.	0	1 12	3 50
440	Do.	do.	do.	0	2 20	3 50
441	Do.	do.	do.	0	1 26-75	3 50
442	Do.	do.	do.	0	1 38	3 50
443	Do.	do.	do.	0	0 33	3 50
446	Do.	Wellabodawatta	Old garden	4	1 34	13 50
447	Do.	do.	Tobacco plantation	0	3 6-50	100 0*
448	Do.	Kelekumbura	Deniya	1	3 16	10 0*
449	Do.	Ehetugahawatta	Old garden	0	0 27	3 50
450	Do.	do.	do.	0	0 37-75	3 50
451	Do.	Wellabodawatta	do.	0	0 11	3 50
452	Do.	do.	do.	0	0 14-75	3 50
453	Do.	do.	do.	0	0 13-50	3 50
454	Do.	do.	do.	0	0 7	3 50
455	Do.	do.	do.	0	0 3-50	3 50
456	Do.	do.	do.	0	0 7-50	3 50
457	Do.	do.	do.	0	0 12-25	3 50
458	Do.	do.	do.	0	0 12-50	3 50
459	Do.	do.	do.	0	0 6-50	3 50
460	Do.	Pallamewatta	do.	0	1 1	3 50
461	Do.	Ehetugahawatta	do.	0	1 20	3 50
462	Do.	do.	do.	0	0 27-50	3 50
463	Do.	Pallamewatta	do.	0	0 32	3 50

* Upset price per acre.

Lot.	Village.	Name of Land.	Description.	Extent.		Fees for	
				A. R. P.	Rs. c.	Certificate of Quiet Possession.	
464	Pitipana	Pallamewatta	Old garden	0	0	2-75	3 50
464½	Do.	do.	do.	0	0	15	3 50
465	Do.	Pattiyamullewatta	do.	0	0	17	3 50
465½	Do.	do.	do.	0	0	15	3 50
466	Do.	Lunnukumburewatta	do.	0	1	5-75	3 50
467	Do.	Ehetugahawatta	Garden	0	1	0	150 0*
468	Do.	do.	Old garden	0	1	36-50	3 50
469	Do.	do.	do.	1	0	11	6 0
470	Do.	do.	do.	0	3	11	3 50
471	Do.	Telatugahawatta	do.	0	0	16	3 50
472	Do.	do.	do.	0	0	38-50	3 50
473	Do.	Ehetugahawatta	do.	0	0	30	3 50
474	Do.	Telatugahawatta	do.	0	0	23	3 50
475	Do.	Dimbulgahawatta	do.	0	1	29-25	3 50
476	Do.	do.	do.	0	0	24	3 50
477	Do.	do.	do.	0	0	28-25	3 50
478	Do.	do.	do.	0	0	23-25	3 50
479	Do.	do.	do.	0	0	22-50	3 50
480	Do.	do.	do.	0	2	5	3 50
481	Do.	Paduanguodawatta	do.	0	0	28	3 50
482	Do.	do.	do.	0	0	35-50	3 50
483	Do.	do.	do.	0	0	13-25	3 50
484	Do.	do.	do.	0	1	18	3 50
485	Do.	do.	do.	0	2	3	3 50
486	Do.	Toranewatta	do.	6	1	38	20 50
487	Do.	do.	do.	0	3	3-75	3 50
488	Do.	do.	do.	0	0	35-25	3 50
489	Do.	do.	Church and premises	0	1	24	3 50
489½	Do.	do.	Old garden	1	0	39	6 0
489¾	Do.	do.	do.	0	0	14-25	3 50
490	Do.	Mottawalakumbura	Deniya	0	1	15-75	10 0*
491	Do.	Mottawalawatta	Old garden	0	1	26	3 50
492	Do.	Mottawalakumbura	Deniya	0	0	39	10 0*
493	Do.	Toranewatta	Old garden	1	0	7	6 0
493½	Do.	do.	do.	0	0	14-25	3 50
494	Do.	Mahawelawatta	Garden	2	2	30	100 0*
495	Do.	Toranewatta	Old garden	1	0	17-50	6 0
495½	Do.	do.	do.	0	0	26-50	3 50
496	Do.	do.	do.	0	2	10	3 50
496½	Do.	do.	do.	0	0	14-25	3 50
497	Do.	Kuruppuwatta	do.	0	2	6	3 50
497¼	Do.	do.	do.	0	0	27-50	3 50
497½	Do.	do.	do.	0	0	11-25	3 50
497¾	Do.	do.	do.	0	0	4	3 50
498½	Do.	do.	do.	0	0	14-75	3 50
499	Do.	Lunupokuna	Fish pond	0	1	13	10 0*
499½	Do.	do.	do.	0	0	6-75	10 0*
500	Do.	Lunuwatta	Garden	0	0	33	250 0*
501	Do.	Lunukumburawatta	do.	0	1	21-50	250 0*
501½	Do.	Lunukumburawatta	Garden	0	0	9	250 0*
502	Do.	do.	do.	0	0	23-50	150 0*
503	Do.	Midellagahawatta	do.	0	2	2	150 0*
503½	Do.	do.	do.	0	0	16-25	150 0*
504	Do.	Midellagahakumbura	Grass garden	0	1	9-50	10 0*
505	Do.	Ehetugahawatta	Old garden	0	3	17	3 50
506	Do.	do.	do.	0	1	6-50	3 50
507	Do.	do.	do.	0	1	16	3 50
508	Do.	do.	do.	0	1	26	3 50
509	Do.	do.	do.	0	1	10	3 50
510	Do.	do.	do.	0	0	29-25	3 50
511	Do.	do.	do.	0	0	10-50	3 50
512	Do.	do.	do.	0	0	13-75	3 50
513	Do.	do.	do.	0	0	11-25	3 50
514	Do.	do.	do.	0	1	25	3 50
515	Do.	do.	do.	0	0	12	3 50
516	Do.	do.	do.	0	0	27	3 50
517	Do.	do.	do.	0	0	34	3 50
518	Do.	do.	do.	0	0	34	3 50
519	Do.	do.	do.	0	0	18-50	3 50
520	Do.	do.	do.	0	0	21-50	3 50
521	Do.	do.	do.	0	1	9	3 50
522	Do.	do.	do.	0	0	36	3 50
523	Do.	do.	Jungle	0	0	27-50	10 0*
524	Do.	Paduwanguodawatta	Garden	0	0	33	30 0*
525	Do.	do.	Old garden	0	0	24-75	3 50
526	Do.	do.	do.	0	0	4-50	3 50
527	Do.	do.	do.	0	0	21-50	3 50
528	Do.	do.	do.	0	0	14	3 50

* Upset price per acre.

Lot.	Village.	Name of Land.	Description.	Extent. A. R. P.	Fees for
					Certificate of Quiet Possession. Rs. c.
529	Pitipana	Paduwangodawatta	Old garden	0 0 14	3 50
530	Do.	do.	do.	0 0 34-50	3 50
531	Do.	do.	do.	0 0 12-50	3 50
532	Do.	do.	do.	0 0 11	3 50
533	Do.	do.	do.	0 3 26	3 50
534	Do.	Toranewatta	do.	1 2 7	6 0
534½	Do.	do.	do.	0 0 11-50	3 50
535	Do.	Palliyawatta	do.	1 0 13	6 0
535½	Do.	do.	do.	0 0 19-25	3 50
536	Do.	Toranewatta	do.	1 0 21	6 0
536½	Do.	do.	do.	0 0 37	3 50
537	Do.	Midellagahawatta	do.	0 2 29	3 50
538	Do.	do.	do.	1 2 17	6 0
539	Do.	do.	do.	1 2 14-75	6 0
540	Do.	Ehetugahawatta	do.	0 0 26-50	3 50
541	Do.	do.	do.	0 0 27-50	3 50
542	Do.	do.	do.	0 1 9	3 50
543	Do.	do.	do.	0 0 25	3 50
544	Do.	do.	do.	0 2 0	3 50
545	Do.	do.	Garden	0 0 9-50	50 0*
546	Do.	do.	do.	0 1 8	50 0*
547	Do.	do.	do.	0 0 19-50	50 0*
548	Do.	do.	do.	0 0 24	50 0*
549	Do.	Paduwangoda-alamba	Jungle	0 1 0	10 0*
550	Do.	Midellagahawatta	do.	0 1 1	10 0*
551	Do.	Telegaha-alamba	do.	0 0 28	10 0*
551½	Do.	do.	Garden	0 0 2-75	50 0*
552	Do.	Suriyagahawatta	Old garden	0 0 21-50	3 50
553	Do.	Wagahalanda	Garden	0 1 25	40 0*
554	Do.	Kahanewatta	Old garden	0 3 13-75	3 50
555	Do.	do.	do.	0 1 3	3 50
556	Do.	do.	do.	0 0 20	3 50
557	Do.	do.	do.	0 0 10	3 50
558	Do.	do.	do.	0 0 17-50	3 50
559	Do.	do.	do.	0 1 8-50	3 50
560	Do.	do.	do.	0 0 16-50	3 50
561	Do.	do.	do.	0 0 17-75	3 50
561½	Do.	do.	do.	0 0 17-50	3 50
562	Do.	Toranewatta	do.	0 0 14	3 50
562½	Do.	do.	do.	0 0 9	3 50
563	Do.	Midellagahakumbura	Garden	0 1 14-75	100 0*
564	Do.	Midellagahawatta	do.	0 2 11-50	120 0*
564½	Do.	do.	do.	0 0 5-50	120 0*
565	Do.	do.	Old garden	0 1 6-75	3 50
566	Do.	do.	do.	0 0 9	3 50
567	Do.	do.	Garden	0 0 23	50 0*
568	Do.	do.	do.	0 1 17-50	120 0*
569	Do.	do.	do.	0 0 38-50	120 0*
570	Do.	do.	do.	0 0 33-50	100 0*
571	Do.	Midellagahakumbura	Field	0 0 19	15 0*
572	Do.	Kahanewatta	Waste	3 1 17	10 0*
573	Do.	do.	Old garden	0 2 38	3 50
573½	Do.	do.	do.	0 0 10	3 50
574	Do.	do.	do.	0 1 36-75	3 50
575	Do.	do.	do.	0 1 10	3 50
575½	Do.	do.	do.	0 0 10-75	3 50
576	Do.	Midellagahawatta	Garden	1 0 1	180 0*
576½	Do.	do.	do.	0 0 10	150 0*
577	Do.	do.	do.	0 0 9	150 0*
578	Do.	do.	do.	0 0 13	150 0*
579	Do.	do.	do.	0 1 3-50	150 0*
580	Do.	do.	do.	0 2 3	75 0*
581	Do.	Wellawatta	do.	0 0 39-25	100 0*
582	Do.	Midellagahawatta	do.	0 1 9	112 0*
583	Do.	Madangahawatta	Waste	1 0 30-50	10 0*
584	Do.	do.	Old garden	0 2 22-50	3 50
585	Do.	Kahanewatta	Garden	1 0 21	120 0*
585½	Do.	do.	do.	0 0 11-25	120 0*
586	Do.	do.	Old garden	0 0 26	3 50
586½	Do.	do.	do.	0 0 8	3 50
587	Do.	do.	do.	0 3 21	3 50
587½	Do.	do.	do.	0 0 12	3 50
588	Do.	Midellagahawatta	do.	0 2 20	3 50
588½	Do.	do.	do.	0 0 4	3 50
589	Do.	Kahanewatta	do.	0 0 6-25	3 50
589½	Do.	do.	do.	0 0 13	3 50
590	Do.	Midellagahawatta	do.	0 2 24	3 50
590½	Do.	do.	do.	0 0 1	3 50

* Upset price per acre.

Lot.	Village.	Name of Land.	Description.	Extent. A. R. P.	Fees for
					Certificate of Quiet Possession. Rs. c.
591	Pitipane	Midellagahawatta	Garden	0 3 4	50 0*
592	Do.	do.	do.	0 0 25.75	180 0*
593	Do.	do.	do.	0 0 28.50	160 0*
594	Do.	Madangahawatta	Waste land	1 2 21.50	10 0*
595	Do.	do.	Old garden	1 1 37	6 0
595½	Do.	do.	do.	0 0 4.25	3 50
596	Do.	Midellagahawatta	Garden	0 1 35	150 0*
597	Do.	Gonnegahawatta	do.	5 3 5	150 0*
597½	Do.	do.	do.	0 0 24	150 0*
598	Do.	Midellagahakumbura	Fish trap	0 1 12.75	10 0*
599	Do.	do.	Field	1 0 23.50	20 0*
600	Do.	Madangahawatta	Waste	1 1 13	10 0*
601	Do.	do.	Garden	0 1 4.50	20 0*
602	Do.	do.	Old garden.	0 2 37	3 50
602½	Do.	do.	do.	0 0 16	3 50
603	Do.	Nugagahawatta	do.	0 0 24	3 50

* Upsæt price per acre.

Certificates of quiet possession will be issued for the "old gardens" on payment of the fees noted opposite to them.

Further information in respect of these lands may be had from the Surveyor-General, and respecting the conditions of sale from the Hon. the Government Agent, Western Province.

By His Excellency the Governor's command,

W. T. TAYLOR,
Acting Colonial Secretary.

No. 1,171, W. P.

වර්ෂ 1901 ජූලි මස 10 වෙනි දින කොළඹ

මහසෙනෙවිතුමාගේ නියෝගයට අනුව කටයුතු වේ.

බස්නාහිර දිසාවේ වංශාචාර්ය ආණ්ඩුවේ එස්. ජයවර්ධන මහතාගේ මිසිස් මෙහි පහත සඳහන්වන ආණ්ඩුව සන්තක ඉඩම් ආණ්ඩුවේ නියෝගවලට ප්‍රකාරයට වර්ෂ 1901 ජූලි අගොස්තු මස 30 වෙනි දිනට සිකුරුදු පෙර වරු 11.30 මහලු භාණ්ඩ මෙහිදී වෙන්දේසිකර එකතුකර ගැනීමට නොහොඳ නිවැරදි කර දෙන්නට යොදනවා ඇත.

බස්නාහිර දිසාවේ මහලුවේ පලාතේ ලතුරු අලුත්කැරුකෝරලේ පිහිටා තිබෙන බිම්කැබලි 285ක්.

සිතියම 10,256. ගම—පිටිපන.

නිරවුල් මජලුව

කව ගෙවිය

යුතු භාස්සු.

නො.	ඉඩමේ නම.	අයිතියම නියෝගය.	අන්දම.	මහත.	
				අ. රු. ප.	රු. ශ.
356	වැල්ලබඩවත්ත	ලී. ප්‍රත්සිස්සු ප්‍රනාන්දු	පරණ වගාව	0 1 19	3 50
357	ඇඟවුගහවත්ත	ක. ගාමිණියාල ප්‍රනාන්දු	එම	0 0 8	3 50
358	එම	බෝ. දැනියාල ප්‍රනාන්දු	එම	0 0 31.75	3 50
359	බම්බිගහවත්ත	ග. පිලිප්පු ප්‍රනාන්දු	එම	0 2 18	3 50
360	එම	දෙ. රොසානා ප්‍රනාන්දු	එම	0 0 22.50	3 50
361	ඇඟවුගහවත්ත	එම	එම	0 0 26	3 50
362	එම	ක. මරියානු ප්‍රනාන්දු සහ තවත්	එම	0 0 39	3 50
363½	නොම්මර නමේ වත්ත	ක. මරියානු ප්‍රනාන්දු සහ තවත්	එම	0 0 10	3 50
364	එම	ප. ප්‍රවන් ප්‍රනාන්දු	එම	0 0 34.75	3 50
364½	එම	එම	එම	0 0 9	3 50
365	එම	ලී. ප්‍රත්සිස්සු ප්‍රනාන්දු සහ තවත්	එම	0 0 29	3 50
368	එම	බෝ. ගාමොනි ප්‍රනාන්දු	එම	0 0 16.50	3 50
369	එම	බෝ. රෝසමරියා ප්‍රනාන්දු	එම	0 1 2	3 50
370	එම	ප. ප්‍රවන් ප්‍රනාන්දු සහ තවත්	එම	0 1 18.75	3 50
370½	එම	එම	එම	0 0 8.25	3 50
371	එම	ප. ප්‍රවන් ප්‍රනාන්දු සහ තවත්	එම	0 0 31.50	3 50
371½	එම	එම	එම	0 0 11.50	3 50
372	එම	ප. පිලිප්පු ප්‍රනාන්දු	එම	0 0 29.50	3 50
373	එම	දෙ. ප්‍රසේප්පු ප්‍රනාන්දු සහ තවත්	එම	0 0 1.50	3 50
374	එම	එම	එම	0 0 11.25	3 50
375	පල්ලමුවත්ත	මි. ජේදුරු ප්‍රනාන්දු සහ තවත්	එම	0 1 25	3 50
375½	එම	එම	එම	0 0 6.75	3 50
376	එම	ප. ප්‍රවන් පර්නාන්දු	එම	0 3 31	3 50
376½	එම	එම	එම	0 0 8.25	3 50
377	එම	බෝ. මරියා පර්නාන්දු	එම	0 1 17.25	3 50
377½	එම	එම	එම	0 0 5	3 50
378	එම	දෙ. ප්‍රසේප්පු පර්නාන්දු	එම	0 2 25	3 50
378½	එම	එම	එම	0 0 4	3 50
379	පුහුකුඹුරවත්ත	බෝ. මරියා පර්නාන්දු	එම	0 0 35	3 50
380	නැලකුගහවත්ත	දෙ. ප්‍රසේප්පු පර්නාන්දු සහ තවත්	එම	0 1 0.50	3 50
381	ඇඟවුගහවත්ත	ලී. ප්‍රවන් පර්නාන්දු	එම	0 0 34.50	3 50
382	එම	දෙ. ගාමිණියාල පර්නාන්දු	එම	0 0 22.25	3 50
383	එම	ප. ප්‍රවන් පර්නාන්දු	එම	0 0 37.50	3 50
384	එම	ලී. පාලිපු පර්නාන්දු සහ තවත්	එම	0 0 16	3 50

නො.	ඉඩමේ නම.	අයිතිකම් කිසිවකො.	දන්දම.	කිරවුල් මජපුව කව ගෙවිය යුතු ගාස්තුව.	
				මකක. අ. රු. ප.	රු. ග.
385	ඇඟවුනකවත්ත	ප. මනුවෙල් පර්නාන්දු	පරණ වගාව	0 0 24.50	3 50
386	ඉදිකවත්ත	දෙ. දුම්කො පර්නාන්දු සහ තවත්	එම	0 1 14.50	3 50
387	ඇඟවුනකවත්ත	ලී. ජුවන් පර්නාන්දු	එම	0 0 14.50	3 50
388	ඉදිකවත්ත	අ. සිල්වෙස්ත්‍රි ප්‍රනාන්දු	එම	0 0 6	3 50
389	එම	ග. ජුවන් ප්‍රනාන්දු	එම	0 0 22.50	3 50
390	එම	දෙ. පෙමොනු ප්‍රනාන්දු සහ තවත්	එම	0 0 10.25	3 50
391	පදුවන්ගොඩවත්ත	දෙ. ජුසේ ප්‍රනාන්දු	එම	0 0 5	3 50
392	එම	ප. ජුවන් ප්‍රනාන්දු	එම	0 2 24	3 50
394	එම	දෙ. ජුසේ ප්‍රනාන්දු	එම	0 2 18	3 50
395	එම	බෝ. අත්තෝති ප්‍රනාන්දු සහ තවත්	එම	0 1 20	3 50
396	එම	බෝ. ජුසේ ප්‍රනාන්දු සහ තවත්	එම	0 2 34	3 50
397	එම	එම	එම	0 1 31.75	3 50
398	එම	මා. ගොර්දිසනු ප්‍රනාන්දු සහ තවත්	එම	0 2 22	3 50
399	එම	බෝ. ජුසේ ප්‍රනාන්දු	එම	3 1 29	11 0
400	එම	සු. සලමන් ප්‍රනාන්දු සහ තවත්	කැලේ වගාව	0 0 20	10 0*
401	එම	එම	මිහිට	0 1 38	100 0*
402	එම	එම	පරණ වගාව	0 3 22	10 0*
404	වැල්ලබඩවත්ත	ප. ජුවන් ප්‍රනාන්දු	පරණ වගාව	2 3 21	8 50
405	එම	දෙ. දිසේගුණපු	කිස් බිම	0 1 12	10 0*
406	එම	ප. ජුවන් ප්‍රනාන්දු	වගාව	1 0 34	75 0*
407	එම	ප. ග. බ්‍රිංසල් සිල්වා	පරණ වගාව	0 0 23.50	3 50
408	එම	ක. මර්දිනු ප්‍රනාන්දු	එම	0 0 33.75	3 50
409	එම	රෝ. ක. සභාව	එම	0 1 11.50	3 50
410	එම	ක. ඉස්සේගු ප්‍රනාන්දු	එම	0 0 18.50	3 50
411	එම	ක. කතරිනා ප්‍රනාන්දු	එම	0 0 10.50	3 50
412	එම	ම. පාඩුලු ප්‍රනාන්දු	එම	0 0 17	3 50
413	එම	ප. ජුවන් ප්‍රනාන්දු	එම	0 0 26	3 50
414	එම	එම	එම	0 0 25	3 50
415	එම	ලී. ජේදරු ප්‍රනාන්දු	එම	0 0 15.25	3 50
416	එම	ප. ජුවන් ප්‍රනාන්දු	එම	0 0 22.75	3 50
417	පල්ලමේවත්ත	දෙ. සිමන් ප්‍රනාන්දු	එම	0 1 8	3 50
417½	එම	එම	එම	0 0 7.75	3 50
418	එම	ප. ජුවන් ප්‍රනාන්දු	එම	0 1 6.50	3 50
418½	එම	එම	එම	0 0 15.25	3 50
419	එම	එම	එම	0 1 14	3 50
419½	එම	එම	එම	0 0 15.75	3 50
420	පල්ලමේවත්ත	ලී. නිකොලස් ප්‍රනාන්දු	එම	0 1 13	3 50
420½	එම	එම	එම	0 0 15	3 50
421	ලුනුකුඹුරේවත්ත	එම	එම	1 0 5	6 0
422	ලුනුකුඹුරේවත්ත	සු. ප්‍රතිසිසකු ප්‍රනාන්දු සහ තවත්	එම	0 3 15	3 50
423	එම	ප. ජුවන් ප්‍රනාන්දු	එම	0 0 25	3 50
424	ඇඟවුනකවත්ත	බෝ. පාඩුලු ප්‍රනාන්දු සහ තවත්	එම	0 0 35.50	3 50
425	කැලකවත්ත	ලී. අත්තෝති ප්‍රනාන්දු සහ තවත්	එම	0 1 2	3 50
426	එම	සු. මරිසානු ප්‍රනාන්දු	එම	0 1 29	3 50
427	ඇඟවුනකවත්ත	ප. පිලිප්පු ප්‍රනාන්දු	එම	0 1 4.50	3 50
428	එම	ම. පාඩුලු ප්‍රනාන්දු සහ තවත්	එම	0 0 25.50	3 50
429	එම	ප. ජුවන් ප්‍රනාන්දු	එම	0 1 2	3 50
430	කැලකවත්ත	ලී. ජුවන් ප්‍රනාන්දු	එම	0 0 3	3 50
431	ඇඟවුනකවත්ත	එම	එම	0 0 14	3 50
432	එම	සු. ප්‍රතිසිසකු ප්‍රනාන්දු	එම	0 0 19	3 50
433	එම	ලී. ජුවන් ප්‍රනාන්දු	වගාව	0 0 9.25	200 0*
434	දිවුල්ගකවත්ත	එම	පරණ වගාව	0 1 10	3 50
435	එම	ග. බස්නිසන් ප්‍රනාන්දු	එම	0 0 7.25	3 50
436	එම	ම. අත්තෝති ප්‍රනාන්දු	එම	0 0 27.75	3 50
437	එම	අ. සිල්වෙස්ත්‍රි ප්‍රනාන්දු	එම	0 0 30	3 50
438	පදුවන්ගොඩවත්ත	වැ. සිල්වෙස්ත්‍රි ප්‍රනාන්දු	එම	0 1 0	3 50
439	එම	වැ. මානුවෙල් ප්‍රනාන්දු	එම	0 1 12	3 50
440	එම	කො. ප්‍රතිසිසකු ප්‍රනාන්දු	එම	0 2 20	3 50
441	එම	ආ. දඩන් ප්‍රනාන්දු	එම	0 1 26.75	3 50
442	එම	සු. සලමන් ප්‍රනාන්දු සහ තවත්	එම	0 1 38	3 50
443	එම	ලී. පාඩුලු ප්‍රනාන්දු සහ තවත්	එම	0 0 33	3 50
446	වැල්ලබඩවත්ත	එම	එම	4 1 34	13 50

* අත්කරගත මිල.

නො.	ඉඩමේ නම.	අයිතිකම් කිසිත්තය.	අන්දම.	මහන.		කටවුල් බරපුළු කට ගෙවිය පුතු ගාස්තුව.		
				අ. රු. ප.	රු. ග.	රු. ග.	රු. ග.	
447	වැල්ලඹවත්ත	ලී. පාඩුපු ප්‍රකාන්දු සහ තවත්	දුන්හැල	0	3	6.50	100	0*
448	කැලැකුමුර	එම	දෙතිස	1	3	16	10	0*
449	ඇඟවුගහවත්ත	ක. අත්තෝති ප්‍රකාන්දු	පරණ වගාව	0	0	27	3	50
450	එම	එම	එම	0	0	37.75	3	50
451	වැල්ලඹවත්ත	ලී. ප්‍රත්සිසක ප්‍රකාන්දු	එම	0	0	11	3	50
452	එම	මා. සීමන් ප්‍රකාන්දු	එම	0	0	14.75	3	50
453	එම	නා. නිකොලස් ප්‍රකාන්දු	එම	0	0	13.50	3	50
454	එම	සෙ. ගාබ්‍රියෙල් රෝස	එම	0	0	7	3	50
455	එම	ක. කතරිනා ප්‍රකාන්දු	එම	0	0	3.50	3	50
456	එම	ක. ප්‍රවන් ප්‍රකාන්දු	එම	0	0	7.50	3	50
457	එම	ක. කතරිනා ප්‍රකාන්දු	එම	0	0	12.25	3	50
458	එම	ලී. ප්‍රත්සිසක ප්‍රකාන්දු	එම	0	0	12.50	3	50
459	එම	එම	එම	0	0	6.50	3	50
460	පල්ලමුවත්ත	ලී. බස්නිසන් පර්කාන්දු	එම	0	1	1	3	50
461	ඇඟවුගහවත්ත	සෙ. දැනියෙල් රෝස	එම	0	1	20	3	50
462	එම	ලී. නිකොලස් පර්කාන්දු	එම	0	0	27.50	3	50
463	පල්ලමුවත්ත	ලී. පිලිප්පු පර්කාන්දු	එම	0	0	32	3	50
464	එම	ලී. ප්‍රත්සිසක පර්කාන්දු	එම	0	0	2.75	3	50
464½	එම	එම	එම	0	0	15	3	50
465	පව්වමුල්ලේවත්ත	එම	එම	0	0	17	3	50
465½	එම	එම	එම	0	0	15	3	50
466	ලුහුකුමුරේවත්ත	බෝ. මහමෙල් පර්කාන්දු	එම	0	1	5.75	3	50
467	ඇඟවුගහවත්ත	ලී. පිලිප්පු පර්කාන්දු	වගාව	0	1	0	150	0*
468	එම	ලී. ප්‍රවන් පර්කාන්දු	පරණ වගාව	0	1	36.50	3	50
469	එම	ලී. නිකොලස් පර්කාන්දු	එම	1	0	11	6	0
470	එම	ලී. ප්‍රවන් පර්කාන්දු	එම	0	3	11	3	50
471	තෙලකුගහවත්ත	ලී. පාඩුපු පර්කාන්දු	එම	0	0	16	3	50
472	එම	ග. සවරියෙල් පර්කාන්දු	එම	0	0	38.50	3	50
473	ඇඟවුගහවත්ත	ම. ප්‍රත්සිසක පර්කාන්දු	එම	0	0	30	3	50
474	තෙලකුගහවත්ත	එම	එම	0	0	23	3	50
475	දිමුල්ලකවත්ත	එම	එම	0	1	29.25	3	50
476	එම	ක. ප්‍රවන් පර්කාන්දු	එම	0	0	24	3	50
477	එම	දෙ. පෙමිනාහු පර්කාන්දු	එම	0	0	28.25	3	50
478	එම	ප. මර්නිදා පර්කාන්දු	එම	0	0	23.25	3	50
479	එම	ග. පාඩුපු පර්කාන්දු	එම	0	0	22.50	3	50
480	එම	ලී. පිලිප්පු පර්කාන්දු	එම	0	2	5	3	50
481	පදුවන්ගොඩවත්ත	දෙ. සවරියෙල් පර්කාන්දු	එම	0	0	28	3	50
482	එම	බෝ. ප්‍රසේ පර්කාන්දු	එම	0	0	35.50	3	50
483	එම	ලී. මර්නිදා පර්කාන්දු	එම	0	0	13.25	3	50
484	එම	බෝ. බස්නිසන් පර්කාන්දු	එම	0	1	18	3	50
485	එම	බෝ. ප්‍රසේ පර්කාන්දු	එම	0	2	3	3	50
486	කොරනේවත්ත	දෙ. දිසේනප්පු	එම	6	1	38	3	50
487	එම	ලී. නිකොලස් පර්කාන්දු	එම	0	3	3.75	3	50
488	එම	ලී. ප්‍රවානා පර්කාන්දු	එම	0	0	35.25	3	50
489	පරණ වගාව	රෝ. ක. සභාව	පල්ලියේ වත්ත	0	1	24	3	50
489½	එම	ලී. ප්‍රවන් පර්කාන්දු	පරණ වගාව	1	0	39	6	0
489¾	එම	එම	එම	0	0	14.25	3	50
490	මොන්තාවලකුමුර	ලී. අත්තෝති පර්කාන්දු	දෙතිස	0	1	15.75	10	0*
491	මොන්තාවලවත්ත	ලී. නිකොලස් පර්කාන්දු	පරණ වගාව	0	1	26	3	50
492	එම කුමුර	බෝ. ප්‍රසේ ප්‍රකාන්දු	දෙතිස	0	0	39	10	0*
493	කොරනේවත්ත	එම	පරණ වගාව	1	0	7	6	0
493½	එම	එම	එම	0	0	14.25	3	50
494	මහවෙලවත්ත	ප. ප්‍රවන් ප්‍රකාන්දු සහ තවත්	වගාව	2	2	30	100	0*
495	කොරනේවත්ත	පී. ඉසබෙල් පොත්තේකා	පරණ වගාව	1	0	17.50	6	0
495½	එම	එම	එම	0	0	26.50	3	50
496	එම	ලී. පාඩුපු ප්‍රකාන්දු	එම	0	2	10	3	50
496½	එම	එම	එම	0	0	14.25	3	50
497	කුරුල්ලවත්ත	බෝ. ප්‍රසේ ප්‍රකාන්දු	එම	0	2	6	3	50
497½	එම	ලී. ප්‍රවානා ප්‍රකාන්දු	එම	0	0	27.50	3	50
497¾	එම	බෝ. ප්‍රසේ ප්‍රකාන්දු	එම	0	0	11.25	3	50
498	එම	ලී. ප්‍රවානා ප්‍රකාන්දු	එම	0	0	4	3	50
498½	එම	අලෙක්සන්ඩර් ප්‍රකාන්දු	එම	0	0	14.75	3	50
499	ලුහුපොකුක	බෝ. ප්‍රසේ ප්‍රකාන්දු	පොකුක	0	1	13	10	0*
499½	එම	එම	එම	0	0	6.75	10	0*
500	ලුහුවත්ත	එම	වගාව	0	0	33	250	0*
501	ලුහුකුමුරේවත්ත	එම	එම	0	1	21.50	250	0*
501½	එම	එම	එම	0	0	9	250	0*
502	එම	කතරිනා ප්‍රකාන්දු	එම	0	0	23.50	150	0*

* අක්කරසහ මිල.

නො. 503	ඉඩමේ නම.	අයිතිකම් කීයන්හා.	අන්දම.	විට්ටුල් මජ්ඣම කට ගෙවිය යුතු ගාස්තු.	
				මහත. අ. රු. ප.	රු. ග.
	මිදුල්ලගහවත්ත	සල්මත් ප්‍රකාන්දයේ උරුමක් කාරයෝ	වගාව	0 2 2	150 0*
503½	එම	එම	එම	0 0 16.25	150 0*
504	මිදුල්ලගහකුඹුර	ඒ. නිකොලස් ප්‍රකාන්ද	තණකොල වත්ත	0 1 9.50	10 0*
505	ඇහැටුගහවත්ත	අත්තෝනි ප්‍රකාන්ද	පරණ වගාව	0 3 17	3 50
506	එම	ප. පිලිප්පු ප්‍රකාන්ද	එම	0 1 16.50	3 50
507	එම	ඒ. නිකොලස් ප්‍රකාන්ද	එම	0 1 16	3 50
508	එම	මි. ප්‍රත්සිස්කො ප්‍රකාන්ද	එම	0 1 26	3 50
509	එම	ලුවරේන්ති ප්‍රකාන්ද	එම	0 1 10	3 50
510	එම	ප්‍රත්සිස්කු ප්‍රකාන්ද	එම	0 29.25	3 50
511	එම	අත්තෝනි ප්‍රකාන්ද	එම	0 0 10.50	3 50
512	එම	ප. වලෙක්ති ප්‍රකාන්ද	එම	0 0 13.75	3 50
513	එම	ප. අත්තෝනි ප්‍රකාන්ද	එම	0 0 11.25	3 50
514	එම	දෙ. සමයෙල් ප්‍රකාන්ද	එම	0 1 25	3 50
515	එම	පී. අත්තෝනි ප්‍රකාන්ද	එම	0 0 12	3 50
516	එම	ගාබ්‍රියෙල් ප්‍රකාන්ද	එම	0 0 27	3 50
517	එම	ජුවන් ප්‍රකාන්ද	එම	0 0 34	3 50
518	එම	දෙ. සිල්වේස්ත්‍රි ප්‍රකාන්ද	එම	0 0 34	3 50
519	එම	සමයෙල් ප්‍රකාන්ද	එම	0 0 18.50	3 50
520	එම	දෙ. ජුසේ පර්නාන්ද	එම	0 0 21.50	3 50
521	එම	ජුවන් පර්නාන්ද සහ තවත්	එම	0 1 9	3 50
522	එම	දෙ. සිල්වේස්ත්‍රි පර්නාන්ද	එම	0 0 36	3 50
523	එම	දෙ. සමරියෙල් පර්නාන්ද	කැලේ	0 0 27.50	10 0*
524	පදුවන්ගොඩවත්ත	දෙ. සිමන් පර්නාන්ද	වගාව	0 0 33	30 0*
525	එම	ඉස්තාක්ති පර්නාන්ද	පරණ වගාව	0 0 24.75	3 50
526	එම	පුරන්සිස්කු පර්නාන්ද	එම	0 0 4.50	3 50
527	එම	දෙ. ගාබ්‍රියෙල් පර්නාන්ද	එම	0 0 21.50	3 50
528	එම	ඒ. මර්නිකු පර්නාන්ද	එම	0 0 14	3 50
529	එම	ඒ. ප්‍රත්සිස්කු පර්නාන්ද	එම	0 0 14	3 50
530	එම	දුමින්ගො පර්නාන්ද	එම	0 0 34.50	3 50
531	එම	මරිගා පර්නාන්ද	එම	0 0 12.50	3 50
532	එම	ජුවන් පර්නාන්ද	එම	0 0 11	3 50
533	එම	ජුවන් පර්නාන්ද සහ තවත්	එම	0 3 26	3 50
534	කොරනේ වත්ත	ඒ. ප්‍රත්සිස්කු පර්නාන්ද	එම	1 2 7	6 0
534½	එම	එම	එම	0 0 11.50	3 50
535	පල්ලියවත්ත	ප. ජනකාඛි පර්නාන්ද	එම	1 0 13	6 0
535½	එම	එම	එම	0 0 19.25	3 50
536	කොරනේ වත්ත	ඒ. අත්තෝනි පර්නාන්ද	එම	1 0 21	6 0
536½	එම	එම	එම	0 0 37	3 50
537	මිදුල්ලගහ වත්ත	ප. ජුවන් පර්නාන්ද	එම	0 2 29	3 50
538	එම	බෝ. ජුසේ පර්නාන්ද	එම	1 2 17	6 0
539	එම	පී. ආබ්‍රහම් පර්නාන්ද සහ තවත්	එම	1 2 14.75	6 0
540	ඇහැටුගහවත්ත	එම	එම	0 0 26.50	3 50
541	එම	දෙ. මිගෙල් පර්නාන්ද	එම	0 0 27.50	3 50
542	එම	බස්තියන් පර්නාන්ද	එම	0 1 9	3 50
543	එම	දෙ. පෙමියානු පර්නාන්ද	එම	0 0 25	3 50
544	එම	ග. බස්තියන් පර්නාන්ද	එම	0 2 0	3 50
545	එම	එම	වගාව	0 0 9.50	50 0*
546	එම	ඉසබෙල් පොත්සේකා සහ තවත්	එම	0 1 8	50 0*
547	එම	රොසානා පර්නාන්ද	එම	0 0 19.50	50 0*
548	එම	ග. සමරියෙල් පර්නාන්ද	එම	0 0 24	50 0*
549	පදුවන්ගොඩ අලුඹ	ඒ. පරන්සිස්කු පර්නාන්ද	කැලේ	0 1 0	10 0*
550	මිදුල්ලගහවත්ත	ප. ආබ්‍රහම් පර්නාන්ද	එම	0 1 1	10 0*
551	කැලුගහ අලුඹ	ප. අත්තෝනි පර්නාන්ද	එම	0 0 28	10 0*
551½	එම	එම	වගාව	0 0 2.75	50 0*
552	සුරියගහ වත්ත	මි. දුමින්ගො පර්නාන්ද	පරණ වගාව	0 0 21.50	3 50
553	වාහනලන්ද	ඒ. පාබුලු ප්‍රකාන්ද	වගාව	0 1 25	40 0*
554	කහනේවත්ත	සමරියෙල් ප්‍රකාන්ද	පරණ වගාව	0 3 13.75	3 50
555	එම	දැනියෙල් රෝස	එම	0 1 3	3 50
556	එම	දෙ. රොසන්සා ප්‍රකාන්ද	එම	0 0 20	3 50
557	එම	බෝ. ජුසේ ප්‍රකාන්ද	එම	0 0 10	3 50
558	එම	සෙ. පාබුලු ප්‍රකාන්ද	එම	0 0 17.50	3 50
559	එම	බෝ. අත්තෝනි ප්‍රකාන්ද	එම	0 1 8.50	3 50
560	එම	දුමින් ප්‍රකාන්ද සහ තවත්	එම	0 0 16.50	3 50
561	එම	බෝ. අත්තෝනි ප්‍රකාන්ද	එම	0 0 17.75	3 50
561½	එම	එම	එම	0 0 17.50	3 50
562	කොරනේවත්ත	ඒ. ප්‍රත්සිස්කු ප්‍රකාන්ද	එම	0 0 14	3 50

* අක්කරසක මිල.

නො.	ඉඩමේ නම.	අයිතිකම් කියවන්නා.	අත්දම්.	වරදුම් මුදල				
				මහක.	සරු.	ප.		
562½	කොරතේවත්ත	ලී. පුත්සිසිකු ප්‍රනාන්දු	පරණ වගාව	0	0	9	3	50
563	මිදුල්ලගහකුඹුර	බෝ. ජුසේ ප්‍රනාන්දු	වගාව	0	1	14-75	100	0*
564	මිදුල්ලගහවත්ත	බෝ. අත්තෝනි ප්‍රනාන්දු	එම	0	2	11-50	120	0*
564½	එම	එම	එම	0	0	5-50	120	0*
565	එම	ලී. නිකොලස් ප්‍රනාන්දු	පරණ වගාව	0	1	6-75	3	50
566	එම	බෝ. ජුසේ ප්‍රනාන්දු	එම	0	0	9	3	50
567	එම	ලී. නිකොලස් ප්‍රනාන්දු	වගාව	0	0	23	50	0*
568	එම	එම	එම	0	1	17-50	120	0*
569	එම	එම	එම	0	0	38-50	120	0*
570	එම	ලී. පාඩු ප්‍රනාන්දු	එම	0	0	33-50	100	0*
571	මිදුල්ලගහකුඹුර	පී. යාකොබ් ප්‍රනාන්දු	කුඹුර	0	0	19	15	0*
572	කහතේවත්ත	බෝ. ජුසේ ප්‍රනාන්දු	කිස්සිම	3	1	17	10	0*
573	එම	බස්නිසන් ප්‍රනාන්දු	පරණ වගාව	0	2	28	3	50
573½	එම	එම	එම	0	0	10	3	50
574	එම	පාඩු ප්‍රනාන්දු	එම	0	1	36-75	3	50
575	එම	අත්තෝනි ප්‍රනාන්දු	එම	0	1	10	3	50
575½	එම	එම	එම	0	0	10-75	3	50
576	මිදුල්ලගහවත්ත	ඉසබේරා පොත්තේකා	වගාව	1	0	1	180	0*
576½	එම	එම	එම	0	0	10	150	0*
577	එම	ලී. අත්තෝනි ප්‍රනාන්දු	එම	0	0	9	150	0*
578	එම	ලී. නිකොලස් ප්‍රනාන්දු	එම	0	0	13	150	0*
579	එම	එම	එම	0	1	3-50	150	0*
580	එම	ලී. අත්තෝනි ප්‍රනාන්දු	එම	0	2	3	75	0*
581	වැල්ලවත්ත	ලී. තේසානා ප්‍රනාන්දු	එම	0	0	39-25	100	0*
582	මිදුල්ලගහවත්ත	පී. පිලිප්පු ප්‍රනාන්දු	එම	0	1	9	112	0*
583	මාදන්ගහවත්ත	ජේරමානු පර්නාන්දු	මුඩු කිම	1	0	30-50	10	0*
584	එම	එම	පරණ වගාව	0	2	22-50	3	50
585	කහතේවත්ත	ලී. පාඩු පර්නාන්දු	වගාව	1	0	21	120	0*
585½	එම	එම	එම	0	0	11-25	120	0*
586	එම	අත්තෝනි පර්නාන්දු	පරණ වගාව	0	0	26	3	50
586½	එම	එම	එම	0	0	8	3	50
587	එම	සෙ. සවරියෙල් පර්නාන්දු	එම	0	3	21	3	50
587½	එම	එම	එම	0	0	12	3	50
588	මිදුල්ලගහවත්ත	ලී. අත්තෝනි පර්නාන්දු	එම	0	2	20	3	50
588½	එම	එම	එම	0	0	4	3	50
589	කහතේවත්ත	ලී. නිකොලස් පර්නාන්දු	එම	0	0	6-25	3	50
589½	එම	එම	එම	0	0	13	3	50
590	මිදුල්ලගහවත්ත	ලී. තේසානා පර්නාන්දු	එම	0	2	24	3	50
590½	එම	එම	එම	0	0	1	3	50
591	එම	බෝ. ජුසේ පර්නාන්දු	වගාව	0	3	4	50	0*
592	එම	එම	එම	0	0	25-75	180	0*
593	එම	පී. පිලිප්පු පර්නාන්දු	එම	0	0	28-50	160	0*
594	මාදන්ගහවත්ත	මානුවෙල් පර්නාන්දු	කිස්සිම	1	2	21-50	10	0*
595	එම	දෙ. මිනෙල් පර්නාන්දු	පරණ වගාව	1	1	37	6	0
595½	එම	එම	එම	0	0	4-25	3	50
596	මිදුල්ලගහවත්ත	මී. බස්නිසන් පර්නාන්දු	වගාව	0	1	35	150	0*
597	කොත්තහහවත්ත	බෝ. ජුසේ පර්නාන්දු	එම	5	3	5	150	0*
597½	එම	එම	එම	0	0	24	150	0*
598	මිදුල්ලගහකුඹුර	එම	ඉරවුමුල්ල	0	1	12-75	10	0*
599	එම	එම	කුඹුර	1	0	23-50	20	0*
600	මාදන්ගහවත්ත	ලී. පුත්සිසිකු පර්නාන්දු	මුඩු කිම	1	1	13	10	0*
601	එම	මී. ජුසේ පර්නාන්දු	වගාව	0	1	4-50	20	0*
602	එම	බෝ. ජුසේ පර්නාන්දු	පරණ වගාව	0	2	37	3	50
602½	එම	එම	එම	0	0	16	3	50
603	නුගහවත්ත	මී. ජුසේ පර්නාන්දු	එම	0	0	24	3	50

* අත්කරගත මිල.

මේ පත්‍රයේ දේන “පරණ වගාව” ඇති ඉඩම් කම්පිටුවට පෙරවුව සඳහන් ශාස්තූ ගෙවුකල, ඒවා ආණ්ඩුවට අයිතිකැති කැපියට සහතිකපත්‍ර දෙනුලැබේ.

මේ ඉඩම් ගැණ වැඩිපුර කාරණ සර්වේයර්පනරුලාභයක්ද, විකිනීමේ කොන්දේසි ගැණ බස්නාහිර පලාතේ වංශාධිපති ආණ්ඩුවේ ඒරත්නලන්තාන්සේගෙත්ද දහගත ගැනීමේ.

ගරුකර ආණ්ඩුකාර උතුරානන්වත්තේසේ ආඥාව ලෙස,

බිබිලු. පී. මේලර්,
වැඩබලන මහසෙසුකාරීස් වමන.

No. 1,172, w. p.

Colonial Secretary's Office,
Colombo, July 10, 1901.

ON Saturday, August 31, 1901, at 11.30 A.M., the Hon. the Government Agent for the Western Province will put up for sale or settlement, at the Negombo resthouse, the under-mentioned portions of Crown Land, on the terms authorized by Government.

Three hundred and six allotments of land situated in the Alutkuru korale north of the Negombo District of the Western Province.

Preliminary plan 10,256.

Lot.	Village.	Name of Land.	Description.	Extent.		Fees for
				A.	R.	Certificate of Quiet Possession.
						Rs. c.
603½	Pitipana	Nugagahawatta	Old garden	0	0 6-50	3 50
604	Do.	Midellagahawatta	do.	0	0 11	3 50
605	Do.	Madangahawatta	Garden	0	3 34	20 0*
606	Do.	do.	Old garden	1	0 37	6 0
606½	Do.	do.	do.	0	0 15-25	3 50
607	Do.	Nugagahawatta	do.	0	2 22-75	3 50
607½	Do.	do.	do.	0	0 12-75	3 50
608	Do.	Madangahawatta	Garden	1	0 16-50	15 0*
609	Do.	do.	Old garden	1	3 7	6 0
609½	Do.	do.	do.	0	0 16	3 50
610	Do.	do.	do.	0	1 1	3 50
610½	Do.	do.	do.	0	0 7	3 50
611	Do.	do.	do.	0	0 31-50	3 50
611½	Do.	do.	do.	0	0 7	3 50
612	Do.	do.	do.	0	0 24-75	3 50
612½	Do.	do.	do.	0	0 6	3 50
613	Do.	do.	do.	1	1 34	6 0
614	Do.	Hattawatta	do.	1	1 18	6 0
615	Do.	do.	do.	0	3 7	3 50
616	Do.	Madangahawatta	Burial ground	0	2 10	—
617	Do.	do.	Old garden	8	2 29	25 50
617½	Do.	do.	do.	0	0 31-75	3 50
617¾	Do.	do.	do.	0	0 6	3 50
618	Do.	Nugagahawatta	do.	0	0 31	3 50
618½	Do.	do.	do.	0	0 17	3 50
619	Do.	do.	do.	0	0 21	3 50
619½	Do.	do.	do.	0	0 13-75	3 50
620	Do.	do.	do.	0	0 34-50	3 50
621	Do.	do.	do.	0	1 0-50	3 50
622	Do.	do.	do.	0	0 20-50	3 50
623	Do.	do.	do.	0	1 4-25	3 50
624	Do.	do.	do.	0	0 12-75	3 50
625	Do.	do.	do.	0	1 19	3 50
626	Do.	Talgahawatta	do.	0	3 36	3 50
627	Do.	Madangahawatta	do.	5	3 34	18 0
627½	Do.	do.	do.	0	0 28-50	3 50
628	Do.	Pokuna	Pond	0	0 32	10 0*
629	Do.	Dangahawatta	Old garden	3	1 39	11 0
629½	Do.	do.	do.	0	0 32	3 50
630	Do.	Talgahawatta	do.	0	0 28-25	3 50
631	Do.	do.	do.	0	2 33	3 50
632	Do.	do.	do.	0	3 3	3 50
633	Do.	Madangahawatta	do.	0	2 9-50	3 50
633½	Do.	do.	do.	0	0 6	3 50
634	Do.	Talgahawatta	do.	0	2 4	3 50
635	Do.	Madangahawatta	Waste	0	3 7-50	10 0*
636	Do.	do.	Old garden	3	0 24	11 0
637	Do.	do.	do.	0	0 7-25	3 50
638	Do.	Pokuna	Pond	0	1 28	10 0*
639	Do.	Madangahawatta	Old garden	0	0 12-25	3 50
640	Do.	do.	do.	0	0 20-50	3 50
640½	Do.	do.	do.	0	0 14-50	3 50
641	Do.	Pokunabodawatta	do.	0	0 37-75	3 50
642	Do.	do.	do.	0	0 32-50	3 50
642½	Do.	do.	do.	0	0 12	3 50
643	Do.	Madangahawatta	do.	0	3 21	3 50
643½	Do.	do.	do.	0	0 20	3 50
644	Do.	Pokunabodawatta	do.	0	1 18	3 50
644½	Do.	do.	do.	0	0 9-25	3 50
645	Do.	Dangahawatta	do.	0	0 10-50	3 50
646	Do.	do.	do.	0	0 21-75	3 50
647	Do.	do.	do.	0	0 16	3 50
648	Do.	do.	do.	0	0 17	3 50
649	Do.	do.	do.	0	0 15	3 50
650	Do.	do.	do.	0	1 34	3 50
651	Do.	do.	Waste	0	0 10-50	10 0*
652	Do.	Pokunabodawatta	Old garden	0	1 29-50	3 50
653	Do.	do.	do.	0	0 25-75	3 50
655	Do.	Dangahawatta	Garden	0	2 25	50 0*
656	Do.	Pokunabodawatta	do.	0	1 12	50 0*

* Upset price per acre.

Lot.	Village.	Name of Land.	Description.	Extent.		Fees for Certificate of Quiet Possession.	
				A.	R. P.	Rs.	c.
660	Pitipana	Indigahawatta	Old garden	1	0 17	6	0
661	Do.	Telgahawatta	Salt marsh	0	2 14.75	10	0*
662	Do.	Indigahawatta	Waste	0	0 37.25	10	0*
663	Do.	do.	Jungle	0	1 18	10	0*
664	Do.	do.	Garden	0	3 2	100	0*
665	Do.	do.	do.	0	2 34	100	0*
665½	Do.	do.	Old garden	0	1 25	3	50
666	Do.	do.	do.	0	2 36	3	50
667	Do.	do.	do.	0	2 7.50	3	50
669	Do.	do.	Owita	1	0 2	10	0*
670	Do.	do.	Old garden	0	2 10	3	50
671	Do.	Gangabodawatta	Owita	0	0 24.75	10	0*
672	Do.	do.	Old garden	0	0 2.50	3	50
672½	Do.	do.	do.	0	0 2.50	3	50
673	Do.	do.	Garden	0	0 2	50	0*
673½	Do.	do.	do.	0	0 1	50	0*
674	Do.	do.	Open land	0	0 9.50	10	0*
674½	Do.	do.	do.	0	0 1.25	10	0*
675	Do.	Alambawatta	Garden	0	1 6	120	0*
676	Do.	Indigahawatta	Jungle	0	2 29	10	0*
677	Do.	do.	Garden	0	0 23	150	0*
678	Do.	do.	Jungle	1	1 10	10	0*
679	Do.	Madangahawatta	Old garden	1	0 13	6	0
680	Do.	do.	do.	0	2 34	3	50
681	Do.	Bambigahawatta	do.	0	3 15	3	50
682	Do.	—	Pond	0	1 15.50	10	0*
683	Do.	Pokunabodawatta	Old garden	0	1 18	3	50
683½	Do.	do.	do.	0	0 14	3	50
684	Do.	do.	do.	0	1 36	3	50
686	Do.	do.	Garden	0	1 8.50	75	0*
688	Do.	Jambugahawatta	Old garden	3	2 15	11	0
688½	Do.	do.	do.	0	0 16	3	50
689	Do.	Midellagahawatta	do.	0	1 33.50	3	50
689½	Do.	do.	do.	0	0 6.50	3	50
690	Do.	do.	do.	1	2 3	6	0
690½	Do.	do.	do.	0	0 8.25	3	50
691	Do.	do.	Garden	0	0 3	50	0*
692	Do.	do.	Jungle	2	3 17	10	0*
693	Do.	Gangabodawatta	Old garden	0	1 18	3	50
694	Do.	Jambugahawatta	do.	3	1 27	11	0
694½	Do.	do.	do.	0	0 15.75	3	50
695	Do.	Midellagahawatta	do.	0	2 38	3	50
695½	Do.	do.	do.	0	0 13.50	3	50
696½	Do.	do.	Garden	1	0 38	150	0*
698	Do.	Jambugahawatta	Old garden	3	0 3	11	0
698½	Do.	do.	do.	0	0 14	3	50
699	Do.]	Midellagahawatta	do.	0	0 34	3	50
699½	Do.	do.	do.	C	0 5.50	3	50
700	Do.	do.	do.	1	3 31	6	0
700½	Do.	do.	do.	0	0 9.50	3	50
701	Do.	do.	Open swamp	0	2 31	10	0*
702	Do.	Jambugahawatta	Old garden	2	2 34	8	50
702½	Do.	do.	do.	0	0 15.25	3	50
703	Do.	Midellagahawatta	do.	0	0 25.50	3	50
703½	Do.	do.	do.	0	0 8.75	3	50
704	Do.	do.	do.	0	0 15.75	3	50
704½	Do.	do.	do.	0	0 4	3	50
705	Do.	do.	Jungle	0	3 39	10	0*
706	Do.	Jambugahawatta	Old garden	1	2 33	6	0
706½	Do.	do.	do.	0	0 11	3	50
707	Do.	do.	do.	2	1 0	8	50
707½	Do.	do.	do.	0	0 27	3	50
708	Do.	Midellagahawatta	do.	4	2 32	13	50
708½	Do.	do.	do.	0	0 12	3	50
709	Do.	do.	Open swamp	1	0 30	10	0*
710	Do.	Jambugahawatta	Old garden	3	3 30	11	0
710½	Do.	do.	do.	0	1 12	3	50
711	Do.	Midellagahawatta	Jungle	1	0 1	10	0*
712	Do.	do.	Open swamp	0	0 38	10	0*
713	Do.	do.	Garden	2	0 8	50	0*
714	Do.	do.	Open swamp	0	1 22	10	0*
715	Do.	Jambugahawatta	Old garden	6	1 24	20	50
715½	Do.	do.	do.	0	2 30	3	50
716	Do.	Midellagahawatta	do.	0	0 20.50	3	50
717	Do.	do.	Garden	0	1 19.50	75	0*
718	Do.	do.	Old garden	1	0 32	6	0
719	Do.	do.	Garden	1	0 25	75	0*
720	Do.	do.	Old garden	0	3 10	3	50

* Upset price per acre.

Lot.	Village.	Name of Land.	Description.	Extent.	Fees for Certificate of Quiet Possession.	
					A. R. P.	Rs. c.
721	Pitipana	Midellagahawatta	Open swamp	0 1 28	10	0*
722	Do.	do.	do.	0 2 12	10	0*
723	Do.	do.	do.	0 1 23.50	10	0*
725	Do.	do.	Old garden	0 3 19	3	50
726	Do.	do.	do.	0 3 27.50	3	50
727	Do.	do.	Garden	0 3 19.50	30	0*
728	Do.	do.	Old garden	0 3 1	3	50
729	Do.	do.	Waste land	0 0 32.25	10	0*
730	Do.	do.	do.	0 1 34	10	0*
731	Do.	do.	Open swamp	0 0 21.50	10	0*
732	Do.	do.	do.	0 0 33	10	0*
733	Do.	Jambugahawatta	Old garden	1 1 35	6	0
733 $\frac{1}{2}$	Do.	do.	do.	0 0 27.25	3	50
734	Do.	Midellagahawatta	Jungle	0 3 26.50	10	0*
735	Do.	do.	do.	0 3 8.25	10	0*
736	Do.	do.	Open swamp	0 0 35.50	10	0*
737	Do.	do.	do.	0 1 0	10	0*
738	Do.	Jambugahawatta	Old garden	1 1 1.50	6	0
738 $\frac{1}{2}$	Do.	do.	do.	0 0 22.50	3	50
739	Do.	Midellagahawatta	do.	0 1 34.50	3	50
740	Do.	do.	do.	0 1 37.50	3	50
741	Do.	do.	Open swamp	0 0 13	10	0*
742	Do.	do.	do.	0 0 10.50	10	0*
743	Do.	Jambugahawatta	do.	1 3 2	10	0*
743 $\frac{1}{2}$	Do.	do.	do.	0 0 33	10	0*
744	Do.	Midellagahawatta	Garden	0 3 19	30	0*
745	Do.	do.	Open swamp	1 0 39.50	10	0*
746	Do.	do.	do.	0 0 17	10	0*
747	Do.	Jambugahawatta	Sand bar	0 3 19	10	0*
748	Do.	do.	Old garden	0 0 32	3	50
749	Do.	do.	Scrub	1 0 5	10	0*
750	Do.	do.	Old garden	1 0 23	6	0
750 $\frac{1}{2}$	Do.	do.	do.	0 1 10	3	50
751	Do.	do.	do.	0 0 26.50	3	50
752	Do.	do.	do.	0 0 19	3	50
753	Do.	Midellagahawatta	do.	0 3 2	3	50
754	Do.	do.	do.	0 1 20	3	50
755	Do.	do.	do.	0 1 33.75	3	50
756	Do.	do.	do.	0 1 34.50	3	50
757	Do.	do.	do.	0 2 24	3	50
758	Do.	do.	Open swamp	0 0 98.50	10	0*
759	Do.	Midellagahawatta	do.	0 0 13.50	10	0*
760	Do.	Jambugahawatta	Garden	0 2 0	100	0*
761	Do.	do.	do.	0 1 6	100	0*
762	Do.	do.	do.	1 0 39	100	0*
762 $\frac{1}{2}$	Do.	do.	do.	0 0 25.50	100	0*
763	Do.	Midellagahawatta	do.	0 2 23.25	100	0*
764	Do.	do.	Scrub	1 1 27	10	0*
765	Do.	Jambugahawatta	Old garden	1 0 38	6	0
765 $\frac{1}{2}$	Do.	do.	do.	0 0 26.50	3	50
766	Do.	do.	do.	0 3 32	3	50
766 $\frac{1}{2}$	Do.	do.	do.	0 0 20	3	50
767	Do.	Midellagahawatta	do.	0 2 10	3	50
768	Do.	do.	do.	0 1 8.50	3	50
769	Do.	do.	Open swamp	0 0 24.50	10	0*
770	Do.	do.	do.	0 0 31.50	10	0*
771	Do.	Jambugahawatta	Garden	0 0 13	30	0*
772	Do.	do.	do.	0 2 1	50	0*
772 $\frac{1}{2}$	Do.	do.	do.	0 0 4.75	50	0*
773	Do.	do.	Old garden	0 1 20	3	50
773 $\frac{1}{2}$	Do.	do.	do.	0 0 4.50	3	50
774	Do.	do.	do.	0 2 7	3	50
774 $\frac{1}{2}$	Do.	do.	do.	0 0 10	3	50
775	Do.	do.	do.	0 1 36.75	3	50
775 $\frac{1}{2}$	Do.	do.	do.	0 0 9.50	3	50
776	Do.	do.	do.	0 1 5.50	3	50
777	Do.	do.	do.	0 1 13.50	3	50
778	Do.	do.	do.	0 0 24.50	3	50
778 $\frac{1}{2}$	Do.	do.	do.	0 0 7.75	3	50
779	Do.	do.	do.	0 0 30	3	50
779 $\frac{1}{2}$	Do.	do.	do.	0 0 10	3	50
780	Do.	Midellagahawatta	do.	0 1 10.50	3	50
781	Do.	do.	do.	0 1 7.25	3	50
782	Do.	do.	Open swamp	0 0 33	10	0*
783	Do.	Jambugahawatta	Garden	0 2 26.75	30	0*
783 $\frac{1}{2}$	Do.	do.	do.	0 0 10	30	0*
784	Do.	do.	Open swamp	0 0 35.75	10	0*
785	Basiyawatta	do.	Old garden	3 3 37	11	0

* Upset price per acre.

Lot.	Village.	Name of Land.	Description.	Fees for	
				Extent.	Certificate of Quiet Possession.
				A. R. P.	Rs. c.
785½	Pasiyawatta	Jambugahawatta	Old garden	0 1 19.50	3 50
786	Do.	do.	Scrub	0 1 11	10 0*
788	Do.	do.	Open swamp	0 3 4.25	10 0*
789	Do.	do.	Old garden	3 3 11	11 0
789½	Do.	do.	do.	0 1 10	3 50
790	Do.	do.	do.	2 1 20.50	8 50
791	Do.	Kirillagahawatta	do.	0 0 23	3 50
792	Do.	Jambugahawatta	do.	0 0 38.50	3 50
793	Do.	Kirillagahawatta	do.	1 0 9	6 0
794	Do.	do.	do.	5 3 36	18 0
795	Do.	do.	do.	0 3 14	3 50
796	Do.	Kirillagahakumbura	Field	0 1 23.50	10 0*
797	Do.	Kirillagahawatta	Garden	0 1 21	50 0*
798	Do.	do.	do.	0 1 22	50 0*
799	Do.	do.	Open land	0 0 23	10 0*
799½	Do.	do.	Garden	0 1 18	75 0*
800	Do.	Gonnagahawatta	Old garden	1 0 20	6 0
802	Do.	Kirillagahawatta	do.	0 3 0	3 50
803	Do.	Gonnagahawatta	do.	0 2 21.50	3 50
805	Do.	Kirillagahawatta	do.	20 1 13.50	57 50
805½	Do.	do.	do.	2 0 39	8 50
807	Do.	do.	Scrub	0 1 0	10 0*
808	Do.	Wetakeyagahawatta	Old garden	9 0 5	28 0
808½	Do.	do.	do.	0 2 17.50	3 50
809	Do.	Kadolgahawatta	Garden	0 3 33	100 0*
810	Do.	do.	do.	0 1 30	120 0*
811	Do.	do.	Old garden	4 1 36	13 50
811½	Do.	do.	do.	0 2 3	3 50
812	Do.	do.	Open swamp	0 3 30	10 0*
813	Do.	do.	Garden	0 0 14	50 0*
814	Do.	do.	Open swamp	0 0 29	10 0*
815	Do.	Gonnagahawatta	Old garden	0 2 9	3 50
815½	Do.	do.	do.	0 0 20	3 50
816	Do.	do.	do.	0 1 34	3 50
817	Do.	do.	Garden	0 0 33.50	50 0*
818	Do.	do.	Old garden	0 0 14.50	3 50
819	Do.	do.	Open swamp	0 0 33	10 0*
820	Do.	do.	Old garden	0 0 35	3 50
820½	Do.	do.	do.	0 0 20	3 50
821	Do.	do.	do.	0 1 35	3 50
822	Do.	do.	do.	0 0 35	3 50
823	Do.	do.	do.	0 1 6	3 50
824	Do.	do.	Scrub	0 0 11	10 0*
825	Do.	do.	Open swamp	0 1 16	10 0*
826	Do.	Madangahawatta	Old garden	7 2 27.50	23 50
826½	Do.	do.	do.	0 3 2	3 50
827	Do.	do.	Scrub	1 0 32	10 0*
828	Do.	do.	Open swamp	0 3 13	10 0*
829	Do.	Pallegewatta	Old garden	1 3 1	6 0
829½	Do.	do.	do.	0 0 32.50	3 50
830	Do.	do.	do.	0 1 28	3 50
831	Do.	do.	do.	0 1 32.50	3 50
832	Do.	do.	do.	0 1 23	3 50
833	Do.	do.	Open swamp	0 0 24.75	10 0*
834	Do.	do.	do.	0 1 1	10 0*
835	Do.	do.	do.	0 1 4	10 0*
836	Do.	do.	Old garden	1 2 24	6 0
836½	Do.	do.	do.	0 0 21.25	3 50
837	Do.	do.	Open swamp	0 2 12.75	10 0*
838	Do.	do.	Old garden	1 1 24	6 0
838½	Do.	do.	do.	0 0 22.75	3 50
839	Do.	do.	Waste land	0 0 29	10 0*
840	Do.	do.	Open swamp	0 2 11	10 0*
841	Do.	do.	Old garden	1 1 24	6 0
841½	Do.	do.	do.	0 0 18	3 50
842	Do.	do.	Open swamp	0 1 22	10 0*
843	Do.	do.	Old garden	1 3 33	6 0
843½	Do.	do.	do.	0 0 21.75	3 50
844	Do.	do.	Open swamp	0 3 10	10 0*
845	Do.	do.	Old garden	7 3 2	23 0
845½	Do.	do.	do.	0 2 7	3 50
846	Do.	do.	Waste land	0 0 38	10 0*
847	Do.	do.	Open swamp	2 1 15	10 0*
848	Do.	do.	Old garden	0 1 16	3 50
848½	Do.	do.	do.	0 0 6.50	3 50
849	Do.	do.	do.	0 0 4.75	3 50
849½	Do.	do.	do.	0 0 5.50	3 50
850	Do.	do.	do.	0 2 22	3 50

* Upset price per acre.

Lot.	Village.	Name of Land.	Description.	Fees for Certificate of Quiet Possession.	
				Extent. A. R. P.	Rs. c.
851	Bastiyawatta	Pallegawatta	Scrub	0 0 16	10 0*
852	Do.	do.	Open swamp	0 1 23	10 0*

* Upset price per acre.

Certificates of quiet possession will be issued for "old gardens" on payment of the fees noted opposite to them. Further information in respect of these lands may be had from the Surveyor-General, and respecting the conditions of sale from the Hon. the Government Agent, Western Province.

By His Excellency the Governor's command,

W. T. TAYLOR,
Acting Colonial Secretary.

No. L,173, W. P.

විෂි 1901 ස්වද්ව පුලි මස 10 වෙනි දින කොලම

මහසෙත්තකාරීන් උත්තාප්තයෙන් කන්තෝරුවෙදිය.

මහසෙත්තකාරීන් උත්තාප්තයෙන් කන්තෝරුවෙදිය විසින් මෙහි පහත සඳහන්වන ඉඩම් ආස්වාදයට ගිණුම්පතට වසි 1901 ස්වද්ව අගෝස්තු මස 31 වෙනි දිනට සෙසුකර දී පෙරවරු 11,300/- මතකි තානායමෙදී වෙන්දෙසිකර විකුණීමට නොහොත් තීන්දුකරදෙන්නට සෙසු කළාය.

මහසෙත්තකාරීන් උත්තාප්තයෙන් උතුරු අගුණකුරුකෝරලේ පිහිටාතිබෙන බිම්කැබලි 306.

සිතියම 10,256. ගම—පිටපත.

ඉඩමෙ නම—ගුණගහවත්ත.

විරවුල් මස්පුම් කවි ගෙවියයුතු යැයි.

නො.	ඉඩම්කම් නිකුත්තා.	අත්දම.	මහත. අ. රු. ප.	රු. ග.
603½	ම. පුළුන් ප්‍රධාන්ද	පරණ වගාව	0 0 6-50	3 50
		ඉඩමෙ නම—මොදන්ගහවත්ත.		
604	ම. පුළුන් ප්‍රධාන්ද	පරණ වගාව	0 0 11	3 50
		ඉඩමෙ නම—මොදන්ගහවත්ත.		
605	ල. මුළු ප්‍රධාන්ද සහ කවත්	වගාව	0 3 34	20 0*
606	ඉස්කේතු ප්‍රධාන්ද සහ කවත්	පරණ වගාව	1 0 37	6 0
606½	එම	එම	0 0 15-25	3 50
		ඉඩමෙ නම—ගුණගහවත්ත.		
607	ම. අත්තෝති ප්‍රධාන්ද	පරණ වගාව	0 2 22-75	3 50
607½	එම	එම	0 0 12-75	3 50
		ඉඩමෙ නම—මොදන්ගහවත්ත.		
608	ම. ර. අඩුපිහු ප්‍රධාන්ද	වගාව	1 0 16-50	15 0
609	අ. ඉස්කේතු පොත්තේකා සහ කවත්	පරණ වගාව	1 3 7	6 0
609½	එම	එම	0 0 16	3 50
610	ම. සිලුමැස්සි ප්‍රධාන්ද සහ කවත්	එම	0 1 1	3 50
610½	එම	එම	0 0 7	3 50
611	ක. මොදන්ගහ ප්‍රධාන්ද	එම	0 0 31-50	3 50
611½	එම	එම	0 0 7	3 50
612	ක. ආසා සිල්වා	එම	0 0 24-75	3 50
612½	එම	එම	0 0 0	3 50
613	ම. පුළුන් ප්‍රධාන්ද සහ කවත්	එම	1 1 34	6 0
		ඉඩමෙ නම—කන්තවත්ත.		
614	ම. පුළුන් ප්‍රධාන්ද	පරණ වගාව	1 1 18	6 0
614½	ඉස්කේතු පොත්තේකා සහ කවත්	එම	0 3 7	3 50
		ඉඩමෙ නම—මොදන්ගහවත්ත.		
616	පිලිප්පු මොදන්ගහ කන්තෝරුව පල්ලිය	නොහොන්ගුම්ප	0 2 10	—
617	එම	පරණ වගාව	8 2 29	25 50
917½	එම	එම	0 0 31-75	3 50
617¾	එම	එම	0 0 6	3 50
		ඉඩමෙ නම—ගුණගහවත්ත.		
618	ල. අත්තෝති ප්‍රධාන්ද	පරණ වගාව	0 0 31	3 50
618½	එම	එම	0 0 17	3 50
619	ක. කැතිරිකා ප්‍රධාන්ද	එම	0 0 31	3 50
619½	එම	එම	0 0 13-75	3 50
620	එම	එම	0 0 34-50	3 50
621	ක. මරිකා ප්‍රධාන්ද	එම	0 1 0-50	3 50
622	ක. පුලානා ප්‍රධාන්ද	එම	0 0 20-50	3 50
623	ම. අත්තෝති ප්‍රධාන්ද	එම	0 1 4-25	3 50
624	ල. මරිකා ප්‍රධාන්ද	එම	0 0 12-75	3 50
625	ක. මොදන්ගහ සිල්වා	එම	0 1 19	3 50

* අක්ෂරයක මිල.

නො.	අයිතියකට කියවන්නා.	අන්දම.	නිරවුල් මුදලකට ගෙවියයුතු		
			මහත. අ. රු. ප.	ගාස්තු. රු. ශ.	
626	ඩ. අන්තෝනි ප්‍රෙරු සහ තවත්	ඉඩමේ නම—තල්ගහවත්ත. පරණ වගාව	0	3 36	3 50
627	ම. චූම්බගු තිසේරු සහ තවත්	ඉඩමේ නම—මාදන්ගහවත්ත. පරණ වගාව	5	3 34	18 0
627½	එම	මම	0	0 28.50	3 50
628	එම	පොකුන	0	0 32	10 0
629	එම	ඉඩමේ නම—දන්ගහවත්ත. පරණ වගාව	3	1 39	11 0
629½	ම. චූම්බගු තිසේරු සහ තවත්	එම	0	0 32	3 50
630	සී. පැලිස් ප්‍රනාන්දු	ඉඩමේ නම—තල්ගහවත්ත. පරණ වගාව	0	0 28.25	3 50
631	ඩ. අන්තෝනි ප්‍රෙරු	එම	0	2 33	3 50
632	ස. ඩැනියෙල් රෝසා	එම	0	3 3	3 50
633	ම. ආනා ප්‍රනාන්දු	ඉඩමේ නම—මාදන්ගහවත්ත. පරණ වගාව	0	2 9.50	3 50
633½	එම	එම	0	0 6	3 50
634	ව. මේනාසස් ප්‍රනාන්දු	ඉඩමේ නම—තල්ගහවත්ත. පරණ වගාව	0	2 4	3 50
635	ල. පාචුළු ප්‍රනාන්දු සහ තවත්	මුඩු බිම	0	3 7.50	10 0*
636	එම	ඉඩමේ නම—මාදන්ගහවත්ත. පරණ වගාව	3	0 24	11 0
637	ක. ගොර්ඩියානු ප්‍රනාන්දු සහ තවත්	එම	0	0 7.25	3 50
638	ල. පාචුළු ප්‍රනාන්දු සහ තවත්	ඉඩමේ නම—පොකුන. පොකුන	0	1 28	10 0
639	ස. රෙමියෙල් රෝසා සහ තවත්	ඉඩමේ නම—මාදන්ගහවත්ත. පරණ වගාව	0	0 12.25	3 50
640	ක. පුවන් ප්‍රනාන්දු	එම	0	0 20.50	3 50
640½	එම	එම	0	0 14.50	3 50
641	රෙමියෙල් රෝස සහ තවත්	ඉඩමේ නම—පොකුනබොඩවත්ත. පරණ වගාව	0	0 37.75	3 50
642	ක. පුවන් ප්‍රනාන්දු	එම	0	0 32.50	3 50
642½	එම	එම	0	0 12	3 50
643	රෙමියෙල් රෝස සහ තවත්	ඉඩමේ නම—මාදන්ගහවත්ත. පරණ වගාව	0	3 21	3 50
643½	එම	එම	0	0 20	3 50
644	ප. පුවන් ප්‍රනාන්දු	ඉඩමේ නම—පොකුනබොඩවත්ත. පරණ වගාව	0	1 18	3 50
644½	එම	එම	0	0 9.25	3 50
645	ක. අන්තෝනි ප්‍රනාන්දු	ඉඩමේ නම—දන්ගහවත්ත. පරණ වගාව	0	0 10.50	3 50
646	ඩ. ඩස්තියස් ප්‍රෙරු	එම	0	0 21.75	3 50
647	ඩ. මිගෙල් ප්‍රෙරු	එම	0	0 16	3 50
648	ඩ. ප්‍රන්සිස්කු ප්‍රෙරු	එම	0	0 17	3 50
649	ඩ. සවරියෙල් ප්‍රෙරු	එම	0	0 15	3 50
650	අන්තෝනි ප්‍රෙරු	එම	0	1 34	3 50
651	හ. කැරෙලියානා ප්‍රනාන්	මුඩුබිම	0	0 10.50	10 0*
652	ඩ. ගව්‍රියෙල් ප්‍රනාන්	ඉඩමේ නම—පොකුනබොඩවත්ත. පරණ වගාව	0	1 29.50	3 50
653	ඩ. අන්තෝනි ප්‍රෙරු	එම	0	0 25.75	3 50
655	ම. චූම්බගු තිසේරු සහ තවත්	ඉඩමේ නම—දන්ගහවත්ත. වගාව	0	2 25	50 0*
656	ඩ. අන්තෝනි ප්‍රෙරු	ඉඩමේ නම—පොකුනබොඩවත්ත. වගාව	0	1 12	50 0*
660	ල. පාචුළු ප්‍රනාන්දු	ඉඩමේ නම—ඉදිගහවත්ත. පරණ වගාව	1	0 17	6 0*
661	රෝමානු කතෝලික බිෂොප් ජැන්නාන්සේ	ඉඩමේ නම—තෙලුගහවත්ත. වගුර	0	2 14.75	10 0*
662	ඉසබෙල් පොන්සේකා සහ තවත්	ඉඩමේ නම—ඉදිගහවත්ත. මුඩුබිම	0	0 37.25	10 0*
663	එම	කැරෙල්	0	1 18	10 0*
664	ල. පාචුළු ප්‍රනාන්දු	වගාව	0	3 2	100 0*
665½	එම	එම	0	2 34	100 0*
665	එම	පරණ වගාව	0	1 25	3 50

* අක්කරයක මිල.

නො.	අයිතිය කියවන.	අන්දම.	නිරවුල් මිසයුම කට ගෙවියයුතු	
			මහත. අ. රු. ප.	රු. ග.
666	ඉසබෙල් පොත්සේකා	පරණ වගාව	0 2 36	3 50
667	එම	එම	0 2 7.50	3 50
669	යාකොබ් ප්‍රනාන්දු අත්තාරි	ඕවට	1 0 2	10 0*
670	එම	පරණ වගාව	0 2 10	3 50
ඉඩමේ නම—ගහබොඩවත්ත.				
671	දෙ. මෝසෙස් ප්‍රනාන්දු	ඕවට	0 0 24.75	10 0*
672	එම	පරණ වගාව	0 0 2.50	3 50
672½	එම	එම	0 0 2.50	3 50
673	එම	වගාව	0 0 2	50 0*
673½	එම	එම	0 0 1	50 0*
674	එම	මුඩුඹිම	0 0 9.50	10 0*
674½	එම	එම	0 0 1.25	10 0*
ඉඩමේ නම—අලඹවත්ත.				
675	රෝ. ක. සභාව	වගාව	0 1 6	120 0*
ඉඩමේ නම—ඉදිගහවත්ත.				
676	ඉසබෙලා පොත්සේකා	කැලේ	0 2 29	10 0*
677	එම	වගාව	0 0 23	150 0*
678	ලී. පාඩුලු ප්‍රනාන්දු	කැලේ	1 1 10	10 0*
ඉඩමේ නම—මාදන්ගහවත්ත.				
679	චේරමානු ප්‍රනාන්දු සහ තවත්	පරණ වගාව	1 0 13	6 0
680	ප්‍රන්සිස්කු ප්‍රනාන්දු සහ තවත්	එම	0 2 34	3 50
ඉඩමේ නම—බම්බිගහවත්ත.				
681	එම	පරණ වගාව	0 3 15	3 50
682	ආණ්ඩුව	පොකුන	0 1 15.50	10 0*
ඉඩමේ නම—පොකුනබොඩවත්ත.				
683	ඉසබෙලා පොත්සේකා	පරණ වගාව	0 1 18	3 50
683½	එම	එම	0 0 14	3 50
684	අත්තෝනි ප්‍රනාන්	එම	0 1 36	3 50
686	ජුවන් ප්‍රනාන්දු	වගාව	0 1 8.50	75 0*
ඉඩමේ නම—ජම්බුගහවත්ත.				
688	ලී. පාඩුලු ප්‍රනාන්දු	පරණ වගාව	3 2 15	11 0
688½	එම	එම	0 0 16	3 50
ඉඩමේ නම—මිදෙල්ලගහවත්ත.				
689	අබ්ලිහු ප්‍රනාන්දු	පරණ වගාව	0 1 35.50	3 50
689½	එම	එම	0 0 6.30	3 50
690	දෙ. අපොලෝනියා ප්‍රනාන්දු	එම	1 2 3	6 0
690½	එම	එම	0 0 8.25	3 50
691	එම	වගාව	0 0 3	50 0*
692	එම	කැලේ	2 3 17	10 0*
ඉඩමේ නම—ගහබොඩවත්ත.				
693	එම	පරණ වගාව	0 1 18	3 50
ඉඩමේ නම—ජම්බුගහවත්ත.				
694	ලී. ජූසේ ප්‍රනාන්දු සහ තවත්	පරණ වගාව	3 1 27	11 0
694½	එම	එම	0 0 15.75	3 50
ඉඩමේ නම—මිදෙල්ලගහවත්ත.				
695	දෙව් ජූසේ	පරණ වගාව	0 2 38	3 50
695½	එම	එම	0 0 13.50	3 50
ඉඩමේ නම—මිදෙල්ලගහවත්ත.				
696	ලී. ජූසේ ප්‍රනාන්දු සහ තවත්	වගාව	1 0 38	150 0*
ඉඩමේ නම—ජම්බුගහවත්ත.				
698	රොමෙල් ප්‍රනාන්දු සහ තවත්	පරණ වගාව	3 0 3	11 0*
698	එම	එම	0 0 14	3 50
ඉඩමේ නම—මිදෙල්ලගහවත්ත.				
699	මිහෙල් ප්‍රනාන්දු සහ තවත්	පරණ වගාව	0 0 34	3 50
699½	එම	එම	0 0 5.50	3 50
700	රොමෙල් ප්‍රනාන්දු සහ තවත්	එම	1 3 31	6 0
700½	එම	එම	0 0 9.50	3 50
701	ලී. පාඩුලු ප්‍රනාන්දු	වගාව	0 2 31	10 0*
ඉඩමේ නම—ජම්බුගහවත්ත.				
702	බස්තියන් ප්‍රනාන්දු සහ තවත්	පරණ වගාව	2 2 34	8 50
702½	එම	එම	0 0 15.25	3 50
ඉඩමේ නම—මිදෙල්ලගහවත්ත.				
703	බස්තියන් ප්‍රනාන්දු	පරණ වගාව	0 0 25.50	3 50

* අක්කර සහ මිල.

නො.	අයිතිකම් කියවනා.	අන්දම.	හිරවුල් මපසුව කට ගෙවියයුතු	
			මහත. අ. රු. ප.	ගාස්තු. රු. ශ.
703½	බස්නියන් ප්‍රනාන්දු	පරණ වගාව	0 0 8.75	3 50
704	මි. පාචුලු ප්‍රනාන්දු සහ තවත්	එම	0 0 15.75	3 50
704½	එම	එම	0 0 4	3 50
705	ලි. පාචුලු ප්‍රනාන්දු	කැලේ	0 3 39	10 0*
		ඉඩමේ නම—ජම්බුගහවත්ත.		
706	ලි. ජුවන් ප්‍රනාන්දු	පරණ වගාව	1 2 23	6 0
706½	එම	එම	0 0 11	3 50
707	දෙ. සවරියෙල් ප්‍රේර්	එම	2 1 0	8 50
707½	එම	එම	0 0 27	3 50
		ඉඩමේ නම—මිදෙල්ලගහවත්ත.		
708	ලි. තිකොලස් ප්‍රනාන්දු	පරණ වගාව	4 2 32	13 50
708½	එම	එම	0 0 12	3 50
709	එම	වගුරු බිම	1 0 30	10 0*
		ඉඩමේ නම—ජම්බුගහවත්ත.		
710	රොසානා ප්‍රනාන්දු සහ තවත්	පරණ වගාව	3 3 30	11 0
710½	එම	එම	0 1 12	3 50
		ඉඩමේ නම—මිදෙල්ලගහවත්ත.		
711	දෙ. බස්නියන් ප්‍රේර් සහ තවත්	කැලේ	1 0 1	10 0*
712	එම	වගුරු බිම	0 0 38	10 0*
713	දෙ. සවරියෙල් ප්‍රේර්	වගාව	2 0 8	50 0*
714	එම	වගුරු බිම	0 1 23	10 0*
		ඉඩමේ නම—ජම්බුගහවත්ත.		
715	දෙ. ප්‍රන්සිස්කු ප්‍රේර් සහ තවත්	පරණ වගාව	6 1 24	20 50
715½	එම	එම	0 2 30	3 50
		ඉඩමේ නම—මිදෙල්ලගහවත්ත.		
716	දෙ. මිගෙල් ප්‍රේර්	පරණ වගාව	0 0 20.50	3 50
717	දෙ. මිගෙල් ප්‍රේර්	වගාව	0 1 19.50	75 0*
718	රොසානා ප්‍රනාන්දු සහ තවත්	පරණ වගාව	1 0 32	6 0
719	පාචුලු ප්‍රනාන්දු සහ තවත්	වගාව	1 0 25	75 0*
720	දෙ. මිගෙල් ප්‍රේර්	පරණ වගාව	0 3 10	3 50
721	පාචුලු ප්‍රනාන්දු සහ තවත්	වගුරු බිම	0 1 28	10 0
722	රොසානා ප්‍රනාන්දු සහ තවත්	එම	0 2 12	10 0
723	දෙ. මිගෙල් ප්‍රේර්	වගුරු බිම	0 1 23.50	10 0
725	ක්‍රිස්තියා පොන්සේකා සහ තවත්	පරණ වගාව	0 3 19	3 50
726	දෙ. අන්තෝනි ප්‍රේර්	එම	0 3 27.50	3 50
727	දෙ. ප්‍රන්සිස්කු ප්‍රේර් සහ තවත්	වගාව	0 3 19.50	30 0
728	දෙ. ජුලියානා ප්‍රේර් සහ තවත්	පරණ වගාව	0 3 1	3 50
729	ක්‍රිස්තියා පොන්සේකා	මුඩුබිම	0 0 32.25	10 0
730	දෙ. අන්තෝනි ප්‍රේර්	එම	0 1 34	10 0
731	දෙ. ප්‍රන්සිස්කු ප්‍රේර් සහ තවත්	වගුරු බිම	0 0 21.50	10 0
732	දෙ. ජුලියානා ප්‍රේර් සහ තවත්	එම	0 0 33	10 0*
		ඉඩමේ නම—ජුම්බුගහවත්ත.		
733	අන්තෝනි ප්‍රනාන්දු සහ තවත්	පරණ වගාව	1 1 35	6 0
733½	එම	එම	0 0 27.25	3 50
		ඉඩමේ නම—මිදෙල්ලගහවත්ත.		
734	මරියානු ප්‍රනාන්දු සහ තවත්	කැලේ	0 3 26.50	10 0
735	පොරලොන්තියා ප්‍රනාන්දු සහ තවත්	එම	0 3 8.25	10 0*
736	මරියානු ප්‍රනාන්දු සහ තවත්	වගුරු බිම	0 0 35.50	10 0*
737	පොරලොන්තියා ප්‍රනාන්දු සහ තවත්	එම	0 1 0	10 0*
		ඉඩමේ නම—ජම්බුගහවත්ත.		
738	ප්‍රන්සිස්කු ප්‍රනාන්දු	පරණ වගාව	1 1 1.50	6 0
738½	එම	එම	0 0 22.50	3 50
		ඉඩමේ නම—මිදෙල්ලගහවත්ත.		
739	අන්තෝනි—ජුසේ ප්‍රනාන්දු	පරණ වගාව	0 1 34.50	3 50
740	එම	එම	0 1 37.50	3 50
741	එම	වගුරු බිම	0 0 13	10 0*
742	එම	එම	0 0 10.50	10 0*
		ඉඩමේ නම—ජම්බුගහවත්ත.		
743	සවරියෙල් ප්‍රනාන්දු	පරණ වගාව	1 3 2	10 0*
743½	එම	එම	0 0 33	10 0
		ඉඩමේ නම—මිදෙල්ලගහවත්ත.		
744	ප්‍රන්සිස්කු ප්‍රනාන්දු	වගාව	1 3 19	30 2*
645	සවරියෙල් ප්‍රනාන්දු	වගුරු බිම	1 0 39.50	10 0*

නො.	අයිතියම කියවනා.	අන්දම.	නිරවුල් මජලව කට ගෙවියයුතු ගාස්තු.	
			මහත. අ. රු. ප.	රු. ශ.
546	ප්‍රත්සිස්කු ප්‍රනාන්දු	වගුරු බිම	0 0 17	10 0*
		ඉඩමේ නම—ජම්බුගහවත්ත.		
747	ආණ්ඩුව	කිස් බිම	0 3 19	10 0*
748	මරියානු ප්‍රනාන්දුගේ උරුමක්කාරයෝ	පරණ වගාව	0 0 33	3 50
749	සවරියෙල් ප්‍රනාන්දු	පදුරු	1 0 5	10 0*
750	එම	පරණ වගාව	1 0 23	6 0
750½	එම	එම	0 1 10	3 50
751	ප්‍රත්සිස්කු ප්‍රේම	එම	0 0 28.50	3 50
752	සිල්වේස්ත්‍රි ප්‍රනාන්දු	එම	0 0 19	3 50
		ඉඩමේ නම—මිදෙල්ලගහවත්ත.		
753	සවරියෙල් ප්‍රනාන්දු	පරණ වගාව	9 3 2	3 50
754	ජූසේ ප්‍රනාන්දු	එම	0 1 20	3 50
755	මාතිස් ප්‍රනාන්දු	එම	0 1 33.75	3 50
756	ජූසේ ප්‍රනාන්දු	එම	0 1 34.50	3 50
757	බෝ. අන්තෝනි ප්‍රනාන්දු	එම	0 2 24	3 50
		ඉඩමේ නම—මිදෙල්ලගහවත්ත.		
758	බෝ. අන්තෝනි ප්‍රනාන්දු	වගුරු බිම	0 0 33.50	10 0*
759	ජූසේ ප්‍රනාන්දු	එම	0 0 13.50	10 0*
		ඉඩමේ නම—ජම්බුගහවත්ත.		
760	බෝ. ජූසේ ප්‍රනාන්දු	වගාව	0 2 0	100 0*
761	එම	එම	0 1 6	100 0*
772	එම	එම	1 0 39	100 0*
762½	එම	එම	0 0 25.50	100 0*
		ඉඩමේ නම—මිදෙල්ලගහවත්ත.		
763	එම	එම	0 2 23.25	100 0*
764	ආණ්ඩුව	පදුරු	1 1 27	10 0*
		ඉඩමේ නම—ජම්බුගහවත්ත.		
765	ක්‍රිස්තියා ප්‍රනාන්දු	පරණ වගාව	1 0 38	6 0
765½	එම	එම	0 0 26.50	3 50
766	බෝ. ජුවන් ප්‍රනාන්දු	එම	0 3 32	3 50
766½	එම	එම	0 0 20	3 50
		ඉඩමේ නම—මිදෙල්ලගහවත්ත.		
767	ක්‍රිස්තියා ප්‍රනාන්දු	පරණ වගාව	0 2 10	3 50
768	ආනාප්‍රනාන්දු	එම	0 1 8.50	3 50
769	එම	වගුරු බිම	0 0 24.50	10 0*
770	ජූසේ ප්‍රනාන්දු	එම	0 0 31.50	10 0*
		ඉඩමේ නම—ජම්බුගහවත්ත.		
771	බෝ. ඉස්සෙලා ප්‍රනාන්දු	වගාව	0 0 13	30 0*
772	එම	එම	0 2 1	50 0*
772½	එම	එම	0 0 4.75	50 0*
773	ප්‍රත්සිස්කු ප්‍රනාන්දු	පරණ වගාව	0 1 20	3 50
773½	එම	එම	0 1 20	3 50
774	අන්තෝනි රෝස	එම	0 2 7	3 50
774½	එම	එම	0 0 10	3 50
775	දෙ. ඉස්සෙලා ප්‍රනාන්දු	එම	0 1 36.75	3 50
775½	එම	එම	0 0 9.50	3 50
776	ආනාප්‍රනාන්දු	එම	0 1 5.50	3 50
777	මිගෙල් ප්‍රනාන්දු	එම	0 1 13.50	3 50
778	මරියාප්‍රනාන්දු	එම	0 0 24.50	3 50
778½	එම	එම	0 0 7.75	3 50
779	එම	එම	0 0 30	3 50
779½	එම	එම	0 0 10	3 50
		ඉඩමේ නම—මිදෙල්ලගහවත්ත.		
780	ජූසේ ප්‍රනාන්දු	එම	0 1 10	3 50
781	අන්තෝනි රෝස	එම	0 1 7.25	3 50
782	එම	වගාව	0 0 33	30 0*
		ඉඩමේ නම—ජම්බුගහවත්ත.		
783	ප්‍රත්සිස්කු ප්‍රනාන්දු	එම	0 2 26.75	30 0*
783½	එම	වගුරු	0 0 10	10 0*
784	එම	පරණ වගාව	0 0 35.75	11 0
		නම—බාසියාවත්ත.		
785	ජුවානා ප්‍රනාන්දු සහ තවත්	එම	3 3 37	3 50

* අත්කරගත මිල.

නො.	අසීනිකම කියන්නා.	අන්දම.	විරවුල් මපසුව කට ගෙවියයුතු	
			මහත.	ගාස්තු.
			අ. රු. ප.	රු. ශ.
785½	ජුවන් ප්‍රනාන්දු සහ තවත්	පරණ වගාව	0 1 19.50	3 50
786	එම	පදුර	0 1 11	10 0*
788	එම	වගුරු බිම	0 3 4.25	10 0*
789	පිලිපපු ප්‍රනාන්දු	පරණ වගාව	3 3 11	11 0
789½	එම	එම	0 1 10	3 50
790	පිලිපපු ප්‍රනාන්දු	එම	2 1 20.50	8 50
791	එම	ඉඩමේ නම—කිරිල්ලගහවත්ත. පරණ වගාව	0 0 23	3 50
792	එම	ඉඩමේ නම—ජමබුගහවත්ත. පරණ වගාව	0 0 38.50	3 50
793	බෝ. අත්තෝනි ප්‍රනාන්දු	ඉඩමේ නම—කිරිල්ලගහ වත්ත. පරණ වගාව	1 0 9	6 0
794	බෝ. අත්තෝනි ප්‍රේම සහ තවත්	එම	5 3 36	18 0
795	බෝ. පිලිපපු ප්‍රනාන්දු	එම	0 3 14	3 50
796	එම	ඉඩමේ නම—කිරිල්ලගහ කුඹුර. කුඹුර	0 1 23.50	10 0*
797	එම	ඉඩමේ නම—කිරිල්ලගහවත්ත. වගාව	0 1 21	50 0*
798	එම	එම	0 1 22	50 0*
799	එම	මුඩුබිම	0 0 23	10 0*
799½	බෝ. අත්තෝනි ප්‍රනාන්දු	වගාව	0 1 18	75 0*
800	බෝ. ප. ප්‍රනාන්දු සහ තවත්	ඉඩමේ නම—ගොන්කගහවත්ත. පරණ වගාව	1 0 20	6 0
802	බෝ. ජයේ ප්‍රනාන්දු	ඉඩමේ නම—කිරිල්ලගහවත්ත. පරණ වගාව	0 3 0	3 50
803	බෝ. ප. ප්‍රනාන්දු	ඉඩමේ නම—ගොන්කගහවත්ත. පරණ වගාව	0 2 21.50	3 50
805	සෙරියෙ සිලෙසුද, සහ තවත්	ඉඩමේ නම—කිරිල්ලගහවත්ත. පරණ වගාව	20 1 13.50	57 50
805½	එම	එම	2 0 39	8 50
807	එම	පදුර	0 1 0	10 3*
808	ජුවානාඅප්පුහාමි	ඉඩමේ නම—වැටකෙසිගහ වත්ත. පරණ වගාව	9 0 5	28 0
808½	එම	එම	0 2 17.50	3 50
809	එම	ඉඩමේ නම—කඩොල්ලගහවත්ත. වගාව	0 3 33	100 0*
810	දෙව් ජුවන් අප්පුහාමි සහ තවත්	එම	0 1 30	120 0*
811	එම	පරණ වගාව	4 1 36	13 50
811½	එම	එම	0 2 3	3 50
812	එම	වගුරු බිම	0 3 30	10 0*
813	එම	වගාව	0 0 14	50 0*
814	එම	වගුරු බිම	0 0 29	10 0*
815	කහරිනා ප්‍රනාන්දු	ඉඩමේ නම—ගොන්කගහවත්ත. පරණ වගාව	0 2 9	3 50
815½	එම	එම	0 0 20	3 30
816	ජුවන් ප්‍රේම	එම	0 1 34	3 50
817	බෝ. අත්තෝනි ප්‍රනාන්දු	වගාව	0 0 33.50	50 0*
818	බෝ. අත්තෝනි ප්‍රනාන්දු	පරණ වගාව	0 0 14.50	3 50
819	එම	වගුරු බිම	0 0 33	10 0*
820	බෝ. ජුවන් ප්‍රනාන්දු	පරණ වගාව	0 0 35	3 50
820½	එම	එම	0 0 20	3 50
821	පාමුල ප්‍රනාන්දු	එම	0 1 35	3 50
822	අත්තෝනි ප්‍රනාන්දු	එම	0 0 35	3 50
823	ප්‍රත්සිස්කු ප්‍රේම	එම	0 1 6	3 50
824	එම	පදුර	0 0 11	10 0*
825	එම	වගුරු බිම	0 1 16	10 0*
826	දෙව් ජුවන් අප්පුහාමි	ඉඩමේ නම—මාදන්ගහවත්ත. පරණ වගාව	7 2 27.50	23 50
826½	එම	එම	0 3 2	3 50
827	එම	පදුර	1 0 32	10 0*
828	එම	වගුරු බිම	0 3 13	10 0*
829	බෝ. ජයේ ප්‍රනාන්දු	ඉඩමේ නම—ඵල්ලේගෙවත්ත. පරණ වගාව	1 3 1	6 0

* අත්කරගත මිල.

අංක.	අයිතියාලි කියවනා.	අන්දම.	අ. රු. ස.	රු. ශ.	කරවුල් මසපුටු කට ගෙවියයුතු ගාස්තු.
829½	බෝ. ප්‍රභේ ප්‍රධාන්ද	පරණ වගාව	0 0 32 50	3 50	
830	මරියා ප්‍රභ	එම	0 1 28	3 50	
831	ඉස්කෝග ප්‍රධාන්ද	එම	0 1 32 50	3 50	
832	මිගෙල් ප්‍රභ	එම	0 1 23	3 50	
833	මරියා ප්‍රභ	වගුරු බිම	0 0 24 75	10 0*	
834	ඉස්කෝග ප්‍රධාන්ද	එම	0 1 1	10 0*	
835	මිගෙල් ප්‍රභ	එම	0 1 4	10 0*	
836	පාවුලු ප්‍රධාන්ද	පරණ වගාව	1 2 24	6 0	
836½	එම	එම	0 0 21 25	3 50	
837	එම	වගුරු බිම	0 2 12 75	10 0	
838	ලී. අන්තෝති ප්‍රධාන්ද	පරණ වගාව	1 1 24	6 0	
838½	එම	එම	0 0 22 75	3 50	
839	එම	මුඩු බිම	0 0 29	10 0*	
840	එම	වගුරු බිම	0 2 11	10 0*	
841	ලී. මරියානු ප්‍රධාන්ද	පරණ වගාව	1 1 24	6 0	
841½	එම	එම	0 0 18	3 50	
842	එම	වගුරු බිම	0 1 22	10 0*	
843	ලී. ප්‍රත්සිස්කු ප්‍රධාන්ද	පරණ වගාව	1 3 33	6 0	
843½	එම	එම	0 0 21 75	3 50	
844	එම	වගුරු බිම	0 3 10	10 0*	
845	කේ. ඩී. දෙව් මිගෙල්	පරණ වගාව	7 3 2	23 0	
845½	එම	එම	0 2 7	3 50	
846	එම	මුඩු බිම	0 0 38	10 0*	
847	එම	වගුරු බිම	2 1 15	10 0*	
ගම—බාසියාඩිත්ත. ඉඩමේ නම—පල්ලකේවන්ත.					
848	ම. මරියා ප්‍රධාන	පරණ වගාව	0 1 16	3 50	
848½	එම	එම	0 0 6 50	3 50	
849	මරියානු ප්‍රධාන්ද	එම	0 0 4 75	3 50	
849½	එම	එම	0 0 5 50	3 50	
850	ගාකොඩි ප්‍රධාන්ද	එම	0 2 22	3 50	
851	එම	පදුර	0 0 16	10 0*	
852	එම	වගුරු බිම	0 1 23	10 0*	

*අක්කරයක මිල.

මේ පත්‍රයේ පෙන "පරණ වගාව" ඇති ඉඩම් කට්ටිවලට පෙරවුව සඳහන් ගාස්තු ගෙවූකල එවා ආණ්ඩුවට අයිතියාලි කැරියට සහතික පත්‍ර දෙනු ලැබේ.

මෙම ඉඩම් ගැණ වැඩිදුර කාරණා සර්වේයර්ජනරල් ජෝනාතන්සේකරන්ද, පිකිනිමේ, කොන්දේසි ගැණ බස්නාතිර දිසාමේ වංශාධිපති ආණ්ඩුවේ එජන්තලන්තාන්සේකරන්ද දැනගනට පුළුවන.

ගරුතර ආණ්ඩුකාර උතුමානන්වහන්සේසේ—ආඥාවලය,

සිඹිල්ලු. ටී. ඔට්ටර්,
වැඩබලන මහසෙකුකාරිස් වමිස.

No. 1,173, w. p.

Colonial Secretary's Office,

Colombo, July 10, 1901.

ON Tuesday, August 27, 1901, at 12 noon, the Hon. the Government Agent for the Western Province will put up for sale or settlement, at at his office in Colombo, the under-mentioned portions of Land, on the terms authorized by Government.

Preliminary plan No. 9,525. Situation—Ragam pattu of Alutkuru korale south.

Lot.	Village.	Name of Land.	Name of Defaulter.	Extent.		Upset Price per Acre. Rs.
				A.	R. P.	
38	Bollata	Millagahawatta	P. Don Baron Gunaratne	0	2 1	10
47	Do.	Ketakelagahawatta	D. Don Juwanis Appu	6	3 38	10
305	Do.	Laulugahawatta	S. Don Julis Appu and another	3	0 0	10
339	Do.	Delgahawatta	Modaragamage Don Pioris	0	3 25	10
Preliminary plan 10,177. Situation—Palle pattu of Salpiti korale.						
K 664	Godigamuwa	Dematagahawatta	W. A. Podisanno Appu	0	1 7	20
Preliminary plan 10,607. Situation—Udugaha pattu of Salpiti korale.						
9110	Eswatta	Godellakele	Wethasinghege Don Hendrick	0	3 21	10
U 745	Do.	Delgahakumbura	Baddehakuruge Babanisa	0	0 27	10
Preliminary plan 10,602. Situation—Udugaha pattu of Hewagam korale.						
9070	Akarawita	Galpottakumbura	Deftaragamage Carolis	0	0 6	10
Preliminary plan 9,971. Situation—Meda pattu of Hewagam korale.						
G 641	Mawatagama	Ritigahawatta	D. C. Amarasekara	2	1 19	10

Lot.	Village.	Name of Land.	Name of Defaulters.	Extent. A. R. P.	Upset Price
					per Acre. Rs.
I 53	Kaluaggala	Preliminary plan 4,613. Situation—Udugaha pattu of Hewagam korale. Halberiyawatta <i>alias</i> Pelengahawatta	K. P. Hendappu	5 3 28	20
		Preliminary plan 4,385. Situation—Ragam pattu of Alutkuru korale south. Gatahitiyawa Hikgahawatta			

Further information respecting these lands may be obtained from the Surveyor-General, and respecting the conditions of sale from the Hon. the Government Agent, Western Province.

By His Excellency the Governor's command,
W. T. TAYLOR,
Acting Colonial Secretary.

No. 1,173 w. p.

විෂි 1901 ක්වු ජුලි මස 10 වෙනි දින කොළඹ
මහසෙක්කාරිස්ථානයේ කන්කොරුවේදී.

සේනාධිපති ආණ්ඩුවේ ඒජන්ට් ජනරාල්වරයාගේ විසින් මෙහි පහත සඳහන්වන ඉඩම් ආණ්ඩුවේ නියෝග වලට ප්‍රකාරයට විෂි 1901 ක්වු අගෝස්තු මස 27 වෙනි දිනට අහකරුවාද, දවල් 12ට කොළඹ කම්බේරියේදී විකුණනට නොහොත් තීන්දුකර දෙන්නට යෙදෙනවා ඇත.

සියලුම 9,525. පිහිටිම දකුණු අර්ධකොරුවේ රැගම්පත්තුව.

කො.	ගම.	ඉඩමේ නම.	නෙගෙම් අයගේ නම.	මහත. අ. රු. ප.	අක්කර යක මිල. රු.
38	බොල්ලන	මල්ලතකවත්ත	ප. දෙ.න් බාගේන් ගුනරත්න	0 2 1	10
47	එම	කැටකැලුගහවත්ත	ඩ. දෙ.න් ජුවානිස්අප්පු	6 3 38	10
305	එම	ලාඩුලුගහවත්ත	සෝ. දෙ.න් ජුලියස්අප්පු සහ නවත්	3 0 0	10
339	එම	දෙල්ගහවත්ත	මෝදරගමගේ දෙ.න් පිලෝරිස්	0 3 25	10
K 664	ගොභිගොමුව	සියලුම 10,177. පිහිටිම සල්පිටිකොරුවේ පල්ලේපත්තුව. දෙමටගහවත්ත	ව. ඒ. පොතිසිඤ්ඤාඅප්පු	0 1 7	20
9110	ඇස්වත්ත	සියලුම 10,607. පිහිටිම සල්පිටිකොරුවේ උඩුගහපත්තුව. ගොඩැල්ලේකැලේ	වැත්තසිංහගේ දෙ.න් කෙත්තිස්	0 3 21	10
U 745	එම	දෙල්ගහකුඹුර	බද්දේහකුරුගේ කරෝලිස්	0 0 27	10
9070	අකර්විට	සියලුම 10,602. පිහිටිම හේවාගම්කොරුවේ. ගල්පොත්තේකුඹුර	දුන්නරගමගේ කරෝලිස්	0 0 6	10
G 641	මාවතගම	සියලුම 9,971. පිහිටිම හේවාගම්කොරුවේ මැදපත්තුව. ඊවිගහවත්ත	සී. සී. අමරසේකර	2 1 19	0
I 53	කළුගුණගල	සියලුම 4,613. පිහිටිම හේවාගම්කොරුවේ උඩුගහපත්තුව. හල්බේරියවත්ත නොහොත් පැලුන්ගහවත්ත	ක. ප. කෙත්තිස්	5 3 28	20
Y 632	ගලහිටියාව	සියලුම 4,385. පිහිටිම දකුණු අර්ධකොරුවේ රැගම්පත්තුව. හික්ගහවත්ත	ක්‍රිස්තියානිසිඤ්ඤා සහ නවත්	2 0 26	20

මෙම ඉඩම් ගැණ වැඩිදුර කාරණා සර්වේසර්ජන්ට් ජනරාල්වරයාගේද, විනිශ්චේ කොන්දේසි ගැණ බස් කොට්ඨාසීර් දිසාමේ වංශාධිපති ආණ්ඩුවේ ඒජන්ට් ජනරාල්වරයාගේද දැනගන්නට පුළුවන.

ගරුකුර ආණ්ඩුකාර උතුරුමහනුවෙහිදී අඟුලුලුස,
බඩල්ලු. පී. වේලුරි,
වැඩබලන මහසෙක්කාරිස් මමිස.

No. 1,174, w. p.

Colonial Secretary's Office,
Colombo, July 10, 1901.

ON Tuesday, August 27, 1901, at 12 noon, the Hon. the Government Agent for the Western Province will put up to sale or settlement, at his office in Colombo, the under-mentioned portions of Land, on the terms authorized by Government.

Preliminary plan 10,898. Situation—Meda pattu of Hewagam korale.
Village—Padukka.

Lot.	Name of Land.	Name of Claimant.	Description.	Extent. A. R. P.	Upset Price
					per Acre. Rs.
9929	Kiriwatuwalanda	Crown	Overgrown chena. Supposed to contain plumbago	3 0 15	30
9824	Belungahahena	Hewaradage Jana and others	Cocoanut plants 5 years old	1 0 4	10
9825	Do.	do.	Cocoanut plants 1 year old	0 3 21	10
E 720	Kirimalwetotuwa	Crown	Swampy land	0 1 11	10
8317	Do.	do.	Pond	2 0 6	10.

Lot.	Name of Land.	Name of Claimant.	Description.	Extent. A. R. P.	Upset Price per Acre. Rs.
	Preliminary plan 10,276.		Situation—Ragam pattu of Alutkuru korale south. Village—Nugape.		
7684	Muturajawela	B. Mathes Rodrigo	Paddy field	0 2 2	10
	Preliminary plan 4,098.		Situation—Palle pattu of Salpiti korale. Village—Udahamulla.		
I 1	Munamalgahawatta	H. Don Thepanis	Garden	6 0 0	15
	Preliminary plain 7,177.		Situation—Udugaha pattu of Hewagam korale. Village—Uruwala.		
2115	Atwelkandelanda	Crown	Jungle	17 1 26	30
O 297	Malwattulandahena	Godamullage Brampy and another	Encroachment	1 3 37	20
2109	Alubogahalanda	Crown	Jungle	0 1 35	20

Further information respecting these lands may be obtained from the Surveyor-General, and respecting the conditions of sale from the Hon. the Government Agent, Western Province.

By His Excellency the Governor's command,

W. T. TAYLOR,
Acting Colonial Secretary.

No. 1,174, w. p.

විෂි 1901 ක්වූ ජූලි මස 10 වෙනි දින කොළඹ
හෙසෙක්කාරිස්ථානයේ කන්තෝරුවේදී.

කන්තෝරුවේ දිසාවේ වංශාභිපති ආණ්ඩුවේ ඒජන්තවරයාණන්ගේ විසින් මෙහි පහත සඳහන්වන ඉඩම් ආණ්ඩුවේ නිරෝග වල ප්‍රකාරයට විෂි 1901 ක්වූ අගෝස්තු මස 27 වෙනි දිනවූ අභ්‍යන්තරවද දවල් 12ට කොළඹ කවිචේරියේදී විකුණනට නොහොත් කිසිදුකාරයෙකුට ගෙදෙනවා ඇත.

සිතියම 10,898. පිහිටීම හේවාගම්කෝරලේ මැදපත්තුව. අයිතියම කියන්නා—ආණ්ඩුව.

කො. ගම.	ඉඩමේ නම.	අන්දම.	මහන. අ. රු. ප.	අත්කර ගත මිල. රු.
9929	පාදක්ක	කිරිවතුදලවෙලක්ද	3 0 15	10
	සිතියම 10,875.	පිහිටීම හේවාගම්කෝරලේ මැදපත්තුව.	අයිතියම කියන්නා—හේවාගමේ ජන සහ ගවයන්.	
9824	කල්පේ	බැව්ගමගමයන්	1 0 4	10
9825	එම	එම	0 3 21	10
	සිතියම 10,398.	පිහිටීම දකුණු අවන්කුරුකෝරලේ ගමපත්තුව.	අයිතියම කියන්නා—ආණ්ඩුව.	
E 720	මැකේවිට	කිරිමඵ්ඵේනොවුච්ච	0 1 11	10
8317	එම	එම	2 0 6	10
	සිතියම 10,276.	අයිතියම කියන්නා—බ. කෝ. මහෙස් රුද්ද.		
7684	නුගපේ	මුතුරජවෙල	0 2 2	10
	සිතියම 4,098.	පිහිටීම සල්පිටිකෝරලේ පල්ලේපත්තුව.	අයිතියම කියන්නා—හ. දෙ.න් කෙසානිස්.	
I 1	උඩකමුල්ල	මුනමල්ගමගමයන්	6 0 0	15
	සිතියම 7,177.	පිහිටීම හේවාගම්කෝරලේ උඩුගමපත්තුව.	අයිතියම කියන්නා—ආණ්ඩුව.	
2115	උරුවල	අත්වැස්සන්දේලක්ද	17 1 26	30
		අයිතියම කියන්නා—ගොඩමුල්ලගේ බිම්පි සහ කෙනෙක්.		
O 297	එම	මල්වතුලක්දේගේන	1 3 37	20
		අයිතියම කියන්නා—ආණ්ඩුව.		
2109	එම	අඵබෝගමලක්ද	0 1 35	20

මෙම ඉඩම් ගැණ වැඩිදුර කාරණා සර්වේශ්වකරලා උන්නාණන්ගෙන්ද, විනිශ්චිත කොන්දේසි ගැණ බස්නාහිර දිසාවේ වංශාභිපති ආණ්ඩුවේ ඒජන්තවරයාණන්ගෙන්ද දැනගන්නට පුළුවන.

ගරුහර ආණ්ඩුකාර උතුමානන්වහන්සේගේ අඥවලෙස,
ඩබ්ල්. පී. චේලර්,
වැඩබලන මහසෙක්කාරිස් වම්ස.

No. 1,175, w. p.

Colonial Secretary's Office,
Colombo, July 11, 1901.

ON Tuesday, September 3, 1901, at 12 noon, the Hon. the Government Agent for the Western Province will put up for sale or settlement, at his office in Colombo, the under-mentioned portions of Crown Land, on the terms authorized by Government.

Lot.	Name of Land.	Name of Claimant.	Description.	Extent. A. R. P.	Upset Price per Acre. Rs.
	Preliminary plan 947.		Situation—Dasiya pattu of Alutkuru korale north. Village—Horampella.		
R 290	Ketakalagahawatta	Sinhalapedige Omeriya and another	Garden	1 1 9	40
	Preliminary plan 3,857.		Situation—Palle pattu of Hewagam korale. Village—Brahmanagama.		
8469	Andaragahawatta	M. Polaris Perera and another	Garden	10 3 22	60
	Preliminary plan 4,715.		Situation—Udugaha pattu of Hewagam korale. Village—Akarawita.		
1348	Akarawitalanda	H. Babanissa	Garden	0 1 15	80
1349	Do.	do.	Four cocoanut plants 15 years old	1 0 21	40

Lot.	Name of Land.	Name of Claimant.	Description.	Extent.		Upset Price per Acre. Rs.
				A.	R. P.	
Preliminary plan 9,682. Situation—Palle pattu of Hewagam korale. Village—Homagama.						
9300	Kandewatta	Singappuliradage Podihenaya	Cocoanut and arecanut plants 14 years old	0	0 16	10
C 612	Imbulelandawatta	S. Agilis Appu	Five jak plants 14 years old	0	0 6	10
Preliminary plan 9,463. Situation—Meda pattu of Hewagam korale. Village—Owitagama.						
8895½	Udugahalanda	Don James Dias Jayasuriya	One hundred and fifty cocoanut plants 6 years old	3	0 0	20

Further information respecting these lands may be obtained from the Surveyor-General, and respecting the conditions of sale from the Hon. the Government Agent, Western Province.

By His Excellency the Governor's command,
W. T. TAYLOR,
Acting Colonial Secretary.

No. 1,175, W. P.

වම් 1901 ක්වු ජුලි මස 11 වෙනි දින කොළඹ

මහසෙනෙවුකාරිස් උත්තාන්තේස්සේ කන්තෝරුවේදී.

සේනාධිපති ජනාධිපති ආණ්ඩුවේ ඵ්ජනකරුත්තාන්තේස්සේ මිසිස් මෙස් පහත සඳහන් වන ආණ්ඩුව සත්කම් ඉඩම් ආණ්ඩුවේ නිකුත්වනු ලබන ප්ලාන්ට් වම් 1901 ක්වු සැප්තැම්බ් මස 3 වෙනි දිනකු අනතුරුවාද දවල් 12ව කොළඹ කම්බේරිදේදී වෙන්දේසිකර විකුණනව නොහොත් තිත්සකරදෙත්ව යෙදෙනවා ඇත.

සිතියම 947. පිහිටිම උතුරු අවන්කුරුකෝරලේ දැසියපත්තුව. ගම—කොරම්පැල්ල. අක්කර මහත. යක මිල.

නො.	ඉඩමේ නම.	අයිතිකම් කියන්නා.	අන්දම.	අ. රු. ප.	රු.	
R 290	කැටකැලගහවත්ත	සිංහලදේවිගේ ඔමරියා සහ කෙනෙක්	වගාව	1	1 9	40
8469	සිතියම 3,857. අන්දරගහවත්ත	පිහිටිම සේවාගම්කෝරලේ පල්ලේපත්තුව. ම. පොලොවිස් ප්ලේ සහ කෙනෙක්	වගාව	10	3 22	60
1348	සිතියම 4,715. අකරම්වලුන්ද	පිහිටිම සේවාගම්කෝරලේ උඩුගහපත්තුව. ග. බබානියා	වගාව	0	1 15	80
1349	එම	එම	15 අවිරුදු වගස් පොල්ගස් 4	1	0 21	40
9300	සිතියම 9,682. කන්දේවත්ත	පිහිටිම සේවාගම්කෝරලේ පල්ලේපත්තුව. සිංහපුලියරදගේ පොඩිගේනගා	14 අවිරුදු වගස් පොල් සහ පුවක්	0	0 16	10
C 612	ඉම්බුලේඋන්දවත්ත	සහරසිංහආම්බිගේ අභිලීස්අප්පු	14 අවිරුදු වගස් කොස්ගස් 5	0	0 6	10
8895½	සිතියම 9,463. උඩුගහලුන්ද	පිහිටිම සේවාගම්කෝරලේ මැදපත්තුව. දෙත් ජේම්ස් ඩයස් ජයසූරිය	6 අවිරුදු වගස් පොල්ගස් 150ක්	3	0 0	20

මෙම ඉඩම් ගැණ වැඩිදුර කාරණා සර්වේයර්ජනකරුත්තාන්තේස්සේද, මිනිනිමේ කොන්දේසි ගැණ බස්නාතිර් දිසාචේ වංශාධිපති ආණ්ඩුවේ ඵ්ජනකරුත්තාන්තේස්සේද දැනගනව පුළුවන.

ගරුකර ආණ්ඩුකාර උතුරුගහවත්තේස්සේස්සේ ආඥාව ලෙස,
ඩබ්ලිව්. පී. මේරර්,
වැඩබලන මහසෙනෙවුකාරිස් වමිහ.

No. 1,176, W. P.

Colonial Secretary's Office,
Colombo July 13, 1901.

ON Tuesday, August 27, 1901, at 12 noon, the Hon. the Government Agent for the Western Province will put up to sale or settlement, at his office in Colombo, the under-mentioned portions of Land, on the terms authorized by Government.

Preliminary plan 6,480. Situation—Meda pattu of Hewagam korale. Village—Bope.

Lot.	Name of Land.	Name of Claimant.	Description.	Extent.		Upset Price per Acre. Rs.
				A.	R. P.	
9661	Kahatagahalanda	Crown	Jungle	0	2 27	20
9662	Do.	do.	do.	0	1 16	20
9663	Do.	do.	do.	0	0 34	20
9663½	Navetialanda	do.	Bata jungle	7	1 0	20
9664	Kahatagahalanda	do.	Chena	0	1 35	20
9665	Asweddundeniya	do.	Field	0	3 7	20
Preliminary plan 10,972. Situation—Palle pattu of Hewagam korale. Village—Kottawa.						
10220	Davatagahalanda	Crown	Burial ground. To be reserved.	0	1 11	—
10221	Do.	do.	Chena	0	3 3	20

Further information respecting these lands may be obtained from the Surveyor-General, and respecting the conditions of sale from the Hon. the Government Agent, Western Province.

By His Excellency the Governor's command,
W. T. TAYLOR,
Acting Colonial Secretary.

No. 1,791, C. P.

Colonial Secretary's Office,
Colombo, July 12, 1901.

ON Tuesday, August 27, 1901, at 12 o'clock noon, the Hon. the Government Agent for the Central Province will put up to auction, at his office in Kandy, the under-mentioned portion of Crown Land, on the terms authorized by Government.

An allotment of land situated in the Udunuwara division of the Kandy District of the Central Province.

Lot.	Village.	Name of Land.	Name of Claimant.	Description.	Extent.
					A. R. P.
M 380	Arawwawela	Kekiripitiya	Crown	Chena	3 1 6

Upset price,—Rs. 20 per acre.

Further information respecting this land may be obtained from the Surveyor-General, and respecting the conditions of sale from the Hon. the Government Agent, Central Province, Kandy.

By His Excellency the Governor's command,

W. T. TAYLOR,
Acting Colonial Secretary.

No. 1,791, C. P.

වම් 1901 ක්වු ජුලි මස 12 වෙනි දින කොළඹ මහසෙනෙවිතුමා විසින් කන්තෝරුවේදී.

මධ්‍යම දිසාවේ ගෞරවනීයවූ ඒජන්ත උත්තරාන්තරයේ විසින් මෙහි පහත සඳහන්වන ආණ්ඩුව සත්කම ඉඩම ආණ්ඩුවේ නියෝගවල ප්‍රකාරයට වම් 1901 ක්වු අගෝස්තු මස 27 වෙනි අඟහරුවාදා දවල් 12 මහනුවර කවිවේරියේදී වෙන්දේසිකර විකුණනව යෙදෙනවා ඇත.

මධ්‍යම දිසාවේ මහනුවර පලාතේ උඩුනුවර කොමිසනරයා විසින් මෙහි විකුණුවේදී එකක්.

නො.	ගම.	සිතියම 2,973. ඉඩමේ නම.	අත්දම.	මහත.
				අ. රු. ප.
M 380	අරව්වාමල	කැකිරිපිටිය	භේන	3 1 6

අක්කරයක් රූපියල් 20 හිට පවත්නැති විකුණනව යෙදේ.

මේ ඉඩම ගැණ වැඩිදුර කාරණා සර්වේසර්පකරු උත්තරාන්තරයේගෙන් දැනගත හැකිවත් ඇර, කොන්දේසි ගැණ කොරතුරු මධ්‍යම දිසාවේ ගෞරවනීයවූ ඒජන්ත උත්තරාන්තරයේගෙන් දැනගත හැකිවේ.

ගරුකර ආණ්ඩුකාර උතුමානන්තරයේගේ ආඥාවලෙස,
ඩබ්ලිවු. ඩී. චේලර්,
වැඩබලන මහසෙනෙවිතුමා විසින්.

No. 1,792, C. P.

Colonial Secretary's Office,
Colombo, July 12, 1901.

ON Tuesday, August 27, 1901, at 12 o'clock noon, the Hon. the Government Agent for the Central Province will put up to auction, at his office in Kandy, the under-mentioned portion of Crown Land, on the terms authorized by Government.

An allotment of land situated in the Udupalata division of the Kandy District of the Central Province.

Preliminary plan 4,911.

Lot.	Village.	Name of Applicant.	Name of Claimant.	Description.	Extent.
					A. R. P.
13188	Alugolla	Mr. W. S. Blackett	Crown	Patana and jungle	7 3 29

Upset price,—Rs. 30 per acre.

Further information respecting this land may be obtained from the Surveyor-General, and respecting the conditions of sale from the Hon. the Government Agent, Central Province, Kandy.

By His Excellency the Governor's command,

W. T. TAYLOR,
Acting Colonial Secretary.

No. 1,792, C. P.

වම් 1901 ක්වු ජුලි මස 12 වෙනි දින කොළඹ මහසෙනෙවිතුමා විසින් කන්තෝරුවේදී.

මධ්‍යම දිසාවේ ගෞරවනීයවූ ඒජන්ත උත්තරාන්තරයේ විසින් මෙහි පහත සඳහන්වන ආණ්ඩුව සත්කම ඉඩම ආණ්ඩුවේ නියෝගවල ප්‍රකාරයට වම් 1901 ක්වු අගෝස්තු මස 27 වෙනි අඟහරුවාදා දවල් 12 මහනුවර කවිවේරියේදී වෙන්දේසිකර විකුණනව යෙදෙනවා ඇත.

මධ්‍යම දිසාවේ මහනුවර පලාතේ උඩපලාත කොමිසනරයා විසින් මෙහි විකුණුවේදී එකක්.

සිතියම 4,911.

නො.	ගම.	ඉල්ලුම්කාරයා.	අත්දම.	මහත.
				අ. රු. ප.
13188	අළුගොල්ල	ඩබ්ලිවු. ඩී. චේලර්. ඇස්. බ්ලැකට් මහත්මයා	පහත සහ කැලේ	7 3 29

අක්කරයක් රූපියල් 30 හිට පවත්නැති විකුණනව යෙදේ.

මේ ඉඩම ගැණ වැඩිදුර කාරණා සර්වේසර්පකරු උත්තරාන්තරයේගෙන් දැනගත හැකිවත් ඇර, විකිණීමේ කොන්දේසි ගැණ කොරතුරු මධ්‍යම දිසාවේ ගෞරවනීයවූ ආණ්ඩුවේ ඒජන්ත උත්තරාන්තරයේගෙන් දැනගත හැකිවේ.

ගරුකර ආණ්ඩුකාර උතුමානන්තරයේගේ ආඥාවලෙස,
ඩබ්ලිවු. ඩී. චේලර්,
වැඩබලන මහසෙනෙවිතුමා විසින්.

LAND SALES IN THE NORTHERN PROVINCE.

No. 360, N. P.

Colonial Secretary's Office,
Colombo, July 12, 1901.

ON Wednesday, August 21, 1901, at 12 o'clock noon, the Government Agent for the Northern Province will put up to auction, at his office in Jaffna, the under-mentioned portions of Crown Land, on the terms authorized by Government.

Thirty allotments of land situated in the Pachilaipalli, &c., divisions of the Jaffna District of the Northern Province.

Lot.	Village.	Name of Applicant.	Description.	Extent. A. R. P.	Upset Price
					per Acre. Rs.
Preliminary plan 819. Claimant—Crown.					
2538½	Thanmakeny	K. Vellopillai	Tank and waste paddy land	5 2 18	10
8755	Pokkaruppu	Preliminary plan 2,399. Claimant—Crown. M. Veloo	Scrub jungle	3 2 36	10
8756	Pokkaruppu	Claimant—Heirs of Velanthen Vairavy. M. Veloo	Cocconut garden	0 2 0	10
8823	Tanmakeny	Preliminary plan 2,430. Claimant—Heirs of Velanthen Variavy. —	Jungle	5 3 34	10
8824	Do.	—	do.	26 0 11	10
Claimant—V. Appapillai.					
B 229	Tanmakeny	—	Palmirah garden	1 0 36	10
C 229	Do.	—	do.	5 0 14	10
8743	Kunchukulam	Preliminary plan 2,393. Claimant—Crown. K. Sithamparapillai	Tobacco garden	1 0 2	10
8744	Kunchukulam	Preliminary plan 2,394. Claimant—Crown. T. Punniar	Open jungle	15 2 26	10
8745	Chunnivil	Preliminary plan 2,395. Claimant—Crown. A. Sadasivam	Jungle	8 2 32	10
8810	Ponnavely	Preliminary plan 2,426. Claimant—Crown. A. Vinnathamby	Jungle	2 0 4	10
8811	Do.	do.	do.	2 1 37	10
8812	Do.	T. Sithamparapillai	do.	22 1 30	10
8813	Kollakurichy	Preliminary plan 2,427. Claimant—Crown. S. Vellopillai	Jungle	6 2 27	10
8814	Allankeney	Preliminary plan 2,428. Claimant—Crown. K. Vettiveloo	Jungle	3 0 22	10
8794	Araly west	Preliminary plan 2,419. Claimant—Crown. —	Paddy field	0 1 37	10
8795	Do.	—	Waste	4 0 12	10
8796	Do.	—	Paddy field	1 3 6	10
8886	Vaddukkodai	Preliminary plan 2,467. Claimant—Crown. A. Sairamuttoo	Abandoned lane	0 0 28	40
8815	Kumilamunai	Preliminary plan 2,429. Claimant—Crown. A. Vanthapillai	Jungle	1 0 25	10
8816	Do.	do.	do.	10 1 30	10
8817	Do.	—	Young cocconut	0 0 14	10
8818	Do.	—	do.	0 0 17	10
8819	Do.	—	do.	0 0 16	10
8820	Do.	—	do.	0 0 8	10
8821	Do.	—	do.	0 0 13	10
8822	Do.	—	do.	0 0 18	10
8879	Venasiodai	Preliminary plan 2,458. Claimant—Crown. A. Thampu	Waste	8 3 6	10
8880	Venasiodai	Preliminary plan 2,459. Claimant—Crown. A. Vellopillai	Scrub and palmirah	9 3 3	15
8884	Karaveddi	Preliminary plan 2,465. Claimant—Crown. S. Sittampalam	Waste land	3 0 0	10

Any further information regarding these lands may be obtained from the Surveyor-General, and the conditions of sale from the Government Agent, Jaffna.

By His Excellency the Governor's command,
W. T. TAYLOR,
Acting Colonial Secretary.

No. 360, N. P.

கொலோனியல் சர்க்கிற்றத்தார் ஆபிசில்,
கொழும்பு, 1901 ம் ஆடிமீ 12 ந் உ.

1901 ம் ஆண்டு ஆவணிமாதம் 21 ந் திகதி புதன்நிழை மத்தியானம் 12 மணியளவில் யாழ்ப்பாணத்திலுள்ள தன் ஆபிசில் வட மாகாணத்தின் கவண்மேந்து ஏசுந்றவர்களால் இனடிபிற சொல்பபடிருக்கிற முடிக்குரிய காணிக்துண்டுகளை, அரசாட்சியாரால் உத்தரவுபண்ணப்படடிருக்கும் பொருத்தப்பிரகாரம் லைத்திற் கூறி விற் கப்படிம்.

காணிக்துண்டுகள், வட மாகாணத்தின் யாழ்ப்பாண டிஸ்திரிக்டின் பச்சிலைப்பளியும் மறுபகுதியிலுமிருக் கின்றது.

பிளான் இலக்கம் 819. உரித்தாளி—முடி.				பாணிப்புவிலை ஏக்கரொன் துக்கு.	
இல.	குறிச்சி.	கேள்விக்காரனின் பெயர்.	விபரம்.	விசாலம். ஏ. மு. ப.	ரூ.
2538½	தனமக்கேணி	கே. வேலுப்பிள்ளை	குளமும் வயற்றரிசும்	5 2 18	10
8755	போக்கறப்பு	எம். வேலு	பறுகாடு	3 2 36	10
8756	ஹே	உரித்தாளி—வே. வைரவின்	உரிமைக்காரர்.	0 3 0	10
8823	தனமக்கேணி	எம். வேலு	தென்னந்தோட்டம்	5 2 34	10
8824	ஹே	பிளான் இலக்கம் 2,430.	உரித்தாளி—முடி.	26 0 11	10
B 229	ஹே	உரித்தாளி—வி. அப்பாபிள்ளை.	பணந்தோட்டம்	1 0 36	10
C 229	ஹே	உரித்தாளி—முடி.	ஹே	5 0 14	10
8743	குஞ்சுக்குளம்	பிளான் இலக்கம் 2,393.	ஹே	1 0 2	10
8744	ஹே	க. சிதம்பரப்பிள்ளை	புகையிலைத்தோட்டம்	15 2 26	10
8745	சுன்னாவில்	பிளான் இலக்கம் 2,394.	பிளான் இலக்கம் 2,395.	8 2 32	10
8810	பொன்னாடுவெளி	தி. புண்ணியர்	காடு	2 0 4	10
8811	ஹே	அ. சதாசிவம்	காடு	2 1 37	10
8812	ஹே	பிளான் இலக்கம் 2,426.	காடு	22 1 30	10
8813	கொல்லகுறிச்சி	அ. சினனத்தம்பி	காடு	6 2 27	10
8814	ஆலக்கேணி	தி. சிதம்பரப்பிள்ளை	காடு	3 0 22	10
8794	அராலிமேற்கு	பிளான் இலக்கம் 2,427.	காடு	0 1 37	10
8795	ஹே	எஸ். வேலுப்பிள்ளை	காடு	4 0 12	10
8796	ஹே	பிளான் இலக்கம் 2,428.	காடு	1 3 6	10
8886	வடடுக்கோட்டை	பிளான் இலக்கம் 2,419.	பாவிபாதகுருக்கை	0 0 28	40
8815	குமுளமுனை	அ. வயிரமுத்து	காடு	1 0 25	10
8816	ஹே	பிளான் இலக்கம் 2,429.	காடு	10 1 30	10
8817	ஹே	அ. சந்தியாப்பிள்ளை	இளம்தென்னம்பிள்ளை	0 0 14	10
8818	ஹே	ஹே	ஹே	0 0 17	10
8819	ஹே	ஹே	ஹே	0 0 16	10
8820	ஹே	ஹே	ஹே	0 0 8	10
8821	ஹே	ஹே	ஹே	0 0 13	10
8822	ஹே	ஹே	ஹே	0 0 18	10
8879	வினாசிஓடை	பிளான் இலக்கம் 2,458.	தரிசு	8 3 6	10
8880	ஹே	பிளான் இலக்கம் 2,459.	பறு காடு	9 3 3	15
8884	கரவெட்டி	அ. வேலுப்பிள்ளை	தரிசு நிலம்	3 0 0	10

இக்காணிகளைக்குறித்த மேலதனமான விபரங்களை சேர்வையர் ஜெனறல் துரையவர்களிடத்தும் விற்பன வின் கொந்திசைக்குறித்த யாழ்ப்பாணம் ஏசுந்றவர்களிடத்தும் கெட்டரியலாம்.

தேசாதிபதி மகோத்தமர் அவர்களினது கட்டளையின்படி,

டபிள்யூ. ற். நேயிலர்,
இராசாங்க லிபிதரின வேலைபார்ப்பவர்.

LAND SALES IN THE SOUTHERN PROVINCE.

IN the Sinhalese translation of the notice of sale of allotments of land in the Weligam korale division of the Matara District, No. 1,126, s.p., appearing in the *Gazette* No. 5,786 of 14th June last, the place of sale should have been given as *Akuressa Resthouse* and not *Matara Kachcheri* as stated therein.

By His Excellency the Governor's command,

Colonial Secretary's Office,
Colombo, July 10, 1901.

W. T. TAYLOR,
Acting Colonial Secretary.

LAND SALES IN THE EASTERN PROVINCE.

No. 837, E. P.

Colonial Secretary's Office,
Colombo, July 5, 1901.

ON Thursday, August 29, 1901, at 1 P.M., the Assistant Government Agent for the Trincomalee District will put up to auction, at the Kuchohaveli Resthouse, the under-mentioned portions of Crown Land, on the terms authorized by Government.

Forty-eight allotments of land situated in the Kaddukkulam division of the Trincomalee District of the Eastern Province.

Lot.	Village.	Name of Applicant.	Name of Land.	Extent.		Upset Price per Acre.
				A.	R. P.	
		Preliminary plan 1,934. Claimant—Crown.				
6317	Pulmoddai	Mirasa Assanar	Tillaittuvayal	5	1 37	12 50
		Preliminary plan 2,071.				
6846	Kuchohaveli	Vellaikandu Kappuadaiyar	Usaravakaikadu	1	1 37	10 0
		Preliminary plan 2,080.				
6875	Tiriyay	Sinnar Kulantaiyar and one	Vellanaiviluntatotakadu	2	0 4	40 0
		Preliminary plan 2,150.				
7089	Kuchohaveli	Vellaikandu Mammatutampi	Sinnavillu	9	1 38	12 50
		Preliminary plan 2,437.				
76411	Tennamaravadi	Kasinatar Kantar	Kaladdipillaiyarkovilkadu	0	3 33	12 50
		Preliminary plan 2,554.				
76894	Nilaveli	—	Kadalkaraikadu	16	1 0	10 0
		Preliminary plan 2,057.				
6769	Kuchohaveli	M. W. Sangarappillai	Palamottaivayal	1	1 34	12 50
		Preliminary plan 1,936.				
6331	Pulmoddai	Sinnatampi Meydin Bawa	Kaiyamoddaivayal	1	2 14	12 50
6332	Do.	Akammattulevvai Aliyar	Vanniyarviliyilkadu	1	3 18	12 50
		Preliminary plan 1,889.				
6164	Kumpurupiddi	—	Puliyadivayal	1	1 29	12 50
6165	Do.	—	do.	4	2 35	12 50
		Preliminary plan 1,851.				
5971	Pulmoddai	Meerasaibu Sulutan	Verantivukudiyiruppu	0	2 15	12 50
		Preliminary plan 1,845.				
5961	Tennamaravadi	—	Tennamaravaditotam	0	0 26	10 0
		Preliminary plan 1,839.				
5946	Pulmoddai	—	Pulmoddaikadu	0	2 18	12 50
5947	Do.	—	do.	0	1 19	12 50
		Preliminary plan 1,773.				
5673	Nilaveli	—	Elumpurukkikadu	0	2 24	12 50
5674	Do.	—	do.	3	2 0	12 50
5675	Do.	—	do.	3	0 37	12 50
5683	Do.	—	do.	10	2 24	12 50
5686	Do.	—	do.	8	2 13	12 50
5688	Do.	—	do.	1	1 34	12 50
		Preliminary plan 2,804.				
87160	Tiriyay	K. Santirankarampillai	Mavadikadu	1	2 31	12 50
87162	Do.	Encroachment by M. Kanapatipillai	Uradikkadu	0	0 32	12 50
87163	Do.	K. Murukesu	do.	0	2 38	12 50
87164	Do.	do.	Navaladikkadu	0	1 4	12 50
87165	Do.	K. Pavanasinkam	Uradikkadu	1	1 11	12 50
87166	Do.	S. Chellaiyar	Putuvelichenai	1	0 12	12 50
87167	Do.	A. Katiravelu	Sudalapittykadu	1	0 21	12 50

Lot.	Village.	Name of Applicant.	Description.	Extent.		Upset Price	
				A. R. P.	Rs. c.	per Acre.	
87168	Tiriyay	S. Konamalai	Sudalapittyvalavu	0	2	7	12 50
87169	Do.	M. Kanapati	Vadiadikadu	2	1	23	12 50
87171	Do.	Encroachment by S. Konamalai	Sudalapittyvalavu	0	1	33	12 50
87172	Do.	S. Konamalai	Sudalapittykadu	0	0	21	12 50
Preliminary plan 815.							
9773	Nilaveli	—	Cleared ; fit for paddy	3	3	10	12 50
9774	Do.	—	Paddy field	4	3	31	12 50
9776	Do.	—	Fit for paddy	4	2	32	12 50
9777	Do.	—	do.	5	1	26	12 50
<i>Default Lands.</i>							
		Name of Purchaser.	Description.				
Preliminary plan 2,577.							
76971	Nilaveli	Santirasekerampillai Ampikai-paker	Paddy land	5	2	7	12 50
Preliminary plan 2,579.							
76973	Pulmoddai	Seylani Katirimira	Paddy land	1	1	26	12 50
Preliminary plan 2,582.							
76977	Tiriyay	Konamalai Suppiramaniapillai	Paddy land	16	3	11	12 50
Preliminary plan 2,578.							
76972	Tiriyay	Santiravi Udaiyar Konamalai	Paddy land	5	1	28	12 50
Default Land—Kaddukkulam east							
Preliminary plan 2,526							
76815	Tiriyay	Kanapatipillai Suppramaniam	Paddy land	1	1	12	12 50
Kaddukkulam west—General sale.							
Preliminary plan 2,556.							
76896	Ralapanawa	Katirattai Punchappuralla	Villapahalakele	0	1	26	10 0
76897	Do.	do.	do.	0	2	19	10 0
Preliminary plan 2,610.							
77053	Tirapana	Kapurukami Kawwala	Meegahakumbura	1	1	5	12 50
77054	Do.	do.	Meegahahena	0	1	17	10 0
Default Lands.—Kaddukulam west.							
Preliminary plan 2,586.							
76991	Kimbulpitiyawe	Menikralege Wannakurala	Paddy land	2	1	38	10 0
76992	Do.	Velatte Wannakurala	do.	4	1	23	10 0
76994	Do.	do.	do.	8	1	23	10 0

Further information respecting these lands may be obtained from the Surveyor-General, and respecting the conditions of sale from the Assistant Government Agent, Trincomalee.

By His Excellency the Governor's command,
W. T. TAYLOR,
Acting Colonial Secretary.

No. 837, E. P.

கொலோனியல் சர்க்கிற் ததார ஆபீசில்,
கொழும்பு, 1901 ம ஆண்டு ஆடிமீன் 5 ந் உ.

1901 ம ஆண்டு ஆவணிமாதம் 29 ந் திகதி வியாழக்கிழமை பிற்பகல் 1 மணிகற்கு ருச்சுவெளி வாழ்வீட டில கீழ் மா காணத்தது திரிகோணமலை உதவி கவர்ணமேந்து ஏசுநறவாகளால் இதனடியிற் சொல்லப்பட்டிருக்கிற முடிசுருரிய காணித்துணுகளை, அரசாட்சியாரால் உததரவுபண்ணப்பட்டிருக்கும் பொருத்தப்பிரகாரம் ஏலத்திற்குறி விற்கப்படும்.

48 சாணித்துணுகள், கீழ் மா காணத்தது திரிகோணமலை டிலத்திற்கினை கட்டுக்குளப் பகுதியிலிருக்கின்றது, தரிப்புவிலை ஏக்கரொன்

இல.	குறிச்சி.	பிள்ளை இலக்கம் 1,934.	உரிததாளி—அரசாட்சியார்.	விசாலம்.	றுக்கு		
				ஏ. ரூ. ப.	ரூ. ச.		
6317	புலமோட்டை	கேள்விக்காரலின் பெயர்.	காணியின் பெயர்.	5	1	37	12 50
6846	ருச்சுவெளி	பிராசா அசுரூர்	இலலையாததுவயல	1	1	37	10 0
6875	திரியாய்	பிள்ளை இலக்கம் 2,071.	பிள்ளை இலக்கம் 2,080.	2	0	4	40 0
7089	ருச்சுவெளி	வெள்ளை ககண்டு கப்பஉடை யார்	உசரவானககாடு	9	1	38	12 50
76411	தென்னமாவடி	பிள்ளை இலக்கம் 2,437.	காசிநாதா கந்தா	0	3	33	12 50
76894½	நிலாவெளி	பிள்ளை இலக்கம் 2,554.	கடற்க்காக்காடு	16	1	0	10 0
6769½	ருச்சுவெளி	பிள்ளை இலக்கம் 2,057.	எம். டபீரியு. சங்கரப்பிள்ளை	1	1	34	12 50
6331	புலமோட்டை	பிள்ளை இலக்கம் 1,936.	சின்னத்தமபி மெய்தினைவாவா	1	2	14	12 50
6332	டெ.	அகமதுலெவவை அலியார	வயல வணியாரவெளியிற் காடு	1	3	18	12 50

இல.	குறிச்சி	கேள்விகாரணின் பெயர்.	காணியின் பெயர்.	விசாலம்.	தரிப்பு விலை
		பிளான இலக்கம் 1,889.	பிளான இலக்கம் 1,889.	அ. மு. ப.	ஏக்கரொன் றுகஞ். ரூ. ச.
6164	குமபுறப்பிடடி	—	புளியடிவயல	1 1 29	12 50
6165	ஓடி	—	ஓடி	4 2 35	12 50
5971	புலமோடடை	பிளான இலக்கம் 1,851. மீராசாய்பு சுலுத்தான	பிளான இலக்கம் 1,845. வீரன் தீவுக்குடியிருப்பு	0 2 15	12 50
5961	தென்னமரவடி	—	தென்னமரவடித்தோட்டம்	0 2 26	10 0
5946	புலமோடடை	பிளான இலக்கம் 1,839.	புலமோடடைகாடு	0 2 18	12 50
5947	ஓடி	—	ஓடி	0 1 19	12 50
5673	நிலாவெளி	பிளான இலக்கம் 1,773.	எலும்புருக்கிக் காடு	0 2 24	12 50
5674	ஓடி	—	ஓடி	3 2 0	12 50
5675	ஓடி	—	ஓடி	3 0 37	12 50
5688	ஓடி	—	ஓடி	10 2 24	12 50
5686	ஓடி	—	ஓடி	8 2 13	12 50
5688	ஓடி	—	ஓடி	1 1 34	12 50
87160	திரியாய்	பிளான இலக்கம் 2,804. கே. சந்திரசேகரம்பிள்ளை	மாவடிக்காடு	1 2 31	12 50
87162	ஓடி	எம். கணபதிபிள்ளை	கூட்டிய தரை	0 0 32	12 50
87163	ஓடி	கே. முருகேசு	ஓடி	0 2 38	12 50
87164	ஓடி	—	நாவலடிவளவு	0 1 4	12 50
87165	ஓடி	கே. பவனியசிங்கம்	ஊரடிக்காடு	1 1 11	12 50
87166	ஓடி	எஸ். செல்வையா	புத்த வெளிச்சேனை	1 0 12	12 50
87167	ஓடி	ஏ. சந்திரவேலு	கூலைப்பட்டிகாடு	1 0 21	12 50
87168	ஓடி	எஸ். கோணுமலை	கூலைப்பட்டிகாடு	0 2 7	12 50
87169	ஓடி	எம். கணபதி	வாடியடிக்காடு	2 1 23	12 50
87171	ஓடி	எஸ். கோணுமலை	கூடடியதரை	0 1 33	12 50
87172	ஓடி	எஸ். கோணுமலை	கூலைப்பட்டிகாடு	0 0 21	12 50
9773	நிலாவெளி	பிளான இலக்கம் 815.	நெற்செய்கைக்குத் திருத்தியிருக்குது	3 3 10	12 50
9774	ஓடி	—	நெல்வயல	4 3 31	12 50
9776	ஓடி	—	நெற்கேற்றதரை	4 2 32	12 50
9777	ஓடி	—	ஓடி	5 1 26	12 50
76971	நிலாவெளி	ஒடுக்குப்பணயிறுபடாத காணிகள். பிளான இலக்கம் 2,577. வாங்காளரின் பெயர்	விவரம். சந்திரசேகரம்பிள்ளை அம்பிகை பாகா	5 2 7	12 50
76973	புலமோடடை	பிளான இலக்கம் 2,579.	நெற்காணி	1 1 26	12 50
76977	திரியாய்	செயிலாணிக திரியாய் பிளான இலக்கம் 2,532.	நெற்காணி	16 3 11	12 50
76972	திரியாய்	கோணுமலை சுப்பிரமணியம் பிள்ளை பிளான இலக்கம் 2,578.	நெற்காணி	5 1 28	12 50
76815	ஓடி	ச. உ. கோணுமலை பிளான இலக்கம் 2,526.	நெற்காணி	1 1 12	12 50
76896	நலப்பனுவை	கணபதிபிள்ளை சுப்பிரமணியம் பொதுவிற்பனவு. கட்டுகளுள் மேற்கு. பிளான இலக்கம் 2,556.	நெற்காணி	0 1 26	10 0
76897	ஓடி	கடிராத்தையுஞ்சையுறளை ஓடி	விலயகாலுளி ஓடி	0 2 19	10 0
77053	திரியாய்	பிளான இலக்கம் 2,610.	முக்காசுமபெவை	1 1 5	12 50
77054	ஓடி	கபபுறுகாமி கவுறளை ஓடி	முகாசின	0 1 17	10 0
76991	கிம்புலப்பிடடியாவை	கட்டுமேற்கு—ஒடுக்குப்பணயிறுபடாத காணிகள். பிளான இலக்கம் 2,586.	நெற்காணி	2 1 38	10 0
76992	ஓடி	வேலாததைவணைக்குறளை	ஓடி	4 1 23	10 0
76994	ஓடி	மணிகிற்றளை வணைக்குறளை வேலாததை வணைக்குறளை	ஓடி	8 1 23	10 0

இக்காணிகளைப்பற்றிய மேலதிகமான விவரங்களை அளவைத்தலைவரிடத்திலும் விற்பனைவை கொந்தீகனைப்பற்றித் திரிகோணுமலை அரசாட்சியாரின் உதவி ஏசுனறரிடத்திலும்றிந்தக்கொள்ளலாம்.

தேசாதிபதி மகோத்தமா அவர்களினது கட்டளையின்படி,
டப்ளியு. ற்றி. தேயிலர்,
இராசாங்க விக்கிரின் வேலைபார்ப்பவர்

No. 838, E. P.

Colonial Secretary's Office,
Colombo, July 5, 1901.

ON Tuesday, August 20, 1901, at 1 P.M., the Assistant Government Agent for the Trincomalee District will up up to auction, at his office in Trincomalee, the under-mentioned portions of Crown Land, on the terms authorized by Government.

Seventy-seven allotments of land situated in the Koddiyar pattu division of the Trincomalee District of the Eastern Province.

Lot.	Village.	Name of Applicant.	Name of Land.	Extent.			Upset Price per Acre.	
				A.	R.	P.	Rs.	c.
6212	Sinnakkulam	K. Ariapodi	Sinnakkulattukam	0	3	12	10	0
6221	Do.	S. Katiran	do.	1	0	0	10	0
6224	Do.	V. Pattan	do.	1	0	14	10	0
6225	Do.	do.	do.	0	1	31	10	0
6226	Do.	S. Murukan	do.	0	3	11	10	0
6227	Do.	do.	do.	0	3	36	10	0
6228	Do.	V. Kantappan	do.	1	1	7	10	0
6229	Do.	Periyatampi Sinnattampi	do.	1	0	0	10	0
6230	Do.	M. Eliyatampi	do.	0	3	36	10	0
6231	Do.	V. Kantar	do.	0	3	0	10	0
6232	Do.	V. A. Sinnavan	do.	1	0	0	10	0
6233	Do.	S. Periyatampi	do.	1	0	17	10	0
6234	Do.	do.	do.	0	3	1	10	0
6235	Do.	V. Katiramen	do.	1	0	23	10	0
6236	Do.	V. Sinnayah	do.	0	3	34	10	0
6237	Do.	S. Perumal	do.	1	0	27	10	0
6238	Do.	K. Tampimuttu	do.	0	2	24	10	0
6239	Do.	S. Katiramen	do.	0	2	27	10	0
6240	Do.	V. Pattiniyan	do.	1	1	3	10	0
6241	Do.	K. Susayappu	do.	0	2	32	10	0
6242	Do.	K. Sampantar	do.	2	0	17	10	0
6243	Do.	N. Arumukam	do.	1	0	0	10	0
6245	Do.	—	do.	6	3	20	10	0
6246	Do.	—	do.	0	0	27	10	0
6247	Do.	—	do.	0	2	32	10	0
Preliminary plan 1,904. Claimant—Crown.								
6492	Marutadicheni	—	Vannattikuli	1	0	4	50	0
Preliminary plan 1,990.								
Preliminary plan 1,994.								
6500	Marutadichenai	Sankari Ramor	Chena	0	2	33	10	0
6501	Do.	K. Sinnaturai	do.	0	1	15	10	0
6502	Do.	do.	do.	0	1	5	10	0
6508	Kaddaiparichehan	K. Katiravelu	Jungle	0	1	12	10	0
6509	Do.	do.	do.	0	1	8	10	0
Preliminary plan 1,995.								
6516	Mutur	V. Meerasaib	Kadduvedduvankani	1	0	28	10	0
6517	Do.	—	do.	2	0	15	10	0
6518	Do.	M. Meerasaib	Vedankanthukani	0	3	24	10	0
6519	Do.	M. Aptulcatar Mammattampi	do.	0	2	30	10	0
6521	Do.	V. Pichchai	do.	1	0	30	10	0
Preliminary plan 2,015.								
6568	Mutur	Mukammatu Tampi Noor	Mukaturarathukadu	0	1	18	10	0
6569	Do.	do.	do.	4	2	6	10	0
6570	Do.	A. Sinivappu	Allakkuttichenai	2	3	4	10	0
6571	Do.	Vappu Cassim	do.	1	1	9	10	0
6572	Do.	Utumankanni Aliyar	do.	2	0	36	10	0
6573	Do.	Utumankannilevvai	do.	2	0	20	10	0
6574	Do.	Aptulcatar Meerasaib	do.	1	3	26	10	0
Preliminary plan 2,016.								
6576	Marutadichenai	Arumkam Chinniah	Uttadichenai	0	0	12	10	0
6577	Do.	—	do.	0	2	16	15	0
Preliminary plan 2,037.								
6695	Anaitivu	Velanter Chinnattampi	Vaddaiveli	4	0	20	12	50
6696	Do.	do.	do.	4	1	26	12	50
6697	Do.	K. Monthappillai	Sirukiran	3	1	25	12	50
6698	Do.	do.	do.	5	0	33	12	50
Preliminary plan 2,048.								
6745	Toppur	Miralevvai Kuppaittampi	Kuvaddykadu	4	1	6	15	0
6746	Do.	Muttukandu Sinnattampi	do.	2	1	0	15	0
6748	Do.	Vappumarakkayer	do.	1	0	22	15	0
Preliminary plan 2,053.								
6761	Mudoichenai	M. Vilankan	Pirampukulam	10	0	32	15	0
6763	Verukalchenai	K. Kanapati	Puddiadinunmari	4	0	0	15	0
Preliminary plan 2,090.								
6910	Mutur	Anthoni Swani	Puluwiluntavettai	1	2	12	10	0
6911	Do.	do.	do.	0	0	6	10	0
Preliminary plan 2,122.								
7008	Anaitivu	Arunasalam Sinnattampi	Uttupulyvettai	1	1	32	10	0

C 6*

Lot.	Village.	Name of Applicant.	Description.	Extent. A. R. P.	Upset Price per Acre. Rs. c.
7299	Mutur	Antoni Marian	Preliminary plan 2,185. Kollanattuchenai	2 0 19	15 0
7300	Do.	—	do.	5 2 33	15 0
87158	Verukal	K. Chinnappah	Preliminary plan 2,802. Vannanthurai	4 1 0	10 0
<i>Default Lands.</i>					
		Name of Purchaser.	Description.		
75978	Chenaiur	Arumukatti Kumaranvanni and two	Preliminary plan 2,334. Paddy field	7 2 9	12 50
76041	Toppur	Miralevvai Kuppaittampi	Preliminary plan 2,349. Paddy field	3 0 13	12 50
76000	Toppur	Chinnattampilevvai Chakkulevvai	Preliminary plan 2,339. Paddy field	1 1 36	30 0
5864	Champur	Katiravelu Murukapper and three	Preliminary plan 1,829. Paddy field	11 0 0	30 0
5885	Do.	do.	do.	2 2 16	30 0
5885	Do.	Aiyampillai Konamalai	do.	1 0 17	25 0
5886	Do.	do.	do.	0 2 7	25 0
5887	Do.	Konamalai Suppiramaniam	do.	2 1 3	12 50
5888	Do.	Virakkutti Kaliyappen and two	do.	5 2 34	30 0
5889	Do.	Konamalai Suppiramaniam	do.	5 0 17	15 0
11899	Mutur	Pechchaippillai Sinivappu	Preliminary plan 969. Paddy field	4 3 34	20 0
39	Toppur	Sinivarisai Vapputtampi	Preliminary plan 982. Paddy field	4 0 38	20 0
41	Do.	Mirankandu Sinnakkuddi and wife	do.	5 0 32	20 0
44	Do.	Kalladiyan Awterkanni	do.	2 2 35	20 0
45	Do.	Pakkirtampi Sinivappu	do.	2 3 18	20 0
76315	Kankuveli	Vairamuttu Chinnattampi	Preliminary plan 2,421. Paddy field	2 1 33	12 50
7497	Pallikkudiyiruppu	Pattiniyan Kanapatippillai	Preliminary plan 2,238. Paddy field	4 1 2	15 0

Further information respecting these lands may be obtained from the Surveyor-General, and respecting the conditions of sale from the Assistant Government Agent, Trincomalee.

By His Excellency the Governor's command,

W. T. TAYLOR,
Acting Colonial Secretary.

No. 838, E. P.

கொலோனியல் சர்க்கிற்றத்தா ஆபிசில்,
கொழும்பு, 1901 ம ஆடிமீன் 5 ந் உ.

1901 ம ஆண்டு ஆவணிமாசம் 20 ந் திகதி செவ்வாய்க்கிழமை பின்பகல் 1 மணிக்ரூ தன் ஆபிசில் கீழ் மா காணத்தது திரிகோணமலை உதவி கவர்ணமேந்து எசன்றவாகனால இதனடியிற் சொல்லப்படடிருக்கிற முடிக்கூறிய காணித்துணுகளை, அரசாட்சியாரால் உத்தரவுபண்ணப்பட்டிருக்கும் பொருத்தப்பிரகாரம் ஏல ததிற்கூறிவிற்றகப்படும்.

77 காணித்துணுகள், கீழ் மா காணத்தது திரிகோணமலை டிஸ்திரிக்ஷின் கொட்டியாரப் பகுதியிலிருக்கின்றது.

பிள்ளை இலக்கம் 1,904. உரிததாளி—அரசாட்சி.

தரிப்பு வலை
ஏக் ரொன்

இல.	குறிச்சி.	கேள்விகாரணின பெயர்.	காணியின பெயர்.	அ. மு. ப.	விசாலம்.	றுகரூ.
6212	சின்னகரூளம்	கே. அரியப்பொடி	சின்னகரூளத்தக்காரூ	3 12	10 0	10 0
6221	செடி	எஸ். கதிரான்	செடி	1 0 0	10 0	10 0
6224	செடி	வி. பத்தன	செடி	1 0 14	10 0	10 0
6225	செடி	செடி	செடி	0 1 31	10 0	10 0
6226	செடி	எஸ். முருகன்	செடி	0 3 11	10 0	10 0
6227	செடி	செடி	செடி	0 3 36	10 0	10 0
6228	செடி	வி. கந்தப்பன்	செடி	1 1 7	10 0	10 0
6229	செடி	பெரியதம்பி சின்னத்தம்பி	செடி	1 0 0	10 0	10 0
6230	செடி	எம். இளையதம்பி	செடி	0 3 36	10 0	10 0
6231	செடி	வீ. கந்தா	செடி	0 3 0	10 0	10 0
6232	செடி	வீ. எ. சின்னவன்	செடி	1 0 0	10 0	10 0
6233	செடி	எஸ். பெரியதம்பி	செடி	1 0 17	10 0	10 0
6234	செடி	செடி	செடி	0 3 1	10 0	10 0
6235	செடி	வி. கதிராமன்	செடி	1 0 23	10 0	10 0
6236	செடி	வீ. சின்னையா	செடி	0 3 34	10 0	10 0

தரிப்புவிலை
அக்கரொண

இல.	குறிச்சி.	கேள்விககாரானின பெயர்.	காணியின் பெயர்.	விசாலம். அ. நூ. ப.	நூ. ச.
6237	சின்னக்குளம்	எஸ். பெருமாள்	சின்னக்குளத்தூக்காடு	1 0 27	10 0
6238	பெடி	கே. தம்பிமுத்து	பெடி	0 2 24	10 0
6239	பெடி	எஸ். கஜாமன்	பெடி	0 2 27	10 0
6240	பெடி	வீ. பச்சிணியன்	பெடி	1 1 3	10 0
6241	பெடி	கே. குணசயப்ப	பெடி	0 2 32	10 0
6242	பெடி	கே. சம்பந்தர்	பெடி	2 0 17	10 0
6243	பெடி	என். ஆறுமுகம்	பெடி	1 0 0	10 0
6245	பெடி	—	பெடி	6 3 20	10 0
6246	பெடி	—	பெடி	0 0 27	10 0
6247	பெடி	—	பெடி	0 2 32	10 0
பிள்ளை இலக்கம் 1,990.					
6492	மருதடிச்சேனை	—	வண்ணத்திருளி	1 0 4	50 0
பிள்ளை இலக்கம் 1,994.					
6500	மருதடிச்சேனை	சங்கரிஇராமு	சேனை	0 2 33	10 0
6501	பெடி	கே. சின்னத்தூரை	சேனை	0 1 15	10 0
6502	பெடி	பெடி	சேனை	0 1 5	10 0
6508	பெடி	கே. கஜரவேலு	காடு	0 1 12	10 0
6509	பெடி	பெடி	காடு	0 1 8	10 0
பிள்ளை இலக்கம் 1,995.					
6516	மூதூர்	வி. மீராசாய்பு	கட்டுவெடவெளான கேணி	1 0 28	10 0
6517	பெடி	—	பெடி	2 0 15	10 0
6518	பெடி	எம். மீராசாய்பு	வேடனகந்தூக்கேணி	0 3 24	10 0
6519	பெடி	மு. அ. முகமதுத்தம்பி	பெடி	0 2 30	10 0
6521	பெடி	வீ. பிச்சை	பெடி	1 0 30	10 0
பிள்ளை இலக்கம் 2,015.					
6568	மூதூர்	முகமதுத்தம்பி நூறு	முகமதுவாரத்தூக்க காடு	0 1 18	10 0
6569	பெடி	பெடி	பெடி	4 2 6	10 0
6570	பெடி	ஏ. சீனிவாப்பு	அலலகூட்டிச்சேனை	2 3 4	10 0
6571	பெடி	வாப்புகாசிம்	பெடி	1 1 9	10 0
6572	பெடி	உதுமான்கன்னிஅலியார	பெடி	2 0 36	10 0
6573	பெடி	உதுமான்கன்னிலெவ்வை	பெடி	2 0 20	10 0
6574	பெடி	அப்துலகாதர்மீராசாய்பு	பெடி	1 3 26	10 0
பிள்ளை இலக்கம் 2,016.					
6576	மருதடிச்சேனை	ஆறுமுகம்சின்னையா	ஊத்தடிச்சேனை	0 0 12	10 0
6577	பெடி	—	பெடி	0 2 16	15 0
பிள்ளை இலக்கம் 2,037.					
6695	ஆணைத்தீவு	வேலாயுதா சின்னத்தம்பி	வட்டைவெளி	4 0 20	12 50
6696	பெடி	பெடி	பெடி	4 1 26	12 50
6697	பெடி	கே. மொந்தப்பிள்ளை	சிறுகிரான	3 1 25	12 50
6698	பெடி	பெடி	பெடி	5 0 33	12 50
பிள்ளை இலக்கம் 2,048.					
6745	தோப்பூர்	மீராலெவ்வை சூப்பைத்த தம்பி	கவாட்டிக்காடு	4 1 6	15 0
6746	பெடி	முத்துக்கண்டுசின்னத்தம்பி	பெடி	2 1 0	15 0
6748	பெடி	வாப்பமுரக்காயா	பெடி	1 0 22	15 0
பிள்ளை இலக்கம் 2,053.					
6761	முட்டுச்சேனை	எம். விளங்கன்	பிரம்புகூளம்	10 0 32	15 0
6763	வெருகலச்சேனை	கே. கணபதி	புட்டியடிமுனமாரி	4 0 0	15 0
பிள்ளை இலக்கம் 2,090.					
6910	மூதூர்	அந்தோணிசுவாமி	புளுவிமுந்தவெட்டை	1 2 12	10 0
6911	பெடி	பெடி	பெடி	0 0 6	10 0
பிள்ளை இலக்கம் 2,122.					
7008	ஆணைத்தீவு	அருணாசலம் சின்னத்தம்பி	ஊத்தூப்பிளவெட்டை	1 1 32	10 0
பிள்ளை இலக்கம் 2,185.					
விபரம்.					
7299	மூதூர்	அந்தோனிமரியான	கொலலன் ஆத்தூச் சேனை	2 0 19	15 0
7300	பெடி	—	—	5 2 33	15 0
பிள்ளை இலக்கம் 2,802.					
87158	வெருகல	கே. சின்னப்பா	வண்ணத்தூரை	4 1 0	10 0
ஒடுகசூப்பண மிறுபடாத காணிகள்.					
பிள்ளை இலக்கம் 2,334.					
75978	சேணையூர்	ஆறுமுகத்திருமாரசுவாமி	பெடி	7 2 9	12 50
பிள்ளை இலக்கம் 2,349.					
76041	தோப்பூர்	மீராலெவ்வை சூப்பைத்த மபி	நெத்தரை	3 0 13	12 50

LAND ACQUISITION NOTICES.

HAVING been duly directed by the Governor, with the advice of the Executive Council, acting under the provisions of "The Land Acquisition Ordinance of 1876," section 6, to take order for the acquisition of the following lands, required for a public purpose, namely, for the Uda Pussellawa Railway, to wit:—

Lot.	Name of Land.	Description.	Name of Claimant.	Extent.		
				A.	R.	P.
E 822	Blackpool	Tea estate	Mrs. Robertson	1	0	28-50
F 822	Do.	do.	do.	3	0	36
G 822	Do.	do.	do.	0	0	12
G 822½	Do.	do.	do.	0	0	0-75
H 822	Do.	Scrub, portions periodically cultivated with vegetables	The heirs of Mr. Gibson	0	2	28-50
I 822	—	Cattle shed	do.	0	0	1-37
J 822	—	Scrub	do.	0	1	26
K 822	—	Vegetable garden and hut	do.	0	0	18-56
L 822	—	Vegetable garden	do.	0	1	16-50
M 822	—	do.	do.	0	0	7-50
N 822	—	do.	do.	0	0	12
O 822	—	Vegetable garden, only partially cultivated at present	The heirs of Mr. Gibson	0	3	12
P 822	—	Scrub and patana	do.	0	1	27-50
Q 822	—	do.	do.	0	0	20-75
R 822	—	Patana	do.	0	0	0-50
S 822	—	do.	do.	0	2	39-37
T 822	—	do.	do.	0	0	3-75
U 822	—	do.	Mr. Clovis de Silva	0	0	4
13376	—	Carriage road	Crown	0	0	1
13377	—	do.	do.	0	0	8-75
13378	Blackpool	Patana	—	1	1	11-50
13379	Do.	Forest	—	2	2	15

I hereby give public notice, as required by section 7, that the Government proposes to take possession of the lands. All persons interested in the aforesaid lands are hereby required to appear personally or by agent before me at Nuwara Eliya on August 9, 1901, at 12 o'clock noon, and to state the nature of their respective interests in the lands, and the amount and particulars of their claims to compensation for such interests.

Nuwara Eliya Kachcheri,
June 29, 1901.

E. M. DE C. SHORT,
Assistant Government Agent.

විෂි 1876 ක්වු අවුරුද්දේ නොම්මර 3 වේ ආඥපත්‍රයේ හත්වෙනි වගන්තියේ ප්‍රකාරයට ආණ්ඩුවේ කටයුත්ත කට, ඒකම:—උඩ පුස්සැල්ලාවේ උම්රිය පාර සෑදීම පිණිස මෙහි පහත සඳහන්වෙත ඉඩම් ලබාගැනීම සඳහා ක්‍රියාකරණ පිණිස "විෂි 1876 දේ ඉඩම් ලබාගැනීමේ ආඥපත්‍රයේ" හවෙනි කාණ්ඩයේ කරනිමෙන පංතාර්තුවල ප්‍රකාරයට කාරක මන්ත්‍රිසභාවේ මන්ත්‍රණය ඇතුළු උතුමානවහන්සේගෙන් නිසිආකාර මට අණ ලැබී තිබේ, ඒ ඉඩම් නම්:—

කො.	ඉඩමේ නම.	සිතියම 4,988. හම—නුවරඑළියේ නගරසීමාවේ සභාවේ මායිම්කරු. අන්දම.	අයිතිකම් කියන්නා.	මහත.
		යේ වත්ත	රෙබට්සන් නෝනා	අ. රු. ප.
E 822	බලාක්පුල්	එම	එම	1 0 2-50
F 822	එම	එම	එම	3 0 36
G 822	එම	එම	එම	0 0 12
G 822½	එම	එම	එම	0 0 0-75
H 822	එම	ලවල, වතාවෙන්වතාව එලවළු වවා තිබේ	හිඹිසන් මහත්මයාගේ උරුමක්කාරයෝ	0 2 28-50
I 822	—	කරකතල	එම	0 0 1-37
J 822	—	ලවල	එම	0 1 26
K 822	—	එලවළු කොටුව සහ පැලක්	එම	0 0 18-56
L 822	—	එලවළුකොටුව	එම	0 1 16-50
M 822	—	එම	එම	0 0 7-50
N 822	—	එම	එම	0 0 12
O 822	—	කොටසක් එලවළු වවා තිබේ	එම	0 3 12
P 822	—	ලවල සහ පහන	එම	0 1 27-50
Q 822	—	එම	එම	0 0 20-75
R 822	—	පහන	එම	0 0 0-50
S 822	—	එම	එම	0 2 39-37
T 822	—	එම	එම	0 0 3-75
U 822	—	එම	ක්ලෝවිස් සිල්වා මහත්මයා	0 0 4
13376	—	කරකතපාර	ආණ්ඩුව	0 0 1
13377	—	එම	එම	0 0 8-75
13378	බලාක්පුල්	පහන	—	1 1 11-50
13379	එම	මුහුලාන	—	2 2 15

එබැවින් ඉඩම් අයිතිකරගැනීමට ආණ්ඩුවේ කල්පනාව තිබෙන බව පොදුජනතාව දැනගැනීම සඳහා හත්වෙනි වගන්තියේ බහුකර තිබෙන හැටියට මෙයින් දැනුම්දෙමි. ඉහත කී ඉඩම්වලට අයිතිවාසිකම් ඇත්නම් සැවදෙනම නමුත්ම නොහොත් නමුත් වෙනුවට ක්‍රියාකරණ අංශ විෂි 1901 ක්වු අගෝස්තු මස 9 වෙනි දින දවල් 12 වේ කනිසමට නුවරඑළියේදී මා ඉදිරිපිටට පැමිණ ඒ කොසි අන්දමේ අයිතිවාසිකම්ද කියා කියාසිටින්නට බහුතරය සහ මෙම ඉඩම් වෙනුවට ඉල්ලා සිටින මුදල් ගණනක් ඊට ඇත්නම් නමුත්ගේ අයිතිකමේ නොරතුරුත් කියාසිටින්නට බහුතරය මෙයින් දැනගත යුතුයි.

විෂි 1901 ක්වු ජූනි මස 29 වෙනි දින
නුවරඑළියේ කවිචේරියේදීය.
ඊ. ඇම්. ද සි. හෝර්ට්,
ආණ්ඩුවේ ඒජන්ත වරයා.

1876 ම් (ඉං) - තු 3 ම් இலக்கச்சட்டத்தினது 7 ம் பிரிவின் பிரகாரம் உடுபுசலாவை மெயிலவேககா என்னும் பகிரங்க தேவைக்கு வேண்டியதான பின்னர்ச் சொல்லப்படும் காணிகளை, அஃதாவது :-

தண். (No.)	பிரதமபடத்து இலக்கம் 4,989. (Preliminary plan 4,989)	காணியினது பெயர். (Name of land)	விவரம். (Description)	உரித்தாளியின் பெயர். (Name of claimant)	விசாலம். ஏ. மு. ப. (Extent in A. R. P.)
E 822	பிலாகுபூல	தே தோட்டம்	ரொபட்சன் துரை காணி	விசாலம்.	1 0 2-50
F 822	ஓடி	ஓடி	ஓடி	ஓடி	3 0 86
G 822	ஓடி	ஓடி	ஓடி	ஓடி	0 0 12
G 822½	ஓடி	ஓடி	ஓடி	ஓடி	0 0 0-75
H 822	—	மரகரிதோட்டம்	கிவ்சன் துரைஉடைய உரிமைக்காரர்	ஓடி	0 2 28-50
I 822	—	மாடுப்படி	ஓடி	ஓடி	0 0 1-37
J 822	—	பெருங்காடு	ஓடி	ஓடி	0 1 26
K 822	—	மாக்கரிதோட்டம்	கிவ்சன் துரைஉடைய உரிமைக்காரர்	ஓடி	0 0 18-56
L 822	—	டிச்சவீடு	ஓடி	ஓடி	0 1 16-50
M 822	—	மரகரிதோட்டம்	ஓடி	ஓடி	0 0 7-50
N 822	—	ஓடி	ஓடி	ஓடி	0 0 12
O 822	—	ஓடி	ஓடி	ஓடி	0 3 12
P 822	—	பாதிமரகறி தோட்டம்	ஓடி	ஓடி	0 1 27-50
Q 822	—	பெருங்காடு பதினை	ஓடி	ஓடி	0 0 20-75
R 822	—	ஓடி	ஓடி	ஓடி	0 0 0-50
S 822	—	பதினை	ஓடி	ஓடி	0 2 39-37
T 822	—	ஓடி	ஓடி	ஓடி	0 0 3-75
U 822	—	ஓடி	கிளோவிஸ் சிலவா துரை	ஓடி	0 0 4
13376	—	கறத்தைரோடு	முடிசுறைய	ஓடி	0 0 1
13377	—	ஓடி	ஓடி	ஓடி	0 0 8-75
13378	பிலாகுபூல	பதினை	—	ஓடி	1 1 11-50
13379	ஓடி	காடு	—	ஓடி	2 2 15

எடுத்துக்கொள்வதற்கான எத்தனஞ்செய்யுமபடி 1876 ம் (இ) - து 3 ம் பிரிவின் பிரகாரம் உடுபுசலாவை மெயிலவேககா என்னும் பகிரங்க தேவைக்கு வேண்டியதான பின்னர்ச் சொல்லப்படும் காணிகளை, அஃதாவது :-

மேற்கூறியத காணிகளுக்கு உரித்துப்பேசுகின்ற சகலரும் தாமாக அல்லது அவரவருடைய காரியகாரர் மூலமாய் 1901 ம் (இ) - து 3 ம் பிரிவின் பிரகாரம் உடுபுசலாவை மெயிலவேககா என்னும் பகிரங்க தேவைக்கு வேண்டியதான பின்னர்ச் சொல்லப்படும் காணிகளை, அஃதாவது :-

1901 ம் (இ) - து 3 ம் பிரிவின் பிரகாரம் உடுபுசலாவை மெயிலவேககா என்னும் பகிரங்க தேவைக்கு வேண்டியதான பின்னர்ச் சொல்லப்படும் காணிகளை, அஃதாவது :-

இ. எம். டி. சி. ஷோர், அரசாட்சி உதவி ஏசன்.

HAVING been duly directed by the Governor, with the advice of the Executive Council, acting under the provisions of "The Land Acquisition Ordinance of 1876," section 6, to take order for the acquisition of the following lands, required for a public purpose, namely, for a site for the erection of a Police Station and Barracks at Dimbula, to wit :-

Lot.	Name of Land.	Description.	Name of Claimant.	Extent. A. R. P.
M 826	Faithlie estate	Buddhist place of worship	Mrs. Davidson	0 0 1
N 826	Do.	Tea	do.	0 2 17

I hereby give public notice, as required by section 7, that the Government proposes to take possession of the lands.

All persons interested in the aforesaid lands are hereby required to appear personally or by agent before me at Nuwara Eliya on August 23, 1901, at 12 o'clock noon, and to state the nature of their respective interests in the lands and the amount and particulars of their claims to compensation for such interests.

Nuwara Eliya Kachcheri, July 15, 1901.

E. M. DE C. SHORT, Assistant Government Agent.

வழி 1876 ன்வு ஏபிரி 6-ல் கையெழுத்தான 1876 ம் (இ) - து 3 ம் பிரிவின் பிரகாரம் உடுபுசலாவை மெயிலவேககா என்னும் பகிரங்க தேவைக்கு வேண்டியதான பின்னர்ச் சொல்லப்படும் காணிகளை, அஃதாவது :-

கண்.	ஓடிமே தல்.	பிதிகல் 5,011. கல்-பதன.	வகை.
M 826	பேசலிவன	புலிவகைக்காரரின் உடைய காணிக	0 0 1
N 826	பல்	புலிவகைக்காரரின் உடைய காணிக	0 2 17

புலிவகைக்காரரின் உடைய காணிகளை, அஃதாவது :-

புலிவகைக்காரரின் உடைய காணிகளை, அஃதாவது :-

1901 ன்வு ஏபிரி 15-ல் கையெழுத்தான 1901 ம் (இ) - து 3 ம் பிரிவின் பிரகாரம் உடுபுசலாவை மெயிலவேககா என்னும் பகிரங்க தேவைக்கு வேண்டியதான பின்னர்ச் சொல்லப்படும் காணிகளை, அஃதாவது :-

சீ. எம். டி. சி. ஷோர், அரசாட்சி உதவி ஏசன்.

1876 ம் ஹூ-தது 3 ம இலக்கச்சட்டத்தினது 7 ம பிரிவின பிரகாரம் டிம்புலை பொலிஸ்கட்டடத்துக்கு என்னும் பகிரங்கதேவைக்கு வேண்டியதான பின்னர்ச்சொல்லப்படும் காணிகளை, அஃதாவது :—

தண்.டு.	காணியினது பெயர்.	விவரம்.	உரித்தாளியின பெயர்.	விசாலம்.
M 826	வெதலீதோட்டம்	புத்தவேதக்காரா பூசையைக் கீற இடம்	உரித்தாளியின பெயர்.	அ. நா. ப.
N 826	ஹூ	தேயிலை	டேவிட்சன் துரைச்சாணி	0 0 1 0 2 17

எடுத்துக்கொள்வதற்கான எத்தனஞ்செய்யும்படி 1876 ம் ஹூ-தது காணி எடுத்துக்கொள்வதைப்பற்றிய சட்டத்தினது 6 ம் பிரிவின ஏற்பாடுகளின் பிரகாரம் மந்திராலோசனைச் சபையினது ஆலோசனையுடன தேசாதிபதியவர்கள் எனக்குக் கற்பனைசெய்திருப்பதனால், அக்காணிகளை ஆட்சிஒப்புக்கொள்ள அரசாட்சியார் எண்ணியிருக்கிறார் என்பதை 7 ம் பிரிவினப்படி வேண்டிய பிரகாரம் நான் இதனைக்கொண்டு பிரசித்தமாய் விளம்பரஞ்செய்கிறேன்.

மேற்கூறியத காணிகளுக்கு உரித்துப்பேசுகின்ற சகலரும் தாமாக அல்லது அவரவருடைய காரியகாரர் மூலமாய் 1901 ம் ஹூ ஆவணிமாசம் 23 ந் தேதியிலன்று 12 மணிக்கு நுவரெலியாவில் எனமுன்பாக வெளிப்படும் தத்தமக்கு அக்காணிகளிலுள்ள உடந்தைகளினது தன்மையையும் அவ்வுடந்தைகளுக்காய்த தாம் சாதிகளும் உரித்துகளின் தொகையையும் விவரங்களையும் சொல்லும்படி இதனால் அவர்களிடத்திற் கேட்டுக்கொள்ளப்படுகின்றது.

நுவரெலியா கச்சேரி,
1901 ம் ஹூ ஆடி 15 ந் உ.

இ. எம். டி. சி. ஜோட,
உதவி அரசாட்சி ஏசண்டி.

HAVING been duly directed by the Governor, with the advice of the Executive Council, acting under the provisions of "The Land Acquisition Ordinance of 1876," section 6, to take order for the acquisition of the following lands, required for a public purpose, namely, for a site for the erection of a Police Station and Barracks at Agrapatana, to wit :—

Lot.	Name of Land.	Description.	Name of Claimant.	Extent.
O 826	Holbrook estate	Patana	L. Bonaparte Wyse, Esq.	0 2 16
P 826	Do.	Young tea	do.	0 0 1-50

I hereby give public notice, as required by section 7, that the Government proposes to take possession of the lands.

All persons interested in the aforesaid lands are hereby required to appear personally or by agent before me at Nuwara Eliya on August 23, 1901, at 12 o'clock noon, and to state the nature of their respective interests in the lands, and the amount and particulars of their claims to compensation for such interests.

Nuwara Eliya Kachcheri,
July 15, 1901.

E. M. DE C. SHORT,
Assistant Government Agent.

1876 ன் ஹூ தது 3 ம இலக்கச்சட்டத்தினது 7 ம பிரிவின பிரகாரம் டிம்புலை பொலிஸ்கட்டடத்துக்கு என்னும் பகிரங்கதேவைக்கு வேண்டியதான பின்னர்ச்சொல்லப்படும் காணிகளை, அஃதாவது :—

தண்.டு.	காணியினது பெயர்.	விவரம்.	உரித்தாளியின பெயர்.	விசாலம்.
O 826	ஹூப்றுத்தோட்டம்	புத்தவேதக்காரா பூசையைக் கீற இடம்	உரித்தாளியின பெயர்.	அ. நா. ப.
P 826	ஹூ	தேயிலை	டேவிட்சன் துரைச்சாணி	0 0 1 0 2 17

எடுத்துக்கொள்வதற்கான எத்தனஞ்செய்யும்படி 1876 ம் ஹூ-தது காணி எடுத்துக்கொள்வதைப்பற்றிய சட்டத்தினது 6 ம் பிரிவின ஏற்பாடுகளின் பிரகாரம் மந்திராலோசனைச் சபையினது ஆலோசனையுடன தேசாதிபதியவர்கள் எனக்குக் கற்பனைசெய்திருப்பதனால், அக்காணிகளை ஆட்சிஒப்புக்கொள்ள அரசாட்சியார் எண்ணியிருக்கிறார் என்பதை 7 ம் பிரிவினப்படி வேண்டிய பிரகாரம் நான் இதனைக்கொண்டு பிரசித்தமாய் விளம்பரஞ்செய்கிறேன்.

மேற்கூறியத காணிகளுக்கு உரித்துப்பேசுகின்ற சகலரும் தாமாக அல்லது அவரவருடைய காரியகாரர் மூலமாய் 1901 ம் ஹூ ஆவணிமாசம் 23 ந் தேதியிலன்று 12 மணிக்கு நுவரெலியாவில் எனமுன்பாக வெளிப்படும் தத்தமக்கு அக்காணிகளிலுள்ள உடந்தைகளினது தன்மையையும் அவ்வுடந்தைகளுக்காய்த தாம் சாதிகளும் உரித்துகளின் தொகையையும் விவரங்களையும் சொல்லும்படி இதனால் அவர்களிடத்திற் கேட்டுக்கொள்ளப்படுகின்றது.

நுவரெலியா கச்சேரி,
1901 ம் ஹூ ஆடி 15 ந் உ.

இ. எம். டி. சி. ஜோட,
உதவி அரசாட்சி ஏசண்டி.

HAVING been duly directed by the Governor, with the advice of the Executive Council, acting under the provisions of "The Land Acquisition Ordinance of 1876," section 6, to take order for the acquisition of the following lands, required for a public purpose, namely, for the Uda Pussellawa Railway Extension, to wit:—

Preliminary plan 4,996. Village—Local Board of Nuwara Eliya.

Lot.	Name of Land.	Description.	Name of Claimant.	Extent.	
				A.	R. P.
Z 822	Bromfield	Patana	The Lord Bishop of Colombo	0	0 14.50
A 823	—	Cross road	Board of Improvement	0	0 1.75
B 823	Bromfield	Patana	The Lord Bishop of Colombo	0	1 5.25
C 823	Do.	Patana and scrub	do.	0	0 1.87
D 823	Do.	Patana and swamp	do.	0	1 19.25
E 823	Do.	do.	do.	1	2 8.50
F 823	Do.	Patana and scrub	do.	1	0 10.50
G 823	Upper Lake road	—	Board of Improvement	0	0 27
H 823	The Priory	Patana and timber	Trustees of Trinity Church and the Lord Bishop of Colombo	0	0 35.50
I 823	Do.	Patana	do.	0	0 23.62
J 823	—	Road	Board of Improvement	0	0 16

I hereby give public notice, as required by section 7, that the Government proposes to take possession of the lands. All persons interested in the aforesaid lands are hereby required to appear personally or by agent before me at Nuwara Eliya on August 16, 1901, at 12 o'clock noon, and to state the nature of their respective interests in the lands, and the amount and particulars of their claims to compensation for such interests.

Nuwara Eliya Kachcheri,
July 11, 1901.

E. M. DE C. SHORT,
Assistant Government Agent.

වම 1876 ක්වු අවුරුද්දේ නොමිමර විනේ ආඥාවකින් ගන්නට පුකාරයට ආණ්ඩුවේ කවසුන්ක කට, එනම්:—උඩපුස්සැල්ලාවේ රේල්පාර සෑදීම පිණිස මෙහි පහත සඳහන් වෙත ඉඩම් ලබාගැනීම සඳහා ක්‍රියාකරණ පිණිස "වම 1876 දේ ඉඩම් ලබාගැනීමේ ආඥාවකින්" ගවේන කාණ්ඩයේ කරතිවෙත පොරොතු වල පුකාරයට කාරක මන්ත්‍රිසභාවේ මන්ත්‍රණය ඇතුළු උතුමාගන්වනවන්සේගෙන් කිසිආකාර මට අණලාභී නිමේ, එ ඉඩම් නම්:—

නො.	ඉඩමේ නම.	සිතියම 4,996. ගම—නුවරඑලියේ නගරභිච්ඡිසභාව.		මහත.
		අන්දම.	අයිතිකම කියන්නා.	
Z 822	බෞමපිල්ල	පහත	කොලම් බිස්කොප් සාමන්තවන්සේ	0 0 14.50
A 823	—	තරස්පාර	නගරභිච්ඡිසභාව	0 0 1.75
B 823	බෞමපිල්ල	පහත	කොලම් බිස්කොප් සාමන්තවන්සේ	0 1 5.25
C 823	එම	පහත සහ ලවල	එම	0 0 1.87
D 823	එම	පහත සහ මඩවතුර	එම	0 1 19.25
E 823	එම	එම	එම	1 2 8.50
F 823	එම	පහත සහ ලවල	එම	1 0 10.50
G 823	උඩකවුරුවාර	—	නගරභිච්ඡි සභාව	0 0 27
H 823	පුරවිච්චන්ද්‍රාව	පහත සහ ලී ඇති ඉඩම	ත්‍රිවන්ස දේවස්ථානයේ බාරකාරයෝ සහ කොලම් බිස්කොප් සාමන්තවන්සේ	0 0 35.50
I 823	එම	පහත	එම	0 0 23.62
J 823	එම	පාර	නගරභිච්ඡි සභාව	0 0 16

එබැවින් ඉඩම් අයිතිකර ගැනීමට ආණ්ඩුවේ කල්පනාව තිබෙන බව පොදුරහතට දැනගැනීම සඳහා ගන්නට වගන්තියේ බිහිකර තිබෙන හැටියට මෙයින් දැනුම් දෙමි.

ඉහතකී ඉඩම්වලට අයිතිවාසිකම් ඇත්තාවූ සෑමදෙනෙකු තවුන්ම නොගොස් තවුන් වෙනුවට ක්‍රියාකරණ අං වම 1901 ක්වු අගෝස්තු මස 16 වෙනි දින දවල් 12 වේ කනියමට නුවරඑලියේදී මා ඉදිරිපිටට පැමිණ එ කොසිඳන්දමේ අයිතිවාසිකම්ද කියා කියාසිටියට බිහිවූවා සහ මෙම ඉඩම් වෙනුවට ඉල්ලා සිටින මුදල් ගණිතය ඊට ඇත්තාවූ තවුන්ගේ අයිතිකමේ පොරොතුරුත් කියාසිටියට බිහිවූවා මෙයින් දැනගත යුතුයි.

වම 1901 ක්වු ජූලි මස 11 වෙනි දින
නුවරඑලියේ කවිවෙරියේදී.
ඊ. ඇම්. ද සි. හෝර්ට්,
ආණ්ඩුවේ උපදේප් වමන.

1876 ම් (ඉං)-නමු 3 ම මුලකසේසුදුකු 7 ම පිරිවින ප්‍රාකාරම් උඩුපුසලා පුකාරකම් කු තොරු ජිසුකු ගනනුම පසිරිකුතෙකෙකු වෙණෙඳුයනාන පිණෙර්පොලපප(ම)ම කාණිකින, මුණතොවුන:—
ප්‍රාතමපදුකු මුලකසම 4,996. මුණිසි—නුවරගෙවියා නාසරිකසප.

නුණම.	කාණිපින කු පෙයර්.	මවරාම.	උරිත්තාණිපින පෙයර්.	විසාමය.
				ග. ශ්‍ර. ප.
Z 822	පුරුමපිල්ල	පත්තීන	කොලුමපු මෙහ්‍රිආනියාර්	0 0 14.50
A 823	—	මුණුකුලොම	නාසරිකසප (ජිත්තුකු)	0 0 1.75
B 823	පුරුමපිල්ල	පත්තීන	කොලුමපු මෙහ්‍රිආනියාර්	0 1 5.25
C 823	එම	පත්තීන පු. ජනුපු	එම	0 0 1.87
D 823	එම	නිලමුම	එම	0 1 19.25
E 823	එම	එම	එම	1 2 8.50
F 823	එම	පත්තීන පු. සිආ කාම	එම	1 0 10.50
G 823	උඩකවුරුවාර	—	නාසරික ජිත්තුකු සප.	0 0 27
H 823	පුරවිච්චන්ද්‍රාව	පත්තීන පු. මරාකුම	කොලුමපු මෙහ්‍රිආනියාර්	0 0 35.50
I 823	එම	පත්තීන	මුණ මිහිතොවුනෙකෙකු සහ මුණ පොලුපාණික	0 0 23.62

NOTICES UNDER THE WASTE LANDS ORDINANCES.

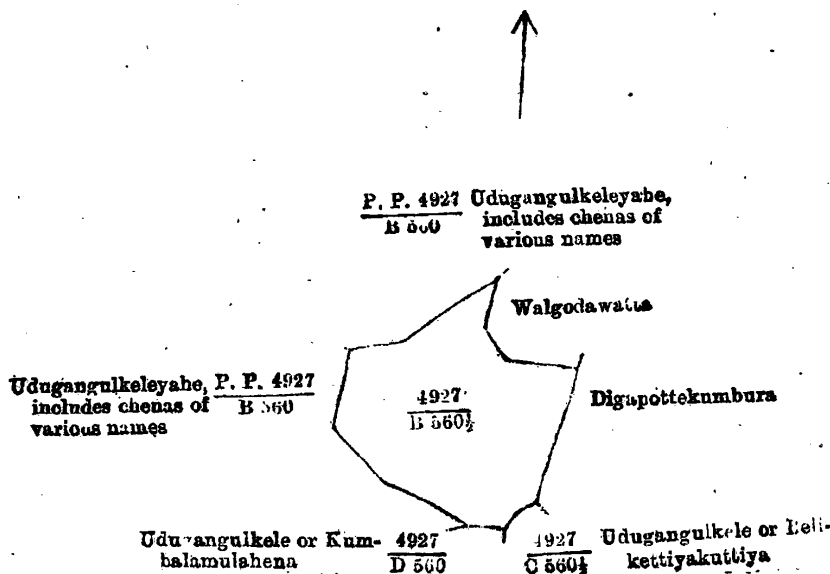
Order under Section 4, Sub-section (1), of "The Waste Lands Ordinances, 1897, 1899, and 1900."

In the matter of the land commonly called or known as Udugangulkele, situate in the village of Atureliya in the Gangaboda pattu of the Matara District, in the Southern Province, and of "The Waste Lands Ordinances, 1897, 1899, and 1900."

WHEREAS in pursuance of section 1 of the said Ordinances it was duly notified on the 19th day of May, One thousand Eight hundred and Ninety-nine, that if no claim to the land commonly called or known as Udugangulkele, situate in the village of Atureliya in the Gangaboda pattu of the Matara District, in the Southern Province, containing in extent 5 acres 3 roods and 6 perches, and shown as lot B 560½ in preliminary plan No. 4,927, was made to the Special Officer appointed under section 28 of Ordinance No. 1 of 1897 within the period of three months from the date specified in such notice, such land would be deemed the property of the Crown and dealt with on account of the Crown (*vide* notice No. 277):

And whereas Wiyangodage Babune of Atureliya made claim thereto, and the Special Officer appointed under section 28 of Ordinance No. 1 of 1897 made due inquiry into such claim; and whereas he and the said claimant have, with the consent of His Excellency the Governor, come to an agreement in writing concerning the said land under section 4, sub-section (1), of the said Ordinances:

It is hereby ordered, in pursuance of the agreement afore-mentioned, that the said Wiyangodage Babune of Atureliya do pay to the Assistant Government Agent at Matara a sum of Rupees Seventy-five (Rs. 75) as purchase amount and survey fees on or before the 30th day of June, One thousand Nine hundred and One, and thereupon the claimant shall be declared to be the purchaser of the said land called Udugangulkele or



Lot B 560½ called Udugangulkele, includes chenas of various names, in extent 5A. 3R. 6P., situate in the village of Atureliya in the Gangaboda pattu.

Surveyor-General's Office,
Colombo, March 12, 1901.

P. D. WAREN,
for Surveyor-General.

Beliketiyakuttiya, situate in the village of Atureliya in the Gangaboda pattu of the Matara District, in the Southern Province, containing in extent 5 acres 3 roods and 6 perches, shown as lot B 560½ in preliminary plan 4,927, and bounded as follows: on the north by Udugangulkele belonging to Crown and Walgodawatta belonging to V. Babun and others; on the east by Digapottekumbura belonging to Kaluappu and others; on the south by Udugangulkele or Beliketiyakuttiya claimed by Mahayahage Dingi Appu ($\frac{4,927}{C 560\frac{1}{2}}$), Udugangulkele or Kumbalamulahena belonging to Crown ($\frac{4,927}{D 560}$), Udugangulkele belonging to Crown ($\frac{4,927}{B 560}$); on the west by Udugangulkele belonging to Crown ($\frac{4,927}{B 560}$).

It is further ordered, in pursuance of the agreement afore-mentioned, that in failure of payment on or before the due date the said sum of Rupees Seventy-five (Rs. 75), the said claim of the said claimant will be considered as having been withdrawn, and the land will be declared to be the property of the Crown.

Galle, May 31, 1900.

W. E. DAVIDSON,
Special Officer.

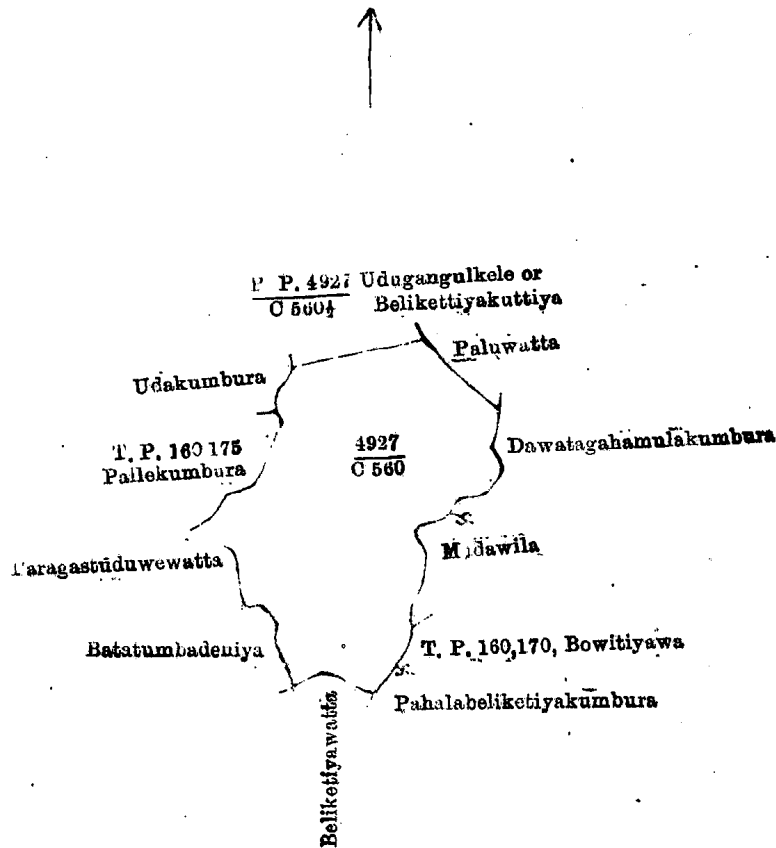
Order under Section 4, Sub-section (1), of "The Waste Lands Ordinances, 1897, 1899, and 1900."

In the matter of the land commonly called or known as Udugangukele or Beliketiyakuttiya, situate in the village of Atureliya in the Gangaboda pattu of the Matara District, in the Southern Province, and of "The Waste Lands Ordinances, 1897, 1899, and 1900."

WHEREAS in pursuance of section 1 of the said Ordinances it was duly notified on the Nineteenth day of May, One thousand Eight hundred and Ninety-nine, that if no claim to the land commonly called or known as Udugangukele or Beliketiyakuttiya, situate in the village of Atureliya in the Gangaboda pattu of the Matara District, in the Southern Province, containing in extent 10 acres 1 rood and 1 perch, and shown as lot C 560 in preliminary plan No. 4,927, was made to the Special Officer appointed under section 28 of Ordinance No. of 1897 within the period of three months from the date specified in such notice, such land would be deemed the property of the Crown and dealt with on account of the Crown (*vide* notice No. 277) :

And whereas Uyangodage Don Luwis of Atureliya made claim thereto, and the Special Officer appointed under section 28 of Ordinance No. 1 of 1897 made due inquiry into such claim ; and whereas he and the said claimant have, with the consent of His Excellency the Governor, come to an agreement in writing concerning the said land under section 4, sub-section (1), of the said Ordinances :

It is hereby ordered, in pursuance of the agreement afore-mentioned, that the said Uyangodage Don Luwis of Atureliya do pay to the Assistant Government Agent at Matara a sum of Rupees One hundred and Thirty-one (Rs. 131) on or before the 30th day of June, One thousand Nine hundred and One, and thereupon the claimant shall be declared to be the purchaser of the said land called Udugangukele or Beliketiyakuttiya, situate in the village of Atureliya in the Gangaboda pattu of the Matara District, in the Southern Province,



Lot C 560 called Udugangukele or Beliketiyakuttiya, in extent 10 A. 1 R. 1 P., situate in the village Atureliya in Gangaboda pattu.

Surveyor-General's Office,
Colombo, March 12, 1901.

P. D. WARREN,
for Surveyor-General.

containing in extent 10 acres 1 rood and 1 perch, shown as lot C 560 in preliminary plan No. 4,927 and in the annexed certified tracing therefrom, and bounded as follows : on the north by Udugangukele or Beliketiyakuttiya claimed by Mahayahage Dingi Appu (P. P. $\frac{4,927}{C 560 \frac{1}{2}}$), Paluwatta belonging to E. F. A. Wikkremasinha ; on the east by Dawatagahamulakumbura, Madawila, Bowitiyawa sold by Crown to E. F. A. Wikkremasinha (T. P. 160,170) and Pahalabeliketiyakumbura ; on the south by Beliketiyawatta ; on the west by Batatumbedeniya, Paragastuduwwewatta belonging to E. F. Wikkremasinha, Pallekumbura belonging to V. Dingi Appu and others (T. P. 160,175), and Udakumbura belonging to E. F. Wikkremasinha.

It is further ordered, in pursuance of the agreement afore-mentioned, that in failure of payment on or before the due date the said sum of Rs. 131, the claim of the said claimant to the said land will be considered as having been withdrawn, and the said land will be declared to be the property of the Crown.

Galle, May 31, 1901.

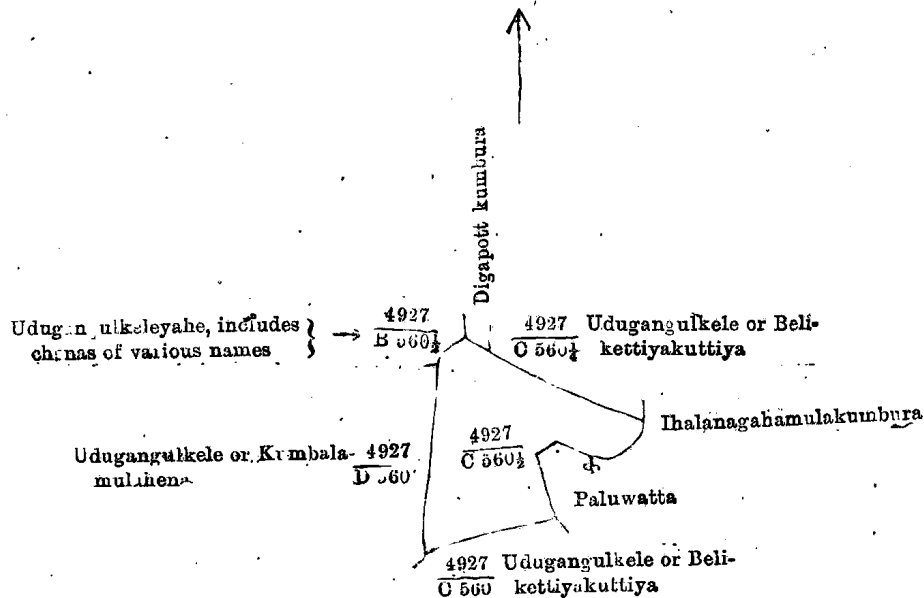
W. E. DAVIDSON,
Special Officer.

Order under Section 4, Sub section (1), of "The Waste Lands Ordinances, 1897, 1899, and 1900."

In the matter of the land commonly called or known as Udugangulkele or Beliketiyakuttiya, situate in the village of Atureliya in the Gangaboda pattu of the Matara District, in the Southern Province, and of "The Waste Lands Ordinances, 1897, 1899, and 1900."

WHEREAS in pursuance of section 1 of the said Ordinances it was duly notified on the 19th day of May, One thousand Eight hundred and Ninety-nine, that if no claim to the land commonly called or known as Udugangulkele or Beliketiyakuttiya, situate in the village of Atureliya in the Gangaboda pattu of the Matara District, in the Southern Province, containing in extent 4 acres and 21 perches, and shown as lot C 560 $\frac{1}{2}$ in preliminary plan No. 4,927, was made to the Special Officer appointed under section 28 of Ordinance No. 1 of 1897 within the period of three months from the date specified in such notice, such land would be deemed the property of the Crown and dealt with on account of the Crown (*vide* notice No. 277):

And whereas Mahayahage Dingi Appu of Atureliya made claim thereto, and the Special Officer appointed under section 28 of Ordinance No. 1 of 1897 made due inquiry into such claim; and whereas he and the said claimant have, with the consent of His Excellency the Governor, come to an agreement in writing concerning the said land under section 4, sub-section (1), of the said Ordinances:



Lot C 560 $\frac{1}{2}$ called Udugangulkele or Beliketiyakuttiya, in extent 4A. 0R. 21P., situate in Atureliya village in Gangaboda pattu.

Surveyor-General's Office,
Colombo, March 12, 1901.

P. D. WARREN,
for Surveyor General.

Whereas it was ordered, in pursuance of the agreement afore-mentioned, that the said Mahayahage Dingi Appu of Atureliya do pay to the Assistant Government Agent at Matara a sum of Rupees Sixty-two and Cents Fifty (Rs. 62.50) as purchase amount and survey fees for the said land; and whereas the said claimant has duly paid this amount as agreed, the said claimant is hereby declared to be the purchaser of the said land called Udugangulkele or Beliketiyakuttiya, situate in the village of Atureliya in the Gangaboda pattu of the Matara District, in the Southern Province, containing in extent 4 acres and 21 perches, shown as lot C 560 $\frac{1}{2}$ in preliminary plan 4,927, and in the annexed certified tracing therefrom, and bounded as follows: on the north by Digapotttekumbura belonging to Kaluappu and others, Udugangulkele (P. P. 4,927 B 560 $\frac{1}{2}$ and C 560 $\frac{1}{2}$); on the east by Ihalanagahamullekumbura, Paluwatta belonging to E. F. A. Wikkremasinha; on the south by Udugangulkele or Beliketiyakuttiya claimed by Uyangodage Don Lewis (4,927 C 560); on the west by Udugangulkele or Kumbala-mulahena belonging to Crown (4,927 D 560).

Galle, May 31, 1901.

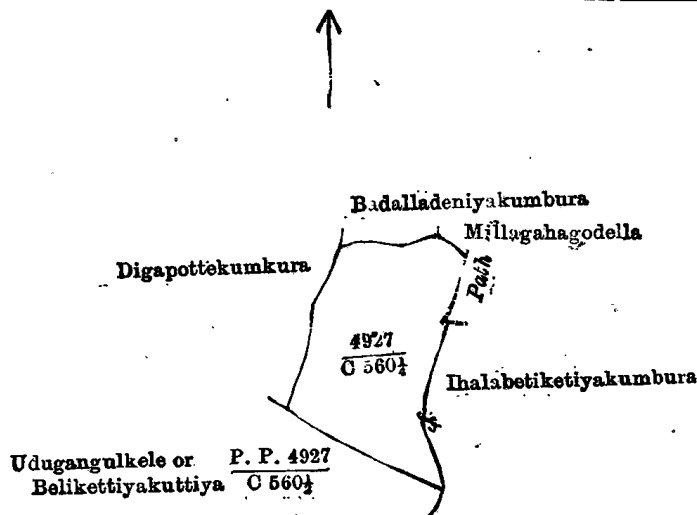
W. E. DAVIDSON,
Special Officer.

Order under Section 4, Sub-section (1), of "The Waste Lands Ordinances, 1897, 1899, and 1900."

In the matter of the land commonly called or known as Udugangulkele or Beliketiyakuttiya, situate in the village of Atureliya in the Gangaboda pattu of the Matara District, in the Southern Province, and of "The Waste Lands Ordinances, 1897, 1899, and 1900."

WHEREAS in pursuance of section 1 of the said Ordinance No. 1 of 1897 it was duly notified on the 19th day of May, One thousand Eight hundred and Ninety-nine, that if no claim to the land commonly called or known as Udugangulkele or Beliketiyakuttiya, situate in the village of Atureliya in the Gangaboda pattu of the Matara District, in the Southern Province, containing in extent 4 acres 1 rood and 2 perches, and shown as lot C 560 $\frac{1}{2}$ in preliminary plan No. 4,927, was made to the Special Officer appointed under section 28 of Ordinance No. 1 of 1897 within the period of three months from the date specified in such notice, such land would be deemed the property of the Crown and dealt with on account of the Crown (*vide* notice No. 277):

And whereas Mahayahage Babunappu of Atureliya made claim thereto, and the Special Officer appointed under section 28 of Ordinance No. 1 of 1897 made due inquiry into such claim; and whereas he and the said claimant have, with the consent of His Excellency the Governor, come to an agreement in writing concerning the said land under section 4, sub-section (1), of the said Ordinances:



Lot C 560 $\frac{1}{2}$ called Udugangulkele or Beliketiyakuttiya, in extent 4A. 1R. 2P., situate in Atureliya village in Gangaboda pattu.

Surveyor-General's Office,
Colombo, March 12, 1901.

P. D. WARREN,
for Surveyor-General.

Whereas it was ordered, in pursuance of the agreement afore-mentioned, that the said Mahayahage Babunappu of Atureliya do pay to the Assistant Government Agent at Matara a sum of Rupees Sixty-two and Cents Fifty (Rs. 62.50) as purchase amount and survey fees for the said land; and whereas the said claimant has duly paid this amount as agreed, the said claimant is hereby declared to be the purchaser of the said land called Udugangulkele or Beliketiyakuttiya, situate in the village of Atureliya in the Gangaboda pattu of the Matara District, in the Southern Province, containing in extent 4 acres 1 rood and 2 perches, shown as lot C 560 $\frac{1}{2}$ in preliminary plan No. 4,927, and in the annexed certified tracing therefrom, and bounded as follows: on the north by Badalladeniyakumbura belonging to U. Babun and others and Millagahagodella claimed by F. Wikkremasinha; on the east by the footpath and Ihalabeliketiyakumbura claimed by E. F. A. Wik-
kremasinha; on the south by Udugangulkele or Beliketiyakuttiya (P. P. $\frac{4,927}{C 560\frac{1}{2}}$); on the west by Digapotte-
kumbura belonging to Kaluappu and others

Galle, May 31, 1901.

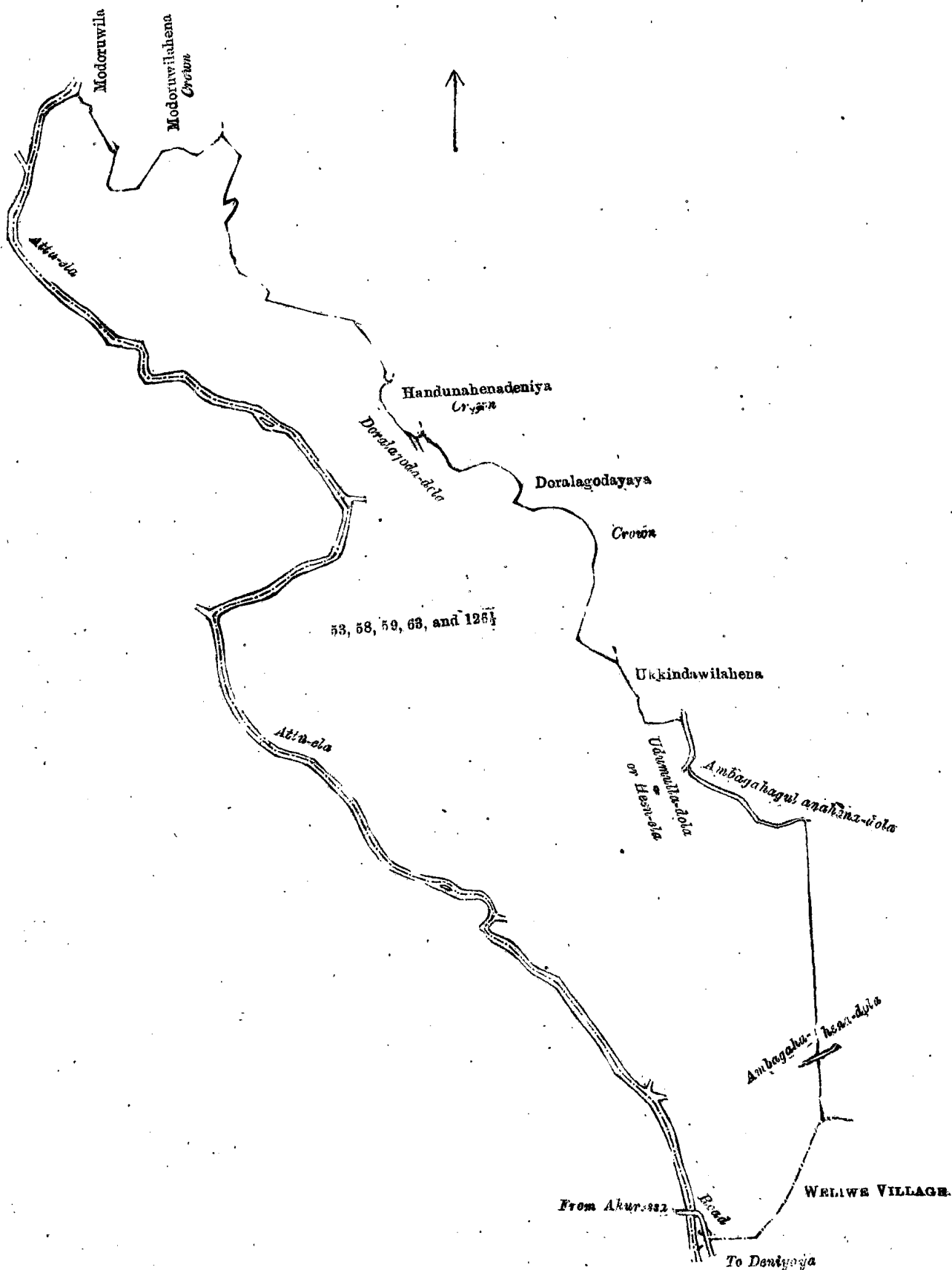
W. E. DAVIDSON,
Special Officer.

Order under Section 4, Sub-section (1), of "The Waste Lands Ordinances, 1897, 1899, and 1900,"
declaring the Lands to be Crown Property.

In the matter of the lands commonly called or known as Mimanakolawausse-egodahena, &c., Doralagoda-hena, Mimanawaussehena, Mimanakolawaussehena, Ambagahagulanehena, Dola-arambehena, Pallekandehena, Bulatgulanehena, Bunwelagalahena, Maha-arambehena, and Kalugalahena, situate in the village of Rambukkana in the Morowak korale of the Matara District, in the Southern Province, and of "The Waste Lands Ordinances, 1897, 1899, and 1900."

WHEREAS in pursuance of section 1 of the said Ordinances it was duly notified on the Twelfth day of August, One thousand Eight hundred and Ninety-eight, that if no claims to the lands commonly called or known as Mimanakolawausse-egodahena, &c., Doralegodahena, Mimanawaussehena, Mimanakolawa-
ussehena, Ambagahagulanehena, Dola-arambehena, Pallekandehena, Bulatgulanehena, Bunwelagalahena, Maha-arambehena, and Kalugalahena, situate in the village of Rambukkana in the Morowak korale of the

Matara District, in the Southern Province, containing in extent 331 acres 3 roods and 3 perches, and shown as lots 53, 58, 59, and 126½ in sheets $\frac{14}{O\ 22,\ 30}$ and $\frac{14}{O\ 23,\ 31}$, was made to the Special Officer appointed under section 28 of Ordinance No. 1 of 1897 within the period of three months from the date specified in such notice, such lands would be deemed the property of the Crown and dealt with on account of the Crown :



Scale of 16 Chains to an Inch.

Situation : Rambukkana village in Palle pattu of Morowak korale.

Lot.	Name of Land.	Extent.		
		A.	R.	P.
53	Mimanakolawausse-egodahena, &c....	76	3	0
58	Doralagodahena ...	34	1	0
59	Mimanawansehena ...	121	1	30
63	Mimanakolawausehena ...	24	3	13
126½	Ambagahagulanahena, Dola-arambehena, Pallekandehena, Bulatgulanehena, Bunwelalalahena, Maha-arambehena, Kalugalahena ...	74	2	0
		<u>331</u>	<u>3</u>	<u>3</u>

Surveyor-General's Office,
Colombo, March 19, 1901.

Sheets O $\frac{14}{22, 30}$ and O $\frac{14}{23, 31}$

P. D. WARREN,
for Surveyor-General.

And whereas Jasinpatakadagamage Don Dines Appu of Weliwe; Don Abraham Abeyawardena; Jasinha Gunaratna, Vidane Arachchi of Kotapola; Don Alwis Jayawikkrema Wijetuuga, Muhandiram of Elgiriya; William Wikkremasinha Senanayaka, Dewa Bandara of Weliwe; Panapitiyage Don Adirian of Rambukkana; Don Siyadoris Senanayaka of Weliwe; Jayawirakurundupatabendige Don Siman of Weligama; Hewa Wijekon Panapitiyage Don Tiyadoris of Rambukkana made claim thereto and thereafter withdrew their claims to the said lands commonly called or known as Mimanakolawausse-egodahena, &c., Doralegodahena, Mimanawaussehena, Mimanakolawaussehena, Ambagahagulanahena, Dola-arambehena, Pallekandehena, Bulatgulanehena, Bunwelalalahena, Maha-arambehena, and Kalugalahena, situate in the village of Rambukkana in the Morowak korale of the Matara District, in the Southern Province, containing in extent 331 acres 3 roods and 3 perches, and shown as lots 53, 58, 59, 63, and 126½ in sheets O $\frac{14}{22, 30}$ and O $\frac{14}{23, 31}$, and in the annexed certified tracing therefrom, and bounded as follows: on the north by Modarawila claimed by Senanayaka Don Tiyadoris and others, Modarawilahena belonging to Crown; on the east by Handunehenedeniya belonging to Crown, Doralegodayaya belonging to Crown, Ukkindawilahena claimed by Senanayaka Don Siyadoris and others, the Udumulledola or Hin-ela, the Ambagabagulanehenadola and the village limit of Weliwe: on the south by the village limit of Weliwe and the road from Akuressa to Deniyaya; on the west by Atu-ela; I, Walter Edward Davidson, Special Officer appointed under section 28 of Ordinance No. 1 of 1897, under and by virtue of the powers vested in me in that behalf by section 4, sub-section (1), of the said Ordinances, do hereby on this Thirty-first day of May, One thousand Nine hundred and One, order and declare, under section 4, sub-section (1), of the said Ordinances, that the said lands are the property of the Crown.

Galle, May 31, 1901.

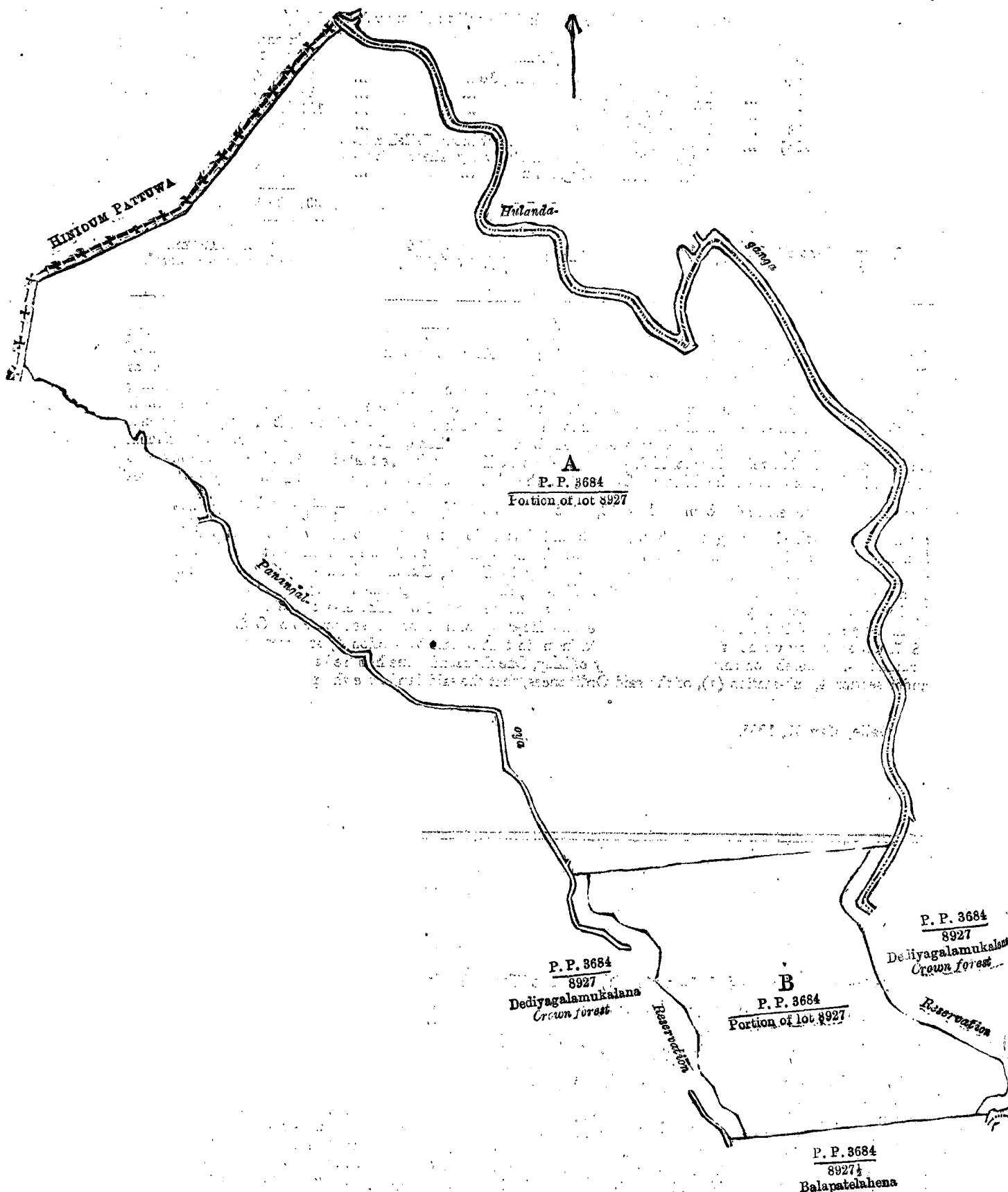
W. E. DAVIDSON,
Special Officer.

Order under Section 4, Sub-section (1), of "The Waste Lands Ordinances, 1897, 1899, and 1900."

In the matter of the land commonly called or known as Dediyalalamukalana, situate in the village of Ketanwila in the Weligam korale of the Matara District, in the Southern Province, and of "The Waste Lands Ordinances, 1897, 1899, and 1900."

WHEREAS in pursuance of section 1 of the said Ordinances it was duly notified on the 22nd day of July, One thousand Eight hundred and Ninety-eight, that if no claim to the land commonly called or known as Dediyalalamukalana, situate in the village of Ketanwila in the Weligam korale of the Matara District, in the Southern Province, containing in extent 598 acres and 2 roods, and shown as portions of lot 8,927 marked A and B in preliminary plan No. 3,684, and in the annexed certified tracing therefrom, was made to the Special Officer appointed under section 28 of Ordinance No. 1 of 1897 within the period of three months from the date specified in such notice, such land would be deemed the property of the Crown and dealt with on account of the Crown:

And whereas Don Carolis Jayasinha Siriwardena of Bopagoda and Mr. C. J. R. Le Mesurier of 19, Perrymead street, Fulham, London, S. W., made claim thereto, and the Special Officer appointed under section 28 of Ordinance No. 1 of 1897 made due inquiry into such claims; and whereas the Special Officer appointed under section 28 of Ordinance No. 1 of 1897 entered into an agreement in writing with the claimant Don Carolis Jayasinha with the consent of His Excellency the Governor, under section 4, sub-section (1), of the said Ordinances: I do hereby admit the claim of Don Carolis Jayasinha Siriwardena to the portion of



Situation : Ketanwila village in Weligam korale.

Lot.	Name of Land.	Extent.		
		A.	R.	P.
A	Dediyagalamukalana	498	2	0
B	Do.	100	0	0

Surveyor-General's Office,
Colombo, March 15, 1901.

P. D. WARREN,
for Surveyor General.

the said land marked B in preliminary plan No. 3,684 and in the annexed certified tracing therefrom, containing in extent 100 acres, and bounded as follows: on the north by Dediyaalamukalana (lot A), on the east by the reservation to the Hulanda-ganga, on the south by Balapatelahena belonging to Crown, and on the west by the reservation to the Panangal-oya, in full satisfaction of his claim to the aforesaid land.

It is also ordered, in pursuance of the agreement afore-mentioned, that the claim of said Don Carolis Jayasinha Siriwardena to the portion of lot 8,927 in preliminary plan 3,684 marked A in the said plan and in the annexed certified tracing therefrom, containing in extent 498 acres and 2 roods, and bounded on the north by the limit of Hinidum pattu and the Hulanda-ganga, on the east by the Hulanda-ganga, on the south by the portion of lot 8,927 in preliminary plan 3,684 marked B, and on the west by the Panangal-oya—is hereby rejected, and the said portion is hereby declared to be the property of the Crown.

Galle, May 31, 1901.

W. E. DAVIDSON,
Special Officer.

**Order under Section 4, Sub-section (1), of "The Waste Lands Ordinances, 1897, 1899, and 1900,"
admitting Land to be Private Property.**

In the matter of the lands commonly called or known as Modarawilahena, Aturuassehena, Mimanawaussehena, Doralegodahena, Handunehadeniya, Udamullehena, Doralegodayaya, Horihenadeniya, Ukkindawilahena, Medahena, Puwakgahakotanuwehena, Maha-arambehena, Ambagahagulanehena, Dola-arambehena, Pallekandehena, Bulatgulanehena, Bunwelagalahena, Kalugalahena, Ambagahadeniya, and Koratuwellahadeniya, situate in the villages of Rambukkana and Weliwe in the Morowak korale of the Matara District, in the Southern Province, and of "The Waste Lands Ordinances, 1897, 1899, and 1900."

WHEREAS in pursuance of section 1 of the said Ordinances it was duly notified on the Twelfth day of August, One thousand Eight hundred and Ninety-eight, that if no claim to the lands commonly called or known as Modarawilahena, Aturuassehena, Mimanawaussehena, Doralegodahena, Handunehadeniya, Udamullehena, Doralegodayaya, Horihenadeniya, Ukkindawilahena, Medahena, Puwakgahakotanuwehena, Maha-arambehena, Ambagahagulanehena, Dola-arambehena, Pallekandehena, Bulatgulanehena, Bunwelagalahena, Kalugalahena, Ambagahadeniya, and Koratuwellahadeniya, situate in the villages of Rambukkana and Weliwe in the Morowak korale of the Matara District, in the Southern Province, containing in extent 406 acres 1 rood and 35 perches, and shown as lots 41, 42, 44, 54, 55, 56, 57, 114, 117, 119, 124, 125, 126, 127, 128, 129 and 130 in sheets $O \frac{14}{22, 30}$ and $O \frac{14}{23, 31}$, and in the annexed certified tracing therefrom, was made to the Special officer appointed under section 28 of Ordinance No. 1 of 1897 within the period of three months from the date specified in such notice, such land would be deemed the property of Crown and dealt with on account of the Crown:

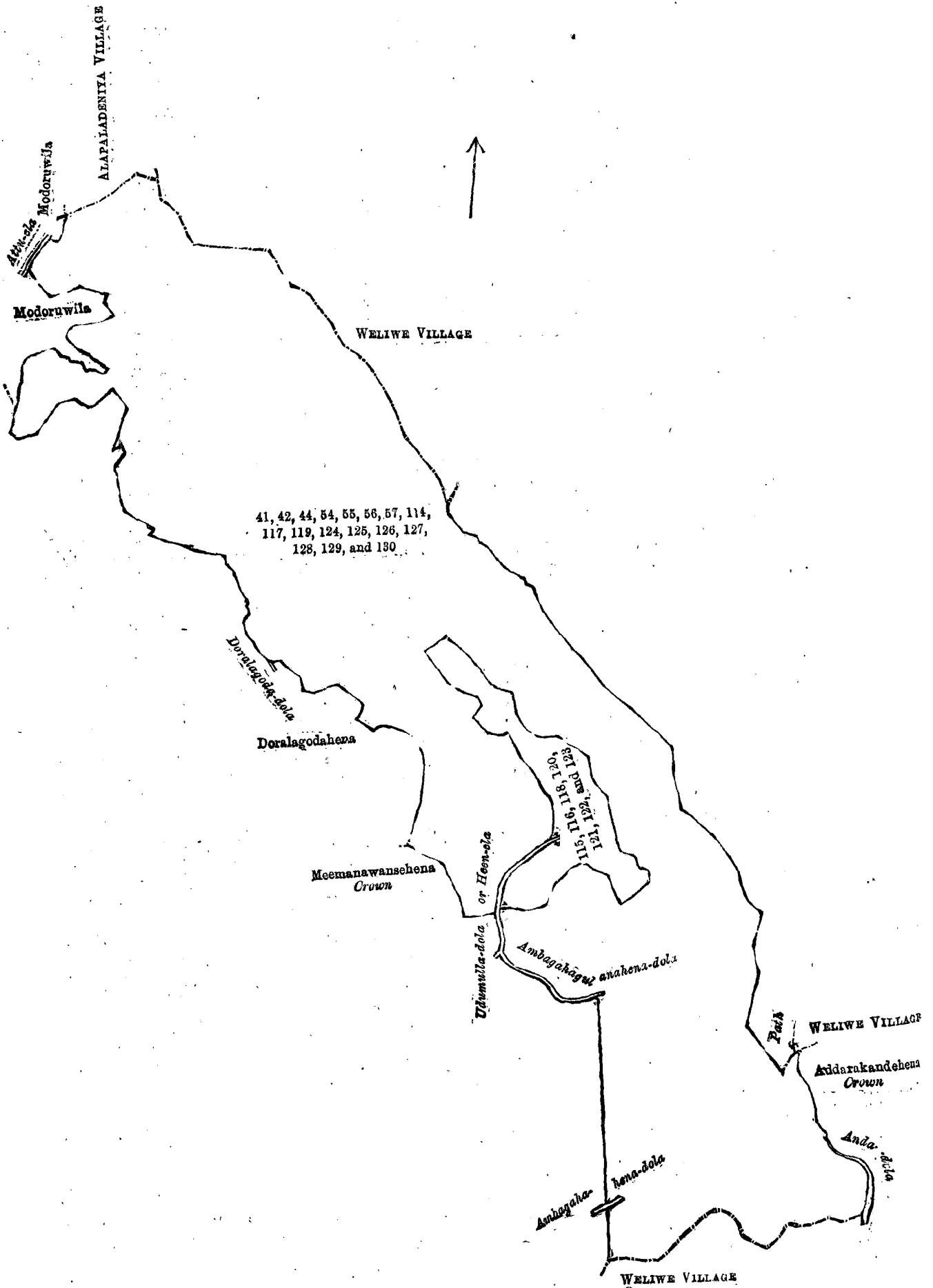
And whereas Jasinpatkada Gamage Don Dines Appu of Weliwe; Don Abraham Abeyawardena; Jasinha Gunaratna, Vidane Arachchi of Kotapola; Don Alwis Jayawikkrema Wijetunga, Muhandiram of Elgiriya; William Wikkremasinha Senanayaka, Dewa Bandara of Weliwe; Panapitiyege Don Adirian of Rambukkana; Don Tiyadoris Senanayaka of Weliwe; Jayawirakurundupatabendige Don Siman of Weligama; Hewa Wijekon Panapitiyege Don Tiyadoris of Rambukkana made claim thereto, and the Special Officer appointed under section 28 of Ordinance No. 1 of 1897 made due inquiry into such claim: I, with the consent of His Excellency the Governor, do hereby admit the claim of the said claimants to the said lands as more fully described herein below, under section 4, sub-section (1), of the said Ordinances.

Galle, May 31, 1901.

W. E. DAVIDSON,
Special Officer.

Description of the Lands referred to.

The lands commonly called or known as Modarawilahena, Aturuassehena, Mimanawaussehena, Doralegodahena, Doralegodayaya, Horihenadeniya, Ukkindawilahena, Medahena, Puwakgahakotanuwehena, Maha-arambehena, Ambagahagulanehena, Dola-arambehena, Pallekandehena, Bulatgulanehena, Bunwelagalahena, Kalugalahena, Ambagahadeniya, Koratuwellahadeniya, situate in the villages of Rambukkana and Weliwe in the Morowak korale of the Matara District, in the Southern Province, containing in extent 406 acres 1 rood and 35 perches, and shown as lots 41, 42, 44, 54, 55, 56, 57, 114, 117, 119, 124, 125, 126, 127, 128, 129, and 130 in sheets $O \frac{14}{22, 30}$ and $O \frac{14}{23, 31}$, and in the annexed certified tracing therefrom, and bounded as follows: on the north by the Attu-ela, Modarawila claimed by Senanayake Don Tiyadoris and



Description of Lots.

Situation : Rambukkana village in Palle pattu of Morowak korale.

Lot.	Name of Land.	Extent.		
		A.	R.	P.
41	Modarawilahena	7	1	4
42	Do.	2	1	34
44	Modarawilahena or Ahuwassehena	20	3	25
54	{ Doralagodahena, &c.	157	3	20
	{ Mimanawansehena			
55	Handunahenadeniya	1	3	11
56	Udamullehena	24	1	32
57	Doralagodayaya	8	2	11
114	Horihenadeniya	3	3	35
117	Ukkindawilahena	24	2	0
119	Medahena	25	2	0
124	Puwakgahakotanuwehena	20	1	8
125	Marambehena	13	1	25
126	{ Ambagahagulanahena Dola-arambahena Pallekandehena Bulatgulanehena Bunwelagalahena Maha-arambehena Kalugalahena	75	1	20
127	Ambagahagulanahena			
128	Ambagahahenadeniya			
129	Ambagahagulanahena			

Situation : Weliwe village in Palle pattu of Morowak korale.

130	Koratuwellahenadeniya	2	1	20
		406	1	35

Situation : Rambukkana village in Palle pattu of Morowak korale.

Lots excluded.

Lot.	Name of Land.	Extent.		
		A.	R.	P.
115	Udumulledeniya	2	3	4
116	Medahenadeniya	2	2	29
118	Udawagureyaya	13	0	9
120	Kalugalapitteniya	0	1	30
121	Gimadutenna	2	2	5
122	Panapitiyegederawatta	2	0	25
123	Ranchagodagewatta	1	1	26
		25	0	8

Sheets O $\frac{14}{22, 30}$ and O $\frac{14}{23, 31}$ Surveyor-General's Office,
Colombo, March 19, 1901.P. D. WARREN,
for Surveyor-General.

others and the village limit of Alapoladeniya ; on the east by the village limit of Weliwe, Nawalehena belonging to Crown, Welangodahena belonging to Crown, Rukkattanagahabewulehena belonging to Crown, Pambehena belonging to Crown, Addarakanda belonging to Crown, and the Andadola ; on the south by the village limit of Weliwe ; on the west by Ambagahagulanehenayaya belonging to Crown, the Ambagahagulanehenadola, the Udumullehena-ela, Mimanawaussehena belonging to Crown, Doralegodahena belonging to Crown, the Doralegodadola, and Mimanakolawaussegodahenayaya belonging to Crown, and Modarawila claimed by Senanayakege Don Tiyadoris and others.

NOTE.—The following lots included within the above boundaries are excluded from this order, and their total extent of 25 acres and 8 perches is not included in the extent of 406 acres 1 rood and 35 perches mentioned above, viz. :—

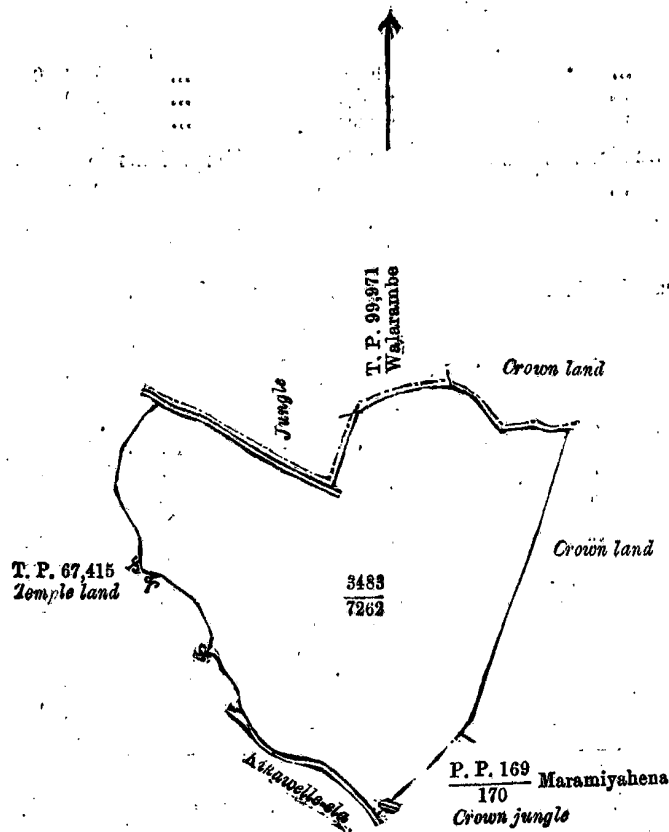
Situation : Rambukkana village in Palle pattu of Morowak korale.

Lot.	Name of Land.	Extent.		
		A.	R.	P.
115	Udumulledeniya	2	3	4
116	Medahenadeniya	2	2	29
118	Udawagureyaya	13	0	9
120	Kalugalapitteniya	0	1	30
121	Gimadutenna	2	2	5
122	Panapitiyagederawatta	2	0	25
123	Ranchagodagewatta	1	1	26
		25	0	8

Order under Section 2 of "The Waste Lands Ordinances, 1897, 1899, and 1900," declaring the Land to be Crown Property.

In the matter of land commonly called and known as Wattaramakandamukalana, situate in the village of Ambuwangala in the Beligal korale, in the Province of Sabaragamuwa, and of "The Waste Lands Ordinances, 1897, 1899, and 1900."

THE notice required by section 1 of the said Ordinances having been duly published in manner prescribed by that section in respect of the above-named land, and no claim having been made to the said land or to any interest therein within the period of three months from the date specified in the said notice, I, Edward Thomas Noyes, Assistant Government Agent for the Kegalla District, in the Province of Sabaragamuwa, under and by virtue of the powers vested in me in that behalf by section 2 of the said Ordinances, do hereby on this 24th day of June, 1901, order and declare that the said lands, commonly called and known as Wattaramakandamukalana, situate in the village of Ambuwangala in the Beligal korale, in the Province of Sabaragamuwa, and



Lot 7,262 called Wattaramakandamukalana, in extent 85A. Or. Or., situated in Ambuwangala village in Gandolaha pattu of Beligal korale.

Surveyor-General's Office,
Colombo, November 7, 1900.

S. J. C. MORE,
for Surveyor-General.

shown as lot, 7,262, in preliminary plan No. 3,483 of lands situate in the said village, a certified copy whereof is hereunto annexed, and containing in extent 85 acres, and bounded as follows: on the north by Walarambe claimed by Rannaide, land described on T. P. 99,971 called Walarambe claimed by G. P. Wijeratna, Notary, a portion of Dambawemukalana claimed by the Crown, and the village boundary of Ambuwangala village; on the east by Dambuwemukalana claimed by the Crown, Maramiyahena (P. P. $\frac{169}{270}$) claimed by the Crown; on the south by Kikawelle; on the west by land described on T. P. 67,415 called Paluwatta claimed by the temple—is the property of the Crown.

Kegalla Kachcheri,
June 24, 1901.

E. T. NOYES,
Assistant Government Agent.

ABSTRACTS OF SEASON REPORTS.**ABSTRACTS OF SEASON REPORTS FOR THE MONTH OF JUNE, 1901.****WESTERN PROVINCE.****COLOMBO AND NEGOMBO DISTRICTS.**

Paddy : yala cultivations are generally in fair condition. Ploughing for maha has commenced in some villages.
 Dry grain : no cultivation worth reporting.
 Other products : the supply of vegetables and fruits was good and prices were fair.
 Prices of staple products : rice, Rs. 3 to Rs. 5.50 a bushel ; cocoanuts, Rs. 25 to Rs. 40 a 1,000.
 Rainfall : the rainfall was abundant during the month.
 Remarks on harvest prospects generally : a good yala harvest may be generally expected.
 Observations on the health of the inhabitants : with the exception of a few cases of fever, dysentery, measles, and chickenpox in some parts of the district, the health of the inhabitants was generally good.

KALUTARA DISTRICT.

Paddy : the plants of the yala cultivation are in ear. They are in good condition.
 Dry grain : nil, excepting a few chenas in Rayigam korale.
 Other products : fruits and vegetables are scarce, except in Rayigam korale, where there is plenty of fruits.
 Prices of staple products : rice, Rs. 4 to Rs. 6 a bushel ; cocoanuts, Rs. 30 to Rs. 40 per 1,000 in Rayigam korale and in the totamunes, Rs. 40 to Rs. 50 per 1,000 in the Pasdun korale.
 Rainfall at Kalutara : total 9.63 in. ; mean .32 in.
 Remarks on harvest prospects generally : good.
 Health of people : good. Smallpox has disappeared.
 Health of cattle : good. There is no murrain or hoof-and-mouth disease now.

CENTRAL PROVINCE.**KANDY DISTRICT.**

Paddy, maha : the ploughing of paddy fields in all the divisions has commenced.
 Yala : the transplanting of paddy plants in Pata Dumbara and Pata Hewaheta is over.
 Dry grain, maha : hill paddy chenas in Pata Dumbara are being cleared and in Harispattu kurakkan plants are in blossom.
 Rainfall : sufficient.
 Prices : paddy, per bushel Re. 1.50 ; rice, per bushel Rs. 4.50 ; kurakkan, per bushel Re. 1.25 ; cocoanuts, Rs. 4.50 per 100.
 Health of people : good. There were a few cases of fever, measles, and chickenpox in Yatinuwara, Tumpane, Pata Dumbara, and Udapalata.
 Health of cattle : good. Eighteen cases of foot-and-mouth disease in Pata Hewaheta.

MATALE DISTRICT.

Paddy : transplanting going on in some fields and in others crops are in ear.
 Dry grain : no kurakkan chenas in Matale north and Matale east ; in Matale south the chenas are in plants.
 Tanks in Matale north : little or no water.
 Health of cattle : good. There has been mouth-and-hoof disease in a few of the villages.
 Health of people : good. Stray cases of measles and chickenpox are reported from some of the villages.
 Prices : paddy, Re. 1.25 per bushel ; kurakkan, Re. 1 per bushel.

NUWARA ELIYA DISTRICT.

Paddy : in Kotmale preliminary operations for the maha cultivation commenced ; in Uda Hewaheta and Walapane maha crops being reaped ; prospects good.
 Dry grain : in Kotmale chenas are being sown with kurakkan ; in Walapane and Uda Hewaheta no work on chenas.
 Rainfall : there was sufficient rain throughout the district.
 Health of population : a few cases of measles prevailed in some villages of Walapane and Kotmale.
 Health of cattle : satisfactory.

NORTHERN PROVINCE.**JAFFNA DISTRICT.**

Rainfall : .04 in. as registered at the Public Works Department Office, Jaffna.
 Weather : there was no rain during the month, except a partial light shower on the 1st. The wind was blowing from the south-west.
 Paddy cultivation : fields are being ploughed and manured for the ensuing cultivation.
 Dry grain cultivation : thinai and sami are in ears ; paiyaru and kurakkan are in plants.
 Tobacco : harvest over ; sells at a moderate price.
 Health of people : good.
 Health of cattle : good.
 Price of staple articles : paddy, Re. 1.87 per bushel ; rice, Rs. 4.50 per bushel ; paiyaru, Rs. 3.75 per bushel ; kurakkan, Re. 1.50 per bushel.

MANNAR DISTRICT.

Weather : strong wind from the south-west ; heat moderate ; rainfall nil.
 Agriculture : paddy stacks are being threshed. Sirupokam cultivation in some villages is in plants.
 Health of cattle : satisfactory. There is a slight outbreak of foot-and-mouth disease in Mannar island.
 Health of people : satisfactory.
 Price of grain : rice, Rs. 4.50 per bushel ; paddy, Re. 1.50 per bushel.

MULLAITTIVU DISTRICT.

Weather : the weather was very hot notwithstanding the strong breeze from the south-west. There were a few showers of rain in parts of the district towards the end of the month. More rain is urgently wanted, as most of the tanks are dry.

Crops : the threshing of kalapoka paddy stacks continued during the month, and the reaping of the idaippoka cultivation under tanks commenced. Tobacco crops have nearly all been sold. Prices fetched were satisfactory.

General health : good. There were a few cases of pneumonia here and there. Cattle were healthy. The mosquito nuisance was on the decrease.

Price of grain : paddy, Re. 1.25 per bushel ; rice, Rs. 3 per bushel ; kurakkan, Re. 1 per bushel ; varaku, 75 cents per bushel ; ellu, Rs. 4 per bushel ; kollu, Rs. 2.50 per bushel ; ulunthu, Rs. 4 per bushel ; paiyaru, Rs. 4 per bushel.

SOUTHERN PROVINCE.

GALLE DISTRICT.

Paddy : paddy is in ear and a fair harvest is expected.

Miscellaneous : the food supply of the people continues to be satisfactory.

Price of staple food : rice, Rs. 10 to Rs. 11 per bag ; paddy, Rs. 2 per bushel ; fine grain, Rs. 2.25 per bushel.

Health : satisfactory. Chickenpox, measles, and dysentery prevailed in Talpe pattu.

Cattle : no cases of murrain were reported during the month.

Rainfall : 10.73 in.

MATARA DISTRICT.

Paddy : maha paddy in ear.

Dry grain : restricted cultivation.

Prospect of coming crop : good.

Price of paddy : Re. 1.75 per bushel.

Price of dry grain : Rs. 2 per bushel.

Health of cattle : good.

Health of people : good.

HAMBANTOTA DISTRICT.

Paddy : yala cultivation finished ; young crop promising well.

Fine grain : crop reaped ; return very good.

Weather : dry.

Health : good.

Murrain : no appearance of it. A few cases of hoof-and-mouth in the Tangalla division.

Prices : country rice, Rs. 4 per bushel ; Coast rice, Rs. 3.75 per bushel ; kurakkan, Re. 1 per bushel ; paddy, Re. 1.25 per bushel ; coconuts, Rs. 35 per 1,000 ; plantain bunches, Rs. 20 per 100 ; Indian corn, 30 cents per 100 ; sweet potatoes, Re. 1 per cwt. ; pumpkins, Rs. 12 per 100.

EASTERN PROVINCE.

BATTICALOA DISTRICT.

Paddy, kalawellamai : reaping going on.

Chena : nil.

Price of grain : Re. 1.53 per bushel.

Public health : fever and dysentery prevalent.

Cattle : hoof-and-mouth disease not quite stamped out.

Rainfall : .07 in. in 1900 ; .02 in. in 1901.

TRINCOMALEE DISTRICT.

Rainfall : 1.0 in.

Paddy : pinmari cultivation in Tampalakam ; plants thriving.

Tobacco : partly sold ; price fair.

Fishery : good.

Health of people : satisfactory.

Health of cattle : fair.

Price of staple articles : paddy, Re. 1.25 per bushel ; rice, Rs. 3.62 per bushel.

NORTH-WESTERN PROVINCE.

KURUNEGALA DISTRICT.

Katugampola Hatpattu.—Paddy : yala cultivation is about to ear ; for maha cultivation fields being sown. Fine grain : young crop ; prospects favourable. Much rain during the month. Health of people : satisfactory. Health of cattle : hoof-and-mouth disease prevailed in some villages at the beginning of the month.

Wanni Hatpattu.—Paddy : fields and tavalu lands being cultivated ; cultivation greatly hindered by want of rain. Chenas : some being harvested and some maturing ; prospects, unfavourable. No rain. Health of people : satisfactory. Health of cattle : hoof-and-mouth disease in some villages.

Hiriyala Hatpattu.—Paddy : crop young in some villages only ; no cultivation in the others on account of tank restoration ; prospects good. Rain during the month sufficient. Chenas : blossoming ; prospects favourable. Health of people : good ; fever prevalent here and there. Health of cattle : good ; few cases of hoof-and-mouth disease in Kandulowa.

Dewameddi Hatpattu.—Paddy : yala harvest over. Maha : some already sown and being sown ; prospects good. Seasonable rain. Crops on high land satisfactory ; prospects good, as weather favourable. Health of people : satisfactory. Health of cattle : hoof-and-mouth disease prevalent in Three Korales.

Dambadeni Hatpattu.—Paddy : maha cultivation about to commence. Yala cultivation sown ; crops tender ; prospects favourable, as sufficient rain. Chena cultivation : fine grain blossoming and earring ; prospects favourable. Rainfall : satisfactory. Health of people : measles and fever prevalent in some villages. Health of cattle : hoof-and-mouth disease prevalent.

Weudawili Hatpattu.—Paddy cultivation : five hundred acres of paddy land and sixty acres of chena lands sown ; crops very satisfactory, as rain sufficient. Health of people : satisfactory. Health of cattle : satisfactory, hoof-and-mouth disease having abated.

PUTTALAM DISTRICT.

Paddy : owing to work on the bunds of tanks there has been very little cultivation for the yala harvest in Demala hatpattu. Fields have been sown in Puttalam, Akkarai pattu south, and Rajakumarawanni pattus for the yala harvest, and the young crops are in good condition. In Kalpitiya division the crops for the maha harvest have been reaped.

Fine grain : in Demala hatpattu the crops are being gathered in and are good. The crops in Rajakumarawanni pattu are in good condition. There has been no cultivation in Puttalam and Akkarai pattus of the Puttalam pattu division and in Kalpitiya division.

Staple products : the price of rice ranged from Rs. 4.50 to Rs. 5 per bushel ; paddy, Re. 1.25 to Re. 1.50 per bushel ; kurakkan, from Re. 1.25 to Re. 1.37 per bushel ; and cocoanuts, Rs. 3 to Rs. 4.50 per 100 nuts.

Health of the people : in general good. A few cases of fever are reported to have prevailed in Demala hatpattu.

Health of cattle : hoof-and-mouth disease is prevalent in parts of the gravets and Demala hatpattu.

Rainfall : the rainfall registered at Puttalam was 1.35 in.

CHILAW DISTRICT.

Pitigal Korale Northern Division.—Paddy cultivation : bala-wi paddy sown for yala cultivation is in fair condition. The extent sown is about 600 parrahs, and preparations are being made for maha cultivation. Preparations are being made for tobacco cultivation for yala. Health of people is generally good, except a few cases of measles. Health of cattle : hoof-and-mouth disease is prevailing to a small extent. Precautions have been taken to stamp out the disease. The value of fish caught is about Rs. 2,000.

Pitigal Korale Central Division.—Paddy cultivation : yala crop is young and thriving well. Health of people is generally good. There have been a few cases of measles. Health of cattle : hoof-and-mouth disease is prevailing to a small extent and proper measures have been taken to stamp it out.

Pitigal Korale Southern Division.—Paddy cultivation : about 102 bushels of paddy were sown during the month and sowing still continues ; stan ling crops are thriving well ; the maha harvest has been gathered. Tobacco planting and hemp sowing have commenced. Health of people : chest colds and cough are prevailing to a considerable extent. Health of cattle : hoof-and-mouth disease is prevalent.

NORTH-CENTRAL PROVINCE.

ANURADHAPURA DISTRICT.

The rainfall at Anuradhapura for the month is 18 in.

Paddy cultivation : the crop is tender. Chenas are being cleared for maha harvest.

Condition of people : satisfactory. Measles is prevailing in certain villages of the Nuwaragam palata.

Cattle : hoof-and-mouth disease is prevalent in Nuwaragam and Villachchiya korales and in the Tamankaduwa district ; otherwise satisfactory.

Garden products : a satisfactory cottager's show was held at Rambewa on the 10th June.

Tanks : the tanks in Tamankaduwa district are half full ; the rest are either half or quarter full. The smaller village tanks are dried up.

PROVINCE OF UVA.

BADULLA DISTRICT.

Weather : dry.

Paddy : harvesting of maha crop going on ; yield so far good. Preparations for yala going on, and a few fields have already been sown.

Chenas : chenas being selected.

Fruits and vegetables : scarce.

Health of people : good.

Health of cattle : good. Hoof-and-mouth disease still prevailing to some extent in Tanamalwila korale.

PROVINCE OF SABARAGAMUWA.

RATNAPURA DISTRICT.

Paddy : paddy on yala fields in Nawadun, Atakalan, and Kukulukorales, and in some parts of Kolonna korale is between two and three months old ; maha fields are being prepared for cultivation. Present weather is favourable for both yala and maha fields.

Dry grain : in Nawadun and Kukulukorales el-wi chenas for yala harvest is about two months old and maha chenas are being prepared. El-wi chenas in Atakalan korale are being sown and kurakkan chenas are being prepared for sowing. Tana chenas of Kolonna korale are of different stages. Health of the people throughout the district, except in some part of Kuruwiti korale, where fever was prevalent, is satisfactory. No smallpox.

KEGALLA DISTRICT.

Paddy : sown in yala is thriving ; maha fields are being ploughed.

Dry grain : hill paddy, iringu, and kurakkan sowing is in progress ; kurakkan, mun, and gingelly already sown in Beligal korale are doing well. Chenas are being prepared for sowing in Three Korales ; general outlook is satisfactory.

Prices : paddy, Re. 1 to Re. 1.25 per bushel ; hill paddy, Re. 1 per bushel ; kurakkan, 75 cents to Re. 1 per bushel ; amu, 75 cents per bushel.

Rainfall : Ambepussa, 21.82 in. ; Ruanwella, 27.19 in. ; Kegalla, 12.55 in. ; Kitulgala, 38.98 in.

Cattle disease : rinderpest broke out in the early part of the month at Meneripitiya on the Ratnapura road. Three head of black cattle were attacked, and all died within a few days of the attack. No fresh cases have been reported. The disease is said to have spread from the adjoining village, Pussella in the Ratnapura District. Sixteen cases of foot-and-mouth diseases have been reported from Beligal korale. The disease which broke out at the beginning of the month in Paranakuru korale has disappeared.

Health of people is generally good. A few cases of chickenpox were reported from Dehigampal korale and Galboda and Kinigoda korales.

Ratnapura District.

1. Bridge toll at Kuruwita.
2. Bridge toll at Getahetta.
3. Bridge toll at Bilihul-oya.
4. Road toll at Katandola.
5. Road toll at Patakada.
6. Road toll at Hunuwala.
7. Road toll at Balangoda.

W. A. WEEREKOON,
for Government Agent.

Government Agent's Office,
Ratnapura, July 13, 1901.

මේ 1901 ක්වු අගෝස්තු මස පළමුවෙනි දින පටන් දෙසැම්බර් මස 31 වෙනි දින දක්වා මෙහි පහත සඳහන්වෙන රේන්ද පලමු ගැනුම් කාරයින් විසින් මාස මාසේ මාස මුදල ගෙවන්ට නොගෙදනොත් ඔවුන්ගේ අලාබේ වෙනුවට එකී රේන්ද වම් 1901 ක්වු ජූලි මස 30 වෙනි දිනවු අඟහරුවාදු දවල් එකේ කනිසමට සබරගමු පලාගේ ඒජන්ත උත්තාන්සේ විසින් රත්නපුරේ කවිචේරියේදී නැවත විකුණන බව මෙයින් දන් වනුය.

නැවත විකිනීමේදී ගැනුම්කාරයින් විසින් ගත් මුදලෙන් දහයෙන් කොටසක් විකිනීම දවසේදී මෙහි තබන්නට ඕනෑය.

කෑගල්ල දිස්ත්‍රික්කයේ.

1. ගැවිලිපිටියේ පාරේ රේන්දයද.
2. අඹන්පිටියේ පාරේ රේන්දයද.
3. මහමයේ පලමු රේන්දයද.
4. රුවන්වැලලේ පලමු රේන්දයද.
5. මාවනැල්ලේ පලමු රේන්දයද.
6. නවගමුවේ පාරේ රේන්දයද.
7. මසිනොඵවේ පාරේ රේන්දයද.

රත්නපුරේ දිස්ත්‍රික්කයේ.

1. කුරුවිට පලමු රේන්දයද.
2. ගැටහැත්තේ පලමු රේන්දයද.
3. බිලිහුල්ලියේ පලමු රේන්දයද.
4. කැටන්දෙල පාරේ රේන්දයදයද.
5. පානකඩ පාරේ රේන්දයද.
6. හුනුවල පාරේ රේන්දයද.
7. බලංගොඩ පාරේ රේන්දයද.

ඩබ්ලිවු. ජී. විරකෝන්,
ඒජන්ත උත්තාන්සේ වෙනුවට.

වම් 1901 ක්වු ජූලි මස 13 වෙනි දින රත්නපුරේ කවිචේරියේදීය.

NOTICE is hereby given that on Tuesday, July 30, 1901, at 1 P.M., the Government Agent of the Province of Sabaragamuwa will put up for re-sale at the Ratnapura Kuchcheri, at the risk of the original purchasers, the under-mentioned Toll Rents of the Province of Sabaragamuwa from August 1 to December 31, 1901, the original purchasers of which may have failed on or before that date to complete the sixth instalment. The purchasers at the re-sales should deposit one-tenth of the purchase amount on the day of sale.

Kegalla District.

1. Toll at Gewilipitiya.
2. Toll at Ambanpitiya.
3. Bridge toll, Maba-oya.
4. Bridge toll, Ruwanwella.

5. Bridge toll, Mawanella.
6. Toll at Nawagamuwa.
7. Road toll, Mayinoluwa.
8. Bridge toll, Bibili-oya.
9. Bridge toll, Ambepussa.
10. Bridge toll, Karawanella.
11. Ferry at Arandera.

Ratnapura District.

1. Bridge toll at Kuruwita.
2. Bridge toll at Getahetta.
3. Bridge toll at Bilihul-oya.
4. Bridge toll at Kahawatta and road toll at Rakwana.
5. Road toll at Katandola.
6. Road toll at Patakada.
7. Road toll at Hunuwala.
8. Road toll at Balangoda.

W. A. WEEREKOON,
for Government Agent.

Government Agent's Office,
Ratnapura, July 13, 1901.

මේ 1901 ක්වු අගෝස්තු මස පළමුවෙනි දින පටන් දෙසැම්බර් මස 31 වෙනි දින දක්වා මෙහි පහත සඳහන්වෙන රේන්ද පලමු ගැනුම් කාරයින් විසින් මාස මාසේ මාස මුදල ගෙවන්ට නොගෙදනොත් ඔවුන්ගේ අලාබේ වෙනුවට එකී රේන්ද වම් 1901 ක්වු ජූලි මස 30 වෙනි දිනවු අඟහරුවාදු දවල් එකේ කනිසමට සබරගමු පලාගේ ඒජන්ත උත්තාන්සේ විසින් රත්නපුරේ කවිචේරියේදී නැවත විකුණන බව මෙයින් දන් වනුය.

නැවත විකිනීමේදී ගැනුම්කාරයින් විසින් ගත් මුදලෙන් දහයෙන් කොටසක් විකිනීම දවසේදී මෙහි තබන්නට ඕනෑය.

කෑගල්ල දිස්ත්‍රික්කයේ.

1. ගැවිලිපිටියේ පාරේ රේන්දයද.
2. අඹන්පිටියේ පාරේ රේන්දයද.
3. මහමයේ පලමු රේන්දයද.
4. රුවන්වැලලේ පලමු රේන්දයද.
5. මාවනැල්ලේ පලමු රේන්දයද.
6. නවගමුවේ පාරේ රේන්දයද.
7. මසිනොඵවේ පාරේ රේන්දයද.
8. බිලිහුල්ලියේ පලමු රේන්දයද.
9. අඹේපුස්සේ පලමු රේන්දයද.
10. කරවනැල්ලේ පලමු රේන්දයද.
11. අරන්දර නොටුපල් රේන්දයද.

රත්නපුරේ දිස්ත්‍රික්කයේ.

1. කුරුවිට පලමු රේන්දයද.
2. ගැටහැත්තේ පලමු රේන්දයද.
3. බිලිහුල්ලියේ පලමු රේන්දයද.
4. කහවත්තේ පලමු රේන්දය සහ රක්වානේ පාරේ රේන්දයද.
5. කැටන්දෙල පාරේ රේන්දයද.
6. පානකඩ පාරේ රේන්දයද.
7. හුනුවල පාරේ රේන්දයද.
8. බලංගොඩ පාරේ රේන්දයද.

ඩබ්ලිවු. ජී. විරකෝන්,
ඒජන්ත උත්තාන්සේ වෙනුවට.

වම් 1901 ක්වු ජූලි මස 13 වෙනි දින රත්නපුරේ කවිචේරියේදීය.