

Ceylon Government Gazette

Published by Authority.

No. 5,793—FRIDAY, JULY 26, 1901.

PART I.—General: Minutes, Proclamations Appointments, and General Government Notifications.
PART II.—Legal and Judicial.

PART III.—Provincial Administration.
PART IV.—Marine and Mercantile
PART V.—Municipal and Local.

Separate paging is given to each Part in order that it may be filed separately.

Part III. — Provincial Administration.

	PAGE		PAGE
Land Sales :—		Land Acquisition Notices	... 1587
Western Province	... 1537	Land Resumption Notices	... —
Central Province	... 1569	Notices under Ordinance No. 1 of 1897	... 1590 & Suppl.
Northern Province	... 1517	Abstracts of Season Reports	... —
Southern Province	... 1572	Notices under "The Forest Ordinance"	... —
Eastern Province	... 1578	Sales of Arrack, Opium, and Toll Rents	... 1606
North-Western Province	... 1581	Miscellaneous Provincial and District Notices:—	
North-Central Province	... —	Sales of Salt and Timber	... —
Province of Uva	... 1582	Notifications of Close Season, Infected Areas, &c.	1606
Province of Sabaragamuwa	... —	Specifications under "The Irrigation Ordinance"	—

LAND SALES IN THE WESTERN PROVINCE.

Plumbago Lands.

NOTICE is hereby given that on Wednesday, September 18, 1901, at 12 noon, the Assistant Government Agent, Kalutara, will put up to public auction, at the Kalutara Kachcheri, the lease of the under-mentioned allotments of land situated in the Kalutara District, on conditions which can be ascertained at the Kalutara Kachcheri.

H. O. Fox,
Assistant Government Agent.

Kalutara Kachcheri,
July 13, 1901.

List of Lands.

Preliminary plan 10,857. Village—Pelawatta.

Lot.	Name of Land.	Extent. A. R. P.
9701	Iriyakotunnemukalana	1 3 11
9702	Do.	1 1 24
9703	Iriyakotunnepatana	0 2 24
9704	Iriyakotunnedeniya	0 2 0
9705	Iriyakotunnemukalana	2 2 22
9706	Gorakagahagodettemukalana	1 2 18
9707	Do.	1 3 11
9708	Do.	1 3 23
1537		

Lot.	Name of Land.	Extent. A. R. P.
9709	Heenpanliaddedeniya	0 2 13
9710	Heenpanliaddemukalana	1 2 33
9711	Heenpanliaddedeniya	0 0 14
9712	Heenpanliaddemukalana	3 0 0
9713	Heenpanliaddedeniya	0 0 4
9714	Heenpanliaddemukalana	0 0 38
9715	Do.	2 3 11
9716	Beddewilamukalana	2 3 14
9717	Do.	3 1 5
9718	Do.	3 3 9
9719	Do.	2 2 26

Preliminary plan 10,858. Village—Pelawatta.

9720	Gurugodelladeniya	0 2 6
9721	Gurugodellapatana	1 0 30
9722	Gurugodellamukalana	1 0 2
9723	Do.	1 1 0
9724	Gurugodelladeniya	0 0 4
9725	Gurugodellapatana	0 0 6
9726	Do.	1 3 22
9727	Do.	2 0 13
9728	Do.	0 0 24
9729	Gurugodellamukalana	0 1 34

Situated in the Maha pattu south of Pasdun korale east.

කළු පර්ච්ඡේදයේ පිහිටි මෙහි පහත සඳහන් කර තිබෙන බිම් කවිවල මිනිස් හැරීම පිනිස බද්ද කරන ලද ජනපදයකට වසර 18 වන විට 1901 ක්වූ සැප්තැම්බර් මස 18 වෙනි බද්ද දවස 12ට කරන කවිවිට්ටේදී වෙන්දේසි කර විකුණන විට සෙසු වෙනස් වූයේදී මෙහි කොන්දේසි ගැන කරන කවිවිට්ටේදී ඉල්ලුම් කර දැනගන්නට පුළුවන.

එච්. ඩී. පොක්ක, උපදේශක මහත.

වසර 1901 ක්වූ ජූලි මස 13 වෙනි දින කරන කවිවිට්ටේදිය.

ඉඩම් නාමලේඛනය.

පැලෑටි 10,857. ගම—පැලවත්ත.

නො.	ඉඩමේ නම.	අ. රු. ප.
9701	ජරියකොටුත්තේ මුකලාන	1 3 11
9702	එම	1 1 24
9703	ජරියකොටුත්තේ පහත	0 2 24
9704	ජරියකොටුත්තේ දෙතිස	0 2 0
9705	ජරියකොටුත්තේ මුකලාන	2 2 22
9706	ගොරකහගොඩැල්ලේ මුකලාන	1 2 18
9707	එම	1 3 11
9708	එම	1 3 23

නො.	ඉඩමේ නම.	මහත. අ. රු. ප.
9709	හිත්පත්ලියද්දේ දෙතිස	0 2 13
9710	හිත්පත්ලියද්දේ මුකලාන	1 2 33
9711	හිත්පත්ලියද්දේ දෙතිස	0 0 14
9712	හිත්පත්ලියද්දේ මුකලාන	3 0 0
9713	හිත්පත්ලියද්දේ දෙතිස	0 0 4
9714	හිත්පත්ලියද්දේ මුකලාන	0 0 38
9715	එම	2 3 11
9716	බැද්දේපිල මුකලාන	2 3 14
9717	එම	3 1 5
9718	එම	3 3 9
9719	එම	2 2 26
පැලෑටි 10,858.		
9720	ඉරුගොඩැල්ල දෙතිස	0 2 6
9721	ඉරුගොඩැල්ල පහත	1 0 30
9722	ඉරුගොඩැල්ල මුකලාන	1 0 2
9723	එම	1 1 0
9724	ඉරුගොඩැල්ල දෙතිස	0 0 4
9725	ඉරුගොඩැල්ල පහත	0 0 6
9726	එම	1 3 22
9727	එම	2 0 13
9728	එම	0 0 24
9729	ඉරුගොඩැල්ල මුකලාන	0 1 34

පිහිටා තිබෙන්නේ නැගෙනහිර පස්සක්කෝරලේ දකුණු මහපක්කුවේය.

No. 1,175, W. P.

Colonial Secretary's Office, Colombo, July 11, 1901.

ON Tuesday, September 3, 1901, at 12 noon, the Hon. the Government Agent for the Western Province will put up for sale or settlement, at his office in Colombo, the under-mentioned portions of Crown Land, on the terms authorized by Government.

Lot.	Name of Land.	Name of Claimant.	Description.	Extent. A. R. P.	Upset Price per Acre. Rs.
R 290	Ketakelagahawatta	Sinhalapedige Omeriya and another	Garden	1 1 9	40
Preliminary plan 3,857. Situation—Palle pattu of Hewagam korale. Village—Brahmanagama.					
8469	Andaragahawatta	M. Polaris Perera and another	Garden	10 3 22	60
Preliminary plan 4,715. Situation—Udugaha pattu of Hewagam korale. Village—Akarawita.					
1348	Akarawitalanda	H. Babanissa	Garden	0 1 15	80
1349	Do.	do.	Four cocoanut plants 15 years old	1 0 21	40
Preliminary plan 9,682. Situation—Palle pattu of Hewagam korale. Village—Homagama.					
9300	Kandewatta	Singappuliradage Podihenaya	Cocoanut and arecanut plants 14 years old	0 0 16	10
C 612	Imbulelandawatta	S. Agilis Appu	Five jak plants 14 years old	0 0 6	10
Preliminary plan 9,463. Situation—Meda pattu of Hewagam korale. Village—Owitigama.					
8895½	Udugahalanda	Don James Dias Jayasuriya	One hundred and fifty cocoanut plants 6 years old	3 0 0	20

Further information respecting these lands may be obtained from the Surveyor-General, and respecting the conditions of sale from the Hon. the Government Agent, Western Province.

By His Excellency the Governor's command, W. T. TAYLOR, Acting Colonial Secretary.

No. 1,175, W. P.

වසර 1901 ක්වූ ජූලි මස 11 වෙනි දින කොළඹ මහසෙනෙවිවරයාගේ ආණ්ඩුකාරවරයාගේ කණ්ඩායමේදීය.

කළු පර්ච්ඡේදයේ පිහිටි මෙහි පහත සඳහන් වන ආණ්ඩුව සහ ගම ඉඩම් ආණ්ඩුවේ නියෝගවල ප්‍රකාරයට වසර 1901 ක්වූ සැප්තැම්බර් මස 3 වෙනි දින දවස 12ට කොළඹ කවිවිට්ටේදී වෙන්දේසි කර විකුණන විට සෙසු වෙනස් වූයේදී මෙහි කොන්දේසි ගැන කරන කවිවිට්ටේදී ඉල්ලුම් කර දැනගන්නට පුළුවන.

පිහිටීම 947. පිහිටීම උතුරු අර්ධකුරුකෝරලේ දැසිපත්තුව. ගම—ගොරමැල්ල. අක්කර මහත. ගම මිල.

නො.	ඉඩමේ නම.	අයිතිකරු කියන්නා.	අක්කර.	ගම මිල.
R 290	කැටකැලගහවත්ත	සිංහලදේසියේ මවරියා සහ කෙසෙස්	අක්කර 1 1 9	රු. 40

නො.	ඉඩමේ නම.	අයිතිකම් කීටයන්.	අත්දම.	මහත.	අක්කර
				අ. රු. ප.	රු.
8469	සිතියම 3,857. අත්දරගහවත්ත	පිහිටීම සේවාගම්කෝරලේ පල්ලේපත්තුව. ම. පොලොවිස් ප්‍රේම සහ කෙතෙක්	ගම—බ්‍රාහ්මිකගම.	10 3 22	6
1348	සිතියම 4,715. අකරවිලක්ද	පිහිටීම සේවාගම්කෝරලේ උඩුගහපත්තුව. ග. බබානිසා	ගම—අකරවිල.	0 1 15	80
1349	එම	එම	15 අවිරුද්‍ර වයස් පොල්ගස් 4	1 0 21	40
9300	සිතියම 9,682. කන්දේවත්ත	පිහිටීම සේවාගම්කෝරලේ පල්ලේපත්තුව. සිංහපුලියුරුගේ පොහිසේනගා	ගම—ගෝගම.	14 අවිරුද්‍ර වයස් පොල් ගහ පුවක් 0	0 16 10
C 612	ඉඩුලේලක්දවත්ත	සතරසිංහඅවිවිගේ අයිලියඅප්පු	14 අවිරුද්‍ර වයස් කොස්ගස් 5	0 0 6	10
8895½	සිතියම 9,463. උඩුගහලක්ද	පිහිටීම සේවාගම්කෝරලේ මැදපත්තුව. දෙව් පේම්පි ධාස ප්‍රසාද	ගම—බිවිවිගම.	6 අවිරුද්‍ර වයස් පොල්ගස් 150ක් 3	0 0 20

මෙම ඉඩම් ගැණ වැඩිදුර කාරණා සර්වේශර්පනරුලක්දවත්තාත්සේගෙන්ද, විකිනීමේ කොන්දේසි ගැණ බස්නාහිර දිසාමේ වංශ. සිටානි ආණ්ඩුවේ ඒජන්තලක්දවත්තාත්සේගෙන්ද දැනගත්ව පුළුවන.

ගරුකර ආණ්ඩුකාර උතුමානත්වතත්සේගේ ආඥාව ලෙස,
ධම්මලත්තු. ටී. ටේලර්,
වැඩබලන මහසෙක්‍රතාරිස් මමික.

No. 1,176, W. P.

Colonial Secretary's Office,
Colombo July 13, 1901.

ON Tuesday, August 27, 1901, at 12 noon, the Hon. the Government Agent for the Western Province will put up to sale or settlement, at his office in Colombo, the under-mentioned portions of Land, on the terms authorized by Government.

Lot.	Name of Land.	Name of Claimant.	Description.	Extent.		Upset Price per Acre. Rs.
				A.	R. P.	
9661	Kahatagahalanda	Crown	Jungle	0	2 27	20
9662	Do.	do.	do.	0	1 16	20
9663	Do.	do.	do.	0	0 34	20
9663½	Navetialanda	do.	Bata jungle	7	1 0	20
9664	Kahatagahalanda	do.	Chena	0	1 35	20
9665	Asweddundeniya	do.	Field	0	3 7	20
Preliminary plan 10,972. Situation—Palle pattu of Hewagam korale. Village—Kottawa.						
10220	Davatagahalanda	Crown	Burial ground.	To		
			be reserved	0	1 11	—
10221	Do.	do.	Chena	0	3 3	20

Further information respecting these lands may be obtained from the Surveyor-General, and respecting the conditions of sale from the Hon. the Government Agent, Western Province.

By His Excellency the Governor's command,
W. T. TAYLOR,
Acting Colonial Secretary.

No. 1,176, W. P.

මේ 1901 ක්වු ජූලි මස 13 වෙනි දින කොළඹ මහසෙක්‍රතාරිස්ලක්දවත්තාත්සේගේ කන්දෝරුවේදී.

බස්නාහිර දිසාමේ වංශ. සිටානි ආණ්ඩුවේ ඒජන්තලක්දවත්තාත්සේ විසින් මෙහි පහත සඳහන්වන ඉඩම් ආණ්ඩුවේ නියෝගවල ප්‍රකාරයට මේ 1901 ක්වු අගෝස්තු මස 27 වෙනි දිනවූ අගහරුවාද දවල් 12ට කොළඹ කවිමේර්සේදී විකුණුවට යොහොත් කීටයකර දෙව්ට තෙදෙනවා ඇත.

සිතියම 6,480. පිහිටීම සේවාගම්කෝරලේ මැදපත්තුව.

නො.	නම.	ඉඩමේ නම.	අත්දම.	මහත.	අක්කර
				අ. රු. ප.	රු.
9661	බෝපේ	කහවගහලක්ද	කැලේ	0 2 27	20
9662	එම	එම	එම	0 1 16	20
9663	එම	එම	එම	0 0 34	20
9663½	එම	නාවැවිගලක්ද	බවකැලේ	7 1 0	20
9664	එම	කහවගහලක්ද	සේන	0 1 35	20
9665	එම	අත්වැදුන්දෙකික	කුඹුර	0 3 7	20
සිතියම 10,972. පිහිටීම සේවාගම්කෝරලේ පල්ලේපත්තුව.					
10220	කොට්ටාව	දවවගහලක්ද	සොහොන්ගුමිස (ගහ නම් ඉඩම)	0 1 11	—
10221	එම	එම	සේන	0 3 3	20

මෙම ඉඩම් ගැණ වැඩිදුර කාරණා සර්වේශර්පනරුලක්දවත්තාත්සේගෙන්ද, විකිනීමේ කොන්දේසි ගැණ බස්නාහිර දිසාමේ වංශ. සිටානි ආණ්ඩුවේ ඒජන්තලක්දවත්තාත්සේගෙන්ද දැනගත්ව පුළුවන.

ගරුකර ආණ්ඩුකාර උතුමානත්වතත්සේගේ ආඥාව ලෙස,
ධම්මලත්තු. ටී. ටේලර්,
වැඩබලන මහසෙක්‍රතාරිස් මමික.

No. 1,177, W. P.

Colonial Secretary's Office,
Colombo, July 16, 1901.

ON Tuesday, September 3, 1901, at 12 noon, the Hon. the Government Agent for the Western Province will put up for sale or settlement, at his office in Colombo, the under-mentioned portions of Crown Land, on the terms authorized by Government.

Preliminary plan 10,967. Situation—Adikari pattu of Siyane korale west.
Village—Udupila.

Lot.	Name of Land.	Name of Claimant.	Description.	Extent. A. R. P.
10194	Delgabhalanda	K. Allis Appu and another	Ten coconut trees two years old	1 0 16
Preliminary plan 10,914. Situation—Meda pattu of Siyane korale west. Village—Amunugoda.				
9997	Galadeniya	Crown	Deniya	0 3 8
9998	Galabodadeniya	do.	100 arecanut trees 22 years and 50 arecanut 2 to 10 years old	0 0 22

Upset price,—Rs. 50 per acre.

Further information respecting these lands may be obtained from the Surveyor-General, and respecting the conditions of sale from the Hon. the Government Agent, Western Province.

By His Excellency the Governor's command,
W. T. TAYLOR,
Acting Colonial Secretary.

No. 1,177, W. P.

මහලු 1901 ක්වූ ජූලි මස 16 වෙනි දින කොළඹ

මහසෙනෙවුකාරිස්ථලත්තාන්සේගේ කන්තෝරුවෙහිදී.

මස්තාතිර් දිසාවේ වංශධිපති ආණ්ඩුවේ ඒජන්තලත්තාන්සේ විසින් මෙහි පහත සඳහන්වන ආණ්ඩුව සත්කම ඉඩම් ආණ්ඩුවේ නියෝගවලට ප්‍රකාරයට වර්ෂ 1901 ක්වූ සැප්තැම්බර් මස 3 වෙනි දිනවූ අඟහරුවාද දවල් 12ට කොළඹ කම්බේරිසේදී විකුණුවට යොග්‍යෝන් නිවැරදිකරදෙවට යෙදෙනවා ඇත.

සිතියම 10,967. පිහිටීම පියනුකෝරලේ අදිකාරිපත්තුව. ගම—උඩුපිල.

කො.	ඉඩමේ නම.	අයිතිකම කියවතා.	අන්දම.	අ. රු. ප.	අක්කර මහත. යක මිල. රු.
10194	දෙල්ගලත්ත	ක. අල්ලීස්අල්ලු සහ කෙනෙක්	2 අච්චාද වගස් පොල් ගස් 10ක්	1 0 16	50
සිතියම 10,914. පිහිටීම පියනුකෝරලේ මැදපත්තුව. ගම—අමුනුගොඩ.					
9997	ගලදෙතිය	ආණ්ඩුව	දෙතිය	0 3 8	50
9998	ගලබොඩදෙතිය	එම	22 අච්චාද වගස් පුවක් ගස් 100ද, 2 ක්ව 10 දක්වා වගස් පුවක් ගස් 50	0 0 22	50

මෙම ඉඩම් ඇණ වැඩිදුර කාරණා සර්වේශර්ථකර්ථලත්තාන්සේගෙන්ද, මිනිනිමේ කොන්දේසි ඇණ මස්තාතිර් දිසාවේ වංශධිපති ආණ්ඩුවේ ඒජන්තලත්තාන්සේගෙන්ද දැනගන්නට පුළුවන.

හරුකර ආණ්ඩුකාර උතුමානන්වනන්සේගේ ආඥාව ලෙස,
ඩබ්ලිව්. ඩී. චේලර්,
වැඩබලන මහසෙනෙවුකාරිස් මමික.

No. 1,178, W. P.

Colonial Secretary's Office,
Colombo, July 16, 1901.

ON Monday, September 2, 1901, at 12 noon, the Assistant Government Agent for the Kalutara District will put up for sale or settlement, at his office in Kalutara, the under-mentioned portions of Crown Land, on the terms authorized by Government.

Preliminary plan 3,695. Village—Potupitiya.

Lot.	Name of Land.	Name of Claimant.	Description.	Extent. A. R. P.	Upset Price per Acre. Rs.
8088	Penipattedeniya	Crown	Paddy field	3 0 0	30
Situating in the Waskadubadda of the Panađure totamune.					
Preliminary plan 10,866. Village—Paiyagala.					
9791	Kekunagahalanda	Crown	Jungle	5 1 0	250
Preliminary plan 11,000. Village—Wadugoda.					
10301	Hirigalgodellapaulakumbura	Crown	Paddy field	0 2 27	30
Situating in the Paiyagalabadda of the Kalutara totamune.					
Preliminary plan 10,996. Village—Halkandawila.					
10292	Pelengahalanda	Crown	Jungle	11 1 4	20
10293	Nuggaudumullaowita	do.	Owita	0 0 29	10
Situating in the Maggonbadda of the Kalutara totamune.					
Preliminary plan 8,477. Village—Kindelpitiya.					
6453	Munnamalgahakumbura	Gamatatge Don Bartholomius	Paddy field	1 0 11	75
K 483	Do.	Gunatillaka and another	do.	1 0 20	75

Lot.	Name of Land.	Name of Claimant.	Description.	Extent.			Upset Price per Acre. Rs.
				A.	R.	P.	
L 483	Munamalgahakumbura	Don James Amerasekera Petikiri Appuhami and others	Paddy field	0	3	12	75
M 483	Do.	do.	do.	3	0	36	75
6454	Do.	do.	do.	3	0	26	75
N 483	Daulkurundugahakumbura	Petikiriarachchige Don Thomas Appuhami	do.	0	2	4	75
O 483	Do.	Petikiriarachchige Don Mathes Appuhami and others	do.	9	2	36	75
6456	Indigahakumbura	Village—Kindelpitiya. Crown	Deniya	0	2	27	20
P 483	Do.	Don Thomas Amerasekera and others	Paddy field	0	3	36	75
6458	Do.	Hettiarachchige Podi Sinno and another	do.	0	2	27	75
6460	Do.	do.	do.	1	0	6	20
6461	Daulkurundugahakumbura	Petikiriarachchige Don Mathes Appuhami and others	Paddy field	2	2	19	75
6462	Do.	Crown	Owita	1	0	37	20
Q 483	Do.	Petikiriarachchige Don Thomas Amerasekera and another	Pady field	0	2	6	75
6463	Do.	Don Charles Amerasekera and another	do.	0	2	2	75
Situating in the Udugaha pattu of the Rayigam korale.							
Preliminary plan 11,048. Village—Paragastota.							
10475	Horekandehena	Saranapala Terunnanse	New clearing	0	3	30	10
10476	Horekandepansalawatta	do.	Old garden	1	1	2	15
10477	Horekandewatta	Undugodage Cornelis Rudrigo	Garden	0	0	18	25
Situating in the Munwattabage pattu of the Rayigam korale.							
Preliminary plan 4,851. Village—Diyakaduwa.							
2083	Dorakandehenakumbura	Crown	Deniya	1	0	38	10
Situating in the Gangaboda pattu of the Pasdun korale east.							
Preliminary plan 10,742. Village—Lewanduwa.							
9359	Ellakanda	Crown	Jungle	14	0	24	20
Village—Pannila.							
9361	Ellakanda	Crown	Jungle	32	0	20	20
9362	Do.	do.	do.	1	2	4	20
Situating in the Walallawiti pattu of the Pasdun korale west.							
Preliminary plan 3,183. Village—Horawala.							
4978	Lellekanathakele	Crown	Jungle	1	1	24	30
Preliminary plan 3,045. Village—Parawala.							
2762	Amunuwelagodella	Crown	Jungle	4	1	21	30
Situating in the Iddagoda pattu of the Pasdun korale west.							

Further particulars respecting these lands may be obtained from the Surveyor-General, and respecting the conditions of sale from the Assistant Government Agent, Kalutara.

By His Excellency the Governor's command,
W. T. TAYLOR,
Acting Colonial Secretary.

No. 1,178, W. P.

වම් 1901 ක්වු ජුලි මස 16 වෙනි දින කොළඹ
මහසෙනෙට්ටු ජනරාල්ගේ කන්තෝරුවේදීය.

මහර දිස්ත්‍රික්කේ ආණ්ඩුවේ උපදේශනාධිකාරීන්ගේ විසින් මෙහි පහත සඳහන්වන ආණ්ඩුවකරණ ක ඉඩම් ආණ්ඩුවේ නියෝගවලට ප්‍රකාරයට වම් 1901 ක්වු සැප්තැම්බ් මස 2 දෙනෙහි දිනවු සඳුදා දවල් 12ට කමර කමිටේවෙහිදී වෙන්දේසිකර විකුණනව හෝ තිත්කරනව යෙදෙනවා ඇත.

සිතියම 3,695. ගම—පොකුපිටිය.

නො.	ඉඩමේ නම.	අයිතිකම් කීයත්තා,	අන්දම.	අක්කරයක සාමාන්‍ය වම් මහත. තාකම්.	
				අ. රු. ප.	රු.
8083	පැතිපත්තේදෙනිය	රජසත්තක	කුමුර	3	0 0 30
පිහිටා තිබෙන්නේ පානදුරකොවුවෙන් වස්කවු බද්දේය.					
9791	කැකුණගලන්ද	සිතියම 10,866. ගම—පස්සාගල. රජසත්තක	කැලේ	5	1 0 250
සිතියම 11,000. ගම—වඩුගොඩ.					
10301	තිරිගල්ගොඩැල්ල පාදුර කුමුර	රජසත්තක	කුමුර	0	2 27 30
පිහිටා තිබෙන්නේ කලුකර කොවුවෙන් පස්සාගල බද්දේය.					

නො.	ඉඩමේ නම.	අයිතියට කීයන්හා, සිතියම 10,996. ගම—කල්කදුම්පිල.	අන්දම.	අක්කරයක සාමාන්‍ය වටි මහත.		ආකම.
				අ. රු. ප.	රු.	
10292	පෙලෙක්කලන්ද	රජසත්තක	කැලේ	11	1 4	20
10293	කුක්කලුච්චුල්ලේ මිව්ව	එම	මිව්ව	0	0 29	10
පිහිටා තිබෙන්නේ කලුතර නොවනුයේ මග්ගොන් බද්දේය.						
6453	මුනමල්ගහකුඹුර	සිතියම 8,477. ගම—කිදෙල්පිටිය. ගමලන්ගේ දෙව් බර්තොලෝමි ගස් ඉණ්තිලක සහ කෙතෙක්	කුඹුර	1	0 11	75
K 483	එම	එම	එම	1	0 20	75
L 483	එම	දෙව් පේමස් අමරසේකර පෑවි කිරි අප්පහාමි සහ නවත්	එම	0	3 12	75
M 483	එම	එම	එම	3	0 36	75
6454	එම	එම	එම	3	0 26	75
N 483	අවුල්කුරුදුගහ කුඹුර	පෑවිකිරි ආරච්චිගේ දෙව් තෝමස් අප්පහාමි	එම	0	2 4	75
O 483	එම	පෑවිකිරි ආරච්චිගේ දෙව් මනෙස් අප්පහාමි සහ නවත්	එම	9	2 36	75
6456	එම	එම	එම	0	2 27	20
P 483	එම	දෙව් තෝමස් අමරසේකර සහ නවත්	කුඹුර	0	3 36	75
6458	අවුල්කුරුදුගහ මිව්ව	කෙට්ටි ආරච්චිගේ පෙයිසිසිස්සෝ සහ නවත් කෙතෙක්	කුඹුර	0	2 27	75
6460	එම	එම	එම	1	0 6	20
6461	අවුල්කුරුදුගහ කුඹුර	පිටිකිරි ආරච්චිගේ දෙව් මනෙස් අප්පහාමි සහ නවත්	එම	2	2 19	75
6462	එම	රජසත්තක	මිව්ව	1	0 37	20
Q 483	එම	පිටිකිරි ආරච්චිගේ දෙව් තෝමස් අමරසේකර සහ නවත් කෙ තෙක්	කුඹුර	0	2 6	75
6463	එම	දෙව් මාර්ලිස් අමරසේකර සහ කෙතෙක්	එම	0	2 2	75
පිහිටා තිබෙන්නේ රයිගම්කෝරලේ උදුගොඩපත්තුවේය.						
10475	තොරේකන්දේගේන	සිතියම 11,048. ගම—පරගස්නොව.	අළුත එලිකරපු	0	3 30	10
10476	තොරේකන්දේ පත්තල වත්ත	සරණපාල තොරුන්තාත්තේ	පරත වගාව	1	1 2	15
10477	තොරේකන්දේ වත්ත	උදුගොඩගේ තොරේගේලිස් රුදිරිඟු	වගාව	0	0 18	25
පිහිටා තිබෙන්නේ රයිගම්කෝරලේ මුත්තේගේගේ පත්තුවේය.						
2083	දොරකන්දේගේනකුඹුර	සිතියම 4,851. ගම—දිනකඩුව.	දෙකිය	1	0 38	10
පිහිටා තිබෙන්නේ කැගෙනහිර පස්දුන්කෝරලේ ගහබොඩපත්තුවේය.						
9359	ඇල්ලකන්ද	සිතියම 10,742. ගම—ලෙච්චන්දුව.	කැලේ	14	0 24	20
9361	එම	රජසත්තක	එම	32	0 20	20
6362	එම	එම	එම	1	2 4	20
පිහිටා තිබෙන්නේ බස්නාහිර පස්දුන්කෝරලේ වලල්ලාච්චිපත්තුවේය.						
4978	ලාල්ලෙකතන්තේකැලේ	සිතියම 3,183. ගම—තොරවල.	කැලේ	1	1 24	—
2762	අමුභුවෙලගොඩැල්ල	සිතියම 3,045. ගම—පරවල.	එම	4	1 21	—
පිහිටා තිබෙන්නේ බස්නාහිර පස්දුන්කෝරලේ ඉද්දගොඩපත්තුවේය.						

No. 1,179, W. P.

Colonial Secretary's Office,
Colombo, July 16, 1901.

ON Monday, September 2, 1901, at 12 noon, the Assistant Government Agent for the Kalutara District will put up for sale or settlement, at his office in Kalutara, the under-mentioned portions of Crown Land, on the terms authorized by Government.

Lot.	Name of Land.	Name of Claimant.	Description.	Extent. A. R. P.	Upset Price
					per Acre. Rs.
10519	Nuggahenakele	Crown	To be reserved	1 0 16	—
10520	Nuggahenawatta	Totage Mallis Fernando, Police Vidane of Bombuwala	Garden	0 0 32	50

Preliminary plan 11,059. Village—Bombuwala.

Lot.	Name of Land.	Name of Claimant.	Description.	Extent. A. R. P.	Upset Price.
					per Acre. Rs.
10521	Nuggahenakele	Crown	Jungle	9 2 13	25
10522	Pelawatta	Yakupitiyage Babana of Bombuwala	Garden	0 0 6	40
		Preliminary plan 10,925. Village—Bombuwala.			
10020	Nugagahalanda	Crown	Jungle	3 1 31	25
10021	Nugagahalanda	Totage Babanis Fernando of Bombuwala	Garden	0 0 22	50
10022	Batukuluketiyalanda	Kurukulasuriya Patabendige Marsel Coorey of Kalamulla	do.	1 0 30	75
10023	Godaporagahalanda	Crown	Jungle	8 1 20	25
		Situating in the Kalutarabadda of the Kalutara totamune.			
		Preliminary plan 10,803. Village—Munewatta and Maradana.			
9536	Silliyawela	Crown	Bog	4 3 10	15
		Situating in the Beruwalbadda of the Kalutara totamune.			
		Preliminary plan 9,197. Village—Liniyawa.			
7912	Udatennehena	Crown	Chena	2 0 7	50
		Preliminary plan 9,191. Village—Liniyawa.			
7904	Nabirittihena	Crown	Chena	6 0 3	20
		Preliminary plan 9,205. Village—Liniyawa.			
7926	Rukattenakumburapitakattiya	Crown and Podi Sinno	Paddy field	0 1 15	50
		Preliminary plan 9,777. Village—Kurupita.			
6528	Mananedeniya	Crown	To be reserved	5 2 10	—
		Preliminary plan 9,779. Village—Kurupita.			
6529	Nekettewilahena	Crown	Chena	3 0 14	15
		Preliminary plan 11,010. Village—Kurupita.			
10381	Hirikumburepitakattiya	Crown	To be reserved	0 0 8	—
10382	Do.	do.	Chena	0 3 25	20
10383	Delgahawatta	Crown and Don Edonis, Police Vidane of Kurupita	Garden	0 0 16	40
		Preliminary plan 8,647. Village—Diyapattugama.			
6915	Lindabodahena	Crown	Chena	1 1 9	20
		Preliminary plan 9,523. Village—Ratmale.			
8990	Rabbukkandehena	Crown	To be reserved	2 2 30	—
		Preliminary plan 10,945. Village—Ratmale.			
10099	Betigahagulana	Pallegodage Aureris Appu and others	Forest	2 1 39	20
10100	Betigahagulanakele	do.	do.	0 2 5	20
10101	Betigahagulana	do.	do.	2 0 31	25
10102	Betigahagulanakele	do.	do.	2 0 0	20
10103	Do.	do.	To be reserved	0 1 5	—
10104	Do.	Crown	Forest	2 0 26	20
10105	Do.	do.	To be reserved, as containing springs	2 1 12	—
10106	Ketekelegahawatta	Pallegodage Don Johanis of Ratmale	3 cocoanut, 1 jak, and 2 mango trees of 20 to 25 years old	0 0 31	20

Situating in the Maha pattu south of Pasdun korale east.

Further particulars respecting these lands may be obtained from the Surveyor-General, and respecting the conditions of sale from the Assistant Government Agent, Kalutara.

By His Excellency the Governor's command,

W. T. TAYLOR,
Acting Colonial Secretary.

No. 1,179, W. P.

වමී 1901 ක්වු ජුලි මස 16 වෙනි දින කොළඹ මහසෙනෙවිතුමා විසින් කන්දොරුවේදී.

කන්දොරුවේදී ආණ්ඩුවේ උපදේශනාදායකයන්ගේ විසින් මෙහි පහත සඳහන්වන ආණ්ඩුව සත්කක ඉඩම් ආණ්ඩුවේ නියෝගවලට ප්‍රකාරයට වමී 1901 ක්වු සැප්තැම්බර් මස 2 වෙනි දින ක්වු සඳුදා දවල් 12ට කන්දොරුවේදී වෙන්දේසිකර විකුණනව හෝ නිවැසිකරනව යෙදෙනවා ඇත.

සිතියම 10,970. මම—ගුරුදල. අක්කරයක සාමාන්‍ය

නො.	ඉඩමේ නම.	අයිතියක් කියන්නා.	අන්දම.	මහත. වටිනාකම.
				අ. රු. ප. රු.
10519	භුග්ගේසේකැලේ	සිතියම 11,059. මම—බෝඩුවල.		
10520	භුග්ගේසේකවත්ත	රජසත්කක විකුණනව නොවේ		1 0 16
		නොවගේ මල්ලිය ප්‍රනාද, බෝඩුවල පොලියවදන වගාව		0 0 32 50

නො.	ඉඩමේ නම.	අයිතිකම් කියවනා.	අත්දම.	අත්කරගත කාමාන්ත	
				මහර. වටිනාකම.	රු.
10521	නුග්ගසේනේකැලේ	රජසත්තක	කැලේ	9	2 13 25
10522	පැලවත්ත	බෝබුවල පදිත්ති සකුපිටිය ගේ බඩත	වගාව	0	0 6 40
සිතියම 10,925.					
10020	නුගගහලන්ද	රජසත්තක	කැලේ	3	1 31 25
10021	නුගගහලන්දෙවත්ත	බෝබුවල පදිත්ති ගොවගේ බඩානිස් ප්‍රනාද	වගාව	0	0 22 50
10022	බදුකුලුකැටියෙලන්ද	කලවුල්ලේ පදිත්ති කුරු කුලසූරිය පටබැදිගේ මාර්ගල් කුරේ	එම	1	0 30 75
10023	ගොඩපරගහලන්ද	රජසත්තක	කැලේ	8	1 20 25
පිහිටා තිබෙන්නේ කලුතර ගොවිවුගේ කළුකරබද්දේය.					
සිතියම 10,803. ගම—වුගේවත්ත සහ මරදන.					
9536	සිල්ලියාවෙල	රජසත්තක	වගුරක්	4	3 10 15
පිහිටා තිබෙන්නේ කලුතර ගොවිවුගේ බෙරුවල්බද්දේය.					
සිතියම 9,197. ගම—ලීනියාව.					
7912	ලබකැත්තේසේන	රජසත්තක	සේන	2	0 7 50
සිතියම 9,191.					
7904	කඹිරිත්තේසේන	රජසත්තක	එම	6	0 3 20
සිතියම 9,205.					
7926	රුක්කන්තකකුමුරෙ පිට කපිටිය	රජසත්තක සහ පොහි සිංඤ්ඤා	කුමුර	0	1 15 50
සිතියම 9,777. ගම—කුරුපිට.					
6528	මානානෙදෙනිය	රජසත්තක	විකුනන්ට ගොවෙ	5	2 10 —
සිතියම 9,779.					
6529	නැකැත්තේවලසේන	රජසත්තක	සේන	3	0 14 15
සිතියම 11,010.					
10381	භීරිකුමුරෙපිටකපිටිය	රජසත්තක	ගොවිකිනියපුතු	0	0 8 —
10382	එම	එම	එම	0	3 25 20
10383	දෙල්ගහවත්ත	රජසත්තක සහ දෙත් එදෙනිස්, කුරුපිට පො ලිස් විදනෙ	වගාව	0	0 16 40
සිතියම 8,647. ගම—දියපතුගම.					
6915	ලීදබොබ්සේන	රජසත්තක	සේන	1	1 9 20
සිතියම 9,523. ගම—රත්මලේ.					
8990	රඹිවුක්කන්දෙසේන	රජසත්තක	ගොවිකිනියපුතු	2	2 30 —
සිතියම 10,945.					
10099	බෙට්තකුලුත	පල්ලේගොඩගේ අවුරේපිස් අප්පු සහ නවත්	කැලේ	2	1 39 20
10100	බෙට්තකුලුත කැලේ	එම	එම	0	2 5 20
10101	බෙට්තකුලුත	එම	එම	2	0 31 40
10102	බෙට්තකුලුත කැලේ	එම	එම	2	0 0 20
10103	එම	එම	විකුනන්ට ගොවෙ	0	1 5 —
10104	එම	රජසත්තක	කැලේ	2	0 26 20
10105	එම	එම	දියපාරවල් නිසා විකුනු ගොලැඹේ	2	1 12 —
10106	කැටකැලුගහවත්ත	රත්මලේපදිම පල්ලේගො ඩගේ දෙත් තේකානිස්	පොල්ගස් 3, කොස්ගස් 1, අඹගස් 2යි, අවුරුදු 20 හිට 25ව වසසඳැති	0	0 31 20

පිහිටා තිබෙන්නේ නැගෙනහිර පස්දම්කෝරලේ දකුණු මහපත්තුවේය.

මෙම ඉඩම් ගැණ වැඩිදුර කාරණ සර්වේශ්වර්තනලත්තාත්සේගෙන්ද, විකිනීමේ කොන්දේසි ගැණ කළුතර දිස්ත්‍රික්කේ ආණ්ඩුවේ උපවිජ්ජනලත්තාත්සේගෙන්ද දැනගත්ව පුළුවන.

කරුතර ආණ්ඩුකාර උතුමානත්වතත්සේගේ ආඥාව ලෙස,
ඩබ්ල්. ඩී. ටේලර්,
වැඩබලන මහසෙනෙකාරිස් වහන්ස.

No 1,180, w. p.

Colonial Secretary's Office,
Colombo, July 20, 1901.

ON Friday, September 6, 1901, at 12 noon, the Hon. the Government Agent for the Western Province will put up for sale or settlement, at his office in Colombo, the under-mentioned portions of Crown Land, on the terms authorized by Government.

Preliminary plan 10,197. Situation—Palle pattu of Salpiti korale.

Claimant—Crown.

Lot.	Village.	Name of Land.	Description.	Extent		Upset Price per Acre.
				A.	R. P.	
7409	Gangodawila	Bakmigahaowitakandiya	Jungle	0	0 13	20
7409½	Do.	do.	do.	0	0 1.25	20
7410	Do.	Elakandiya	do.	0	1 12.50	20

Preliminary plan 6,255. Situation—Palle pattu of Hewagam korale.

Claimant—P. Don Gregoris and others.

8732	Kottalawala	Millagahawatta	Jungle partly cultivated	6	0 10	20
------	-------------	----------------	--------------------------	---	------	----

Further information respecting these lands may be obtained from the Surveyor-General, and respecting the conditions of sale from the Hon. the Government Agent, Western Province.

By His Excellency the Governor's command,

W. T. TAYLOR,
Acting Colonial Secretary.

No. 1,180, w. p.

වම් 1901 ක්වු ජුලි මස 20 වෙනි දින කොළඹ
මහසෙනෙකාරිජයන්තාන්සේනේ කන්තෝරුවේදී.

බස්නාහිර දිසාවේ වංශාභිපති ආණ්ඩුවේ ඒජන්තවරයාන්සේ විසින් මෙහි පහත සඳහන්වන ආණ්ඩුව සන්ධාන ඉඩම් ආණ්ඩුවේ නියෝගවල ප්‍රකාරයට වම් 1901 ක්වු සැප්තැම්බර් මස 6 වෙනි දිනවූ සිකුරුදු දවස් 12ට කොළඹ කවිවේරියේදී වෙන්දේසිකර විකුණනට නොහොත් නිවැරදි කර දෙන්නට සූදානම් වූ ඉඩම්.

සිතියම 10,197. පිහිටීම සල්පිටිකෝරලේ පල්ලේපත්තු. ගම—ගංගොඩවිල.

කො.	ඉඩමේ නම.	අයිතියම කියවනා.	අන්දම.	මහස.		අක්කර ගණ මිල.
				අ.	රු. ප.	
7409	බක්මිගහම්මට කන්තිය	ආණ්ඩුව	කැලේ	0	0 13	20
7409½	එම	එම	එම	0	0 1.25	20
7410	ඇලකන්තිය	එම	එම	0	1 12.50	20

සිතියම 6,255. පිහිටීම හේවාගම්කෝරලේ පල්ලේපත්තු. ගම—කොහලාවල.

8732	මිල්ලගහමත්ත	ප. දෙව් ජයෝරිජ සහ තවත්	කැලේ පංඟුක් වැවිනිමේ	6	0 10	20
------	-------------	------------------------	----------------------	---	------	----

මෙම ඉඩම් කැණ වැඩිදුර කාරණා සර්වේශ්වර්ණවරයාන්සේගෙන්ද, විකිනිමේ කොන්දේසි ගැණ බස්නාහිර දිසාවේ වංශාභිපති ආණ්ඩුවේ ඒජන්තවරයාන්සේගෙන්ද දැනගන්නට පුළුවන.

ගරුකර ආණ්ඩුකාර උතුමානන්තන්සේනේ ආඥාව ලෙස,

ඩබ්ලිව්. ඩී. වෙලර්,
වැඩබලන මහසෙනෙකාරිජ මමස.

No. 1,181, w. p.

Colonial Secretary's Office,
Colombo, July 22, 1901.

ON Monday, September 9, 1901, at 12 noon, the Assistant Government Agent for the Kalutara District will put up for sale or settlement, at his office in Kalutara, the under-mentioned portions of Crown Land, on the terms authorized by Government.

Preliminary plan 10,987. Village—Bombuwala.

Lot.	Name of Land.	Name of Claimant.	Description.	Extent.		Upset Price per Acre.
				A.	R. P.	
10259	Godaporagahakele	Crown	Jungle	2	0 30	25

Situated in the Kalutarabadda of the Kalutara totamune.

Preliminary plan 10,985. Village—Nagahaduwa.

10250	Delgahalanda	Crown	Jungle	10	0 30	40
10251	Do.	do.	do.	11	2 0	40
10252	Do.	do.	do.	9	2 21	40
10253	Siribaragendumullekele	do.	do.	9	0 13	30
10254	Do.	do.	do.	7	2.23	30
10255	Do.	do.	do.	9	0 12	30
10256	Do.	do.	do.	6	1 1	30

Situated in the Payiagalbadda of the Kalutara totamune.

Lot.	Name of Land.	Name of Claimant.	Description.	Extent.		Upset Price per Acre Rs.
				A.	R. P.	
Preliminary plan 10,998. Village—Pannila.						
10299	Delkada	Crown	Low jungle	1	1 2	20
10300	Galagawawatta	Samarappulihewaradage Babi- chan Fernando of Pannila	Garden	0	0 16	40
Situating in the Beruwalbadda of the Kalutara totamune.						
Preliminary plan 11,002. Village—Kitulgoda.						
10305	Imbulgahahenekele	Crown	Jungle	1	0 30	20
10306	Anđiawakkadakumbura	Kohombage Emanisa and others	Paddy field	0	0 6	100
Preliminary plan 11,013. Village—Kitulgoda.						
10388	Pailakkandedeniyepitakattiya	Crown	Chena	2	0 11	10
10389	Pailakkandedeniyekumbura	W. M. Abraham Appuhami and another	Paddy field	0	3 20	20
10390	Pailakkandewatta	Vitanage Andris Appu and another	Garden	0	0 22	50
10391	Pailakkandedeniyekumbura	W. M. Abraham Appuhami and another	Paddy field	0	0 20	20
10392	Pailakkandewatta	Vitanage Andris Appu and others	Garden	0	1 20	50
10393	Pailakkandedeniyakumbura	W. M. Abraham Appuhami and another	Paddy field	0	0 4	20
Situation in the Maha pattu north of the Pasdun korale east.						
Preliminary plan 10,989. Village—Migahatenna.						
10271	Ihalaokanda	Crown	Deniya	0	2 25	15
10272	Ihalaokandekela	do.	Jungle	0	2 10	15
10273	Gankandewita	do.	Deniya	0	3 30	20
10274	Do.	do.	Path reservation	0	0 16	—
10275	Galgodahenakele	do.	Jungle	2	0 23	15
Preliminary plan 7,112. Village—Migahatenna.						
1834	Kiribatpussahena	Crown	To be reserved	3	3 25	—
1835	Kokkumburegodella	do.	do.	3	0 29	—
1836	Miriswelliadedepitakattiya	do.	Paddy field	0	2 4	50
1837	Nelukumburegodella	do.	Scrub	4	1 7	40
1838	Nelukumbura	do.	Deniya	0	3 31	20
Preliminary plan 10,988. Village—Migahatenna.						
10260	Olagodakele	Crown	Scrub or jungle	4	3 34	20
10261	Olagodagodella	do.	do.	1	1 3	20
10262	Do.	do.	To be reserved	0	0 6	—
10263	Olagodakele	do.	do.	0	0 3	—
10264	Olagodakurunduwatta	do.	do.	0	0 1	—
10265	Wattehenekumbura	Pallekankanange Carolis Appuhami	Paddy field	0	0 34	20
10266	Olagodakurunduwatta	do.	Garden	0	0 12	20
10267	Palupussagodakele	Crown	Chena	3	1 12	20
10268	Palupussagodaland	do.	Scrub	0	3 22	15
10269	Palupussagodakele	do.	To be reserved	0	0 4	—
10270	Palupussagodaland	do.	do.	0	0 17	—
Preliminary plan 8,659. Village—Kewitiyagala.						
6991	Ihaladeniyapitakattiya	Crown	Abandoned field or owita	0	1 7	30
S 497	Ihaladeniya	do.	do.	0	1 34	30
Preliminary plan 9,200. Village—Kewitiyagala.						
7917	Iswanepitakattiya	Crown	Deniya	0	1 39	20
Preliminary plan 10,961. Village—Ratmale.						
10172	Kitulawilagodellakumbura	Tanippuliradage Peris Fer- nando	Paddy field	0	0 1	50
10173	Kitulawilagodella	do.	Cleared land	0	0 23	50
10174	Kitulawilagodellawatta	Kalugalamuhandirange Punched Babappu	To be reserved	0	0 4	—
10175	Do.	do.	Open land	0	0 24	20
10176	Kitulawilagodella	Crown	To be reserved	0	0 9	—
10177	Kitulawilagodellakele	do.	Scrub	0	1 13	20
10178	Do.	do.	do.	4	1 30	20
Situating in the Maha pattu south of Pasdun korale east.						

Further particulars respecting these lands may be obtained from the Surveyor-General, and respecting the conditions of sale from the Assistant Government Agent, Kalutara.

By His Excellency the Governor's command,

W. T. TAYLOR,
Acting Colonial Secretary.

No. 1,181, W. P.

වර්ෂ 1901 ක්වු ජූලි මස 22 වෙනි දින කොළඹ මහසෙනරත්න විද්වතුන්ගේ කන්තෝරුවේදී.

කමරාදියවුන්ගේ ආණ්ඩුවේ උපදේශකවරයන්ගේ විසින් මෙහි පහත සඳහන්වන ආණ්ඩුවන්ගේ ඉඩම් ආණ්ඩුවේ නියෝගවලට ප්‍රකාරයට වර්ෂ 1901 ක්වු සැප්තැම්බර් මස 9 වෙනි (නවවෙනි) සඳුදා දවල් 12වැනිවන කවරේදී වෙන්දේසිකර විකුණනු ලබන නිලධාරීන්ට යෙදෙනවා ඇත.

සිතියම 10,987. ගම—බෝවුමල.

අක්කරයක සාමාන්‍ය මහත. වටිනාකම

නො.	ඉඩමේ නම.	අයිතියක් කියවන්නා.	අත්දම.	අ. රු. ප.	රු.
10259	ගොඩපරගහකැලේ පිහිටා තිබෙන්නේ කමරාදියවුන්ගේ	රජසන්නක	කැලේ	2 0 30	25
සිතියම 10,985. ගම—නාගහඳුව.					
10250	දෙල්ගහලාන්ද	රජසන්නක	එම	10 0 30	30
10251	එම	එම	එම	11 2 0	25
10252	එම	එම	එම	9 2 21	25
10253	සිරිබරගේ උඩුබුල්ල කැලේ	එම	එම	9 0 13	25
10254	එම	එම	එම	7 2 23	25
10255	එම	එම	එම	9 0 12	25
10256	එම	එම	එම	6 1 1	25
පිහිටා තිබෙන්නේ කමරාදියවුන්ගේ පස්සාගල්විදේදී.					
සිතියම 10,998. ගම—පන්නිල.					
10299	දෙල්කඩ	රජසන්නක	පහත්කැලේ	1 1 2	20
10300	ගලගාව වත්ත	පන්නිල පදිත්ති සමරජපුලියේවා රදගේ බිම්වත් ප්‍රධාන්ද	වගාව	0 0 16	40
පිහිටා තිබෙන්නේ කමරාදියවුන්ගේ බේරුවලවිදේදී.					
සිතියම 11,009. ගම—කිතුල්ගොඩ.					
10305	ඉඹුල්ගහගෙහෙකැලේ	රජසන්නක	කැලේ	1 0 30	20
10306	අභිෂවත්තකඩ කුඹුර	කොහොඹගේ එමානියා සහ තවත්	කුඹුර	0 0 6	100
සිතියම 11,013.					
10388	පසිලක්කන්දෙ දෙතිගෙ පිටකපිටිය	රජසන්නක	හේන	2 0 11	10
10389	පසිලක්කන්දෙ දෙතිගෙ කුඹුර	බිම්ලිච්චි. ඇම්. ඒබ්‍රහම් අප්පුහාමි සහ කෙනෙක්	කුඹුර	0 3 20	20
10390	පසිලක්කන්දෙ වත්ත	විනානගේ අත්දිස්අප්පු සහ කෙනෙක්	වගාව	0 0 22	50
10391	පසිලක්කන්දෙ දෙතිගෙ කුඹුර	බිම්ලිච්චි. ඇම්. ඒබ්‍රහම් අප්පුහාමි සහ කෙනෙක්	කුඹුර	0 0 20	20
ගම—කිතුල්ගොඩ.					
10392	පසිලක්කන්දෙ වත්ත	විනානගේ අත්දිස්අප්පු සහ තවත්	වගාව	0 1 20	50
10393	පසිලක්කන්දෙ දෙතිගෙ කුඹුර	බිම්ලිච්චි. ඇම්. ඒබ්‍රහම් අප්පුහාමි සහ කෙනෙක්	කුඹුර	0 0 4	20
පිහිටා තිබෙන්නේ නැගෙනහිර පස්දන්කෝරලේ උතුරුමහපත්තුවේදී.					
සිතියම 10,989. ගම—මහගනැරි.					
10271	ඉහලකන්ද	රජසන්නක	දෙතිග	0 2 25	15
10272	ඉහලකන්දකැලේ	එම	කැලේ	0 2 10	15
10273	ගංකන්දෙ මිම්බ	එම	දෙතිග	0 3 30	20
10274	එම	එම	අභිපාරනියා විකු නනු නොලැබේ	0 0 16	—
10275	ගල්ගොඩගෙහෙ කැලේ	එම	කැලේ	2 0 23	15
සිතියම 7,112.					
1834	කිරිබත්පුස්සෙ හේන	රජසන්නක	නොවිකිතිගස්සතු	3 3 25	—
1835	කොක්කුඹුර ගොඩැල්ල	එම	එම	3 0 29	—
1836	මිරිස්වැල්ලියාද්දෙ පිට කපිටිය	එම	කුඹුර	0 2 4	50
1837	නෙළුකුඹුර ගොඩැල්ල	එම	පදුරුසහිකකැලේ	4 1 7	40
1838	නෙළුකුඹුර	එම	දෙතිග	0 3 31	20
සිතියම 10,988.					
10260	මලගොඩකැලේ	රජසන්නක	පදුරුසහික නො කොත් කැලේ	4 3 34	20
10261	මලගොඩ ගොඩැල්ල	එම	එම	1 1 3	20
10262	එම	එම	නොවිකිතිගස්සතු	0 0 6	—
10263	මලගොඩකැලේ	එම	එම	0 0 3	—
10264	මලගොඩ කුරුදුවත්ත	එම	එම	0 0 1	—
10265	වත්තෙහෙහෙ කුඹුර	පල්ලෙකංකානගේ කරෝලිස් අප්පුහාමි	කුඹුර	0 0 34	20
10266	මලගොඩ කුරුදුවත්ත	එම	වගාව	0 0 12	20
10267	පදුරුසහිකගොඩකැලේ	රජසන්නක	හේන	3 1 12	20
10268	පදුරුසහිකගොඩ ලාන්ද	එම	කොවකැලේ	0 3 22	15
10269	පදුරුසහිකගොඩ කැලේ	එම	නොවිකිතිගස්සතු	0 0 4	—
10270	පදුරුසහිකගොඩ ලාන්ද	එම	එම	0 0 17	—

නො.	ඉඩමේ නම.	අයිතීම කිසිවය.	අත්දම.	අක්කරයක සාමාන්‍ය	
				මහත. වටිනාකම.	රු.
		සිතියම 8,659. ගම—කෙවිවෙහල.			
6991	ඉහලදෙවියෙ පිට කවිවෙ	රජසත්තක	පුරංකුඹුර නො කොන් මිමිව	0 1 7	30
8 497	ඉහලදෙවිය	එම	එම	0 1 34	30
		සිතියම 9,200.			
7917	ඉස්වානේ පිටකවිවෙ	රජසත්තක	දෙවිය	0 1 39	20
		සිතියම 10,961. ගම—රත්මලේ.			
10172	කිතුලෙවිලේගොඩැල්ලේ කුඹුර	කනිප්පුරුරදගේ පිරිස්ප්‍රනාද	කුඹුර	0 0 1	50
10173	කිතුලෙවිලේ ගොඩැල්ල	එම	එලිකරපු ඉඩම	0 0 23	50
10174	කිතුලෙවිලේ ගොඩැල්ලේ වත්ත	කපුගල මුකන්දිරමිගේ පුත්ති බඩප්පු	නොවිකිනියසුතු	0 0 4	—
10175	එම	එම	එලිමකන් ඉඩම	0 0 24	20
10176	කිතුලාච්චි ගොඩැල්ල	රජසත්තක	නොවිකිනියසුතු	0 0 9	—
10177	කිතුලාච්චිගොඩැල්ලේ කැලේ	එම	පදුරුසහිත කැලේ	0 1 13	20
10178	එම	එම	එම	4 1 30	20

පිහිටා තිබෙන්නේ නැගෙනහිර පස්දක්කෝරලේ දකුණු මහපත්තුවේය.

මෙම ඉඩම් ගැණ වැඩිදුර කාරණා සර්වේචාර්ජනකරුන්ට ප්‍රකාශයක්වනුයේ, විකිනීමේ කොන්දේසි ගැණ කපුගල දිස්ත්‍රික්කේ ආණ්ඩුවේ උපද්විකරුන්ට ප්‍රකාශයක්වනුයේ ද දැනගත්ව පුළුවන.

ගරුකර ආණ්ඩුකාර උතුමානන්වකන්සේගේ ආඥාවලෙක,
ඩබ්ලිවු. ටී. චේලර්,
වැඩබලන මහසෙකුකාරිස් මමිත.

No. 1,182, w. P.

Colonial Secretary's Office,
Colombo, July 22, 1901.

ON Tuesday, September 10, 1901, at 12 noon, the Hon. the Government Agent for the Western Province will put up for sale or settlement, at at his office in Colombo, the under-mentioned portions of Land, on the terms authorized by Government.

Preliminary plan 11,003. Situation—Meda pattu of Hewagam korale.

Village—Dampe.

Lot.	Name of Land.	Name of Claimant.	Description.	Extent.		Upset Price per Acre. Rs.
				A.	R. P.	
10307	Kongahawatta	K. Kiran Appu	Cocconut plants 7 years old	4	3 1	75
10308	Kahatagahalanda	The heirs of Kitanchi Henaya	Nine cocconut plants 5 years old	5	1 0	50
J 804	Kongahawatta	R. Johanis Appu	Garden	5	1 22	150
10309	Kongahalandewatta	Encroachment by R. Johanis Appu	Cocconut plants 5 years old	5	1 31	75
10310	Kahatgahalanda	Crown	Bata jungle	9	3 20	50
10311	Dangahakumbura- kanatta	Gamage Suwaris	Threshing floor	0	0 18	20
K 804	Kelagahawatta	P. Gregoris Appu	Garden	1	0 19	100
L 804	Do.	do.	do.	1	0 3	100
10312	Kahatagahawatta	Gamage Suwaris	Cocconut plants 3 years old	0	2 8	30
10313	Kongahawilakanatta	R. Sardiel and others	Three cocconut plants 3 years old	0	1 30	30
10314	Kahatagahalanda	Crown	Jungle	6	3 20	50
10315	Do.	do.	Reservation for a footpath	0	2 32	—
10316	Do.	do.	Jungle	0	0 28	50

Further information respecting these lands may be obtained from the Surveyor-General, and respecting the conditions of sale from the Hon. the Government Agent, Western Province.

By His Excellency the Governor's command,

W. T. TAYLOR,
Acting Colonial Secretary.

No. 1,182, W. P.

වර්ෂ 1901 ජූලි මස 22 වෙනි දින කොළඹ

මහාසක්‍රමාර්ථකාරී නාමයෙන් සත්කෝරුවෙහි.

විස්තාර දිසාවේ වංශ විධාන අණවුමේ ඒරත්නලත්නානායකයන් විසින් මෙහි සහකරු වන අණවුම සත්කරු ඉඩම් අණවුමේ නියෝගවලට ප්‍රකාරයට වර්ෂ 1901 ජූලි මස 10 වෙනි දින අගනුවර දෙවැනි වැනි දින 12 වන කොළඹ සම්මේලනයේදී වෙන්දේසි කර විකුණනු ලබන නිවැසි කර දෙවැනි දෙනෙකුට දීම.

පිහිටීම 11,003. පිහිටීම වෙහෙරමකෝරලේ මැදපත්තුව. ගම්—දම්පේ.

නො.	ඉඩමේ නම.	අයිතිකම් කියන්නා.	අන්දම.	ඉහත. පහත. මුළු.	අක්කර ගණ මිල.
10307	කෝන්ගහවත්ත	ක. කීර්තිපති	ගුණවරු වසස් පොල් පැල	4 3 1	75
10308	කහවගලප්ප	කිහිප්පේගොනේ උරුමකාරයෝ	පස්වරු වසස් පොල් පැල 9ක්	5 1 0	50
J 804	කෝන්ගහවත්ත	ර. ජේතානිපති	වගාව	5 1 22	150
10309	කෝන්ගහලකුච්ච	ර. ජේතානිපති විසින් වැඩිපුර අලුලාගත් ඉඩම	පස්වරු වසස් පොල් පැල	5 1 31	75
10310	කහවගලප්ප	අණවුම සත්කරු	බවකැලේ	9 3 20	50
10311	දත්තකුච්චරකනත්ත	ගමගේ සුවර්ජි	කමත	0 0 18	20
K 804	කැලගහවත්ත	ස. ත්‍රිකාර්තික	වගාව	1 0 19	100
L 804	එම	එම	එම	1 0 3	100
10312	කහවගහවත්ත	ගමගේ සුවර්ජි	ගුණවරු වසස් පොල් පැල	0 2 8	30
10313	කෝන්ගහවත්ත	ර. සාද්‍රිපෙල් සහ ගමන්	ගුණවරු වසස් පොල් පැල 3ක්	0 1 30	30
10314	කහවගලප්ප	අණවුම සත්කරු	කැලාව	6 3 20	50
10315	එම	එම	කහවගල ඉඩම	0 2 32	—
10316	එම	එම	කැලාව	0 0 28	50

මෙම ඉඩම් ගැන වැඩිදුර කාරණා සර්වේච්ඡිකරුලත්නානායකයන්ගෙන්, විකිනීමේ කොන්දේසි ගැන විස්තාර දිසාවේ වංශ විධාන අණවුමේ ඒරත්නලත්නානායකයන්ගෙන් දැනගත හැකි වුවහොත්.

ගරුකර අණවුමකරු ලකුමානවත්තයන්ගේ අභ්‍යවලය,
බිම්පු. පී. චේලරි,
වැඩවලය මහසක්‍රමාර්ථකාරී වර්ග.

No. 1,183, W. P.

Colonial Secretary's Office,
Colombo, July 22, 1901.

ON Monday, September 23, 1901, at 12 noon, the Hon. the Government Agent for the Western Province will put up for sale or settlement, at the Weke Resthouse, the under-mentioned portions of Land, on the terms authorized by Government.

Preliminary plan 10,843. Situation—Gangaboda pattu of Siyane korale east. Village—Mandawala.

Lot.	Name of Land.	Name of Claimant.	Description.	Extent. A. R. P.	Upset Price per Acre. Rs.
9647	Kahatagahawatta	Crown (encroachment by R. Juanis Perera)	Planted with sweet potatoes	3 0 30	20
9648	Do.	Galolukankanamalage Hendrick Appu	Garden	0 3 24	20
9649	Do.	Weerakkodiarachchige Joranis Appu	Cocoanut 1 year old	0 3 2	20
9650	Do.	Crown	Chena	1 0 0	20
9651	Do.	Weerakkodiarachchige Joranis Appu	Garden	2 0 18	25
9652	Do.	Weerakkodige Siman Appu	do.	0 3 4	25
9653	Do.	Crown	Chena	0 1 12	20
9654	Bulatwelkottuwewatta	Galolukankanamalage Pelis Appu	Garden	2 1 6	25
9655	Delgahawatta	Kanangama-achchige Egoris Appu	do.	0 0 26	25
9656	Bulatwelkottuwewatta	do.	do.	0 1 19	25
Y 790	Etambagahawatta	H. J. Aron Perera	do.	6 3 6	30
9657	Do.	Wanniarachchige Daniel Fonseka and another	do.	2 1 0	30
Z 790	Kahatagahawatta	Weerakkodige Selestinahamy	Chena	0 3 34	20
A 791	Etambagahawatta	Rupasinghe Jayawardana Muhandirange Aron Perera	Garden	0 1 0	25
B 791	Do.	do.	do.	0 0 36	25

Preliminary plan 10,879. Situation—Gangaboda pattu of Siyane korale east. Village—Mandawala.

9840	Millagahawatta	Galolukankanamalage Pinth Appu and others	Garden	0 3 37	30
X 795	Do.	Mallika Appuhamilage Don Thepanis and others	Two old cocoanut trees and cocoanut plants 2 months old	3 1 28	20
9841	Do.	Galolukankanamalage Punchappu	Garden	0 0 26	25
9842	Do.	Galolukankanamalage Pelis Appu	do.	0 0 38	25
9843	Do.	Galolukankanamalage Suwandihamy	do.	0 2 12	25
9844	Delgahawatta	Galolukankanamalage Charlis Perera	do.	1 0 6	25
9845	Millagahawatta	P. Don Cornelis and another	do.	1 0 34	20

Lot.	Name of Land.	Name of Claimant.	Description.	Extent.			Upset Price
				A	R.	P.	per Acre. Rs.
9846	Millagahawatta	R. Brampy Perera	Garden	0	0	28	20
9847	Delgahawatta	Crown	Chena	1	3	2	20
9848	Do.	G. Siman Appu	do.	0	2	10	20
9849	Do.	do.	Garden	1	1	9	30
9850	Millagahawatta	Crown, (encroachment by Mahallage Cornelis Appu)	Thirty cocoanut plants 1 year old	5	2	36	20
9851	Do.	G. Suwandihamy Appu	Garden	1	1	7	25
9852	Do.	Rajapassapatiranage Aralis Appu	do.	1	0	13	25
9853	Delgahawatta	Crown	Chena	1	0	28	20
9854	Do.	do.	do.	2	1	16	20
9855	Do.	Galolukankanamalage Karthelis Appu and others	Garden	2	1	32	25
9856	Millagahawatta	Crown	Chena	4	0	26	20
9857	Delgahawatta	G. Allis Appu and another	Old garden	1	1	15	25
Y 795	Do.	do.	do.	0	0	14	20
9858	Do.	Crown	Chena	1	0	24	20
Z 795	Millagahawatta	G. Punchappu	Old garden	0	0	26	25
A 796	Delgahawatta	G. Aralis and others	do.	0	3	33	25
B 796	Do.	G. Allis Appu and others	do.	3	0	36	25
C 796	Do.	Wijelatharachchige Angohamy and others	do.	2	2	8	25
D 796	Do.	G. Allis Appu and others	do.	1	1	16	25
E 796	Do.	G. Sarnelis and others	do.	4	2	28	25
9859	Galandalanda	Hapuarachchige Nonohamy and another	do.	1	3	8	30
9860	Galabodawatta	Illandaripedige Tennamalie	do.	3	1	14	30
9861	Do.	do.	do.	0	0	20	30
9862	Galandalanda	Crown	Chena	1	0	28	20
9863	Do.	Illandaripedige Tennamalie	Six cocoanut plants 1 year old	0	1	34	20
9864	Galabodawatta	do.	Garden	0	2	28	20
9865	Do.	Illandaripedige Tennamalie and others	do.	2	0	14	30
9866	Galandalanda	Mallika Appuhamillage John Sinno	do.	4	1	0	40
9867	Do.	Crown	Chena	0	2	27	20
9868	Do.	Mallika Appuhamillage John	Garden	0	2	19	25
9869	Do.	Crown (encroachment by M. John)	Six cocoanut plants 8 months old	2	1	38	30
9870	Do.	Hapanpediyalage Kirimalie	Garden	0	2	32	20
9871	Do.	Hapanpediyalage Hawadia	do.	0	1	4	20
9872	Do.	Hapanpediyalage Madumalie	do.	2	1	4	25
9873	Do.	Mallika appuhamillage Louis Perera	do.	0	3	8	20
9874	Do.	Kudawijesinghalage Sominduwa	do.	0	2	14	20
F 796	Do.	do.	Chena	1	1	36	20
9875	Do.	Kudawijesinghalage Bingulu and another	Garden	0	2	27	30
9876	Do.	Hapanpediyalage Hawadiya	do.	1	1	1	25
G 796	Do.	Hapanpediyalage Thennamalie	Chena and a few cocoanut plants	3	0	39	20
9877	Do.	Ranatunachchige Sedris Appu	Garden	0	2	33	20
9878	Dambugahapillewa	Ranatunachchige Sedris Appu and another	do.	0	2	32	20
H 796	Dambugahawatta	Mallika Appuhamillage John	do.	1	2	2	15
9879	Do.	do.	do.	0	2	37	15
I 796	Do.	Kankanige Karamanis Appu and others	Cocoanut 1 year old	9	0	30	15
9880	Do.	M. Piloris Appuhamy	Garden	5	3	24	15
9881	Millagahawatta	G. Punohappu and another	Cocoanut 1 year old	1	3	25	30
9882	Do.	R. Brampy Perera	do.	5	1	24	30
9883	Do.	G. Nonohamy	Garden	1	0	24	25
Preliminary plan 10,881. Situation—Gangaboda pattu of Siyane korale east. Village—Mandawala.							
9884	Alubogahawatte	Crown	To be reserved as a burial ground	0	2	0	—
9885	Do.	do.	To be reserved as a footpath	0	0	10	—
9886	Do.	Kankanige Mellis Appu	Garden	0	3	13	30
9887	Do.	do.	Four cocoanut plants 1 year old	1	2	3	25
9888	Millagahawatta	do.	Chena	0	2	14	25
Preliminary plan 10,891. Situation—Gangaboda pattu of Siyane korale east. Village—Mandawala.							
9904	Diklandawatta	M. Teris Appu	Garden	0	2	14	25
9905	Do.	M. Bempi Sinno	do.	0	2	26	20
9906	Do.	do.	do.	1	0	24	25
9907	Diklanda	do.	Cocoanut plants 4 months old	4			
9908	Diklandawatta	Wanniachchikankanamilalage Piloris Appu	Garden	2	0	12	25
				0	0	17	20

Lot.	Name of Land.	Name of Claimant.	Description.	Extent.		Upset Price per Acre. Rs.
				A.	R. P.	
9909	Diklanda	Wanniachchikankanamalage Piloris Appu	Six cocoanut plants 4 months old	1	1 14	25
9910	Diklandawatta	Mallika Appuhamillage Don Thepanis	Garden	2	2 6	30
9911	Do.	do.	do.	2	1 12	30
9912	Do.	do.	do.	2	1 16	25
9913	Do.	do.	do.	0	1 26	25
9914	Kahatagahawatta	Mallika Appuhamillage Endris Perera	do.	3	0 18	25
9915	Diklandawatta	Mallika Appuhamillage Thomis Appu	do.	0	1 2	25
9916	Kahatagahawatta	Hapanpediyalage Suwandiya	do.	4	0 33	25
9917	Do.	Hapanpediyalage Sabina	Thirty cocoanut plants 3 months old	0	3 4	30
Z 797	Millagahawatta	Dehiwala Liyanage Thomis Appu	Old garden	2	0 15	25
A 798	Siyambalagahawatta	Mallika Appuhamillage Welun Perera and others	Garden	0	1 5	25
B 798	Do.	do.	do.	3	1 18	30
C 798	Millagahawatta	R. Ruitan Perera	do.	0	1 17	25
D 798	Do.	Gamage Karamanis	do.	1	1 34	25
E 798	Do.	M. Wellun Perera	do.	0	1 17	25
F 798	Do.	D. Thelenis Appu and another	do.	0	3 17	25
G 798	Do.	do.	do.	0	3 5	25
H 798	Do.	Weragalage Siddappu	do.	1	1 19	25
I 798	Do.	D. Thelenis Appu	do.	0	0 22	25

Further information respecting these lands may be obtained from the Surveyor-General, and respecting the conditions of sale from the Hon. the Government Agent, Western Province.

By His Excellency the Governor's command,
 W. T. TAYLOR,
 Acting Colonial Secretary.

No. 1,183, W. P.

විෂ් 1901 ක්වු ජුලි මස 22 වෙනි දින කොළඹ මහාසෙනෙහි පවැසුණු නිලධාරීන්ගේ කටයුතු වාර්ෂික වාර්තාවකි.

මහාසෙනෙහි පවැසුණු නිලධාරීන්ගේ කටයුතු වාර්ෂික වාර්තාවකි. මෙහි මෙහි පහත සඳහන් වූ ඉඩම් ආණ්ඩුවේ නියෝගවලට ප්‍රකාරව විෂ් 1901 ක්වු ජූලි මස 23 වෙනි දින ක්වු සඳු දවල් 12ට වැනේ තාකා මේදි වෙන්දේසි කර විකුණුවේ නොහොත් කිවදුකරදෙන්නට යෙදෙනවා ඇත.

සිතියම 10,843. පිහිටීම නැගෙනහිර සිතනැකෝරලේ ගඟබොටපත්තුව. ගම—මන්දවල.

නො.	ඉඩමේ නම.	අයිතිකම් කීයන්ගේ.	අන්දම.	අක්කර මහර. සක මිල.		
				අ. ර. ප.	ර.	
9647	කහවගහවත්ත	ආණ්ඩුව, ර. ප්‍රවානිස් පෙරු විසින් වැඩි පුර අල්ලාගත් ඉඩම	වහල කොටුව	3	0 30	20
9648	එම	ගල්විටකන්කානමලාගේ ගෙන්දිත්අපු	වහල	0	3 24	20
9649	එම	විරක්කොහිආරච්චිගේ තේරනිස්අපු	1 අවිරුදු වගස් පොල්පල	0	3 2	20
9650	එම	ආණ්ඩුව	හේන	1	0 0	20
9651	එම	විරක්කොහිආරච්චිගේ තේරනිස්අපු	වහල	2	0 18	25
9652	එම	විරක්කොහිගේ සිමන්අපු	එම	0	3 4	25
9653	එම	ආණ්ඩුව	හේන	0	1 12	—
9654	මුලත්වැල්කොටුවේ වත්ත	ගල්විටකන්කානමලාගේ පැලිස්අපු	වහල	2	1 6	25
9655	දෙල්ගහවත්ත	කහවගහ ආච්චිගේ එගෝරිස්අපු	එම	0	0 26	25
9656	මුලත්වැල්කොටුවේ වත්ත	එම	එම	0	1 19	25
Y 790	ඇටමගහවත්ත	ර. ප. ආරේන් පෙරු	එම	6	3 6	30
9657	එම	වත්තආච්චිගේ වැනිදෙල් පොත්සේකා සහ කොහක්	එම	2	1 0	30
Z 790	කහවගහවත්ත	විරක්කොහිගේ සෙලස්නිනාකාමි	හේන	0	3 34	20
A 791	ඇටමගහවත්ත	රුපසිංහ ජාදීන මුත්තේරත්තේ ආරේන් පෙරු සහ කොහක්	වහල	0	1 0	25
B 791	එම	එම	එම	0	0 36	25
9840	මල්ලගහවත්ත	සිතියම 10,879. ගල්විටකන්කානමලාගේ පිත්තපු සහ තවත්	එම	0	3 37	30
X 795	එම	මල්ලිගදපුහාමිල්ලාගේ දෙග් හෙ පානිස් සහ තවත්	පරණ පොල්ගස් 2ද, 2 මාසයක් වගස් පොල් පැලද	3	1 28	20
9841	එම	ගල්විටකන්කානමලාගේ පුත්තපු	වහල	0	0 26	25
9842	එම	එම පැලිස්අපු	එම	0	0 38	25

නො.	ඉඩමේ නම.	අයිතිකම් කිසියම්.	අන්දම.	අක්කර		
				මහක.	රූ. ප.	
9843	මිලිලකභවත්ත	එම සුවිදිකාමී	වගාව	0	2 12	25
9844	දෙල්ලකභවත්ත	එම ව රළුස් පෙරු	එම	1	0 6	25
9845	මිලිලකභවත්ත	ප. දෙව කොරයේලිය සහ කෙනෙක්	එම	1	0 34	20
9846	එම	ර. බ්‍රිමි පෙරු	එම	0	0 28	20
9847	දෙල්ලකභවත්ත	ආණ්ඩුව	සේන	1	3 2	20
9848	එම	ග. සිමන්දපු	එම	0	2 10	20
9849	එම	එම	වගාව	1	1 9	30
9850	මිලිලකභවත්ත	ආණ්ඩුව, මහලියාගේ කොරයේලිය අපු විසින් වැඩිපුර අල්ලාගත් ඉඩම	1 අවිරුද්ධ වස පොල්ගස් 30ක්	5	2 36	20
9851	එම	ග. සුවිදිකාමීඅපු	වගාව	1	1 7	25
9852	එම	රුප්පස් පතිරගේ අරලියඅපු	එම	1	0 13	25
9853	දෙල්ලකභවත්ත	ආණ්ඩුව	සේන	1	0 28	20
9854	එම	එම	එම	2	1 16	20
9855	එම	ගල්මඵකත්තානමලාගේ කරගේ ලිය අපු සහ තවත්	වගාව	2	1 32	25
9856	මිලිලකභවත්ත	ආණ්ඩුව	සේන	4	0 26	20
9857	දෙල්ලකභවත්ත	ග. අල්ලියඅපු සහ කෙනෙක්	පරණ වගාව	1	1 15	—
Y 795	එම	එම	එම	0	0 14	20
9858	එම	ආණ්ඩුව	සේන	1	0 24	20
Z 795	මිලිලකභවත්ත	ග. පුත්වපු	පරණ වගාව	0	0 26	25
A 796	දෙල්ලකභවත්ත	ග. අරලිය සහ තවත්	එම	0	3 33	25
B 796	එම	ග. අල්ලියඅපු සහ තවත්	එම	3	0 36	25
C 796	එම	විජේලත් ආරච්චිගේ අන්ගෝතාමී සහ තවත්	එම	2	2 8	25
D 796	එම	ග. අල්ලියඅපු සහ තවත්	එම	1	1 16	25
E 796	එම	ග. සර්වේලිය සහ තවත්	එම	4	2 28	25
9859	ගලන්දෙලන්ද	ගලුආරච්චිගේ නෝනෝතාමී සහ කෙනෙක්	එම	1	3 8	30
9860	ගලුබොඩවත්ත	ඉලන්දුරිපේසිගේ තෙත්තාමලී	එම	3	1 14	30
9861	එම	එම	එම	0	0 20	30
9862	ගලන්දෙලන්ද	ආණ්ඩුව	සේන	1	0 28	20
9863	එම	ඉලන්දුරිපේසිගේ තෙත්තාමලී	1 අවිරුද්ධ වස පොල්ගස් 6ක්	0	1 34	20
9864	ගලුබොඩවත්ත	එම	වගාව	0	2 28	30
9865	එම	එම	එම සහ වත්ත	2	0 14	30
9866	ගලන්දෙලන්ද	මල්ලිකඅපුකාමිලියාගේ ජෝන්සිංසෝ	වගාව	4	1 0	40
9867	එම	ආණ්ඩුව	සේන	0	2 27	20
9868	එම	මල්ලිකඅපුකාමිලියාගේ ජෝන්	වගාව	0	2 19	25
9869	එම	ආණ්ඩුව, ම. ජෝන් විසින් වැඩිපුර අල්ලාගත් ඉඩම	8 මාසකක් වස පොල්පල	2	1 38	30
9870	එම	තපන්දේසිකාලගේ කිරිමලී	වගාව	0	2 32	20
9871	එම	එම ගවසිතා	එම	0	1 4	20
9872	එම	එම මදුමාලී	එම	2	1 4	25
9873	එම	මල්ලිකඅපුකාමිලියාගේ එවිස්පුරු	එම	0	3 8	20
9874	එම	කුඩාපිපේසි-කලාගේ සොමිත්තුවා	එම	0	2 14	20
F 796	එම	එම	සේන	1	1 36	20
9875	එම	එම වික්‍රම සහ කෙනෙක්	වගාව	0	2 27	30
9876	එම	තපන්දේසිකාලාගේ ගවසිතා	එම	1	1 1	25
G 796	එම	එම තෙත්තාමලී	පොල්ගස් ස්වල්ප සහ	3	0 39	20
9877	එම	රතනුත්ආච්චිගේ සේදියඅපු	වගාව	0	2 33	20
9878	දඹුකහපිල්ල.ව	එම සහ කෙනෙක්	එම	0	2 32	30
H 796	දඹුකහවත්ත	මල්ලිකඅපුකාමිලියාගේ ජෝන්	එම	1	2 2	15
9879	එම	එම	එම	0	2 37	15
I 796	එම	කත්තානිගේ ග. මානියඅපු සහ තවත්	1 අවිරුද්ධ වස පොල්	9	0 30	15
9880	එම	ම. පිලෝරිය අපුකාමී	වගාව	5	3 24	15
9881	මිලිලකභවත්ත	ග. පුත්වපු සහ කෙනෙක්	1 අවිරුද්ධ වස පොල්	1	3 25	30
9882	එම	ර. බ්‍රිමි පෙරු	එම	5	1 24	30
9883	එම	ග. නෝනෝතාමී	වගාව	1	0 24	25
9884	අඵබෝගභවත්ත	සිතියම 10,881. පිහිටීම තැනෙතකිර සිතාකෝරලේ ආණ්ඩුව	ගහබොඩපත්තුව. සොහොන්ගුමියක ව ඉතුරුකර කී බිහි ඉඩම	0	2 0	—
9885	එම	එම	පාරකව ඉතුරුකර කී බිහි ඉඩම	0	0 10	—
9886	එම	කත්තානිගේ මාලියඅපු	වගාව	0	3 13	30

නො.	ඉඩමේ නම.	අයිතිකරු නිමැවීම.	අත්දම.	අක්කර			
				වගක.	රු.	ප.	මිල.
9887	අළුතරවත්ත	කන්කානිගේ මැලියදරු	1 අවුරුදු වගක				
9888	මල්ලගමවත්ත	එම සිතීම 10,891.	පොල්පැල 4 හේන	1	2	3	25
9904	දික්ලත්දේවත්ත	ම. තේරිප්පේ	වගාව	0	2	14	25
9905	එම	ම. මුම්පිසිංහයා	එම	0	2	24	20
9906	එම	එම	එම	1	0	25	25
9907	දික්ලත්ද	එම	4 මාසකක් වගක පොල්පැල	2	0	12	20
9908	එම වත්ත	වත්තිආවිචිකත්තානමලාගේ පිලෝ රිප්පේ	වගාව	0	0	17	20
9909	දික්ලත්ද	එම	4 මාසකක් වගක පොල්පැල 6	1	1	14	25
9910	දික්ලත්දේවත්ත	මල්ලිකදරුපුත: මල්ලාගේ දෙව තෙර: නිස	වගාව	2	2	6	30
9911	එම	එම	එම	2	1	12	30
9912	එම	එම	එම	2	1	16	25
9913	එම	එම	එම	0	1	26	25
9914	කහවගමවත්ත	එම එන්ද්‍රිප් පුර	එම	3	0	18	25
9915	දික්ලත්දේවත්ත	එම තෝමිස්පේ	එම	0	1	2	25
9916	කහවගමවත්ත	තපත්තේසියාලාගේ සුවදියා	එම	4	0	33	25
9917	එම	එම හනිතා	3 මාසකක් වගක පොල්පැල 30	0	3	4	30
Z 797	මල්ලගමවත්ත	දෙහිවලලියානගේ තෝමිස්පේ	පරණ වග ව	2	0	15	25
A 798	සියම්ලාගමවත්ත	මල්ලකදරුපුත: මල්ලාගේ වෙළුන් පුර සහ නවන්	එම	0	1	5	25
B 798	එම	එම	එම	3	1	18	30
C 798	මල්ලගමවත්ත	ර. රුසිකන් පුර	එම	0	1	17	25
D 798	එම	ගමගේ කරමානිස්	එම	1	1	34	25
E 798	එම	ම. වෙලුන් පුර	එම	0	1	17	25
F 798	එම	ඩ. තෙලනිස්පේ සහ කෙනෙස්	එම	0	3	17	25
G 798	එම	එම	එම	0	3	5	25
H 798	එම	චේරතලාගේ සිද්දපේ	එම	1	1	19	25
I 798	එම	ඩී. තෙලනිස්පේ	එම	0	0	22	25

එම ඉඩම් ගැණ වැඩිදුර කාරණ සර්වේච්ඡිකරු මල්ලියානගේ, විනිනිමේ කොන්දේසි ගැණ මිසකානි රිසාමේ වංශ සිටිති ආණ්ඩුවේ එපත්තලත්තානගේගේද දකුණට පුළුවන.
 ගරුතර ආණ්ඩුකාර උතුමානත්තන්ගේගේ ආඥාවලට,
 බිම්පු. පී. වෙලර්,
 වැඩබලන ගෞසකාධිපති.

No. 1,184, W. P. Colonial Secretary's Office, Colombo, July 22, 1901.

ON Tuesday, September 17, 1901, at 12 noon, the Hon. the Government Agent for the Western Province will put up for sale or settlement, at his office in Colombo, the under-mentioned portions of Crown Land, on the terms authorized by Government.

Preliminary plan 10,986. Situation Dasiya pattu of Alutkuru korale north. Village.—Watinapaha.

Lot.	Name of Land.	Name of Claimant.	Description.	Extent.			Upset Price per Acre. Rs.
				A.	R.	P.	
10257	Kahatagahapillewa	D. Dionis Perera	Cocoanut and arecanuts 8 to 10 years old	0	0	21	30
10258	Do.	D. Allis Perera	Pillewa	0	0	38	10

Preliminary plan 11,001. Situation—Dunagaha pattu of Alutkuru korale north. Village—Hapuwalana.

10302	Paragahakottuwa	A. Amaris Fernando	Cocoanut plants 9 years old	0	1	30	75
10303	Do.	do.	do.	0	0	34	75
10304	Kotapaspolawatta alias Paragahakottuwa	P. Valantinu Veda	do.	0	0	6	75

Preliminary plan 9,038. Situation—Udugaha pattu of Hapitigam korale. Village—Kandangomuwa.

K 527	Wewakumburepillewa	W. Punchi Appuhamy	Pillewa	0	0	28	50
-------	--------------------	--------------------	---------	---	---	----	----

Preliminary plan 10,976. Situation—Dunagaha pattu of Alutkuru korale north. Village—Tammitta.

10230	Galabodalanda	Sakala Acharige Sobita	Cocoanut plants 3 to 8 years	0	3	3	80
10231	Do.	do.	Four cocoanut trees 30 years	0	1	6	100
10232	Do.	P. Sanchi Appu	Four cocoanut plants 10 years	0	0	31	100
10233	Do.	Crown	Jungle	3	2	36	20

Lot.	Name of Land.	Name of Claimant	Description.	Extent.		Upset Price per Acre. Rs.
				A.	R. P.	
B 233	Kongahalanda	G. Bastian Fernando and others	Garden	15	1 20	250

Further information respecting these lands may be obtained from the Surveyor-General, and respecting the conditions of sale from the Hon. the Government Agent, Western Province.

By His Excellency the Governor's command,
 W. T. TAYLOR,
 Acting Colonial Secretary.

No. 1,184, W. P.

වම් 1901 කවු පුලි මස 22 වෙනි දින කොළඹ

මහසෙක්කුකාරිස්ථානයේ කන්කොටුවේදී.

මහසෙක්කුකාරිස්ථානයේ කන්කොටුවේදී විසින් මෙහි පහත සඳහන්වන ආණ්ඩුව සහකාර ඉඩම් ආණ්ඩුවේ නියෝගවලට ප්‍රකාරයට වම් 1901 කවු සැරසුම්බර් 17 වෙනි දිනවූ අතර වාද දවල් 12ව කොළඹ කවුච්චේදී වෙන්දේසිකර විකුණනව නොහොත් තීරණයට යොදාගනු ලැබේ. අක්කර සිතියම 10,986. පිහිටීම දකුණුපස දුරු අවන්කුරුකෝරළේ. ඉඩමේ නම—කටපිල්ලාව. අක්කර මහත. සක මිල.

කො.	ගම.	අයිතිකම් කියවනා.	අක්කර.	අ. රු. ප.	රු.
10257	වව්නපාය	ද. දිසෝතිස් ප්‍රෙරු	අවුරුදු 8 ක්ව 10 ක දක්වා වස පොල් සහ පුවක්	0 0 21	30
10258	එම	ද. අල්ලිස් ප්‍රෙරු	පිල්ලාව	0 0 38	10
10302	කපුවලාන	ද. අමරිස් ප්‍රකාශ්	9 අවුරුදු වස පොල්පැල	0 1 30	75
10303	එම	එම	එම	0 0 34	75
10304	එම	ඉඩමේ නම—කොටපස්පොලවත්ත නොහොත් පරගහවත්ත. ප. වැලැක්කිවු වෙද	එම	0 0 6	75
K 527	කදවනොවු	ද. ප්‍රචන්ද්‍රසාමි	පිල්ලාව	0 0 28	50
13230	කම්මට	ද. ප්‍රචන්ද්‍රසාමි	අවුරුදු 3 ක්ව 8 දක්වා වස පොල්පැල	0 3 3	80
10231	එම	එම	30 අවුරුදු වස පොල්පැල 4 ක්	0 1 6	100
10232	එම	ප. සාන්තිඅල්ප	10 අවුරුදු වස පොල්පැල 4 ක්	0 0 31	100
10233	එම	ආණ්ඩුව සහකාර	කැලාව	3 2 36	20
B 233	බව්නපාය	ජ. බස්නිහන් ප්‍රකාශ් සහ සවන් අත	වත්ත	15 1 20	250

මෙම ඉඩම් ගැන වැඩිදුර කාරණා සර්වේචර්ජනල්ස්ථානයේ සේගෙන්ද, විකිනිමේ කොන්දේසි ගැන බස්කාරිස්ථානයේ වංශ විධාන ආණ්ඩුවේ ඒජන්ට්ස්ථානයේ සේගෙන්ද දැනගන්නට පුළුවන.

ගරුකර ආණ්ඩුකාර උතුම්තත්වකන්සේගේ ආඥාව ලෙස,
 ඩබ්ල්. ඩී. චෙලර්,
 වැඩබලන මහසෙක්කුකාරිස්ථානය.

No. 1,185, W. P.

Colonial Secretary's Office,
 Colombo, July 22, 1901.

ON Friday, September 6, 1901, at 12 noon, the Hon. the Government Agent for the Western Province will put up for sale or settlement, at his office in Colombo, the under-mentioned portions of Crown Land, on the terms authorized by Government.

Preliminary plan 10,960. Situation—Ragam pattu of Alutkuru korale south. Village—Batagama (north).

Lot.	Name of Land.	Name of Claimant.	Description.	Extent.		Upset Price per Acre. Rs.
				A.	R. P.	
10162	Timbirigahawatta	P. Martino Perera and another	Cocoanut 1 to 30 years old	4	2 20	100
10163	Do.	do.	Fifteen jak trees 30 years old	8	0 24	50
10164	Bulugahawatta	R. Bastian Appu	Subdivision of 9507/8954	0	0 26	50
10165	Do.	J. Helenahamy and another	do.	1	1 31	50
10166	Do.	P. Peduru Appu	do.	0	1 25	50
10167	Do.	do.	Cocoanut 6 months old	0	1 10	50
10168	Ambagahawatta	P. Bastian Perera and two others	Several jak trees 30 years	1	2 13	50
10169	Etambagahalanda	A. James Perera	Subdivision of 9507/8954	1	1 4	50
10170	Munamalghawatta	P. Walaris Appu	A portion of 9507/8954	1	2 38	50
10171	Kahatagahawatta	A. Lorensu Appu	Sub-division of 9507/8954	0	3 1	50

Further information respecting these lands may be obtained from the Surveyor-General, and respecting the conditions of sale from the Hon. the Government Agent, Western Province.

By His Excellency the Governor's command,
 W. T. TAYLOR,
 Acting Colonial Secretary.

No. 1,185, W. P.

වම් 1901 ක්වු ජූලි මස 22 වෙනි දින කොළඹ

මහසෙනෙකාරීන්ගේ නිකායේ කන්තෝරුවේදී.

බුද්ධාභිෂේකවලට වංශාධිපති ආණ්ඩුවේ ඵ්පත්තලයන්හි පිහිටි වෙහි පහත සඳහන්වන ඉඩම් ආණ්ඩුවේ නිකායවලට ප්‍රකාරයට වම් 1901 ක්වු සැප්තැම්බ්‍ර මස 6 වෙනි දිනට සිකුරුදා දවල් 12ට කොළඹ සිටි මෙරියදී වෙන්දේසිකර මිකුණුවට නොගොස් තිබුණු දෙනට යෙදෙනවා ඇත.

සිතියම 10,960. පිහිටීම දකුණු අර්ධකුරුකෝරලේ රහමිපත් දව. ගම—බටහම (උතුර). අක්කර 2 ක. කමිලි.

නො.	ඉඩමේ නම.	අයිතිකම් කියවනා.	අන්දම.	අ. රු. ප.	රු.
10162	තිම්බිගමත්ත	ප. මර්තීනු ප්‍රේමසහ කෙ	අවුරුදු 1 හිට 30 දක්වා වසස් පොල්	4	2 20 100
10163	එම	එම	30 අවුරුදු වසස් කොස්සස් 15ක්	8	0 24 50
10164	මුළුගමත්ත	ර. බස්නිගත්අප්පු	සිතියම නො. 9,507/8,954 කොටසක්	0	0 26 50
10165	එම	ර. කෙලේනානාම් සහ කෙහෙක්	එම	1	1 31 50
10166	එම	පී. ජේදුරුඅප්පු	එම	0	1 25 50
16167	එම	එම	6 මාසයක් වසස් පොල්පැල	0	1 10 50
10168	අඹගමත්ත	ප. බස්නිගත් ප්‍රේම සහ තවත් දෙනෙක්	30 අවුරුදු වසස් පොල්පස් සම්ප්‍රදායක්	1	2 13 50
10169	ඇටඹගමත්ත	ඒ. ජේමිස් ප්‍රේම	සිතියම නො. 9,507/8,954 කොටසක්	1	1 4 50
10170	මුනුවල්ගමත්ත	ප. වෙලාරිස්අප්පු	සිතියම නො. 9,507/8,954 කොටසක්	1	2 38 50
10171	කහවගමත්ත	අ. ලොරියස්අප්පු	එම	0	3 1 50

මෙම ඉඩම් ගැණ වැඩිදුර කාරණ සර්වේෂර්ස්හි ප්‍රකාශයක්ද, විකිනීමේ කොන්දේසි ගැන බස්නාතිර් දිනවලට වංශාධිපති ආණ්ඩුවේ ඵ්පත්තලයන්හි පිහිටි වෙහි පහත සඳහන්ව ප්‍රච්චිත.

සරකර ආණ්ඩුකාර උතුරු මහනුවතත්තේ ආඥාව ලෙස,
 ඩබ්ලිව්. ඩී. වෙලර්,
 ව. බටහම මහසෙනෙකාරීන්ගේ මහල.

No. 1,186, W. P.

Colonial Secretary's Office,
 Colombo, July 22, 1901.

ON Friday, September 13, 1901, at 12 noon, the Hon. the Government Agent for the Western Province will put up for sale or settlement, at his office in Colombo, the under-mentioned portions of Crown Land, on the terms authorized by Government.

Preliminary plan 11,011. Situation—Palle pattu of Hewagam korale.

Village—Pitipana.

Lot.	Name of Land.	Name of Claimant.	Description.	Extent.		Upset Price per Acre.
				A.	R. P.	
10384	Iriyagahakumbura	M. Juan Appu and others	Paddy field	0	0 12	50
10385	Kompagahakumbura	M. Konnappu and others	do.	0	1 0	50
10386	Millagahalandewatta	M. Agonis Appu	Garden	0	0 29	75
10387	Do.	do.	Cinnamon	0	0 8	50

Preliminary plan 11,005. Situation—Palle pattu of Hewagam korale.

Village—Pitipana.

10331	Kurukudekumbura-kanatta	K. Harmanis and others	Threshing floor	0	0 29	30
10332	Kurnkudewatta	M. Podi Appu	Garden	1	3 23	100
10333	Galagawahenawatta	R. Lucihami	do.	0	1 3	75
10334	Kurukudelandewatta	K. Harmanis and others	8 cocoanut plants 5 years old	8	2 10	75
10335	Do.	M. Seneris	8 cocoanut plants 10 years old	0	1 6	50

Preliminary plan 11,007. Situation—Palle pattu of Hewagam korale.

Village—Pitipana.

10338	Diyaporagahalandewatta	P. Babbu Appu	Garden	2	0 12	150
10339	Do.	P. Jeeris Appu	Cocoanut trees 10 years old	0	1 38	50
10340	Do.	do.	Cocoanut plants 2 years old	0	1 0	50
10341	Do.	do.	do.	0	2 23	50
10342	Mahakelewatta	G. Peris Appu	Cocoanut 5 years old	0	1 3	50

Preliminary plan 11,008. Situation—Palle pattu of Hewagam korale.

Village—Pitipana.

10343	Ravanaidalehenawatta	M. Siyadoris Appu	Cocoanut 2 years old	0	0 18	50
10344	Do.	do.	do.	0	0 18	50
10345	Do.	G. Wellon Singho and another	Cocoanut plants 8 years old	1	1 10	50
10346	Ravanaidalehena	G. Wellon Singho and others	2 cocoanut trees 20 years old and 3 younger ones	6	1 0	100
10347	Ravanaidalehenawatta	M. Siyadoris	2 cocoanut plants 2 years old	0	0 10	50
10348	Do.	G. Sardiell Appu	2 cocoanut trees 8 years old	1	1 8	50
10349	Etambagahalandewatta	M. Sinnappu	Cocoanut plants 3 years old	0	2 5	75

Lot.	Name of Land.	Name of Claimant.	Description.	Extent. A. R. P.	Upset Price
					per Acre. Rs.
10350	Etambagahlanda	M. Noris	3 cocoanut trees 40 years old	7 0 35	100.
10351	Do.	Crown	Reservation for a road	0 3 6	—
10352	Do.	M. Noris	3 cocoanut trees 40 years old	6 3 34	100
10353	Do.	do.	High jungle	9 2 4	100

Further information respecting these lands may be obtained from the Surveyor-General, and respecting the conditions of sale from the Hon. the Government Agent, Western Province.

By His Excellency the Governor's command,

W. T. TAYLOR,
Acting Colonial Secretary.

No. 1,186, W. P.

වම් 1901 ක්වු ජුලි මස 22 වෙනි දින කොළඹ

මහසෙනෙවිතුමාගේ නියෝගයට අනුව කටයුතු කරනු ලබන

බස්නාහිර දිසාවේ වංශාචාර්ය ආණ්ඩුවේ ඒජන්තවරයාගේ විසින් මෙහි පහත සඳහන්වන ආණ්ඩුව සහිත ඉඩම් ආණ්ඩුවේ නියෝගවලට ප්‍රකාරයට වම් 1901 ක්වු සැප්තැම්බර් මස 13 වෙනි දින ක්වු සිකුරුදු දවල් 12ව කොළඹ කමිටුවේදී වෙන්දේසිකර විකුණුවන කොටසක් නිකුත්කරදෙන්නට තෝරාගෙන ඇත.

සිතියම 11,011. පිහිටීම සේවාමහලේ පල්ලේපත්තුව. හම—පිහිටන.

නො.	ඉඩමේ නම.	අයිතිකරු කිසිවක.	අන්දම.	අක්කර මහත. සහ මිල.	
				අ. රු. ප.	රු.
10384	ජ්වයගහකුඹුර	ම. ජුවන්ප්පු සහ තවත්	කුඹුර	0 0 12	50
10385	කොමසාගහකුඹුර	ම. කොංඤ්ඤ සහ තවත්	එම	0 1 0	50
10386	මිල්ලගහලත්දේවත්ත	ම. අගෝනිස්ප්පු	වගාව	0 0 29	75
10387	එම	එම	කුරුඳු	0 0 8	50
සිතියම 11,005.					
10331	කුරුකුඹුවෙකුඹුර	ක. හර්මානිස් සහ තවත්	කමත	0 0 29	30
10332	කුරුකුඹුවත්ත	ම. පොහිප්පු	වගාව	1 3 23	100
10333	ගලගාමාණේතවත්ත	ර. එසිකාමි	එම	0 1 3	75
10334	කුරුකුඹුවෙකුඹුර	ක. හර්මානිස් සහ තවත්	5 අචිරුඳු වගස් පොල්ගස් 8ක්	8 2 10	75
10335	එම	ම. සෙනෙරිස්	10 අචිරුඳු වගස් පොල්ගස් 8ක්	0 1 6	50
සිතියම 11,007.					
10338	දියපොරගහලත්දේවත්ත	ප. මහිමුප්පු	වගාව	2 0 12	150
10339	එම	ප. ජීරිස්ප්පු	10 අචිරුඳු වගස් පොල්ගස්	0 1 38	50
10340	එම	එම	2 අචිරුඳු වගස් පොල්	0 1 0	50
10341	එම	එම	එම	0 2 23	50
10342	මහකැලේවත්ත	ග. පිරිස්ප්පු	5 අචිරුඳු වගස් පොල්	0 1 3	50
සිතියම 11,008.					
10343	රුවනාභූදලේගේගේ වත්ත	ම. සියප්පුප්පු	2 අචිරුඳු වගස් පොල්	0 0 18	50
10344	එම	එම	එම	0 0 18	50
10345	එම	ග. වෙළුන්සිංඤ්ඤා සහ කෙහෙස්	8 අචිරුඳු වගස් පොල්	1 1 10	50
10346	රුවනාභූදලේගේගේ වත්ත	ග. වෙළුන්සිංඤ්ඤා සහ තවත්	20 අචිරුඳු වගස් පොල් 2 සහ ඊට බාල ගස් 3ක්	6 1 0	100
10347	රුවනාභූදලේගේගේ වත්ත	ම. සියප්පුප්පු	2 අචිරුඳු වගස් පොල් ගස් 2ක්	0 0 10	50
10348	එම	ග. කර්දිගෙල්ප්පු	8 අචිරුඳු වගස් පොල් ගස් 2ක්	1 1 8	50
10349	ඇට්ඹගහලත්දේවත්ත	ම. සිංඤ්ඤා	3 අචිරුඳු වගස් පොල්	0 2 5	75
10350	ඇට්ඹගහලත්දේවත්ත	ම. කෝරිස්	40 අචිරුඳු වගස් පොල් 3ක්	7 0 35	100
10351	එම	ආණ්ඩුව	පාරකට්ටුකුරුකර නිවෙහ ඉඩම	0 3 6	—
10352	එම	ම. කෝරිස්	40 අචිරුඳු වගස් පොල් ගස් 3ක්	6 3 34	100
10353	එම	එම	කැලාව	9 2 4	100

මෙම ඉඩම් ගැණ වැඩිදුර කාරණා සර්වේසර්ස් නැමැත්තන්ගෙන්, විකිනීමේ කොන්දේසි ගැණ බස්නාහිර දිසාවේ වංශාචාර්ය ආණ්ඩුවේ ඒජන්තවරයාගේ නියෝගයට දැනගත්ව පුළුවන.

හරුතර ආණ්ඩුකාර උතුමානව මහත්මයාණන් අයුට ලෙස,
බමල්ලු. ඩී. මේලර්,
වැඩබලන මහසෙනෙවිතුමාගේ මමත.

No. 1,187, w. p.

Colonial Secretary's Office,
Colombo, July 22, 1901.

ON Tuesday, September 24, 1901, at 12 noon, the Hon. the Government Agent for the Western Province will put up for sale or settlement, at the Weke Resthouse, the under-mentioned portions of Crown Land, on the terms authorized by Government.

Preliminary plan 10,805. Situation—Gangaboda pattu of Siyane korale east.
Village—Mandawala.

Lot.	Name of Land.	Name of Claimant.	Description.	Extent.			Upset Price per Acre. Rs.
				A.	B.	P.	
C 774	Gorakagahawatta	Pebotuge Haramanis and others	Garden	0	3	14	25
D 774	Pelengahawatta	R. Ruitan Perera and another	do.	1	0	26	25
9537	Iriyagahalanda	Crown	Chena	1	3	36	20
9538	Pelengahawatta	Mapotege Mohotti Appu	Garden	3	3	6	25
9539	Pelengahalanda	Crown	Chena	5	0	10	20
9540	Pelengahawatta	Mapotege Sinnappu	Garden	0	3	7	25
9541	Do.	do.	do.	0	2	16	25
9542	Pelengahalanda	Mapotege Mohotti Appu and another	Cocoanut plants 8 months old	0	2	20	30
9543	Gonnagahalanda	Crown	Chena	3	1	5	20
9544	Gonnagahawatta	Kelepitige Peris Appu	Four cocoanut plants 6 years old	0	2	0	20
9545	Pelengahalanda	Mapotage Mohotti Appu and another	Seven cocoanut plants 8 months old	1	3	0	30
9546	Pelengahawatta	do.	Eight cocoanut plants 8 years old	0	3	7	25
9547	Gonnagahawatta	Yakdehiachchige Elias Appu and another	Ten cocoanut plants 6 years old	0	2	5	25
E 774	Do.	Pebotuwage Nonchamy and others	One cocoanut plant 50 years old	0	0	16	25
9548	Millagahawatta	Yakdehiachchige Peter Appu	Six jak trees 8 years and cocoanut 1 year	1	0	20	20
F 774	Horagahawatta	Edirisinge Charlis and others	Three old cocoanut and 3 jak trees	0	1	10	20
G 774	Millagahawatta	Yakdehiachchige Peris Appu and others	Garden	0	1	20	20
9549	Horagahawatta	Crown	Chena and 9 jak trees 40 years old	2	0	30	25
9550	Millagahawatta	R. Ruitan Perera	Six cocoanut plants 10 years old	0	2	4	25
H 774	Do.	R. Ruitan Perera and others	Five cocoanut plants 50 years old	0	1	28	25
I 774	Do.	Pebotuwage Suwaris Appu and others	Old garden	2	0	22	25
J 774	Do.	Pebotuwage Amaris Appu and others	do.	0	2	37	25
K 774	Do.	do.	do.	3	2	8	25
L 774	Do.	Yakdehiachchige Dulihamy and others	do.	0	2	29	25
M 774	Do.	Pebotuwage Juanis Appu and others	do.	3	2	22	25
N 774	Do.	L. Punchina and others	do.	1	1	2	25
O 774	Do.	L. Kirisonda and others	do.	4	3	0	25
P 774	Do.	L. Punchina and others	do.	1	0	29	25
Preliminary plan 10,809. Situation—Gangaboda pattu of Siyane korale east. Village—Mandawala.							
9570	Kekunagahawatta	Kirigalapedige Sawsiriya	Cocoanut plants 8 years old	1	0	26	25
9571	Do.	R. Ruitan Perera	do.	3	0	33	25
9572	Galabodawatta	Crown	Chena	3	2	26	20
9573	Do.	do.	do.	3	2	8	20
9574	Godaporagahawatta	do.	do.	1	3	28	20
G 775	Galabodawatta	Hapanpedige Nuramalie	Garden	0	2	33	25
9575	Do.	Hapanpedige Nuramalie and another	Cocoanut 1 year old and 4 cocoanut trees 4 years	2	0	18	25
9576	Do.	Hapanpedige Lassama and another	9 cocoanut plants 6 years old	0	2	38	25
9577	Godaporagahawatta	Kalellayalage Sawariya	32 cocoanut plants 10 years old	0	2	32	25
9578	Galabodawatta	Hapanpedige Babaya and another	Eight cocoanut plants 10 years old	1	0	35	25
9579	Do.	Hapanpedige Lassama and another	Three cocoanut plants 10 years old	0	2	4	25
9580	Delgahawatta	Crown	Chena	3	2	9	20
9581	Do.	Hapanpedige Lassama and another	Cocoanut plants 4 years old	0	2	27	25
9582	Do.	Kaleliyage Sawariya and another	Cocoanut plants 8 years old	0	3	38	25
9583	Do.	Crown	Chena	1	1	16	20
9584	Do.	Dematagodayalage Gawaria	Cocoanuts plants 8 months old	1	1	5	25

Lot.	Name of Land.	Name of Claimant.	Description.	Extent.		Upset Price per Acre. Rs.
				A.	R. P.	
9585	Gorakagahawatta	Crown (encroachment by Nilgalpedige Kiripuncha)	Cocoanut plant 1 year old	3	3 9	40
H 775	Koagahawatta	Nilgalpedige Kiripuncha	Garden	0	0 36	25
9586	Do.	do.	do.	1	0 15	25
9587	Gorakagahawatta	Thewarapperumage Charlis	Cocoanut plant 1 year old	3	1 26	30
9588	Do.	Dematagodayalage Gawariya and another	Cocoanut plants 4 to 6 years old	2	0 2	25
9589	Do.	Nilgalpedige Kiripuncha	Cocoanut plants 8 months old	3	3 35	30
I 775	Ehelagahawatta	Magammanage Nonohamy	Old garden	1	3 22	25
9590	Do.	Salpitikoralalage Harmanis and another	Cocoanut plants 5 years old	0	2 14	25
9591	Do.	Salpitikoralalage Harmanis and others	Cocoanut plants 8 months old	3	1 26	25
9592	Migahawatta	Rajapassapathirennelalage Podi Sinno	110 cocoanut plants 5 years old	3	2 10	25
9593	Ehelagahawatta	A. Cornelis and another	75 cocoanut plants 5 years old	0	3 32	25
9594	Do.	Magammanage Samaneri	Nine jak trees 50 years old	0	3 24	20
9595	Migahawatta	Crown	Chena	1	0 32	20
9596	Do.	Magammanage Samaneri	do.	0	2 14	20
9597	Ehalagahawatta	do.	68 cocoanut plants 4 years old	0	3 10	25

Preliminary plan 10,886. Situation—Gangaboda pattu of Siyane korale east. Village.—Mandawala.

9632	Lindamullewatta	Crown	Chena	4	2 4	20
9633	Do.	Salpitikoralalage James Appu	Cocoanut plants 7 years old	1	2 32	25
9634	Kosgahawatta	Yakdehiarachchige Peris Appu	Cocoanut plant 1 year old	1	2 8	25
9635	Do.	do.	Cocoanut plant 5 years old	0	1 33	20
H 788	Do.	do.	Old garden	0	0 28	20
I 788	Do.	do.	Chena	2	3 32	20
J 788	Gorakagahawatta	Kirigalpediyalage Salmalie and others	do.	2	3 22	20
9636	Kosgahawatta	Mrs. C. H. Obeyesekere	Cocoanut plants 5 years old	3	2 16	25
9637	Lindamullewatta	Salpitikoralalage Harmanis Appu	do.	1	2 18	25
K 788	Kosgahawatta	Mrs. C. H. Obeyesekere	Old garden	0	1 8	25
9638	Do.	Wariapperumage Carolis	Cocoanut plants 5 years old	0	1 13	25
L 788	Do.	do.	Cocoanut plants 1 year old	2	2 20	20

Further information respecting these lands may be obtained from the Surveyor-General, and respecting the conditions of sale from the Hon. the Government Agent, Western Province.

By His Excellency the Governor's command,

W. T. TAYLOR,
Acting Colonial Secretary.

No. 1,187, W. P.

විෂි 1901 ක්වු ජුලි මස 22 වෙනි දින කොළඹ

මහකොටුකාර්ජලයකාන්තේස් කන්තෝරුවේදික.

මහකාර්ජලයේ වංශාධිපති ආණ්ඩුවේ ඒජන්තලයකාන්තේස් විසින් මෙහි පහත සඳහන්වෙන ආණ්ඩුව සහ කහ ඉඩම් ආණ්ඩුවේ නියෝගවලට ප්‍රකාරයට විෂි 1901 ක්වු සැප්තැම්බර් මස 24 වෙනි දිනවු අභ්‍යන්තරවැද දවල් 120 වැනේ කාතායමේදි වෙන්දේසිකර විකුණුවට කොතොන් නිව්දකරදෙවට යෙදෙනවා ඇත.

සිතියම 10,805. පිහිටීම කැරගෙනසිර සියනැකෝරලේ ගහබොඩපත්තුව. ගම—මන්දවල.

නො.	ඉඩමේ නම.	අයිතිකම් කියවතා.	අන්දම.	අක්කර		
				මහක. අ. ර. ප.	සහ මිල. රු.	
O 774	කොරකගමත්ත	පැවොටුගේ හරමානිස් සහ තවත්	මහාව	0	3 14	25
D 774	පැලැක්කමත්ත	ර. රුසිකත් ප්‍රේර සහ කෙනෙත්	එම	1	0 26	25
9537	ඊරිගහලත්ත	ආණ්ඩුව	සේන	1	3 36	20
9538	පැලැක්කමත්ත	මාපොතගේ මොහොවිච්ඡප්පු	මහාව	3	3 6	25
9539	පැලැක්කලත්ත	ආණ්ඩුව	සේන	5	0 10	20
9540	පැලැක්කමත්ත	මාපොතගේ සිංකෝඅප්පු	මහාව	0	3 7	25
9541	එම	එම	එම	0	2 16	25
9542	පැලැක්කලත්ත	එම මොහොවිච්ඡප්පු සහ කෙනෙත්	8 මාසයක් වසේ පොල්පැල	0	2 20	30
9543	කොන්තගලත්ත	ආණ්ඩුව	සේන	3	1 5	20
9544	කොන්තගමත්ත	කැලැපිච්චේ පිරිස්අප්පු	6 අච්චරු වසේ පොල් පැල 4ක්	0	2 0	20
9545	පැලැක්කලත්ත	මාපොතගේ මොහොවිච්ඡප්පු සහ කෙනෙත්	8 මාසයක් වසේ පොල්පැල	1	3 0	30
9546	පැලැක්කමත්ත	එම	8 අච්චරු වසේ පොල් පැල 8ක්	0	3 7	25

නො.	ඉඩමේ නම.	අයිතිකම් කියවන්නා.	අන්දම.	මහන. අ. රු. ප.	අක්කර ගහමිල. රු.
9547	ගොස්තගහවත්ත	ශක්දෙහිආච්චිගේ එලියන්දරපු සහ කෙනෙක්	6 අචිරුදු වගස් පොල් පැල 10ක්	0 2 5	25
E 774	එම	පෑබොටුවගේ නෝනොගාමි සහ තවත්	50 අචිරුදු වගස් පොල්ගස් 1	0 0 16	25
9548	මිල්ලගහවත්ත	ශක්දෙහිආච්චිගේ පිටර්දරපු	8 අචිරුදු වගස් කොස්ගස් 6ක් සහ 1 අචිරුදු වගස් පොල්	1 0 20	20
F 774	ගොරගහවත්ත	එදිරිසිංගේ වාර්ලිය සහ තවත්	පරන පොල්ගස් 3ද, කොස්ගස් 3	0 1 10	20
G 774	මිල්ලගහවත්ත	ශක්දෙහිආච්චිගේ පිරිස්දරපු සහ තවත්	වගාව	0 1 20	20
9549	ගොරගහවත්ත	ආණ්ඩුව	ගෙහ සහ 40 අචිරුදු වගස් කොස්ගස් 9	2 0 30	25
9550	මිල්ලගහවත්ත	ර. රුසිකන් ප්ලන්	10 අචිරුදු වගස් පොල්පැල 6ක්	0 2 4	25
H 774	එම	එම සහ තවත්	50 අචිරුදු වගස් පොල්පැල 5ක්	0 1 28	25
I 774	එම	පෑබොටුවගේ සුවාරිස්දරපු සහ තවත්	පරණ වගාව	2 0 22	25
J. 774	එම	එම අමාරිස්දරපු සහ තවත්	එම	0 2 37	25
K 774	එම	එම	එම	3 2 8	25
L 774	එම	ශක්දෙහිආච්චිගේ දුලිකාමි සහ තවත්	එම	0 2 29	25
M 774	එම	පෑබොටුවගේ ප්ලාන්ඩ්ස්දරපු සහ තවත්	එම	3 2 22	25
N 774	එම	ල. පුත්තියා සහ තවත්	එම	1 1 2	25
O 774	එම	ල. කිරිසොදු සහ තවත්	එම	4 3 0	25
P 774	එම	ල. පුත්තියා සහ තවත්	එම	1 0 29	25
සිතියම 10,809. ගම—වන්දුවල.					
9570	කැකුනගහවත්ත	කිරිගලපේසියාලාගේ සවිසිරියා	8 අචිරුදු වගස් පොල්පැල	1 0 26	25
9571	එම	ර. රුසිකන් ප්ලන්	එම	3 0 33	20
9572	ගලබොඩවත්ත	ආණ්ඩුව	ගෙහ	3 2 26	20
9573	එම	එම	එම	3 2 8	20
9574	ගොඩපොරගහවත්ත	එම	එම	1 3 28	20
G 775	ගලබොඩවත්ත	ගපන්දේසිගේ භූරමලී	වගාව	0 2 33	25
9575	එම	එම සහ කෙනෙක්	1 අචිරුදු වගස් පොල්, 4 අචිරුදු වගස් පොල් ගස් 4ක්	2 0 18	25
9576	එම	එම ලසමා සහ කෙනෙක්	6 අචිරුදු වගස් පොල් පැල 9ක්	0 2 38	25
9577	ගොඩපොරගහ වත්ත	කලලාල්ලොලගේ සවරියා	10 අචිරුදු වගස් පොල්පැල 32ක්	0 2 32	25
9578	ගලබොඩවත්ත	ගපන්දේසිගේ බබයා සහ කෙනෙක්	8 අචිරුදු වගස් පොල්පැල	1 0 35	25
9579	එම	එම ලසදු සහ කෙනෙක්	3 එම	0 2 4	25
9580	දෙල්ගහවත්ත	ආණ්ඩුව	ගෙහ	3 2 9	20
9581	එම	ගපන්දේසිගේ ලසදු සහ කෙනෙක්	4 අචිරුදු වගස් පොල්පැල	0 2 27	25
9582	එම	කල්එලියගේ සවරියා සහ කෙනෙක්	8 අචිරුදු වගස් පොල්පැල	0 3 38	25
9583	එම	ආණ්ඩුව	ගෙහ	1 1 16	20
9584	එම	දෙමටගොඩයාලාගේ ගවරියා	8 මාසගස් වගස් පොල්	1 1 5	25
9585	ගොරගහවත්ත	(ආණ්ඩුව) නිල්ගල්පේසිගේ කිරි පුත්තියා විසින් වැඩිපුර අල්ලාගත් ඉඩම	1 අචිරුදු වගස් පොල්	3 3 9	40
H 775	කොස්ගහවත්ත	නිල්ගල්පේසිගේ කිරිපුත්තියා	වගාව	0 0 36	25
6586	එම	එම	එම	1 0 15	25
9587	ගොරගහවත්ත	තෙවරප්පෙරුමගේ වාර්ලිය	1 අචිරුදු වගස් පොල්	3 1 26	30
9588	එම	දෙමටගොඩයාලාගේ ගවරියා සහ කෙනෙක්	අචිරුදු 4 ක්ව 6 දක්වා වගස් පොල් පැල	2 0 2	25
9589	එම	නිල්ගල්පේසිගේ කිරිපුත්තියා	8 මාසගස් වගස් පොල්	3 3 35	30
I 775	ඇහැලගහවත්ත	මාගමමනගේ නෝනෝගාමි	පරණ වගාව	1 3 22	25
9590	එම	සල්පිටිකෝරුලොගේ හර්මානිස් සහ කෙනෙක්	5 අචිරුදු වගස් පොල්පැල	0 2 14	25
9591	එම	ස. හර්මානිස් සහ තවත්	8 මාසගස් වගස් පොල්පැල	3 1 26	25

නො.	ඉඩමේ නම.	අයිතිකරු කියන්නා.	අන්දම.	මහත. අ. ර. ප.	අක්කර ගණ මිල. රු.
9592	මහතවත්ත	රාජපක්ෂපතිරාජකාරියාගේ පොති සිංහෝ	5 අවරුදු වගස් පොල් 110ක්	3 2 10	25
9593	ඇඟලගතවත්ත	ඒ. කොර්නේලිස් සහ කෙනෙත්	5 අවරුදු වගස් පොල් 75	0 3 32	25
9594	එම	මාගම්මනගේ සෙමනේරිස්	50 අවරුදු වගස් කොස්ගස් 9ක්	0 3 24	25
9595	මහතවත්ත	ආණ්ඩුව	සේන	1 0 32	20
9596	එම	මාගම්මනගේ සෙමනේරිස්	එම	0 2 14	20
9597	ඇඟලගතවත්ත	එම	4 අවරුදු වගස් පොල් පැල 68ක්	0 3 10	25
සියලුම 10,836.					
9632	ලීදුමුල්ලවත්ත	ආණ්ඩුව	සේන	4 2 4	20
9633	එම	සල්පිටිකෝරුල්ලාගේ පේමිස්අප්පු	7 අවරුදු වගස් පොල් පැල	1 2 32	25
9634	කොස්ගතවත්ත	සක්දෙහිආරච්චිගේ පිරිස්අප්පු	1 අවරුදු වගස් පොල්	1 2 8	25
9635	එම	එම	5 අවරුදු පොල්	0 1 33	20
H 788	එම	එම	පරණ වගාව	0 0 28	20
I 788	එම	එම	සේන	2 3 32	20
J 788	ගොරකතවත්ත	තිරිගලපේතිසාලාගේ සල්මලි සහ තවත්	එම	2 3 22	20
9636	කොස්ගතවත්ත	සී. එච්. මිඛේසේකර ලමාඑතනි	5 අවරුදු වගස් පොල් පැල	3 2 16	25
9637	ලීදුමුල්ලවත්ත	සල්පිටිකෝරුල්ලාගේ හර්මානිස්අප්පු	එම	1 2 18	25
K 788	කොස්ගතවත්ත	සී. එච්. මිඛේසේකර ලමාඑතනි	පරණ වගාව	0 1 8	25
9638	එම	මාරිකප්පෙරුමගේ දෙත් කරෝලිස්	5 අවරුදු වගස් පොල් පැල	0 1 13	25
L 788	එම	එම	1 අවරුදු වගස් පොල්	2 2 20	20

මෙම ඉඩම් ගැණ වැඩිදුර කාරණ සර්වේයර්ජනරාල්ලන්කාන්සේගෙන්ද, විනිනිමේ කොන්දේසි ගැණ මිස්තාර් ජිකාබ් වංශාඛිතනි ආණ්ඩුවේ ඒජන්තලන්කාන්සේගෙන්ද දැනගනිම පුළුවන.

ගරුකර ආණ්ඩුකාර උතුමානවතන්සේගේ ආඥාව ලෙස,
 බබ්ලස්. ටී. චේලර්,
 වැඩබලන මහසෙනෙහිගාරිස් මමිහ.

No. 1,188, w. p.

Colonial Secretary's Office,
 Colombo, July 23, 1901.

ON Tuesday, September 17, 1901, at 12 noon, the Hon. the Government Agent for the Western Province will put up for sale or settlement, at his office in Colombo, the under-mentioned portions of Crown Land, on the terms authorized by Government.

Preliminary plan 10,848. Situation—Udugaha pattu of Siyane korale east.
 Village—Opathella.

Lot.	Name of Land.	Name of Claimant.	Description.	Extent. A. R. P.	Upset Price per Acre. Rs.
9663	Warapalanawatta	Mrs. C. H. Obeyesekere	Garden	0 2 4	60
9664	Kekunagahalanda	Crown	To be reserved	2 2 37	—
9665	Marugahawatta alias Kekunagahawatta	P. Bomduwa and others	Garden	0 3 24	35
Preliminary plan 10,894. Situation—Udugaha pattu of Hewagam korale. Village—Diddeniya.					
M 798	Idalkondewilakumbura	P. Karamanis	Paddy field	0 0 38	40
N 798	Do.	B. Cornelis	Encroachment. One cocoanut plant 5 years old and other fruit trees	0 0 10	25
Village—Pinnawala.					
9922	Idalkondewilanda	Crown	To be reserved	2 2 14	—
Preliminary plan 10,955. Situation—Palle pattu of Hewagam korale. Village—Dedigomuwa.					
10139	Werewkanatta	Crown	Chena	9 1 4	30
10140	Do.	do.	do.	0 0 22	30

Further information respecting these lands may be obtained from the Surveyor-General, and respecting the conditions of sale from the Hon. the Government Agent, Western Province.

By His Excellency the Governor's command,
 W. T. TAYLOR,
 Acting Colonial Secretary.

No. 1,188, W. P.

වර්ෂ 1901 ක්වූ ජූලි මස 28 වෙනි දින කොළඹ මහසෙනෙවිවරයාගේ කන්තෝරුවේදී.

විකුණායුතු වශයෙන් වංශාසිපති ආණ්ඩුවේ ඒජන්තවරයාගේ විසින් මෙහි පහත සඳහන්වන ආණ්ඩුව සත්කම ඉඩම් ආණ්ඩුවේ නියෝගවලට ප්‍රකාරයට වර්ෂ 1901 ක්වූ සැප්තැම්බර් මස 17 වෙනි දින වූ අඟහරුවාද දවල් 12ට කොළඹ කවිවෙරියේදී වෙන්දේසිකර විකුණනු ලබන නිසඳුකරදෙණිව ගෙදෙකට ඇත.

සිතියම 10,848. සිසනාකෝරලේ උඩුගහපත්තුව. ගම—වපත්ඇල.

නො.	ඉඩමේ නම.	අයිතිකරු නිසන්තා.	අන්දම.	මහත. අ. රු. ප.	අක්කර රු.
9663	වරපලවත්ත	සී. එච්. ම බිසේකර උමානෙහි	වගාව	0 2 4	60
9664	කැකුගහලන්ද	ආණ්ඩුව	කහනම්	2 2 37	—
9665	මාරුගහවත්ත නොහොත් කැකුගහවත්ත	පී. බොම්බුවා සහ තවත්	වගාව	0 3 24	35
M 798	සිතියම 10,894. ඉදල්කොදෙවිලකුඹුර	සේවාගමකෝරලේ උඩුගහපත්තුව. පී. කරමානිස්	ගම—දිද්දෙනිස. මඩබිම	0 0 38	40
N 798	එම	බී. කොර්නෙලිස්	සේන	0 0 10	25
9922	ඉදල්කොදෙවිලන්ද	ආණ්ඩුව	කැලෑව (හහනම්)	2 2 14	—
10139	සිතියම 10,955. වැරෙව්කහත්ත	සේවාගමකෝරලේ පල්ලේපත්තුව. ආණ්ඩුව	ගම—දුබ්ගොවුව. සේන	9 1 4	30
10140	එම	එම	එම	0 0 22	30

මෙම ඉඩම් ගැණ වැඩිදුර කාරණා සර්වේපරීක්ෂණයට ලක්කරනු ලබන බවට ප්‍රකාශයක් ලෙසින් විකුණීමේ කොන්දේසි ගැණ බඳුන්කරු විසින් වංශාසිපති ආණ්ඩුවේ ඒජන්තවරයාගේ විසින් දැනගන්නට පුළුවන.

ගරුකර ආණ්ඩුකාර උතුරුමහනුවත්තේ ආඥා ලෙස,
 ඩබ්ලිව්. ටී. වේලර්,
 වැඩබලන මහසෙනෙවිවරයාගේ විමස.

No. 1,189, W. P.

Colonial Secretary's Office,
 Colombo, July 23, 1901.

ON Tuesday, September 17, 1901, at 12 noon, the Hon. the Government Agent for the Western Province will put up for sale or settlement, at his office in Colombo, the under-mentioned portions of Crown Land, on the terms authorized by Government.

Preliminary plan 166. Situation—Udugaha pattu of Siyane korale east. Village—Palkumbura.

Lot.	Name of Land.	Name of Claimant.	Description.	Extent. A. R. P.	Upset Price per Acre. Rs.
S 36	Siyambalahawatta	A. Karamanis and two others	Old garden	3 3 30	150
T 36	Godawitawatta	K. Peris Appuhamy and another	do.	2 2 14	150
V 36	Malledolewatta	Mohamadu Lebbe Segoe Lebbe and four others	do.	1 3 34	150
Y 36	Millagahakumbura alias Weradarakumbura	A. Karamanis, Police Vidane	Paddy field	2 2 18	50
Z 36	Millagahakumbura	A. Karamanis, Police Vidane, and three others	do.	1 2 6	50

Preliminary plan 8,163. Situation—Gangaboda pattu of Siyane korale east. Village—Kalukondeyawa.

5603	Karinwela.	Crown	Deniya	3 3 29	50
------	------------	-------	--------	--------	----

Further information respecting these lands may be obtained from the Surveyor-General, and respecting the conditions of sale from the Hon. the Government Agent, Western Province.

By His Excellency the Governor's command,
 W. T. TAYLOR,
 Acting Colonial Secretary.

No. 1,189, W. P.

වර්ෂ 1901 ක්වූ ජූලි මස 28 වෙනි දින කොළඹ මහසෙනෙවිවරයාගේ කන්තෝරුවේදී.

විකුණායුතු වශයෙන් වංශාසිපති ආණ්ඩුවේ ඒජන්තවරයාගේ විසින් මෙහි පහත සඳහන්වන ආණ්ඩුව සත්කම ඉඩම් ආණ්ඩුවේ නියෝගවලට ප්‍රකාරයට වර්ෂ 1901 ක්වූ සැප්තැම්බර් මස 17 වෙනි දින වූ අඟහරුවාද දවල් 12ට කොළඹ කවිවෙරියේදී වෙන්දේසිකර විකුණනු ලබන නිසඳුකරදෙණිව ගෙදෙකට ඇත.

සිතියම 166. සිසනාකෝරලේ උඩුගහපත්තුව. ගම—පල්කුඹුර.

නො.	ඉඩමේ නම.	අයිතිකරු නිසන්තා.	අන්දම.	මහත. අ. රු. ප.	අක්කර රු.
S 36	සීගලගහවත්ත	එ. කරමානිස් සහ දෙදෙනෙක්	පරත වගාව	3 3 30	150
T 36	ගොඩබිමවත්ත	කේ. පීරිස් අල්ප්‍රසාම් සහ කෙනෙක්	එම	2 2 14	150
V 36	මල්ලෙදෙව්වත්ත	මොහාමඩුලෙම්බේ සේගුලෙම්බේ සහ තවත්	එම	1 3 34	150
Y 36	මල්ලගහකුඹුර නොහොත්				

නො.	ඉඩමේ නම.	අයිතිකම් කියවන්නා.	අන්දම.	මහත. ගස මිල.		
				අ. රු. ප.	රු.	
Z 36	ත් වැරදරකුඹුර	ඒ. කරමානිස්, පොලිස්විද්‍යා	මඩබ්බ	2	2 18	50
	මල්ලගහකුඹුර	එම සහ තවත්	එම	1	2 6	50
5603	සිනිසම 166. සිසනාකෝරලේ ගහබොඩපත්තුව.	ආණ්ඩුව	ගම—කළුකොන්දෙයාය.	3	3 29	50

මෙම ඉඩම් ගැණ වැඩිදුර කාරණා සර්වේයර් පනරුල්ලන්කාන්සේගෙන්ද, විකිනීමේ කොන්දේසි ගැණ ඔස්සානර දිසාමේ වංශාධිපති ආණ්ඩුවේ එජන්කලන්කාන්සේගෙන්ද දැනගත්ව පුළුවන.

හරුහර ආණ්ඩුකාර උතුමානත්වතත්සේගේ ආඥාවලෙස,
ඩබ්ල්. ඩී. ටේලර්,
වැඩබලන මහසෙක්‍රතාරීස් මමිස.

No. 1,190, W. P. Colonial Secretary's Office, Colombo, July 23, 1901.

ON Tuesday, September 17, 1901, at 12 noon, the Hon. the Government Agent for the Western Province will put up for sale or settlement, at his office in Colombo, the under-mentioned portions of Crown Land, on the terms authorized by Government.

Preliminary plan 10,959. Situation—Meda pattu of Hewagam korale. Village—Angomuwa.

Lot.	Name of Land.	Name of Claimant.	Description.	Extent.		Upset Price per Acre. Rs.
				A.	R. P.	
10154	Kaluaggalahena	Crown	Jungle	1	1 28	30
10155	Do.	Encroachment by M. Joranis	Cocoanut garden	0	2 15	35
10156	Do.	Encroachment by E. Dotchohami	do.	0	2 7	40
10157	Do.	Encroachment by M. Cornelis	do.	1	2 38	40
10158	Do.	Encroachment by E. Hendrick	do.	0	1 20	20
10159	Ganegalahena	Encroachment by P. Harmanis	do.	0	3 20	25
10160	Kahatagalahena	Crown	Overgrown chena	2	0 5	25
10161	Do.	do.	do.	0	0 15	25

Further information respecting these lands may be obtained from the Surveyor-General, and respecting the conditions of sale from the Hon. the Government Agent, Western Province.

By His Excellency the Governor's command,
W. T. TAYLOR,
Acting Colonial Secretary.

No. 1,190, W. P. වෙළ 1901 ක්වු පුලු මස 23 වෙනි දින කොලම් මහසෙක්‍රතාරීස්ලන්කාන්සේගේ කන්තෝරුවේදීය.

මස්සානර දිසාමේ වංශාධිපති ආණ්ඩුවේ එජන්කලන්කාන්සේ විසින් මෙහි පහත සඳහන්වන ආණ්ඩුව සන් තක ඉඩම් ආණ්ඩුවේ නියෝගවල ප්‍රකාරයට වෙළ 1901 ක්වු හැප්තැම්බ් මස 17 වෙනි දිනවූ අහකරුවාද දවල් 12ව කොලම් කව්වේරිදේදී වෙන්දේසිකර විකුණන්නට නොහොත් නිවැරදිව ගෙදෙනවා ඇත.

සිනිසම 10,959. හේවාගම්කොරලේ මැදපත්තුව. ගම—අංගොමුව.

නො.	ඉඩමේ නම.	අයිතිකම් කියවන්නා.	අන්දම.	මහත. ගස මිල.		
				අ. රු. ප.	රු.	
10154	කළුඅත්තරගහේන	ආණ්ඩුව	කැලාව	1	1 28	30
10155	එම	ඇම්. ජෝරනිස්	පොල්වගාව	0	2 15	35
10156	එම	ඒ. දොව්වොහාමි	එම	0	2 7	40
10157	එම	ඇම්. කොරනෙල්ලිස්	එම	1	2 38	40
10158	එම	ඒ. හෙන්ඩ්‍රික්	එම	0	1 20	20
10159	ගහේගලගහේන	ඒ. හරමානිස්	එම	0	3 20	25
10160	කහවගහගහේන	ආණ්ඩුව	හේන	2	0 5	25
10161	එම	එම	එම	0	0 15	25

මෙම ඉඩම් ගැණ වැඩිදුර කාරණා සර්වේයර් පනරුල්ලන්කාන්සේගෙන්ද, විකිනීමේ කොන්දේසි ගැණ ඔස්සානර දිසාමේ වංශාධිපති ආණ්ඩුවේ එජන්කලන්කාන්සේගෙන්ද දැනගත්ව පුළුවන.

හරුහර ආණ්ඩුකාර උතුමානත්වතත්සේගේ ආඥාවලෙස,
ඩබ්ල්. ඩී. ටේලර්,
වැඩබලන මහසෙක්‍රතාරීස් මමිස.

No. 1,191, W. P. Colonial Secretary's Office, Colombo, July 23, 1901.

ON Tuesday, September 10, 1901, at 12 noon, the Hon. the Government Agent for the Western Province will put up for sale or settlement, at his office in Colombo, the under-mentioned portions of Crown Land, on the terms authorized by Government.

Preliminary plan 11,009. Situation—Meda pattu of Hewagam korale. Village—Dampe.

Lot.	Name of Land.	Name of Claimant.	Description.	Extent.		Upset Price per Acre. Rs.
				A.	R. P.	
10354	Kahatagahawatta	D. James Naide	Garden	5	2 8	75
10355	Do.	Crown	Jungle	1	0 7	50
10356	Millagahalanda	do.	do.	31	3 26	50
10357	Egodalanda	Lelwala Piyaratne Unnanse	Old garden	4	2 29	150

Lot.	Name of Land.	Name of Claimant.	Description.	Extent.			Upset Price per Acre. Rs.
				A.	R.	P.	
10358	Kahatagahalanda	Crown	Reservation for footpath	2	0	13	—
10359	Kabowillagalalanda	do.	Jungle	11	2	33	50
10360	Kabowillagalawatta	M. S. H. Abdul Ally	Cocoanut plants 3 years old	1	1	3	75
10361	Kahatagahalanda	Crown	Jungle	38	0	10	50
10362	Do.	do.	do.	1	2	21	50
10363	Kahatagahalandawatta	M. S. H. Abdul Ally	Encroachment	1	3	29	75
10364	Do.	do.	do.	0	1	17	75
10365	Do.	do.	do.	3	2	12	75
10366	Kahatagahalanda	Crown	Reservation	5	2	15	—
10367	Nilawalangalalanda	M. S. H. Abdul Ally	Encroachment	1	0	3	75
N 804	Galpottewatta	H. Adotchi Fernando	Five jak trees	0	2	21	25
O 804	Horagalakumbura-kanatta	do.	Threshing floor	0	0	9	20
10368	Dikhenalanda	Crown	Jungle	36	2	29	50
10369	Kitulgahawattahena	do.	do.	3	1	29	25
10370	Kitulgahawatta	H. Adotchi Fernando	Old garden	2	0	36	75
10371	Kitulgahawattahena	Crown	Jungle	5	0	10	50
P 804	Dikhenalanda	Babbu Fernando	Two jak trees 30 years	0	1	3	30
10372	Do.	Crown	Jungle	3	0	22	20
10373	Kahatagahawatta	R. Brampi Appu	Garden	2	3	25	100
10374	Dikhenalanda	Crown	Jungle	3	1	10	20
10375	Do.	do.	Reservation for road	0	0	38	—
10376	Do.	do.	Jungle	3	3	36	20
10377	Do.	do.	Reservation for road	0	0	20	—
10378	Dikhenalandawatta	R. Carolis Appu	Garden	0	0	10	50
10379	Do.	do.	do.	1	0	33	50
10380	Do.	do.	do.	0	0	28	50

Further information respecting these lands may be obtained from the Surveyor-General, and respecting the conditions of sale from the Hon. the Government Agent, Western Province.

By His Excellency the Governor's command,

W. T. TAYLOR,
Acting Colonial Secretary.

No. 1,191, W. P.

විෂ් 1901 ක්වු ජුලි මස 23 වෙනි දින කොළඹ
මහසෙක්‍රෙහාරස්ථානයේ සේවයේ රැඳී සිටින.

විකුණුවීමට ලක්වන භූමි ප්‍රකාශන පිළිබඳව විකුණුවීමේ මෙහි පහත සඳහන්වන භූමි ප්‍රකාශන පිළිබඳව විකුණුවීමේ නියෝගවලට ප්‍රකාරයට විෂ් 1901 ක්වු සැප්තැම්බර් මස 10 වෙනි දිනට අනුකූලව දැමීමට කොළඹ කමිස්මිනිස්ට්‍රේට් වෙතදෙසිකර විකුණුවීමට කොළඹ නිවැසිකරුවෙකුට දෙනු ලැබේ.

කො.	ඉඩමේ නම.	අයිතිකම් කිසිවක්.	අන්දම.	මහස.			අක්කර ගණ මිල.
				අ.	රු.	ප.	
10354	කහවගහවත්ත එම	ද. ජේම්ස් කයිදේ	වගාව	5	2	8	75
10355	එම	ආණ්ඩුව	කැලේ	1	0	7	50
10356	මල්ලකහලන්ද	එම	එම	31	3	26	50
10357	එකොඩුලන්ද	ලෙල්ලු පිහරහහලන්ද	පරණ වගාව	4	2	29	150
10358	කහවගහලන්ද	ආණ්ඩුව	හහනම් ඉඩම	2	0	13	—
10359	කබෝම්බලහලන්ද	එම	කැලේ	11	2	33	50
10360	කබෝම්බලහලවත්ත	ම. ස. හ. අබ්දුල් ආලි	3 අවරුදු වසස් පොල් පැල	1	1	3	75
10361	කහවගහලන්ද	ආණ්ඩුව	කැලේ	38	0	10	50
10362	එම	එම	එම	1	2	21	50
10363	කහවගහලන්දේ වත්ත	ම. ස. හ. අබ්දුල් ආලි	වැඩිපුර අල්ලාහත් ඉඩම	1	3	29	75
10364	එම	එම	එම	0	1	17	75
10365	එම	එම	එම	3	2	12	75
10366	කහවගහලන්ද	ආණ්ඩුව	හහනම් ඉඩම	5	2	15	—
10367	කිරිවලන්හලහලන්දේ වත්ත	ම. ස. හ. අබ්දුල් ආලි	වැඩිපුර අල්ලාහත් ඉඩම	1	0	3	75
N 804	කල්පොත්තේවත්ත	ම. අදෙවිම් ප්‍රසාන්ද	කොස්ගස් 5ක්	0	2	21	25
O 804	කොරහලකුඹුරේකහත්ත	එම	කමත	0	0	9	20
10368	දික්කේහලන්ද	ආණ්ඩුව	කැලේ	36	2	29	50
10369	කිතුල්කහවත්තේ හේත	එම	එම	3	1	29	25
10370	කිතුල්කහවත්ත	ම. අදෙවිම් ප්‍රසාන්ද	පරහ වගාව	2	0	36	75

නො.	ඉඩමේ නම.	අයිතිකම් කියවන්නා.	අන්දම.	මහක. අ. රු. ප.	අක්කර සක මිල. රු.
10371	කිතුල්ගහවත්තේ				
P 804	දික්ගෙවෙලන්ද	ආණ්ඩුව මිම්බුප්පාන්ද	කැලේ 30 අචිරුදු වගස් කොස් ගස් 2ක්	5 0 10	50
10372	එම	ආණ්ඩුව	කැලේ	0 1 3	30
10373	කහවගහවත්ත	ර. මුම්පිඅප්ප	වගාව	3 0 22	20
10374	දික්ගෙවෙලන්ද	ආණ්ඩුව	කැලේ	2 3 25	100
10375	එම	එම	කහනම් ඉඩම	3 1 10	20
10376	එම	එම	කැලේ	0 0 38	—
10377	එම	එම	කැලේ	3 3 36	20
10378	දික්ගෙවෙලන්දේ වත්ත	එම	කහනම් ඉඩම	0 0 20	—
10379	එම	ර. කරෝලියඅප්ප	වගාව	0 0 10	50
10380	එම	එම	එම	1 0 33	50
		එම	එම	0 0 28	50

මෙම ඉඩම් කැණ වැඩිදුර කාරණා සර්වේශ්වර්තකර්මලාභනාත්මකයෙන්, විකිනීමේ කොන්දේසි කැණ මිස්තාකීර් දිසාමේ වංශ. පිපති ආණ්ඩුවේ ඒජන්තලාභනාත්මකයෙන්ද දුහගන්ව පුළුවන.

ගරුකර ආණ්ඩුකාර උතුමානන්වහන්සේගේ ආඥාවලෙක,
බිම්ප්ප. ටී. චේලර්,
වැඩබලන මහසෙක්කාරීජ වමික.

No. 1,192, w. P.

Colonial Secretary's Office,
Colombo, July 23, 1901.

ON Tuesday, September 10, 1901, at 12 noon, the Hon. the Government Agent for the Western Province will put up for sale or settlement, at his office in Colombo, the under-mentioned portions of Crown Land, on the terms authorized by Government.

Preliminary plan 11,004. Situation—Meda pattu of Hewagam korale.
Village—Dampe.

Lot.	Name of Land.	Name of Claimant.	Description.	Extent.		Upset Price	
				A. R. P.	Rs.		
M 804	Kawuluhenalanda	R. James Appu	Part of Delgahawatta	0	2	11	20
10317	Do.	Crown	Jungle	6	1	1	50
10318	Do.	do.	For reservation	0	0	17	—
Village—Horagala.							
10319	Kawuluhenadeniya	G. Jalis	Deniya	0	1	3	30
10320	Do.	do.	Paddy field	0	0	29	30
10321	Kawuluhenalanda	Crown	Jungle	14	2	2	50
10322	Keenagahalandakanatta	R. Welon Appu	Threshing floor	0	0	28	30
10323	Keenagahalanda	Crown	Jungle	6	3	26	50
10324	Kurunduowita	R. Menchohami	Owita	0	0	7	20
10325	Kosgahakanatta	G. Pedrick and another	1 jak tree 12 years old	0	0	21	20
10326	Ambagahakanatta	Jeeris Appu	do.	0	0	15	20
10327	Keenagahalanda	Crown	Jungle	9	3	26	50
10328	Dawatagahawatta	Gamage Peris Appu	Garden	2	0	12	75
10329	Dawatagahakanatta	G. Babbu Appu	Threshing floor	0	0	17	20
10380	Ganekumburukanatta	K. Neris	do.	0	0	9	20

Further information respecting these lands may be obtained from the Surveyor-General, and respecting the conditions of sale from the Hon. the Government Agent, Western Province.

By his Excellency the Governor's command,
W. T. TAYLOR,
Acting Colonial Secretary.

No. 1,192, w. P.

වමි 1901 ක්වු පුලි මස 23 වෙනි දින කොලම්

මහසෙක්කාරීජලාභනාත්මක කන්තෝරුවේදිස.

මිස්තාකීර් දිසාමේ වංශ. පිපති ආණ්ඩුවේ ඒජන්තලාභනාත්මකයෙන් මෙහි පහත සඳහන්වෙන ආණ්ඩුව සත්කම ඉඩම් ආණ්ඩුවේ නියෝගවල ප්‍රකාරයට වමි 1901 ක්වු සැප්තැම්බ්‍ර මස 10 වෙනි දිනවු අගකරුවාද දවල් 12 ව කොලම් කවිමේරියේදි වෙන්දේසිකර විකුණනව නොහොත් නිවැරදිකරදෙන්නට සෙදෙනවා ඇත.

සිතියම 11,004. පිහිටීම සේවාගම්කෝරලේ මැදපත්තුව. ගම—දම්පේ.

නො.	ඉඩමේ නම.	අයිතිකම් කියවන්නා.	අන්දම.	මහක. අ. රු. ප.	අක්කර සක මිල. රු.
M 804	කවිමේගෙවෙලන්ද	ර. ජේම්පිඅප්ප	දෙල්ගහවත්තේ කොවසක්	0 2 11	20
10317	එම	ආණ්ඩුව	කැලේ	6 1 1	50
10318	එම	එම	කහනම් ඉඩම	0 0 17	—
10319	කවිමේගෙවෙලන්දේ	ග. ජලිය	දෙකිය	0 1 3	30
10320	එම	එම	කුඹුර	0 0 29	30
10321	කවිමේගෙවෙලන්ද	ආණ්ඩුව	කැලේ	14 2 2	50

නො.	ඉඩමේ නම.	අයිතිකම් කීසන්තා.	අන්දම.	මහත. යක මිල.		අක්කර රූ.	
				අ. රූ. ප.	රූ.		
10322	කීනගහලන්දේකනන්ත	ර. වෙළුන්දපු	කමත	0	0	28	30
10323	කීනගහලන්ද	ආණ්ඩුව	කැලේ	6	3	26	50
10324	කුරුදුමිම්ම	ර. මැන්වොහාම්	මිම්ම	0	0	7	20
10325	කොස්ගහකනන්ත	ග. පේදික් සහ කෙනෙක්	12 අවුරුදු වසස් කොස් ගහක්	0	0	21	20
10326	අඹගහකනන්ත	ජීරිස් අප්පු	එම	0	0	15	20
10327	කීනගහලන්ද	ආණ්ඩුව	කැලේ	9	3	26	50
10328	දවමගහවන්ත	ගමගේ පිරිස්අප්පු	වහාව	2	0	12	75
10329	දවමගහකනන්ත	ග. බිඹුඅප්පු	කමත	0	0	17	20
10330	ගනේකුඹුරකනන්ත	ක. හේරිස්	එම	0	0	9	20

මෙම ඉඩම් ගැණ වැඩිදුර කාරණ සර්වේසර්ස්සරුලත්තාන්සේගෙන්ද, විකිනීමේ කොන්දේසි ගැණ බස්නාහිර දිසාවේ ව.ග.බීපති ආණ්ඩුවේ ඒජන්තලත්තාන්සේගෙන්ද දැනගන්ව පුළුවන.

ගරුකර ආණ්ඩුකාර උතුමානත්තන්සේගේ ආඥාවලෙස,
 ඩබ්ලිව්. ටී. චේලර්,
 වැඩබලන මහසෙකුකාරිස් මමිත.

No. 1,193, w. p.

Colonial Secretary's Office,
 Colombo, July 24, 1901.

ON Friday, September 6, 1901, at 12 noon, the Hon. the Government Agent for the Western Province will put up at his office in Colombo, the under-mentioned portions of Crown Land, on the terms authorized by Government.

Preliminary plan 10,941. Situation—Palle pattu of Salpiti korale.
 Village—Godigomuwa.

Lot.	Name of Land.	Name of Claimant.	Description.	Extent.		Upset Price per Acre. Rs.	
				A. R. P.	Rs.		
10094	Thanankele	Tantiriwattege Baba Appu	Two jak trees and 12 del trees	2	3	12	150
10095	Do.	do.	To be reserved for road	0	0	34	—
10096	Daluwatta	Tantiriwattege Nonohamy	Four cocoanut plants 4 years old	0	0	2	100
10097	Kahatagahawatta	Tantiriwattege Baba Appu	Garden	0	0	32	300

Further information respecting these lands may be obtained from the Surveyor-General, and respecting the conditions of sale from the Hon. the Government Agent, Western Province.

By His Excellency the Governor's command,
 W. T. TAYLOR,
 Acting Colonial Secretary.

No. 1,193, w. p.

වම් 1901 ක්වු ජූලි මස 24 වෙනි දින කොළඹ මහසෙකුකාරිස්සරුලත්තාන්සේගේ කන්තෝරුවේදී.

බස්නාහිර දිසාවේ ව.ග.බීපති ආණ්ඩුවේ ඒජන්තලත්තාන්සේ විසින් මෙහි පහත සඳහන්වන ආණ්ඩුව සන්තක ඉඩම් ආණ්ඩුවේ නියෝගවල ප්‍රකාරයට වම් 1901 ක්වු සැප්තැම්බ්‍ර මස 6 වෙනි දිනකු සිකුරුද දවල් මුම් කම්බේර්දේදී වෙන්දේසිකර විකුණන්ව ගෙදෙනවා ඇත.

සිතියම 10,941. පිවිසීම සල්පිටිකෝරලේ පල්ලේපත්තුව. ගම්—ගොහිගොවුව. අක්කර මහත. යක මිල.

නො.	ඉඩමේ නම.	අයිතිකම් කීසන්තා.	අන්දම.	මහත. යක මිල.		අක්කර රූ.	
				අ. රූ. ප.	රූ.		
10094	තහනන්කැලේ	තන්තිරිවත්තගේ බබාප්පු	කොස්සස් 2 සහ දෙල් සස් 12ක්	2	3	12	150
10095	එම	එම	පාරකව ඉතුරුක නිවෙහ ඉඩම	0	0	34	—
10096	දලුවන්ත	තන්තිරිවත්තගේ හෝනොහාම්	4 අවුරුදුවසස් පොල් පැල 4ක්	0	0	2	100
10097	කහවගහවන්ත	තන්තිරිවත්තගේ බබාප්පු	වහාව	0	0	32	300

මෙම ඉඩම් ගැණ වැඩිදුර කාරණ සර්වේසර්ස්සරුලත්තාන්සේගෙන්ද, විකිනීමේ කොන්දේසි ගැණ බස්නාහිර දිසාවේ ව.ග.බීපති ආණ්ඩුවේ ඒජන්තලත්තාන්සේගෙන්ද දැනගන්ව පුළුවන.

ගරුකර ආණ්ඩුකාර උතුමානත්තන්සේගේ ආඥාවලෙස,
 ඩබ්ලිව්. ටී. චේලර්,
 වැඩබලන මහසෙකුකාරිස් මමිත.

No. 1,194, w. p.

Colonial Secretary's Office,
 Colombo, July 24, 1901.

ON Friday, October 4, 1901, at 12 noon, the Hon. the Government Agent for the Western Province will put up for sale or settlement, at his office in Colombo, the under-mentioned portions of Crown Land, on the terms authorized by Government

Preliminary plan 10,997. Situation—Yatigaha pattu of Hapitigam korale.
 Village—Ganemulla.

Lot.	Name of Land.	Name of Claimant.	Description.	Extent.		Upset Price per Acre. Rs.	
				A. R. P.	Rs.		
10294	Ambagahgodella <i>alias</i> Imbul-gahagodella	Crown	Forest to be reserved	26	0	4	—
10295	Galabodalanda	—	Burial ground. To be reserved	0	1	1	—

65

Lot.	Name of Land.	Name of Claimant.	Description.	Extent. A. R. P.	Upset Price per Acre. Rs.
10296	Galabodalanda <i>alias</i> Imbulgodalanda	D. Peris Appuhamy	Six cocoanut plants 6 years old	0 1 7	50
10297	Do.	Ratabalage Daniel Appu	Chena	0 0 2	75
10298	Do.	do.	do.	0 0 2	75
S 621	Mullugahawatta	Marisal Appu	Cocoanut plants 8 to 12 years old	0 2 34	75
7747½	Wekadegodella	Crown	Jungle	0 1 26	30
10426	Gorakagahapillewa	Crown	Jungle	0 2 14	15
Y 804	Marandagahadalupotha	M. Lewis Singho Appuhamy	Cocoanut plants 5 or 6 years old	0 1 13	80
Z 804	Do.	Hettiarachchige Marthelis Mendis	Paddy field	0 2 10	30
A 805	Do.	Hettiarachchige Gelis Fernando	Cocoanut plants 1 to 2 years old	0 1 6	50
B 805	Do.	Hettiarachchige Marthelis Mendis	Six cocoanut plants 1 year old	0 3 0	30
C 805	Do.	do.	Deniya	0 3 19	20
D 805	Do.	Handiyaladewage Harmanis Fernando	Four cocoanut plants 5 years old	0 1 8	50
10424	Kongahawattakanatta	Arangalage Charles Appu	Cocoanut plants 8 years old	0 0 31	50
10425	Do.	Arangalage Charles Appu and others	7 jak trees and 2 del trees	0 2 10	30
L 807	Kelagahawatta	Jayasekera Mudalige Koranis Appuhamy	2 cocoanut plants 1 to 6 years old	0 2 23	20
M 807	Do.	Galgomuwakankanamalage Lusihamy	35 cocoanut plants 1 to 2 years old	0 2 0	20
Q 800	Bogahapillewa	Mr. J. G. Perera, Proctor, and Jayasekera Mudalige Suwaris Appu and others	40 cocoanut plants 2 years old	0 1 36	40
Q 800½	Do.	do.	do.	0 0 12	40
R 806	Munamalgahawatta	Medage Sardiell Fernando and another	Cocoanut plants 6 years old	1 2 12	50
S 806	Do.	do.	Old garden	2 0 30	100
T 806	Gorakagaha-agara or Dawatagaha-agara	Katadoruge Juan Perera	Cocoanut plants 8 to 11 years old	0 0 34	50
U 806	Do.	Muniyage Baronchi Appu	Deniya	2 1 0	15
V 806	Do.	do.	do.	0 0 21	15
W 806	Do.	Tewage Bastian Perera	Paddy field	1 1 6	50
X 806	Do.	do.	Cocoanut trees 17 years old	0 0 22	50
Y 806	Do.	Tewage Davith Singho	Cocoanut trees 15 years old	0 1 0	30
Z 806	Do.	do.	do.	0 0 24	30
A 807	Do.	Tewage Raphial and others	Deniya	2 1 16	15

Lot.	Name of Land.	Name of Claimant.	Description.	Extent.		Upset Price per Acre. Rs.
				A.	R. P.	
B 807	Gorakagaha-agara or Dawata-gaha-agara	Tewage Raphial and others	Cocoanut trees 15 years old	0	2 38	50
C 807	Do.	do.	Cocoanut plants 6 years old	0	0 22	50

Further information respecting these lands may be obtained from the Surveyor-General, and respecting the conditions of sale from the Hon. the Government Agent, Western Province.

By His Excellency the Governor's command,
 W. T. TAYLOR,
 Acting Colonial Secretary.

No. 1,194, W. P.

වම් 1901 ක්වු ජුලි මස 24 වෙනි දින කොළඹ
 උසස්කොට්ඨාසයේ දැනට තිබෙන කන්තෝරුවෙහිදී.

මෙහිදී දැනට වංශාධිපති ආණ්ඩුවේ ඒජන්තවරයාගේ විසින් මෙහි පහත සඳහන්වන ආණ්ඩුව සහ තනි ඉඩම් ආණ්ඩුවේ නියෝගවලට ප්‍රකාරයට වම් 1901 ක්වු මක්කෝමුව මස 4 වෙනි දිනකු සිඳුරු දවල් 12ව කොළඹ කවුච්චේදී වෙන්දේසිකර විකුණන්නට නොහොත් නිවැරදිකරදෙන්නට යෙදෙනවා ඇත.

කො.	ඉඩමේ නම.	අයිතිකම් කියන්නා.	අන්දම.	අක්කර මහත. සක මිල.	අ. ර. ප. රු.
10294	අම්බගොඩවැල්ල නොහොත් ඉඹුල්ගොහොඩවැල්ල	ආණ්ඩුව එම	කහනම් කැලේ සොහොන්ගුම්ම (කහනම්)	26 0 4	—
10295	ගලබොඩලන්ද	ද. පිරිස්අප්පුහාමි	කහනම් කැලේ සොහොන්ගුම්ම (කහනම්)	0 1 1	—
10296	ගලබොඩලන්ද නොහොත් ඉඹුල්ගොහොඩවැල්ල	ද. පිරිස්අප්පුහාමි	කහනම් කැලේ සොහොන්ගුම්ම (කහනම්)	0 1 7	50
10297	එම	රවිමලාගෙ දනියෙල්අප්පු	සේන	0 0 2	75
10298	එම	—	එම	0 0 2	75
S 621	සිතියම 9,780. පිහිටිම දුකගොපන්දු උතුරු අලුත්කුරුකෝරලේ. ගම—පහලමඩම්පැල්ල. මුලුගහවත්ත	කහනම්කරආරච්චිගේ මරිසල් අප්පු	අවුරුදු 8 කිව 12 දක්වා වසස් ඇති පොල් පැල	0 2 34	75
7747½	සිතියම 9,063. පිහිටිම දුකගොපන්දු උතුරු අලුත්කුරුකෝරලේ. ගම—ගොරකහපිල්ල. මැකඩගොඩවැල්ල	ආණ්ඩුව	කැලාව	0 1 26	30
10426	ගොරකහපිල්ලාව	සිතියම 11,028. ගම—වල්පිටිමුල්ල. ආණ්ඩුව	කැලාව	0 2 14	15
Y 804	සිතියම 11,027. පිහිටිම දුකගොපන්දු උතුරු අලුත්කුරුකෝරලේ. ගම—පල්ලියපිටිය. මරදගහදළපොත	ම. එච්චිසිංහෝ අප්පුහාමි	අවුරුදු 5 නොහොත් 6 වසස් පොල්පැල	0 1 13	80
Z 804	එම	හෙට්ටිආරච්චිගේ මරනේලිය මැන්දිස්	කුඹුර	0 2 10	30
A 805	එම	එම ජිලිය ප්‍රහාන්ද	අවුරුදු 1 කිව 2 දක්වා වසස් පොල්පැල	0 1 6	50
B 805	එම	එම මරනේලිය මැන්දිස්	1 අවුරුදු වසස් පොල් පැල 6	0 3 0	30
C 805	එම	එම	දෙකිය	0 3 19	20
D 805	එම	ක. කරමානිස් ප්‍රහාන්ද	5 අවුරුදු වසස් පොල් පැල 4	0 1 8	50
10424	සිතියම 11,026. පිහිටිම දුකගොපන්දු උතුරු අලුත්කුරුකෝරලේ. ගම—නැදගොමුව. කෝන්ගහවත්තකහනන්ත අරන්තලයේ මාර්ලස්අප්පු	—	8 අවුරුදු වසස් පොල් පැල	0 0 31	50
10425	එම	එම සහ කවන් අහ	කොස්ගස් 7 කහ දෙල් ගස් 2	0 2 10	30
L 807	කැලගහවත්ත	සිතියම 11,053. ගම—බොරගොඩවත්ත. ජ. කොරුනිස් අප්පුහාමි	අවුරුදු 1 කිව 6 දක්වා වසස් පොල්පැල 2	0 2 23	20
M 807	එම	ක. ලුකිහාමි	අවුරුදු 2 දක්වා වසස් පොල්පැල 35	0 2 0	20
Q 800	බෝගහපිල්ලාව	සිතියම 10,928. ජ. ප්‍රචාරිස්අප්පු	දුඹුරුදු වසස් පොල් පැල 40	0 1 36	40
Q 800½	එම	එම	එම	0 0 12	40

අකු.	ඉඩමේ නම.	අයිතිකම් කිසිවකු.	අක්දම.	මහත. සහ මිල.	අක්කර රු.
R 806	මුනමල්ගහවත්ත	සිතියම 11,089. ගම—බවේපොල. ම. සර්දියෙල් ප්‍රකාශ්ද සහ කවත්	6 අචිරුදු වසස් පොල් පැල	1 2 12	50
S 806	එම	එම	පරන වගාව	2 0 30	100
T 806	ගොරකකභභර නො ගොත් දවවකභභර	කසදොරුගේ පුවත්පෙරු ම. බාලේනම්අපු	අවුරුදු 8 ක්ව 11 දක්වා වසස්ඇති පොල්පැල	0 0 34	50
U 806	එම	එම	දෙහිය	2 1 0	15
V 806	එම	එම	එම	0 0 21	15
W 806	එම	ගෙවගේ බස්නිකන් පෙරු	කුඹුර	1 1 6	50
X 806	එම	එම	17 අචිරුදු වසස් පොල් පැල	0 0 22	50
Y 806	එම	ගෙවගේ දවත්සිංහෝ	15 එම	0 1 0	30
Z 806	එම	එම	එම	0 0 24	30
A 807	එම	එම රවියෙල් සහ කවත් අස	දෙහිය	2 1 16	15
B 807	එම	එම	15 අවුරුදු වසස් පොල්පැල	0 2 38	50
C 807	එම	එම	6 එම	0 0 22	50

මෙම ඉඩම් ගැණ වැඩිදුර කාරණ සර්වේශ්වර්තරුල් උත්තාන්සේගෙන්ද, විකිනීමේ කොන්දේසි ගැණ බස්නාහිර දිසාවේ වංශාභිපති ආණ්ඩුවේ ඒජන්ත උත්තාන්සේගෙන්ද දැනගත්ව පුළුවන.

ගරුතර ආණ්ඩුකාර උතුමානන්වකන්සේගේ අඤ්චලෙස,
බිබිල්ලු. පී. චේලර්,
වැඩබලන මහසෙක්‍රයාරිස් මමස.

No. 1,195, W. P.

Colonial Secretary's Office,
Colombo, July 24, 1901.

ON Tuesday, September 24, 1901, at 12 noon, the Hon. the Government Agent for the Western Province will put up for sale or settlement, at the Weke Resthouse, the under-mentioned portions of Crown Land, on the terms authorized by Government.

Preliminary plan 10,096. Situation—Udugaha pattu of Siyane korale.
Village—Yatawaka.

Lot	Name of Land.	Name of Claimant.	Description.	Extent.		Upset Price
				A.	R.	per Acre.
7186	Godaporagahalanda	Crown	Jungle	30	0 0	50
7189	Kahatagahahena	Village—Bopagama. Liyanage Arohis Appu	Jungle	0	2 3	30
		Preliminary plan 10,143. Situation—Gangaboda pattu of Siyane korale. Village—Timbirigama.				
7290	Hikgahalanda	Crown	Mukalana	1	2 6	100

Further information respecting these lands may be obtained from the Surveyor-General, and respecting the conditions of sale from the Hon. the Government Agent, Western Province.

By His Excellency the Governor's command,

W. T. TAYLOR,
Acting Colonial Secretary.

No. 1,195, W. P.

මේ 1901 ක්වු ජූලි මස 24 වෙනි දින කොලඹ
මහසෙක්‍රයාරිස් උත්තාන්සේගේ කන්තෝරුවේදීය.

බස්නාහිර දිසාවේ වංශාභිපති ආණ්ඩුවේ ඒජන්ත උත්තාන්සේ විසින් මෙහි පහත සඳහන්වන ආණ්ඩුව සන්තක ඉඩම් ආණ්ඩුවේ නියෝගවලට ප්‍රකාරයට මේ 1901 ක්වු සැප්තැම්බර් මස 24 වෙනි දිනවූ අභහරුවාදු දවල් 12ට වැනේ නානාය මේදි වෙස්දේසිකර විකුණුවට නොහොත් නිවැරදි කර දෙන්නට යෙදෙනවා ඇත.

සිතියම 10,096. පිහිටීම සියතැකෝරලේ උඩුගහපත්තුව. අයිතිකම් කිසිවකු—ආණ්ඩුව.

අකු.	ගම.	ඉඩමේ නම.	අක්දම.	මහත. සහ මිල.	අක්කර රු.
7186	ගවක	ගොඩපොරගහ උන්ද අයිතිකම් කිසිවකු—ලියනගේ අරෝලියස්අපු.	කැලේ	30 0 0	50
7189	බෝපාගම	කහවගහ ගේන	කැලේ	0 2 3	30
7290	සිතියම 10,143. පිහිටීම සියතැකෝරලේ ගහබොඩපත්තුව. නිකුර්ගම	අයිතිකම් කිසිවකු—ආණ්ඩුව. මුකලාන	අයිතිකම් කිසිවකු—ආණ්ඩුව.	1 2 6	100

මෙම ඉඩම් ගැණ වැඩිදුර කාරණ සර්වේශ්වරුල් උත්තාන්සේගෙන්ද, විකිනීමේ කොන්දේසි ගැණ බස්නාහිර දිසාවේ වංශාභිපති ආණ්ඩුවේ ඒජන්ත උත්තාන්සේගෙන්ද දැනගත්ව පුළුවන.

ගරුතර ආණ්ඩුකාර උතුමානන්වකන්සේගේ අඤ්චලෙස,
බිබිල්ලු. පී. චේලර්,
වැඩබලන මහසෙක්‍රයාරිස් මමස.

LAND SALES IN THE CENTRAL PROVINCE.

No. 1,791, C. P.

Colonial Secretary's Office, Colombo, July 12, 1901.

ON Tuesday, August 27, 1901, at 12 o'clock noon, the Hon. the Government Agent for the Central Province will put up to auction, at his office in Kandy, the under-mentioned portion of Crown Land, on the terms authorized by Government.

An allotment of land situated in the Udunuwara division of the Kandy District of the Central Province.

Lot.	Village.	Name of Land.	Name of Claimant.	Description.	Extent. A. R. P.
M 380	Arawwawela	Kekiripitiya	Crown	Chena	3 1 6

Preliminary plan 2,973.
Upset price,—Rs. 20 per acre.

Further information respecting this land may be obtained from the Surveyor-General, and respecting the conditions of sale from the Hon. the Government Agent, Central Province, Kandy.

By His Excellency the Governor's command, W. T. TAYLOR, Acting Colonial Secretary.

No. 1,791, C. P.

වම 1901 ක්වු ජුලි මස 12 වෙනි දින කොළඹ මහසෙක්කුකාරිස්ථලයේ කන්තෝරුවේදී.

මධ්‍යම දිසාවේ ගෞරවනීයවූ ඒජන්තලයන්ගේ විසින් මෙහි පහත සඳහන්වන ආණ්ඩුව සන්තක ඉඩම ආණ්ඩුවේ නියෝගවල ප්‍රකාරයට වම 1901 ක්වු අගෝස්තු මස 27 වෙනි අඟහරුවාද දවල් 12 මහනුවර කවිවේරියේදී වෙන්දේසිකර විකුණනව යෙදෙනවා ඇත.

මධ්‍යම දිසාවේ මහනුවර පලාතේ උඩුතුවර කොඬාසයේ පිහිටා තිබෙන බිම්කැබෙලි එකක්.

නො.	ගම.	සිතියම 2,973. ඉඩමේ නම.	අන්දම.	මහත. අ. ර. ප.
M 380	අරව්වාමල	කැකිරිපිටිය	හේන	3 1 6

අක්කරයක් රූපියල් 20 ක්ව පවත්නැති විකුණනව යෙදේ.

මේ ඉඩම ගැණ වැඩිදුර කාරණා සර්වේයර්ස්තරුලයන්ගේ සහයෙන් දැනගත හැකිවත් ඇර, කොන්දේසි ගැණ කොරතුරු මධ්‍යම දිසාවේ ගෞරවනීයවූ ඒජන්තලයන්ගේ සහයෙන් දැනගත හැකිවේ.

හරුහර ආණ්ඩුකාර උතුමානවතන්ගේ ආඥාවලස, බිම්ලියු. පී. වේලර්, වැඩබලන මහසෙක්කුකාරිස් වමින.

No. 1,792, C. P.

Colonial Secretary's Office, Colombo, July 12, 1901.

ON Tuesday, August 27, 1901, at 12 o'clock noon, the Hon. the Government Agent for the Central Province will put up to auction, at his office in Kandy, the under-mentioned portion of Crown Land, on the terms authorized by Government.

An allotment of land situated in the Udupalata division of the Kandy District of the Central Province.

Lot.	Village.	Name of Applicant.	Name of Claimant.	Description.	Extent. A. R. P.
13188	Alugolla	Mr. W. S. Blackett	Crown	Patana and jungle	7 3 29

Preliminary plan 4,911.
Upset price,—Rs. 30 per acre.

Further information respecting this land may be obtained from the Surveyor-General, and respecting the conditions of sale from the Hon. the Government Agent, Central Province, Kandy.

By His Excellency the Governor's command, W. T. TAYLOR, Acting Colonial Secretary.

No. 1,792, C. P.

වම 1901 ක්වු ජුලි මස 12 වෙනි දින කොළඹ මහසෙක්කුකාරිස්ථලයේ කන්තෝරුවේදී.

මධ්‍යම දිසාවේ ගෞරවනීයවූ ඒජන්තලයන්ගේ විසින් මෙහි පහත සඳහන්වන ආණ්ඩුව සන්තක ඉඩම ආණ්ඩුවේ නියෝගවල ප්‍රකාරයට වම 1901 ක්වු අගෝස්තු මස 27 වෙනි අඟහරුවාද දවල් 12 මහනුවර කවිවේරියේදී වෙන්දේසිකර විකුණනව යෙදෙනවා ඇත.

මධ්‍යම දිසාවේ මහනුවර පලාතේ උඩපලාත කොඬාසයේ පිහිටා තිබෙන බිම්කැබෙලි එකක්.

නො.	ගම.	සිතියම 4,911. ඉල්ලීමකාරයා.	අන්දම.	මහත. අ. ර. ප.
13188	අඵගොල්ල	බිම්ලී. ඇස්. බලාකැව් මහත්මයා	පහත සහ කැලේ	7 3 29

අක්කරයක් රූපියල් 30 ක්ව පවත්නැති විකුණනව යෙදේ.

මේ ඉඩම ගැණ වැඩිදුර කාරණා සර්වේයර්ස්තරුලයන්ගේ සහයෙන් දැනගත හැකිවත් ඇර, විකිනීමේ කොන්දේසි ගැණ කොරතුරු මධ්‍යම දිසාවේ ගෞරවනීයවූ ආණ්ඩුවේ ඒජන්තලයන්ගේ සහයෙන් දැනගත හැකිවේ.

හරුහර ආණ්ඩුකාර උතුමානවතන්ගේ ආඥාවලස, බිම්ලියු. පී. වේලර්, වැඩබලන මහසෙක්කුකාරිස් වමින.

No. 1,793, C. P.

Colonial Secretary's Office,
Colombo, July 24, 1901.

ON Wednesday, September 11, 1901, at 12 o'clock noon, the Hon. the Government Agent for the Central Province will put up to auction, at his office in Kandy, the under-mentioned portions of Crown Land, on the terms authorized by Government.

Two allotments of land situated in the Pata Hewaheta division of the Kandy District of the Central Province. Preliminary plan 4,855.

Lot.	Village.	Name of Land.	Name of Claimant.	Description.	Extent. A. R. P.
12997	Pattigama	Gettembehena	Assen Mira Lebbe Arachchi and others	Lantana and mana grass, &c.	1 3 15
12998	Do.	do.	do.	do.	0 0 20

Upset price,—Rs. 30 per acre.

Further information respecting these lands may be obtained from the Surveyor-General, and respecting the conditions of sale from the Hon. the Government Agent, Central Province, Kandy.

By His Excellency the Governor's command,
W. T. TAYLOR,
Acting Colonial Secretary.

No. 1,793, C. P.

විෂි 1901 ක්වූ ජූලි මස 24 වෙනි දින කොළඹ මහසෙක්‍රයාර්ස් උත්තරාණයේ කන්තෝරුවේදීය.

මධ්‍යම දිසාවේ ගොරවත්තවූ ඒජන්තරාජ්‍යයේ විසින් මෙහි පහත සඳහන්වෙන ආණ්ඩුව සත්කයා ඉඩම් ආණ්ඩුවේ නියෝගවලට ප්‍රකාරයට විෂි 1901 ක්වූ සැප්තැම්බ් මස 11 වෙනි බුද්දන දවස් 12ට මහනුවර කම්මේරියේදී වෙන්දේසි කර විකුණන්නට යෙදෙනවා ඇත.

මධ්‍යම දිසාවේ මහනුවර පලාතේ පානගේවාහැටේ කොට්ඨාසයේ පිහිටා තිබෙන විම්කැබෙලි 2ක්.

සිතියම 4,855. ගම—පව්විසගම.

නො.	ඉඩමේ නම.	අයිතියම කියන්නා.	අන්දම.	මහස. අ. රු. ප.
12997	ගැට්ටේගේන	අසන් මීරලෙඩ්ඩේ ආරච්චි සහ නවත්	රටකිගුරු සහ මානා ආදිය	1 3 15
12998	එම	එම	එම	0 0 20

අත්කරගත් රුපියල් (30) නියෝ නිට පටන්ගැනේ විකුණන්නට යෙදේ.

මේ ඉඩම් ගැන වැඩිදුර තොරතුරු සඳහා සර්වේශ්වර්තරාජ්‍යයේ ගෙන් දැනගන්නට හැකිවන්නට ඇත. විකිණීමේ කොන්දේසි ගැන තොරතුරු මධ්‍යම දිසාවේ ගොරවත්තවූ ආණ්ඩුවේ ඒජන්තරාජ්‍යයේ ගෙන් දැනගත හැකිවේ.

ගරුකර ආණ්ඩුකාර උතුරු මහනුවර මහසෙක්‍රයාර්ස් විසින්,
ඩබ්ලිව්. ඩී. ඩේවි,
වැඩිමහල මහසෙක්‍රයාර්ස් විසින්.

LAND SALES IN THE NORTHERN PROVINCE.

No. 360, N. P.

Colonial Secretary's Office,
Colombo, July 12, 1901.

ON Wednesday, August 21, 1901, at 12 o'clock noon, the Government Agent for the Northern Province will put up to auction, at his office in Jaffna, the under-mentioned portions of Crown Land, on the terms authorized by Government.

Thirty allotments of land situated in the Pachilaipalli, &c., divisions of the Jaffna District of the Northern Province.

Preliminary plan 819. Claimant—Crown.

Lot.	Village.	Name of Applicant.	Description.	Extent. A. R. P.	Upset Price per Acre. Rs.
2538½	Thanmakeny	K. Vellopillai	Tank and waste paddy land	5 2 18	10
8755	Pokkaruppu	Preliminary plan 2,399. Claimant—Crown. M. Veloo	Scrub jungle	3 2 36	10
8756	Pokkaruppu	Claimant—Heirs of Velanthen Vairavy. M. Veloo	Cocoanut garden	0 2 0	10
8823	Tanmakeny	Preliminary plan 2,430. Claimant—Heirs of Velanthen Variavy. —	Jungle	5 3 34	10
8824	Do.	—	do.	26 0 11	10
B 229	Tanmakeny	Claimant—V. Appapillai. —	Palmirah garden	1 0 36	10
C 229	Do.	—	do.	5 0 14	10
8743	Kunchukulam	Preliminary plan 2,393. Claimant—Crown. K. Sithamparapillai	Tobacco garden	1 0 2	10

Lot.	Village.	Name of Applicant.	Description.	Extent. A. R. P.	Upset Price per Acre. Rs.
8744	Kunchukulam	Preliminary plan 2,394. T. Punniar	Claimant—Crown. Open jungle	15 2 26	10
8745	Chunnavil	Preliminary plan 2,395. A. Sadasivam	Claimant—Crown. Jungle	8 2 32	10
8810	Ponnavey	Preliminary plan 2,426. A. Vinnathamby	Claimant—Crown. Jungle	2 0 4	10
8811	Do.	do.	do.	2 1 37	10
8812	Do.	T. Sithamparapillai	do.	22 1 30	10
8813	Kollakurichy	Preliminary plan 2,427. S. Velloopillai	Claimant—Crown. Jungle	6 2 27	10
8814	Allankeney	Preliminary plan 2,428. K. Vettiveelo	Claimant—Crown. Jungle	3 0 22	10
8794	Araly west	Preliminary plan 2,419.	Claimant—Crown. Paddy field	0 1 37	10
8795	Do.	—	Waste	4 0 12	10
8796	Do.	—	Paddy field	1 3 6	10
8886	Vaddukkodai	Preliminary plan 2,467. A. Sairamuttoo	Claimant—Crown. Abandoned lane	0 0 28	40
8815	Kumilamunai	Preliminary plan 2,429. A. Vanthiapillai	Claimant—Crown. Jungle	1 0 25	10
8816	Do.	do.	do.	10 1 30	10
8817	Do.	—	Young cocconut	0 0 14	10
8818	Do.	—	do.	0 0 17	10
8819	Do.	—	do.	0 0 16	10
8820	Do.	—	do.	0 0 8	10
8821	Do.	—	do.	0 0 13	10
8822	Do.	—	do.	0 0 18	10
8879	Venasiodai	Preliminary plan 2,458. A. Thampu	Claimant—Crown. Waste	8 3 6	10
8880	Venasiodai	Preliminary plan 2,459. A. Velloopillai	Claimant—Crown. Scrub and palmirah	9 3 3	15
8884	Karaveddi	Preliminary plan 2,465. S. Sittampalam	Claimant—Crown. Waste land	3 0 0	10

Any further information regarding these lands may be obtained from the Surveyor-General, and the conditions of sale from the Government Agent, Jaffna.

By His Excellency the Governor's command,

W. T. TAYLOR,
Acting Colonial Secretary.

No. 360, N. P.

கொலோனியல் சர்க்கிற்றத்தார் ஆபீசில்,
கொழும்பு, 1901 ம் ஆடி மீ 12 ந் உ.

1901 ம் ஆண்டு ஆவணிமாதம் 21 ந் திகதி புதன் கிழமை மத்தியானம் 12 மணியளவில் யாழ்ப்பாணத்தில் தன் ஆபீசில் வட மாகாணத்து கவற்றமேந்து ஏசுநவர்களால் இதனடியிற் சொல்லப்படிருக்கிற முடிக்குரிய காணித்துண்டுகளை, அரசாட்சியாரால் உத்தரவுபண்ணப்படபடிருக்கும் பொருத்தப்பிரகாரம் எலத்திற் கூறி விற் கப்பபடும்.

காணித்துண்டுகள், வட மாகாணத்து யாழ்ப்பாண டிஸ்திரிக்டின் பச்சிலைப்பளியும் மறுபகுதிவினியிருக் கின்றது.

இல.	குறிச்சி.	பிளான் இலக்கம் 819. உரித்தாளி—முடி.	பாணிப்புவிலை ஏக்கரொன் துக்கு.
2538½	தனமக்கேணி	கேள்விக்காரனின் பெயர். கே. வேலுப்பிள்ளை பிளான் இலக்கம் 2,399.	விசாலம். 5 2 18 ரூ.
8755	போக்கறுப்பு	எம். வேலு உரித்தாளி—வே. வைரவின் உரிமைக்காரர்.	3 2 36
8756	ஹே	எம். வேலு பிளான் இலக்கம் 2,430. உரித்தாளி—முடி.	0 3 0
8823	தனமக்கேணி	— காடு	5 2 34
8824	ஹே	— காடு	26 0 11
B 229	ஹே	உரித்தாளி—வி. அப்பாபிள்ளை. — பனந்தோட்டம்	1 0 36
C 229	ஹே	— உரித்தாளி—முடி.	5 0 14
8743	குஞ்சுக்குளம்	பிளான் இலக்கம் 2,393. க. சிதம்பரப்பிள்ளை புக்கையிலத்தோட்டம் பிளான் இலக்கம் 2,394.	1 0 2
8744	ஹே	தி. புண்ணியர் வெளிகாடு	15 2 26

இல.	சூறிச்சி.	கேள்விக்காரனின் பெயர்.	விவரம்.	விசாலம். ஏ. மு. ப.	பாணிப்புவினை ஏக்கரொன் றுக்கு. சூ.
8745	சுன்னாவில்	பிளான் இலக்கம் 2,395. அ. சதாசிவம்	காடு	8 2 32	10
8810	பொன்னாவெளி	பிளான் இலக்கம் 2,426. அ. சினைத்தம்பி	காடு	2 0 4	10
8811	ஹே	ஹே	காடு	2 1 37	10
8812	ஹே	தி. சிதம்பரப்பிள்ளை	காடு	22 1 30	10
8813	கொலைசூறிச்சி	பிளான் இலக்கம் 2,427. எஸ். வேலுப்பிள்ளை	காடு	6 2 27	10
8814	ஆலங்கேணி	பிளான் இலக்கம் 2,428. கே. வெற்றிவேலு	காடு	3 0 22	10
8794	அராலிமேற்கு	பிளான் இலக்கம் 2,419. —	நெலவயல	0 1 37	10
8795	ஹே	—	தரிசு	4 0 12	10
8796	ஹே	—	நெலவயல	1 3 6	10
8886	வடடுக்கோட்டை	பிளான் இலக்கம் 2,467. அ. வயிரமுத்து	பாலியாதஞ்சூழ்க்கை	0 0 28	40
8815	சூமுளமுளை	பிளான் இலக்கம் 2,429. அ. சந்தியாப்பிள்ளை	காடு	1 0 25	10
8816	ஹே	ஹே	காடு	10 1 30	10
8817	ஹே	—	இளம்தென்னமபிள்ளை	0 0 14	10
8818	ஹே	—	ஹே	0 0 17	10
8819	ஹே	—	ஹே	0 0 16	10
8820	ஹே	—	ஹே	0 0 8	10
8821	ஹே	—	ஹே	0 0 13	10
8822	ஹே	—	ஹே	0 0 18	10
8879	வினாசிஓடை	பிளான் இலக்கம் 2,458. அ. தம்பு	தரிசு	8 3 6	10
8880	ஹே	பிளான் இலக்கம் 2,459. அ. வேலுப்பிள்ளை	பறு காடு	9 3 3	15
8884	கரவெட்டி	பிளான் இலக்கம் 2,465. சி. சிற்றம்பலம்	தரிசு நிலம்	3 0 0	10

இக்காணிகளைக்குறித்த மேலதனமான விபரங்களை சேர்வையர் ஜெனறல் துரையவர்களிடத்தும் விற்பனை
வின் கொந்திசைக்குறித்த யாழ்ப்பாணம் ஏசண்டுத்தாரையவர்களிடத்தும் கேட்டறியலாம்.

தேசாதிபதி மகோத்தமர் அவர்களினது கட்டளையின்படி,
டபிள்யூ. ற்நீ. நேயிலர்,
இராசாங்க ஸ்திரீன வேலைபார்ப்பவர்.

LAND SALES IN THE SOUTHERN PROVINCE.

No. 1,130, S. P.

Colonial Secretary's Office,
Colombo, July 16, 1901.

ON Tuesday, August 27, 1901, at 12 o'clock noon, the Government Agent for the Southern Province will put up
to auction, at his office at the Bentota Resthouse, the under-mentioned portions of Crown Land, on the terms
authorized by Government.

Sixty allotments of land situated in the Bentota-Walallawiti korale division of the Galle District of the
Southern Province.

Preliminary plan 5,444.—Bentota-Walallawiti korale.

Applicant—Nil.

Lot.	Village.	Name of Land.	Description.	Extent. A. R. P.	Upset Price per Acre. Rs.
12464	Naranowita	Hirangaswattagoda or Olagoda- kele	Chena Garden	0 1 10 0 3 10	10 10
12465	Do.	do.	do.		
		Applicant—Pallege Hendrick.			
12466	Naranowita	Balagala Olagodapolleuwa	Chena Garden	0 2 9 0 1 21	10 10
12467	Do.	do.	do.		

Lot.	Village.	Name of Land.	Description.	Extent.		Upset Price per Acre. Rs.
				A.	R. P.	
Preliminary plan 1,415.—Bentota-Walallawiti korale.						
Applicant—Nil.						
11570	Moragoda	Malagahatpduwa	Jungle	3	2 29	10
11572	Do.	Hiwattogodawatta	Garden	0	1 9	10
11573	Do.	do.	do.	0	2 2	10
11575	Do.	Nayiduwa	Jungle	1	2 8	10
Preliminary plan 5,545.—Bentota-Walallawiti korale.						
Applicant—Dawage Adirian Appu.						
13137	Elakake	Panidanwattekele	Jungle	1	3 18	15
Applicant—Pitigalage Balabami.						
13138	Elakake	Panidanwattekele	Jungle	1	0 22	15
Preliminary plan 5,333.—Bentota-Walallawiti korale.						
Applicant—Ilangama Arachchige Adirian.						
11784	Moragoda	Potuwilakannattakele	Garden	1	2 32	10
11786	Do.	do.	do.	0	1 17	10
Preliminary plan 5,430.—Bentota-Walallawiti korale.						
Applicant—Nil.						
12417	Goluwamulla	Newadagalkanda	Owita	0	0 38	10
12418	Do.	Karawitamanana	Garden	0	0 9	10
Preliminary plan 5,394.—Bentota-Walallawiti korale.						
Applicant—Nil.						
12181	Liniyakanda	Katngalahena	Chena	0	1 2	10
Preliminary plan 5,371.—Bentota-Walallawiti korale.						
Applicant—Nil.						
11982	Poddiwala	Bulatgulanakanda or Kolom-bayawatta	Garden	0	1 30	10
11983	Do.	Bulatgulanakandaduwa or Galagawakumburaduwa	Chena	0	3 5	10
Preliminary plan 5,434.—Bentota-Walallawiti korale.						
Applicant—Nil.						
12440	Migaspitiya	Unapanduraduwa	Chena	0	1 25	20
Preliminary plan 5,381.—Bentota-Walallawiti korale.						
Applicant—Nil.						
12044	Nanotota	Okandawela	Owita	1	2 36	15
12045	Do.	do.	Deniya	1	2 21	15
12046	Do.	do.	Owita	0	1 6	15
Preliminary plan 5,288.—Bentota-Walallawiti korale.						
Applicant—Nil.						
11595	Magala	Bogahakele or Kadurugahakele	Garden	0	2 7	100
11596	Do.	do.	Chena	0	1 32	100
Preliminary plan 2,986.—Bentota-Walallawiti korale.						
Applicant—Nil.						
C 263	Pahalaomatta	Hangarankandewela	Field	0	1 5	10
D 263	Do.	do.	do.	1	0 30	10
Preliminary plan 5,459.—Bentota-Walallawiti korale.						
Applicant—Nil.						
12537	Ihalaomatta	Godahenatenna	Owita	0	2 22	10
12538	Do.	do.	Garden	1	0 18	10
12539	Do.	do.	Owita	0	3 35	10
12540	Do.	do.	Jungle	1	1 29	10
12541	Do.	do.	Garden	2	1 23	10
12542	Do.	do.	do.	0	3 10	10
12543	Do.	do.	do.	0	2 10	10
12544	Do.	do.	Cleared land	0	2 23	10
12545	Do.	Godahenatenna or Pahalagewatta-addaramanana	Garden	0	1 8	10
12546	Do.	do.	Chena	0	0 24	10
12548	Do.	Nagahatenna	Owita	0	0 31	10
12549	Do.	Godahenatenna	Chena	0	0 25	10
Preliminary plan 5,473.—Bentota-Walallawiti korale.						
Applicant—Nil.						
12630	Talagaspe	Pashaul Balapuwekaratura	Garden	0	2 20	10
12631	Do.	Peragaswatta-addara	Field	0	1 36	10
Preliminary plan 5,468.—Bentota-Walallawiti korale.						
Applicant—Nil.						
12609	Digala	Laulugahamanana	Owita	1	0 11	10
12611	Do.	do.	do.	0	3 16	10
Preliminary plan 5,499.—Bentota-Walallawiti korale.						
Applicant—Nil.						
12859	Ihalaomatta	Nenawaragankanda	Owita	0	1 34	10
12860	Do.	Nenawarakumbura	Field	0	0 26	10
12861	Do.	Nenawaragankanda	Owita	1	0 12	10
12863	Do.	do.	Garden	2	1 30	10
12864	Do.	Pidanigalakanda	do.	1	0 24	10

Lot.	Village.	Name of Land.	Description.	Extent. A. R. P.	Upset Price per Acre. Rs.
12865	Ithalaomatta	Vitanegewatta-addara or Pidanigalakanda	Garden	0 1 32	10
Preliminary plan 5,538.—Bentota-Walallawiti korale. Applicant—Appusinna Alwis Goonatilleke.					
13099	Maragoda	Potuwilakanattebedda	Jungle	2 0 0	10
13101	Do.	Dampalayawatta	Garden	0 2 28	10
13102	Do.	do.	do.	0 0 15	10
13103	Do.	do.	do.	0 0 24	10
Preliminary plan 5,464.—Bentota-Walallawiti korale. Applicant—Nil.					
12579	Talagaspe	Koramulleowita	Owita	0 2 27	10
12580	Do.	Kirimetiyaheawatta	Old garden	0 3 11	10
12581	Do.	Kirimetiyaheana	do.	1 0 12	10
12582	Do.	do.	do.	0 2 0	10
12583	Do.	do.	do.	0 2 26	10
Preliminary plan 5,464.—Bentota-Walallawiti korale. Applicant—Nil.					
12584	Talagaspe	Koramulleaddaradeniya	Field	0 0 23	10
12585	Do.	Pussehena or Dolawatta	Garden	0 3 12	10
12586	Do.	Kirimetiyaheana	Chena	0 1 5	50
12587	Do.	do.	do.	0 3 23	50

Any persons considering that they have any claims to these lands are hereby noticed to produce evidence of their title before the Government Agent on the day of sale.

Further information respecting these lands may be obtained from the Surveyor-General, and respecting the conditions of sale from the Government Agent, Galle.

By His Excellency the Governor's command,
W. T. TAYLOR,
Acting Colonial Secretary.

No. 1,130, S. P.

විෂි 1901 ක්වූ ජූලි මස 16 වෙනි දින කොළඹ

මහසෙනෙවරිය උන්වහන්සේගේ කන්තෝරුවේදීය.

දකුණුදිසාවේ ගාල්ලේ ආණ්ඩුවේ එජන්තලන්වහන්සේ විසින් මෙහි පහත සඳහන්වන ආණ්ඩුව සන්තක ඉඩම් ආණ්ඩුවේ නියෝගවලට ප්‍රකාරයට විෂි 1901 ක්වූ අගෝස්තු මස 27 වෙනි දිනට අගතරුවාදා දවල් 12ට බෙන්තර තානායමේදී බෙන්දේසිකර විකුණනට යෙදෙනවා ඇත.

දකුණුදිසාවේ ගාලු පලාතේ බෙන්තර වලල්ලාච්චිකෝරලේ කොට්ඨාසයේ පිහිටා තිබෙන බිම් කැබලි 60ක්.

සිතියම 5,444. බෙන්තර වලල්ලාච්චිකෝරලේ. මෙම ඉඩම්වලට ඉල්ලුම්කාරයෙක් නැත. අක්කර මහත. යක මිල.

නො.	ගම.	ඉඩමේ නම.	අන්දම.	අ. රු. ප.	රු.
12464	නරනේවිට	හිරන්ගස්වත්තගොඩ හෝ හොත් මිලාගොඩකැලේ	හේන	0 1 10	10
12465	එම	එම	වත්ත	0 3 10	10
ඉල්ලුම්කාරයා—පල්ලෙගේ හෙන්දිරික්.					
12466	එම	බලගලමලබොඩ පොල්ලැවු	හේන	0 2 9	10
12467	එම	එම	වත්ත	0 1 21	10
සිතියම 1,415. මෙම ඉඩම්වලට ඉල්ලුම්කාරයෙක් නැත.					
11570	මොරගොඩ	මලගහකුඩුව	බැද්ද	3 2 29	10
11572	එම	හිවන්ගොඩ වත්ත	වත්ත	0 1 9	10
11573	එම	එම	එම	0 2 2	10
11575	එම	නසිදුව	බැද්ද	1 2 8	10
සිතියම 5,545. ඉල්ලුම්කාරයා—දුවගේ අදිරියන්අප්පු.					
13137	ඇලකාකො	පනිදන්වත්ත කැලේ	බැද්ද	1 3 18	15
ඉල්ලුම්කාරයා—පිටිගලගේ බාලහාමි.					
13138	එම	එම	බැද්ද	1 0 22	15
සිතියම 5,333. ඉල්ලුම්කාරයා—ඉලුන්ගම ආරච්චිගේ අදිරියන්.					
11784	මොරගොඩ	පොකුච්චිකනත්ත කැලේ	වත්ත	1 2 32	10
11786	එම	එම	වත්ත	0 1 17	10
සිතියම 5,430. මෙම ඉඩම්වලට ඉල්ලුම්කාරයෙක් නැත.					
12417	ගොලුවාමුල්ල	නැවදහල්කන්ද	බිවිට	0 0 38	10
12418	එම	කන්විටමානාන	වත්ත	0 0 9	10
සිතියම 5,394.					
12181	ලීනියාකන්ද	කටුගලගේන	හේන	0 1 2	10
සිතියම 5,371.					
11982	පොද්දිවල	මුලන්ගලානකන්ද හෝහොත් කොලොම්බය වත්ත	වත්ත	0 1 30	10
11983	එම	මුලන්ගලානකන්දහුව හෝහොත් ගලාවාහඹුර දුව	හේන	0 3 5	10
සිතියම 5,434.					
12440	මහස්පිටිය	උනපදුරෙදුව	හේන	0 1 26	20

නො.	කම.	ඉඩමේ නම.	අන්දම.	අක්කරයක			
				මහත.	මිල.	රු.	ප.
		සිතියම 5,381.					
12044	නානාතොට	මිකන්දෙවෙල	මිට්ට	1	2	36	15
12045	එම	එම	දෙවිය	1	2	21	15
12046	එම	එම	මිට්ට	0	1	6	15
		සිතියම 5,288.					
11595	මාගල	බෝගහකැලේ නොහොත් කදුරුගහකැලේ	වත්ත	0	2	7	100
11596	එම	එම	සේන	0	1	30	100
		සිතියම 2,986.					
C 263	පහලමීමත්ත	හහරන්කන්දෙවෙල	කුඹුර	0	1	5	10
D 263	එම	එම	එම	1	0	30	10
		සිතියම 5,459.					
12537	ඉහලමීමත්ත	ගොඩසේනේ නැන්ත	මිට්ට	0	2	22	10
12538	එම	එම	වත්ත	1	0	18	10
12539	එම	එම	මිට්ට	0	3	35	10
12540	එම	එම	බැද්ද	1	1	29	10
12541	එම	එම	වත්ත	2	1	23	10
12542	එම	එම	එම	0	3	10	10
12543	එම	එම	එම	0	2	10	10
12544	එම	එම	එම	0	2	23	10
12545	එම	ගොඩසේනේ නැන්ත නොහොත් පහලගෙවත්ත අද්දර මානාන	වත්ත	0	1	8	10
12546	එම	එම	සේන	0	0	24	10
12548	එම	නාගහනැන්ත	මිට්ට	0	0	31	10
12549	ඉහලමීමත්ත	ගොඩසේනේ නැන්ත	සේන	0	0	25	10
		සිතියම 5,473.					
12630	තලගස්පෙ	පස්හවුල් බලාපුටු	වත්ත	0	2	20	10
12631	එම	පේරගස්වත්ත අද්දර	කුඹුර	0	1	36	10
		සිතියම 5,468.					
12609	දිහල	ලාලපුහහමානාන	මිට්ට	1	0	11	10
12611	එම	එම	මිට්ට	0	3	16	10
		සිතියම 5,499.					
12859	ඉහලමීමත්ත	කේනවාරගන්කන්ද	මිට්ට	0	1	34	10
12860	එම	කේනවාරකුඹුර	කුඹුර	0	0	26	10
12861	එම	කේනවාරගන්කන්ද	මිට්ට	1	0	12	10
12863	එම	එම	වත්ත	2	1	30	10
12864	එම	පිදේනිගලකන්ද	එම	1	0	24	10
12865	එම	විනානෙගෙවත්ත අද්දර නොහොත් පිදේනිගලකන්ද	එම	0	1	32	10
		සිතියම 5,538.					
13099	මොරගොඩ	ඉල්ලුම්කාරයා—අප්පුසිසද්දෙකු අල්විස් ගුණතිලක. පොතු විලකනත්තෙබැද්ද මෙම ඉඩම වලට ඉල්ලුම්කාරයෙක් නැහැ.	බැද්ද	2	0	0	10
13101	එම	මුම්පලයාවත්ත	වත්ත	0	2	28	10
13102	එම	එම	එම	0	0	15	10
13103	එම	එම	එම	0	0	24	10
		සිතියම 5,464.					
12579	තලගස්පෙ	කෝරඹුල්ලෙමිට්ට	මිට්ට	0	2	27	10
12580	එම	කිරිනැටියසේනෙ වත්ත	පරණ වත්ත	0	3	11	10
12581	එම	කිරිනැටියසේන	එම	1	0	12	10
12582	තලගස්පෙ	කිරිනැටියසේන	කොරලේ වත්ත	0	2	0	10
12583	එම	එම	එම	0	2	26	10
12584	එම	කෝරඹුල්ලෙ අද්දර දෙනිය	කුඹුර	0	0	23	10
12585	එම	පුස්සෙසේන නොහොත් දෙලවතා	වත්ත	0	3	12	10
12586	එම	කිරිනැටියසේන	සේන	0	1	5	50
12587	එම	එම	එම	0	3	23	50

මෙම ඉඩමක බෙදීමට අයිතිවාසිකම් කියාහිටින යම් අයෙක් ඇත්නම් ඔහු විසින් මේ විසි නිමේ දිනේදී ඊට අයිතිවාසිකම් කියාතිබෙන ඔප්පු යනාදිය දකුණුපලාගේ මහජනතලාවනාත්සේට පෙන්වාසිවිට්ට මිනැය.

මෙම ඉඩම ගැණ වැඩිදුර කාරණා සර්වේයර්පනගල්ලන් නාත්සේගෙන්ද, විකිනිමේ කොන්දේසි ගැණ කාරණා දකුණුපලාගේ ආණ්ඩුවේ ඒපත්තලාවනාත්සේගෙන්ද දැනගත්ව පුළුවන.

හරහර ආණ්ඩුකාර උතුමානන්වහන්සේගේ ආශුච්චෙලය,
 ඩබ්ල්සු. පී. බේලර්,
 වැඩබලන මහසෙනෙකාරිස් වමහ.

No. 1,131, s. P.

Colonial Secretary's Office,
Colombo, July 16, 1901.

ON Friday, August 30, 1901, at 12 noon, the Government Agent for the Southern Province will put up to auction, at his office in Galle, the under-mentioned portions of Crown Land, on the terms authorized by Government. Thirty-eight allotments of land situated in the Talpe pattu division of the Galle District of the Southern Province.

Preliminary plan 5,563. Applicant—V. Babune.

Lot.	Village.	Name of Land.	Description.	Extent.		Upset Price per Acre. Rs.
				A.	R. P.	
13259	Walpola.	Talgasaddarakanatta or				
		Wavulketamukalana	Jungle	0	3 13	10
13260	Do.	do.	Garden	0	1 10	10
		Applicant—Nil.				
13261	Walpola	Wavulketamukalanawatta,	Garden	0	2 8	10
13262	Do.	Wavulketamukalanawatta or				
		Godallegewatta	do.	0	0 28	10
13263	Do.	Yatiniyaragoda	do.	0	0 26	10
		Preliminary plan 5,631. Applicant—M. V. Tevenis Appu.				
13435	Imaduwa	Andiyamulla or Pinliadde- goda	Jungle	1	2 13	10
		Applicant—G. Dona Gimara.				
13437	Imaduwa	Andiyamulla or Pinliadde- goda	Jungle	1	0 18	10
13439	Do.	do.	Citronella garden	0	0 22	10
13440	Do.	Andiyamulla or Paragaha- pittaniya	Garden	0	2 8	10
13441	Do.	do.	do.	0	0 10	10
		Preliminary plan 5,541. Applicant—Nil.				
13107	Tittagalla	Uggalwalakanda or Ampa- wilagodabedda	Jungle	49	3 0	100
13108	Do.	Uggalwalakanda or Maha- pittaniya	do.	0	0 6	10
13109	Do.	Uggalwalakanda or Ampa- wilagoda	Garden	0	0 30	10
13110	Do.	Uggalwalakanda or Ampa- wilagodabedda	do.	0	1 8	10
13111	Do.	do.	do.	0	2 20	10
13112	Do.	Uggalwalakanda or Pissa- wattagoda	do.	0	0 14	10
13113	Do.	do.	Owita	0	0 1	10
13114	Do.	Uggalwalakanda or Ampa- wilagodabedda	Garden	0	0 39	10
13115	Do.	do.	do.	0	0 31	10
13116	Do.	do.	Jungle	0	0 21	10
13117	Do.	do.	Chena and arecanut trees	0	2 12	10
13118	Do.	do.	Garden	0	1 12	10
13119	Do.	do.	do.	0	0 28	10
13120	Do.	do.	do.	0	1 8	10
13121	Do.	do.	do.	0	0 8	10
13122	Do.	do.	do.	0	3 15	10
13123	Do.	do.	do.	0	0 30	10
13124	Do.	do.	Jungle	0	0 22	10
A 525	Do.	Pissawatta	Garden	0	3 18	10
B 525	Do.	do.	Owita	0	1 15	10
		Preliminary plan 5,591. Applicant—Nil.				
13330	Imaduwa	Mayikagodakanda or Usan- pitiyagoda	Garden	0	0 25	30
13332	Do.	do.	Jungle	2	3 12	30
		Preliminary plan 5,390. Applicant—Nil.				
12090	Hiyare	Welegodakanda and Goda- deniyakanda	Garden	1	1 2	20
12091	Do.	do.	do.	0	1 24	10
12092	Do.	Welegodakanda and Goda- deniyakele	Chena	4	0 14	10
12093	Do.	Galendewatta-addaraowita	Owita	0	1 0	20
12094	Do.	do.	do.	0	2 5	10
12095	Do.	do.	do.	0	0 26	20

Any persons considering that they have any claims to these lands are hereby noticed to produce evidence of their title before the Government Agent on the day of sale.

Further information respecting these lands may be obtained from the Surveyor-General, and respecting the conditions of sale from the Government Agent, Galle.

By His Excellency the Governor's command,

W. T. TAYLOR,
Acting Colonial Secretary.

No. 1,131, S. P.

වර්ෂ 1901 ජූලි මස 16 වෙනි දින කොළඹ

මහසෙනෙවිවරයාගේ කටයුතු වේදික.

දකුණු දිසාවේ මහජනතලයකාන්තේ විසින් මෙහි පහත සඳහන්වන ආණ්ඩුව සත්කම ඉඩම් ආණ්ඩුවේ නියෝගවල ප්‍රකාරව වර්ෂ 1901 ජූලි අගෝස්තු මස 30 වෙනි දිනවූ සිකුරුදු දවල් දෙදලහට ගාල්ලේ කවි මේරිදේදි වෙස්දේසිකර විකුණන්නට පෙදෙන්නවා ඇත.

දකුණු දිසාවේ ගාම පලාතේ කල්පෙට්ටන් කොට්ඨාසයේ පිහිටා තිබෙන බිම්කැබෙලි 38ක්. අක්කරයක සිතියම 5,563. ඉල්ලුම්කාරයා:—වී. බඩුනේ.

නො.	කම.	ඉඩමේ නම.	අත්දම.	මහස. අ. රු. ප.	මුදල. රු.
13259	මල්පල	කල්පෙට්ටන් කතන්ත නොහොත් වවුල්කැව මුකලාන	කැලේ වත්ත	0 3 13	10
13260	එම	එම	එම	0 1 10	10
13261	එම	මෙම ඉඩම්වලට ඉල්ලුම්කාරයෙක් නැහැ.			
13262	එම	වවුල්කැව මුකලාන වත්ත	එම	0 2 8	10
13263	එම	එම නොහොත් ගොඩැල්ලේවත්ත	එම	0 0 28	10
		සවිනිකරගොඩ	එම	0 0 26	10
13435	ඉමදුව	සිතියම 5,631. ඉල්ලුම්කාරයා:—අ.ම. වී. තෙවෙනිදේදිය. අත්දියාවුල්ල නොහොත් පිත්ලියද්ද ගොඩ	කැලේ	1 2 13	10
13437	එම	ඉල්ලුම්කාරයා:—පී. දෙසා ගිවාරු. අත්දියාවුල්ල නොහොත් පිත්ලියද්ද ගොඩ	කැලේ	1 0 18	10
13439	එම	එම	පැහැරවත්ත	0 0 22	10
13440	එම	එම නොහොත් පරගහපිට්ටනිය	වත්ත	0 2 8	10
13441	එම	මෙම ඉඩම්වලට ඉල්ලුම්කාරයෙක් නැහැ. එම නොහොත් පරගහපිට්ටනිය සිතියම 5,541.	එම	0 0 10	10
13107	කිත්තකල්ල	ලක්මන්වල කන්ද නොහොත් අම්පා පිලගොඩ බැද්ද	කැලේ	49 3 0	10
13108	එම	එම නොහොත් මහපිට්ටනිය	එම	0 0 6	10
13109	එම	ලක්මන්වල කන්ද නොහොත් අම්පා පිලගොඩ	වත්ත	0 0 30	10
13110	එම	ලක්මන්වල කන්ද නොහොත් අම්පා පිලගොඩ බැද්ද	එම	0 1 8	10
13111	එම	එම	එම	0 2 20	10
13112	එම	එම නොහොත් පිස්සවත්තගොඩ	එම	0 0 14	10
13113	එම	එම	බිච්ච	0 0 1	10
13114	එම	ලක්මන්වල කන්ද නොහොත් අම්පා පිලගොඩ බැද්ද	වත්ත	0 0 39	10
13115	එම	එම	එම	0 0 31	10
13116	එම	එම	කැලේ	0 0 21	10
13117	එම	එම	හේන සහ පුවක්	0 2 12	10
13118	එම	එම	වත්ත	0 1 12	10
13119	එම	එම	එම	0 0 28	10
13120	එම	එම	එම	0 1 8	10
13121	එම	එම	එම	0 0 8	10
13122	එම	එම	එම	0 3 15	10
13123	එම	එම	එම	0 0 30	10
13124	එම	එම	කැලේ	0 0 22	10
A 525	එම	පිස්සවත්ත	වත්ත	0 3 18	10
B 525	එම	එම	බිච්ච	0 1 15	10
13330	ඉමදුව	සිතියම 5,591. නපිකාගොඩ කන්ද නොහොත් ලකන් පිට්ටගොඩ	වත්ත	0 0 25	30
13332	එම	එම	කැලේ	2 3 12	30
12090	ගිහාර	සිතියම 5,390. වෙලගොඩකන්ද නොහොත් ගොඩ දෙතිය කන්ද	වත්ත	1 2 2	20
12091	එම	එම	එම	0 1 24	10
12092	එම	එම කැලේ	හේන	4 0 14	10
12093	එම	ගලෙන්දෙවත්ත අද්දරබිච්ච	බිච්ච	0 1 0	20
12094	එම	එම	එම	0 2 5	10
12095	එම	එම	එම	0 0 26	20

මෙම ඉඩම් කැබෙලිවලට අයිතිවාසිකම් නිකුත්වන සම්පූර්ණ ඇත්තම බහු විසින් මේ විකිණීමේ දිනේදී ඊට අයිතිවාසිකම් කීකරු තිබෙන බවට සහතික දකුණු පලාතේ මහජනතලයකාන්තේ පෙත්තා සිටින්නට බැහැ.

මෙම ඉඩම්කැබලි වැඩිදුර කාරණා සර්වේච්ඡන්තරාලයකාන්තේදී, විකිණීමේ කොන්දේසි ගැණ කාරණා දකුණු පලාතේ ජනතලයකාන්තේදී දැනගන්නට පුළුවන.

ගරුකර ආණ්ඩුකාර උතුරානවතන්තේ ආඥාවලස,
ඩබ්ලිවු. වී. මේරිදි,
වැඩබලන මහසෙනෙවිවරයාගේ කටයුතු වේදික.

LAND SALES IN THE EASTERN PROVINCE

No. 839, E. P.

Colonial Secretary's Office,
Colombo, July 17, 1901.

ON Tuesday, September 10, 1901, and the following days, at noon, the Government Agent for the Eastern Province will put up to auction, at his office in Batticaloa, the under-mentioned portions of Crown Land, on the terms authorized by Government.

Lot.	Village.	Name of Applicant.	Description.	Extent.		Upset Price		
				A. R. P.	Rs. c.			
Preliminary plan 483.—Porativu pattu.								
4607	Palukamam	Mr. J. J. O'Dowd	Fit for paddy	4	3	30	10	0
4608	Do.	do.	do.	1	3	16	10	0
4622	Ampilanturai	V. Manikkappodi	Attiyamunmari	12	0	30	10	0
Preliminary plan 730.								
8971 d	Vellankiri	J. Akamatulevvai, defaulter	Fit for paddy	15	3	18	10	0
8971	Do.	G. Akamatulevvai and one, defaulter	do.	13	3	24	10	0
Preliminary plan 2,761.—Eravur.								
77997	Eravur	K. Chinnattampi	Kumavadimadu	12	3	16	10	0
77998	Do.	do.	Young cocanuts	1	0	0	12	50
Preliminary plan 2,786.								
87116	Punnaikkuda	A. Atamvava and another	Encroachment	1	0	17	12	50
Preliminary plan 2,347.								
76036	Sokampi	A. Ivurainkandu	Sokampikkadu	0	2	11	12	50
76038	Do.	A. C. Akamatulevvai	do.	8	0	36	12	50
Preliminary plan 911.—Rukam.								
11177	Rukam	Suppan	Jungle	8	0	0	10	0
Preliminary plan 1,106.—Eravur.								
1405	Kanittivu	V. Nallatampi, defaulter	Fit for paddy	0	3	10	10	0
Preliminary plan 1,107.								
1406	Kanittivu	V. Nallatampi, defaulter	Fit for paddy	2	3	8	10	0
Preliminary plan 2,749.—Koralai.								
77949	Chantiveli	K. Vaitelingam	Encroachment	0	1	14	12	50
Preliminary plan 1,672.								
4949	Kalkuda	General sale	Mukkuttankuda	8	3	33	10	0
Preliminary plan 2,750.								
77951	Pasikkuda	Mr. R. H. S. Scott	Encroachment	6	2	0	20	0
77954	Do.	do.	Periyatonakkadu	14	0	7	20	0
Preliminary plan 2,765.								
87074	Katiraveli	R. Arumukam	Tarumattavaddavan	3	2	20	10	0
Preliminary plan 2,798.								
87147	Kiran	K. Murukan and T. Appachchi	Vannankenitoddum	1	0	34	15	0
87148	Do.	K. Ampakan	do.	1	2	20	15	0
Preliminary plan 2,801.								
87157	Murakkodanohenai	P. Kartikesu	Navaladikkadu	2	1	24	12	50
Preliminary plan 2,793.—Manmunai								
87136	Karadippuval	M. Chellappa	Fit for paddy	3	3	12	10	0
Preliminary plan 1,227.								
2648	Kokkaddichcholai	N. S. Veluppillai	Andakkalvaddi	9	3	20	10	0
2649	Do.	do.	do.	3	2	23	10	0
Preliminary plan 2,506.								
76756	Paddippalai	T. M. Kunchilayappodi	Tamaraikkenivilan-toddum	8	2	30	12	50
76757	Do.	do.	do.	3	1	18	12	50
Preliminary plan 499.								
4793	Ampilanturai	V. Nanamuttu	Kaddadiyarchenai	10	2	25	10	0
Preliminary plan 2,120.—Chamnianturai pattu.								
6997	Chanalakkadai	General sale	Kattappodiyattuk-kadu	114	3	0	10	0
Preliminary plan 2,729.—Akkarai pattu.								
77877	Panankadu	General sale	Fit for paddy	3	2	3	12	50
Preliminary plan 1,183.—Panama.								
T 15	Komari	P. H. Kannappan	Madattuppiddiveli	15	2	11	10	0
Preliminary plan 2,452.—Akkarai pattu.								
76477	Karunkodittivu	K. Akamatulevvai	Fit for paddy	18	1	32	10	0

Further information regarding these lands and conditions of sale may be obtained from the Government Agent, Eastern Province, Batticaloa.

By His Excellency the Governor's command,

W. T. TAYLOR,
Acting Colonial Secretary.

No. 839, B. P.

கொலோனியல் சர்க்கிற்நா ஆபீசில்,
கொழும்பு, 1901 ம ஆண்டு ஆடிமீ 17 த் உ.

1901 ம ஆண்டு புரட்டாசிமாதம் 10 ற் கிகதியாகிய செவ்வாய்க்கிழையிலு மதனையடுத்த நாட்களிலு ம முற்பகல் கிழக்கு மா காணத்தது கவற்றணமேந்து ஏசுநறவர்கள் தனத் ஆபீசில் இதுண்டியிற் சொல்லப்பட்ட டிருக்கிற முடிசூரிய காணித்தண்டுகளை, அரசாட்சியாரால் உதகரவுபண்ணப்பட்டிருக்கும் பொருத்தப்பிர காரம் ஏலத்திற்குறி விற்பார.

காணித்தண்டுகள், கிழக்கு மா காணத்தது ரட்டககளப்பு டிலுதிறிககிலிருக்கின்றன.

பட்டம் 483, போர்திவுபயற்று. உரிதநாளி—அரசாட்சியார.

தரிபபுக்கலை
ஏக்கரொண
றுகரு
ரூ. ச.

இல.	குறிச்சி.	கேள்விககாரானி பெயர்.	விபரம்.	விசாலம். ஏ. மு. ப.	றுகரு ரூ. ச.
4607	பளுகாமம்	மெஸ்தர் ஜே. ஜே. ஒடவுட துரை யவர்கள்	வேளாண்மைக்கா சியது	4 3 30	10 0
4608	ஓடி	ஓடி	ஓடி	1 3 16	10 0
4622	அம்பினாந்துறை	வ. மாணிக்கப்போடி பட்டம் 730.	அத்தியாமுணமாரி	12 0 30	10 0
8971d	வெல்லங்கிரி	இ. அகமதுலெவவை (வாயிதா கட்டாதவர்)	வேளாண்மைக்கா சியது	15 3 18	10 0
8971f	ஓடி	ஓடி	ஓடி	13 3 24	10 0
77997	ஏறூர்	பட்டம் 2,761, ஏறூர்பற்று.	கமரவடிமடு	12 3 16	10 0
77998	ஓடி	க. சீனனத்தம்பி ஓடி	இனந்தெணந்தோ ட்டம்	1 0 0	12 50
87116	புணைகருடா	பட்டம் 2,786. அ. ஆசுவாவரவும மறுபரும்	கட்டிப்பிடித்தழும்பி	1 0 17	12 50
76036	சோகம்பி	பட்டம் 2,847. அ. இவுரூயினகண்டு	சோககம்பிக்காடு	0 2 11	12 50
76038	ஓடி	ஆ. சி. அகமதுலெவவை பட்டம் 911, உறுகாமம்.	ஓடி	8 0 36	12 50
11177	உறுகாமம்	சுபயன்	காடு	8 0 0	10 0
1405	கணித்தீவு	பட்டம் 1,106, ஏறூர். வ. நல்லத்தம்பி (வாயிதா கட டாதவர்)	வேளாண்மைக்கா சியது	0 3 10	10 0
1406	ஓடி	பட்டம் 1,107. ஓடி	வேளாண்மைக்கா சியது	2 3 8	10 0
77949	சந்திகெளி	பட்டம் 2,749, கோறனைப்பற்று. க. வயித்திலிங்கம்	கட்டிப்பிடித்தழும்பி	0 1 14	12 50
4949	கலகூடா	பட்டம் 1,672. பொதுவிற்பனவு	முக்குத்தணகூடா	8 3 38	10 0
77951	பாசிககூடா	பட்டம் 2,750. மெஸ்தர் விகொத்தாரையவ ர்கள்	கட்டிப்பிடித்தழும்பி	6 2 0	20 0
77954	ஓடி	ஓடி	பெரிய தோள்க காடு	14 0 7	20 0
87074	சதிராவெளி	பட்டம் 2,765. இ. ஆறுமுகம்	தருமத்தார் வட்டய வான	3 2 20	10 0
87147	கிரான	பட்டம் 2,798. க. முறுகணும தொ. அப்பாச் சியும்	வண்ணங்கேணித் தோட்டம்	1 0 34	15 0
87148	ஓடி	க. அடயகம்	ஓடி	1 2 20	15 0
87157	முாக்கொட்டான் சேனை	பட்டம் 2,801. ப. காத்திகேசு	நாவலடிக்காடு	2 1 24	12 50
87136	காடிப்புவல	பட்டம் 2,793, மணமுனைப்பற்று. மு. செல்லப்பா	வேளாண்மைக்கா சியது	3 3 12	10 0
2648	தொக்கட்டிச் சோலை	பட்டம் 1,227. தொ. சி. வேலுப்பிள்ளை தொத் தாரிஸ்	ஆண்டாககல்வட்டி	9 3 20	10 0
2649	ஓடி	ஓடி	ஓடி	3 2 23	10 0
76756	பட்டிப்பனை	பட்டம் 2,506. தொ. மு. குஞ்சினையாப்போடி	தாமரைக்கேணி வி ளாத்தோட்டம்	8 2 30	12 50
76757	ஓடி	ஓடி	ஓடி	3 1 18	12 50

இல.	குறிச்சி.	கேள்விகாரானின் பெயர்.	விபரம்.	தரிப்பு விலை	
				அ. ரூ. ப.	ரூ. ச.
		பட்டம 499.			
4793	அம்பினாந்துறை	வ. ஞானமுத்து பட்டம 2,120.	கட்டாடியாசேனை சம்மாந்துறைப்பற்று.	10 2 25	10 0
6997	சவனகடை	பொதுவிற்பனை பட்டம 2729.	காத்தாரப்பாடி யாற்றுக்காடு	114 3 0	10 0
77877	பனங்காடு	பொதுவிற்பனை பட்டம 1,183.	வேளாண்மைக்கா கியது	3 2 3	12 50
T 15	கோமாரி	பொ. த. கண்ணப்பன் பட்டம 2,452.	மடத்துப்பிட்டிவேளி	15 2 11	10 0
76477	கருங்கொடித்தீவு	ச. அகமதுலெவ்வை	வேளாண்மைக்கேற் றது	18 1 32	10 0

இக்காணிகளைப்பற்றிய மேலதனமான விளம்பரங்களையும் கிற்பனைகளைப்பற்றியும் மட்ட
செய்ய அரசாட்சி ஏசன்றுத்தரையவர்களிடம் வினாவு அறிந்துகொள்ளலாம்.
தேசாதிபதி மகோத்தமா அவர்களினது கட்டளையின்படி,
டபிள்யூ. றீ. தேய்லர்,
இராசாங்க விகிதரின வேலைபாப்பவர்.

No. 840, E. P.

Colonial Secretary's Office,
Colombo, July 23, 1901.

ON Thursday, September 19, 1901, and the following days, at noon, the Government Agent for the Eastern Province will put up to auction, at his office in Batticaloa, the under-mentioned portions of Crown Land, on the terms authorized by Government.

Lot.	Village.	Preliminary plan 705.—Manmunai pattu.		Extent. A. R. P.
		Name of Applicant.	Description.	
R 292	Kottukkulam	K. Parasiramar	Kulavadimunnari	22 3 20
		Preliminary plan 128.—Akkarai pattu.		
1177	Karunkodittivu	H. Umarumeyatin	Udaiyaveli	54 2 0
1178	Do.	K. Periyatampi and others	Anaippapanveli	17 3 36
		Preliminary plan 1,482.		
3854	Karunkodittivu	H. Umarumeyatin	Tuvarankudakkadu	3 3 6
		Preliminary plan 1,549.		
4123	Karunkodittivu	P. H. A. Miralevvai	Piravikulattukkadu	10 1 9
4125	Do.	P. H. Ismalevvai Marak- kayar	do.	20 1 25
4131	Do.	do.	do.	20 3 3
		Preliminary plan 1,464.		
3750	Kolavil	General sale	Jungle	2 1 10
3751	Do.	do.	do.	2 3 7
3753	Do.	do.	do.	1 3 26
3757	Do.	do.	do.	2 1 22
3760	Do.	do.	do.	2 1 10
3761	Do.	do.	do.	1 3 28
3762	Do.	do.	do.	2 0 19
3765	Do.	do.	do.	2 0 35
3766	Do.	do.	do.	2 0 0

Upset price.—Ra. 10 per acre.

Further information regarding these lands and conditions of sale may be obtained from the Government Agent, Eastern Province, Batticaloa.

By His Excellency the Governor's command,

W. T. TAYLOR,
Acting Colonial Secretary.

No. 840, E. P.

கொலோனியல் சுககிற்ற்தார ஆபிசில்,
கொழும்பு, 1901 ம் ஆடிமீ 23 ன் உ.

1901 ம் ஆண்டு புரட்டாசிமாசம் 19 ன் திகதியாகிய வியாழக்கிழமையிலு மதனையடுத்த நாடகனிலும் முற்பகல் கிழக்கு மாகாணத்து கவர்ணமேந்து ஏசன்றவாகன தனது ஆபிசில் இதனடியிற் சொல்பபட்டி ருககிற முடிக்குரிய காணித்துணடுகளை, அரசாட்சியாரால் உத்தரவுபண்ணப்பட்டிருக்கும் பொருத்தப்பிரகார ம ஏதெதிற்குறி விற்பார்.

பட்டம 705, மன்முளைப்பற்று.

தரிப்பு விலை
ஏச ரொன்

இல.	குறிச்சி.	கேள்விகாரானின் பெயர்.	விபரம்.	வீசலம்.	
				அ. ரூ. ப.	ரூ. ச.
R 292	கொத்துக்குளம்	ச. பாகராமிர்	கனாவடிமுனமாரி	22 3 20	10 0
		பட்டம 128, அககரைப்பற்று.			
1177	கருங்கொடித்தீவு	அ. உமறுமெய்யதீன்	உடையாவெள்	54 2 0	10 0

இல.	குறிச்சி.	கேள்விகாரணின் பெயர்.	விசாலம்.	தரிப்பு விலை.	
				ஏ. ரூ. ப.	ரூ. ச.
1178	கருங்கொட்டித்தீவு	ச. பெரியதம்பியும் மறு பெரும	ஆனைப்பாப்பானவெளி 17 3 36	10	0
3854	கருங்கொட்டித்தீவு	அ. உமறுமெய்யின்	படம 1,482. துவாங்கூடாககாடு	3 3 6	10 0
4123	கருங்கொட்டித்தீவு	பெ. த. அ. மீராலெவ்வை	பிறவிக்குளத்தூக்காடு	10 1 9	10 0
4125	ஓடி	பெ. த. இசுமாலெவ்வை	ஓடி	20 1 25	10 0
4131	ஓடி	மரைக்காயர்	ஓடி	20 3 3	10 0
3750	கோளாவில	பொதுவிற்பனை	படம 1,464. காடு	2 1 10	10 0
3751	ஓடி	ஓடி	காடு	2 3 7	10 0
3753	ஓடி	ஓடி	காடு	1 3 26	10 0
3757	ஓடி	ஓடி	காடு	2 1 22	10 0
3760	ஓடி	ஓடி	காடு	2 1 10	10 0
3761	ஓடி	ஓடி	காடு	1 3 28	10 0
3762	ஓடி	ஓடி	காடு	2 0 19	10 0
3765	ஓடி	ஓடி	காடு	2 0 35	10 0
3766	ஓடி	ஓடி	காடு	2 0 0	10 0

இக்காரணிகளைப்பற்றிய மேலதனமான விளம்பரங்களையும் விற்பனை வின கொந்தீசுப்பற்றியும் மட்டக களப்பு அரசாட்சி ஏசனறுத்துரையவாகளிடம் வினுவ அறிந்துகொள்ளலாம்.

தேசாஜியதி மகோத்தமா அவர்களினது கட்டளையின்படி,

டபளியு. ற்றி. தேயிலர்,

இராசாங்க விசிறின் கோபார்ப்பவர்.

LAND SALES IN THE NORTH-WESTERN PROVINCE.

No. 1,495, N.W. P.

Colonial Secretary's Office,
Colombo, July 16, 1901.

ON Friday, September 13, 1901, at 1 o'clock P.M., the Government Agent for the North-Western Province will put up to auction, at his office in Kurunegala, the under-mentioned portion of Crown Land, on the terms authorized by Government.

An allotment of land situated in the Dewamedia hatpattu division of the Kurunegala District of the North-Western Province.

Preliminary plan 2,411. Village—Siwallawagedera.

Lot.	Name of Land.	Name of Claimant.	Description.	Extent.		Upset Price per Acre.
				A. R. P.	Rs.	
11193	Gondamana forest	Crown	Forest	36	2 0	78

Further information respecting this land may be obtained from the Surveyor-General, and respecting the conditions of sale from the Government Agent, North-Western Province.

By His Excellency the Governor's command,

W. T. TAYLOR,
Acting Colonial Secretary.

No. 1,495, N.W. P.

வதி 1901 ன்வு ப்ரீ மச 16 வெதி டின வொலு

மகசெய்யுமார்சுரணானசெய் கனமொர்ரூபேடி.

மக டியலே கண்புலே ஸ்சன்குரணானசெய் பிசின வெதி பகவ சடகனவென கண்புல சனகவ. ஓவில கண்புலே கியெய்லெ ப்ரகாரலெ வதி 1901 ன்வு சூசன்குரணானசெய் 13 வெதி டினபு சிசுரடி டிலீ 10 காரணுகர கலிலேசெடி வெனடேசினர் பிசுசனலெ கெடெனலெ டூ.

வகல டியலே காரணுகர ப்ரகாரே டேவிலேடிசனபன்கு கெலியசசெய் பிசில கிவென விமகாலெடி 1க.

சினல 2,411.

கொ.	கல.	ஓவிலேகல.	கன்கல.	மகவ.		கன்கல.
				ஏ. ரூ. ப.	ரூ.	
11193	கெலீரலெகெடர்	கெய்லெகல இகரண	இகரண	36	2 0	78

மல ஓவில கண பூபூர காரண சரிலேசரகரணுகரணானசெய் கெய்லெ, பிசினலே கெய்லெசின காரண வெனடேசினர் கண்புலே ஸ்சன்குரணானசெய் கெய்லெ டூகனலெ ப்ரவல.

காரண கண்புலகார டூகலானகலகனசெய் கண்புலெச,

விசிலே. சி. வெலீர்,
வெலிலென மகசெய்யுமார்சுரணானசெய்.

LAND SALES IN THE PROVINCE OF UVA.

No. 399, P. OF U.

Colonial Secretary's Office,
Colombo, July 17, 1901.

ON Tuesday, September 10, 1901, at 1 P.M., the Government Agent for the Province of Uva will put up for sale or settlement, at the Bible Resthouse, the under-mentioned portions of Crown Land, on the terms authorized by Government.

Thirty allotments of land situated in the Wellassa division of the Badulla District of the Province of Uva.

Lot.	Name of Land.	For sale or settlement.		Description.	Extent.			Upset Price per Acre.
		Preliminary plan 939.	Name of Claimant.		A.	R.	P.	
K 100	Diyabakinigallearawa	Wellagedara Kiri Banda		Abandoned paddy field	0	2	34	10
L 100	Do.	do.		Plantain garden	0	0	29	10
M 100	Do.	Wellagedara Thambu		Plantain and arecanut garden	0	1	18	10
Preliminary plan 941. Village—Itanawattamegoda in Wegam pattu.								
3237	Polgaha-arawawatta	Keenagahawatta Ranmenika		Native garden with plantain trees and a hut	0	0	37	10
3238	Polgaha-arawa	Crown		Paddy	0	2	30	15
Preliminary plan 942. Village—Kanawegolla in Wegam pattu.								
Q 100	Daduwantalawehena	Kamasami		Grass land	4	0	7	15
R 100	Daduwantalawekumbura	do.		Paddy	0	2	27	20
S 100	Do.	do.		do.	0	0	20	20
T 100	Do.	do.		do.	0	0	5	20
Preliminary plan 947. Village—Hamapola in Nilgala korale.								
3264	Bogahakumburawatiya	Crown		Chena	1	1	5	10
3265	Bogahakumbura	Gamandi Arachchi		Paddy field	2	1	20	15
3266	Medawiamuna	do.		do.	1	0	5	20
3267	Kahatagahakumbura	do.		do.	1	2	22	12
3268	Dimbulgaha Uhana	do.		Paddy field abandoned for nearly 30 years	0	3	4	10
3269	Bakinigalla	do.		do.	2	0	28	10
Preliminary plan 943. Village—Kanawegolla in Wegam pattu.								
U 100	Maduruoyawatta	Arumogan		Garden with plantation, large trees	1	1	15	30
Preliminary plan 937. Village—Bokagonna in Wegam pattu.								
3231	Bakinigasarawa	Crown		Jungle and deniya	2	1	26	10
Preliminary plan 877. Village—Kanawegolla in Wegam pattu.								
3037	Daduwantalawa	Crown		Open land	2	0	28	15
3038	Do.	do.		Jungle and open land	3	0	5	50
3039	Do.	do.		Chena partly cleared	4	2	6	30
3042	Do.	do.		Jungle, open land	0	2	27	15
3043	Do.	do.		Jungle	0	2	27	15
3044	Do.	do.		Garden with plantation	0	0	22	50
3046	Do.	do.		Open land with patches of scrub	0	1	32	15
3047	Do.	do.		Open land	0	0	37	15
3048	Do.	do.		Jungle	0	1	17	15
3049	Do.	do.		Garden, betel, &c.	0	1	19	50
3050	Do.	do.		Chena	0	2	20	15
3051	Do.	do.		Jungle	0	1	0	—
3052	Do.	do.		Garden, cocoanuts, plantains, &c.	0	1	27	30

Further information regarding these lands may be obtained from the Surveyor-General, and regarding conditions of sale from the Government Agent, Province of Uva.

By His Excellency the Governor's command,

W. T. TAYLOR,
Acting Colonial Secretary.

No. 399, P. OF U.

වැසි 1901 ස්වල්ප ලී මස 17 වෙනි දින කොළඹ මහජනකාර්යාලයේ සභාවේ සභාපතිවරයා විසින්.

ඉහත දිනවලදී ආණ්ඩුවේ ඒජන්තවරයා විසින් මෙහි පහත සඳහන් වෙන ආණ්ඩුව සන්තක ඉඩම් ආණ්ඩුවේ නියෝගවලට ප්‍රකාරයට වැසි 1901 ස්වල්ප සැපයීමට මස 10 වෙනි දිනට අභ්‍යන්තරව පස්වරු එකට බදුළු කවීමේදී වෙන්දෙසිකර විකුණන ලද සේදෙනවා ඇත.

ඉහත දිනවල බදුළු පලාතේ වෙලස්ස කෙ.වි.ස.සේ පිහිටා තිබෙන භිමකැබෙලි 30ක්.

සිතියම 939. ගම—වැහම්පත්තුවේ කුරුඳුම. අසිතිකම නිසන්තා—වෙලගෙදර කිරිබන්ඩා.

විකිනීමට නොහොත් බේරීමට.

නො.	ඉඩමේ නම.	අන්දම.	මහත.		අක්කර සහ මිල.	
			අ. රු. ප.	රු.		
K 100	දියබකිනිගල්ලේ ආරාව	අත්ඇරිවිව කුඹුර	0	2	34	10
L 100	එම	කෙහෙල්වත්ත	0	0	29	10

නො.	ඉඩමේ නම.	අන්දම.	මහත. අ. රු. ප.	අක්කර සහ මිල. රු.
M 100	එම	අයිතිකම් කියන්නා—වෙලගෙදර හ.මිඩු.	0 1 18	10
සිතියම 941.	ගම—ඵනනවත්තේ මැදගොඩ.	කෙසෙල් සහ පුවක්වත්ත		
3237	පොල්ගහඅඟවේ වත්ත	අයිතිකම් කියන්නා—කීනගස්වත්තේ ර.මැතිකා.		
		කෙසෙල්ගස් සහ පැලක් සහිත වැසියන්ගේ වත්ත	0 0 37	10
3238	පොල්ගහආරව	අයිතිකම් කියන්නා—රජසන්නක.		
	සිතියම 942. ගම—කනවිගොල්ල.	කුඹුර	0 2 30	15
Q 100	ඔඩුසන්තලාවේ හේන	අයිතිකම් කියන්නා—රමසාමි.	4 0 7	15
R 100	ඔඩුසන්තලාවේ කුඹුර	කුඹුර	0 2 27	20
S 100	එම	එම	0 0 20	20
T 100	එම	එම	0 0 5	20
3264	සිතියම 947. ගම—නිල්ගලකෝරලේ හාමාපොල.	අයිතිකම් කියන්නා—රජසන්නක.		
	බෝගහකුඹුරේවැටිය	හේන	1 1 5	10
		අයිතිකම් කියන්නා—ගම්මන්ති ආරච්චිල.		
3265	බෝගහකුඹුර	කුඹුර	2 1 20	15
3266	මැදවිආමුන	එම	1 0 5	20
3267	කහවගහකුඹුර	එම	1 2 22	12
3268	දිඹුල්ගහඋසන	අවුරුදු 30 පමණ අත්හැර කිඩුන කුඹුර	0 3 4	10
3269	බකිතිගල්ල	එම	2 0 28	10
සිතියම 943. ගම—වැගම්පත්තුවේ කනවිගොල්ල.	අයිතිකම් කියන්නා—ආරුමොගන්.			
U 100	මදුරුමියවත්ත	ලොකුගස් සහිත පලතුරු වත්ත	1 1 15	30
සිතියම 937. ගම—වැගම්පත්තුව බොකාගොන්න.	අයිතිකම් කියන්නා—රජසන්නක.			
3231	බකිතිගස්ආරව	දෙතිස් සහ කැලෑව	2 1 26	10
		සිතියම 877. ගම—කනවිගොල්ල.		
3037	ඔඩුවත්තලාව	පිට්ටනිසහිත බිම	2 0 28	15
3038	එම	කැලේ සහ පිට්ටනි බිම	3 0 5	50
3039	එම	පාඟුවක් එලිකල හේන	4 2 6	30
3042	එම	කැලේ සහ පිට්ටනි ඉඩම	0 2 27	15
3043	එම	කැලේ	0 2 27	15
3044	එම	වැවිලි සහිත වත්ත	0 0 22	50
3046	එම	පදුරුසහිත කැලෑරෙහේ ඇති පිට්ටනි ඉඩම	0 1 32	15
3047	එම	පිට්ටනි ඉඩම	0 0 37	15
3048	එම	කැලෑව	0 1 17	15
3049	එම	බුලත් සහ වෙන පලතුරු වත්ත	0 1 19	50
3050	එම	හේන	0 2 20	15
3051	ඔඩුවත්තලාව	සිතියම 887. ගම—වැගම්පත්තුවේ කනවිගොල්ල.		
		කැලෑව	0 1 0	—
3052	එම	පොල් සහ වෙනත් පලතුරු සහිත වත්ත	0 1 27	30

මේ ඉඩම් ගැන වැඩිදුර කාරණා සර්වේසර්පනරුල්ලන්තාන්සේගෙන්ද, විකිනීමේ කොන්දේසි ගැන ලාව දිසාවේ ආණ්ඩුවේ ඒජන්තරුන්තාන්සේගෙන්ද දැනගත හැකිය.

ගරුතර ආණ්ඩුකාර උතුමානන්වහන්සේගේ ආඥාවලෙස,

ඩබ්ල්යු. ටී. වෙලර්,
වැඩබලන මහසෙකුරුස් වමිහ.

No. 400, P. OF U.

Colonial Secretary's Office,
Colombo, July 16, 1901.

ON Tuesday, August 27, 1901, at 1 P.M., the Government Agent for the Province of Uva will put up for sale or settlement, at Kiwulegedera bungalow, the under-mentioned portions of Crown Land, on the terms authorized by Government.

Fifty-nine allotments of land situated in the Wiyaluwa division of the Badulla District of the Province of Uva.

For sale of settlement.
Preliminary plan 3,247. Village—Pallewela.

Lot.	Name of Land.	Name of Claimant.	Description.	Extent. A. R. P.
9166	Kadurugasptiya	Crown	Chena, level land	8 3 0
		Preliminary plan 289. Village—Uda-ella.		
O 28	Karandagawahena or patana	Dikulpitiyagedara Appuhami Patana		5 1 36
		Preliminary plan 3,246. Village—Hapatagamuwa.		
9165	Galkadawatta.	Applicant—Dammarama Unnanse of Kandunagoda.	Chena	1 2 0

Lot.	Name of Land.	Name of Claimant.	Description.	Extent. A. R. P.
Preliminary plan 918. Village—Kiwulegedaragama.				
P 97	Udakiwulegedarawatta	Udakiwulegedera Herath Hami, Menickrala, Ukku- menika, Kirimenika	Garden with plantation	0 0 10
Q 97	Siyambalayatawatta	U. Herath Appu	Garden with plantation and houses	0 1 26
3156	Maladungollemukalana	Crown	Jungle	1 3 8
3157	Do.	do.	do.	1 1 32
3158	Do.	do.	do.	1 1 21
3159	Do.	do.	do.	1 0 38
3160	Do.	do.	do.	1 1 0
3161	Do.	do.	do.	1 0 20
3163	Do.	do.	do.	1 2 0
3165	Do.	do.	do.	2 2 28
3166	Do.	do.	do.	2 0 20
3167	Do.	do.	do.	2 0 4
3168	Do.	do.	do.	0 3 22
3169	Do.	do.	do.	1 0 29
3170	Do.	do.	do.	1 1 14
3173	Do.	do.	do.	0 3 25
3174	Do.	do.	do.	1 1 0
3175	Do.	do.	do.	1 1 19
3176	Do.	do.	do.	1 1 29
3177	Do.	do.	do.	0 3 36
3178	Do.	do.	do.	1 1 34
3180	Do.	do.	do.	2 0 0
N 97	Kadjugahayatawatta	Udakiwulegedera Ukku- menika and A. Kiri Menika	Garden, 1 hut, cocoanut, arecanut, kitul trees, &c.	0 2 30
O 97	Udakiwulegedarawatta	U. Kiriwante, U. Heen Appu, U. Siyatu, U. Ukku-menika	do.	1 0 0
3181	Maladungollemukalana	Crown	Forest and scrub	1 2 4
3182	Do.	do.	do.	1 3 38
3183	Do.	do.	do.	0 3 32
3184	Do.	do.	do.	3 0 6
3185	Do.	do.	do.	2 2 14
3186	Do.	do.	do.	0 0 36
3188	Maladungollehena	do.	Chena, low land, 6 years	3 1 36
3191	Amunulandehena	do.	do.	1 2 12
3193	Do.	do.	do.	1 1 0
3195	Natungahawattahena	do.	Chena 2 years old	1 1 16
R 97	Kiwulegedarawatta	K. Appuhamy	Garden, tiled house, cocoa- nut, &c.	0 3 5
3197	Medagedarawatta	Crown	Garden, 1 hut, cocoanut, palmirah, &c.	0 1 1
U 97	Siyambalayatawatta	H. Mutumenika and H. S. Punchirala	Garden, 1 hut, jak, &c.	0 1 20
3199	Meegahayatawatta	Crown	do.	0 2 37
3201	Do.	do.	Swamp at junction of stream	0 0 24
W 97	Kadamudunewatta	K. Garu and Kiritana	Garden, hut, cocoanut, jak, kitul trees, &c.	0 3 7
X 97	Do.	Arawegedara Punchirala	Garden, cocoanut, &c.	0 1 13
Y 97	Do.	K. Garu	do.	0 2 22
96	Kolongahagedarawatta	Preliminary plan 917. Kolongahagedara Kiriwante	Garden with two huts, cocoanuts, &c.	0 1 37
A 97	Wahumpuragedarawatta	W. Binduwa	Garden, hut, tamarind, &c.	0 1 20
B 97	Meegahayatagedarawatta	M. Vidane	Garden, 1 hut, cocoanut, jak, tamarind, &c.	0 1 15
C 97	Pattiyagedarawatta	P. Ganeti	do.	0 0 16
D 97	Medagedarawatta	M. Herotappu, M. Tissahami, and M. Punchirala	Garden, 3 huts, 14 cocoa- nuts, 7 tamarind, kitul, jak, betel, &c.	1 3 13
E 97	Meegahayatagedarawatta	M. Dingirala, M. Appuhami, M. Siyatu	Garden, 2 huts, cocoanuts, tamarind, jak, &c.	0 0 33
F 97	Alutgedarawatta	A. Kiriwante, A. Appuhami, A. Kalumenika	do.	0 1 20
G 97	Do.	Medagedara Tissahami	do.	0 0 14
H 97	Egodahawatta	E. Appuhami	do.	0 0 38
I 97	Ambeyatagedarawatta	A. Kiriwante	Old garden, scrub, cocoa- nuts, kitul, &c.	0 1 24
J 97	Do.	do.	do.	0 0 38
K 97	Do.	A. Tissahami	do.	0 2 0
L 97	Do.	do.	do.	0 0 30
M 97	Do.	A. Kiriwante	do.	0 0 4

Upset price,—Rs. 10 per acre.

Further information regarding these lands may be obtained from the Surveyor-General, and regarding conditions of sale from the Government Agent, Province of Uva.

By His Excellency the Governor's command.

W. T. TAYLOR,
Acting Colonial Secretary.

No. 400, P. OF U.

වර්ෂ 1901 ක්වූ ජූලි මස 16 වෙනි දින කොළඹ,
මහසෙනෙවිතුමාගේ උත්තරානන්දේශයේ කන්තෝරුවේදීය.

උඩු දිසාවේ ආණ්ඩුවේ ඒජන්ත උත්තරානන්දේ විසින් මෙහි පහත සඳහන්වන ආණ්ඩුව සන්තක ඉඩම් ආණ්ඩුවේ නියෝගවලට ප්‍රකාරයට වර්ෂ 1901 ක්වූ අගෝස්තු මස 27 වෙනි දින වූ අඟහරු වාද පස්වරු එකට කිවුලේගෙදර බන්ගලාවේදී වෙන්දේසිකර විකුණීමට නොහොත් බේරවීමට යෙදෙනවා ඇත.

උඩු දිසාවේ බදු පලාතේ වයඵව කොට්ඨාසයේ පිහිටා තිබෙන බිම්කැබලි 75ක්.

සිතියම 3,247. ගම-පල්ලේවෙල. ඉඩමේ නම-කදුරුගස්පිටිය.

විකිනීමට නොහොත් බේරීමට.

නො.	අයිතියම කුසන්තක.	අන්දම.	මහත. අ. රු. ප.
9166	රජසන්තක	හේන සහ සමතලා ඉඩම	8 3 0
O 28	සිතියම 239. ගම-උඩුදැල්ල. ඉඩමේ නම-කරදගාමාහේන. දිකුල්පිටියේගෙදර අප්පුහාමි පනත		5 1 36
9165	රජසන්තක	හේන	1 2 0
P 97	සිතියම 918. ගම-කිවුලේගෙදරගම. ඉඩමේ නම-උඩකිවුලේගෙදරවත්ත. උඩකිවුලේගෙදර හේරත්හාමි, මැතින් රල, උක්කුමැතිකා, කිරිමැතිකා	පලතුරු ඇති වත්ත	0 0 10
Q 97	සු. හේරත්අප්පු	ඉඩමේ නම-සියඹලේයටවත්ත. පලතුරු ඇති වත්ත, ගෙවල් සහ කැලෑව	0 1 26
3156	රජසන්තක	ඉඩමේ නම-මහදුන්ගොල්ලේ මුකලාන	1 3 8
3157	එම	එම	1 1 32
3158	එම	එම	1 1 21
3159	එම	එම	1 0 38
3160	එම	එම	1 1 0
3161	එම	එම	1 0 20
3163	එම	එම	1 2 0
3165	එම	එම	2 2 28
3166	එම	එම	2 0 20
3167	එම	එම	2 0 4
3168	එම	එම	0 3 22
3169	එම	එම	1 0 29
3170	එම	එම	1 1 14
3173	එම	එම	0 3 25
3174	එම	එම	1 1 0
3175	එම	එම	1 1 19
3176	එම	එම	1 1 29
3177	එම	එම	0 3 36
3178	එම	එම	1 1 34
3180	එම	එම	2 0 0
N 97	ඉඩමේ නම-කපුගහයටවත්ත. උඩකිවුලේගෙදර උක්කුමැතිකා සහ කිරිමැතිකා	පැලක්ද, පොල් පුවක්, කිකුල් සහ වෙනත් ගස්සහිත වත්ත	0 2 30
O 97	ඉඩමේ නම-උඩකිවුලේගෙදරවත්ත. සු. කිරිවත්තේ, සු. හින්අප්පු, සු. සියාතු, සු. උක්කුමැතිකා සහ තවත් අය	එම	1 0 0
3181	රජසන්තක	ගම-කිවුලේගෙදරගම. ඉඩමේ නම-මලදුන්ගොල්ලේ මුකලාන. කැලෑව සහ පදුරු සහිත ඉඩම	1 2 4
3182	එම	එම	1 3 8
3183	එම	එම	0 3 32
3184	එම	එම	3 0 6
3185	එම	එම	2 2 14
3.86	එම	එම	0 0 36
3188	ඉඩමේ නම-මලදුන්ගොල්ලේ හේන.	අවුරුදු 6 වසස ඇති ලපටි හේන	3 1 36
3191	එම	එම	1 2 12
3193	එම	එම	1 1 0
3195	ඉඩමේ නම-නැවුන්ගහවත්තේ හේන.	අවුරුදු 2 වසස ඇති හේන	1 1 16

නො.	අයිතිකම් කියන්නා.	අන්දම.	මහත. අ. රු. ප.
R 97	කේ. අප්පහාමි	ඉඩමේ නම—කිවුලේගෙදර වත්ත. පොල්ගස් 8 සහ උළුගෙයක් සහිත වත්ත	0 3 5
3197	රජසන්නක	ඉඩමේ නම—මැදගෙදර වත්ත. තල්ගස් දෙකක්, පොල්ගස් 8 සහ උළුගෙයක් සහිත වත්ත	0 1 1
U 97	එම්. මුතුමැතිකා, එම්. ඇස්. පුංචිරු	ඉඩමේ නම—සියඹලේගෙදර වත්ත. කොස්, පැලුක් සහ වෙනත් ගස් සහිත වත්ත	0 1 20
3199	රජසන්නක	ඉඩමේ නම—මීගහ යටවත්ත. පොල්, කොස් සහ වෙනත් පැති සහිත වත්ත	0 2 37
3201	එම	දියපාටේ කෙරවලේ වගුරුවීම	0 0 24
W 97	කේ. ගරු සහ කිරිනකා	ඉඩමේ නම—කඩමුදුගේ වත්ත. පැලුක්ද, පොල්ගස් 11, කොස්, කිතුල්, අඹ යනාදිය ඇති වත්ත	0 3 7
X 97	ආරච්චිගෙදර පුංචිරු	පොල්, කොස් සහ වෙනත් පලතුරු වත්ත	0 1 13
Y 97	කේ. ගරු	පොල්, කැකුන සහ වෙනත් පලතුරු වත්ත	0 2 22
Z 96	සිතියම 917. කොලොන්නගෙදර කිරිවත්තේ	ඉඩමේ නම—කොලොන්නගෙදර වත්ත. සියඹලා, පොල් සහ පැලුවල් දෙකක් සහිත වත්ත	0 1 37
A 97	ඩබ්ලිවු. ඩිව්දුවා	ඉඩමේ නම—වහමිපුරගෙදර වත්ත. පැලුක්ද, සියඹලාද, පොල්ගස් අඩඟ වත්ත	0 1 20
B 97	ඇම්. විදුනේ	ඉඩමේ නම—මීගහයටගෙදර වත්ත. පොල්, කොස්, සියඹලා, පැලුක් සහ වෙනත් පලතුරු අඩඟ වත්ත	0 1 15
C 97	පී. ගන්ඇඟි	ඉඩමේ නම—පට්ටියේගෙදර වත්ත. එම	0 0 16
D 97	ඇම්. ගෝරත්අප්පු, ඇම්. තිසාහාමි සහ ඇම්. පුංචිරු	ඉඩමේ නම—මැදගෙදර වත්ත. පැලුවල් 3ද, පොල්ගස් 14ද, සියඹලාගස් 7ද, කිතුල්, කොස්, මුලුත් සහ වෙනත් පලතුරු ඇති වත්ත	1 3 13
E 97	ඇම්. ඩිව්ගිරුල, ඇම්. අප්පහාමි, ඇම්. සියාතු	ඉඩමේ නම—මීගහයටගෙදර වත්ත. පොල්, සියඹලා, කොස් සහ වෙනත් ඒවාද, පැලුවල් 2 සහිත වත්ත	0 0 33
F 97	ඒ. කිරිවත්තේ, ඒ. අප්පහාමි, ඒ. කළුමැතිකා	ඉඩමේ නම—අළුත්ගෙදරවත්ත. එම	0 1 20
G 97	මැදගෙදර තිසාහාමි	ඉඩමේ නම—එගොඩවත්ත. එම	0 0 14
H 97	ඊ. අප්පහාමි	ඉඩමේ නම—අඹියටගෙදර වත්ත. එම	0 0 38
I 97	ඒ. කිරිවත්තේ	ඉඩමේ නම—අඹියටගෙදර වත්ත. පදුරුද, පොල්, කිතුල් සහ වෙනත් පලතුරු අඩඟ පරත වත්ත	0 1 24
J 97	එම	එම	0 0 38
K 97	ඒ. තිසාහාමි	එම	0 2 0
L 97	එම	එම	0 0 30
M 97	ඒ. කිරිවත්තේ	එම	0 0 4

අක්කරයක් රුපියල් 10යේ සිට විකිනීමට පටන්ගනු ලැබේ.

මෙම ඉඩම් ගැණ වැඩිදුර කාරණා සර්වේසර්ස් නරල් උත්තාන්තේගෙන්ද, විකිනීමේ කොන්දේසි ගැණ උච්චිසාවේ ආණ්ඩුවේ ඒජන්ත උත්තාන්තේගෙන්ද දැනගත හැකිය.

ගරුභර ආණ්ඩුකාර උතුමානන්වහන්සේගේ ආඥාවලෙස,

ඩබ්ලිවු. ඒ. ටේලර්,
වැඩබලන මහසෙනෙකාරීස් මමහ.

LAND ACQUISITION NOTICES.

HAVING been duly directed by the Governor, with the advice of the Executive Council, acting under the provisions of "The Land Acquisition Ordinance of 1876," section 6, to take order for the acquisition of the following lands, required for a public purpose, namely, for a site for the erection of a Police Station and Barracks at Dimbula, to wit:—

Lot.	Name of Land.	Description.	Name of Claimant.	Extent. A. R. P.
M 826	Faithlie estate	Buddhist place of worship	Mrs. Davidson	0 0 1
N 826	Do.	Tea	do.	0 2 17

I hereby give public notice, as required by section 7, that the Government proposes to take possession of the lands.

All persons interested in the aforesaid lands are hereby required to appear personally or by agent before me at Nuwara Eliya on August 23, 1901, at 12 o'clock noon, and to state the nature of their respective interests in the lands and the amount and particulars of their claims to compensation for such interests.

Nuwara Eliya Kachcheri,
July 15, 1901.

E. M. DE C. SHORT,
Assistant Government Agent.

විෂය 1876 ක්‍රී. අග්‍ර. 3 වන මහලයට අදාළ වූ සේවක වශයෙන් ප්‍රකාරයට අනුමැති කලයුතු කඩ, එනම්:—දිවුල පොලීසිය සහ වැරැක්ක කොට්ඨාසවල පිහිටි මෙහි පහත සඳහන්වන ඉඩම් උඩා ගැනීම සඳහා ක්‍රියාකරණ පිණිස "විෂය 1876 ඉඩම් උඩා ගැනීමේ ආඥාව" නමින් කාණ්ඩයේ කර තිබෙන පංචාර්ථවලට ප්‍රකාරයට කාරක මණ්ඩලයන් මැනවින් අදාළ වූ මානව කන්දේ යෙහි නිසිකාර මට අනුමැති කිරීම, ඒ ඉඩම් නම්:—

කො.	ඉඩමේ නම.	විස්තරය 5,011. ගම්—පහන.	අන්දම.	අයිතිකරු කිසිවක.	වක. අ. රු. ප.
M 826	පේක්ෂිත	චූර්ණකාරයින්ගේ වහලු භාණ්ඩ	මෙහි කඩ	මෙහි කඩ	0 0 1
N 826	එම	එම	එම	එම	0 2 17

එමගින් ඉඩම් අයිතිකරුගේ අනුමැතියට අනුමැතිය ලැබීමට නිවසට පොදු භාණ්ඩ දැමීම සඳහා කන්දේ වසන්තයේ භූමියට නිවසට මෙහි දුනු මිට.

ඉහත ඉඩම්වලට අයිතිවාසිකම් ඇත්තාවූ සැමදෙනම කවුන්ම නොගොස් කවුන් වෙනුවට ක්‍රියාකරණ අග විෂය 1901 ක්‍රී. අග්‍ර. 23 වන දින දවස 12 වන කඩයට නුවරඑළියේ වාලදිරිවට පැමිණ ඒ කොට්ඨාසයේ අයිතිවාසිකම්ද කියා කියා සිටින විට ඉඩම් වහලු වෙතුවට ඉල්ලා සිටින දිනේ ගණන් ඒව ඇත්තාවූ කවුන්ගේ අයිතියට තොරතුරු කියා සිටින විට ඉඩම් මෙහි දුනු ගනු යුතුයි.

විෂය 1901 ක්‍රී. අග්‍ර. 15 වන දින නුවරඑළියේ කවුරුගේ දින. ඊ. ඇම්. ඩී. ජොර්ජ්, අනුමැති උපදේශක වූයේ.

1876 ම් රටු-තනු 3 ම මුලක ක්ෂේත්‍රයක් 7 ම පිරිවින ප්‍රකාරයට දිවුල පොලීසියට පොලීසියට දුනු මිට. ගොඩනැගීමට නිවසට මෙහි දුනු මිට. ක්‍රියාකරණ පිණිස "විෂය 1876 ඉඩම් උඩා ගැනීමේ ආඥාව" නමින් කාණ්ඩයේ කර තිබෙන පංචාර්ථවලට ප්‍රකාරයට කාරක මණ්ඩලයන් මැනවින් අදාළ වූ මානව කන්දේ යෙහි නිසිකාර මට අනුමැති කිරීම, ඒ ඉඩම් නම්:—

කො.	ඉඩමේ නම.	විස්තරය 5,011. ගම්—පහන.	අන්දම.	අයිතිකරු කිසිවක.	වක. අ. රු. ප.
M 826	කොණ්ඩේ	කොණ්ඩේ	කොණ්ඩේ	කොණ්ඩේ	0 0 1
N 826	කොණ්ඩේ	කොණ්ඩේ	කොණ්ඩේ	කොණ්ඩේ	0 2 17

ගොඩනැගීමට නිවසට මෙහි දුනු මිට. ක්‍රියාකරණ පිණිස "විෂය 1876 ඉඩම් උඩා ගැනීමේ ආඥාව" නමින් කාණ්ඩයේ කර තිබෙන පංචාර්ථවලට ප්‍රකාරයට කාරක මණ්ඩලයන් මැනවින් අදාළ වූ මානව කන්දේ යෙහි නිසිකාර මට අනුමැති කිරීම, ඒ ඉඩම් නම්:—

මෙහි මුලික කොටසකට නිවසට මෙහි දුනු මිට. ක්‍රියාකරණ පිණිස "විෂය 1876 ඉඩම් උඩා ගැනීමේ ආඥාව" නමින් කාණ්ඩයේ කර තිබෙන පංචාර්ථවලට ප්‍රකාරයට කාරක මණ්ඩලයන් මැනවින් අදාළ වූ මානව කන්දේ යෙහි නිසිකාර මට අනුමැති කිරීම, ඒ ඉඩම් නම්:—

නුවරඑළිය කාණ්ඩයේ, 1901 ම් රටු-තනු 15 වන දින. ම. එම්. ඩී. ජොර්ජ්, අනුමැති උපදේශක වූයේ.

HAVING been duly directed by the Governor, with the advice of the Executive Council, acting under the provisions of "The Land Acquisition Ordinance of 1876," section 6, to take order for the acquisition of the following lands, required for a public purpose, namely, for a site for the erection of a Police Station and Barracks at Agrapatana, to wit:—

Lot.	Name of Land.	Description.	Name of Claimant.	Extent. A. R. P.
O 826	Holbrook estate	Patana	L. Bonaparte Wyse, Esq.	0 2 16
P 826	Do.	Young tea	do.	0 0 1.50

I hereby give public notice, as required by section 7, that the Government proposes to take possession of the lands.

All persons interested in the aforesaid lands are hereby required to appear personally or by agent before me at Nuwara Eliya on August 23, 1901, at 12 o'clock noon, and to state the nature of their respective interests in the lands, and the amount and particulars of their claims to compensation for such interests.

Nuwara Eliya Kachcheri,
July 15, 1901.

E. M. DE C. SHORT,
Assistant Government Agent.

1876 නවු ඉවුරු දේදේ නොමමර 3 වන ආඥාවලින් හත්වෙනි වගන්තියේ ප්‍රකාරයට ආණ්ඩුවේ කටයුත්තක් කව, එනම්:—ආගරයට පොලීසිය සහ වැරැක්ක සෑදීම පිණිස මෙහි පහත සඳහන්වන ඉඩම් ලබා ගැනීම සඳහා ක්‍රියාකරණ පිණිස “වම් 1876 සේ ඉඩම් ලබාගැනීමේ ආඥාවලින්” හත්වෙනි කාණ්ඩයේ කර තිබෙන පංතාර්ථවල ප්‍රකාරයට කාරක මන්ත්‍රිසභාවේ මන්ත්‍රණය ඇතුළු උතුම්වනවගන්තියේගෙන් නිසිආකාර මට අණ ලැබී තිබේ, ඒ ඉඩම් නම්:—

නො.	ඉඩමේ නම.	සිතියම 5,012. ගම—ආගරයට.	මහල.
		අන්දම.	අ. ර. ප.
O 826	ලොල්ලාන්වත්ත	පහත	0 2 16
P 826	එම	නේ	0 0 1.50

එවැනිම ඉඩම් අයිතිකර ගැනීමට ආණ්ඩුවේ කල්පනාව තිබෙන බව පොදුජනතාව දැනගැනීම සඳහා හත්වෙනි වගන්තියේ බිහිකර තිබෙන ගැටිලි මෙයින් දුනුමිදෙමි.

ඉහත කී ඉඩම්වලට අයිතිවාසිකම් ඇත්නම් සැමදෙනම තවුන්ම නොහොත් තවුන් වෙනුවට ක්‍රියාකරණ අංශ වම් 1901 නවු අගෝස්තු මස 23 වෙනි දින දවල් 12 වන කණිසමට නුවරඑළියේදී මා ඉදිරිපිටට පැමිණ ඒ කොපි අන්දමේ අයිතිවාසිකම්ද කිසි කිසිවක්ව බිහිවූ සහ මෙම ඉඩම් වෙනුවට ඉල්ලාසිටින මුදල් ගණිතය ඊට ඇත්නම් තවුන්ගේ අයිතිකමේ තොරතුරුත් කිසිවක්ව බිහිවූ මෙයින් දැනගත යුතුයි.

වම් 1901 නවු ජූලි මස 15 වෙනි දින
නුවරඑළියේ කවිවේරියේදීය. ඊ. ආම්. ද සි. ජෝර්ජ්,
ආණ්ඩුවේ උපදේශක ජනරාල්.

1876 ම් බ්‍රහ්-ත්තු 3 ම. මුලස්සප්පුරු මස 7 ම ප්‍රිවින් ප්‍රකාරයට ආණ්ඩුවේ කටයුත්තක් කව, එනම්:—ආගරයට පොලීසිය සහ වැරැක්ක සෑදීම පිණිස මෙහි පහත සඳහන්වන ඉඩම් ලබා ගැනීම සඳහා ක්‍රියාකරණ පිණිස “වම් 1876 සේ ඉඩම් ලබාගැනීමේ ආඥාවලින්” හත්වෙනි කාණ්ඩයේ කර තිබෙන පංතාර්ථවල ප්‍රකාරයට කාරක මන්ත්‍රිසභාවේ මන්ත්‍රණය ඇතුළු උතුම්වනවගන්තියේගෙන් නිසිආකාර මට අණ ලැබී තිබේ, ඒ ඉඩම් නම්:—

නො.	ඉඩමේ නම.	සිතියම 5,012. ගම—ආගරයට.	මහල.
		අන්දම.	අ. ර. ප.
O 826	ලොල්ලාන්වත්ත	පහත	0 2 16
P 826	එම	නේ	0 0 1.50

එවැනිම ඉඩම් අයිතිකර ගැනීමට ආණ්ඩුවේ කල්පනාව තිබෙන බව පොදුජනතාව දැනගැනීම සඳහා හත්වෙනි වගන්තියේ බිහිකර තිබෙන ගැටිලි මෙයින් දුනුමිදෙමි.

ඉහත කී ඉඩම්වලට අයිතිවාසිකම් ඇත්නම් සැමදෙනම තවුන්ම නොහොත් තවුන් වෙනුවට ක්‍රියාකරණ අංශ වම් 1901 නවු අගෝස්තු මස 23 වෙනි දින දවල් 12 වන කණිසමට නුවරඑළියේදී මා ඉදිරිපිටට පැමිණ ඒ කොපි අන්දමේ අයිතිවාසිකම්ද කිසි කිසිවක්ව බිහිවූ සහ මෙම ඉඩම් වෙනුවට ඉල්ලාසිටින මුදල් ගණිතය ඊට ඇත්නම් තවුන්ගේ අයිතිකමේ තොරතුරුත් කිසිවක්ව බිහිවූ මෙයින් දැනගත යුතුයි.

නුවරඑළියේ කවිවේරියේදීය, ඊ. ආම්. ද සි. ජෝර්ජ්,
ආණ්ඩුවේ උපදේශක ජනරාල්.

HAVING been duly directed by the Governor, with the advice of the Executive Council, acting under the provisions of “The Land Acquisition Ordinance of 1876,” section 6, to take order for the acquisition of the following lands, required for a public purpose, namely, for the Uda Pussellawa Railway Extension, to wit:—

Preliminary plan 4,996. Village—Local Board of Nuwara Eliya.

Lot.	Name of Land.	Description.	Name of Claimant.	Extent.
				A. R. P.
Z 822	Bromfield	Patana	The Lord Bishop of Colombo	0 0 14.50
A 823	—	Cross road	Board of Improvement	0 0 1.75
B 823	Bromfield	Patana	The Lord Bishop of Colombo	0 1 5.25
C 823	Do.	Patana and scrub	do.	0 0 1.87
D. 823	Do.	Patana and swamp	do.	0 1 19.25
E 823	Do.	do.	do.	1 2 8.50
F 823	Do.	Patana and scrub	do.	1 0 10.50
G 823	Upper Lake road	—	Board of Improvement	0 0.27
H 823	The Priory	Patana and timber	Trustees of Trinity Church and the Lord Bishop of Colombo	0 0 35.50
I 823	Do.	Patana	do.	0 0 23.62
J 823	—	Road	Board of Improvement	0 0 16

I hereby give public notice, as required by section 7, that the Government proposes to take possession of the lands. All persons interested in the aforesaid lands are hereby required to appear personally or by agent before me at Nuwara Eliya on August 16, 1901, at 12 o'clock noon, and to state the nature of their respective interests in the lands, and the amount and particulars of their claims to compensation for such interests.

Nuwara Eliya Kachcheri,
July 11, 1901. E. M. DE O. SHORT,
Assistant Government Agent.

1876 ம் ஆண்டு செப்டம்பர் 30 வரையிலான காலத்தில் கிடைத்திருக்கும் பணத்தின் மொத்தம் 4,996. ௫௦—புலரத்திலே கிடைத்திருக்கிறது.

கா.	பெயர்.	அளவு.	அளவிற்கு கிடைத்த பணம்.	மொத்தம்.
Z 822	பெரிய பிள்ளை	பணம்	கொழும்பு மெற்றியூனியார்	0 0 14-50
A 823	—	பணம்	நாகரீக சபை (சீர்திருத்த)	0 0 1-75
B 823	பெரிய பிள்ளை	பணம்	கொழும்பு மெற்றியூனியார்	0 1 5-25
C 823	பணம்	பணம்	பணம்	0 0 1-87
D 823	பணம்	பணம்	பணம்	0 1 19-25
E 823	பணம்	பணம்	பணம்	1 2 8-50
F 823	பணம்	பணம்	பணம்	1 0 10-50
G 823	பெரிய பிள்ளை	—	நாகரீக சீர்திருத்த சபை	0 0 27
H 823	பெரிய பிள்ளை	பணம் ரூ. 4. ௫௦	கொழும்பு மெற்றியூனியார்	0 0 35-50
I 823	பணம்	பணம்	பணம்	0 0 23-62
J 823	பணம்	பணம்	நாகரீக சீர்திருத்த சபை	0 0 16

பெரிய பிள்ளை அளவிற்கு கிடைத்திருக்கும் பணத்தின் மொத்தம் 4,996. ௫௦—புலரத்திலே கிடைத்திருக்கிறது.

1876 ம் ஆண்டு செப்டம்பர் 30 வரையிலான காலத்தில் கிடைத்திருக்கும் பணத்தின் மொத்தம் 4,996. ௫௦—புலரத்திலே கிடைத்திருக்கிறது.

1876 ம் ஆண்டு செப்டம்பர் 30 வரையிலான காலத்தில் கிடைத்திருக்கும் பணத்தின் மொத்தம் 4,996. ௫௦—புலரத்திலே கிடைத்திருக்கிறது.

1876 ம் ஆண்டு செப்டம்பர் 30 வரையிலான காலத்தில் கிடைத்திருக்கும் பணத்தின் மொத்தம் 4,996. ௫௦—புலரத்திலே கிடைத்திருக்கிறது.

கா.	பெயர்.	அளவு.	அளவிற்கு கிடைத்த பணம்.	மொத்தம்.
Z 822	பெரிய பிள்ளை	பணம்	கொழும்பு மெற்றியூனியார்	0 0 14-50
A 823	—	பணம்	நாகரீக சபை (சீர்திருத்த)	0 0 1-75
B 823	பெரிய பிள்ளை	பணம்	கொழும்பு மெற்றியூனியார்	0 1 5-25
C 823	பணம்	பணம்	பணம்	0 0 1-87
D 823	பணம்	பணம்	பணம்	0 1 19-25
E 823	பணம்	பணம்	பணம்	1 2 8-50
F 823	பணம்	பணம்	பணம்	1 0 10-50
G 823	பெரிய பிள்ளை	—	நாகரீக சீர்திருத்த சபை	0 0 27
H 823	பெரிய பிள்ளை	பணம் ரூ. 4. ௫௦	கொழும்பு மெற்றியூனியார்	0 0 35-50
I 823	பணம்	பணம்	பணம்	0 0 23-62
J 823	பணம்	பணம்	நாகரீக சீர்திருத்த சபை	0 0 16

1876 ம் ஆண்டு செப்டம்பர் 30 வரையிலான காலத்தில் கிடைத்திருக்கும் பணத்தின் மொத்தம் 4,996. ௫௦—புலரத்திலே கிடைத்திருக்கிறது.

1876 ம் ஆண்டு செப்டம்பர் 30 வரையிலான காலத்தில் கிடைத்திருக்கும் பணத்தின் மொத்தம் 4,996. ௫௦—புலரத்திலே கிடைத்திருக்கிறது.

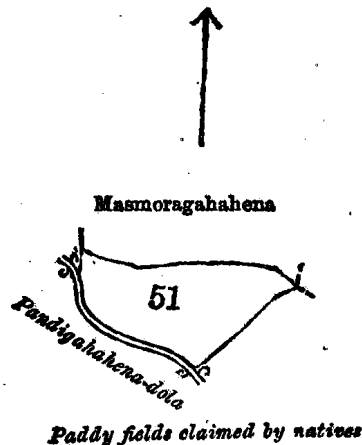
1876 ம் ஆண்டு செப்டம்பர் 30 வரையிலான காலத்தில் கிடைத்திருக்கும் பணத்தின் மொத்தம் 4,996. ௫௦—புலரத்திலே கிடைத்திருக்கிறது.

NOTICES UNDER THE WASTE LANDS ORDINANCES.

Order under Section 4, Sub-section (1), of "The Waste Lands Ordinances, 1897, 1899, and 1900,"
admitting Land to be Private Property.

In the matter of the land commonly called or known as Mahawalahena, situate in the village of Dampahala in the Morowak korale of the Matara District, in the Southern Province, and of "The Waste Lands Ordinances, 1897, 1899, and 1900."

WHEREAS in pursuance of section 1 of the said Ordinances it was duly notified on the Twelfth day of April, One thousand Nine hundred, that if no claim to the land commonly called or known as Mahawalahena, situate in the village of Dampahala in the Morowak korale of the Matara District, in the Southern Province, containing in extent 2 acres 1 rood and 28 perches, and shown as lot 51 in sheet O $\frac{15}{21, 29}$ and in the annexed certified tracing therefrom, was made to the Special Officer appointed under section 28 of Ordinance No. 1 of 1897 within the period of three months from the date specified in such notice, such land would be deemed the property of the Crown and dealt with on account of the Crown (*vide* notice No. 456):



Lot 51 called Mahawalahena, in extent 2A. 1R. 28P., situated in Dampahala village in Udugaha pattu of Morowak korale.

Surveyor-General's Office,
Colombo, October 27, 1899.

S. J. C. MORE,
for Surveyor-General.

Sheet O $\frac{15}{21, 29}$

And whereas Balage Dingi Appu of Dampahala made claim thereto, and I, W. E. Davidson, Special Officer appointed under section 28 of Ordinance No. 1 of 1897, made due inquiry into such claim; I, with the consent of His Excellency the Governor, do hereby admit the claim of the said claimant to the said land, as more fully described herein below, under section 4, sub-section (1), of the said Ordinances.

Morowaka, June 11, 1901.

W. E. DAVIDSON,
Special Officer.

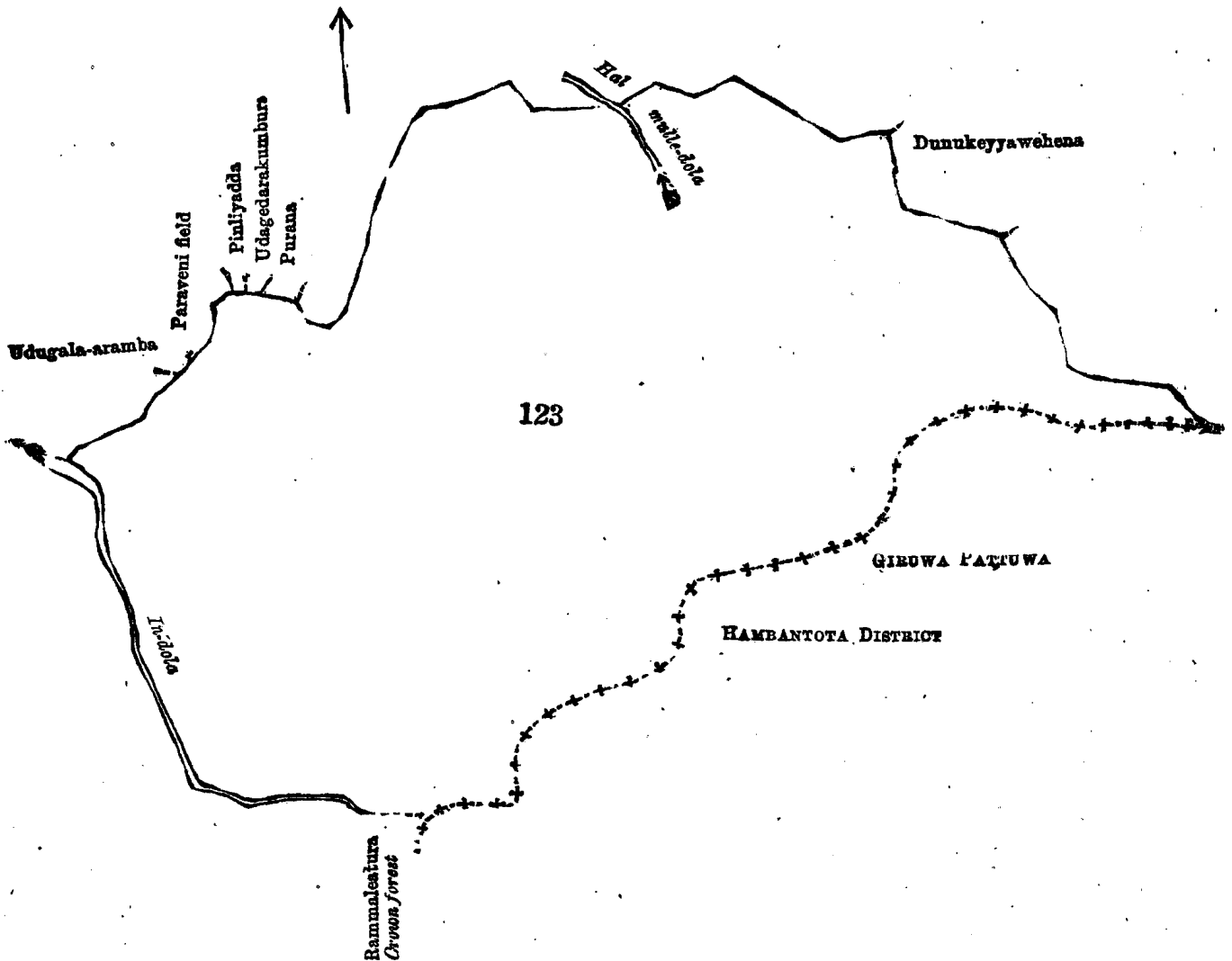
Description of Land referred to.

The land commonly called or known as Mahawalahena, situate in the village of Dampahala in the Morowak korale of the Matara District, in the Southern Province, containing in extent 2 acres 1 rood and 28 perches, shown as lot 51 in sheet O $\frac{15}{21, 29}$, and in the annexed certified tracing therefrom, and bounded as follows: on the north by Masmoragahahena claimed by G. Garuhamy and others, on the east by paddy fields claimed by natives, on the south and west by the Pandigahahenadola.

Order under Section (2) of "The Waste Lands Ordinances, 1897, 1899, and 1900," declaring the Lands to be Crown Property.

In the matter of the lands commonly called and known as Rammaleatura, &c., situate in the village of Dampahala in the Morowak korale of the Matara District, in the Southern Province, and of "The Waste Lands Ordinances, 1897, 1899, and 1900."

THE notice required by section 1 of "The Waste Lands Ordinances, 1897, 1899, and 1900," having been duly published in manner prescribed by that section in respect of the above-named lands (*vide* notice No. 627 of March 8, 1901), and no claim having been made to the said lands or to any interest therein within the period of three months from the date specified in the said notice, I, Walter Edward Davidson, Special Officer duly appointed under section 28 of Ordinance No. 1 1897, under and by virtue of the powers vested



Lot 123 called Rammaleatura, in extent 357A. 1R. 0P., situated in Dampahala village in Udugaha pattu of Morowak korale.

Surveyor-General's Office,
Colombo, July 23, 1900.

Sheet O $\frac{15}{21, 29}$

S. J. C. MORE,
for Surveyor-General.

in me in that behalf by section 2 of the said Ordinances, do hereby on this Nineteenth day of June, 1901, order and declare that the said lands, hereinafter more fully described, are the property of the Crown.

Galle, June 19, 1901.

W. E. DAVIDSON,
Special Officer.

Description of Lands referred to.

The following lots, situated in the village of Dampahala in the Morowak korale of the Matara District, in the Southern Province, as described in the annexed certified tracings :—

I.

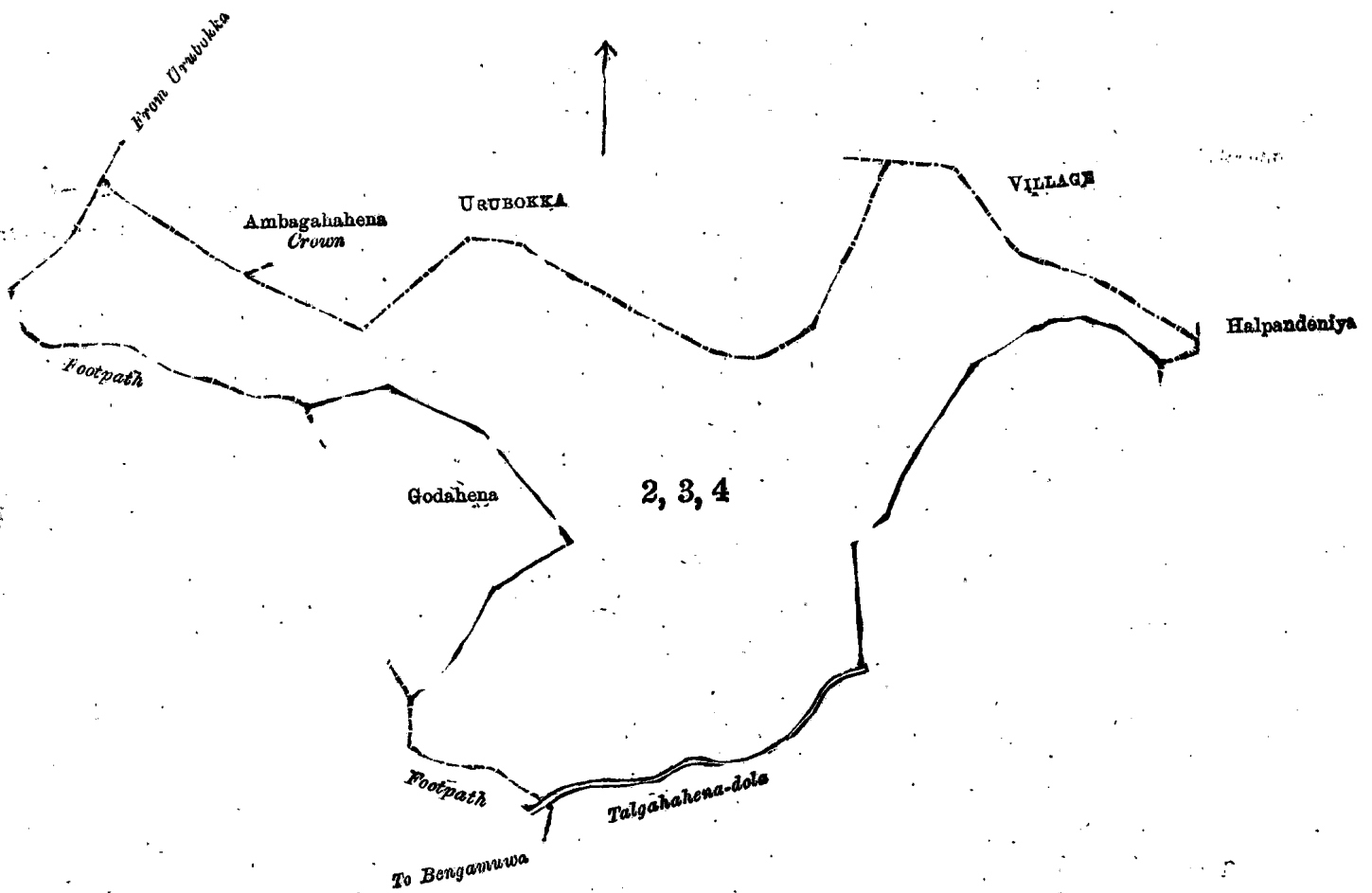
Lot 123 on sheet O $\frac{15}{21, 29}$ called or known as Rammaleatura, in extent 357 acres and 1 rood, and bounded as follows : on the north by Udugala-aramba belonging to Patinayakage Kottan and others, Kambittamullekumbura belonging to Rajapakse Yaddhegige Don Pediris and others, Piniyadda belonging to Dampahala temple, Udagedarakumbura belonging to Udugalage Lewis and others, Purana belonging to Udugalage Ades and others, Gallenehena claimed by ditto, Patangigaswattehena claimed by ditto, Angurumelegodahena claimed

by ditto, Karagodawattehena claimed by ditto, Pelledolehena claimed by Kandege Kiriappu and others, Wattedehena claimed by ditto, Annasigalahena claimed by ditto, Horahengodahena claimed by Siriwardana Liyanage Andiris and others, Waralumullehena claimed by ditto, Halwinnehena claimed by ditto, Dunukeiyawehena claimed by ditto; on the east by Dunukeiyawehena claimed by Wannige Wattuhami and others, Nawalahena claimed by Kankauigamage Don Siman and others, Erangahahena claimed by ditto, Marawehena claimed by ditto; on the south by the limit of Matara District, the Indola; on the west by the Indola.

II.

Lot.	Name of Land.	Extent.	
		A.	R. P.
2	Talgahahenamukalana, Kandamuwakandemukalana	25	0 15
3	Godawellunkehena	9	0 30
4	Milladolahena, Dikhena	14	2 30
		48	3 35

on sheet O $\frac{15}{5, 6, 13, 14}$, and bounded as follows: on the north by the village limit of Urubokka, Ambagahahena, &c., belonging to Crown; on the east by Halpandeniya claimed by D. A. S. Y. Goonewardana,



Scale of 8 Chains to an Inch.

Situation: Dampahala village in Udugaha pattu of Morowak korale.

Lot.	Name of Land.	Extent.	
		A.	R. P.
2	Talagahahenamukalana, Kandamuwakandemukalana	25	0 15
3	Godawellunkehena	9	0 30
4	Milladolahena, Dikhena	14	2 30
		48	3 35

Surveyor-General's Office,
Colombo, October 25, 1900.

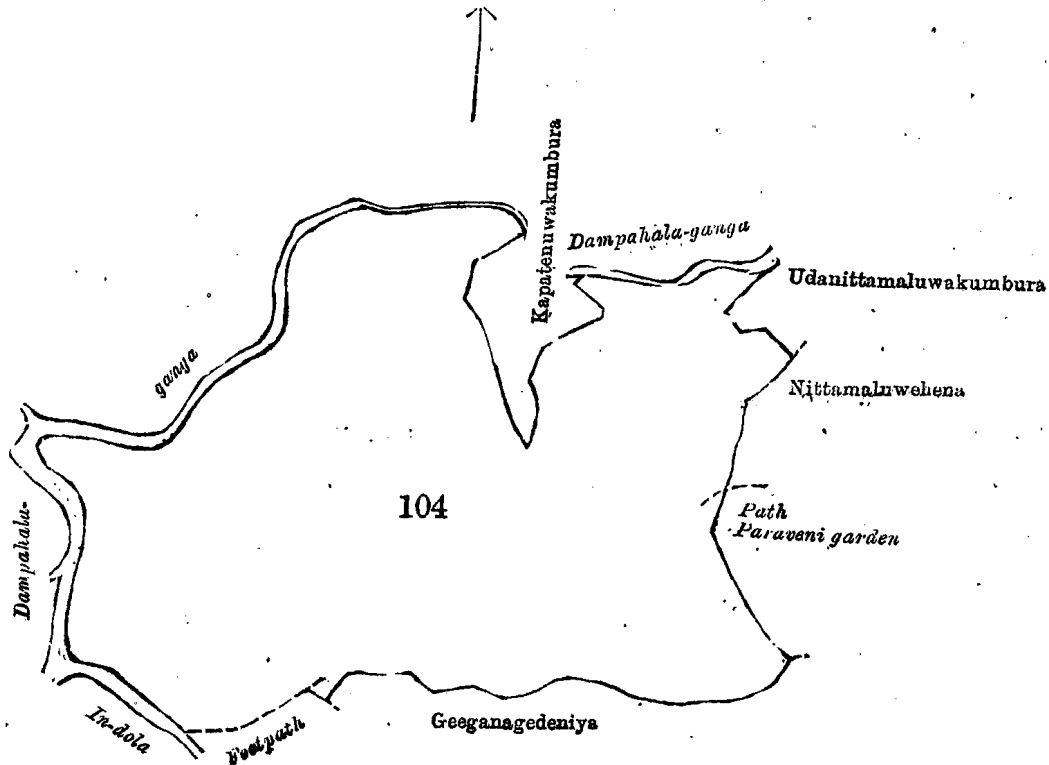
Sheet O $\frac{15}{5, 6, 13, 14}$

S. J. C. MORE,
for Surveyor-General.

Tennaudahena claimed by Giganage Don Luwis and others, Madolwitiyalahena claimed by ditto, Rilalana, Ketiyehehena claimed by ditto; on the south by the Talgahahenadola, the footpath from Urubokka to Kirama; on the west by Godehena claimed by Alutge Don Karolis and others, the footpath from Urubokka to Kirama.

III.

Lot 104 on sheet O $\frac{15}{21, 29}$, called or known as Boraluketiyehena, &c., in extent 41 acres 3 roods and 32 perches; and bounded on the north by the Dampahala-ganga, Kapatenuwakumbura belonging to Alutge Don Dines and others, the Dampahala-ganga; on the east by Udanittamaluwakumbura belonging to



Scale of 8 Chains to an Inch.

Lot 104 called Boraluketiyehena, &c., in extent 41A. 3R. 32P., situated in Dampahala village in Udugaha pattu of Morowak korale.

Surveyor-General's Office
Colombo, October 11, 1900.

Sheet O $\frac{15}{21, 29}$

S. J. C. MORE,
for Surveyor-General.

Munwattege Babehami and others, Nittamaluwehena claimed by ditto, Gedarawatta belonging to ditto, Pahalawatta belonging to ditto; on the south by Giganagedeniya belonging to Giganage Garuhami and others, the footpath from Pasgoda to Dampahala, the Indola; on the west by the Dampahala-ganga.

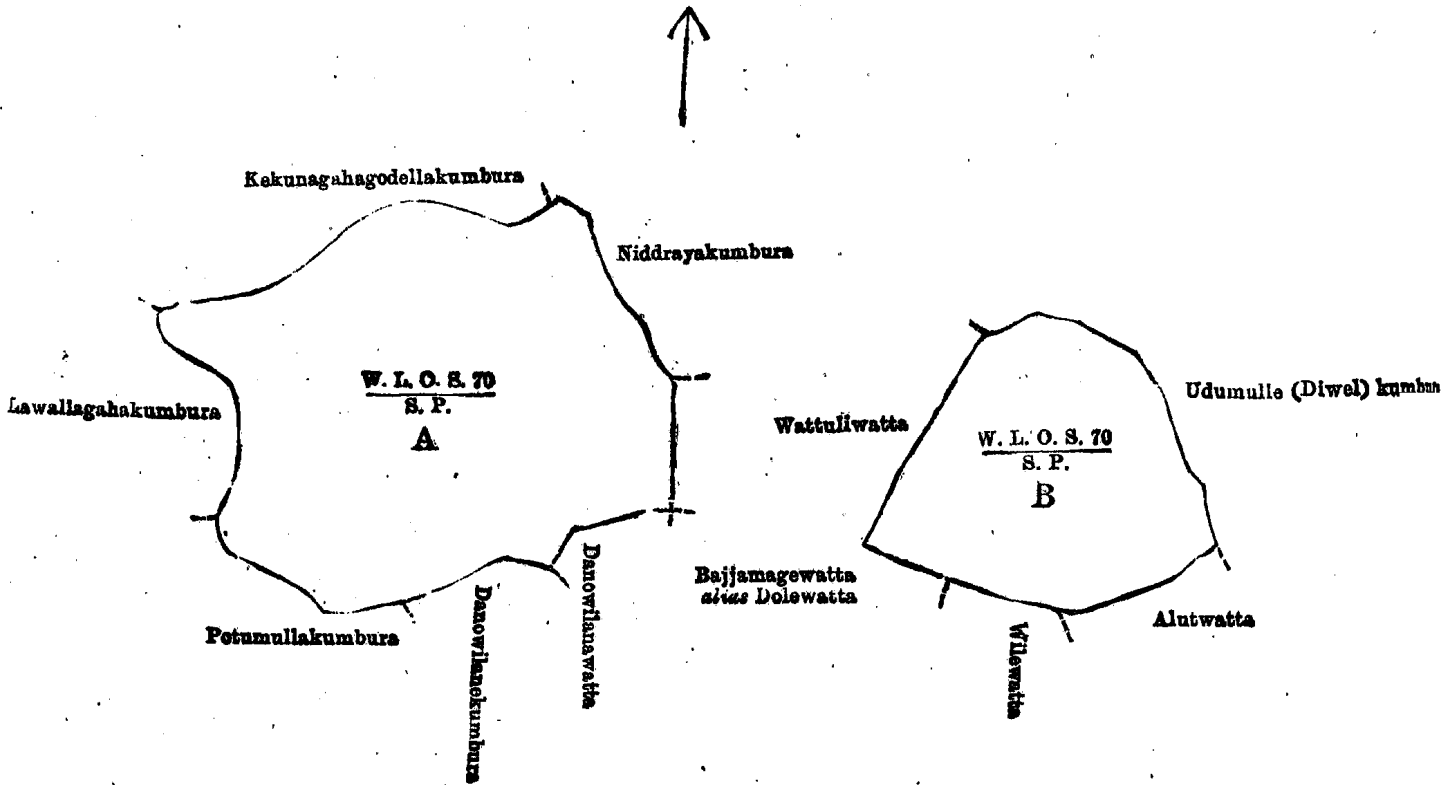
Order under Section 4, Sub-section (1), of "The Waste Lands Ordinances, 1897, 1899, and 1900."

In the matter of the land commonly called or known as Udumullehena, situate in the village of Ganegama in the Weligam korale of the Matara District, in the Southern Province, and of "The Waste Lands Ordinances, 1897, 1899, and 1900."

WHEREAS in pursuance of section 1 of the said Ordinances it was duly notified on the 12th day of April, One thousand Nine hundred, that if no claim to the land commonly called or known as Udumullehena, situate in the village of Ganegama in the Weligam korale of the Matara District, in the Southern Province, containing in extent 2 acres 3 roods and 24 perches, and shown as lot B in W. L. O. S. No. 70, was made to the Special Officer appointed under section 28 of the said Ordinances within the period of three months from the date specified in such notice, such land would be deemed the property of the Crown and dealt with on account of the Crown (*vide* notice No. 454):

And whereas Mulupelle Vidanage Siyadoris, Potumulle Kankanange Roddeappu, Ganegama Vitanage Dineshami, Ranawakage Babunhami, and Rajapaxa Kankanange Don Andiris, all of Ganegama, made claim thereto, and the Special Officer appointed under section 28 of the said Ordinances made due inquiry into such claim; and whereas I and the said claimants have, with the consent of His Excellency the Governor, come to an agreement in writing concerning the said land, under section 4, sub-section (1), of the said Ordinances:

And whereas it was ordered, in pursuance of the agreement afore-mentioned, that the said claimants do pay to the Assistant Government Agent at Matara a sum of rupees thirty (Rs. 30) as purchase amount for the said land; and whereas the said claimants have duly paid the said amount as per annexed Schedule A, the said claimants are hereby declared to be the purchasers of the said land commonly called or known as Udumullehena, situate in the village of Ganegama in the Weligam korale of the Matara District in the Southern Province, containing in extent 2 acres 3 roods and 24 perches, shown as lot B in W. L. O. S. No. 70 and in



Situation : Ganegama village of Weligam korale.

Lot.	Name of Land.			Extent.		
				A.	R.	P.
A	...	Kongahagodahena	6	0 25
B	...	Udumullehena	2	3 24

Surveyor-General's Office,
Colombo, February 8, 1900.

S. J. C. MORE.
for Surveyor-General.

the annexed certified tracing therefrom, and bounded as follows : on the north and east by Udumulle (Diwel) kumbura belonging to M. V. Siadorishamy and others; on the south by Alutwatta belonging to M. V. Siadorishamy and others, Wilewatta belonging to R. D. Carolis and others, and Bajjamagewatta *alias* Dolewatta belonging to R. D. Carolis and others; on the west by Wattuliwatta belonging to R. K. Don Juanis and others.

Galle, June 22, 1901.

W. E. DAVIDSON,
Special Officer.

Schedule A.

- (1) Mulupelle Vidanage Siyadoris and Potumulle Kankanange Roddeappu, Rs. 10.
- (2) Ganegama Vitanage Dineshami and Ranawaka Kankanange Babunhami, Rs. 5.
- (3) Rajapaxa Kankanange Andiris, Rs. 15.

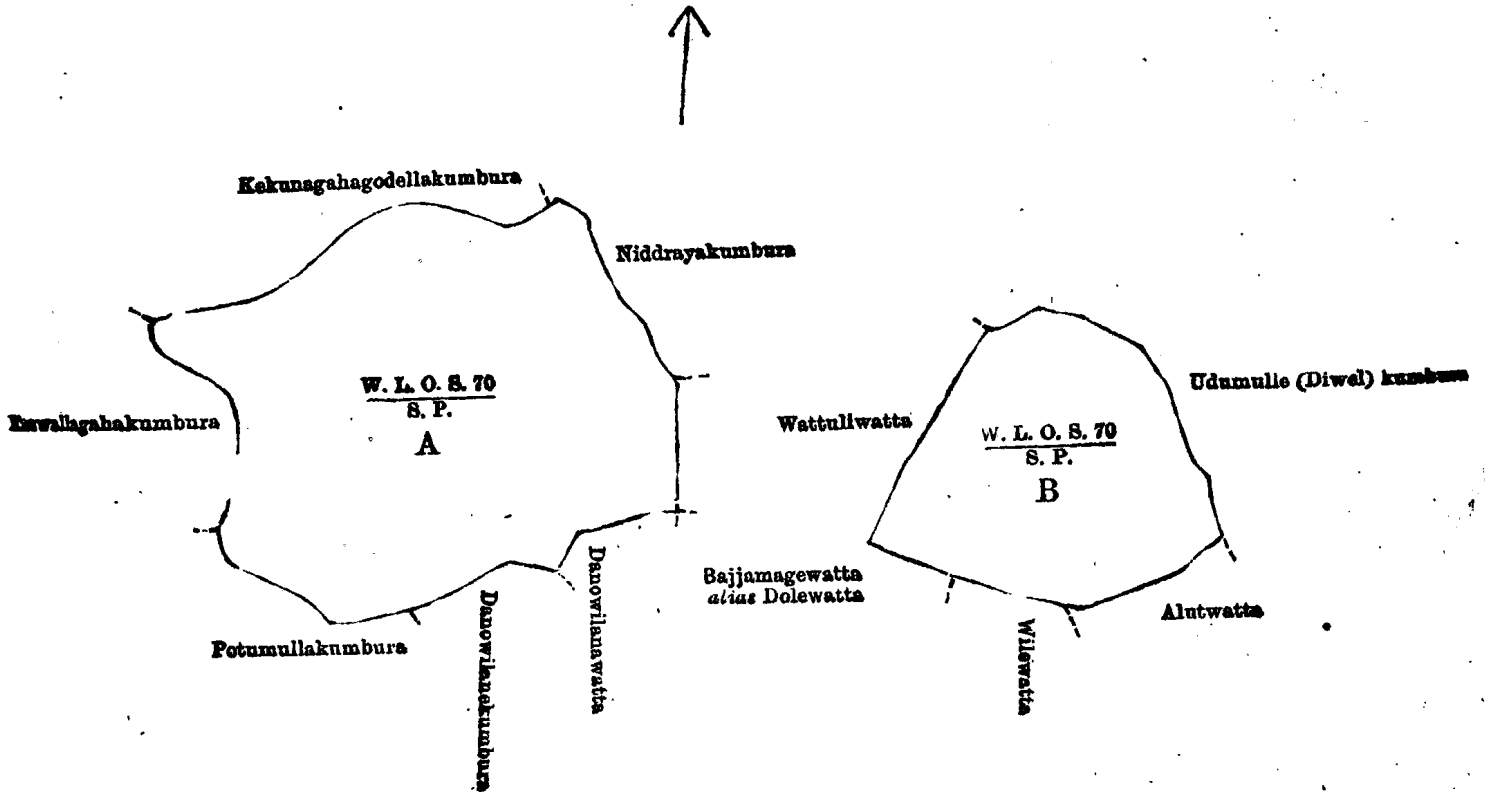
Order under Section 4, Sub-section (1), of "The Waste Lands Ordinances, 1897, 1899, and 1900."

In the matter of the land commonly called or known as Kongahagodahena, situate in the village of Ganegama in the Weligam korale of the Matara District, in the Southern Province, and of "The Waste Lands Ordinances, 1897, 1899, and 1900."

WHEREAS in pursuance of section 1 of the said Ordinances it was duly notified on the 12th day of April, One thousand Nine hundred, that if no claim to the land commonly called or known as Kongahagodahena, situate in the village of Ganegama in the Weligam korale of the Matara District, in the Southern Province, containing in extent 6 acres and 25 perches, and shown as lot A in W. L. O. S. No. 70, was made to the Special Officer appointed under section 28 of the said Ordinances within the period of three months from the date specified in such notice, such land would be deemed the property of the Crown and dealt with on account of the Crown (*vide* notice No. 454):

And whereas (1) Rajapaxage Siyadoris, (2) Rajapaxa Kankanange Carolis, (3) Rajapaxage Babunhami, (4) Balakankanange Don Mathes, (5) Rajapaxage Hinhami, (6) Rajapaxage Dines made claim thereto, and the Special Officer appointed under section 28 of the said Ordinances made due inquiry into such claim, and whereas I and the said claimants have, with the consent of His Excellency the Governor, come to an agreement in writing concerning the said land, under section 4, sub-section (1), of the said Ordinances :

And whereas it was ordered, in pursuance of the agreement afore-mentioned, that the said first three claimants, viz., Rajapaxage Siyadoris, Rajapaxa Kankanange Carolis, and Rajapaxage Babunhami do pay to the Assistant Government Agent at Matara a sum of rupees forty-one and sixty cents (Rs. 41.60) as purchase amount for 4 acres and 25 perches of the said land ; and whereas the said first three claimants have duly paid the said amount as per annexed Schedule A, the first three claimants are hereby declared to be the purchasers of the said 4 acres and 25 perches of the said land called Kongahagodahena, situate in the village of Ganegama in the Weligam korale of the Matara District, in the Southern Province, containing in extent



Situation : Ganegama village of Weligam korale.

Lot.	Name of Land.	Extent.		
		A.	R.	P.
A	Kongahagodahena	6	0	25
B	Udumullehena	2	3	24

Surveyor-General's Office,
Colombo, February 8, 1900.

S. J. C. MORE,
for Surveyor-General.

6 acres and 25 perches, shown as lot A in W. L. O. S. No. 70 and in the annexed certified tracing therefrom, and bounded as follows : on the north by Kekunagahagodellakumbura claimed by M. M. D. Madduma Appuhamy and others ; on the east by Niddarayakumbura claimed by R. Dingibabun and others, Wattuliwatta belonging to R. K. Don Juwanis and others; on the south by Bajjamagewatta alias Dolewatta belonging to R. D. Carolis and others, Danowilanewatta belonging to R. Hini Appu and others, Danowilanekumbura belonging to B. K. Don Mathes, Potumullakumbura belonging to R. Singho Appu and others ; on the west by Lawallagahakumbura claimed by D. C. Jayawikrama and others :

It is further ordered, in pursuance of the said agreement, that the claim of all the claimants to the remaining 2 acres of the said land is hereby admitted.

Galle, June 23, 1901.

W. E. DAVIDSON,
Special Officer.

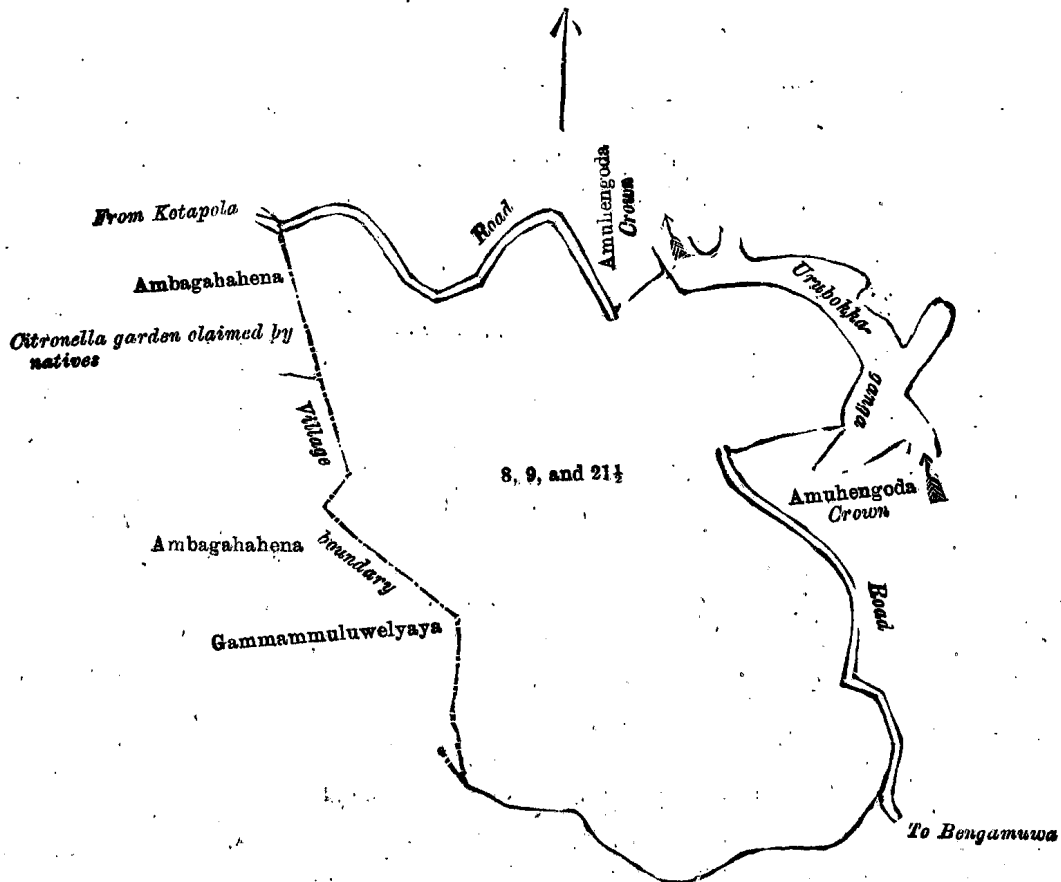
Schedule A.

Rajapaxage Siyadoris, Rs. 10.80 for 1 acre and 13 perches on the west of the said land.
Rajapaxa Kankanange Carolis, Rs. 10 for 1 acre on the east adjoining Danowilanewatta.
Rajapaxage Babunhami, Rs. 20.80 for 2 acres and 12 perches from the rest.

Order under Section 4, Sub-section (1), of "The Waste Lands Ordinances, 1897, 1899, and 1900," declaring the Lands to be Crown Property.

In the matter of the lands commonly called or known as (1) Amuhengodawattahena, Amuhengodahena, and Amuhengodayayehena; (2) Baddanwalahena *alias* Maddegehena, situate in the village of Urubokka in the Morowak korale of the Matara District, in the Southern Province, and of "The Waste Lands Ordinances, 1897, 1899, and 1900."

WHEREAS in pursuance of section 1 of the said Ordinances it was duly notified on the 16th day of November, One thousand Nine hundred, that if no claim to the lands commonly called or known as (1) Amuhengodawattahena, Amuhengodahena, and Amuhengodayayehena; (2) Baddanwalahena *alias* Maddegehena, situate in the village of Urubokka in the Morowak korale of the Matara District, in the Southern Province, containing in extent 43 acres 3 roods and 9 perches, and shown as lots 8, 9, 21½, and 21B in cadastral sheet No. O $\frac{10}{53, 61}$, as described in the annexed certified tracing therefrom, was made to the Special Officer appointed under section 28 of the said Ordinances within the period of three months from the date specified in such notice, such land would be deemed the property of the Crown and dealt with on account of the Crown (*vide* notice No. 553); and whereas Kandayda-arachchige Samichehi de Silva of Matara made claim thereto; and whereas the said claimant has withdrawn his claim to the said lands, I, Walter Edward Davidson,



Situation: Urubokka village in Udugaha pattu of Morowak korale.

Lot.	Name of Land.	Extent.
		A. R. P.
8	Amuhengodawattahena	2 1 21
9	Amuhengodahena	2 0 18
21½	Amuhengodayayehena	36 3 0

Surveyor-General's Office,
Colombo, March 22, 1900.

Sheet O $\frac{10}{53, 61}$

41 0 39

S. J. C. MORE,
for Surveyor-General

Special Officer appointed under section 28 of the said Ordinances, under and by virtue of the powers vested in me in that behalf by section 4 of the said Ordinances, do hereby on this 25th day of June, 1901, order and declare, under section 4, sub-section (1), of the said Ordinances, that the said lands, as more fully described herein below, are the property of the Crown.

Galle, June 25, 1901.

Description of Lands referred to.

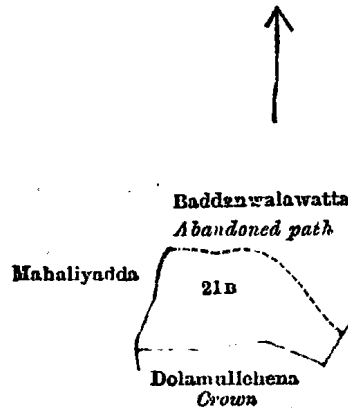
W. E. DAVIDSON,
Special Officer.

I.
The lands commonly called or known as Amuhengodawattahena, Amuhengodahena, and Amuhengodayayehena, situate in the village of Urubokka in the Morowak korale of the Matara District, in the Southern Province, containing in extent 41 acres and 39 perches, shown as lots 8, 9, 21½ in sheet O $\frac{10}{53, 61}$, as described

in the annexed certified tracing therefrom, and bounded as follows: on the north by the minor road from Kotapola to Bengamuwa, Amuhengoda belonging to Crown, and the Urubokka-ganga; on the east by the Urubokka-ganga, Amuhengoda belonging to Crown, minor road from Kotapola to Bengamuwa; on the south by Gammanimullewalyaya claimed by D. N. Abewikrama and others; on the west by the village boundary and Ambagahena claimed by Samichchi de Silva and others.

II.

The land commonly called or known as Baddanwalahena *alias* Maddagehena, situate in the village of Urubokka in the Morowak korale of the Matara District, in the Southern Province, containing in extent 2 acres 2 roods and 10 perches, shown as lot 21B in sheet O $\frac{10}{53, 61}$, as described in the annexed certified trac-



Situation: Urubokka village in Udugaha pattu of Morowak korale.

Lot.	Name of Land.	Extent. A. R. P.
21B ...	Baddanwalahena or Maddagehena ...	2 2 10
Surveyor-General's Office, Colombo, March 22, 1900.	Sheet O $\frac{10}{53, 61}$	S. J. C. MORE, for Surveyor-General.

ing therefrom, and bounded as follows: on the north by Baddanwalawatta claimed by C. A. Samichchi de Silva; on the east by Dolamullehena *alias* Nawinneatura belonging to Crown; on the south by Dolamullehena *alias* Nawinneatura belonging to Crown; on the west by Mahaliyadda claimed D. N. Abewickrama and others.

Order under Section 2 of "The Waste Lands Ordinances, 1897, 1899, and 1900," declaring the Lands to be Crown Property.

In the matter of the lands commonly called and known as Etunwalahena, &c., situate in the village of Dangala in the Morowak korale of the Matara District, in the Southern Province, and of "The Waste Lands Ordinances, 1897, 1899, and 1900."

THE notice required by section 1 of "The Waste Lands Ordinances, 1897, 1899, and 1900," having been duly published in manner prescribed by that section in respect of the above-named lands (*vide* notice No. 628 of March 15, 1901), and no claim having been made to the said lands or to any interest therein within the period of three months from the date specified in the said notice, I, Walter Edward Davidson, Special Officer duly appointed under section 28 of Ordinance No. 1 of 1897, under and by virtue of the powers vested in me in that behalf by section 2 of the said Ordinances, do hereby on this 18th day of June, 1901, order and declare that the said lands, as hereinafter more fully described, are the property of the Crown.

Galle, June 18, 1901.

W. E. DAVIDSON,
Special Officer.

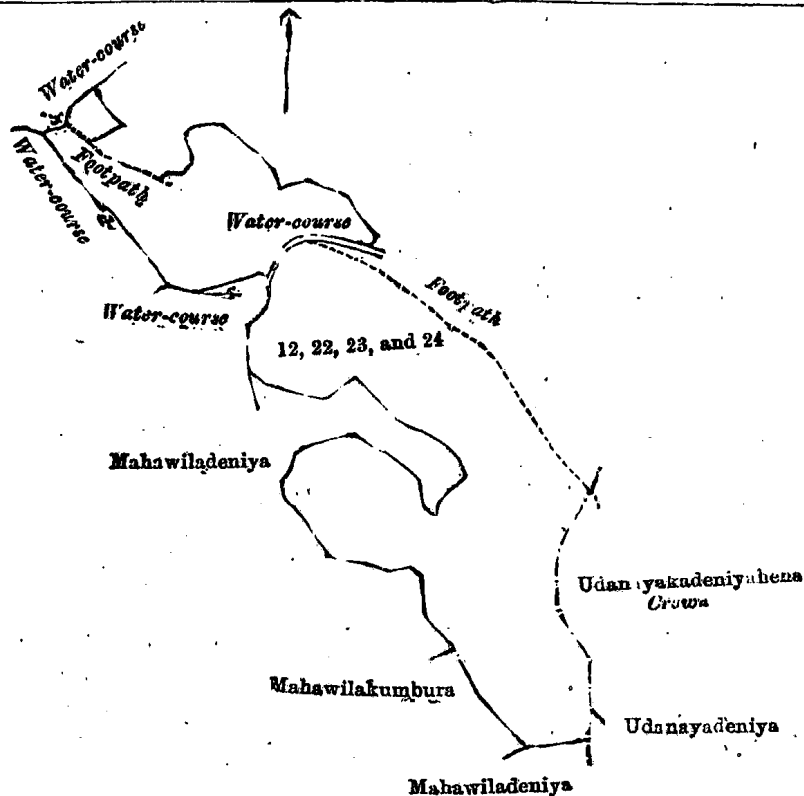
Description of Lands referred to.

The following lots, situated in the village of Dangala in the Morowak korale of the Matara District, in the Southern Province, as described in the annexed certified tracings:—

Lot.	Name of Land.	Extent. A. R. P.
12 ...	Etunwalahena ...	13 1 10
22 ...	Higgashena ...	2 2 12
23 ...	Kiriwangodadeniya ...	0 1 0
24 ...	Etunwaladeniya ...	1 3 1
		17 3 23

on sheet O $\frac{14}{5, 13}$, and bounded on the north by the Kiriwangodadeniyadola, Higgashena claimed by Don Andris Wejesekeera Dahanayaka, the Gansabhawa road from Morowaka to Kalubowitiyans, Lahugulanehena claimed by Don Andris W. Dahanayaka, the Lahugulaedola, the Gansabahawa road from Morowaka to

Kalubowitiyana; on the east by the village limit of Edandukita, Udanayakadeniyahena belonging to Crown, Udanayakadeniya claimed by R. J. Don Lewis; on the south by Mahawiladeniya claimed by Don Andris



Scale of 8 Chains to an Inch.
 Situation: Dangala village in Palle pattu of Morowak korale.
 Preliminary plan 24.

Lot.	Name of Land.	Extent.		
		A.	R.	P.
12	Athemwalahena	13	1	10
22	Higgashena	2	2	12
23	Kiriwangodadeniya	0	1	0
24	Athemwaladeniya	1	3	1

Surveyor-General's Office,
 Colombo, November 6, 1900.

Sheet O $\frac{14}{5, 13}$

17 3 23

S. J. C. MORE,
 for Surveyor-General.

W. Dahanayaka; on the west by Mahawilakumbura claimed by R. G. Nicolas and others, Mahawiladeniya claimed by Don Andris Dahanayaka and others, the Mahawiladeniyadola.

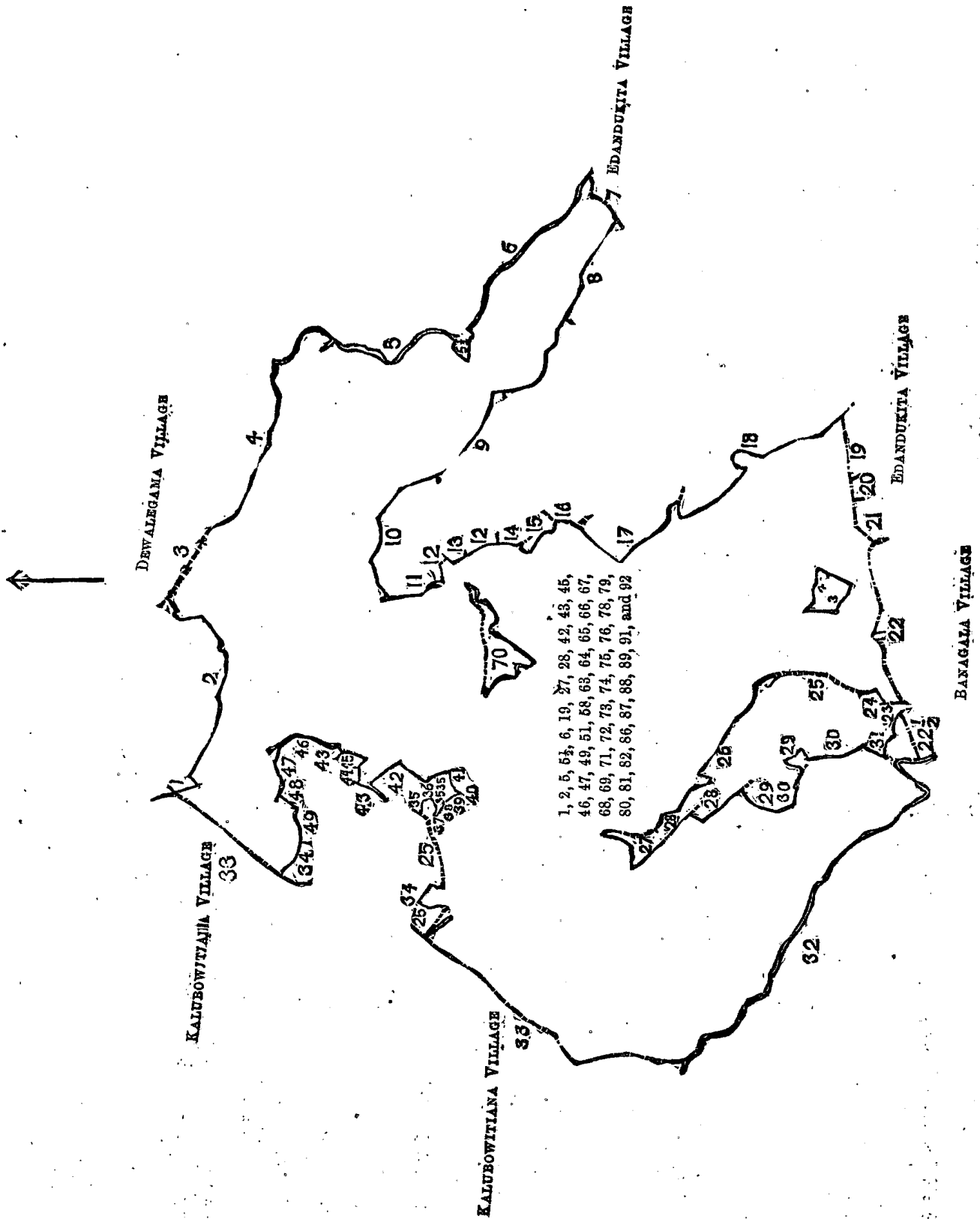
II.

Lot.	Name of Land.	Extent.			Lot.	Name of Land.	Extent.		
		A.	R.	P.			A.	R.	P.
1	Kadirandolahena	0	2	5	68	Kuda Pahala Yagalahenedeniya	0	1	35
2	Kadirandoladeniya	0	0	31	69	Radapattarehenedeniya	0	1	38
5	Kidirandolahena, Ellehena, Pahalakaluwalahena, &c. 1,114	2	16		71	Magahenedeniya	0	3	27
5½	Do.	0	1	10	72	Minimaruweokanda	1	0	24
6	Mahawila-atura	3	0	18	73	Minimaruwedeniya	1	0	35
19	Kovilawattahenedeniya	0	1	8	74	Millagashenedeniya	7	2	20
27	Uduwalakandadeniya	0	1	21	75	Widehenedeniya	2	1	7
28	Ehalakarawkanattehena, &c.	67	2	17	76	Pahalawidehenedeniya	0	2	15
42	Tennapitahenedeniya	0	2	26	78	Pashaulhenedeniya	0	1	23
43	Madolaturamukalana	38	0	35	79	Pashaulhenemukalana	34	2	0
45	Delgahaelahena	1	3	3	80	Kaluwalaokandedeniya	3	0	19
46	Delgahaelahenedeniya	1	2	37	81	Pashaulhenedeniya	2	0	27
47	Labuwellahenedeniya	0	1	35	82	Pahalakaluwaladeniya	1	2	15
49	Do.	0	0	20	86	Ihalajambugasdeniya	0	2	20
51	Vihara-aturamukalana	30	1	28	87	Jambugashenedeniya	0	2	20
58	Gorakgahawiladeniya	1	2	11	88	Yagalahenedeniya	0	1	5
63	Batayamulledeniya	8	1	24	89	Jambugashenedeniya	3	0	21
64	Galpotuhenedeniya	0	1	35	91	Ellahenedeniya	0	3	0
65	Batayamulledeniya	0	2	2	92	Parawitahenedeniya	0	1	1
66	Yagalahenedeniya	2	0	32					
67	Kuda Ihalā Yagalahenedeniya	0	2	13					
							1,336	1	19

on sheets O $\frac{14}{4, 12}$, O $\frac{14}{5, 13}$, O $\frac{9}{52, 60}$, and O $\frac{9}{53, 61}$, and bounded on the north by the Wihareaturedola,

Batehena claimed by Don Andris Wijesekera Dahanayaka and others, Kohiladeniya claimed by Wijesekera Dahanayaka and others, Labuwelahena claimed by Wijesekera Dahanayaka and others, the village limit of

Dewalegama, the Galkorahedola; on the east by the village limit of Dewalegama, the Delgahadola, the village limit of Edandukita, Kanamiyagalahena claimed by Don Andris W. Dahanayaka and others,



Surveyor-General's Office,
Colombo, November 6, 1900.

Scale of 32 Chains to an Inch.

Sheets O $\frac{14}{4, 12}$ O $\frac{15}{5, 13}$ O $\frac{9}{52, 60}$ O $\frac{9}{53, 61}$

S. J. C. MORE,
for Surveyor-General.

Description of Lots.

Situation : Dangala village in Palle pattu of Morowak korale.

Preliminary plan 24.

Lot.	Name of Land.	Extent.			Lot.	Name of Land.	Extent.		
		A.	R.	P.			A.	R.	P.
1	Kadirandolahena	0	2	5	68	Kuda Pahala Yagalahenedeniya	0	1	35
2	Kadirandoladeniya	0	0	31	69	Radapettarehenedeniya	0	1	38
5	Kajirandolahena, Ellehena, Pahalakaluwalahena, &c.	1	114	2 16	71	Magahenedeniya	0	3	27
5½	Do.	0	1	10	72	Minimaruweokanda	1	0	24
6	Mahawila-atura	3	0	18	73	Minimaruwedeniya	1	0	35
19	Kovilawattahenedeniya	0	1	8	74	Millagashenedeniya	7	2	20
27	Uduwalakandadeniya	0	1	21	75	Widehenedeniya	2	1	7
28	Ehalakarawkanatthena, &c.	67	2	17	76	Pahalawidehenedeniya	0	2	15
42	Tennapitahenedeniya	0	2	26	78	Pashaulhenedeniya	0	1	23
43	Madolaturamukalana	38	0	35	79	Pashaulhenemukalana	34	2	0
45	Delgahaelahena	1	3	3	80	Kaluwalaokandenedeniya	3	0	19
46	Delgahaelahenedeniya	1	2	37	81	Pashaulhenedeniya	2	0	27
47	Labuwellahenedeniya	0	1	35	82	Pahalakaluwaladeniya	1	2	15
49	Do.	0	0	20	86	Ihalajambugasdeniya	0	2	20
51	Vihara-aturamukalana	30	1	28	87	Jambugashenedeniya	0	2	20
58	Gorakgahawiladeniya	1	2	11	88	Yagalahenedeniya	0	1	5
63	Batayamulledeniya	8	1	24	89	Jambugashenedeniya	3	0	21
64	Galpotuhenedeniya	0	1	35	91	Ellahenedeniya	0	3	0
65	Batayamulledeniya	0	2	2	92	Parawitahenedeniya	0	1	1
66	Yagalahenedeniya	2	0	32					
67	Kuda Ihala Yagalahenedeniya	0	2	13					
									1,336 1 19

Lots excluded :—

Situation : Dangalla village in Palle pattu of Morowak korale.

Preliminary plan 24.

Lot.	Name of Land.	Extent.		
		A.	R.	P.
3	Karandakolawatta	4	2	16
4	Do.	0	1	37
70	Magahena	9	1	15
		14	1	28

Description of Boundaries of the Block comprising Lots Nos. 1, 2, 5, 5½, 6, 19, 27, 28, 42, 43, 45, 46, 47, 49, 51, 58, 63, 64, 65, 66, 67, 68, 69, 71, 72, 73, 74, 75, 76, 78, 79, 80, 81, 82, 86, 87, 88, 89, 91, and 92.

Lot.	Name of Land.	Lot.	Name of Land.
1	Water-course	25	Footpath
2	—	26	Wilpitakumbura
3	—	27	Wilpitadeniya
4	Galkorahedola	28	Wilpitawatta
5	Delgahaela	29	Parawitahena
5½	Karawkanattedeniya	30	Water-course
6	Uduwalakandedola	31	Galgodadeniya
7	—	32	Wewaladola
8	Kanamiyagalahena	33	—
9	—	34	—
10	—	35	Potuneladeniya
11	Batayamullahenedola	36	Potuwilakumbura
12	—	37	Do.
13	Pattaraliyadda	38	Do.
14	—	39	Do.
15	Godagedarawatta	40	Do.
16	Mahakumburedeniya	41	Do.
17	Mahakumburehena	42	Batahena
18	Mahawilahena	43	—
19	—	44	Wattagawadeniya
20	—	45	Gamagedarawatta
21	—	46	A stream
22	—	47	Viharewatta
22½	—	48	—
23	Parawitawattepitakoratuwa	49	Batahena
24	Parawitawatta		

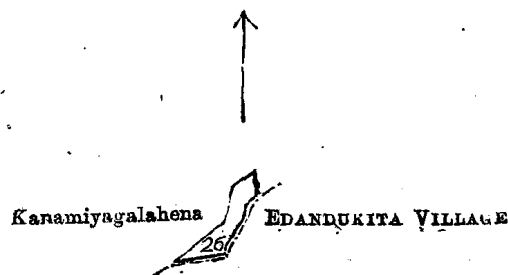
Manandolehena claimed by Don Andris W. Dahanayaka and others, Bewulehena claimed by Don Andris W. Dahanayaka and others, Karawketiyehena claimed by Don Andris W. Dahanayaka and others, Peelehena claimed by Kadirappulli Radage Baba and others, Delgahahena claimed by Radage Baba and others, Yagalahena claimed by Radage Baba and others, the Batayamullehenadola, Gederawatta belonging to Hewaradage Kiribabuna and others, Pattareliyadda claimed by Hewaradage Sonchia and others, Pahalawatta belonging to Hewaradage Sonchia and others, Kudalgodewatta belonging to Kadirappulli Radage Selonisa and others, Godagederawatta belonging to Patirenage Endiris and others, Mahakumburedeniya belonging to D. A. W. Dahanayaka and others, Mahakumburehena claimed by D. A. W. Dahanayaka and others, Mahawilahena claimed by D. A. W. Dahanayaka and others; on the south by the village limit of Edandukita, the village limit of Banagala, Parawitawattepitakoratuwa belonging to Vidane Patiranage Don Obias, Parawitawatta belonging to Vidane Patiranage Don Juwanis and others, the footpath from Banagala to Kalubowitiyana, Wilpitakumbura belonging to D. C. W. Dahanayaka and others, Wilpitawatta belonging to D. C. W. Dahanayaka and others, Wilpitadeniya belonging to D. C. W. Dahanayaka and others, Parawitahena claimed by Vidane Patiranage Don Juwanis and others, the Parawitahenadola, Galgodadeniya belonging to Vidane Patiranage Don Juwanis and others, the village limit of Banagala, the Wewaladola; on the west by the village limit of Kalubowitiyana, the footpath from Banagala to Kalubowitiyana, Minimaruwehena claimed by J. D. K. Wiraman and others, the footpath from Banagala to Kalubowitiyana, Potuwilekumbura claimed by D. A. W. Dahanayaka and others, Batehena sold by Crown to J. W. Abeygunawardana (T. P. 171,845), the Wattagawadeniyadola, Wattagawadeniya belonging to Gamage Davith and others, Gamagederawatta belonging to Gamage Davith and others, the Vihareaturedola, Viharewatta claimed by Dangala temple, Lindagawaliadda belonging to Madarasinge D. E. Siriwardana, lhalawatta belonging to Gamage Endiris and others, Batehena claimed by J. D. K. Wiraman and others, Tennapitahena claimed by J. D. K. Wiraman and others, the village limit of Kalubowitiyana.

NOTE.—The following lots, lying within the above-named boundaries, are excluded from this order, and their aggregate acreage, viz., 14 acres 1 rood and 28 perches, not included in the acreage of 1,336 acres 1 rood and 19 perches given above :—

Lot.	Name of Land.	Extent.		
		A.	R.	P.
3	Karandakolawatta	4	2	16
4	Do.	0	1	37
70	Magahena	9	1	15
		14	1	28

III.

Lot 26 on sheet O $\frac{9}{53,61}$ called or known as Lahugulanadeniya, in extent 1 rood and 18 perches; and bounded on the north by Kanamiyagalahena claimed by D. A. W. Dahanayaka and others, on the east by the



Scale of 8 Chains to an Inch.

Preliminary plan 24.

Lot 26 called Lahugulanadeniya, in extent 0A. 1R. 18P., situated in Dangala village in Palle pattu of Morowak korale.

Surveyor-General's Office,
Colombo, November, 6, 1900.

Sheet O $\frac{9}{53,61}$

S. J. C. MORE,
for Surveyor-General.

village limit of Edandukita, on the south by the village limit of Edandukita, on the west by Kanamiyagalahena claimed by D. A. W. Dahanayaka and others.

Order under Section 4, Sub-section (1), of "The Waste Lands Ordinances, 1897, 1899, and 1900,"
declaring the Lands to be Crown Property.

In the matter of the lands commonly called or known as Kendagollamukalana, Dekindehena, Kumbakkamullalanda, Kongahamullehena, Dalukgalamukalana, and Iriyagahakumburagawahena, situate in the village of Batuwatta in the Beligal korale of the Kegalla District, in the Province of Sabaragamuwa, and of "The Waste Lands Ordinances, 1897, 1899, and 1900."

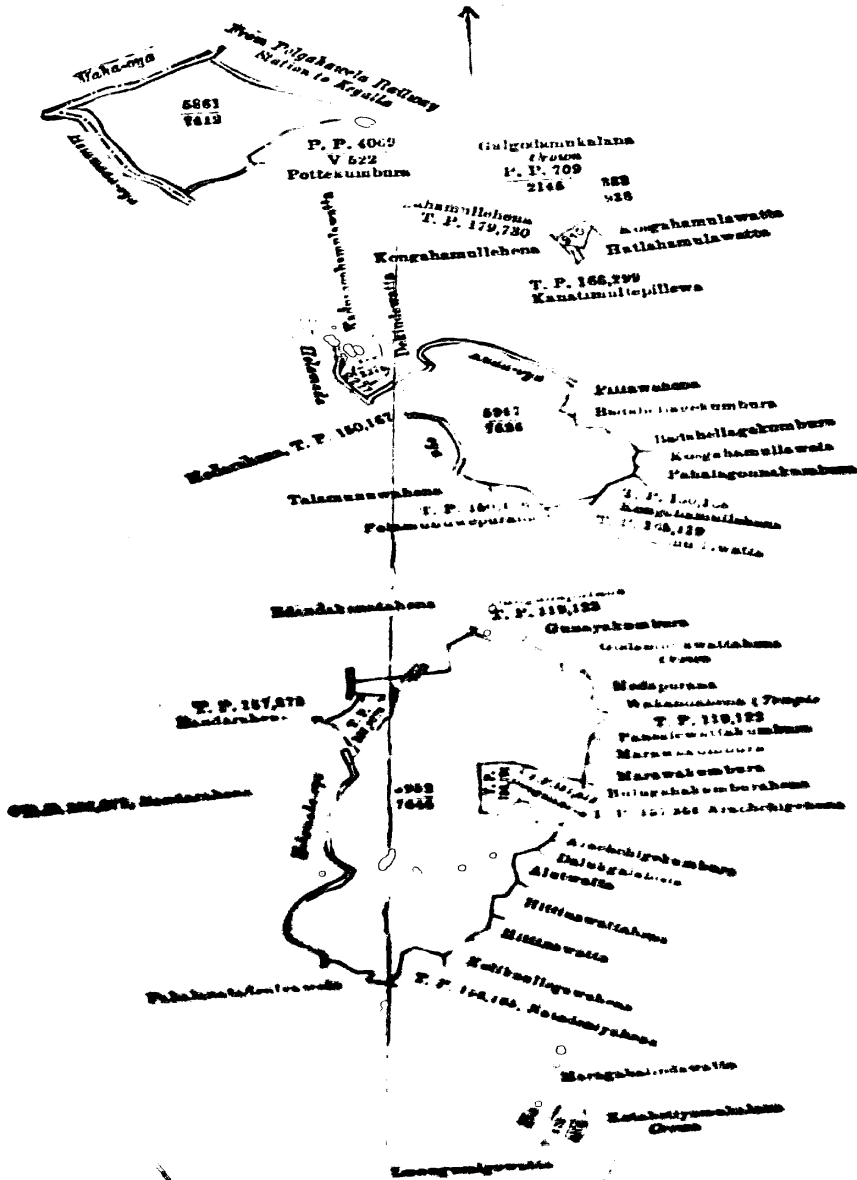
WHEREAS in pursuance of section 1 of the said Ordinances it was duly declared and notified on the Ninth day of February, One thousand Nine hundred and One, that if no claim to the lands commonly called or known as Kendagollamukalana, Dekindehena, Kumbakkamullalanda, Kongahamullehena, Dalukgalamukalana, and Iriyagahakumburagawahena, situate in the village of Batuwatta in the Beligal korale of the Kegalla District, in the Province of Sabaragamuwa, containing in extent 121 acres and 17 perches, and shown as lot 7,626 on preliminary plan 5,947, lots 2,276, 2,277 on preliminary plan 793, lot 7,412 on preliminary plan 5,861, lots 938, 940 on preliminary plan 388, lot 7,644 on preliminary plan 5,952, lot 1,076 on preliminary plan 419, as described in the annexed certified tracing therefrom, was made to the Assistant Government Agent of the District of Kegalla within the period of three months from the date specified in such declaration and notice, such lands would be deemed the property of the Crown and dealt with on account of the Crown:

And whereas Senewiratna Mudiyansele Herat Tikiri Banda of Batuwatta made claim to Kongahamullehena (P. P. $\frac{388}{938, 940}$); and whereas the said claimant has withdrawn his claim to the said land Kongahamullehena (P. P. $\frac{388}{938, 940}$), and I, Edward Thomas Noyes, Assistant Government Agent for the Kegalla District, in the Province of Sabaragamuwa, under and by virtue of the powers vested in me in that behalf by section 4 of the said Ordinance No. 1 of 1897, do hereby on this 12th day of June, 1901, order and declare that the said land Kongahamullehena as well as the rest of the lands appearing in the said notice, as more fully described herein below, are the property of the Crown.

Description of the Lands referred to.

1. Kendagollamukalana (P. P. $\frac{5,947}{7,626}$), Dekindehena (P. P. $\frac{793}{2,276, 2,277}$); bounded on the north by Kadurugahamulawatta claimed by M. Ibrahim, Dekindawatta claimed by Dingiri Menika, and Kuda-oya; on the east by Pillewehena and Badahellagekumbura claimed by Appu Naide, Badahellagekumbura claimed by Ambuwangala Korala, Kosgahamullawela claimed by C. H. J. Ameresekere, Pahalagonnakumbura claimed by E. H. Gondiwala; on the south by land described on title plan 150,168 called Kongahamullehena claimed by D. F. Obeysekera, land described on title plan 165,119 called Kongahamulawatta claimed by C. H. Ameresekere; on the west by land described on title plan 150,166 called Pelamunuwepurana claimed by A. Yatawaka Appuhami, Talamunuwahena claimed by Unja, Helamada-oya, land described on title plan 150,167 called Modarahena claimed by N. S. Mohammadu and a portion of Helamada-oya.
2. Kumbakkamullalanda (P. P. $\frac{5,861}{7,412}$); bounded on the north by Maha-oya and the village boundary of Batuwatta village; on the east by road from Polgahawela railway station to Kegalla; on the south by Potttekumbura (P. P. $\frac{4,069}{V 522}$) claimed by W. Punchi Banda; on the west by Helamada-oya and the village boundary of Helamada village.
3. Kongahamullehena (P. P. $\frac{388}{938, 940}$); bounded on the north by Galgodamukalana (P. P. $\frac{709}{2,145}$) claimed by the Crown; on the east by Kosgahamulawatta claimed by A. Dingiri Manika and others and Hatlahamulawatta claimed by R. Pina and others; on the south by land described on title plan 166,299 called Kanatimullepillewa claimed by B. Kiri Baiya and others; on the west by Kongahamullahena claimed by A. Dingiri Menika and Siyatuhami, and land described on title plan 179,730 called Kongahamullehena claimed by S. M. Tikiri Banda.
4. Dalukgalamukalana (P. P. $\frac{5,952}{7,644}$); bounded on the north by Edandakanatahena claimed by Bampi Appuhami, land described on title plan 119,123 called Dangahapurana claimed by Gunaratna Unnanse, Gunayakumbura claimed by Ukuwa and others, Godamullawattahena claimed by the Crown; on the east by Medapurana claimed by Punchi Malhami, Wakandahena claimed by the temple land described on title plan 119,122 called Pansalawattakumbura claimed by Gunaratna Unnanse, Marawakumbura claimed by E. H. Gunaratna, Marawakumbura claimed by Baba, land described on title plan 157,879 called Bulugahakumburahena claimed by Punchi Banda and two others, land described on title plan 156,184 called Gongalahena claimed by P. Appuhami and four others, land described on title plan 157,364 called Arachchigehehena and Arachchigeekumbura claimed by C. H. J. Ameresekere, Dalukgalahena claimed by Mohota, Alutwatta claimed by Unguhami, Hitinawatta claimed by Andiyahenaya, Hitinawattahena claimed by Setuhami, Kotikaullagawahena claimed by Mudalihami and others, and land described on title plan 156,185 called Natadeniyahena claimed by P. Appuhami and four others; on the south by Pahalanatadeniyawela claimed by C. H. J. Ameresekere; on the west by Helamada-oya and lands described on title plans 157,877 and 157,878 called Bandarahena claimed by Punchi Banda and another.
5. Batuwatta Iriyagahakumburagawahena (P. P. $\frac{419}{1,076}$); bounded on the north by Maragahalindawatta claimed by Ameresekera Ralahami, on the east by Kottahetiya mukalana claimed by the Crown, on the south by Lunugumigewatta claimed by P. Dingiri Menika and others, on the west by an ela.

E. T. NOYES,
Assistant Government Agent.



Lot	Name of Land	Extent
1
2
3
4
5
6
7
8
9
10
11
12
13
14
15
16
17
18
19
20
21
22
23
24
25
26
27
28
29
30
31
32
33
34
35
36
37
38
39
40
41
42
43
44
45
46
47
48
49
50
51
52
53
54
55
56
57
58
59
60
61
62
63
64
65
66
67
68
69
70
71
72
73
74
75
76
77
78
79
80
81
82
83
84
85
86
87
88
89
90
91
92
93
94
95
96
97
98
99
100

Surveyor General
Ceylon

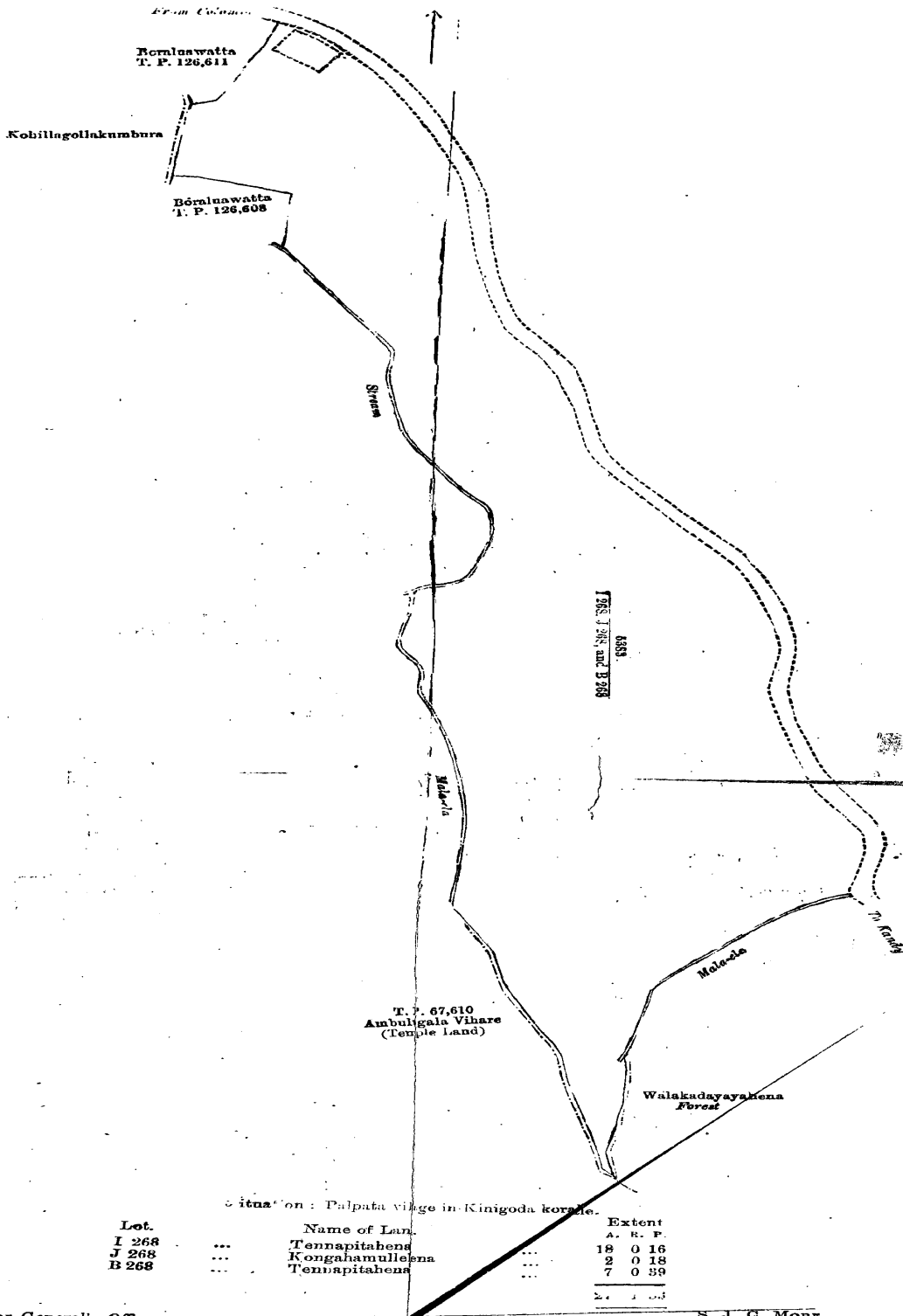
1901

Order under Section 4, Sub-section (1), of "The Waste Lands Ordinances, 1897, 1899, and 1900," admitting the Land to be Private Property.

In the matter of the lands commonly called or known as Tennapitahena and Kongahamullehena, situate in the village of Palpata in the Kinigoda korale of the Kegalla District, in the Province of Sabaragamuwa, and of the Waste Lands Ordinances, 1897, 1899, and 1900.

WHEREAS in pursuance of section 1 of the said Ordinances it was duly notified on the Twenty-fifth day of October, One thousand Nine hundred, that if no claim to the lands commonly called or known as Tennapitahena and Kongahamullehena, situate in the village of Palpata in the Kinigoda korale in the Kegalla District, in the Province of Sabaragamuwa, containing in extent 27 acres 1 rood and 23 perches, and shown as lots I 268, J 268, B 268 in preliminary plan No. 5,383, as described in the annexed certified tracing therefrom, was made to the Assistant Government Agent of the District of Kegalla within the period of three months from the date specified in such notice, such lands would be deemed the property of the Crown and dealt with on account of the Crown:

And whereas Kisturisinghamudiyanselage Pundhi Pandu of Waddenya made claim thereto, and the Assistant Government Agent for the Kegalla District, in the Province of Sabaragamuwa, made due inquiry into such claim.



Situation: Palpata village in Kinigoda korale.

Lot.	Name of Land.	Extent A. R. P.
I 268	Tennapitahena	18 0 16
J 268	Kongahamullehena	2 0 18
B 268	Tennapitahena	7 0 59
		27 1 53

Surveyor-General's Office,
Colombo, February 8, 1900.

S. J. C. MORE,
for Surveyor-General.

the said Assistant Government Agent, with the consent of His Excellency the Governor, does hereby admit the claim of the said claimant to 13 acres and 16 perches of Tennapitahena (P. P. 5,383), that is, exclusive of 5 acres from the eastern portion of the lot to be reserved as a road reservation along the Colombo-Kandy high road, and which was subsequently marked off as lot I 268½, as more fully described herein below, under section 4, sub-section (1), of the said Ordinances.

Description of the Land referred to.

Tennapitahena (P. P. 5,383): bounded on the north by Kongahamullehena (P. P. 5,383) claimed by the Crown, on the east by Tennapitahena road reservation (P. P. 5,383); on the south by a Mala-ela, Walakadayaya forest claimed by the Notary of Utuwankanda and the village boundary of Dehimaduwa village; on the west by land described on T. P. 67,610 called Niyandagalshena and Galapitamillshena claimed by Ambulugala Vihare and the village boundary of Ambulugala village and a Mala-ela.

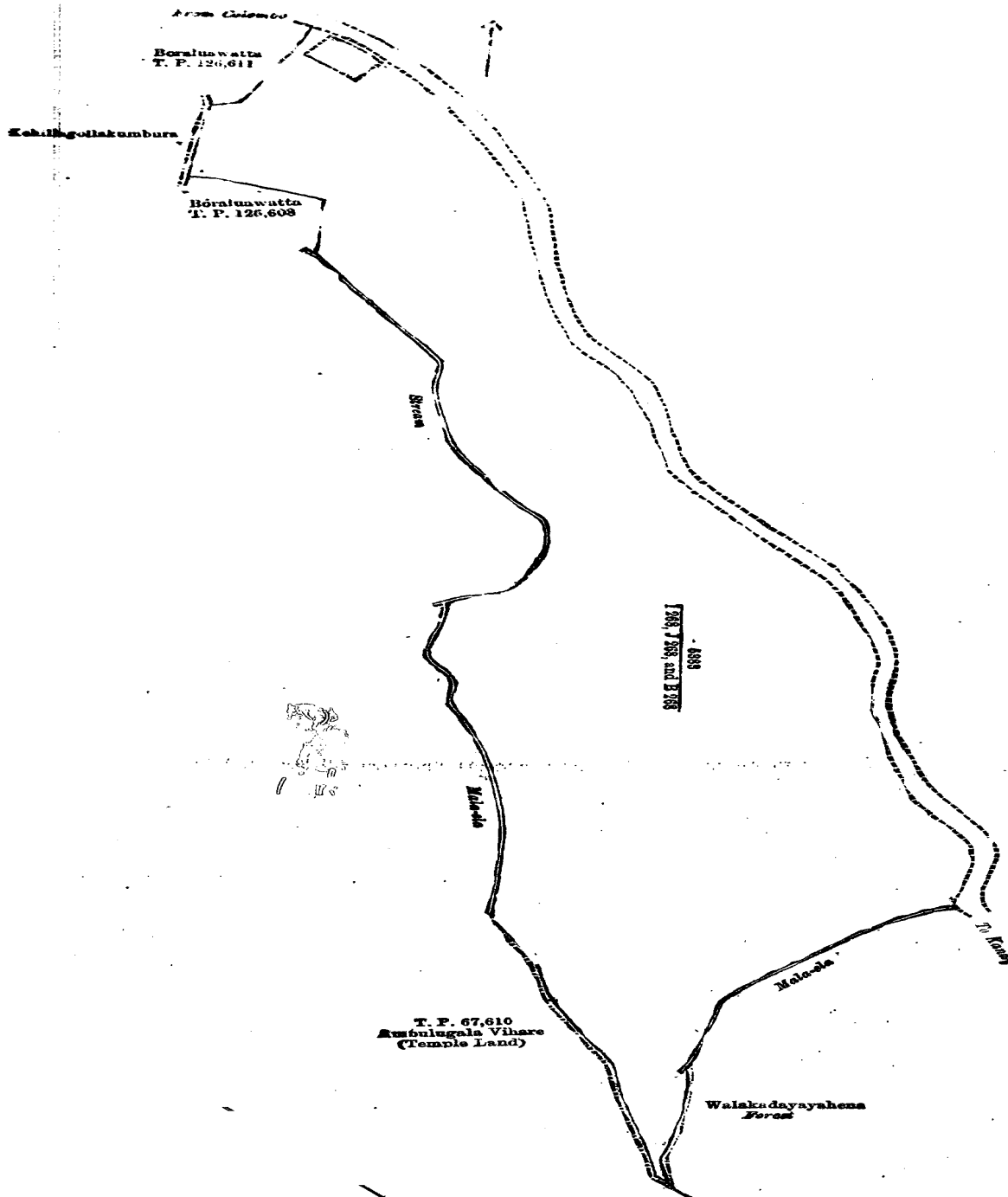
Kegalla Kachcheri,
July 5, 1901.

E. T. NOYES,
Assistant Government Agent.

Order under Section 4, Sub-section (1), of "The Waste Lands Ordinances, 1897, 1899, and 1900," declaring the Lands to be Crown Property.

In the matter of the lands commonly called or known as Kongahamullehena and Tennapitahena, situate in the village of Palpata in the Kinigoda Korale of the Kegalla District, in the Province of Sabaragamuwa, and of "The Waste Lands Ordinances, 1897, 1899, and 1900."

WHEREAS in pursuance of section 1 of the said Ordinances it was duly notified on the Twenty-fifth day of October One thousand Nine hundred that if no claim to the lands commonly called or known as Kongahamullehena and Tennapitahena situate in the village of Palpata in the Kinigoda Korale in the Kegalla District, in the Province of Sabaragamuwa, containing in extent 27 acres 1 rood 33 perches, and shown as lots I 268, J 268, B 268 in preliminary plan No. 5,383 as described in the annexed certified tracing therefrom, was made to the Assistant Government Agent of the District of Kegalla within the period of three months from the date specified in such notice, such lands would be deemed the property of the Crown and dealt with on account of the Crown; and whereas Kasturisinghamudiyanselage Panchi Banda of Wadleniya made claim thereto; and whereas the said claimant has withdrawn his claim to the said lands lots J 268 Kongahamullehena, B 268 Tennapitahena, and



Situation: Palpata village in Kinigoda korale.

Lot.	Name of Land.	Extent.
		A. R. P.
I 268	Tennapitahena	18 0 16
J 268	Kongahamullehena	2 0 18
B 268	Tennapitahena	7 0 39
		27 1 33

Surveyor-General's Office,
Colombo, February 8, 1900.

S. J. C. MORE,
for Surveyor-General.

5 acres of I 268 Tennapitahena, subsequently marked off as lot I 268½, the Assistant Government Agent for the Kegalla District, in the Province of Sabaragamuwa, under and by virtue of the powers vested in him in that behalf by section 4 of the said Ordinance No. 1 of 1899, does hereby on this 5th day of July, 1901, order and declare under section 4, sub-section (1), of the said Ordinances, that the said lands, as more fully described herein below, are the property of the Crown.

Description of the Lands referred to.

Kongahamullehena and Tennapitahena (P. P. 5,383 J 268, B 268, I 268½): on the north and east by the high road from Colombo to Kandy; on the south by a Mala-ela, a portion of Walakadayaya forest claimed by the Notary of Utuwankanda, and a portion of the village boundary of Dehimaduwa village; on the west by Tennapitahena (P. P. 5,383) claimed by Kasturisinghamudiyanselage Panchi Banda, a stream, land described on T. P. 126,608 called Boraluwatta claimed by K. M. Appuhamy and another, Kohilagollakumbura claimed by Talgahagoda Ratemahatmaya, the village boundary of Mangalagama village, and the land described on T. P. 126,611 called Boraluwatta claimed by K. M. Appuhamy and another.

E. T. NOYES,
Assistant Government Agent.

SALES OF ARRACK, TOLL, AND OTHER RENTS.

NOTICE is hereby given that on Friday, August 9, 1901, at 3 P.M., will be put up for re-sale at the Badulla Kachcheri, at the risk of the original purchaser, the under-mentioned Toll Rents of the Province of Uva, from August 1, 1901, to December 31, 1901, if the original purchaser has not before that date paid up the sixth instalment amounting to Rs. 562-50.

The purchaser at the re-sale will be required to deposit an amount equal to one month's purchase of the rent on

the day of sale. Further conditions will be read and explained on the day of sale.

Tolls.	
Tanamalwila Marangahawela Lunugala	Taldena Udukumbalwela Padinawela
Badulla Kachcheri, July 20, 1901.	B. J. DUTTON, for Government Agent, Uva.

MISCELLANEOUS NOTICES.

WHEREAS cattle disease has ceased to exist in Otara palata of Pitigal korale southern division in the District of Chilaw, North-Western Province, the notification appearing in the *Government Gazette*, Part III., of June 14, 1901, proclaiming the above palata an infected area, is hereby revoked.

J. G. FRASER,
Assistant Government Agent.

Chilaw Kachcheri,
July 17, 1901.

WHEREAS cattle disease exists in the group of villages Karukkuwatawana, Karukkuwa, Sembukattiya, Walahena, Pambala, Ponnankaniya, Pahalagama, Manakkulama, and Maradankulama in Munnessaram pattu in Pitigal korale northern division of the District of Chilaw, North Western Province, it is hereby declared that the said group of villages Karukkuwatawana, Karukkuwa, Sembukattiya, Walahena, Pambala, Ponnankaniya, Pahalagama, Manakkulama, and Maradankulam—bounded on the north by Karawita and Pirapan-kuliya villages, on the east by Medagama and Tambagalla villages, on the south by Yagampattuwa, and on the west

by the village Kakkapalliya and Chilaw lake—is an infected area in terms of the 3rd clause of the Ordinance No. 9 of 1891.

This declaration is to take effect from this date.

J. G. FRASER,
Assistant Government Agent.

Chilaw Kachcheri,
July 19, 1901.

WHEREAS cattle disease exists in the town of Chilaw in Pitigal korale northern division of the District of Chilaw, North-Western Province, it is hereby declared that the said town of Chilaw—bounded on the north by Wattakali-ode-ela, on the east by Padirikattuwa bund, on the south by St. James's street, and on the west by the sea—is an infected area in terms of the 3rd clause of the Ordinance No. 9 of 1891.

This declaration is to take effect from this date.

J. G. FRASER,
Assistant Government Agent.

Chilaw Kachcheri,
July 19, 1901.