

# Ceylon Government Gazette

Published by Authority.

No. 5,795—FRIDAY, AUGUST 9, 1901.

**PART I.**—General: Minutes, Proclamations Appointments, and General Government Notifications.

**PART II.**—Legal and Judicial.

**PART III.**—Provincial Administration.

**PART IV.**—Marine and Mercantile

**PART V.**—Municipal and Local.

*Separate paging is given to each Part in order that it may be filed separately.*

## Part III. — Provincial Administration.

|                          |     |     | PAGE |  |     |                      | PAGE |
|--------------------------|-----|-----|------|--|-----|----------------------|------|
| <b>Land Sales :—</b>     |     |     |      | <b>Land Acquisition Notices</b> ... .. 1778        |     |                      |      |
| Western Province         | ... | ... | 1713 | Land Resumption Notices                            | ... | ...                  | 1780 |
| Central Province         | ... | ... | 1753 | Notices under Ordinance No. 1 of 1897              | ... | 1782 & <i>Suppl.</i> |      |
| Northern Province        | ... | ... | 1756 | Abstracts of Season Reports                        | ... | ...                  | —    |
| Southern Province        | ... | ... | —    | Notices under "The Forest Ordinance"               | ... | ...                  | —    |
| Eastern Province         | ... | ... | —    | Sales of Arrack, Opium, and Toll Rents             | ... | ...                  | 1801 |
| North-Western Province   | ... | ... | 1757 | Miscellaneous Provincial and District Notices:—    |     |                      |      |
| North-Central Province   | ... | ... | —    | Sales of Salt and Timber                           | ... | ...                  | —    |
| Province of Uva          | ... | ... | 1771 | Notifications of Close Season, Infected Areas, &c. | ... | ...                  | 1807 |
| Province of Sabaragamuwa | ... | ... | 1775 | Specifications under "The Irrigation Ordinance"    | ... | ...                  | —    |

## LAND SALES IN THE WESTERN PROVINCE.

No. 1,196, w. p.

Colonial Secretary's Office,  
Colombo, July 27, 1901.

ON Tuesday, October 8, 1901, at 12 noon, the Hon. the Government Agent for the Western Province will put up for sale or settlement, at his office in Colombo, the under-mentioned portions of Crown Land, on the terms authorized by Government.

Preliminary plan 11,038. Situation—Udugaha pattu of Hapitigam korale.  
Village—Kotadeniya.

| Lot.   | Name of Land.                      | Name of Claimant.      | Description. | Extent. |       | Upset Price<br>per Acre.<br>Rs. |
|--|------------------------------------|------------------------|--------------|---------|-------|---------------------------------|
|  |                                    |                        |              | A.      | R. P. |                                 |
| 10454  | Dawatagahalanda                    | Crown                  | Jungle       | 1       | 0 30  | 30                              |
| Preliminary plan 11,052. Situation—Dasiya pattu of Alutkuru korale north.<br>Village—Horampella. |                                    |                        |              |         |       |                                 |
| 10496  | Dewalekele                         | Crown                  | Jungle       | 4       | 3 28  | 20                              |
| 10497  | Dewalepansalawatta or Buddhakowila | Trustees of the vihare | Old garden   | 4       | 0 32  | 100                             |

Further information respecting these lands may be obtained from the Surveyor-General, and respecting the conditions of sale from the Hon. the Government Agent, Western Province.

By His Excellency the Governor's command,

W. T. TAYLOR,  
Acting Colonial Secretary.

No. 1,196, W. P.

විෂි 1901 ක්වු ජුලි මස 27 වෙනි දින කොලඹ

මහසෙක්‍රතාරිස් උන්නාන්සේගේ කන්තෝරුවේදී.

බස්නාහිර දිසාවේ වංශාධිපති ආණ්ඩුවේ ඵ්පත්තලත්නාන්සේ විසින් මෙහි පහත සඳහන්වෙන ආණ්ඩුව සත්තක ඉඩම් ආණ්ඩුවේ තියෝගවල ප්‍රකාරයට විෂි 1901 ක්වු ඔක්තෝබ්‍ර් මස 8 වෙනි දිනදී අගහරුවාද දවල් 12ට කොලඹ කවිවෙරියේදී වෙන්දේසිකර විකුණනට නොහොත් තීන්දුර දෙපත්ව යෙදෙනවාදැන.

සිතියම 11,038 පිහිටීම හේවාගම්කෝරලේ උඩුගහපත්තුව. අයිතිකම් කියත්තා—ආණ්ඩුව.

| නො.   | ගම.        | ඉඩමේ නම.   | අත්දම. | අක්කර  | මහන. | යක මිල. |
|-------|------------|--|--------|--------|------|---------|
| 10454 | කොටදෙතිය   | දවටගහලන්ද  | කැලේ   | 1 0 30 | 30   |         |
| 10496 | කොරම්පැල්ල | දේවාලකැලේ  | කැලේ   | 4 3 28 | 20   |         |
| 10497 | එම         | අයිතිකම් කියත්තා—විහාරදාසකයෝ. දේවාලකැලේ පත්තලවත්ත නෙහොත් බුදුකෝවිල පරණවගාව |        | 4 0 32 | 100  |         |

මෙම ඉඩම් ගැණ වැඩිදුර කාරණා සර්වේශ් ර් පනතලේ උන්නාන්සේගෙන්ද, විකිවීමේ කොන් දේසි ගැණ බස්නාහිර දිසාවේ වංශාධිපති ආණ්ඩුවේ ඵ්පත්තලත්නාන්සේගෙන්ද දැනගනට පුළුවන.

ගරුභර ආණ්ඩුකාර උතුමානන්වහන්සේගේ ආඥාවලෙස,  
 ඩබ්ල්. පී. වෙලර්,  
 වැඩබලන මහසෙක්‍රතාරිස් වමිහ.

No. 1,197, W. P.

Colonial Secretary's Office,  
 Colombo, July 27, 1901.

ON Monday, September 16, 1901, at 12 noon, the Assistant Government Agent for the Kalutara District will up for sale or settlement, at his office in Kalutara, the under-mentioned portions of Crown Land, on the terms authorized by Government.

Preliminary plan 8,748. Village—Walatara.

| Lot.   | Name of Land.         | Name of Claimant.                                       | Description.         | Extent.<br>A. R. P. | Upset Price<br>per Acre.<br>Rs. |
|--|-----------------------|---|----------------------|---------------------|---------------------------------|
| X 500  | Kandamullewatta       | Kodippiliarachchige Sandohami of Pinhena                | Garden               | 0 1 21              | 20                              |
| 7160   | Kandemullekele        | Crown   | Jungle               | 8 0 10              | 40                              |
| Situating in Beruwalabadda of the Kalutara totamune.     |                       |   |                      |                     |                                 |
| Preliminary plan 9,363. Village—Kuda Gonaduwa.           |                       |   |                      |                     |                                 |
| 8239   | Bandarawattapaulawita | Gamage Sadiris Perera and another                       | Garden               | 0 3 6               | 15                              |
| 8240   | Do.                   | Crown   | Owita                | 0 0 30              | 10                              |
| Situating in the Waskadubadda of the Panadure totamune.  |                       |   |                      |                     |                                 |
| Preliminary plan 3,685. Village—Pinwatta.                |                       |   |                      |                     |                                 |
| F 45   | Pallahaowita          | Warusahennedige Salmon Fernando of Nalluruwa and others | Owita                | 0 2 38              | 75                              |
| Situating in the Thalpitibadda of the Panadure totamune. |                       |   |                      |                     |                                 |
| Preliminary plan 11,044. Village—Ratmale.                |                       |   |                      |                     |                                 |
| 10455  | Sadagodella           | Crown   | Reservation for path | 0 0 13              | —                               |
| 10456  | Do.                   | do.   | Chena                | 0 0 38              | 20                              |
| 10457  | Sadagodellakele       | do.   | Forest               | 0 0 19              | 20                              |
| 10458  | Do.                   | do.   | do.                  | 0 3 6               | 20                              |
| 10459  | Sadagoda              | do.   | Reservation for path | 0 0 12              | —                               |
| 10460  | Do.                   | do.   | Scrub                | 0 1 14              | 20                              |
| 10461  | Sadagodakele          | do.   | Forest               | 0 3 22              | 20                              |
| 10462  | Do.                   | do.   | do.                  | 0 0 12              | 20                              |
| 10464  | Higgahapelessadeniya  | do.   | Deniya               | 0 3 10              | 15                              |
| 10465  | Do.                   | do.   | do.                  | 0 2 30              | 15                              |
| 10466  | Do.                   | do.   | do.                  | 0 1 24              | 15                              |
| 10467  | Do.                   | do.   | do.                  | 1 1 9               | 15                              |
| 10468  | Do.                   | do.   | do.                  | 1 3 1               | 15                              |
| Situating in the Maha pattu south of Pasdun korale east. |                       |   |                      |                     |                                 |
| Preliminary plan 9,512. Village—Ilimbe.                  |                       |   |                      |                     |                                 |
| 8965   | Nelligashena          | Crown   | Jungle               | 1 1 8               | 20                              |
| F 602  | Ilimbekele            | Gikiyanage Don Gimoris Appu                             | Cinnamon             | 0 0 15              | 75                              |
| Preliminary plan 9,666. Village—Kandane.                 |                       |   |                      |                     |                                 |
| D 611  | Galapitagalawatta     | Crown   | Scrub                | 0 1 11              | 25                              |
| E 611  | Do.                   | Lokupatirage Andris Appu alias Agossinno and another    | Garden               | 2 0 23              | 80                              |
| F 611  | Do.                   | Crown   | Scrub                | 0 2 24              | 15                              |
| 9272   | Do.                   | do.   | Jungle               | 8 1 27              | 40                              |
| Situating in the Munwattabage pattu of Rayigam korale.   |                       |   |                      |                     |                                 |
| Preliminary plan 9,674. Village—Mahena.                  |                       |   |                      |                     |                                 |
| 9282   | Delgahalanda          | Crown   | Jungle               | 5 2 34              | 22                              |

| Lot.                                       | Name of Land.  | Name of Claimant.                         | Description.         | Extent. |    |    | Upset Price per Acre. Rs. |
|--|----------------|---|----------------------|---------|----|----|---------------------------|
|  |                |   |                      | A.      | R. | P. |                           |
| Preliminary plan 9,679. Village—Kananwila. |                |   |                      |         |    |    |                           |
| 9291                                       | Horagahalanda  | Crown                                     | Owita                | 0       | 1  | 17 | 20                        |
| S 611                                      | Eliassekumbura | Punohilami, widow of Maddumage Don Andris | Paddy field          | 0       | 3  | 9  | 25                        |
| 9292                                       | Horagahalanda  | Crown                                     | Deniya               | 0       | 0  | 37 | 10                        |
| 9293                                       | Do.            | Dewapitiyage Johanes                      | Jungle               | 17      | 3  | 3  | 30                        |
| T 611                                      | Do.            | Maddumage Babbusinno                      | Owita                | 1       | 1  | 28 | 20                        |
| 9294                                       | Do.            | Crown                                     | Jungle               | 2       | 1  | 37 | 30                        |
| U 611                                      | Kaikawalawatta | Maddumage Baba Sinno                      | Garden               | 0       | 2  | 4  | 35                        |
| 9295                                       | Horagahalanda  | Crown                                     | Jungle               | 1       | 1  | 0  | 30                        |
| 9296                                       | Do.            | do.                                       | do.                  | 1       | 1  | 24 | 30                        |
| V 611                                      | Do.            | Crown and Maddumage Agoris                | do.                  | 1       | 1  | 2  | 20                        |
| 9297                                       | Do.            | Crown                                     | do.                  | 1       | 1  | 37 | 20                        |
| Preliminary plan 9,910. Village—Kananwila. |                |   |                      |         |    |    |                           |
| 6746                                       | Polgasmehena   | Crown                                     | Jungle               | 3       | 1  | 16 | 40                        |
| 6747                                       | Do.            | do.                                       | Reservation for road | 0       | 0  | 22 | —                         |
| 6748                                       | Do.            | do.                                       | Jungle               | 8       | 1  | 13 | 40                        |
| 6749                                       | Do.            | do.                                       | Reservation for road | 0       | 0  | 20 | —                         |
| 6750                                       | Do.            | do.                                       | do.                  | 0       | 2  | 29 | —                         |

Situated in the Kumbuke pattu of Rayigam korale.

Further particulars respecting these lands may be obtained from the Surveyor-General, and respecting the conditions of sale from the Assistant Government Agent, Kalutara.

By His Excellency the Governor's command,

W. T. TAYLOR,  
Acting Colonial Secretary.

No. 1,197, W. P.

විෂි 1901 කවු ජුලි මස 27 වෙනි දින කොළඹ

මහසෙනෙකාරිස්ථලානාන්තේස්ස කන්තෝරුවෙදී.

එහර දිස්ත්‍රික්කේ ආණ්ඩුවේ උපජ්ජනනාන්තේස්ස විසින් මෙහි පහත සඳහන්වන ආණ්ඩුව සන්තක ඉඩම් ආණ්ඩුවේ නිකුත්වනු ප්‍රකාරයට විෂි 1901 කවු සැප්තැම්බර් මස 16 වෙනි දිනට සඳුදා දවල් 12ට කමහර කවිවෙහෙරේදී වෙන්දේසිකර විකුණනුට හෝ තීන්දුකරනුට යෙදෙනවා ඇත.

සිතියම 8,748. ගම—වලකර.

අක්කරයක

සාමාන්‍යවම

මහල. තාකම.

අ. රු. ප. රු.

| නො.   | ඉඩමේ නම.           | අයිතියක් කියන්නා.  | අන්දම.     | අ. රු. ප. | රු. |       |    |
|---|--------------------|--|------------|-----------|-----|-------|----|
| X 500   | කන්දමුල්ලොවත්ත     | කොහිස්පුලිආරච්චිගේ සන්දොහාම පිංහේනේ                        | වගාව       | 0         | 1   | 21    | 20 |
| 7160  | කන්දමුල්ලොකැලේ     | රජසන්තක  | කැලේ       | 8         | 0   | 10    | 40 |
| පිහිටා තිබෙන්නේ කලුකර කොටුවකට බෙරුවල්බද්දේය. සිතියම 9,363. ගම—කුඩාගෝනදුව. |                    |  |            |           |     |       |    |
| 8239  | බත්බරවත්තපාටුල     | බමුට   | වගාව       | 0         | 3   | 6     | 15 |
| 8240  | බත්බරවත්තපාටුලබිම් | රජසන්තක  | බිම්       | 0         | 0   | 30    | 10 |
| පිහිටා තිබෙන්නේ පානදුර කොටුවකට වස්කඩු බද්දේය. සිතියම 3,685. ගම—පිත්වත්ත.  |                    |  |            |           |     |       |    |
| F 451   | පල්ලකබිම්          | තල්ලුවෙහි පදිවිම් වරාසනන්තැදිගේ සල්මොන් ප්‍රනාන්දු සහ තවත් | බිම්       | 0         | 2   | 38.75 | 10 |
| පිහිටා තිබෙන්නේ පානදුර කොටුවකට කල්පිම් බද්දේය. සිතියම 11,044. ගම—රත්මලේ.  |                    |  |            |           |     |       |    |
| 10455   | සදාගොඩැල්ල         | රජසන්තක  | පාරනියා කො | 0         | 0   | 13    | —  |
| 10456   | එම                 | එම   | විකුණන     | 0         | 0   | 38    | 20 |
| 10457   | සදාගොඩැල්ලේකැලේ    | එම   | කැලේ       | 0         | 0   | 19    | 20 |
| 10458   | එම                 | එම   | එම         | 0         | 3   | 6     | 20 |
| 10459   | සදාගොඩ             | එම   | පාරනියා කො | 0         | 0   | 12    | —  |
| 10460   | එම                 | එම   | කුණන       | 0         | 1   | 14    | 20 |
| 10461   | සදාගොඩකැලේ         | එම   | පදුරුසනික  | 0         | 3   | 22    | 20 |
| 10462   | එම                 | එම   | කැලේ       | 0         | 0   | 12    | 20 |
| 10464   | කික්කතපෙලෙස්සේ     | එම   | දෙකිය      | 0         | 3   | 10    | 15 |
| 10465   | එම                 | එම   | එම         | 0         | 2   | 30    | 15 |
| 10466   | එම                 | එම   | එම         | 0         | 1   | 24    | 15 |
| 10467   | එම                 | එම   | එම         | 1         | 1   | 9     | 15 |
| 10468   | එම                 | එම   | එම         | 1         | 3   | 1     | 15 |
| පිහිටා තිබෙන්නේ කැලකහරි පස්දුන්කෝරලේ දකුණු මහපත්තුවේය. සිතියම 9,512.      |                    |  |            |           |     |       |    |
| 8965  | කෙල්ලිගස්සේන       | රජසන්තක  | කැලේ       | 1         | 1   | 8     | 20 |
| F 602   | ඉලිමකැලේ           | කිකියනගේ දෙය් ගිමෝරිස්සේ                                   | ආරාද       | 0         | 0   | 15    | 75 |

| කො.  | ඉඩමේ නම.          | අයිතිකම් කීයන්හා.   | අන්දම.       | අක්කරයක<br>සාමාන්‍යවටි<br>මගක. |     | ආකම. |    |
|--|-------------------|---|--------------|--------------------------------|-----|------|----|
|  |                   |   |              | අ. රු. ප.                      | රු. |      |    |
| D 611  | ගලපිටගලවත්ත<br>එම | සිතියම 9,666. ගම-කදනෙ.  | පදුරුසහිත    | 0                              | 1   | 11   | 25 |
| E 611  |                   | රජසත්තක<br>ලොකුපතිරගේ අත්දිරිප්පු නො<br>නොග අගොස් සිඤ්ඤෝ සහ<br>කෙනෙක් |              |                                |     |      |    |
| F 611  | එම                | රජසත්තක   | වගාව         | 2                              | 0   | 23   | 60 |
| 9272   | එම                | එම  | පදුරුසහිත    | 0                              | 2   | 24   | 15 |
|  |                   |   | කැලේ         | 8                              | 1   | 27   | 40 |
| පිහිටාතිබෙන්නේ රසිගම්කෝරලේ මුත්තේවත්තේ පත්තුවේය. |                   |   |              |                                |     |      |    |
| 9282   | දෙල්ගලවත්ත        | සිතියම 9,674. ගම-මාගේන.   | කැලේ         | 5                              | 2   | 34   | 22 |
| 9291   | හොරගලවත්ත<br>එම   | සිතියම 9,679. ගම-කනන්පිල.   | ඔව්ව         | 0                              | 1   | 17   | 20 |
| S 611  |                   | රජසත්තක<br>මද්දමාගේ දෙස් අත්දිරිප්පු වැන්දඹු<br>සත්‍යවන පුත්තියාම     |              |                                |     |      |    |
| 9292   | හොරගලවත්ත         | රජසත්තක   | කුඹුර        | 0                              | 3   | 9    | 25 |
| 9293   | එම                | දේවපිටියගේ ජේතාතිස්   | දෙහිය        | 0                              | 0   | 37   | 10 |
| T 611  | එම                | මද්දමාගේ බිඹුබිඤ්ඤෝ   | කැලේ         | 17                             | 3   | 3    | 30 |
| 9294   | එම                | රජසත්තක   | ඔව්ව         | 1                              | 1   | 28   | 20 |
| U 611  | කසිසාවලවත්ත       | මද්දමාගේ බිබාසිඤ්ඤෝ   | කැලේ         | 2                              | 1   | 37   | 30 |
| 9295   | හොරගලවත්ත         | රජසත්තක   | වගාව         | 0                              | 2   | 4    | 35 |
| 9296   | එම                | එම  | කැලේ         | 1                              | 1   | 0    | 30 |
| V 611  | එම                | රජසත්තක සහ මද්දමාගේ අනෝරිප්   | එම           | 1                              | 1   | 2    | 20 |
| 9297   | එම                | රජසත්තක   | එම           | 1                              | 1   | 37   | 20 |
| සිතියම 9,910.                                    |                   |   |              |                                |     |      |    |
| 6746   | පොලොන්නරුවේ       | රජසත්තක   | එම           | 3                              | 1   | 16   | 40 |
| 6747   | එම                | එම  | පාරනිසා නොමි | 0                              | 0   | 22   | —  |
|  |                   |   | කුනක         | 0                              | 0   | 22   | —  |
| 6748   | එම                | එම  | කැලේ         | 8                              | 1   | 13   | 40 |
| 6749   | එම                | එම  | පාරනිසා නොමි | 0                              | 0   | 20   | —  |
|  |                   |   | කුනක         | 0                              | 0   | 20   | —  |
| 6750   | එම                | එම  | එම           | 0                              | 2   | 29   | —  |

No. 1,198, W. P. Colonial Secretary's Office, Colombo, July 26, 1901.

ON Thursday, September 26, 1901, at 12 noon, the Hon. the Government Agent for the Western Province will put up for sale or settlement, at the Weke Resthouse, the under-mentioned portions of Crown Land, on the terms authorized by Government.

(Cadastral) Preliminary plan 26. Situation—Gangaboda pattu of Siyane korale east. Village—Welgama.

| Lot. | Name of Land.                | Name of Claimant.            | Description.        | Extent. |    |    | Upset Price per Acre. Rs. |
|------|------------------------------|------------------------------|---------------------|---------|----|----|---------------------------|
|      |                              |                              |                     | A.      | R. | P. |                           |
| A    | Paragahawatta                | E. Cornis Appu               | Old cocoanut garden | 1       | 0  | 28 | 15                        |
| A 1  | Do.                          | do.                          | do.                 | 0       | 3  | 0  | 15                        |
| A 2  | Do.                          | do.                          | do.                 | 1       | 0  | 32 | 15                        |
| B    | Narangodakumbura             | E. Pabilis Appu and others   | Paddy field         | 2       | 0  | 20 | 30                        |
| C    | Bogahawatta                  | E. Thelenis and others       | Old garden          | 12      | 0  | 25 | 20                        |
| D    | Narangodakumburaowita        | E. Pabilis and others        | Threshing floor     | 0       | 0  | 30 | 15                        |
| E    | Hadigedeniya                 | S. Sarpianu Peris            | Deniya              | 0       | 3  | 0  | 10                        |
| F    | Weliketiyewatta              | V. William Perera and others | Old garden          | 27      | 3  | 5  | 50                        |
| G    | Bogahapittaniyawatta         | E. Appu Sinno                | Cocoanut 8 years    | 0       | 1  | 32 | 10                        |
| H    | Kurunduwatta Muttettuwawatta | Mr. F. R. Dias and others    | Old garden          | 125     | 3  | 16 | 100                       |
| I    | Bogahapittaniya              | H. Don Paulu Appuhamy        | Threshing floor     | 0       | 2  | 30 | 10                        |
| J    | Warangodakumbureowita        | E. Paulis Appu and others    | do.                 | 0       | 0  | 25 | 10                        |
| K    | Kaluweldeniya                | H. Don Cyrus                 | Paddy field         | 0       | 1  | 10 | 10                        |
| L    | Mahakumbura                  | M. Simon Perera and others   | do.                 | 112     | 1  | 20 | 75                        |
| L A  | Do.                          | do.                          | do.                 | 11      | 3  | 30 | 75                        |
| M    | Warangodakumbureowita        | V. Gregoris Perera           | Threshing floor     | 0       | 0  | 5  | 10                        |
| N    | Udapitiyadeniya              | E. Cornelis                  | Paddy field         | 0       | 1  | 8  | 10                        |
| O    | Othukumbureowita             | W. Dionis Appu               | Threshing floor     | 0       | 0  | 20 | 10                        |
| P    | Polwanatewatta               | V. William Perera and others | Old cocoanut garden | 15      | 0  | 15 | 50                        |
| P A  | Do.                          | S. Bartholomeusz Peris       | do.                 | 0       | 1  | 0  | 10                        |
| P B  | Do.                          | do.                          | do.                 | 0       | 0  | 32 | 10                        |
| P C  | Do.                          | do.                          | do.                 | 0       | 0  | 10 | 10                        |
| P D  | Do.                          | do.                          | do.                 | 0       | 0  | 20 | 10                        |

| Lot.           | Name of Land.        | Name of Claimant.  | Description.                    | Extent. |    |    | Upsat Price |
|----------------|----------------------|--|---------------------------------|---------|----|----|-------------|
|                |                      |  |                                 | A.      | R. | P. | per Acre.   |
|                |                      |  |                                 |         |    |    | Rs.         |
| R              | Gonagahawatta        | W. Dionis Appu and others  | Old cocoanut garden             | 35      | 0  | 0  | 50          |
| T              | Mahakumbureowita     | Villagers  | Threshing-floor                 | 0       | 0  | 14 | 10          |
| U              | Do.                  | do.  | do.                             | 0       | 0  | 6  | 10          |
| V              | Do.                  | do.  | do.                             | 0       | 1  | 20 | 10          |
| W              | Atayadeniya          | V. William Perera and others   | Paddy field                     | 1       | 0  | 0  | 20          |
| X              | Talgahakumbureowita  | G. Sinnappu and others   | Threshing floor                 | 0       | 2  | 30 | 10          |
| Y              | Weweowita            | K. Akalis Appu   | do.                             | 0       | 2  | 20 | 10          |
| Z              | Ambekumbura          | H. Don Cyrus and others  | Paddy field                     | 4       | 0  | 12 | 40          |
| A 1            | Keraminiyowita       | do.  | do.                             | 33      | 1  | 20 | 20          |
| B 1            | Welekotuwewatta      | G. Sinnappu and others   | Old cocoanut garden             | 0       | 1  | 12 | 15          |
| C 1            | Do.                  | K. Akalis Appu and others  | Cocoanut 6 years                | 0       | 2  | 20 | 15          |
| D 1            | Ambegodawatta        | V. Hesmél Perera and others  | Old coconut garden              | 2       | 1  | 30 | 20          |
| E 1            | Gonnagahawatta       | K. Davith Appu and others  | do.                             | 86      | 3  | 0  | 50          |
| F 1            | Annasiwatta          | W. Dionis Appu and others  | do.                             | 111     | 3  | 0  | 60          |
| G 1            | Radageowitawatta     | R. Sawoohchia  | Cocoanut 6 years                | 0       | 1  | 32 | 15          |
| H 1            | Kanunnawakumbura     | M. Siman Perera and others   | Paddy field                     | 2       | 2  | 30 | 25          |
| I 1            | Wilaowitakumbura     | H. Don Aron Appu and others  | do.                             | 4       | 1  | 0  | 20          |
| J 1            | Hatuwalaowita        | V. Hesmél Perera and others  | do.                             | 0       | 1  | 36 | 15          |
| K 1            | Weliowita            | H. Don Aron Appuhamy and others  | do.                             | 3       | 1  | 0  | 15          |
| L 1            | Annasiwatta          | W. Don Deonis Appuhamy and others                                      | Cocoanut 2 years                | 0       | 0  | 20 | 15          |
| M 1            | Hatuwelakumbura      | S. Gironisa and others   | Paddy field                     | 3       | 1  | 0  | 25          |
| O 1            | Weliowitawatta       | H. Alensu Appuhamy and others  | 17 cocoanut 10 years            | 0       | 1  | 10 | 15          |
| P 1            | Do.                  | H. Don Aron Appuhamy and others  | do.                             | 1       | 1  | 10 | 15          |
| Q 1            | Do.                  | do.  | Old cocoanut garden             | 0       | 3  | 36 | 20          |
| R 1            | Helmasgodawatta      | Y. Daniel Perera and others  | do.                             | 1       | 2  | 32 | 20          |
| S 1            | Hetuwalkumbura       | V. Hesmél Perera and others  | Paddy field                     | 1       | 2  | 0  | 30          |
| T 1            | Hetuwalowita         | The estate of the late D. C. P. D. Bandaranaike, Mudaliyar, and others | do.                             | 40      | 1  | 10 | 20          |
| U 1            | Nawadapanekumbura    | Dr. S. M. de Aserappa and others                                       | do.                             | 9       | 2  | 26 | 25          |
| V 1            | Modorakadawatta      | M. Siman Perera and others   | Old cocoanut garden             | 2       | 1  | 0  | 20          |
| W 1            | Munamalghawatta      | The estate of the late D. C. P. D. Bandaranaike, Mudaliyar, and others | do.                             | 22      | 3  | 0  | 30          |
| Y 1            | Achariowitawatta     | W. Hesmél Perera and others  | do.                             | 0       | 0  | 34 | 15          |
| 1              | Kaluwaladeniyawanata | H. Don Cyrus   | Threshing floor                 | 0       | 1  | 0  | 10          |
| 2              | Mahakumburapatana    | S. Gironisa and others   | Pond                            | 0       | 0  | 20 | 10          |
| 3              | Periwala             | H. Don Esan Goonesekera, Vidane Arachchi                               | Cocoanut 4 years                | 1       | 0  | 8  | 10          |
| 4              | Hetuwalwattekele     | V. Hesmél Perera and others  | Claimed as a portion of lot S 1 | 1       | 3  | 0  | 10          |
| H <sub>a</sub> | Muttettuwawatta      | T. P. 52,318, owner  | Old cocoanut garden             | 0       | 0  | 10 | 10          |
| H <sub>b</sub> | Do.                  | do.  | do.                             | 0       | 0  | 20 | 10          |
| H <sub>c</sub> | Do.                  | T. P. 151,581, owner   | do.                             | 0       | 0  | 12 | 10          |
| H <sub>d</sub> | Do.                  | T. P. 52,316, owner  | do.                             | 0       | 1  | 10 | 10          |

Further information respecting these lands may be obtained from the Surveyor-General, and respecting the conditions of sale from the Hon. the Government Agent, Western Province.

By His Excellency the Governor's command,  
W. T. TAYLOR,  
Acting Colonial Secretary.

No. 1,198, W. P.

විෂි 1901 ක්වු ජුලි මස 26 වෙනි දින කොළඹ

මහසෙනෙවුකාරිජ්ජන්තානසේනේ කන්තෝරුවේදිස.

මහසෙනෙවුකාරිජ්ජන්තානසේනේ විසින් මෙහි පහත සඳහන්වෙත ආණ්ඩුව සත්කක ඉඩම් ආණ්ඩුවේ නියෝගවල ප්‍රකාරයට විෂි 1901 ක්වු සැප්තැම්බ්‍ර මස 26 වෙනි දිනවු බොහෝපතින්ද දවල් 12ව වැනේ තානාසමේදි වෙත්දේසිකර විකුණනට යොගොත් තිත්පුකර දිවුට යෙදෙනවා ඇත.

සිතියම 26. (ලංකාවැනිම). සිතකානෝරලේ ගහබොඩ පත්තුව. කම-වෙල්කම. අත්කර මහත. සක මිල.

| නො. | ඉඩමේ නම.                     | අයිතිකම කියත්තා.               | අත්දම.            | අ. රු. ප. | රු.      |
|-----|------------------------------|--------------------------------|-------------------|-----------|----------|
| A   | ජේරගහවත්ත                    | ඉ. කොරිතිජ්ජන්ත                | පරන පොල් වගාව     | 1         | 0 28 15  |
| A 1 | එම                           | එම                             | එම                | 0         | 3 0 15   |
| A 2 | එම                           | එම                             | එම                | 1         | 0 32 15  |
| B   | කාරත්තොඩකුඹුර                | ඉ. පබ්ලිස්අල්පු සහ තවත්        | මඩ බිම            | 2         | 0 20 30  |
| C   | බෝගහවත්ත                     | ඉ. තොලේන්ස් සහ තවත්            | පරන වගාව          | 12        | 0 25 20  |
| D   | කාරත්තොඩකුඹුරේබිට්ට          | ඉ. පබ්ලිස් සහ තවත්             | කමත               | 0         | 0 30 15  |
| E   | ගදිනේදෙනි                    | ඇස්. සර්විතානු පිරිස්          | දෙනිස             | 0         | 3 0 10   |
| F   | වැලිකැව්වත්ත                 | එ. පිලියම් ප්‍රෙරු සහ තවත්     | පරන වගාව          | 27        | 3 5 50   |
| G   | බෝගහපිට්ටිනිදේවත්ත           | ඉ. අප්පසිංසො                   | පොල්, අවුරුදු 8යි | 0         | 1 32 10  |
| H   | කුරුදුවත්ත, මුත්තේවිට්ට වත්ත | ඇස්. ආර්. ඩයස් මහත්මයා සහ තවත් | පරන වගාව          | 125       | 3 16 100 |

| නො. | ඉඩමේ නම.           | අයිතිකම කියන්නා.  | අන්දම.                               | අක්කර       |        |    |    |
|-----|--------------------|---|--------------------------------------|-------------|--------|----|----|
|     |                    |   |                                      | මහත. රු. ප. | ප. රු. |    |    |
| I   | බෝගහපිටිටනිය       | එම්. දෙයන් පාටුළු අප්පුහාමි   | කමත                                  | 0           | 2      | 30 | 10 |
| J   | වරන්ගොඩකුඹුරේ ඕව්ව | ඉ. පටුලියඅප්පු සහ තවත්  | එම                                   | 0           | 0      | 25 | 10 |
| K   | කළුපැල්දෙණිය       | එම්. දෙයන් සයිරස්   | මඩඬුව                                | 0           | 1      | 10 | 10 |
| L   | මහාකුඹුර           | ඇම්. සිමන්ප්‍රේර සහ තවත්  | එම                                   | 112         | 1      | 20 | 75 |
| LA  | එම                 | එම  | එම                                   | 11          | 3      | 30 | 75 |
| M   | වරන්ගොඩකුඹුරේඕව්ව  | ඩී. හිරිගෝරිස් ප්‍රේර   | එම                                   | 0           | 0      | 5  | 10 |
| N   | ලඹපිටියදෙණිය       | ඉ. කොර්තේලිය  | එම                                   | 0           | 1      | 8  | 10 |
| O   | මහාකුඹුරේ ඕව්ව     | ඩබ්ලිව්. දිගේතිස් අප්පුහාමි   | කමත                                  | 0           | 0      | 20 | 10 |
| P   | පොල්වහාතෙවන්ත      | ඩී. විලියම් ප්‍රේර සහ තවත්  | පරන පොල් වහාව                        | 15          | 0      | 15 | 50 |
| PA  | එම                 | ඇස්. බර්තොලමියස් පිරිස්   | එම                                   | 0           | 1      | 0  | 10 |
| PB  | එම                 | එම  | එම                                   | 0           | 0      | 32 | 10 |
| PC  | එම                 | එම  | එම                                   | 0           | 0      | 10 | 10 |
| PD  | එම                 | එම  | එම                                   | 0           | 0      | 20 | 10 |
| R   | ගොනහතවන්ත          | ඩබ්ලිව්. දිගේතිස්අප්පුහාමි සහ තවත්                                      | එම                                   | 35          | 0      | 0  | 50 |
| T   | මහාකුඹුරේ ඕව්ව     | —   | කමත                                  | 0           | 0      | 14 | 10 |
| U   | එම                 | එම  | එම                                   | 0           | 0      | 6  | 10 |
| V   | එම                 | එම  | එම                                   | 0           | 1      | 20 | 10 |
| W   | අතපදෙණිය           | ඩී. විලියම් ප්‍රේර සහ තවත්  | එම                                   | 1           | 0      | 0  | 20 |
| X   | තල්ගහකුඹුරේඕව්ව    | ජී. සිංහුඅප්පු සහ තවත්  | කමත                                  | 0           | 2      | 30 | 10 |
| Y   | වෑවඕව්ව            | කේ. අනේලියඅප්පු   | එම                                   | 0           | 2      | 20 | 10 |
| Z   | අඹකුඹුර            | එම්. දෙයන් සයිරස් සහ තවත්   | මඩඬුව                                | 4           | 0      | 12 | 40 |
| A 1 | කරමිනිය ඕව්ව       | එම  | එම                                   | 33          | 1      | 20 | 20 |
| B 1 | වැලකොටුවවන්ත       | ජී. සිංහුඅප්පු සහ තවත්  | පරන පොල් වහාව                        | 0           | 1      | 12 | 15 |
| C 1 | එම                 | කේ. අනේලියඅප්පු සහ තවත්   | පොල්, අචිරුද 6යි                     | 0           | 2      | 20 | 15 |
| D 1 | අඹකොඩවන්ත          | ඩී. හෙස්මල් ප්‍රේර සහ තවත්  | පරන පොල් වහාව                        | 2           | 1      | 30 | 20 |
| E 1 | ගොන්තහතවන්ත        | කේ. දැවිත්අප්පු සහ තවත්   | එම                                   | 86          | 3      | 0  | 50 |
| F 1 | අන්තාසිවන්ත        | ඩබ්ලිව්. දිගේතිස් අප්පුහාමි සහ තවත්                                     | එම                                   | 111         | 3      | 0  | 60 |
| G 1 | රදගෙඹ්වවන්ත        | ආර්. සමෝච්චියා  | පොල් අචිරුද 6යි                      | 0           | 1      | 32 | 15 |
| H 1 | කහුන්තාව කුඹුර     | ඇම්. සිමන්ප්‍රේර සහ තවත්  | මඩඬුව                                | 2           | 2      | 30 | 25 |
| I 1 | විලඕව්ව කුඹුර      | එම්. දෙයන් ආරෙත්අප්පු සහ තවත්   | එම                                   | 4           | 1      | 0  | 20 |
| J 1 | හතුටලඕව්ව          | ඩී. හෙස්මල් ප්‍රේර සහ තවත්  | එම                                   | 0           | 1      | 36 | 15 |
| K 1 | වැලඕව්ව            | එම්. දෙයන් ආරෙත් අප්පුහාමි සහ තවත්                                      | එම                                   | 3           | 1      | 0  | 15 |
| L 1 | අන්තාසිවන්ත        | ඩබ්ලිව්. දෙයන් දිගේතිස් අප්පු හාමි සහ තවත්                              | පොල්, අචිරුද 2යි                     | 0           | 0      | 20 | 15 |
| M 1 | හතුටල කුඹුර        | ඇස්. ගිරෝතිසා සහ තවත්   | මඩඬුව                                | 3           | 1      | 0  | 25 |
| O 1 | වැලඕව්ව වන්ත       | එම්. අලෙත්අප්පු අප්පුහාමි සහ තවත්                                       | 17 පොල්, අචිරුද 10යි                 | 0           | 1      | 10 | 15 |
| P 1 | වැලඕව්ව වහත        | එම්. දෙයන් ආරෙත්අප්පුහාමි සහ තවත්                                       | පොල්, අචිරුද 8යි                     | 1           | 1      | 10 | 15 |
| Q 1 | එම                 | එම  | පරන පොල් වහාව                        | 0           | 3      | 36 | 20 |
| R 1 | හෙල්මස්ගොඩවන්ත     | ඩී. දනියෙල් ප්‍රේර සහ තවත්  | එම                                   | 1           | 2      | 32 | 20 |
| S 1 | හෙතුටල්කුඹුර       | ඩී. හෙස්මල් ප්‍රේර සහ තවත්  | මඩඬුව                                | 1           | 2      | 0  | 30 |
| T 1 | හෙතුටල් ඕව්ව       | නැසිනිය ඩී. සී. පී. ඩී. බන්ඩාර නායක මුදලියාමාගේ උරුමක් කාරගෝ සහ තවත් අය | එම                                   | 40          | 1      | 10 | 20 |
| U 1 | තවමපාන කුඹුර       | ඇස්. ඇම්. ඩී. අසරප්පා දෙස්කර සහ තවත්                                    | එම                                   | 9           | 2      | 26 | 25 |
| V 1 | මොදරකොඩවන්ත        | ඇම්. සිමන් ප්‍රේර සහ තවත්   | පරන පොල් වහාව                        | 2           | 1      | 0  | 20 |
| W 1 | මුනමල්ගහවන්ත       | නැසිනිය ඩී. සී. පී. ඩී. බන්ඩාර නායක මුදලියාමාගේ උරුමක් කාරගෝ සහ තවත් අය | එම                                   | 22          | 3      | 0  | 30 |
| Y 1 | ආචාරඕව්ව වන්ත      | ඩබ්ලිව්. හෙස්මල් ප්‍රේර සහ තවත්   | එම                                   | 0           | 0      | 34 | 15 |
| 1   | කළුපැල්දෙණිය වහාත  | එම්. දෙයන් සයිරස්   | කමත                                  | 0           | 1      | 0  | 10 |
| 2   | මහාකුඹුරේ පොකුන    | ඇස්. ගිරෝතිසා සහ තවත්   | වෑව                                  | 0           | 0      | 20 | 10 |
| 3   | පිරවල              | එම්. දෙයන් ඉසන් ඉතපේසර එදහ ආරච්චි                                       | පොල්, අචිරුද 4යි                     | 1           | 0      | 8  | 10 |
| 4   | හතුටෙල්වන්තේ කැලේ  | ඩී. හෙස්මල් ප්‍රේර සහ තවත්  | බිම්කැබෙලි ගොම්මර S 1 එකේ කැබෙලි ලක් | 1           | 3      | 0  | 10 |
| HA  | මුත්තෙපිටුවවන්ත    | ගොම්මර 52,318 දරන පිඹුරේ අයිතිකාරයා                                     | පරන පොල් වහාව                        | 0           | 0      | 10 | 10 |
| HB  | එම                 | ගොම්මර 52,318 දරන පිඹුරේ අයිතිකාරයා                                     | එම                                   | 0           | 0      | 20 | 10 |
| Hc  | එම                 | ගොම්මර 151,581 දරන පිඹුරේ අයිතිකාරයා                                    | එම                                   | 0           | 0      | 12 | 10 |

අක්කර  
මහන. යක මිල.  
රු.

නො. දුබාමි නම. අයිතිකරු කියවන්නා. අන්දම. අ. රු. ය. රු.

**H D** මුත්තේවිලවත්ත නොමමර 52,316 දරන පිඹුරේ අයිතිකරුයා පරන පොල් වතාව 0 1 10 10

මෙම දුබාමි ගැණ වැඩිදුර කාරණා සර්වචාර්යවරුන්ගේ සහයෙන්, විකිනීමේ කොන්දේසි ගැණ බස්සාහිර දිනවල වංගාධිපති ආණ්ඩුවේ ඒරන්තලය නායකයන්ගේ දූතයන්ට පුළුවන.

සර්කර ආණ්ඩුකාර උතුමානවකයන්ගේ ආඥාවලට,  
බලිලය. පී. ජේලර්,  
වැඩබලන මහසෙකුකාරිස් වමන.

No. 1,199, w. p. Colonial Secretary's Office, Colombo, July 26, 1901.

ON Thursday, September 26, 1901, at 12 noon, the Hon. the Government Agent for the Western Province will put up for sale or settlement, at the Weke Resthouse, the under-mentioned portions of Crown Land, on the terms authorized by Government.

| Preliminary plan 49 (cadastral survey). Situation—Gangaboda pattu of Siyane korale east. Village—Udamapitigama. |                                      |                                       |   | Upset Price per Acre. |     |
|---|--------------------------------------|---------------------------------------|---|-----------------------|-----|
| Lot.  | Name of Land.                        | Name of Claimant.                     | Description.                              | Extent. A. R. P.      | Rs. |
| A   | Dawatagahakumbura                    | Pattividanelage Hendappu              | Paddy field                               | 3 0 12                | 15  |
| B   | Panawulugahawatta                    | I. Cornis Appu and others             | Old garden                                | 1 0 0                 | 15  |
| C   | Do.                                  | do.                                   | Cocoanut plants 8 years old               | 1 1 20                | 10  |
| D   | Do.                                  | do.                                   | Cocoanut plants 9 years old               | 0 1 35                | 10  |
| E   | Delgahawatta                         | Ukkiriyalage Kaluwa                   | Garden                                    | 2 2 23                | 15  |
| F   | Dambugahawatta                       | S. Isaac Peries and others            | Old garden                                | 11 1 20               | 20  |
| Fa  | Do.                                  | do.                                   | do.                                       | 0 1 0                 | 10  |
| Fb  | Do.                                  | do.                                   | do.                                       | 0 2 15                | 15  |
| G   | Panawulugalewatta                    | I. Coranis Appu                       | Cocoanut plants 10 years old              | 1 3 12                | 15  |
| H   | Delgahawatta                         | Ukkiriahakuruge Kaluwa                | Cocoanut plants 12 years old              | 3 0 20                | 15  |
| I   | Kahatagahawatta                      | The heirs of S. Don Cornelis Appuhamy | Old garden                                | 28 0 0                | 50  |
| Ia  | Do.                                  | do.                                   | do.                                       | 0 0 20                | 10  |
| Ib  | Do.                                  | do.                                   | do.                                       | 0 0 22                | 10  |
| Ic  | Do.                                  | do.                                   | do.                                       | 0 0 25                | 10  |
| Id  | Do.                                  | W. Don Cornelis                       | do.                                       | 1 3 24                | 10  |
| Ie  | Do.                                  | E. Divilimus Perera and others        | do.                                       | 1 3 25                | 10  |
| If  | Do.                                  | R. Don Alisandri, Police Vidane       | do.                                       | 6 1 26                | 30  |
| J   | Do.                                  | J. Coranis Appu                       | do.                                       | 1 3 30                | 15  |
| Ja  | Do.                                  | Uduma Lebbe Abusali and others        | do.                                       | 1 1 22                | 15  |
| K   | Mutteswelaowita                      | J. Bastian Appu                       | Owita                                     | 0 0 30                | 10  |
| L   | Paragahawatta                        | W. Haramanis Appu                     | Cocoanut plants 3 years old               | 0 0 20                | 10  |
| M   | Delgahawatta                         | A. Hendrick Silva Appuhamy            | Cocoanut, jak, and arecanut 8 years old   | 2 3 0                 | 15  |
| N   | Kajukanattewatta                     | P. Thinnappu                          | Nine cocoanut trees and jak and arecanuts | 1 0 0                 | 10  |
| O   | Ratnagedeniya                        | Ranatunge Jimonis Appu and others     | Deniya                                    | 1 2 20                | 10  |
| Q   | Koshenedeniya                        | Uduma Lebbe Abusali                   | do.                                       | 0 0 15                | 10  |
| R   | Mutteswelaowita                      | Imbulanage Bastian                    | Owita                                     | 0 0 15                | 10  |
| S   | Migahakandewatta                     | Y. Cornelis Perera                    | Cocoanut plants 10 years old              | 4 0 10                | 15  |
| T   | Bodakelekumbure-owita                | Gangabodabadahelage Naide             | Owita                                     | 0 0 3                 | 10  |
| U   | Bogahaowita                          | P. Suwathan Tissera and others        | do.                                       | 10 3 8                | 15  |
| V   | Naketikewatta                        | B. Aga Gura and others                | Old garden                                | 10 2 4                | 50  |
| W   | Dammalekumbura                       | Henadirage Elias and others           | Paddy field                               | 3 2 20                | 25  |
| X   | Kajugahakanattawatta                 | G. Baronchy Appuhamy and others       | Cocoanut plants 8 years old               | 0 2 22                | 15  |
| Y   | Kimbulwilakumbura                    | R. Sardial Appuhamy and others        | Paddy field                               | 22 0 28               | 50  |
| A 1   | Koshenedeniya                        | Crown                                 | Deniya                                    | 1 0 10                | 15  |
| B 1   | Muthawalakumbura and Gallegankumbura | I. Cornelis Appu and others           | Paddy field                               | 65 3 20               | 75  |
| C 1   | Migahakandewatta                     | Y. A. Cornelis Perera                 | Cocoanut trees 8 years old                | 3 1 10                | 15  |
| D 1   | Gonnagahawatta                       | Y. A. William Perera and others       | Old garden                                | 173 2 10              | 100 |
| E 1   | Gammeriyakumbura                     | I. P. Suriapperuma and others         | Paddy field                               | 9 2 8                 | 30  |
| F 1   | Maowita                              | R. Sardial Appu and others            | Owita                                     | 5 0 10                | 15  |
| G 1   | Paleriyakanattewatta                 | R. Don Sardial Appuhamy               | Cocoanut plants 6 years old               | 0 1 13                | 15  |
| H 1   | Wewugodawatta                        | E. Duvilimus Perera and others        | Cocoanut plants 8 years old               | 0 1 32                | 15  |
| I 1   | Koshenedeniya                        | U. L. Abusali Lebbe and others        | Deniya                                    | 0 1 30                | 15  |
| J 1   | Yalegamedeniya                       | S. Hendappu and others                | do.                                       | 1 2 12                | 15  |
| K 1   | Welikanduwatta                       | A. Mangiris Silva and others          | Old garden                                | 0 3 10                | 20  |
| L 1   | Halgahaowita                         | do.                                   | Owita                                     | 0 1 30                | 10  |

| Lot. | Name of Land.           | Name of Claimant.                            | Description.                           | Extent.<br>A. R. P. | Upset Price<br>per Acre.<br>Rs. |
|------|-------------------------|--|--|---------------------|---------------------------------|
| M 1  | Halgahaowita            | P. Suwathan Tissera Appuhamy                 | Cocoanut trees 15 years old            | 0 1 20              | 15                              |
| N 1  | Wetamiwalakumbura       | J. Heras Appu and others                     | Paddy field                            | 0 1 26              | 15                              |
| O 1  | Maowita                 | R. Sardiel Appuhamy                          | Owita                                  | 0 0 8               | 10                              |
| P 1  | Mutteswela              | Imbulanage Bastian                           | Paddy field                            | 0 1 8               | 10                              |
| Q 1  | Godandewatta            | R. Sardiel Appuhamy and others               | Old garden                             | 15 3 10             | 20                              |
| R 1  | Maowitawatta            | R. Don Sardiel Appuhamy                      | Cocoanut trees 15 years old            | 0 0 15              | 15                              |
| R 1½ | Kimbulamuweniya         | Crown  | Deniya                                 | 0 2 25              | 10                              |
| S 1  | Kahatagahawatta         | R. Suwathan Appu                             | Cocoanut 8 years old                   | 1 3 0               | 15                              |
| T 1  | Kimbulannekumbura       | R. Sinnappu and others                       | Paddy field                            | 3 2 30              | 25                              |
| U 1  | Kosgahalandewatta       | R. Don Poloris Appuhamy                      | Cocoanut 10 years old                  | 1 0 30              | 15                              |
| V 1  | Do.                     | R. Johanis Appuhamy                          | Old garden                             | 2 3 0               | 20                              |
| W 1  | Do.                     | do.  | Cocoanut plants 10 years old           | 1 0 20              | 15                              |
| X 1  | Pussepitiyawatta        | R. Belenis Appuhamy and others               | Old garden                             | 89 2 32             | 100                             |
| Y 1  | Mutteswelaowita         | Imbulanage Bastian Appu                      | Owita                                  | 0 0 5               | 10                              |
| Z 1  | Do.                     | do.  | do.                                    | 0 1 12              | 10                              |
| Y 1½ | Kahatagahawatta         | J. Don Siman Appu                            | Cocoanut plants 10 years old           | 0 3 0               | 10                              |
| A 2  | Hapugahawatta           | D. Allis Silva and others                    | Old garden                             | 14 1 4              | 300                             |
| B 2  | Salgahawatta            | R. Sillappu and others                       | do.                                    | 6 2 24              | 300                             |
| C 2  | Kongahaowita            | R. Don Bastian Appuhamy                      | Owita                                  | 1 0 26              | 15                              |
| D 2  | Jambolagahakotuwa       | A. Moris Appu                                | Old garden                             | 0 3 0               | 20                              |
| E 2  | Muruthagahaowita        | R. Don Alisandiri                            | Cocoanut 6 years old                   | 0 1 15              | 15                              |
| F 2  | Do.                     | R. Don Alisandiri and others                 | Owita                                  | 1 3 0               | 10                              |
| G 2  | Do.                     | R. Alisandiri                                | Cocoanut plants 6 years old            | 0 0 36              | 15                              |
| H 2  | Muruthagahawatta        | do.  | Old garden                             | 0 1 35              | 20                              |
| I 2  | Hiriliyaddekumbura      | A. Moris and others                          | Paddy field                            | 1 1 20              | 15                              |
| J 2  | Kahatagahaowita         | R. Johanis Appuhamy and others               | Owita                                  | 0 0 31              | 10                              |
| K 2  | Mutteswelaowita         | I. Don Bastian                               | do.                                    | 0 0 5               | 10                              |
| L 2  | Do.                     | do.  | do.                                    | 0 0 16              | 10                              |
| M 2  | Kahatagahawatta-owita   | Y. William Perere and others                 | do.                                    | 2 0 20              | 15                              |
| N 2  | Do.                     | do.  | do.                                    | 0 0 15              | 10                              |
| P 2  | Kosgahalandewatta       | R. Don Gimonis and others                    | Old garden                             | 10 2 20             | 50                              |
| Q 2  | Pillewaleyekumbura      | R. Don Sardiel Appuhamy and others           | Paddy field                            | 2 2 0               | 25                              |
| R 2  | Heenatikotuweowita, &c. | I. Bastian Vedarala and others               | do.                                    | 31 3 0              | 15                              |
| R 2½ | Muttesweleowita         | J. Peris Appu and others                     | do.                                    | 1 3 30              | 15                              |
| S 2  | Kosgahaowitawatta       | R. Yohanis Appu                              | Cocoanut plants 8 years old            | 0 2 20              | 15                              |
| T 2  | Do.                     | do.  | Old garden                             | 0 0 38              | 20                              |
| U 2  | Morellawatta            | do.  | do.                                    | 1 1 30              | 20                              |
| V 2  | Munamalagahawatta       | H. Bilinda                                   | do.                                    | 8 2 5               | 20                              |
| W 2  | Ekkoluwaweowita         | D. P. Allis Silva and others                 | Owita                                  | 0 0 30              | 10                              |
| X 2  | Ekkoluwawekumbura       | do.  | Paddy field                            | 5 2 12              | 30                              |
| Y 2  | Ketakelagahawatta       | R. Don Alisandiri Police, Vidane, and others | Old garden                             | 35 1 10             | 300                             |
| Z 2  | Mituwattaowita          | Y. William Perera and others                 | Owita                                  | 1 1 10              | 15                              |
| A 3  | Jambugahaowita          | R. Thomis Appu and others                    | do.                                    | 0 0 20              | 10                              |
| B 3  | Ekkoluwaweowita         | D. P. Allis Silva and others                 | do.                                    | 0 0 10              | 10                              |
| C 3  | Hapugahawatta           | L. Don Bastian Vedarala and others           | Old garden                             | 70 1 10             | 75                              |
| W ½  | Dawatagahawatta         | G. Baronchi Appu and others                  | do.                                    | 26 0 15             | 75                              |
| W ½a | Do.                     | A. Hendrick Silva                            | do.                                    | 3 0 0               | 50                              |
| I 2½ | Nidanekanattewatta      | R. Johanis Appu                              | do.                                    | 9 1 30              | 50                              |
| 1    | Paragahalandekele       | A. Hendrick Silva Appuhamy                   | Cocoanut plants 8 years old            | 2 3 8               | 15                              |
| 2    | Koshenawatta            | L. Davith Appu and others                    | Cocoanut plants                        | 1 1 26              | 10                              |
| 3    | Kahatagahahena          | M. Marthinahamy and others                   | Cocoanut plants 4 years old            | 0 3 10              | 10                              |
| 4    | Kajugahakanatta         | A. Agilis Silva and others                   | Claimed as portion of lot W ½          | 5 0 10              | 10                              |
| 5    | Kosgahalandewatta       | Banatunge Poloris and others                 | Ten cocoanut trees 5 to 20 years old   | 19 1 15             | 15                              |
| 6    | Galleowita              | Amadoruge Moris Appu                         | Owita                                  | 0 0 30              | 10                              |
| 7    | Pallarekanatta          | R. Don Alisandiri Police, Vidane, and others | Two hundred cocoanut plants 1 year old | 12 1 20             | 10                              |
| 8    | Morawatta               | Crown  | Tank. To be reserved                   | 0 0 10              | —                               |
| 9    | Etgutherawawatta        | do.  | do.                                    | 0 1 0               | —                               |
| 10   | Perawatta               | do.  | do.                                    | 0 0 20              | —                               |
| T 1½ | Indigahapillewa         | Jayasurige Peris Appu and others             | Owita                                  | 2 2 25              | 15                              |

Further information respecting these lands may be obtained from the Surveyor-General, and respecting the conditions of sale from the Hon. the Government Agent, Western Province.

By His Excellency the Governor's command,

W. T. TAYLOR,  
Acting Colonial Secretary.



No. 1,199, W. P.

වර්ෂ 1901 ක්වු ජුලි මස 26 වෙනි දින කොළඹ  
මහසෙනෙට්ස් ජනපතිවරයාගේ කැඳවන ලදී.

ව්‍යවහාරික වශයෙන් වංශාධිපති ආණ්ඩුවේ ඒජන්තවරයාගේ විසින් මෙහි පහත සඳහන්වන ආණ්ඩුව සන්  
තක ඉඩම් ආණ්ඩුවේ නිලධාරීන්ට වර්ෂ 1901 ක්වු සැප්තැම්බර් මස 26 වෙනි දිනවු මුහුණපතිවරයා  
දෙප් 12ව වැනේ කානාගමේදී වෙස්දේසිකර මිතුණන්ට නොහොත් තීරණයකරන ලදී.

සිතියම 49. (රුකාමානිම) පිහිටිම නැගෙනහිර සිසනැකෝරලේ ගඟබොඩපත්තුවේ. මම—උඩමාපිපිගම

| නො. | ඉඩමේ නම.                     | අයිතිකම් කිසිවක්.                   | අත්දම.                          | අ. රු. ප. | රු. |
|-----|------------------------------|-------------------------------------|---------------------------------|-----------|-----|
| A   | දවවගහකුඹුර                   | පත්තිවිදානලාගේ හෙක්දරපු             | කුඹුර                           | 3 0 12    | 15  |
| B   | පනාමුලුගහවත්ත                | ඉ. කොරනිස්අපු සහ තවත්               | පරන වගාව                        | 1 0 0     | 15  |
| C   | එම                           | එම                                  | 8 අවරුදු වගස් පොල් පැල          |           |     |
| D   | එම                           | එම                                  | 9 එම                            | 1 1 20    | 10  |
| E   | දෙල්ගහවත්ත                   | උක්කිරිගලගේ කලුවා                   | වගාව                            | 0 1 35    | 10  |
| F   | දඹුගහවත්ත                    | ස. අයිසෙක් පිරිස් සහ තවත්           | පරන වගාව                        | 2 2 28    | 15  |
| F A | එම                           | එම                                  | එම                              | 11 1 20   | 20  |
| F B | එම                           | එම                                  | එම                              | 0 1 0     | 10  |
| G   | පනාලුගලේවත්ත                 | ඉ. කොරනිස්අපු                       | එම                              | 0 2 15    | 15  |
| H   | දෙල්ගහවත්ත                   | උක්කිරිගහකුරුගේ කලුවා               | 10 අවරුදු වගස් පොල් පැල         | 1 3 12    | 15  |
| I   | කහවගහවත්ත                    | ස. දෙත් කරෝලීස් අපුකාමිගේ උරුමකරුගේ | 12 එම                           | 3 0 20    | 15  |
| I A | එම                           | එම                                  | පරන වගාව                        | 28 0 0    | 50  |
| I B | එම                           | එම                                  | එම                              | 0 0 20    | 10  |
| I C | එම                           | එම                                  | එම                              | 0 0 22    | 10  |
| I D | එම                           | එම                                  | එම                              | 0 0 25    | 10  |
| I E | එම                           | ව. දෙත් කොරනේලීස්                   | එම                              | 1 3 24    | 10  |
| I F | එම                           | ඒ. දුම්ලිමුස්පෙරු සහ තවත්           | එම                              | 1 3 25    | 10  |
| J   | එම                           | ර. දෙත් අලිසන්දිරි, පො. ම.          | එම                              | 6 1 26    | 30  |
| J A | එම                           | ඉ. කොරනිස්අපු                       | එම                              | 1 3 30    | 15  |
| K   | මත්තේවෙලඹිව                  | උඩුමලෙඹිවේ අමුසාලි සහ තවත්          | එම                              | 1 1 22    | 15  |
| L   | පරනවත්ත                      | ඉ. බස්නිසන්අපු                      | ඹිව                             | 0 0 30    | 10  |
| M   | දෙල්ගහවත්ත                   | ව. ගරමානිස්අපු                      | 3 අවරුදු වගස් පොල් පැල          | 0 0 20    | 10  |
| N   | කපුකහන්වත්ත                  | අ. හෙක්දිරි සිල්වා අපුකාමි          | 8 අවරුදු වගස් පොල්, කොස්, පුවක් | 2 3 0     | 15  |
| O   | රත්නගේදෙනිය                  | ප. තිත්තපු                          | පොල්ගස් 9, කොස් සහ පුවක්        | 1 0 0     | 10  |
| Q   | කොස්ගේනදෙනිය                 | ර. ජිමේනිස්අපු සහ තවත්              | දෙනිය                           | 1 2 20    | 10  |
| R   | මත්තේවෙලඹිව                  | උඩුමලෙඹිවේ අමුසාලි                  | එම                              | 0 0 15    | 10  |
| S   | මහකහන්දෙවත්ත                 | ඉඹුලුගලේ බස්නිසන්                   | ඹිව                             | 0 0 15    | 10  |
| T   | බොඩකැලේකුඹුරේ                | ස. කොරනේලීස් පෙරු                   | 10 අවරුදු වගස් පොල් පැල         | 4 0 10    | 15  |
| U   | බෝගහඹිව                      | ගඟබොඩබවතැලගේ නයිදේ                  | ඹිව                             | 0 0 3     | 10  |
| V   | කාකැටිකාවත්ත                 | ප. පුවාතන් තිසෙරු සහ තවත්           | එම                              | 10 3 8    | 15  |
| W   | දුම්මලකුඹුර                  | බ. අනාගුරු සහ තවත්                  | පරන වගාව                        | 10 2 4    | 50  |
| X   | කපුකහන්වත්ත                  | හෙකාදිරගේ එලියස් සහ තවත්            | කුඹුර                           | 3 2 20    | 25  |
| Y   | කිඹුල්විලකුඹුර               | ස. බාගේන්වි අපුකාමි සහ තවත්         | 8 අවරුදු වගස් පොල් පැල          | 0 2 22    | 15  |
| A 1 | කොස්ගේනදෙනිය                 | ර. සර්දිගෙල් අපුකාමි සහ තවත්        | කුඹුර                           | 22 0 28   | 50  |
| B 1 | මුකාවලකුඹුර සහ ගාල්ලගස්කුඹුර | ආණ්ඩුව                              | දෙනිය                           | 1 0 10    | 15  |
| C 1 | මහකහන්දෙවත්ත                 | ඉ. කොරනේලීස්අපු සහ තවත්             | කුඹුර                           | 65 3 20   | 75  |
| D 1 | ගොමගහවත්ත                    | ස. අ. කොරනේලීස් පෙරු                | 8 අවරුදු වගස් පොල් පැල          | 3 1 10    | 15  |
| E 1 | ගම්මෙරියකුඹුර                | ආ. අ. විලියම් පෙරු සහ තවත්          | පරන වගාව                        | 173 2 10  | 100 |
| F 1 | මාඹිව                        | ඉ. ප. සුරියපෙරුම සහ තවත්            | කුඹුර                           | 9 2 8     | 30  |
| G 1 | පල්ලියකහන්වත්ත               | ර. සර්දිගෙල්අපු සහ තවත්             | ඹිව                             | 5 0 10    | 15  |
| H 1 | වැවුගොඩවත්ත                  | ර. දෙත් සර්දිගෙල්අපුකාමි            | 6 අවරුදු වගස් පොල් පැල          | 0 1 13    | 15  |
| I 1 | කොස්ගේනදෙනිය                 | එ. දුම්ලිමුස් පෙරු සහ තවත්          | 8 එම                            | 0 1 32    | 15  |
| J 1 | ගාලෙගමදෙනිය                  | උ. උ. අමුසාලිලෙඹිවේ සහ තවත්         | දෙනිය                           | 0 1 30    | 15  |
| K 1 | වැලිකලුවත්ත                  | ස. හෙක්දරපු සහ තවත්                 | එම                              | 1 2 12    | 15  |
| L 1 | ගාල්ලගහඹිව                   | අ. මන්තිරිස් සිල්වා සහ තවත්         | පරන වගාව                        | 0 3 10    | 20  |
| M 1 | එම                           | එම                                  | ඹිව                             | 0 1 30    | 10  |
| N 1 | වැවුමිලකුඹුර                 | ප. පුවාදන් තිසෙරු අපුකාමි           | 15 අවරුදු වගස් පොල් පැල         | 0 1 20    | 15  |
| O 1 | මාඹිව                        | ආ. හෙක්දරපු සහ තවත්                 | කුඹුර                           | 0 1 26    | 15  |
|     |                              | ර. සර්දිගෙල් අපුකාමි                | ඹිව                             | 0 0 8     | 10  |

| කො.   | ඉඩමේ නම.                | අයිතියකම් කියවන්නා.                  | අන්දම.                        | අක්කර        |      |     |
|-------|-------------------------|--------------------------------------|-------------------------------|--------------|------|-----|
|       |                         |                                      |                               | මහල. සක මිල. | රු.  |     |
| P 1   | මන්කෙස්වෙල              | ඉඹුලනගේ බස්නියන්                     | කුඹුර                         | 0            | 1 8  | 10  |
| Q 1   | කොඩන්වෙලවත්ත            | ර. සර්දියෙල් අප්පුහාමි සහ තවත්       | පරන වගාව                      | 15           | 3 10 | 20  |
| R 1   | මාමිව්වත්ත              | ර. දෙයන් සර්දියෙල් අප්පුහාමි         | 15 අවරුදු වගස් පොල් පැල       | 0            | 0 15 | 15  |
| R 1½  | කිඹුලාමුමෙදෙනිය         | ආණ්ඩුව                               | දෙනිය                         | 0            | 2 25 | 10  |
| S 1   | කහටහනවත්ත               | ර. සුවාදන්අප්පු                      | 8 අවරුදු වගස් පොල් පැල        | 1            | 3 0  | 15  |
| T 1   | කිඹුලන්ගේකුඹුර          | ර. සිංඤජපු සහ තවත්                   | කුඹුර                         | 3            | 2 30 | 25  |
| U 1   | කොස්ගහලන්දෙ වත්ත        | ර. දෙයන් පොලොරිස් අප්පුහාමි          | 10 අවරුදු වගස් පොල් පැල       | 1            | 0 30 | 15  |
| V 1   | එම                      | ර. තේකානිස්අප්පුහාමි                 | පරන වගාව                      | 2            | 3 0  | 20  |
| W 1   | එම                      | එම                                   | 10 අවරුදු වගස් පොල් පැල       | 1            | 0 20 | 15  |
| X 1   | පුස්සෙපිටියෙවත්ත        | ර. බෙලේනිස් අප්පුහාමි සහ තවත්        | පරන වගාව                      | 89           | 2 32 | 100 |
| Y 1   | මකොස්වෙලමිව්ව           | ඉඹුලනගේ බස්නියන්අප්පු                | මිව්ව                         | 0            | 0 5  | 10  |
| Z 1   | එම                      | එම                                   | එම                            | 0            | 1 12 | 10  |
| Y 1½  | කහටහනවත්ත               | ජ. දෙයන් සිව්න්අප්පු                 | 10 අවරුදු වගස් පොල් පැල       | 0            | 3 0  | 10  |
| A 2   | හපුගහවත්ත               | ද. අල්ලීස් සිල්වා සහ තවත්            | පරන වගාව                      | 14           | 1 4  | 300 |
| B 2   | සල්ගහවත්ත               | ර. සිල්ලප්පු සහ තවත්                 | එම                            | 6            | 2 24 | 300 |
| C 2   | කෝන්ගහමිව්ව             | ර. දෙයන් බස්නියන් අප්පුහාමි          | මිව්ව                         | 1            | 0 26 | 15  |
| D 2   | ජම්බෝලගහකොටුව           | අ. මෝරිස්අප්පු                       | පරන වගාව                      | 0            | 3 0  | 20  |
| E 2   | මුරුගහනමිව්ව            | ර. දෙයන් අලියන්දිරි                  | 6 අවරුදු වගස් පොල් පැල        | 0            | 1 15 | 15  |
| F 2   | එම                      | එම සහ තවත්                           | මිව්ව                         | 1            | 3 0  | 10  |
| G 2   | එම                      | ර. අලියන්දිරි                        | 6 අවරුදු වගස් පොල් පැල        | 0            | 0 36 | 15  |
| H 2   | මුරුගහනමිව්ව            | ර. අලියන්දිරි                        | පරන වගාව                      | 0            | 1 35 | 20  |
| I 2   | හිරිලියද්දකුඹුර         | අ. මෝරිස් සහ තවත්                    | කුඹුර                         | 1            | 1 20 | 15  |
| J 2   | කහටහනමිව්ව              | ර. තේකානිස්අප්පුහාමි සහ තවත්         | මිව්ව                         | 0            | 0 31 | 10  |
| K 2   | මකොස්වෙලමිව්ව           | අ. දෙයන් බස්නියන්                    | එම                            | 0            | 0 5  | 10  |
| L 2   | එම                      | එම                                   | එම                            | 0            | 0 16 | 10  |
| M 2   | කහටහනවත්තමිව්ව          | ස. විලියම් ප්ලෙරු සහ තවත්            | එම                            | 2            | 0 20 | 15  |
| N 2   | එම                      | එම                                   | එම                            | 0            | 0 15 | 10  |
| P 2   | කොස්ගහලන්දෙ වත්ත        | ර. දෙයන් ගිමෝනිස් සහ තවත්            | පරන වගාව                      | 10           | 2 20 | 50  |
| Q 2   | පිල්ලවලගේකුඹුර          | ර. දෙයන් සර්දියෙල් අප්පුහාමි සහ තවත් | කුඹුර                         | 2            | 2 0  | 25  |
| R 2   | හිතවිකොටුවමිව්ව සහ තවත් | ඉ. බස්නියන් වෙදරු සහ තවත්            | එම                            | 31           | 3 0  | 15  |
| R 2½  | මකොස්වෙලමිව්ව           | ජ. පිරිස්අප්පු සහ තවත්               | එම                            | 1            | 3 30 | 15  |
| S 2   | කොස්ගහමිව්වත්ත          | ර. ගොකානිස්අප්පු                     | 8 අවරුදු වගස් පොල් පැල        | 0            | 2 20 | 15  |
| T 2   | එම                      | එම                                   | පරන වගාව                      | 0            | 0 38 | 20  |
| U 2   | මොරුල්ලවත්ත             | එම                                   | එම                            | 1            | 1 30 | 20  |
| V 2   | මුනමල්ගහවත්ත            | හ. බිලියන්ද                          | එම                            | 8            | 2 5  | 20  |
| W 2   | එක්කොලුවාවෙ මිව්ව       | ද. ප. අල්ලීස් සිල්වා සහ තවත්         | මිව්ව                         | 0            | 0 30 | 10  |
| X 2   | එක්කොලුවාවෙ කුඹුර       | එම                                   | කුඹුර                         | 5            | 2 12 | 30  |
| Y 2   | කැටකෙලගහවත්ත            | ර. දෙයන් අලියන්දිරි පො. වි. සහ තවත්  | පරන වගාව                      | 35           | 1 10 | 300 |
| Z 2   | මිතුටන්ගේමිව්ව          | ස. විලියම් ප්ලෙරු සහ තවත්            | මිව්ව                         | 1            | 1 10 | 15  |
| A 3   | ජම්බුගහමිව්ව            | ර. කෝමිස්අප්පු සහ තවත්               | එම                            | 0            | 0 20 | 10  |
| B 3   | එක්කොලුවාවෙ මිව්ව       | ද. ප. අල්ලීස් සිල්වා සහ තවත්         | එම                            | 0            | 0 10 | 10  |
| C 3   | හපුගහවත්ත               | අ. දෙයන් බස්නියන් වෙදරු සහ තවත්      | පරන වගාව                      | 70           | 1 10 | 75  |
| W ½   | දවටහනවත්ත               | හ. බාරෙන්විඅප්පු සහ තවත්             | එම                            | 26           | 0 15 | 75  |
| W ½ A | එම                      | අ. ගෙන්නිස් සිල්වා                   | එම                            | 3            | 0 0  | 50  |
| I 2½  | නිදුකෙහනත්තෙ වත්ත       | ර. තේකානිස්අප්පු                     | එම                            | 9            | 1 30 | 50  |
| 1     | පරගහලන්දකැලේ            | අ. ගෙන්නිස් සිල්වා අප්පුහාමි         | 8 අවරුදු වගස් පොල් පැල        | 2            | 3 8  | 15  |
| 2     | කොස්ගේනෙවත්ත            | ල. දුම්බන්අප්පු සහ තවත්              | පොල්පැල                       | 1            | 1 26 | 10  |
| 3     | කහටහනගේන                | ම. මර්නිනා.මි සහ තවත්                | 4 අවරුදු වගස් පොල් පැල        | 0            | 3 10 | 10  |
| 4     | හපුගහනත්ත               | අ. අල්ලීස් සිල්වා සහ තවත්            | මිමකැවෙලි කො. W ½ එකක් කොටසක් | 5            | 0 10 | 10  |

| නො.     | ඉඩමේ නම.        | අයිතිකම් කියවීම.                  | අන්දම.  | මහස. රු. ප. | අක්කර සහ මිල. රු. |
|---------|-----------------|-----------------------------------|---|-------------|-------------------|
| 5       | කොස්ගලන්දේ වත්ත | රතනුන්ගේ පොලොවිස් සහ තවත්         | අම්බරු 5 ක්ව 20 අක්කර වසස් පොල්පැල 10 19 1 15 | 15          | 15                |
| 6       | ගලඹව්ව          | අමන්දෙරුගේ මෝවිස්අප්පු            | ඹව්ව  | 0 0 30      | 10                |
| 7       | පලුලරේකනත්ත     | ර. දෙව අලිසන්දිරි පො. මි. සහ තවත් | 1 අම්බරු පොල්පැල 200                          | 12 1 20     | 10                |
| 8       | මොරවත්ත         | ආණ්ඩුව                            | ඉතුරුකර තිබෙන පොකුණ                           | 0 0 10      | —                 |
| 9       | ඇම්බුකරවත්ත     | එම                                | එම  | 0 1 0       | —                 |
| 10      | පේරවත්ත         | එම                                | එම  | 0 0 20      | —                 |
| T 1 1/2 | ඉදිකම්පිල්ලුව   | ජයසූරිගේ පිරිස්අප්පු සහ තවත්      | ඹව්ව  | 2 2 25      | 15                |

මෙම ඉඩම් ගැණ වැඩිදුර කාරණා සර්වේසර්ස්කරුලත්තාන්සේගෙන්ද, විකිණීමේ කොන්දේසි ගැණ බස්නාතිර දිසාමේ වංශාබිසව් ආණ්ඩුවේ ඒජන්තලත්තාන්සේගෙන්ද දැනගන්ව පුලුවන.

ගරුකර ආණ්ඩුකාර උතුමානත්තන්සේගේ ආඥාවලෙස,  
 ඩබ්ල්. ඩබ්ල්. ඩබ්ල්. ඩබ්ල්.  
 වැඩබලන මහසෙසුකාරිස් වම්ස.

No. 1,200, W. P.

Colonial Secretary's Office,  
 Colombo, July 26, 1901.

ON Monday, September 9, 1901, at 12 noon, the Assistant Government Agent for the Kalutara District will put up for sale or settlement, at his office in Kalutara, the under-mentioned portions of Crown Land, on the terms authorized by Government.

| Lot.  | Name of Land.                        | Name of Claimant.                              | Description.     | Extent. A. R. P. | Upset Price per Acre. Rs. |
|---|--------------------------------------|--|------------------|------------------|---------------------------|
| Preliminary plan 10,956. Village—Potuwila.              |                                      |  |                  |                  |                           |
| 10141   | Papaliyagahalanda                    | Crown  | Chena            | 3 3 2            | 200                       |
| 10142   | Do.                                  | do.  | do.              | 4 0 25           | 200                       |
| 10143   | Do.                                  | do.  | do.              | 4 2 30           | 250                       |
| 10144   | Do.                                  | do.  | do.              | 2 2 28           | 1,000                     |
| 10145   | Do.                                  | do.  | do.              | 3 0 8            | 200                       |
| 10146   | Do.                                  | do.  | do.              | 3 2 13           | 250                       |
| 10147   | Do.                                  | do.  | do.              | 3 0 5            | 200                       |
| 10148   | Do.                                  | do.  | do.              | 5 2 9            | 100                       |
| Situated in the Paiyagalbadda of the Kalutara totamune. |                                      |  |                  |                  |                           |
| Preliminary plan 10,991. Village—Kirantidia.            |                                      |  |                  |                  |                           |
| 10276   | Pinnagoddayamulla                    | Crown  | Paddy field      | 5 2 28           | 20                        |
| Preliminary plan 9,849. Village—Kirantidia.             |                                      |  |                  |                  |                           |
| 6649  | Berawapolakelelenda                  | Crown  | Jungle           | 13 2 36          | 50                        |
| 6650  | Galpothawaladeniya                   | do.  | Deniya           | 0 0 37           | 10                        |
| Preliminary plan 9,947. Village—Kolahacada.             |                                      |  |                  |                  |                           |
| 6827  | Higgahawattepitakattiya              | Crown  | Jungle           | 0 3 21           | 10                        |
| 6828  | Do.                                  | do.  | do.              | 0 1 8            | 10                        |
| Preliminary plan 9,160. Village—Kolahaocada.            |                                      |  |                  |                  |                           |
| 7884  | Kaluminikanda                        | Crown  | Jungle           | 4 3 18           | 15                        |
| Preliminary plan 8,619. Village—Kolahacada.             |                                      |  |                  |                  |                           |
| G 493   | Mulketiyaowitapitakattiya            | Crown  | Owita            | 2 0 24           | 10                        |
| Preliminary plan 8,622. Village—Kolahacada.             |                                      |  |                  |                  |                           |
| I 493   | Galwalaowitapitakattiya              | Crown  | Paddy field      | 0 2 31           | 20                        |
| Preliminary plan 11,025. Village—Kirantidia.            |                                      |  |                  |                  |                           |
| 10419   | Rammudugalakumbura                   | Crown  | Paddy field      | 1 2 34           | 20                        |
| 10420   | Do.                                  | do.  | do.              | 1 3 34           | 20                        |
| 10421   | Mukalanahena alias Mahagalagodalanda | do.  | Jungle           | 2 1 36           | 10                        |
| 10422   | Barawapola-asweddumakattideka        | do.  | Deniya           | 0 3 33           | 10                        |
| 10423   | Do.                                  | do.  | Paddy field      | 1 0 14           | 20                        |
| Preliminary plan 6,293. Village—Kirantidia.             |                                      |  |                  |                  |                           |
| O 428   | Rammudugalakumbura                   | Hettiarachchige Don Hendrick and others        | Paddy field      | 6 2 19           | 20                        |
| 8883  | Mukalanahena                         | Crown  | Jungle (re-sale) | 33 3 20          | 30                        |
| Preliminary plan 9,521. Village—Gurudala.               |                                      |  |                  |                  |                           |
| 8984  | Andagalakahatagahatenna              | Crown  | Jungle           | 1 0 30           | 15                        |
| 8985  | Andagalakahatagahadeniya             | do.  | Deniya           | 0 2 4            | 10                        |
| 8986  | Andagalakahatagahawatta              | Leana-arachchige Don Dias Jayasinha and others | Garden           | 0 2 16           | 15                        |
| Preliminary plan 11,056. Village—Indigastuduwa.         |                                      |  |                  |                  |                           |
| 10513   | Hakurannagodadeniya                  | Crown  | Deniya           | 0 3 12           | 10                        |
| 10514   | Kakurannagodalandanda                | do.  | Jungle           | 6 0 20           | 20                        |
| 10515   | Hakurannagodadeniya                  | do.  | Deniya           | 0 0 22           | 10                        |
| Preliminary plan 8,623. Village—Indigastuduwa.          |                                      |  |                  |                  |                           |
| J 493   | Godaporagahaowita                    | Crown  | Owita            | 3 2 28           | 10                        |

| Lot.   | Name of Land. | Name of Claimant.  | Description. | Extent.<br>A. R. P. | Upset Price<br>per Acre.<br>Rs. |
|--|---------------|--|--------------|---------------------|---------------------------------|
| 6748   | Galkadagoda   | Preliminary plan 8,580. Village—Horawala.<br>Vitanage Adohami of<br>Horawala | Old garden   | 0 1 30              | 20                              |
| Situating in the Iddagoda pattu of the Pasdun korale west. |               |  |              |                     |                                 |

N.B.—Lots 10,141, 10,142, 10,143, 10,145, 10,146, 10,147, 10,148 are supposed to contain plumbago. Lot 10,144 contains plumbago.

Further particulars respecting these lands may be obtained from the Surveyor-General, and respecting the conditions of sale from the Assistant Government Agent, Kalutara.

By His Excellency the Governor's command,  
W. T. TAYLOR,  
Acting Colonial Secretary.

No. 1,200, W. P.

වර්ෂ 1901 ක්වු ජුලි මස 26 වෙනි දින කොළඹ  
මහසෙනෙට්ටුවේ ජනරජයේ කන්තෝරුවේදීය.

කළු පතර දිස්ත්‍රික්කේ ආණ්ඩුවේ උපවිජයකරුන්ගේ විසින් මෙහි පහත සඳහන්වන ආණ්ඩුව සන්තක ඉඩම් ආණ්ඩුවේ නියෝගවල ප්‍රකාරයට වර්ෂ 1901 ක්වු ඔක්තෝබර් මස 9 නමවෙනි දිනට සඳුදා දවල් 12ට කළුපතර කම්මේරියේදී වෙන්දේසිකර විකුණුවට ගො නිවැසුකරවට යොදනවා ඇත.

සිතීම 10,956. අයිතිකම් කිසිත්තා—රජයන්තක.

අක්කරයක  
සමාන වටි

| නො.  | මහ          | ඉඩමේ නම.                         | අන්දම. | මහතා:<br>අ. රු. ප. | භාකම.<br>රු. |
|--|-------------|----------------------------------|--------|--------------------|--------------|
| 10141  | පොකුම්පල    | පැපලියකහලුන්ද                    | හේන    | 3 3 2              | 200          |
| 10142  | එම          | එම                               | එම     | 4 0 25             | 200          |
| 10143  | එම          | එම                               | එම     | 4 2 30             | 250          |
| 10144  | එම          | එම                               | එම     | 2 2 28             | 1,000        |
| 10145  | එම          | එම                               | එම     | 3 0 8              | 200          |
| 10146  | එම          | එම                               | එම     | 3 2 13             | 250          |
| 10147  | එම          | එම                               | එම     | 3 0 5              | 200          |
| 10148  | එම          | එම                               | එම     | 5 2 9              | 100          |
| සිතීම: නිවෙත්තේ කළුපතර නොවනුයේ පස්සාගල්වද්දේය.                       |             |                                  |        |                    |              |
| සිතීම 10,991.  |             |                                  |        |                    |              |
| 10276  | කිරන්තිසිය  | පිත්තකොඩියාමුල්ල                 | කුඹුර  | 5 2 28             | 20           |
| සිතීම 9,849.   |             |                                  |        |                    |              |
| 6649   | එම          | බෙරවාපොල කැලේ ලන්ද               | කැලේ   | 13 2 36            | 50           |
| 6650   | එම          | ගල්පොතවල දෙතිය                   | දෙතිය  | 0 0 37             | 10           |
| සිතීම 9,947.   |             |                                  |        |                    |              |
| 6827   | කොලහකඩ      | භික්ඛගවන්තෙ පිටකම්පිය            | කැලේ   | 0 3 21             | 10           |
| 6828   | එම          | එම                               | එම     | 0 1 8              | 10           |
| සිතීම 9,160.   |             |                                  |        |                    |              |
| 7884   | එම          | කළුමනිකන්ද                       | එම     | 4 3 18             | 15           |
| සිතීම 8,619.   |             |                                  |        |                    |              |
| G 493  | එම          | මුල්කැපියෙම්මිවෙ පිටකම්පිය       | බිම්ප  | 2 0 24             | 10           |
| සිතීම 8,622.   |             |                                  |        |                    |              |
| I 493  | එම          | ගල්වලබිම්වෙ පිටකම්පිය            | කුඹුර  | 0 2 31             | 20           |
| සිතීම 11,025.  |             |                                  |        |                    |              |
| 10419  | කිරන්තිසිය  | රම්මුදගල කුඹුර                   | එම     | 1 2 34             | 20           |
| 10420  | එම          | එම                               | එම     | 1 3 34             | 20           |
| 10421  | එම          | මුකුලානෙ හේන හොහොන් මහගල හොඩැල්ල | කැලේ   | 2 1 36             | 10           |
| 10422  | එම          | බරවෙපොල අස්වැද්දුමේ කම්පිය       | දෙතිය  | 0 3 33             | 10           |
| 10423  | එම          | එම                               | කුඹුර  | 1 0 14             | 20           |
| සිතීම 6,293. අයිතිකම් කිසිත්තා—කෙම්පිආරම්පියෙ දෙත් හෙන්දික් සහ තවත්. |             |                                  |        |                    |              |
| O 428  | කිරන්තිසිය  | රම්මුදගල කුඹුර                   | කුඹුර  | 6 2 19             | 20           |
| අයිතිකම් කිසිත්තා—රජයන්තක.   |             |                                  |        |                    |              |
| 8883   | එම          | මුකුලානෙ හේන                     | කැලේ   | 33 3 20            | 30           |
| සිතීම 9,521.   |             |                                  |        |                    |              |
| 8984   | ඉරුදල       | ආදුගල කහවගහතැන්ත                 | එම     | 1 0 30             | 15           |
| 8985   | එම          | ආදුගල කහවගහදෙතිය                 | දෙතිය  | 0 2 4              | 10           |
| අයිතිකම් කිසිත්තා—ලියාආආරම්පියෙ දෙත් දියස් ප්‍රකාශිත සහ තවත්.        |             |                                  |        |                    |              |
| 8986   | ඉරුදල       | ආදුගල කහවගහවන්ත                  | වගාව   | 0 2 16             | 15           |
| සිතීම 11,056. අයිතිකම් කිසිත්තා—රජයන්තක.                             |             |                                  |        |                    |              |
| 10513  | ඉදිහස්කුඹුට | හකුරන්තෙහොඩදෙතිය                 | දෙතිය  | 0 3 12             | 10           |
| 10514  | එම          | හකුරන්තෙහොඩලන්ද                  | කැලේ   | 6 0 20             | 20           |
| 10515  | එම          | හකුරන්තෙහොඩ දෙතිය                | දෙතිය  | 0 0 22             | 10           |

| නො.   | නම.         | ඉඩමේ නම.  | අන්දම.   | මහත.      |      | අක්කරයක<br>සාමාන්‍ය වටි<br>නාකම. |
|-------|-------------|---|----------|-----------|------|----------------------------------|
|       |             |   |          | අ. රු. ප. | රු.  |                                  |
| J 493 | ඉදිකස්කුඩුව | සිතියම 8,623.<br>නොච්චරගහ මිඵට  | මිඵට     | 3         | 2 28 | 10                               |
| 6748  | නොරවල       | සිතියම 8,580.<br>අයිතියම කියාත්තා—විනාතයේ අදෙහාමි, හොරවල.<br>ගල්කඩගොඩ | පරය වහාව | 0         | 1 30 | 20                               |

පිහිටා තිබෙන්නේ බස්නාහිර පස්දත්තෝරළ ඉද්දගොඩපත්තුවේය.  
 සිහිකවුසුසි.—නොමමර 10,141, 10,142, 10,143, 10,145, 10,146, 10,147, 10,148 යන ඉඩම් කැබෙලි  
 වල මිනිරන් නිමවනවාට මිස්වාසකර තිබේ.  
 නොමමර 10,144 කවිවගෙ මිනිරන් සමාවී තිබේ.  
 මෙම ඉඩම් ගැණ වැසිදුර කාරණා සර්වේඤ්චර්ඡනාත්තේගෙන්ද, විකිනීමේ කොන්දේසි ගැණ  
 කමතර දිස්ත්‍රික්කේ ආණ්ඩුවේ උපද්වන්තඋත්තාත්තේගෙන්ද දැනගත්ව පුළුවන.  
 ගරුතර ආණ්ඩුකාර උතුමානත්තේගෙන්ද ආඥාවලෙස,  
 ඩබ්ල්සු. පී. චෙලර්,  
 වැඩබලන මහසෙත්‍රකාරීස් මමත.

No. 1,201, w. P.

Colonial Secretary's Office,  
Colombo, July 26, 1901.

ON Tuesday, September 10, 1901, at 12 noon, the Hon. the Government Agent for the Western Province will put up for sale or settlement, at his office in Colombo, the under-mentioned portions of Land, on the terms authorized by Government.

Preliminary plan 6,893. Situation—Meda pattu of Hewagam korale.  
Village—Dampe.

| Lot. | Name of Land.  | Name of Claimant.   | Description.                   | Extent. |       | Upset Price<br>per Acre.<br>Rs. |
|------|----------------|---------------------|--------------------------------|---------|-------|---------------------------------|
|      |                |                     |                                | A.      | R. P. |                                 |
| 1006 | Dambugahalanda | Crown               | Low jungle                     | 9       | 2 8   | 50                              |
| 1008 | Do.            | do.                 | do.                            | 26      | 1 12  | 50                              |
| 1009 | Do.            | do.                 | do.                            | 26      | 3 0   | 50                              |
| 1010 | Dambugahawatta | G. Appu Sinno       | Old garden                     | 1       | 1 3   | 75                              |
| 1013 | Dambugahalanda | Kuragamage Themanis | Cocoanut plants 4 years<br>old | 1       | 1 7   | 15                              |
| 1014 | Dambugahawatta | R. Peris Appu       | Garden                         | 0       | 1 25  | 50                              |
| 1015 | Dambugahaowita | G. Appu Sinno       | Owita                          | 0       | 1 31  | 15                              |
| 1022 | Dambugahalanda | Crown               | Jungle                         | 0       | 3 1   | 20                              |

Further information respecting these lands may be obtained from the Surveyor-General, and respecting the conditions of sale from the Hon. the Government Agent, Western Province.

By His Excellency the Governor's command,  
W. T. TAYLOR,  
Acting Colonial Secretary.

No. 1,201, w. P.

වර්ෂ 1901 ස්වල්ප මස 26 වෙනි දින කොළඹ  
මහසෙත්‍රකාරීස්උත්තාත්තේගෙන්ද කන්දෝරුවේදිස.

බස්නාහිර දිසාවේ වංශ ධ්‍යානි ආණ්ඩුවේ ඒජන්තඋත්තාත්තේගෙන්ද විසින් ලෙඹි පහත සඳහන්වෙන ආණ්ඩුව සන්  
 තක ඉඩම් ආණ්ඩුව නිශ්චයවල ප්‍රකාරයට වර්ෂ 1901 ස්වල්ප මස 10 වෙනි දිනට අගතරුවාද  
 දවල් 12ට කොළඹ කවිවර්දේදි වෙන්දේසිකර විකුණන්නට නොකොඳා තිබුණු බව ගෙදෙනවා ඇත.

සිතියම 6,893. පිහිටීම සේවාගම්කෝරළේ වැදපත්තුව. ගම—දම්පේ. අක්කර

| නො.  | ඉඩමේ නම.  | අයිතිකම් කියාත්තා. | අන්දම.                  | මහත.      |      | අක්කර<br>සම මිල |
|------|-----------|--------------------|-------------------------|-----------|------|-----------------|
|      |           |                    |                         | අ. රු. ප. | රු.  |                 |
| 1006 | දඹුගහලත්ද | ආණ්ඩුව             | ලද කැලෑව                | 9         | 2 8  | 50              |
| 1008 | එම        | එම                 | එම                      | 26        | 1 12 | 50              |
| 1009 | එම        | එම                 | එම                      | 26        | 3 0  | 50              |
| 1010 | දඹුගහවත්ත | ග. අජප්පසිංඤෝ      | පරණ වහාව                | 1         | 1 3  | 75              |
| 1013 | දඹුගහලත්ද | කුරුගමගේ තේමානිස්  | 4 අවිරුද්ධ වසස් පොල්පැල | 1         | 1 7  | 15              |
| 1014 | දඹුගහවත්ත | ර. පීරිස්අජප්ප     | වහාව                    | 0         | 1 25 | 50              |
| 1015 | දඹුගහමිඵට | ග. අජප්පසිංඤෝ      | මිඵට                    | 0         | 1 31 | 15              |
| 1022 | දඹුගහලත්ද | ආණ්ඩුව             | කැලේ                    | 0         | 3 1  | 20              |

මෙම ඉඩම් ගැණ වැසිදුර කාරණා සර්වේඤ්චර්ඡනාත්තේගෙන්ද, විකිනීමේ කොන්දේසි ගැණ  
 බස්නාහිර දිසාවේ වංශ ධ්‍යානි ආණ්ඩුවේ ඒජන්තඋත්තාත්තේගෙන්ද දැනගත්ව පුළුවන.

ගරුතර ආණ්ඩුකාර උතුමානත්තේගෙන්ද ආඥාව ලෙස,  
 ඩබ්ල්සු. පී. චෙලර්,  
 වැඩබලන මහසෙත්‍රකාරීස් මමත.

No. 1,202, W. P.

Colonial Secretary's Office,  
Colombo, July 29, 1901.

ON Monday, September 16, 1901, at 12 noon, the Assistant Government Agent for the Kalutara District will put up for sale or settlement, at his office in Kalutara, the under-mentioned portions of Crown Land, on the terms authorized by Government.

| Lot.  | Name of Land.               | Preliminary plan 8,773. Village—Kandana.  |                                      | Extent.<br>A. R. P. | Upset Price<br>per Acre.<br>Rs. |
|-------|-----------------------------|---|--------------------------------------|---------------------|---------------------------------|
|       |                             | Name of Claimant.   | Description.                         |                     |                                 |
| 7259  | Delelamanana                | Crown   | Partly paddy field and partly deniya | 4 3 12              | 30                              |
| 8108  | Balimaduwehena              | Preliminary plan 9,291. Village—Kennantudawa.<br>Crown  | Jungle                               | 13 0 18             | 35                              |
| 8109  | Millagahapolahena           | Preliminary plan 9,292. Village—Kennantudawa.<br>Crown  | Jungle                               | 5 2 14              | 40                              |
| 8392  | Kajugahahena                | Preliminary plan 10,450. Village—Kennantudawa.<br>Crown   | Jungle                               | 44 2 32             | 30                              |
| 8785  | Nagalakandehena             | Situated in the Munwattabage pattu of the Rayigam korale.<br>Preliminary plan 9,435. Village—Kananwila.<br>Podinona Perera, widow of Don<br>Siman Kotalawala, Vidana Cinnamon about 2 years<br>Arachchi old |                                      | 1 2 27              | 60                              |
| 8786  | Kaikawalahena               | Maddumage. Subonahamy and another   | Garden                               | 1 0 5               | 80                              |
| 8787  | Unapandura                  | Crown   | Jungle                               | 2 2 20              | 20                              |
| 9445  | Madugahalanda               | Situated in the Kumbuke pattu of Rayigam korale.<br>Preliminary plan 9,733. Village—Menerigama.<br>Crown  | Low jungle                           | 0 2 15              | 15                              |
| 8752  | Bambarawelketiya            | Preliminary plan 9,421. Village—Arakawila.<br>Wijesinghe Pinhami and another  | Threshing floor                      | 0 0 8               | 40                              |
| 8753  | Do.                         | do.   | Paddy field                          | 0 0 6               | 40                              |
| 8719  | Kabaragalakanda             | Preliminary plan 9,406. Village—Ratmalgoda.<br>Suduhakuruge Ukkuwa  | Garden                               | 0 1 24              | 75                              |
| 9099  | Arambelanda                 | Preliminary plan 9,579. Village—Kurana.<br>Crown  | Jungle                               | 6 0 24              | 60                              |
| Q 606 | Arembelandewatta            | Dullehakuruge Janikkuwa   | Garden                               | 0 1 6               | 80                              |
| 9099½ | Arambelanda                 | Crown   | Jungle                               | 1 0 32              | 60                              |
| 7131  | Katukitulkandehena          | Preliminary plan 10,072. Village—Kurana.<br>Crown   | Jungle                               | 3 0 20              | 30                              |
| 6792  | Galpotalanda                | Preliminary plan 9,929. Village—Menerigama.<br>Crown  | Jungle                               | 2 2 30              | 25                              |
| 9102  | Galpotalanda                | Preliminary plan 9,580. Village—Menerigama.<br>Samarage Sillochchi Appu of Menerigama   | Small cocconut about 2 years old     | 2 1 11              | 50                              |
| W 606 | Galpotahena                 | do.   | do.                                  | 0 0 37              | 50                              |
| Z 736 | Indigahakottunna            | Situated in the Udugaha pattu of Rayigam korale.<br>Preliminary plan 2,253. Village—Bondupitiya.<br>Crown   | Deniya                               | 5 1 0               | 10                              |
| A 737 | Maguruwalaowita             | do.   | do.                                  | 4 0 10              | 10                              |
| 8179  | Alawattagodahena            | do.   | Jungle                               | 62 3 26             | 40                              |
| 8181  | Kappitiyagahahenaokanda     | do.   | Deniya                               | 1 3 8               | 10                              |
| 8183  | Kappitiyagahahena           | do.   | Jungle                               | 40 3 0              | 40                              |
| 8184  | Messabendakottunna          | do.   | Deniya                               | 5 0 0               | 10                              |
| 8185  | Ariddapunchiduwa            | do.   | Jungle                               | 3 0 0               | 40                              |
| 10489 | Kandanaowita                | Preliminary plan 11,051. Village—Tebuwana.<br>Kandagamuwage Sadappu and others  | Owita                                | 0 0 26              | 400                             |
| 10490 | Do.                         | Crown   | do.                                  | 0 0 15              | 100                             |
| 10491 | Do.                         | do.   | Swamp and owita                      | 0 2 38              | 10                              |
| 10492 | Do.                         | do.   | To be reserved                       | 0 0 5               | —                               |
| 10493 | Do.                         | Kandagamage Sadappu and others  | Garden                               | 0 0 10              | 500                             |
| 10494 | Do.                         | Weerasinghe Odiris de Silva Gunatillake of Uduwara and others   | Land with buildings                  | 0 0 12              | 1,500                           |
| 10495 | Do.                         | Crown   | Swamp and owita                      | 0 3 37              | 10                              |
| B 740 | Ketagodaland                | Preliminary plan 10,545. Village—Karampetara.<br>Heirs of Bodiyabaduge Carolis Perera Wijesingha Suriya Arachchi of Kalamulla   | Garden and jungle                    | 23 3 9              | 40                              |
| C 740 | Ketagodaowita               | Crown   | Paddy field                          | 0 0 12              | 20                              |
| 8811  | Do.                         | Crown and the heirs of Carolis Perera   | do.                                  | 0 0 22              | 20                              |
| 8812  | Dekundawapitakattiya-deniya | Crown   | do.                                  | 0 1 13              | 20                              |
| D 740 | Ketagodawatta               | Tuppahige Moses Appuhami  | Garden                               | 2 3 7               | 50                              |
| E 740 | Ketagodawala                | Crown and the heirs of Carolis Perera   | Paddy field                          | 0 0 30              | 20                              |

Situated in the Iddagoda pattu of the Pasdun korale west.

Further particulars respecting these lands may be obtained from the Surveyor-General, and respecting the conditions of sale from the Assistant Government Agent, Kalutara.

By His Excellency the Governor's command,

W. T. TAYLOR,  
Acting Colonial Secretary.

No. 1,202, W. P.

විෂි 1901 ක්වූ ජුලි මස 29 වෙනි දින කොළඹ මහසෙනාරාජගුණානන්දයන්ගේ කන්තෝරුවේදීය.

කළුමන දිස්ත්‍රික්කේ ආණ්ඩුවේ උපද්‍රව්‍යවලක්කරුන්ගේ විසින් මෙහි පහත සඳහන්වෙන ආණ්ඩුව සහතික ඉඩම් ආණ්ඩුවේ ඒකෝගවල ප්‍රකාරයට විෂි 1901 ක්වූ සැප්තැම්බර් මස 16 වෙනි දින වූ සඳුදා දවල් 12ට කළුමන කවිවෙස්සේදී වෙන්දේසිකර දිකුණන්ට හෝ කිසිදුකරන්ට යෙදෙනවා ඇත.

| නො.   | ඉඩමේ නම.              | අන්දම.  | මහත. ඇ. රූ. ප. | අක්කරයක සාමාන්‍ය වටිනාකම. රූ. |
|-------|-----------------------|---|----------------|-------------------------------|
|       |                       | සිතියම 8,773. ගම—කදනෙ.  |                |                               |
| 7259  | දෙල්ලමානාන            | කොටසක් කුඹුර සහ කොටසක් දෙතිය  | 4 3 12         | 30                            |
|       |                       | සිතියම 9,291. ගම—කැන්තන්කුඩාව.  |                |                               |
| 8108  | බලිමඩුවෙහේන           | කැලේ  | 13 0 18        | 35                            |
|       |                       | සිතියම 9,292.   |                |                               |
| 8109  | මිල්ලගහපොලහේන         | කැලේ  | 5 2 14         | 40                            |
|       |                       | සිතියම 10,450.  |                |                               |
| 8392  | කපුගහහේන              | කැලේ  | 44 2 32        | 30                            |
|       |                       | පිහිටාතිබෙන්නේ රසිගම්කෝරලේ මුන්වත්තොලො පත්කුචිය.                                |                |                               |
|       |                       | සිතියම 9,435. ගම—කනන්පල.  |                |                               |
|       |                       | අසිතිකම කියන්නා—දොන් සයිමන් කොතලාවල විදුනආරචිරිගේ වැන්දඹු සහි වන පොව්නෝනා පෙරු. |                |                               |
| 8785  | නාගලකන්දෙහේන          | අවුරුදු දෙකක් පමණ වයස ඇති කුරුදු  | 1 2 27         | 60                            |
|       |                       | අසිතිකම කියන්නා—මදදුමාගේ පුවෝනාහාමි සහ කෙනෙක්.                                  |                |                               |
| 8786  | කසිකාවලහේන            | වගාව  | 1 0 5          | 80                            |
|       |                       | අසිතිකම කියන්නා—රජසන්නක.  |                |                               |
| 8787  | උනපෙර                 | කැලේ  | 2 2 20         | 20                            |
|       |                       | පිහිටාතිබෙන්නේ රසිගම්කෝරලේ කුඹුකේ පත්කුචිය.                                     |                |                               |
|       |                       | සිතියම 9,733. ගම—මෙහේරිගම.  |                |                               |
| 9445  | මඩුගහලන්ද             | පහත්කැලේ  | 0 2 15         | 15                            |
|       |                       | සිතියම 9,421. ගම—අරකවිල.  |                |                               |
|       |                       | අසිතිකම කියන්නා—හේවාගම්කෝරලේ බෝපේ පදිත්ති විජේසිංහේ පිත්හාමි සහ කෙනෙක්.         |                |                               |
| 8752  | බඹරවැල්කැටිය          | කමත   | 0 0 8          | 40                            |
| 8753  | එම                    | කුඹුර   | 0 0 6          | 40                            |
|       |                       | සිතියම 9,406. ගම—රත්මල්ගොඩ. අසිතිකම කියන්නා—සුදුහකුරුගේ උක්කුව.                 |                |                               |
| 8719  | කබරගලකන්ද             | වගාව  | 0 1 24         | 75                            |
|       |                       | සිතියම 9,579. ගම—කුරන. අසිතිකම කියන්නා—රජසන්නක.                                 |                |                               |
| 9099  | අරඹෙලන්ද              | කැලේ  | 6 0 24         | 60                            |
|       |                       | අසිතිකම කියන්නා—දුල්ලෙහකුරුගේ ජනික්කුව.   |                |                               |
| Q 606 | අරඹෙලන්දවත්ත          | වගාව  | 0 1 6          | 80                            |
|       |                       | අසිතිකම කියන්නා—රජසන්නක.  |                |                               |
| 9099½ | අරඹෙලන්ද              | කැලේ  | 1 0 32         | 60                            |
|       |                       | සිතියම 10,072.  |                |                               |
| 7131  | කටුකිතුල්කන්දෙහේන     | කැලේ  | 3 0 20         | 30                            |
|       |                       | සිතියම 9,929. ගම—මෙහේරිගම.  |                |                               |
| 6792  | ගල්පොතලන්ද            | කැලේ  | 2 2 30         | 25                            |
|       |                       | සිතියම 9,580. අසිතිකම කියන්නා—සමරගේ සිල්ලොවිච්ඡප්පු, මෙහේරිගම.                  |                |                               |
| 9102  | ගල්පොතලන්ද            | අවුරුදු දෙකක් පමණ වයස අති පොල්  | 2 1 11         | 50                            |
| W 606 | ගල්පොතහේන             | එම  | 0 0 37         | 50                            |
|       |                       | පිහිටාතිබෙන්නේ රසිගම්කෝරලේ උඩුගහපත්කුචිය.                                       |                |                               |
|       |                       | සිතියම 2,253. ගම—බොන්දුපිටිය. අසිතිකම කියන්නා—රජසන්නක.                          |                |                               |
| Z 736 | දේගහකොටුන්ත           | දෙතිය   | 5 1 0          | 10                            |
| A 737 | මගුරුවලමිට            | එම  | 4 0 10         | 10                            |
| 8179  | අලුවත්තගොඩහේන         | කැලේ  | 62 3 26        | 40                            |
| 8181  | කැප්පිටියගහහේනෙම්කන්ද | දෙතිය   | 1 3 8          | 10                            |
| 8183  | කැප්පෙට්ටියගහහේන      | කැලේ  | 40 3 0         | 40                            |
| 8184  | ම. ස්කබැන්දකොටුන්ත    | දෙතිය   | 5 0 0          | 10                            |
| 8185  | අර්දදපුත්පිට          | කැලේ  | 3 0 0          | 20                            |
|       |                       | සිතියම 11,051. ගම—තොටුවහ. අසිතිකම කියන්නා—කැන්දගමුවගේ සාදප්පු සහ තවත්.          |                |                               |
| 10489 | කදනමිට                | මිට   | 0 0 26         | 400                           |
|       |                       | අසිතිකම කියන්නා—රජසන්නක.  |                |                               |
| 10490 | එම                    | මිට   | 0 0 15         | 100                           |
| 10491 | එම                    | මඩවගුර සහ මිට   | 0 2 38         | 10                            |
| 10492 | එම                    | නොවිකුනන  | 0 0 5          | —                             |
|       |                       | අසිතිකම කියන්නා—කැන්දගමුවගේ සාදප්පු සහ තවත්.                                    |                |                               |
| 10493 | කදනමිට                | වගාව  | 0 0 10         | 500                           |

| නො.   | ඉඩමේ නම.  | අන්දම.  | අක්කර සක. සාමාන්‍ය මහත. උච්චතාකම. |
|-------|---|---|-----------------------------------|
|       |   |   | අ. රු. ප. රු.                     |
| 10494 | අසිතිකම කියන්නා—උඩුවර පදිත්ති විරසි.හ ඔදිරිස් දුසිලා භුනකිලක සහ තවත් කදනෙමිවට | ගොඩනැගිල්ල සහිත ඉඩම   | 0 0 12 1,500                      |
| 10495 | එම  | අසිතිකම කියන්නා—රජසත්තක. මඩවිඟුර සහ මිව්ට   | 0 3 37 10                         |
| B 740 | කැටගොඩලන්ද  | සිතියම 10,545. ගජ—කරමපෑතර. අසිතිකම කියන්නා—කලමුල්ලේ පදිත්තිව සිටි බෝදියාදගේ කරෝලිස් පුරුසආරම්මිගේ උරුමක්කාරයෝ, කලමුල්ල වගාව සහ කැලේ | 23 3 9 30                         |
| C 740 | කැටගොඩමිවට  | අසිතිකම කියන්නා—රජසත්තක. කුඹුර  | 0 0 12 20                         |
| 8811  | කැටගොඩමිවට  | අසිතිකම කියන්නා—රජසත්තක සහ කරෝලිස් පුරුසආරම්මිගේ උරුමක්කාරයෝ. කුඹුර   | 0 0 22 20                         |
| 8812  | දකුන්දුවපිටකවිටියෙදෙනිය   | අසිතිකම කියන්නා—රජසත්තක. කුඹුර  | 0 1 13 20                         |
| D 740 | කැටගොඩවත්ත  | අසිතිකම කියන්නා—කුප්පහිගේ මෝසෙස් අප්පුසාමි. වගාව  | 2 3 7 50                          |
| E 740 | කැටගොඩවෙල   | අසිතිකම කියන්නා—රජසත්තක සහ කරෝලිස් පුරුසආරම්මිගේ උරුමක්කාරයෝ. පිහිටාතිබෙන්නේ බස්නාහිර පස්දුන්නෝරලේ ඉද්දගොඩ පත්තුවේය.                | 0 0 30 20                         |

මෙම ඉඩම් ගැන වැඩිදුර තොරතුරු සර්වේසර්පනනල්ලන්තාන්සේගෙන්ද, විකිනීමේ කොන්දේසි ගැන කලකර දිසත්තේ ආණ්ඩුමේ උපඵ්පත්ත උත්තාන්සේගෙන්ද දැනගත්ව පුළුවන. ගරුතර ආණ්ඩුකාර උතුමානන්වහන්සේගේ ආඥාවලෙස, ඩබ්ල්සු. ටී. වේලර්, වැඩබලන මහසෙක්‍රතාරිස් වමිහ.

No. 1,203, w. P. Colonial Secretary's Office, Colombo, July 29, 1901.

ON Tuesday, October 8, 1901, at 12 noon, the Hon. the Government Agent for the Western Province will put up for sale or settlement, at his office in Colombo, the under-mentioned portions of Crown Land, on the terms authorized by Government.

| Lot.  | Name of Land.                         | Name of Claimant. | Description.            | Upset Price per Acre. |     |
|---|---------------------------------------|-------------------|-------------------------|-----------------------|-----|
|   |                                       |                   |                         | A. R. P.              | Rs. |
| Preliminary plan 10,897. Situation—Meda pattu of Hewagam korale. Village—Owitigama.   |                                       |                   |                         |                       |     |
| R 798   | Ramadukanattelanda                    | Crown             | Jungle                  | 0 2 22                | 25  |
| 9926  | Do.                                   | do.               | do.                     | 1 2 16                | 30  |
| Preliminary plan 9,765. Situation—Udngaha pattu of Hewagam korale. Village—Welikanna. |                                       |                   |                         |                       |     |
| 6501  | Polgahakandelanda                     | Crown             | Jungle (to be reserved) | 2 2 13                | —   |
| 6502  | Polgahakandelanda                     | Crown             | Forest (to be reserved) | 4 1 36                | —   |
| 6503  | Elawalalandahena alias Uda-deniylanda | do.               | Abandoned chena         | 0 1 34                | 30  |
| 6504  | Elamalawalanda                        | do.               | Jungle*                 | 2 2 0                 | 30  |

Further information respecting these lands may be obtained from the Surveyor-General, and respecting the conditions of sale from the Hon. the Government Agent, Western Province. By His Excellency the Governor's command, W. T. TAYLOR, Acting Colonial Secretary.

No. 1,203, w. P. වමි 1901 නවු පුලි මස 29 වෙනි දින කොළඹ මහසෙක්‍රතාරිස් උත්තාන්සේගේ කන්තෝරුවේදීය.

බස්නාහිර දිසාවේ වංශාධිපති ආණ්ඩුමේ ඵ්පත්තඋත්තාන්සේගේ විසින් මෙහි සහන සඳහන්වෙන ආණ්ඩුව සත්තක ඉඩම් ආණ්ඩුමේ නිලධාරීවරු ප්‍රකාරයට වමි 1901 නවු මක්කෝලි මස 8 වෙනි දිනවූ අහකරුවාද දවල් 12ට කොළඹ කමරේර්දේදී පෙන්දේසිකර වකුණන්ට තෙහොන් තත්දුන්නර දෙන්නට ගෙදනවා ඇත. සිතියම 10,897. පිහිටිම ගෙවොගම්කෝරලේ මැදපත්තුව.

| නො.   | ගම.      | ඉඩමේ නම.             | අන්දම.          | මහත. සක මිල.  |
|---|----------|----------------------|-----------------|---------------|
|   |          |                      |                 | අ. රු. ප. රු. |
| R 798   | ඔව්විගම  | රමාදු කතන්තෝලන්ද     | කැලේ            | 0 2 2 25      |
| 9926  | එම       | එම                   | එම              | 1 2 16 30     |
| සිතියම 9,765. පිහිටිම ගෙවොගම්කෝරලේ උඩුගහපත්තුව. |          |                      |                 |               |
| 6501  | වැලිකන්ත | පොල්ගහකන්දේලන්ද      | කැලේ (තහනම්)    | 2 2 13 —      |
| 6502  | ඇලමලවල   | එම                   | මුකලානු (තහනම්) | 4 1 36 —      |
| 6503  | එම       | ඇලවලලන්දේ හේන කොහොන් | අත්තරපු හේන     | 0 1 34 30     |
| 6504  | එම       | උඩකන්තෝලන්ද          | කැලේ            | 2 2 0 30      |

මෙම ඉඩම් ගැන වැඩිදුර තොරතුරු සර්වේසර්පනනල්ලන්තාන්සේගෙන්ද, විකිනීමේ කොන්දේසි ගැන බස්නාහිර දිසාවේ වංශාධිපති ආණ්ඩුමේ ඵ්පත්තඋත්තාන්සේගෙන්ද දැනගත්ව පුළුවන. ගරුතර ආණ්ඩුකාර උතුමානන්වහන්සේගේ ආඥාවලෙස, ඩබ්ල්සු. ටී. වේලර්, වැඩබලන මහසෙක්‍රතාරිස් වමිහ.



No. 1,204, W. P.

Colonial Secretary's Office,  
Colombo, July 29, 1901.

ON Wednesday, September 25, 1901, at 12 noon, the Hon. the Government Agent for the Western Province will put up for sale or settlement, at the Weke Resthouse, the under-mentioned portions of Crown Land, on the terms authorized by Government.

| Lot.   | Name of Land.          | Name of Claimant.                                | Description.                      | Extent. |       | Upset Price per Acre. |
|--|------------------------|--|-----------------------------------|---------|-------|-----------------------|
|  |                        |  |                                   | A.      | R. P. |                       |
| Preliminary plan 10,947. Situation—Udugaha pattu of Siyane korale east.<br>Village—Bopagama. |                        |  |                                   |         |       |                       |
| O 802  | Alubogahalanda         | Crown  | Jungle                            | 0       | 1 35  | 20                    |
| 10109  | Kitulgollehena         | H. W. Peris Appu                                 | Cocoanuts plants 2 years old      | 0       | 1 32  | 15                    |
| P 802  | Do.                    | H. Esan Appu and others                          | Cocoanuts plants 9 years old      | 0       | 1 7   | 15                    |
| Q 802  | Do.                    | Kariyawasan Maddumage Appurala                   | Cocoanut plants 10 years old      | 0       | 1 18  | 15                    |
| R 802  | Do.                    | Kariyawasan Maddumage Appurala and H. Appu Sinno | Cocoanut 4 to 6 years old         | 0       | 2 12  | 15                    |
| 10110  | Do.                    | K. M. Appurala                                   | Cocoanut plants 2 years old       | 1       | 0 4   | 15                    |
| Preliminary plan 10,963. Situation—Udugaha pattu of Siyane korale east.<br>Village—Bopagama. |                        |  |                                   |         |       |                       |
| 10182  | Galapitagalanda        | K. W. Theleis Appu                               | Cocoanut plants 10 years old      | 0       | 3 12  | 15                    |
| 10183  | Do.                    | K. W. Paulis Appu                                | Cocoanut plants 3 years old       | 0       | 2 32  | 15                    |
| 10184  | Do.                    | K. W. Don Davith Appu                            | Cocoanut plants 3 years old       | 0       | 1 19  | 15                    |
| Preliminary plan 10,968. Situation—Udugaha pattu of Siyane korale east.<br>Village—Bopagama. |                        |  |                                   |         |       |                       |
| 10195  | Millagahalanda         | Crown  | Low jungle                        | 3       | 0 16  | 15                    |
| S 802  | Do.                    | K. W. Juan Appu                                  | Six cocoanut plants 2 years old   | 0       | 0 10  | 10                    |
| 10196  | Kahatagahalanda        | Crown  | Low jungle                        | 2       | 3 5   | 15                    |
| T 802  | Do.                    | K. W. Singappu                                   | do.                               | 0       | 0 37  | 15                    |
| U 802  | Do.                    | do.  | Cocoanut plants 12 years old      | 0       | 0 17  | 10                    |
| Preliminary plan 11,055. Situation—Udugaha pattu of Siyane korale east.<br>Village—Bopagama. |                        |  |                                   |         |       |                       |
| 10510  | Kelagahalanda          | H. Babanis Appu                                  | Cocoanut plants 4 years old       | 0       | 2 12  | 15                    |
| 10511  | Do.                    | V. Velun Appu                                    | Cocoanut plants 12 years old      | 0       | 1 30  | 15                    |
| 10512  | Do.                    | H. Babanis Appu                                  | Cocoanut plants 8 to 15 years old | 0       | 3 18  | 15                    |
| Preliminary plan 11,071. Situation—Udugaha pattu of Siyane korale east.<br>Village—Bopagama. |                        |  |                                   |         |       |                       |
| 10566  | Embillagahalanda       | H. W. Karamanis Appu                             | Chena                             | 0       | 1 0   | 10                    |
| 10567  | Damba-atulalanda       | P. Y. Lawaris Appu and another                   | Cocoanut plants 6 years old       | 2       | 2 16  | 15                    |
| 10568  | Do.                    | Leanage Aralis                                   | Cocoanut plants 12 years old      | 0       | 2 24  | 15                    |
| 10569  | Do.                    | H. W. Baba Appu                                  | do.                               | 0       | 1 7   | 15                    |
| 10570  | Damba-atulahena        | Yakdehige Sinchi Appu                            | Cocoanut plants 6 years old       | 0       | 3 22  | 15                    |
| 10571  | Do.                    | Yakdehige Baba Appu and another                  | Cocoanut plants 6 years old       | 1       | 1 16  | 15                    |
| 10572  | Do.                    | H. W. Juwan Appu                                 | Cocoanut plants 6 years old       | 2       | 0 26  | 15                    |
| 10573  | Do.                    | do.  | Cocoanut plants 12 years old      | 0       | 3 11  | 15                    |
| Preliminary plan 11,073. Situation—Udugaha pattu of Siyane korale east.<br>Village—Bopagama. |                        |  |                                   |         |       |                       |
| 10579  | Miyanakolaowitalanda   | H. W. Carolis Appu                               | Cocoanut plants 9 to 20 years old | 1       | 0 38  | 15                    |
| 10580  | Do.                    | H. W. Brampi                                     | Encroachment by Brampi            | 0       | 1 30  | 10                    |
| 10581  | Do.                    | H. W. Carolis Appu                               | Cocoanut plants 6 years old       | 0       | 2 2   | 15                    |
| 10582  | Kahatagahalanda        | H. W. Peris Appu                                 | Garden                            | 2       | 3 31  | 20                    |
| 10583  | Rukattanagahalanda     | H. W. Carolis Appu                               | Cocoanut plants 6 years old       | 0       | 2 7   | 15                    |
| Preliminary plan 10,990. Situation—Udugaha pattu of Siyane korale east.<br>Village—Bopagama. |                        |  |                                   |         |       |                       |
| G 803  | Kahatagahalanda        | K. W. Baba Appu                                  | Cocoanut plants 12 years old      | 1       | 0 38  | 20                    |
| H 803  | Kahatagahakumburaowita | K. W. Baba Appu                                  | Owita                             | 0       | 0 3   | 10                    |

| Lot.                     | Name of Land.                | Name of Claimant.                             | Description.                     | Extent. |        | Upset Price per Acre. Rs. |
|--------------------------|------------------------------|---|----------------------------------|---------|--------|---------------------------|
|                          |                              |   |                                  | A.      | R. P.  |                           |
| I 803                    | Kahatagahalanda              | K. W. Baba Appu                               | Cocoanut plants 10 years old     | 1       | 0 39   | 15                        |
| J 803                    | Do.                          | do.   | do.                              | 1       | 2 38   | 15                        |
| K 803                    | Do.                          | do.   | Cocoanut plants 12 years old     | 2       | 0 12   | 15                        |
| L 803                    | Ihalakotuhena                | K. W. Appurala and another                    | Cocoanut plants 6 years old      | 1       | 2 21   | 15                        |
| M 803                    | Do.                          | do.   | Jungle                           | 0       | 0 12   | 10                        |
| N 803                    | Rukattanagahalanda           | do.   | do.                              | 0       | 1 23   | 10                        |
| O 803                    | Hikgahalanda                 | K. W. Amaris Appu                             | do.                              | 0       | 2 32   | 10                        |
| P 803                    | Kahatagahalanda              | K. W. Ungurula                                | Cocoanut plants 6 years old      | 0       | 0 7    | 15                        |
| Q 803                    | Ihalakotuhena                | K. W. Don Davith                              | Jungle                           | 3       | 0 6    | 10                        |
| R 803                    | Kahatagahalanda              | K. W. Ungurula                                | Cocoanut plants 6 years old      | 0       | 0 12   | 15                        |
| S 803                    | Ihalakotuhena                | do.   | Cocoanut plants 2 to 4 years     | 1       | 0 6    | 15                        |
| T 803                    | Do.                          | Crown   | Jungle                           | 3       | 3 18   | 15                        |
| U 803                    | Kahatagahalanda              | K. W. Baba Appu                               | Cocoanut plants 6 years old      | 1       | 2 37   | 15                        |
| V 803                    | Do.                          | do.   | Garden                           | 2       | 0 0    | 15                        |
| W 803                    | Medawatta or Kahatagahalanda | Crown   | Jungle                           | 6       | 0 16   | 15                        |
| X 803                    | Kahatagahapillewa            | —   | Threshing floor (to be reserved) | 0       | 0 5    | —                         |
| Y 803                    | Medawatta or Kahatagahalanda | H. W. Thepanis Appu                           | One old cocoanut and a jak tree  | 0       | 0 13   | 10                        |
| Z 803                    | Do                           | do.   | Old garden                       | 0       | 2 17   | 50                        |
| A 804                    | Do.                          | do.   | Cocoanut plants 7 years old      | 0       | 0 34   | 10                        |
| B 804                    | Ihalagahalanda               | K. W. Allis Appu                              | Cocoanut plants 1 year old       | 0       | 0 15   | 10                        |
| C 804                    | Rukattanagahalanda           | Crown   | Jungle                           | 0       | 0 4    | 10                        |
| D 804                    | Ihalakotuhena                | K. W. Sinnappu and others                     | Cocoanut plants 6 years old      | 1       | 3 24   | 10                        |
| Preliminary plan 10,946. |                              | Situation—Udugaha pattu of Village—Ratambale. |                                  |         |        |                           |
| 10107                    | Kahatagahawatta              | R. Charles Appu                               | Cocoanut plants 6 years old      | 2       | 1 24   | 20                        |
|                          |                              | Village—Bopagama.                             |                                  |         |        |                           |
| J 802                    | Nugagahalanda                | K. W. Karamanis and another                   | Cocoanut plants 1 year old       | 0       | 0 1 50 | 10                        |
| K 802                    | Weethapuhena                 | do.   | Cocoanut plants 6 years old      | 1       | 2 8    | 15                        |
| 10108                    | Do.                          | K. W. Piloris Appu                            | Cocoanut plants 3 years old      | 0       | 0 38   | 15                        |
| L 802                    | Kelagahawatta                | K. W. Don Davith Appu                         | Old garden                       | 0       | 0 1    | 50                        |
| M 802                    | Weethapuhena                 | K. W. Babanis Appu                            | Cocoanut plants 6 years old      | 0       | 2 10   | 15                        |
| N 802                    | Kelagahawatta                | K. W. Don Davith Appu                         | Old garden                       | 0       | 0 14   | 50                        |

Further information respecting these lands may be obtained from the Surveyor-General, and respecting the conditions of sale from the Hon. the Government Agent, Western Province.

By His Excellency the Governor's command,

W. T. TAYLOR,  
Acting Colonial Secretary.

No. 1,204, W. P.

වර්ෂ 1901 ජූලි මස 29 වෙනි දින කොළඹ මහජන කාර්යාලයේ කන්තෝරුවේදී.

සමස්ත දිසාවේ වංශාසිංහ ආණ්ඩුවේ ඒජන්තවරයන්ගේ පසින් මෙහි සහක සඳහාත්වෙන ආණ්ඩුව සහ තනි ඉඩම් ආණ්ඩුවේ නියෝජ්‍ය ප්‍රකාරයට වර්ෂ 1901 ජූලි මස 25 වෙනි දින වූ බඳු දළ 120 දැනේ තාසායමේදී වෙන්දේසි කර විකුනන විට නොගොන නිදහසට දෙනු ලබන බව දැනගන්න.

සිතියම 10,947. පිහිටීම කැනගෙහි සිසනාකෝරලේ උඩුගහනක්කුව. මෙ—බෝසම.

| නො.   | ඉඩමේ නම.        | අයිතිකම් කියවනා.           | අක්ෂර.                              | අක්ෂර මහා. සම මිල |      |    |
|-------|-----------------|----------------------------|-------------------------------------|-------------------|------|----|
|       |                 |                            |                                     | අ. රු. ප.         | රු.  |    |
| O 802 | අලුබෝගලන්ද      | ආණ්ඩුව                     | කැලාව                               | 0                 | 1 35 | 20 |
| 10109 | කිතුල්ගොල්ලේගෙන | ක. ව. පිරිස්අපු            | 2 අවරුදු මසස් පොල්පාල               | 0                 | 1 32 | 15 |
| P 802 | එම              | ක. ඉසයාපු සහ තවත්          | 9 එම                                | 0                 | 1 7  | 15 |
| Q 802 | එම              | කාර්යමයන් මුද්මගේ අප්පුරුල | 10 එම                               | 0                 | 1 18 | 15 |
| R 802 | එම              | එම ක. අප්පුසිංකෝර          | අවරුදු 4 ක්ව 10 දක්වා මසස් පොල් පාල | 0                 | 2 12 | 15 |
| 10110 | එම              | ක. ම. අප්පුරුල             | 2 අවරුදු මසස් පොල්පාල               | 1                 | 0 4  | 15 |

| නො.   | ඉඩමේ නම.         | අයිතිකම් නියෝජන.  | අයදුම.                              | මහක. අ. රු. ප. | අක්කර මහ මිල. රු. |
|-------|------------------|---|-------------------------------------|----------------|-------------------|
|       |                  | සිතියම 10,963.  |                                     |                |                   |
| 10182 | ගලපිටතලලන්ද      | ක. ව. තෙලෙතිස්අප්ප  | 10 අවිරුදු වසස් පොල්පාල             | 0 3 12         | 15                |
| 10183 | එම               | ක. ව. පව්ලිස්අප්ප   | එම                                  | 0 2 32         | 15                |
| 10184 | එම               | ක. ව. දෙත් දුපත්අප්ප  | එම                                  | 0 1 19         | 15                |
|       |                  | සිතියම 10,968.  |                                     |                |                   |
| 10195 | මිල්ලතලලන්ද      | ආණ්ඩුව  | ෬෫ කැලාව                            | 3 0 16         | 15                |
| S 802 | එම               | ක. ව. ජුවන්අප්ප   | 2 අවිරුදු වසස් පොල්පාල              | 6 0 0 10       | 10                |
| 10196 | කහවතලලන්ද        | ආණ්ඩුව  | ෬෫ කැලාව                            | 2 3 5          | 15                |
| T 802 | එම               | ක. ව. සිංඤ්ඤ  | එම                                  | 0 0 37         | 15                |
| U 802 | එම               | එම  | 12 අවිරුදු වසස් පොල්පාල             | 0 0 17         | 10                |
|       |                  | සිතියම 11,055.  |                                     |                |                   |
| 10510 | කැලතලලන්ද        | ග. බඩානිස්අප්ප  | 4 අවිරුදු වසස් පොල්පාල              | 0 2 12         | 15                |
| 10511 | එම               | ව. වෙලුන්අප්ප   | 12 එම                               | 0 1 30         | 15                |
| 10512 | එම               | ග. බඩානිස්අප්ප  | අවිරුදු 8 හිට 15 දක්වා වසස් පොල්පාල | 0 3 18         | 15                |
|       |                  | සිතියම 11,071.  |                                     |                |                   |
| 10566 | ආඕල්ලතලලන්ද      | ග. ව. කරමානිස්අප්ප  | සේක                                 | 0 1 0          | 10                |
| 10567 | දඹිඅඳුලලන්ද      | ප. ග. ලවාරිස්අප්ප සහ තවත්   | 6 අවිරුදු වසස් පොල්පාල              | 2 2 16         | 15                |
| 10568 | එම               | ලියනගේ අරලීස්   | 12 අවිරුදු පොල්පාල                  | 0 2 24         | 15                |
| 10569 | එම               | ග. ව. බඩාප්ප  | එම                                  | 0 1 7          | 15                |
| 10570 | දඹිඅඳුලලන්ද      | කන්දෙලුගේ සිත්විඅප්ප  | 6 අවිරුදු වසස් පොල්පාල              | 0 3 22         | 15                |
| 10571 | එම               | කන්දෙලුගේ බඩාප්ප සහ කෙනෙක්  | 6 අවිරුදු වසස් පොල්පාල              | 1 1 16         | 15                |
| 10572 | එම               | ක. ව. ජුවන්අප්ප   | එම                                  | 2 0 26         | 15                |
| 10573 | එම               | එම  | 12 අවිරුදු වසස් පොල්පාල             | 0 3 11         | 15                |
|       |                  | සිතියම 11,073. පිහිටීම සියනැකෝරලේ උඩුගහපත්තුව.                      |                                     |                |                   |
| 10579 | මීසනකොලමිච්චලන්ද | ක. ව. කරෝලීස්අප්ප   | අවිරුදු 9 හිට 20 දක්වා වසස් පොල්    | 1 0 38         | 15                |
| 10580 | එම               | ක. ව. ඉමිපි   | ඉමිපි මිසිත් වැඩිපුර අල්ලා ගත් ඉඩම  | 0 1 30         | 10                |
| 10581 | එම               | ක. ව. කරෝලීස්අප්ප   | 6 අවිරුදු වසස් පොල්පාල              | 0 2 2          | 15                |
| 10582 | කහවතලලන්ද        | ක. ව. පිරිස්අප්ප  | වගාව                                | 2 3 31         | 20                |
| 10583 | රුක්ඛන්තහහලලන්ද  | ක. ව. කරෝලීස්අප්ප   | 6 අවිරුදු වසස් පොල්පාල              | 0 2 7          | 15                |
|       |                  | සිතියම 10,990.  |                                     |                |                   |
| G 803 | කහවතලලන්ද        | ක. ව. බඩාප්ප  | 12 අවිරුදු වසස් පොල්පාල             | 1 0 38         | 20                |
| H 803 | කහවතලලන්ද        | එම  | ඉමිපි                               | 0 0 3          | 10                |
| I 803 | කහවතලලන්ද        | එම  | 10 අවිරුදු වසස් පොල්පාල             | 1 0 39         | 15                |
| J 803 | එම               | එම  | එම                                  | 1 2 38         | 15                |
| K 803 | එම               | එම  | 12 අවිරුදු වසස් පොල්පාල             | 2 0 12         | 15                |
| L 803 | ඉහලකොටුපොත්ත     | ක. ව. අප්පුරු සහ කෙනෙක්   | 6 අවිරුදු වසස් පොල්පාල              | 1 2 21         | 15                |
| M 803 | එම               | එම  | කැලේ                                | 0 0 12         | 10                |
| N 803 | රුක්ඛන්තහහලලන්ද  | එම  | එම                                  | 0 1 23         | 10                |
| O 803 | කික්කලලන්ද       | ක. ව. අමාරිස්අප්ප   | එම                                  | 0 2 32         | 10                |
| P 803 | කහවතලලන්ද        | ක. ව. උණුරු   | 6 අවිරුදු වසස් පොල්                 | 0 0 7          | 15                |
| Q 803 | ඉහලකොටුපොත්ත     | ක. ව. දෙත්දුපත්   | එම                                  | 3 0 6          | 10                |
| R 803 | කහවතලලන්ද        | ක. ව. උණුරු   | 6 අවිරුදු වසස් පොල්                 | 0 0 12         | 15                |
| S 803 | ඉහලකොටුපොත්ත     | එම  | අවිරුදු 2 හිට 4 දක්වා වසස් පොල්     | 1 0 6          | 15                |
| T 803 | එම               | ආණ්ඩුව  | කැලේ                                | 3 3 18         | 15                |
| U 803 | කහවතලලන්ද        | ක. ව. බඩාප්ප  | 6 අවිරුදු වසස් පොල්පාල              | 1 2 37         | 15                |
| V 803 | එම               | එම  | වගාව                                | 2 0 4          | 15                |
| W 803 | මැදවත්ත නොකොත්   | ආණ්ඩුව  | කැලේ                                | 6 0 16         | 15                |
| X 803 | කහවතලලන්ද        | —   | කමත (ගහකම්)                         | 0 0 5          | —                 |
| Y 803 | මැදවත්ත නොකොත්   | කහවතලලන්ද   | පරණ පොල්ගහක්ද, කොස් ගස් 1යි         | 0 0 13         | 10                |
| Z 803 | එම               | ක. ව. තේපානිස්අප්ප  | පරණ වගාව                            | 0 2 17         | 50                |
| A 804 | මැදවත්ත නොකොත්   | කහවතලලන්ද   | 7 අවිරුදු වසස් පොල්පාල              | 0 0 34         | 10                |
| B 804 | ඉහලකොටුපොත්ත     | ක. ව. අල්ලිස්අප්ප   | එම                                  | 0 0 15         | 10                |
| C 804 | රුක්ඛන්තහහලලන්ද  | ආණ්ඩුව  | කැලේ                                | 0 0 4          | 10                |
| D 804 | ඉහලකොටුපොත්ත     | ක. ව. සිංඤ්ඤ සහ තවත්  | 6 අවිරුදු වසස් පොල්පාල              | 1 3 24         | 10                |
|       |                  | සිතියම 10,946. පිහිටීම හැගෙනහිර සියනැකෝරලේ උඩුගහපත්තුව. ගම—රුකමිලේ. |                                     |                |                   |
| 10107 | කහවතලලන්ද        | ර. මාරිල්ස්අප්ප   | 6 අවිරුදු වසස් පොල්පාල              | 2 1 24         | 20                |

| කො.   | ඉඩමේ නම.  | අයිතිකරු නම.                | අන්දම.                 | මක. සක මිල. | අක්කර |
|-------|-----------|-----------------------------|------------------------|-------------|-------|
|       |           |                             |                        | අ. රු. ප.   | රු.   |
| J-802 | නුගහලන්ද  | ක. ව. කරමුනිස් සහ තම කෙනෙක් | 6 අවුරුදු වයස් පොල්පැල | 0 0 1.50    | 10    |
| K 802 | විකුපුස්ස | එම                          | 6 එම                   | 1 2 8       | 15    |
| 10108 | එම        | ක. ව. පිලෝරිස්අල්පු         | 3 එම                   | 0 0 38      | 15    |
| L 802 | කැලගහවත්ත | ක. ව. දෙව් දැව්නල්පු        | පරණ වගාව               | 0 0 1       | 50    |
| M802  | විකුපුස්ස | ක. ව. බබාන්දල්පු            | 6 අවුරුදු වයස් පොල්පැල | 0 2 10      | 15    |
| N 802 | කැලගහවත්ත | ක. ව. දෙව් දැව්නල්පු        | පරණ වගාව               | 0 0 14      | 50    |

මෙම ඉඩම් ගැණ වැඩිදුර කාරණා සර්වේශර් ජනරාල්වරයාන්සේනෙත්තු, විකිනීමේ කොන්දේසි ගැණ බස්නාහිර දිසාවේ වංශාධිපති ආණ්ඩුවේ ඒජන්ට්වරයාන්සේනෙත්තු දැනගන්ව පුළුවන.

ගරුකර ආණ්ඩුකාර උතුරානන්වතන්සේනේ ආඥාවලෙස,  
 බබ්ලු. පී. වෙලර්,  
 වැඩබලන මහසෙසුකාරිස් මමත.

No. 1,205, w. p.

Colonial Secretary's Office,  
 Colombo, July 29, 1901.

ON Tuesday, September 24, 1901, at 12 noon, the Hon. the Government Agent for the Western Province will put up for sale or settlement, at the Weke Resthouse, the under-mentioned portions of Crown Land, on the terms authorized by Government.

Preliminary plan 11,047. Situation—Gangaboda pattu of Siyane korale east.

| Lot.  | Village.      | Name of Land.       | Name of Claimant.                 | Description.                            | Extent.  | Upset Price per Acre. |
|-------|---------------|---------------------|-----------------------------------|---|----------|-----------------------|
|       |               |                     |                                   |   | A. R. P. | Rs.                   |
| 10474 | Mailawalana   | Millagahalandewatta | Moratotahakuruge Poddi and others | Cocoanut trees from 4 to 12 years       | 5 0 20   | 20                    |
| 10416 | Karasnagala   | Karagahalanda       | Crown                             | Jungle                                  | 0 1 4    | 10                    |
| F 802 | Godagama      | Kosgahalanda        | K. M. thobamy and another         | 1 cocoanut tree 10 years old            | 0 0 39   | 15                    |
| G 802 | Do.           | Rukattanagahalanda  | H.M. Barochny Appu                | 11 cocoanut trees 10 years old          | 0 1 4    | 15                    |
| H 802 | Do.           | do.                 | do.                               | Cocoanut plants 4 years old             | 0 0 19   | 15                    |
| I 802 | Do.           | Kosgahalanda        | W. P. Kirinelis Appu              | Cocoanut plants 11 years old            | 1 2 20   | 15                    |
| 10749 | Miwitigammana | Verahahalanda       | H. Gethohamy                      | Cocoanut trees 10 years old             | 0 0 29   | 20                    |
| 10750 | Do.           | do.                 | H. Hendappu                       | Cocoanut trees 15 years old             | 0 2 8    | 20                    |
| 10751 | Migalla       | Galabodalanda       | Seneratge Appu                    | Peris Cocoanut trees 10 to 14 years old | 2 0 5    | 20                    |
| 10417 | Welikadamulla | Hampalandagahalanda | W. A. Sinchi Appu                 | 20 cocoanut plants 6 years old          | 0 1 18   | 15                    |
| 10403 | Karasnagala   | Seenukagalakumbura  | N. H. Pettiya and another         | Paddy field                             | 0 1 12   | 15                    |
| 10404 | Do.           | Seenukagalanda      | do.                               | Cocoanut, jak, and arecnut 8 years old  | 3 0 34   | 15                    |
| 10405 | Do.           | do.                 | do.                               | do.                                     | 0 0 39   | 15                    |
| 10748 | Bopetta       | Indigahadeniya      | M. R. Miganchia                   | Paddy field                             | 0 2 18   | 15                    |
| 10523 | Palkumbura    | Dewatagahalanda     | V. Amaris Appu                    | 6 cocoanut plants 5 years old           | 1 2 30   | 15                    |
| 10530 | Dinapamunawa  | Watapitigahahena    | W. Allis Appu                     | Cocoanut plants 5 years old             | 0 2 7    | 15                    |
| 10531 | Yatawaka      | Talagahalanda       | J. A. Sarnelis                    | Cocoanut plants 2 to 5 years old        | 0 2 12   | 15                    |
| 10532 | Do.           | Tippoletenna        | B. A. Nonohamy and another        | do.                                     | 1 0 36   | 15                    |
| 10533 | Do.           | Hurigahalanda       | M. R. Babiya                      | do.                                     | 1 0 35   | 15                    |
| 10534 | Do.           | do.                 | M. Kusahamy                       | do.                                     | 1 1 11   | 15                    |
| 10535 | Do.           | do.                 | G. A. Kirinaide                   | do.                                     | 1 0 3    | 15                    |
| 10536 | Do.           | do.                 | J. A. Jalis Appu                  | do.                                     | 1 2 8    | 15                    |

| Lot.  | Village. | Name of Land.      | Name of Claimant.      | Description.                                    | Upset Price |           |    |     |
|---|----------|--------------------|------------------------|---|-------------|-----------|----|-----|
|   |          |                    |                        |   | Extent.     | per Acre. |    |     |
|   |          |                    |                        |   | A.          | R.        | P. | Rs. |
| 10537   | Yatawaka | Hurigollelanda     | E. R. Karonchiya       | Cocoanut plants 2 to 5 years old                | 1           | 3         | 36 | 15  |
| 10538   | Do.      | do.                | N. H. Karonchiya       | do.   | 0           | 3         | 21 | 15  |
| 10539   | Do.      | do.                | G. H. Babanisa         | do.   | 1           | 0         | 20 | 15  |
| 10540   | Do.      | Mianakolawelawatta | Mrs. C. H. Obeyesekere | do.   | 0           | 2         | 10 | 15  |
| 10541   | Do.      | Hurigollelanda     | J. A. Baronchi Appu    | do.   | 1           | 0         | 16 | 15  |
| Preliminary plan 11,067. Situation—Udugaha pattu of Siyane korale east. |          |                    |                        |   |             |           |    |     |
| 10552   | Alawala  | Samadarnelahena    | Crown                  | Low jungle                                      | 1           | 2         | 38 | 10  |
| 10553   | Do.      | Pelawatta          | N. H. Miganchia        | 4 cocoanut trees 7 years old                    | 6           | 3         | 2  | 10  |
| 10554   | Do.      | Dematapilessa      | Crown                  | Jungle  | 2           | 0         | 9  | 10  |
| 10555   | Do.      | Deyanpenelahena    | D. H. Noia and others  | Cocoanut plants 6 years                         | 3           | 3         | 13 | 15  |
| 10556   | Do.      | do.                | do.                    | Old garden                                      | 1           | 0         | 8  | 20  |
| R 807   | Do.      | Batadombagahawatta | N. H. Dinonsuwa        | 12 cocoanut trees 4 years old                   | 0           | 2         | 0  | 15  |
| S 807   | Do.      | do.                | do.                    | Cocoanut trees 4 years, 7 jak trees 6 years old | 2           | 2         | 9  | 15  |

Further information respecting these lands may be obtained from the Surveyor-General, and respecting the conditions of sale from the Hon. the Government Agent, Western Province.

By His Excellency the Governor's command,

W. T. TAYLOR,  
Acting Colonial Secretary.

No. 1,205, w. p.

විෂි 1901 ක්වු ජුලි මස 29 වෙනි දින කොළඹ  
ගෙයෙකුකාරිවරුන්කුසේනේ කන්තෝරුවේදිස.

විෂයාසිර දිසාවේ වංශාසිපති ආණ්ඩුවේ ඒජ් කලාප්තාන්සේ විසින් මෙහි පහත සඳහන්වන ආණ්ඩුව සන්තක ඉඩම් ආණ්ඩුවේ නිරෝගවල ප්‍රකාරයට විෂි 1901 ක්වු ජුලි මස 24 වෙනි දිනට අනතුරුවද දවල් 12ට වැනේ තාකා ගමේදී වෙන්දේසිකර විකුණනට නොහොත් තීන්දුකරදෙන්නට යෙදෙනවා ඇත.

සිතියම 11,047. පිහිටීම සිසනුකෝරලේ ගඟබඩපත්තුව. ගම—මහලවලාන.

| නො.   | ඉඩමේ නම.         | අයිතිකම් කීයන්   | අත්දම.                               | අක්කර<br>මහත. යක මිල.<br>අ. රු. ප. රු. |
|-------|------------------|--|--------------------------------------|--|
| 10474 | මිලිගහලත්දේ වත්ත | මොරතොටකතුරුගේ පොච්චි සහ නවත්                           | අවුරුදු 4 හිට 12 දක්වා වසේ පොල්      | 5 0 20 20                              |
| 10416 | කරගහලත්ද         | පිහිටීම 11,022. පිහිටීම සිසනුකෝරලේ ලඹුගහපත්තුව. ආණ්ඩුව | කැලේ                                 | 0 1 4 10                               |
| F 802 | කොස්ගහලත්ද       | ක. මහෝහාමි සහ කෙනෙක්                                   | 10 අවුරුදුවසේ පොල් ගහක්              | 0 0 39 15                              |
| G 802 | රක්කන්තනගහලත්ද   | හ. ම. බාරෙන්ච්ච්ච්ච්                                   | එම පොල්ගස් 11ක්                      | 0 1 4 15                               |
| H 802 | එම               | එම   | 4 අවුරුදුවසේ පොල්පැල                 | 0 0 19 15                              |
| I 802 | කොස්ගහලත්ද       | ව. ප. කිරිච්ච්ච්ච්ච්                                   | 11 අවුරුදුවසේ පොල්                   | 1 2 20 15                              |
| 10749 | වෙරළගහලත්ද       | හ. ගෙත්තෝහාමි  | 10 අවුරුදුවසේ පොල්                   | 0 0 29 20                              |
| 10750 | එම               | හ. හෙත්දප්පු   | 15 අවුරුදුවසේ පොල්                   | 0 2 8 20                               |
| 10751 | ගලබොඩලත්ද        | සෙනරත්ගේ පිරිස්ආප්පු                                   | අවුරුදු 10 හිට 14 දක්වා වසේ පොල්     | 2 0 5 20                               |
| 10417 | හම්පලත්දේගහලත්ද  | පිහිටීම 11,023. ගම—වැලිකඩමුල්ල. ව. එ. සිත්ච්ච්ච්ච්     | 6 අවුරුදු වසේ පොල් පැල 20            | 0 1 18 15                              |
| 10403 | සිහුක්ගලකුඹුර    | පිහිටීම 11,019. ගම—කරස්තගල. න. හ. තපවිටියා සහ කෙනෙක්   | කුඹුර                                | 0 1 12 15                              |
| 10404 | සිහුක්ගලකුඹුර    | එම   | පොල්, කොස් සහ පුවක් 8 අවුරුදු වසේ එම | 3 0 34 15                              |
| 10405 | එම               | එම   | එම                                   | 0 0 39 15                              |
| 10748 | ඉදිගහදෙහිය       | පිහිටීම 11,113. ගම—බෝපැත්ත. ම. ර. මිහත්චියා            | කුඹුර                                | 0 2 18 15                              |
| 10523 | ඉදුවටගහලත්ද      | පිහිටීම 11,060. ගම—පල්කුඹුර. ව. අමාරිස්ආප්පු           | 5 අවුරුදු වසේ පොල් පැල 6ක්           | 1 2 30 15                              |
| 10580 | වටපිටිගහගේතන     | පිහිටීම 11,068. ගම—දිනපමුනුව. ව. අල්ලිස්ආප්පු          | 5 අවුරුදුවසේ පොල්පැල                 | 0 2 7 15                               |
| 10581 | කලගහලත්ද         | ගම—ගට්ටක. ජ. ඒ. සර්ච්ච්ච්ච්                            | අවුරුදු 2 හිට 5 දක්වා වසේ පොල්       | 0 2 12 15                              |
| 10532 | තීප්පොලේකුත්තන   | බ. ඒ. නෝනොහාමි සහ කෙනෙක්                               | එම                                   | 1 0 36 15                              |
| 10533 | කුට්ටිගහලත්ද     | ම. ර. බබියා  | එම                                   | 1 0 35 15                              |
| 10534 | එම               | ම. කුසල්හාමි   | එම                                   | 1 1 11 15                              |
| 10535 | එම               | ග. ඒ. කිරිනසිදේ  | එම                                   | 1 0 3 15                               |
| 10536 | එම               | ජ. ඒ. ජාලිස්ආප්පු                                      | එම                                   | 1 2 8 15                               |
| 10537 | ඉරිගොල්ලේලත්ද    | ඉ. ර. කරෙන්චියා  | එම                                   | 1 3 36 15                              |
| 10538 | එම               | න. හ. කාරෙන්චියා                                       | එම                                   | 0 3 21 15                              |
| 10539 | එම               | ග. හ. බබියා  | එම                                   | 1 0 20 15                              |

| නො.   | ඉඩමේ නම.       | අයිතිකම් කීයන්ගේ නම.                         | අන්දම.   | අත්කර ගන්නා මිල. |     |    |     |
|-------|----------------|--|--|------------------|-----|----|-----|
|       |                |  |  | අ.               | රු. | ප. | රු. |
| 10540 | මියනකොලවෙලවත්ත | සී. හ. ඔබේසේකර ලමාළුන්                       | අවුරුදු 2 හිට 5 දක්වා වසස් පොල් එම               | 0                | 2   | 10 | 15  |
| 10541 | හුරියොල්ලේලන්ද | ඊ. ඒ. බාලේන්ද්‍රසේන සිනියම් 11,067. ගම—අලවල. | එම   | 1                | 0   | 16 | 15  |
| 10552 | සමදරභූලයේන     | ආණ්ඩුව                                       | ලදකැලෑම්   | 1                | 2   | 3  | 10  |
| 10553 | පැලවත්ත        | ක. හ. මහත්මිය                                | 7 අවුරුදු වසස් පොල් පැල 4                        | 6                | 3   | 2  | 10  |
| 10554 | දෙමටපිලුස්ස    | ආණ්ඩුව                                       | කැලේ   | 2                | 0   | 9  | 10  |
| 10555 | දෙගස්පැනුලේයේන | මී. හ. නොහිසා සහ නවත්                        | 6 අවුරුදු වසස් පොල් පැල                          | 3                | 3   | 13 | 15  |
| 10556 | එම             | එම   | පරණ වගාව   | 1                | 0   | 8  | 20  |
| R 807 | බවදෙමගහවත්ත    | ක. හ. දිනේන්ද්‍රවා                           | 4 අවුරුදු වසස් පොල් පැල 12                       | 0                | 2   | 0  | 15  |
| S 807 | එම             | එම   | පොල්ගස් 4 අවුරුදුවසස්, 6 අවුරුදු වසස් කොස් ගස් 7 | 2                | 2   | 9  | 15  |

මෙම ඉඩම් ගැණ වැඩිදුර කාරණා පරිබෝධීතාවයන් ලක්ෂණයන්ගෙන්ද, විකිණීමේ කොන්දේසි ගැණ බස්නාහිර දිසාවේ වාසාධිපති ආණ්ඩුවේ ඒජන්තවරයන්ගෙන්ද දැනගත්ව පුළුවන.

ගරුකර ආණ්ඩුකාර උතුමානන්දයන්ගෙන් ආඥාවලට,  
 ඩබ්ල්. ඊ. වෙලර්,  
 වැඩබලන මහලේකුකාරීන් වහන්සේ.

No. 1,206, w. P.

Colonial Secretary's Office,  
 Colombo, July 29, 1901.

ON Wednesday, September 25, 1901, at 12 noon, the Hon. the Government Agent for the Western Province will put up for sale or settlement, at the Weke Resthouse, the under-mentioned portions of Crown Land, on the terms authorized by Government.

Preliminary plan 31 (cadastral survey). Situation—Gangaboda pattu of Siyane korale east.  
 Village—Yattowita.

| Lot. | Name of Land.       | Name of Claimant.                        | Description.                 | Upset Price |            |    |     |
|------|---------------------|--|------------------------------|-------------|------------|----|-----|
|      |                     |  |                              | Extent.     | per. Acre. |    | Rs. |
| A.   | R.                  | P.                                       |                              |             |            |    |     |
| 1    | Eriyankadakumbura   | S. Don Domingo Jayatileke and others     | Paddy field                  | 4           | 1          | 18 | 15  |
| 2    | Eriyankadaowita     | do.                                      | do.                          | 1           | 0          | 10 | 10  |
| 3    | Kalagahawatta       | K. M. Peduru Rodrigo Appuhamy and others | Old garden                   | 0           | 0          | 12 | 10  |
| 4    | Potawiladeniya      | do.                                      | Deniya                       | 1           | 0          | 10 | 10  |
| 5    | Potawilahena        | R. Anthony Appu and others               | Claimed as part of lot 7     | 9           | 0          | 0  | 10  |
| 5A   | Do.                 | do.                                      | do.                          | 0           | 0          | 20 | 10  |
| 6    | Potawilakumbura     | K. M. Peduru Rodrigo Appuhamy and others | Paddy field                  | 18          | 1          | 0  | 30  |
| 7    | Diwulgahawatta, &c. | do.                                      | Old garden                   | 98          | 1          | 20 | 50  |
| 7½   | Kimbulwalaowita     | Wijetunge Juan and others                | Owita                        | 0           | 3          | 30 | 10  |
| 8    | Pottawila           | —  | do.                          | 1           | 3          | 8  | 10  |
| 9    | Kahatagahawatta     | Gajasinha Achchige Berthola and others   | Some old jak trees           | 0           | 3          | 25 | 10  |
| 9½   | Howkendawahena      | H. Don Anthony Gunasekera                | Some young jak trees         | 2           | 2          | 5  | 10  |
| 10   | Migahawatta         | Wijetunge Nicholas and others            | Old garden                   | 0           | 0          | 25 | 20  |
| 11   | Do.                 | John Siman Appu and others               | Some old jak trees           | 1           | 0          | 14 | 10  |
| 12   | Kosgahaowita, &c.   | R. Salman Appuhamy and others            | Owita                        | 13          | 3          | 12 | 10  |
| 12½  | Mulakumbura         | Kurukula Arachchige Munises              | Paddy field                  | 1           | 3          | 20 | 20  |
| 13   | Kosgahaowita        | R. Salman Appu and others                | Owita                        | 23          | 2          | 30 | 10  |
| 13½  | Bogahawatta         | V. Mathes Appu and others                | do.                          | 0           | 1          | 0  | 10  |
| 14   | Howkendarawatta     | R. Salman Appu                           | Old garden                   | 2           | 1          | 0  | 15  |
| 15   | Thekkagahawatta     | R. Salman Appu and others                | Cocoanut plants 7 years old  | 0           | 3          | 22 | 10  |
| 16   | Kelagahawatta       | K. M. Peduru Rodrigo                     | do.                          | 0           | 1          | 10 | 10  |
| 17   | Do.                 | K. M. Romanis Rodrigo                    | Jak and arecanut 8 years old | 0           | 1          | 16 | 10  |
| 18   | Agalakepuwatta      | S. Don Domingo Jayatileke                | Cocoanut plants 7 years old  | 0           | 0          | 32 | 10  |
| 19   | Do.                 | do.                                      | do.                          | 0           | 1          | 20 | 10  |
| 20   | Gangabodahena       | R. Amaris Perera and others              | do.                          | 1           | 0          | 0  | 10  |
| 21   | Agarakumbura        | do.                                      | Paddy field                  | 1           | 2          | 32 | 25  |
| V 4  | Maligawatta         | S. Don Elias Appuhamy and others         | Old garden                   | 3           | 0          | 10 | 20  |
| V 4½ | Do.                 | S. Don Domingo Jayatileke and others     | do.                          | 0           | 0          | 12 | 10  |
| D 5  | Do.                 | R. Arnis Perera and others               | do.                          | 7           | 3          | 0  | 15  |

Further information respecting these lands may be obtained from the Surveyor-General, and respecting the conditions of sale from the Hon. the Government Agent, Western Province.

By His Excellency the Governor's command,  
 W. T. TAYLOR,  
 Acting Colonial Secretary.

No. 1,206, W. P.

මේ 1901 ක්වු ජූලි මස 30 වෙනි දින කොළඹ මහසෙනෙවුන්ගේ දුන් නාමයෙන් සන්තෝරුවේදී.

බස්නාහිර දිසාහේ වංශාධිපති ආණ්ඩුවේ එජන්තලන්තාන්සේ විසින් මෙහි පහත සඳහන්වන ආණ්ඩුව සන්තක ඉඩම් ආණ්ඩුවේ හිමිගැනීමේ ප්‍රකාරයට මේ 1901 ක්වු සැප්තැම්බර් මස 25 වෙනි දින වූ බදාදා දවල් 12ට වූයේ කානායකමේදී මෙහිදේසිකර වඩාණ්ඩුව නොකොත් නිත්යකර දෙපාර්තමේන්තුවට යොමු කළා ඇත.

සිතියම 31. (ලංකාමැහීම.) පිහිටීම නැගෙනහිර සිසනාකෝරලේ ගඟබඩවස්තුව. ගම—ගොඩවිට. අත්කර ගත මිල.

| කො.     | ඉඩමේ නම.             | අයිතිකම් කියවන්නා.                     | අත්දම.                                      | මහක. අ. රු. ප. | අත්කර ගත මිල. රු. |
|---------|----------------------|--|---|----------------|-------------------|
| 1       | රජිගත්කඩකුඹුර        | ස. දෙ.න් දුමින්ගු ජයතිලක සහ නවත් කුඹුර | එම  | 4 1 18         | 15                |
| 2       | රජිගත්කඩකුඹුර        | එම                                     | එම  | 1 0 10         | 10                |
| 3       | කලගහවත්ත             | ක. ම. ජෙදුරු රුදිරිගො අප්පහාමි සහ නවත් | පරන වගාව දෙහිය                              | 0 0 12         | 10                |
| 4       | පොතවිලදෙහිය          | එම                                     | විමකැබෙලි නොමිමරු 7න් කැලුණක කියා සිටින ඉඩම | 1 0 10         | 10                |
| 5       | පොතවිලගේන            | ර. අන්තෝනිඅප්ප සහ නවත්                 | එම  | 9 0 0          | 10                |
| 5 A     | එම                   | එම                                     | එම  | 0 0 20         | 10                |
| 6       | පොතවිල කුඹුර         | ක. ම. ජෙදුරු රුදිරිගො අප්පහාමි සහ නවත් | කුඹුර                                       | 18 1 0         | 30                |
| 7       | දිවුල්ගහවත්ත සහ නවත් | එම                                     | පරණ වගාව                                    | 98 1 20        | 50                |
| 7 1/2   | කිඹුල්වල මිටිට       | විජේතුන්ග පුවත් සහ නවත්                | මිටිට                                       | 0 3 30         | 10                |
| 8       | පොත්තවිල             | —                                      | එම  | 1 3 8          | 10                |
| 9       | කහටගහවත්ත            | ගජසිංහ ආච්චිගේ බැරිතොලා සහ නවත්        | සමහර පරණ කොස් ගස්                           | 0 3 25         | 10                |
| 9 1/2   | ගෝකන්දවගේන           | හ. දෙ.න් අන්තෝනි ගුණසේකර               | බාලවගස් කොස්ගස් සමුල්පහක්                   | 2 2 5          | 10                |
| 10      | මීගහවත්ත             | විජේසිංහ නිකුලස් සහ නවත්               | පරණ වගාව                                    | 0 0 25         | 20                |
| 11      | එම                   | ජෝන් සිමන්තප්ප සහ නවත්                 | පරණ කොස්ගස් සමුල් පහක්                      | 1 0 14         | 10                |
| 12      | කොස්ගහමිටිට සහ නවත්  | ර. සල්මන් අප්පහාමි සහ නවත්             | මිටිට                                       | 13 3 12        | 10                |
| 12 1/2  | මලකුඹුර              | කුරුකුල ආච්චිගේ මුනිසෙස්               | කුඹුර                                       | 1 3 20         | 20                |
| 13      | කොස්ගහමිටිට          | ර. සල්මන් අප්ප සහ නවත්                 | මිටිට                                       | 23 2 30        | 10                |
| 13 1/2  | බෝගහවත්ත             | වි. මන්තෝනි අප්ප සහ නවත්               | එම  | 0 1 0          | 10                |
| 14      | හම්කන්දරවත්ත         | ර. සල්මන් අප්ප                         | පරණ වගාව                                    | 2 1 0          | 15                |
| 15      | කේන්කගහවත්ත          | එම සහ නවත්                             | 7 අචිරුදු වගස් පොල් පැල                     | 0 3 22         | 10                |
| 16      | කෙලගහවත්ත            | ක. ම. ජෙදුරු රුදිරිගො                  | එම  | 0 1 10         | 10                |
| 17      | එම                   | එම                                     | 8 අචිරුදු වගස් කොස් සහ පුවත්                | 0 1 16         | 10                |
| 18      | අගලකැපු වත්ත         | ස. දෙ.න් දුමින්ගු ජයතිලක               | 7 අචිරුදු වගස් පොල් පැල                     | 0 0 32         | 10                |
| 19      | එම                   | එම                                     | එම  | 0 1 20         | 10                |
| 20      | ගඟබඩවගේන             | ර. අමාරිස් ප්‍රේම සහ නවත්              | 7 අචිරුදු වගස් පොල් පැල                     | 1 0 0          | 10                |
| 21      | අගරකුඹුර             | එම                                     | කුඹුර                                       | 1 2 32         | 25                |
| V 4     | මාලිගාවත්ත           | ස. දෙ.න් එලියස් අප්පහාමි සහ නවත්       | පරන වගාව                                    | 3 0 10         | 20                |
| V 4 1/2 | එම                   | ස. දෙ.න් දුමින්ගු ජයතිලක සහ නවත්       | එම  | 0 0 12         | 10                |
| D 5     | එම                   | ර. අර්නිස් ප්‍රේම සහ නවත්              | එම  | 7 3 0          | 15                |

මෙම ඉඩම් ගැණ වැඩිදුර කාරණා සර්වේශර්පනරුලන්තාන්සේගෙන්ද, විනිමිම කොන්දේසි ගැණ බස්නාහිර දිසාහේ වංශාධිපති ආණ්ඩුවේ එජන්තලන්තාන්සේගෙන්ද දැනගන්ට පුළුවන.

ගරුගර ආණ්ඩුකාර උතුමානන්වකන්සේගේ ආඥා ලෙස,  
ඩබ්ලිවු. ටී. වේලර්,  
වැඩබලන මහසෙනෙවුන්ගේ මහලය.

No. 1,207, W. P.

Colonial Secretary's Office,  
Colombo, July 30, 1901.

ON Wednesday, September 25, 1901, at 12 noon, the Hon. the Government Agent for the Western Provinces will put up for sale or settlement, at the Weke Resthouse, the under-mentioned portions of Crown Land, on the terms authorized by Government.

Preliminary plan 30 (cadastral survey). Situation—Gangaboda pattu of Siyane korale. Village—Tittapattara.

| Lot. | Name of Land.             | Name of Claimant.                     | Description.  | Extent. A. R. P. | Upset Price per Acre. Rs. |
|------|---------------------------|---------------------------------------|---|------------------|---------------------------|
| U 18 | Mahawalawattadeniya       | The Hon. S. C. Obeyesekere and others | Field   | 25 2 0           | 15                        |
| V 18 | Do.                       | do.                                   | Claimed as a portion of lot A 19 in preliminary plan 30 | 1 1 10           | 10                        |
| W 18 | Do.                       | do.                                   | Owita   | 1 3 4            | 15                        |
| X 18 | Do.                       | do.                                   | Deniya  | 10 3 12          | 15                        |
| Y 18 | Pahala-amuhennullekumbura | Atnugamakankanamalage Sarnelis Appu   | Paddy field   | 5 1 0            | 30                        |
| A 19 | Mahawalawatta             | The Hon. S. C. Obeyesekere and others | Old garden  | 150 2 0          | 500                       |
| B 19 | Do.                       | do.                                   | Jungle  | 15 0 20          | 25                        |
| C 19 | Do.                       | do.                                   | Deniya  | 1 3 30           | 10                        |

| Lot. | Name of Land.               | Name of Claimant.                              | Description.                         | Extent<br>A. R. P. | Upset Price<br>per Acre.<br>Rs. |
|------|-----------------------------|--|--------------------------------------|--------------------|---------------------------------|
| D 19 | Nawalapitiya                | The heirs of D. C. P. Dias<br>Bandaranaike     | Owita                                | 4 0 15             | 15                              |
| E 19 | Nakandewelakumbura          | Ranasinge Hendrick and<br>others               | Paddy field                          | 31 1 0             | 50                              |
| F 19 | Gorakagahamaditta           | A. K. Allis Appu and others                    | Deniya                               | 3 0 32             | 25                              |
| G 19 | Nawalapitiyaowita           | Kekiridenige Saris Appu and<br>others          | Owita                                | 0 2 0              | 10                              |
| H 19 | Nawalapitiya                | Algamage Don Alisandri<br>Appu                 | Garden                               | 2 0 5              | 15                              |
| J 19 | Wanatewatta and<br>weraniya | Meda-<br>T. Agilis Perera and others           | Owita                                | 8 1 10             | 10                              |
| K 19 | Medaweraniyawatte           | G. Kaitan Kunne and others                     | Old garden                           | 18 0 12            | 20                              |
| L 19 | Labapuwatta                 | Wettasin Achchige Abraham<br>Perera and others | Old garden                           | 1 1 0              | 15                              |
| M 19 | Labapuwattakele             | do.  | Cultivated with kurak-<br>kan        | 5 1 0              | 10                              |
| N 19 | Labapuwattahena             | do.  | do.                                  | 0 2 15             | 10                              |
| O 19 | Labapuwattadeniya           | do.  | Deniya                               | 4 0 15             | 10                              |
| 1    | Alubogahakumbura            | H. Carlinahamy and others                      | Paddy field                          | 1 3 26             | 15                              |
| 2    | Alubogahadeniya             | do.  | Deniya                               | 1 0 20             | 10                              |
| 3    | Godaporagahawatta           | H. Carlinahamy and another                     | Cocoanut plants 3<br>years old       | 6 0 6              | 10                              |
| 4    | Wangutotawatta              | S. Karamanis Peris                             | Garden                               | 17 1 28            | 15                              |
| 5    | Kahatagahahena              | S. Karamanis Peris and others                  | Cultivated with kurak-<br>kan        | 1 1 35             | 10                              |
| 6    | Thekkagahawatta             | do.  | Old garden                           | 0 3 28             | 25                              |
| 7    | Alutgedarawatta, &c.        | R. Gabriel Appu and others                     | do.                                  | 171 0 0            | 75                              |
| 7A   | Godaporagahawatta           | H. Carlinahamy and another                     | do.                                  | 4 0 8              | 20                              |
| 7B   | Alutgedarawatta             | R. Gabriel Appu and others                     | do.                                  | 5 3 37             | 20                              |
| 9    | Thekkagahawatta             | R. Gabriel Alisandiri                          | A few old jak trees                  | 2 2 0              | 10                              |
| 10   | Thekkagahadeniya            | Virhanapathirage Thobies                       | Deniya                               | 0 1 10             | 10                              |
| 11   | Thekkagahawatta             | do.  | Cocoanut plants 8 years<br>old       | 1 0 20             | 10                              |
| 12   | Kumburedeniya               | Sangapala Arachchige Salman                    | Deniya                               | 0 0 5              | 10                              |
| 13   | Palliyawatta                | Roman Catholic Church                          | Two cocoanut plants 1<br>year old    | 1 0 0              | 10                              |
| 14   | Walumullewatta              | S. Dimingo Appu and others                     | Cocoanut plants 8 years<br>old       | 2 0 0              | 10                              |
| 15   | Kerakoppuwahena             | Roman Catholic Church                          | To be reserved as a<br>burial ground | 2 1 26             | —                               |
| 16   | Delgahakumbura              | Kussiyala Hakuruge Jona and<br>others          | Paddy field                          | 2 2 22             | 15                              |
| 17   | —                           | Singappulige Etanhamy                          | Owita                                | 0 1 0              | 10                              |
| 18   | Gonagahawatta               | Singappulige Allis                             | Cocoanut plants 8 years<br>old       | 0 2 30             | 10                              |
| 19   | Kanuketiyewatta             | Singappulige Peter and<br>others               | Owita                                | 2 0 26             | 10                              |
| 20   | Kanuketiyekumbura           | do.  | Paddy field                          | 2 0 0              | 20                              |
| 21   | Kanuketiyewatta             | T. Agilis Perera and others                    | Cocoanut plants 6 years<br>old       | 1 3 18             | 15                              |
| 22   | Do.                         | do.  | Old garden                           | 7 2 30             | 20                              |
| 23   | Nawalapitiyaowita           | Singappulige Peter and others                  | Cocoanut plants 3 years<br>old       | 3 3 0              | 10                              |
| 24   | Nawalapitiyawatta           | R. Anohamy                                     | Old garden                           | 0 2 0              | 15                              |
| 25   | Do.                         | Singappulige Sinno Appu and<br>others          | Owita                                | 1 3 15             | 10                              |
| 26   | Do.                         | Singappulige Hendappu                          | do.                                  | 0 1 30             | 10                              |
| 27   | Do.                         | Singappulige Poddappu                          | do.                                  | 0 2 35             | 10                              |
| 28   | Malhewekumbura              | P. Belenis Appu and others                     | Paddy field                          | 9 2 0              | 25                              |
| 29   | Galwalamullewatta           | do.  | Cocoanut plants 8 years<br>old       | 0 3 17             | 10                              |
| 30   | Wattumullaowita             | Singappulige Davith Sinno<br>and others        | Owita                                | 0 2 32             | 10                              |
| 31   | Gatagahawatta               | Hendrick Appu and others                       | Old garden                           | 0 2 20             | 10                              |
| 32   | Alayagodaowita, &c.         | Alisandri Appuhamy and<br>others               | Owita                                | 2 1 30             | 10                              |
| 33   | Nawalapitiyaowita           | Singappulige Sinnappu and<br>others            | do.                                  | 1 2 27             | 10                              |
| 35   | Palikadakumbura             | Singappulige Joranis Appu<br>and others        | Paddy field                          | 3 2 32             | 25                              |
| 36   | Veralugahawatta             | A.K. Menchohamy and others                     | Old garden                           | 23 1 30            | 100                             |
| 36A  | Do.                         | Owner of T. P. 52,330                          | do.                                  | 0 1 0              | 15                              |
| 37   | Pelalikadeowita             | A. K. Hendappu and others                      | Owita                                | 9 3 5              | 15                              |
| 38   | Deniyakumbura               | P. Belenis Appu and others                     | Paddy field                          | 1 0 0              | 20                              |
| 39   | Bembodakumbura              | R. A. Kalis Rodrigo Appu-<br>hamy and others   | do.                                  | 5 0 25             | 25                              |
| 40   | Kahatagahawatta             | K. A. Dionis Appu and others                   | Cocoanut plants 8 years<br>old       | 0 3 20             | 10                              |
| 41   | Do.                         | A. K. Sarpino and others                       | Six years old cocoanut<br>plants     | 0 2 20             | 10                              |



| Lot. | Name of Land.     | Name of Claimant.                     | Description.   | Extent.<br>A. R. P. | Upset Price.     |
|------|-------------------|---------------------------------------|--|---------------------|------------------|
|      |                   |                                       |  |                     | per Acre.<br>Rs. |
| 42   | Makulugahawatta   | S. Davith Sinno and others            | Two years old cocconut plants                                    | 0 3 16              | 10               |
| 43   | Beligahaowita     | Don Easan Gunasekara, Vidane Arachchi | 26 cocconut trees in bearing and 150 cocconut plants 6 years old | 3 2 10              | 10               |
| 44   | Eriyankadakumbura | A. Sarnelis Appu and others           | Paddy field  | 1 2 20              | 15               |

Further information respecting these lands may be obtained from the Surveyor-General, and respecting the conditions of sale from the Hon. the Government Agent, Western Province.

By His Excellency the Governor's command,

W. T. TAYLOR,  
Acting Colonial Secretary.

No. 1,207, W. P.

විෂි 1901 ක්වූ ජූලි මස 30 වෙනි දින කොලඹ

මහසෙනසුනායක රජයේ නිකුත් කළ නිවැරදි කටයුතු වේ.

මහසෙනසුනායක රජයේ නිකුත් කළ නිවැරදි කටයුතු වේ. විසින් මෙහි පහත සඳහන් වූ ආණ්ඩුව සහතික ඉඩම් ආණ්ඩුවේ නියෝගවලට ප්‍රකාරයට විෂි 1901 ක්වූ සැප්තැම්බර් මස 25 වෙනි දින වූ බද්ද දවල් 12ට වැනි කාලයේදී වෙන්දේසි කර විකුණනු ලබන නොහොත් කිසිදු කාරණයක් නොදෙනවා ඇත.

සිකිසම 30. (රුකා මැනීම.) පිහිටීම සිය නැකෝරලේ ගඟබොඩපත්තුව. ගම—නිත්තපත්තර.

| නො.  | ඉඩමේ නම.              | අයිතිකම් කියවනා.                          | අන්දම.                         | අක්කර මහන. යක මිල. |     |     |     |
|------|-----------------------|---|--------------------------------|--------------------|-----|-----|-----|
|      |                       |   |                                | අ. රු. ප.          | රු. | රු. |     |
| U 18 | මහවලවත්තේදෙණිය        | වංශාධිපති ඇස්. සී. මබය සේකර මහතා සහ තවත්  | කුඹුර                          | 25                 | 2   | 0   | 15  |
| V 18 | එම                    | එම  | නො. A 19ට අයිතිය කියාහිටින ඉඩම | 1                  | 1   | 10  | 10  |
| W 18 | එම                    | එම  | මිලට                           | 1                  | 3   | 4   | 15  |
| X 18 | එම                    | එම  | දෙණිය                          | 10                 | 3   | 12  | 15  |
| Y 18 | පහල අමුණේ මල්ලේ කුඹුර | ඇතුළුගමකන්කානමලාගේ සර්නේලිස් අප්පු        | කුඹුර                          | 5                  | 1   | 0   | 30  |
| A 19 | මහවෙලවත්ත             | වංශාධිපති ඇස්. සී. මබය සේකර මහතා සහ තවත්  | පරණ වගාව                       | 150                | 2   | 0   | 500 |
| B 19 | එම                    | එම  | කැලේ                           | 15                 | 0   | 20  | 15  |
| C 19 | එම                    | එම  | දෙණිය                          | 1                  | 3   | 30  | 10  |
| D 19 | නාවල පිටිය            | ඩී. සී. පී. දිසානායක මහතාගේ සහකාරයෝ       | මිලට                           | 4                  | 0   | 15  | 15  |
| E 19 | තාකන්දෙවෙලකුඹුර       | රනසිංහේ හෙන්ද්‍රික් සහ තවත්               | කුඹුර                          | 31                 | 1   | 0   | 50  |
| F 19 | ගොරකගහමඩිත්ත          | අ. ක. අල්ලිස් අප්පු සහ තවත්               | දෙණිය                          | 3                  | 0   | 32  | 25  |
| G 19 | නාවල පිටියේ මිලට      | කැකිරිදෙනගේ සාරිස් අප්පු සහ තවත්          | මිලට                           | 0                  | 2   | 0   | 10  |
| H 19 | නාවල පිටිය            | අල්ලිගමගේ දෙව් අලිසන්ද්‍රී අප්පු          | වගාව                           | 2                  | 0   | 5   | 15  |
| J 19 | වනාන්තරය සහ මෑදවෙරණිය | ට. අඟිලිස් ප්‍රේම සහ තවත්                 | මිලට                           | 8                  | 1   | 10  | 10  |
| K 19 | මෑදවෙරණිය වත්ත        | ග. කසිතන්කුංඤ්ඤ සහ තවත්                   | පරණ වගාව                       | 18                 | 0   | 12  | 20  |
| L 19 | ලබාපුවත්ත             | වැත්තසිංහාචාර්යගේ ඒබ්‍රහම් ප්‍රේම සහ තවත් | එම                             | 1                  | 1   | 0   | 15  |
| M 19 | ලබාපුවත්තේ කැලේ       | එම  | කුරක්කන් වජ්‍ර රජු ඉඩම         | 5                  | 1   | 0   | 10  |
| N 19 | ලබාපුවත්තේ සේන        | එම  | එම                             | 0                  | 2   | 15  | 10  |
| O 19 | ලබාපුවත්ත             | එම  | දෙණිය                          | 4                  | 0   | 15  | 10  |
| 1    | අළුබෝගහකුඹුර          | හ. කර්ලිනාභාමි සහ තවත්                    | කුඹුර                          | 1                  | 3   | 26  | 15  |
| 2    | අළුබෝගහදෙණිය          | එම  | දෙණිය                          | 1                  | 0   | 20  | 10  |
| 3    | ගොඩපොරගහවත්ත          | හ. කර්ලිනාභාමි සහ කෙනෙක්                  | 3 අවිරුද්‍ර වයස් පොල් පැල      | 6                  | 0   | 6   | 10  |
| 4    | වංගුතොටුවත්ත          | ස. කර්මානිස් පිරිස්                       | වගාව                           | 17                 | 1   | 28  | 15  |
| 5    | කහවගහගේන              | එම සහ තවත්                                | කුරක්කන් වජ්‍ර රජු ඉඩම         | 1                  | 1   | 35  | 10  |

| නො. | ඉඩමේ නම.                 | අයිතිකම් කියත්තා.                     | අන්දම.                           | මහත. අ. රු. ප. | අක්රක සක මිල. රු. |
|-----|--------------------------|---------------------------------------|----------------------------------|----------------|-------------------|
| 6   | තේක්කගහවත්ත              | ස. කරමාතිස්පිරිස් සහතවත්              | පරණ වගාව                         | 0 3 28         | 25                |
| 7   | අළුත්ගෙදරවත්ත සහ සහ තවත් | ර. ගබ්බෙල්අප්පු සහ තවත්               | එම                               | 171 0 0        | 75                |
| 7a  | ගොඩපොරගහවත්ත             | හ. කාර්ලිනාගාමී සහ කෙනෙක්             | එම                               | 4 0 8          | 20                |
| 7b  | අළුත්ගෙදරවත්ත            | ර. ගබ්බෙල්අප්පු සහ තවත්               | එම                               | 5 3 37         | 20                |
| 9   | තේක්කගහවත්ත              | එම අලිසන්ද්‍රි                        | පරණ කොස්ගස් සවල්පයක්             | 2 2 0          | 10                |
| 10  | තේක්කගහදෙණිය             | විරිභේනපතිරගේ තෝබියස්                 | දෙණිය                            | 0 1 10         | 10                |
| 11  | තේක්කගහවත්ත              | එම                                    | 8 අචිරුදු වයස් පොල්පැල           | 1 0 20         | 10                |
| 12  | කුඹුරේදෙණිය              | සංගපාලාභාරවිචිගේ සල්මත්               | දෙණිය                            | 0 0 5          | 10                |
| 13  | පල්ලියවත්ත               | රෝමානුකතෝලික පල්ලිය                   | 1 අචිරුදු වයස් පොල්පැල 2ක්       | 1 0 0          | 10                |
| 14  | වැලිමුල්ලේවත්ත           | ස. චූම්භුඅප්පු සහ තවත්                | 8 අචිරුදු වයස් පොල්පැල           | 2 0 0          | 10                |
| 15  | කැරකෝප්පුවහේන            | රෝමානුකතෝලික පල්ලිය                   | සොහොන්ගුඹිය ක්ලෙස ඉතුරු කරපු ඉඩම | 2 1 26         | —                 |
| 16  | දෙල්ගහකුඹුර              | කුස්සියාලාකුරුගේ පෝනා සහ තවත්         | කුඹුර                            | 2 2 22         | 15                |
| 17  | —                        | සිංගප්පුලිගේ ඉතන්ගාමි                 | ඹවට                              | 0 1 0          | 10                |
| 18  | ගෝනාගහවත්ත               | එම අල්ලිස්                            | 8 අචිරුදු වයස් පොල්පැල           | 0 2 30         | 10                |
| 19  | කනුකැටියේඹවට             | එම පිටර් සහ තවත්                      | ඹවට                              | 2 0 26         | 10                |
| 20  | කනුකැටියේවත්ත            | එම                                    | කුඹුර                            | 2 0 0          | 20                |
| 21  | කනුකැටියේවත්ත            | ට. අභිලිස් ප්‍රග්‍ර සහ තවත්           | 6 අචිරුදු වයස් පොල්පැල           | 1 3 18         | 15                |
| 22  | එම                       | එම                                    | පරණ වගාව                         | 7 2 30         | 20                |
| 23  | නාවලපිටියේඹවට            | සිංගප්පුලිගේ පිටර් සහ තවත්            | 3 අචිරුදු වයස් පොල්පැල           | 3 3 0          | 10                |
| 24  | නාවලපිටියේවත්ත           | ර. අනෝගාමි                            | පරණ වගාව                         | 0 2 0          | 15                |
| 25  | එම                       | සිංගප්පුලිගේ සිංඤ්ඤාප්පු සහ තවත්      | ඹවට                              | 1 3 15         | 10                |
| 26  | එම                       | එම හෙන්දප්පු                          | එම                               | 0 1 30         | 10                |
| 27  | එම                       | එම පොච්චප්පු                          | එම                               | 0 2 35         | 10                |
| 28  | මැල්ගැවකුඹුර             | ප. බෙලෙහිස්අප්පු සහ තවත්              | කුඹුර                            | 9 2 0          | 25                |
| 29  | ගල්වලමුල්ලේවත්ත          | එම                                    | 8 අචිරුදු වයස් පොල්පැල           | 0 3 17         | 10                |
| 30  | වතුමුල්ලේඹවට             | සිංගප්පුලිගේ දුවන්සිංඤ්ඤා සහ තවත්     | ඹවට                              | 0 2 32         | 10                |
| 31  | ගැටගහවත්ත                | හෙන්ද්‍රික්අප්පු සහ තවත්              | පරණ වගාව                         | 0 2 20         | 10                |
| 32  | අලයාගොඩඹවට සහ තවත්       | අලිසන්ද්‍රිඅප්පුගාමි සහ තවත්          | ඹවට                              | 2 1 30         | 10                |
| 33  | නාවලපිටියේඹවට            | සිංගප්පුලිගේ සිංඤ්ඤාප්පු සහ තවත්      | එම                               | 1 2 27         | 10                |
| 35  | පලිකඩකුඹුර               | එම ජේරනිස්අප්පු සහ තවත්               | කුඹුර                            | 3 2 32         | 25                |
| 36  | වෙරළගහවත්ත               | අ. ක. මැන්වෝගාමි සහ තවත්              | පරණ වගාව                         | 23 1 30        | 100               |
| 36a | එම                       | සිතියම් නො. 52,330 අයිති කාරයා        | එම                               | 0 1 0          | 15                |
| 37  | පැලලිකඩේඹවට              | අ. ක. හෙන්දප්පු සහ තවත්               | ඹවට                              | 9 3 5          | 15                |
| 38  | දෙහියේකුඹුර              | ප. බෙලෙහිස්අප්පු සහ තවත්              | කුඹුර                            | 1 0 0          | 20                |
| 39  | බැම්බොඩකුඹුර             | ර. අකලිස් රුද්‍රිගු අප්පුගාමි සහ තවත් | එම                               | 5 0 25         | 25                |
| 40  | කහටගහවත්ත                | ක. එ. දිසෝතිස්අප්පු සහ තවත්           | 8 අචිරුදු වයස් පොල්පැල           | 0 3 20         | 10                |
| 41  | එම                       | අ. ක. සර්පිනු සහ තවත්                 | 6 අචිරුදු වයස් පොල්පැල           | 0 2 20         | 10                |
| 42  | මකුළුගහවත්ත              | ස. දුවන්සිංඤ්ඤා සහ තවත්               | 2 අචිරුදු වයස් පොල්පැල           | 0 3 16         | 10                |

| කො. | ඉඩමේ නම.      | අයිතිකම් කියන්නා.                | අන්දම.   | අක්කර මහත .යක මිල. |
|-----|---------------|----------------------------------|--|--------------------|
|     |               |                                  |  | අ. ර. ප. ර.        |
| 43  | බෙලිගහමුව     | දෙව් ඉසක් ගුනසේකර පිදුගේආරච්චි   | ලොකු පොල් ගස් 26ද, 6 අවුරුදු වයස් පොල් ගස් 150 | 3 2 10 10          |
| 44  | ඊරියන්කඩකුඹුර | ඒ. සර්නේලිස් අප්පු සහ තවත් කුඹුර |  | 1 2 20 15          |

මේ ඉඩම් ගැණ වැඩිදුර කාරණ සර්වේයර්ජනනල් උන්නාන්සේගෙන්ද, විකිනීමේ කොන් දේසි ගැණ බස්නාහිර දිසාමේ වංශාධිපති ආණ්ඩුවේ ඒජන්ත උන්නාන්සේගෙන්ද දැනගන්ට පුළුවන. ගරුකර ආණ්ඩුකාර උතුමානන්වහන්සේගේ ආඥාව ලෙස, ඩබ්ල්සු. ටී. වෙලර්, වැඩබලන මහසෙකුකාරීස් විමස.

No. 1,208, w. p.

Colonial Secretary's Office,  
Colombo, July 26, 1901.

ON Thursday, September 26 1901, at 12 noon, the Hon. the Government Agent for the Western Province will put up for sale or settlement, at the Weke Resthouse, the under-mentioned portions of Crown Land, on the terms authorized by Government.

Preliminary plan 10,731. Situation—Gangaboda pattu of Siyane korale. Village—Mitirigala.

| Lot.  | Name of Land.                       | Name of Claimant.                        | Description.                            | Extent.<br>A. R. P. |
|---|-------------------------------------|--|---|---------------------|
| 9323  | Koskanattelanda or Munamalgahawatta | Don Harmanis, Police Vidane              | Cocoanut plants 4 years old             | 0 3 10              |
| 9324  | Do.                                 | do.                                      | Cocoanut plants 2 years old             | 0 2 14              |
| 9325  | Do.                                 | P. Lewis Singho and another              | Cocoanut plants 4 years old             | 0 2 21              |
| 9326  | Koskanattelanda                     | Crown                                    | Jungle                                  | 0 0 28              |
| 9327  | Do.                                 | P. Lewis Singho and another              | Cocoanut plants 3 years old             | 0 0 27              |
| Preliminary plan 10,732. Situation—Gangaboda pattu of Siyane korale east. Village—Mitirigala. |                                     |  |   |                     |
| 9329  | Kekunagahalanda                     | M. Carolis Appu                          | Thirty cocoanut trees 7 years old       | 0 3 10              |
| 9331  | Kekunagahalanda or Kahatagahalanda  | Don Harmanis, Police Vidane, and another | Thirty-five cocoanut plants 3 years old | 1. 0 25             |

Upset price, — Rs. 10 per acre.

Further information respecting these lands may be obtained from the Surveyor-General, and respecting the conditions of sale from the Hon. the Government Agent, Western Province.

By His Excellency the Governor's command,

W. T. TAYLOR,  
Acting Colonial Secretary.

No. 1,208, w. p.

වම් 1901 ක්වු පුලි මස 26 වෙනි දින කොළඹ මහසෙකුකාරීස් උන්නාන්සේගේ කන්තෝරුවේදීය.

බස්නාහිර දිසාමේ වංශාධිපති ආණ්ඩුවේ ඒජන්ත උන්නාන්සේ විසින් මෙහි පහත සඳහන්වෙන ආණ්ඩුව සන්තක ඉඩම් ආණ්ඩුවේ නියෝගවල ප්‍රකාරයට වම් 1901 ක්වු සැප්තැම්බර් මස 26 වෙනි දිනවූ බ්‍රහස්පතින්ද දවල් 12ට වැනේ තානායමේදී වෙන්දේසිකර විකුණන්ට නොහොත් තිත් දෙන්නට යෙදෙනවා ඇත.

| කො.  | ඉඩමේ නම.                               | අයිතිකම් කියන්නා.               | අන්දම.                     | අක්කර මහත. |
|------|--|---------------------------------|----------------------------|------------|
|      |  |                                 |                            | අ. ර. ප.   |
| 9323 | කොස්කනන්තෝලන්ද නොහොත් මුනම්ලිගහවත්ත එම | දෙව්හර්මානිස් පොලිස් විදුගේ එම  | 4 අවුරුදු වයස් පොල් පැල    | 0 3 10     |
| 9324 |  |                                 | 2 අවුරුදු වයස් පොල් පැල    | 0 2 14     |
| 9325 |  | ප. එවිස් සිංහේ සහ කෙනෙක්        | 4 අවුරුදු වයස් පොල් පැල    | 0 2 21     |
| 9326 | කොස්කනන්තෝලන්ද එම                      | ආණ්ඩුව                          | කැලේ                       | 0 0 28     |
| 9327 |  | ප. ලුවිස් සිංහේ සහ කෙනෙක්       | 3 අවුරුදු වයස් පොල් පැල    | 0 0 27     |
| 9327 | කැකුනගහලන්ද                            | සිතියම 10,732. ම. කරෝලිස් අප්පු | 7 අවුරුදු වයස් පොල් ගස් 30 | 0 3 10     |

නො. 9331 ඉඩම් නම. අයිතිකම් කියවන්නා. අන්දම. මග. අ. රු. ප.  
 එම නොහොත් කහවගහලන්ද දෙවනර්මානිස් පොලිස් 3 අවුරුදු වසස් විදුනේ සහ කෙනෙක් පොලිස් 35 1 0 25  
 අත්කරයක මිල රපියල් 10යි.  
 මෙම ඉඩම් ගැණ වැඩිදුර කාරණා සර්වේයර්ජනන්ද්‍රන් නාන්සේගෙන්ද, විකිනීමේ කොන්දේසි ගැණ බස්නාහිර දිසාවේ වංශාධිපති ආණ්ඩුවේ ඒජන්තවරුන් නාන්සේගෙන්ද දැනගත්ව පුළුවන.  
 ගරුතර ආණ්ඩුකාර උතුමානන්වහන්සේගේ ආඥාවලය,  
 ඩබ්ල්. ඩී. ටේලර්,  
 වැඩබලන මහසෙක්‍රතාරිස් වම්ම.

No. 1,209, w. p.

Colonial Secretary's Office,  
Colombo, July 30, 1901.

ON Wednesday, September 25, 1901, at 12 noon, the Hon. the Government Agent for the Western Province will put up for sale or settlement, at the Weke Resthouse, the under-mentioned portions of Crown Land, on the terms authorized by Government.

Preliminary plan 32 (cadastral survey). Situation—Gangaboda pattu of Siyane korale east.

Village.—Umandala.

| Lot.                  | Name of Land.               | Name of Claimant.                                   | Description.                                    | Extent. |       | Upsst Price      |
|-----------------------|-----------------------------|---|---|---------|-------|------------------|
|                       |                             |   |   | A.      | R. P. | per Acre.<br>Rs. |
| R 3                   | Nakandewatta, &c.           | Kussidahakuruge Juwa and others                     | Old garden                                      | 141     | 1 10  | 150              |
| Village.—Samanabedda. |                             |   |   |         |       |                  |
| R 3a                  | Delgahawatta, &c.           | H. Don Esan Gunasekera, Vidane Arachchi, and others | do.   | 110     | 3 37  | 150              |
| R 3b                  | Poruwalkandewatta           | R. Sarnelis Rodrigo                                 | do.   | 0       | 0 20  | 15               |
| R 3c                  | Dodangahakandewatta         | Owner of title plan No. 16,619                      | do.   | 0       | 0 10  | 15               |
| 12                    | Kirindigala                 | Crown   | Rock  | 11      | 3 10  | 10               |
| S 3                   | Muttieswala                 | H. M. Don Esan Gunasekera and others.               | Paddy field                                     | 67      | 2 5   | 75               |
| S 3a                  | Do.                         | do.   | do.   | 6       | 1 35  | 50               |
| T 3                   | Timbirigahawatta            | R. Don Anthony Appu                                 | Cocoanut plants 6 years old                     | 0       | 1 21  | 10               |
| 13                    | Dodangahakanda              | R. Akalis Rodrigo Appuhamy                          | Cocoanut plants 3 years old                     | 0       | 0 25  | 10               |
| V 3                   | Delgahakumbura              | R. M. Thegis Appuhamy                               | Field   | 0       | 0 10  | 10               |
| W 3                   | Kahatagahawatta             | Gamalathkankanamalage Adonis Appu and others        | Cocoanut plants 10 years old                    | 3       | 1 15  | 10               |
| X 3                   | Do.                         | do.   | Cocoanut plants 2 years old                     | 1       | 2 0   | 10               |
| 14                    | Do.                         | do.   | Cocoanut plants and betel enclosure             | 2       | 2 36  | 10               |
| Y 3                   | Gambodayakgone-kumbura, &c. | W. Don Deonis and others                            | Paddy field                                     | 28      | 3 15  | 50               |
| Z 3                   | Kahatagahawatta             | G. K. Siman Appu and others                         | Old garden                                      | 6       | 1 5   | 50               |
| A 4                   | Wilowita                    | H. M. Aron Appu and others                          | Owita   | 9       | 0 5   | 15               |
| B 4                   | Kosmeriagodellewatta        | do.   | Old garden                                      | 2       | 1 15  | 20               |
| C 4                   | Higgahawatta                | K. Marthelis Appu and others                        | do.   | 14      | 2 20  | 20               |
| D 4                   | Mahawalaowita               | H. Don Esan Gunasekera, Vidane Arachchi, and others | Owita   | 41      | 0 20  | 15               |
| E 4                   | Kosgahawatta, &c.           | do.   | Old garden                                      | 26      | 0 15  | 25               |
| F 4                   | Berupallekumbura, &c.       | do.   | Paddy field                                     | 5       | 3 15  | 15               |
| G 4                   | Berupallekumbura-wanatha    | do.   | Owita   | 0       | 3 38  | 15               |
| H 4                   | Ballapanawatta              | R. Emis Perera and others                           | Cocoanut plants 6 years old                     | 1       | 2 38  | 15               |
| I 4                   | Heelpenewatta, &c.          | R. M. Thegis Appu and others                        | Old garden                                      | 33      | 0 20  | 30               |
| I 4½                  | Ambagahawatta, &c.          | S. Mendis Appu and others                           | do.   | 20      | 2 20  | 30               |
| 15                    | Ballapanewatta              | H. Don Esan Gunasekera, Vidane Arachchi, and others | Owita   | 4       | 0 33  | 10               |
| J 4                   | Seelpenkanda                | R. M. Hendrick Appu and others                      | Cocoanut, jak, and arecanut 15 years old        | 3       | 0 11  | 15               |
| K 4                   | Ballapanawatta              | Rajapassaliyanage Emis and others                   | Cocoanut, jak, and arecanut 10 years old        | 5       | 0 10  | 15               |
| L 4                   | Hunupillewalaela-mulleowita | H. Don Esan Gunasekera, Vidane Arachchi, and others | Paddy field                                     | 25      | 2 30  | 15               |
| M 4                   | Medawatta                   | R. Georgina Hamine and others                       | Old garden                                      | 7       | 2 7   | 25               |
| 16                    | Palliyawatta                | Crown   | Burial ground (to be reserved)                  | 1       | 3 30  | —                |
| N 4                   | Galabodabogahawatta, &c.    | H. Don Esan Gunasekera and others                   | Old garden                                      | 66      | 2 20  | 50               |
| O 4                   | Heelpendaladeniya           | R. Georgina Hamine and others                       | Deniya  | 1       | 0 35  | 15               |
| P 4                   | Kalahugahawatta             | do.   | Low jungle                                      | 15      | 2 30  | 10               |
| P 4½                  | Do.                         | Owner of title plan 106,763                         | Twenty-five cocoanut plants 12 years in bearing | 1       | 0 34  | 15               |
| Q 4                   | Embillagahakumbura          | H. Don Esan Gunasekera and others                   | Paddy field                                     | 3       | 3 5   | 25               |
| R 4                   | Kalahugahawatta             | do.   | Cocoanut plants 8 years old                     | 0       | 1 30  | 15               |
| R 4½                  | Do.                         | do.   | Old garden                                      | 0       | 0 20  | 10               |

| Lot. | Name of Land.      | Name of Claimant.                  | Description.          | Extent. |       | Upset Price |
|------|--------------------|------------------------------------|-----------------------|---------|-------|-------------|
|      |                    |                                    |                       | A.      | R. P. | per Acre.   |
| S 4  | Muruthagahakumbura | R. Davith Perera and others        | Paddy field           | 7       | 0 30  | 25          |
| T 4  | Degagodaowita      | do.                                | Owita                 | 3       | 2 2   | 10          |
| U 4  | Degodawatta, &c.   | R. Emis Perera and others          | Old garden            | 9       | 1 20  | 20          |
| U 4a | Seelpenkandewatta  | R. M. Hendrick Appuhamy and others | do.                   | 0       | 0 20  | 10          |
| U 4b | Do.                | do.                                | do.                   | 0       | 0 19  | 10          |
| U 4c | Do.                | do.                                | do.                   | 0       | 0 15  | 10          |
| X 4  | Kalahugahawatta    | R. Georgina Hamine and others      | do.                   | 9       | 1 35  | 20          |
| 17   | Halwala            | Crown                              | Pond (to be reserved) | 1       | 0 10  | —           |
| Y 4  | Halwalawattedeniya | R. Georgina Hamine and others      | Deniya                | 0       | 2 11  | 10          |
| Z 4  | Kekulupaya         | R. Hendrick Rodrigo and others     | do.                   | 0       | 1 18  | 10          |
| A 5  | Alubogahadeniya    | Gregoris Perera                    | do.                   | 1       | 3 20  | 10          |
| B 5  | Kekulupaya         | R. Hendrick Rodrigo                | Paddy field           | 1       | 1 25  | 15          |
| C 5  | Deulpitiyaowita    | do.                                | Owita                 | 3       | 0 25  | 10          |

Further information respecting these lands may be obtained from the Surveyor-General, and respecting the conditions of sale from the Hon. the Government Agent, Western Province.

By His Excellency the Governor's command,

W. T. TAYLOR,  
Acting Colonial Secretary.

No. 1,209, W. P.

විෂි 1901 ක්වු ජුලි මස 30 වෙනි දින රජයේ

මහසෙත්තාරිප්පත්තියෙන් කන්තෝරුවේදී.

සේනාපති ජනාධිපති මහාමාත්‍යවරයාණන් විසින් ලේඛිත පනත සඳහන්වන ආණ්ඩුව සන්නය ඉඩම් ආණ්ඩුවේ නිලධාරීන් ප්‍රකාරයට විෂි 1901 ක්වු ජුලි මස 25 වෙනි දිනට මුද්‍රා දැමූ 120 වැනි කාණ්ඩයේදී වෙන්දේසි කර උඩුකනට නොගොස් නිවැරදි කර දෙන්නට සෙලෙනවා ඇත.

සිතියම 32. (ලංකාමැතිම) පිළිවෙල නැගෙනහිර සේනාකෝරලේ ගඟබඩපත්තුව. ගම—ලමන්දල.

අත්කරගත

| නො.     | ඉඩමේ නම.                  | අයිතියක් නිසන්තා.               | අන්දම.                              | මහස.      |          |
|---------|---------------------------|---------------------------------|-------------------------------------|-----------|----------|
|         |                           |                                 |                                     | අ. රු. ප. | රු.      |
| R 3     | කාකන්දෙවන්ත සහ තවත්       | ක. ජුදා සහ තවත්                 | පරන වගාව                            | 141       | 1 10 150 |
| R 3a    | දෙල්ගඟවන්ත සහ තවත්        | ක. දෙත් ඉසන් ගුණසේකර විදාන      | එම                                  | 110       | 3 37 150 |
| R 3b    | පොරුවලකන්දෙවන්ත           | ර. සර්නේලිය රුදිරිග             | එම                                  | 0         | 0 20 15  |
| R 3c    | දෙඩන්ගඟකන්දෙවන්ත          | නොමමර 16,619 අයිතියාරයා         | එම                                  | 0         | 0 10 15  |
| 12      | කිරිදිගල                  | ආණ්ඩුව                          | ගල                                  | 11        | 3 10 10  |
| S 3     | මන්තෝරුවෙල                | ක. ම. දෙත් ඉසන් ගුණසේකර         | කුඹුර                               | 67        | 2 5 75   |
| S 3a    | එම                        | එම                              | එම                                  | 6         | 1 35 50  |
| T 3     | නිඹිරිගඟවන්ත              | ර. දෙත් අන්තෝරියප්ප             | 6 අඩුරුදු වගස් පොල්පැල              | 0         | 1 21 10  |
| I 3     | දෙඩන්ගඟකන්ද               | ර. අසාලිය රුදිරිග අප්පහාමි      | 3                                   | 0         | 0 25 10  |
| V 3     | දෙල්ගඟ කුඹුර              | ර. ම. නේතියප්පහාමි              | කුඹුර                               | 0         | 0 10 10  |
| W 3     | කහටගල වන්ත                | ග. අදානියප්පහාමි සහ තවත්        | 10 අඩුරුදු වගස් පොල්පැල             | 3         | 1 15 10  |
| X 3     | එම                        | එම                              | 2                                   | 1         | 2 0 10   |
| 14      | එම                        | එම                              | එම සහ බුලත්කොටුවක්                  | 2         | 2 36 10  |
| Y 3     | ගම්බොඩකන්දගන් කුඹුර       | ව. දෙත් දිගෝරිය සහ තවත්         | කුඹුර                               | 28        | 3 15 50  |
| Z 3     | කහටගඟවන්ත                 | ග. ක. සිමන්තප්පහාමි සහ තවත්     | පරන වගාව                            | 6         | 1 5 50   |
| A 4     | විලෝව                     | ක. ම. අඳන්තප්පහාමි සහ තවත්      | ඕව්ට                                | 9         | 0 5 15   |
| B 4     | කොස්මාරිගඟබැල්ලෙවන්ත      | එම                              | පරන වගාව                            | 2         | 1 15 20  |
| C 4     | නිග්ගඟවන්ත                | ක. මර්නේලියප්පහාමි සහ තවත්      | එම                                  | 14        | 2 20 20  |
| D 4     | මහවල ඕව්ට                 | ක. දෙත් ඉසන් ගුණසේකර            | විදානආරම්භ සහ තවත්                  | 41        | 0 20 15  |
| E 4     | කොස්ගඟවන්ත සහ තවත්        | එම                              | ඕව්ට                                | 26        | 0 15 25  |
| F 4     | බේරුපල්ලේකුඹුර සහ තවත්    | එම                              | කුඹුර                               | 5         | 3 15 15  |
| G 4     | බේරුපල්ලේකුඹුර වන්ත       | එම                              | ඕව්ට                                | 0         | 3 38 15  |
| H 4     | බල්ලපන වන්ත               | ර. එම්පේර සහ තවත්               | 6 අඩුරුදු වගස් පොල්පැල              | 1         | 2 38 15  |
| I 4     | බේරුපල්ලේකුඹුර සහ තවත්    | ර. ම. නේතියප්පහාමි සහ තවත්      | පරන වගාව                            | 33        | 0 20 30  |
| I 4 1/2 | දඹුගඟවන්ත සහ තවත්         | ස. මානදියප්පහාමි සහ තවත්        | එම                                  | 20        | 2 20 30  |
| 15      | බල්ලපහේ වන්ත              | ක. දෙත් ඉසන් ගුණසේකර            | ඕව්ට                                | 4         | 0 33 10  |
| J 4     | සිල්පහේකන්ද               | ර. ම. කෙසේනප්පහාමි සහ තවත්      | 15 අඩුරුදු වගස් පොල්, කොස් සහ පුවක් | 3         | 0 11 15  |
| K 4     | බල්ලපහේකන්ද               | ර. ප්‍රසාදසිලියගේ එම්පේ සහ තවත් | 10 අඩුරුදු වගස් එම                  | 5         | 0 10 15  |
| L 4     | හුසුපිල්ලෙල ඇලමල්ලෙව්ට    | ක. දෙත් ඉසන් ගුණසේකර            | කුඹුර                               | 25        | 2 30 15  |
| M 4     | මැදවන්ත                   | ර. පේරේනියාහාමිගේ සහ තවත්       | පරන වගාව                            | 5         | 2 7 25   |
| 16      | පල්ලියවග                  | ආණ්ඩුව                          | සොහොන්සුම්ප(කහනම්)                  | 1         | 3 30 —   |
| N 4     | ගල්ලොඩ බේරුගඟවන්ත සහ තවත් | ක. දෙත් ඉසන් ගුණසේකර            | පරන වගාව                            | 66        | 2 20 50  |
| O 4     | බේරුපහේකන්ද               | ර. පේරේනියාහාමිගේ සහ තවත්       | දෙහිස                               | 1         | 0 35 15  |
| P 4     | කලුගඟ වන්ත                | එම                              | ලදකැලුව                             | 15        | 2 30 10  |
| P 4 1/2 | එම                        | නොමමර 106,763 අයිතියාරයා        | 12 අඩුරුදු වගස් පොල් පැල 25         | 1         | 0 34 15  |

| කො.     | ඉඩමේ නම.            | අයිතියකම් කිසිත්තය.            | අන්දම.               | මහන.      |     | අත්කරගත |
|---------|---------------------|--------------------------------|----------------------|-----------|-----|---------|
|         |                     |                                |                      | අ. රු. ප. | රු. | රු.     |
| Q 4     | ඇඹිල්ලගහ කුඹුර      | හ. දෙගේ ඉසක් ගුණසේකර සහ නවත්   | කුඹුර                | 3         | 3   | 5 25    |
| R 4     | කලකුගහවත්ත          | එම                             | 8 අඹරුදුවිසේ පොල්පැල | 0         | 1   | 30 15   |
| R 4 1/2 | එම                  | එම                             | පරන වගාව             | 0         | 0   | 20 10   |
| S 4     | මුරුතගහ කුඹුර       | ර. දෙවිසේපෙරු සහ නවත්          | කුඹුර                | 7         | 0   | 30 25   |
| T 4     | දෙගොගොඩ මුහුට       | එම                             | ඔහුට                 | 3         | 2   | 2 10    |
| U 4     | දෙගොගොඩවත්ත සහ නවත් | ර. එමිසේපෙරු සහ නවත්           | පරන වගාව             | 9         | 1   | 20 20   |
| U 4a    | පිල්පැත්තක්කදේ වත්ත | ර. ම. ගොනදික්අස්පුහාමි සහ නවත් | එම                   | 0         | 0   | 20 10   |
| U 4b    | එම                  | එම                             | එම                   | 0         | 0   | 19 10   |
| U 4c    | එම                  | එම                             | එම                   | 0         | 0   | 15 10   |
| X 4     | කලකුගහවත්ත          | ර. පෙරේරාජානාමිනේසහ නවත්       | එම                   | 9         | 1   | 35 20   |
| 17      | හ ලේල               | ආණ්ඩුව                         | පොකුක (ගහනම)         | 1         | 0   | 10 —    |
| Y 4     | හාල්ලවත්තෙ දෙහිස    | ර. පෙරේරාජානාමිනේ සහ නවත්      | දෙහිස                | 0         | 2   | 11 10   |
| Z 4     | කැකුඵපාස            | ර. ගොනදික්රුදිය සහ නවත්        | එම                   | 0         | 1   | 18 10   |
| A 5     | අඵබෝගහ දෙහිස        | ශ්‍රීමත් ජය පෙරු               | එම                   | 1         | 3   | 20 10   |
| B 5     | කැකුඵපාස            | ර. ගොනදික් රුදිය               | කුඹුර                | 1         | 1   | 25 15   |
| C 5     | දෙගොල්පිපිස මහිට    | එම                             | ඔහුට                 | 3         | 0   | 25 10   |

මෙම ඉඩම් ගැණ වැරදුර කාරණ සර්වේශ්වර්තනලේඛනාත්සේගෙන්ද, විකිනීමේ කොන්දේසි ගැණ බස්කාරීර දිශාමච්චි වංශ.සිපති ආණ්ඩුවේ එරත්තලුත්තාත්සේගෙන්ද දැනගත්ව පුළුවන.

ගරුගර ආණ්ඩුකාර උතුමානත්වහත්සේගේ ආඥාවලෙස,  
 ඩබ්ල්. පී. වෙල්ලර්,  
 වැඩබලන මහලොකුකාරීන් වමිස.

No. 1,210, w. P.

Colonial Secretary's Office,  
 Colombo, August 1, 1901.

ON Friday, September 27, 1901, at 12 noon, the Hon. the Government Agent for the Western Province will put up for sale or settlement, at the Weke Resthouse, the under-mentioned portions of Crown Land, on the terms authorized by Government.

Preliminary plan 6 (cadastral survey). Situation—Gangaboda pattu of Siyane korale east.  
 Village—Millate.

| Lot.   | Name of Land.          | Name of Claimant.                 | Description.                                  | Extent.  |     | Upset Price |
|--------|------------------------|-----------------------------------|---|----------|-----|-------------|
|        |                        |                                   |   | A. R. P. | Rs. | per Acre.   |
| H 11   | Kiriwelewatta          | Solomon Seneviratne, Mudaliyar    | Old garden                                    | 0        | 2   | 20 50       |
| 12     | Kudumbikandamukalana   | Crown                             | Low jungle                                    | 1        | 1   | 37 30       |
| 13     | Punchikudumbimukalana  | do.                               | Forest. Not to be sold at present             | 55       | 1   | 0 —         |
| 13 1/2 | Do.                    | do.                               | Jungle  | 8        | 2   | 25 30       |
| 14     | Punchikudumbiyewatta   | Kariyawasan Wickramachige Karolis | Cocoanut plants 7 years old                   | 1        | 3   | 37 20       |
| 15     | Do.                    | Ratnayake Carolis                 | do.   | 0        | 3   | 30 20       |
| I 11   | Kiriwelewatta          | Solomon Seneviratne, Mudaliyar    | Old garden                                    | 0        | 0   | 25 50       |
| J 11   | Kelegahadeniya         | Crown                             | Deniya  | 2        | 0   | 5 10        |
| K 11   | Do.                    | do.                               | do.   | 0        | 1   | 9 10        |
| L 11   | Kiriwitewatta          | M. A. Peris Appuhamy              | Old garden                                    | 0        | 2   | 35 50       |
| 16     | Keenagahadeniya        | E. Silinduhamy and others         | Swamp   | 0        | 2   | 17 15       |
| 17     | Do.                    | M. A. Peris Appu                  | Old garden                                    | 0        | 0   | 12 50       |
| 18     | Kiriwitemukalanawatta  | do.                               | Cocoanut, jak, and arecanut 4 to 10 years old | 1        | 2   | 37 20       |
| 19     | Do.                    | Edirisinachchige Ungappu          | Cocoanut plants 6 years old                   | 0        | 1   | 38 20       |
| 20     | Kiriwitemukalana       | do.                               | Cocoanut plants 3 years old                   | 0        | 1   | 36 20       |
| 21     | Do.                    | Crown                             | An encroachment by owner of T. P. 16,782      | 0        | 0   | 18 15       |
| 22     | Do.                    | R. Babanis Appu                   | Cocoanut plants 4 years old                   | 0        | 0   | 16 20       |
| 23     | Punchikudumbilanda     | W. Siman Naide                    | Cocoanut, jak, and arecanut 3 to 7 years old  | 1        | 0   | 12 20       |
| M 11   | Yalawilakumburakanatta | W. Gregoris Appu                  | Threshing-floor                               | 0        | 0   | 18 10       |
| 24     | Punchikudumbimukalana  | Crown                             | Jungle  | 4        | 3   | 7 30        |
| 25     | Punchikudumbiwatta     | Ratnayake Carolis                 | Cocoanut plants 7 years old                   | 0        | 2   | 27 20       |
| 26     | Punchikudumbihena      | K. M. Mohotti Appu and another    | Encroachment                                  | 1        | 3   | 35 15       |
| 27     | Do.                    | E. Carolis Appu                   | Cocoanut plants 3 years old                   | 0        | 2   | 28 15       |
| 28     | Nagahalanda            | Hehathpurshakuruge Sineshiya      | Cocoanut plants 4 years old                   | 0        | 0   | 29 15       |

| Lot. | Name of Land.  | Name of Claimant.                        | Description.                                   | Extent.  |     | Upset Price |
|------|--|--|--|----------|-----|-------------|
|      |  |  |  | A. R. P. | Hs. | per Acre.   |
|      | 29 Nagahalanda   | Kudamahaloluwage Thepanis                | Encroachment                                   | 1        | 0   | 5 20        |
|      | 30 Do.   | Crown                                    | Jungle   | 3        | 3   | 30 30       |
| N    | 11 Do.   | H. Caranis Appu                          | Cocoanut plants 1 year old                     | 0        | 0   | 24 10       |
|      | 31 Do.   | M. A. Juwanis Appuhamy                   | Two old jak trees                              | 1        | 1   | 38 10       |
|      | 32 Do.   | Owner of T. P. No. 170,091               | Old garden                                     | 0        | 0   | 9 20        |
|      | 33 —   | —  | do.  | 0        | 0   | 28 20       |
|      | 34 Nagahalanda   | Hehathpurahakuruge Nonchi                | Cocoanut plants 7 years old                    | 0        | 2   | 34 15       |
|      | 35 Moragahakumbure-pillewa                                   | H. Thepanis and others                   | Four jak trees                                 | 0        | 0   | 28 10       |
|      | 36 Moragahalanda   | Hehathpurahakuruge Amarisa               | Jak trees 8 years old                          | 0        | 1   | 8 10        |
|      | 37 Nagahakele  | Crown                                    | Jungle   | 0        | 2   | 30 20       |
|      | 38 Nagahalanda   | Hehathpurahakuruge Amarisa               | Cocoanut plants 4 years old                    | 0        | 1   | 22 10       |
| O    | 11 Kiriwitewatta   | —  | Old garden                                     | 0        | 1   | 22 50       |
|      | 39 Migahawatta   | Edirisinachehige Davith                  | Cocoanut and jak 8 years old                   | 0        | 2   | 4 20        |
|      | 40 Do.   | do.                                      | Cocoanut and jak 6 years old                   | 0        | 3   | 0 20        |
| P    | 11 Do.   | Edirisin Achchige Silinduhamy and others | Old garden                                     | 15       | 1   | 0 100       |
| Q    | 11 Kelagahakumbura   | do.                                      | Paddy field                                    | 9        | 1   | 12 150      |
| R    | 11 Imbulgahawatta  | Owner of T. P. 149,909                   | Old garden                                     | 0        | 0   | 8 20        |
| S    | 11 Do.   | Owner of T. P. 149,923                   | do.  | 0        | 0   | 18 20       |
| T    | 11 Do.   | Edirisinge Haramanis                     | do.  | 0        | 1   | 4 20        |
|      | 41 Do.   | Edirisin Achchige Haramanis              | Cocoanut, jak, and arecanut 12 to 14 years old | 1        | 0   | 7 25        |
|      | 42 Do.   | Ranawaka Achchige Peris Appu             | Cocoanut plants 8 years old                    | 1        | 3   | 17 25       |
|      | 43 Do.   | Edirisin Achchige Sinn Appu              | Cocoanut plants 3 to 8 years old               | 0        | 2   | 0 20        |
| U    | 11 Do.   | R. Punchappu and others                  | Old garden                                     | 13       | 2   | 0 100       |
| V    | 11 Palkumbura or Keenagahadeniyakumbura or Yahalawilakumbura | do.                                      | Paddy field                                    | 16       | 1   | 30 150      |
| W    | 11 Kahatagahawatta   | R. Allis Appu and others                 | Old garden                                     | 4        | 2   | 5 25        |
|      | 44 Do.   | R. Babahamy                              | Cocoanut, jak, and arecanut 12 years old       | 0        | 1   | 20 15       |
|      | 45 Kahatagahahena  | R. Allis Appu                            | Cocoanut plants 6 months old                   | 0        | 1   | 6 15        |
|      | 46 Do.   | do.                                      | Cocoanut and jak 15 years old                  | 0        | 3   | 0 15        |
|      | 47 Nagahawatta   | R. Babanis                               | Garden   | 2        | 1   | 32 15       |
|      | 48 Kahatagahawatta   | R. Punchappu                             | Cocoanut, jak, and arecanut 12 years old       | 0        | 2   | 0 15        |
| X    | 11 Do.   | do.                                      | Old garden                                     | 1        | 0   | 20 30       |
|      | 49 Do.   | R. Carolis                               | Cocoanut and arecanut 10 years old             | 0        | 1   | 20 15       |
|      | 50 Do.   | do.                                      | Cocoanut and jak 15 years old                  | 0        | 2   | 16 15       |
|      | 51 Do.   | R. Suwaris Appu and others               | Old garden                                     | 0        | 3   | 2 15        |
|      | 52 Nagahawatta   | M. A. Girigoris Appuhamy                 | Cocoanut and jak 7 years old                   | 1        | 1   | 12 15       |
|      | 53 Do.   | do.                                      | do.  | 3        | 1   | 5 15        |
|      | 54 Nagahalanda   | R. Suwaris Appu and others               | Cocoanut plants 5 years and one jak tree       | 1        | 1   | 10 15       |
|      | 55 Do.   | Crown                                    | Jungle   | 0        | 2   | 15 20       |
|      | 56 Do.   | M. A. Peris Appu and another             | Cocoanut plants 7 years old                    | 4        | 3   | 27 20       |
|      | 57 Do.   | Crown                                    | Jungle   | 19       | 3   | 26 35       |
|      | 58 Do.   | D. A. Juwanis Appu                       | Cocoanut plants 8 years old                    | 0        | 2   | 37 15       |
|      | 59 Do.   | Crown                                    | Jungle   | 1        | 3   | 7 35        |
| Y    | 11 Hikgahawatta  | D. A. Thomis Appu and another            | 1 jak tree, 3 arecanut, and a betel enclosure  | 0        | 0   | 37 10       |
| Z    | 11 Kahatagahawatta   | Millate Pansala                          | Old garden                                     | 6        | 3   | 0 30        |
|      | 60 Pillewewatta  | M. A. Cornelis Appuhamy                  | Garden   | 0        | 0   | 16 15       |
| A    | 12 Do  | do.                                      | do.  | 0        | 0   | 20 15       |
| B    | 12 Mandadeniyakumbura  | Millate Vihare and others                | Paddy field                                    | 9        | 3   | 29 150      |
| C    | 12 Galabodawatta   | M. A. Peries Appuhamy and others         | Old garden                                     | 5        | 1   | 20 50       |
| D    | 12 Welawatta   | M. A. Abaram Appuhamy                    | do.  | 0        | 0   | 22 15       |
| E    | 12 Uggahakumbura or Hikgahakumbura                           | M. A. Siman Appu and others              | Paddy field                                    | 11       | 1   | 30 150      |
| F    | 12 Owitaliyaddekumbura                                       | E. Silinduhamy and others                | do.  | 0        | 3   | 27 15       |
| G    | 12 Elagawaowita  | do.                                      | Owita  | 0        | 1   | 26 10       |
| H    | 12 Owitakumburawatta   | M. A. Siman Appuhamy and others          | Old garden                                     | 3        | 1   | 0 25        |
|      | 61 Owitakumburapillewa                                       | M. A. Poloris Appu and others            | Encroachment                                   | 2        | 1   | 1 15        |
| I    | 12 Amunaliyaddakumbura                                       | E. Laisahamy and others                  | Paddy field                                    | 2        | 3   | 13 50       |

| Lot. | Name of Land.        | Name of Claimant.                   | Description.                              | Upset Price |           |
|------|----------------------|-------------------------------------|---|-------------|-----------|
|      |                      |                                     |   | Extent.     | per Acre. |
|      |                      |                                     |   | A. R. P.    | Rs.       |
| 62   | Dangahakumburadeniya | M. A. Siman Appu and others         | Deniya                                    | 0 0 25      | 10        |
| J 12 | Kahatagahawatta      | do.                                 | Old garden                                | 3 0 35      | 50        |
| K 12 | Do.                  | Don Baron Wijesinha and others      | do.                                       | 7 0 13      | 50        |
| L 12 | Millatekumburayaya   | M. A. Polaris Appuhamy              | Paddy field                               | 1 2 31      | 50        |
| M 12 | Oyagawakele          | Crown                               | An encroachment by adjoining owner        | 0 0 32      | 10        |
| N 12 | Oyagawakumbura       | Don Polaris Senaratne and others    | Paddy field                               | 0 3 4       | 10        |
| O 12 | Gonnagahakumbura     | S. Dona Selestina and others        | do.                                       | 0 3 7       | 20        |
| P 12 | Gonnagahakele        | do.                                 | Jungle                                    | 0 1 11      | 15        |
| Q 12 | Oyabodakumbura       | H. Don Charles and another          | Paddy field                               | 0 1 5       | 10        |
| 63   | Kahatagahawatta      | M. A. Sardiel Appu                  | Cocoanut and arecanut 12 years old        | 0 3 18      | 15        |
| 64   | Do.                  | H. Don Charles and others           | Cocoanut, jak, and arecanut 12 years old  | 0 1 35      | 15        |
| R 12 | Amunumullepillewa    | M. A. Abaran Appu and others        | Owita                                     | 0 1 20      | 10        |
| S 12 | Kahatagahawatta      | M. A. Polaris Appuhamy and others   | Six cocoanut plants 8 years old           | 1 0 5       | 15        |
| T 12 | Kahatagahalanda      | Crown                               | Jungle                                    | 1 2 16      | 10        |
| 65   | Migahawatta          | H. M. Peter Appuhamy and another    | Cocoanut plants 8 years old               | 1 1 1       | 15        |
| 66   | Do.                  | K. A. Singappu                      | Encroachment                              | 0 1 31      | 15        |
| 67   | Do.                  | H. M. Peter Appuhamy                | Cocoanut plants 12 years old              | 0 1 10      | 15        |
| 68   | Do.                  | M. V. Agil Appu                     | do.                                       | 0 1 2       | 15        |
| 69   | Kahatagahawatta      | M. A. Peris Appuhamy                | Cocoanut, jak, and arecanut 15 years old  | 0 1 36      | 15        |
| U 12 | Galabodawatta        | M. A. Girigoris Appuhamy and others | Old garden                                | 37 1 0      | 150       |
| 70   | Migahawatta          | M. V. Agilis Appuhamy and another   | Cocoanut, jak, and arecanut 15 years old  | 1 1 3       | 15        |
| V 12 | Galabodawatta        | M. V. Punchappuhamy and others      | Old garden                                | 21 3 22     | 150       |
| 71   | Millatekanda         | Crown                               | Jungle. Not for sale at present           | 8 0 0       | —         |
| W 12 | Migahawatta, &c.     | Don Polaris Senaratne and others    | Old garden                                | 8 2 0       | 50        |
| X 12 | Udumullewatta        | Rahim                               | do.                                       | 1 2 29      | 50        |
| Y 12 | Millatekumburayaya   | M. V. Agilis Appu and others        | Paddy field                               | 42 2 0      | 150       |
| 72   | Migahawattakele      | Crown                               | Jungle                                    | 1 2 22      | 15        |
| 73   | Migahawatta          | Waduwanage Binduwa                  | Cocoanut 5 years and four jak 5 years old | 1 1 30      | 15        |
| Z 12 | Kahatagahawatta      | Kadinappuliradage Allisiya          | Old garden                                | 5 0 31      | 20        |
| A 13 | Do.                  | do.                                 | do.                                       | 2 2 30      | 20        |
| B 13 | Do.                  | do.                                 | Cocoanut and jak 15 years old             | 2 0 0       | 20        |
| 74   | Migahawatta          | Kadinappuliradage Nelisiya          | Cocoanut plants 15 years old              | 0 1 11      | 20        |
| 75   | Ambagahawatta        | Kadinappuliradage Thonchiya         | Cocoanut, jak, and arecanut 15 years old  | 3 3 0       | 20        |
| 76   | Galabodawatta        | M. V. Suwatan Appu                  | Cocoanut plants 6 years old               | 0 1 12      | 15        |
| C 13 | Migahawatta          | W. Sawsiriya and others             | Garden                                    | 2 2 6       | 15        |
| 77   | Do.                  | W. Ukkinda and another              | Encroachment                              | 1 3 0       | 15        |
| 78   | Do.                  | do.                                 | Three cocoanut plants 6 years old         | 0 0 10      | 15        |
| 79   | Millatekele          | Crown                               | Jungle                                    | 0 3 24      | 15        |
| 80   | Waduwakanda          | do.                                 | do.                                       | 1 2 18      | 15        |
| 81   | Do.                  | do.                                 | do.                                       | 1 1 39      | 15        |
| 82   | Do.                  | do.                                 | One cocoanut tree 6 years old             | 1 3 10      | 15        |
| 83   | Do.                  | do.                                 | Jungle                                    | 1 1 14      | 15        |

Further information respecting these lands may be obtained from the Surveyor-General, and respecting the conditions of sale from the Hon. the Government Agent, Western Province.

By His Excellency the Governor's command,  
W. T. TAYLOR,  
Acting Colonial Secretary.

No. 1,210, W. P.

විෂ 1901 සවු අගෝස්තු මස 1 වෙනි දින කොළඹ

මහසෙනරාත් සිරිසිංහයන්ගේ කන්දෝරුවේදී.

සභානායක ජනාධිපති මහාතිපති ආණ්ඩුවේ ඒජන්තලායයේ විසින් ලේඛිත ආණ්ඩුවේ ආණ්ඩුවේ කියවීමට තෝරාගෙන ගනු ලබන 1901 සවු සැප්තැම්බර් මස 27 වෙනි දින මිහිලියෙහි දින 12 වන විට සභානායකවරයා විසින් පවත්වා ගනු ලැබූ කොටසකට දෙසැන්දේ දෙනවා ඇත.

විකිණීමේ වැටුප (රු. කොටසක්) පිළිවෙලට සභානායකවරයා විසින් පවත්වා ගනු ලැබූ කොටසකට දෙසැන්දේ දෙනවා ඇත.

|     |             |  |        |            |
|-----|-------------|--|--------|------------|
| කො. | අඩුවෙන් කම. | අධිකව කියවීමට.                               | අන්දම. | මහ. සහ මල. |
| H11 | කිසිවිදයක්  | සලකා බලා ගෙන ගොස් ඇති මුදල් වලින් පමණ වශයෙන් |        | 0 2 20 100 |



| නො.  | ඉඩම් නම.   | අයිතිකම් නිකුත්තා.                           | අන්දම.   | අක්කර     |         |     |     |
|------|--|--|--|-----------|---------|-----|-----|
|      |  |  |  | මකක.      | යක මිල. | රූ. |     |
|      |  |  |  | අ. රූ. ප. |         |     |     |
| 12   | කුඹුම්බිකන්ද                                       | ආණ්ඩුව                                       | ලදකැලාව  | 1         | 1       | 37  | 30  |
| 13   | මුකලාන   | එම   | මුකලාන (කකැම)                                    | 55        | 1       | 0   | —   |
| 13½  | එම   | එම   | කැලේ   | 8         | 2       | 25  | 30  |
| 14   | පුම්බුම්බිකවත්ත                                    | කාරියවසන් වික්‍රමආචාර්ය                      | 7 අචිරුදු වසස් පොල්පැල                           | 1         | 3       | 37  | 20  |
| 15   | එම   | කරෝලිය                                       | එම   | 0         | 3       | 30  | 20  |
| I 11 | කිරිවෙලවත්ත  | රත්නාකරණේ කරෝලිය සලමොන් සෙනෙවිරත්න මුදලිතුමා | පරන වගාව   | 0         | 0       | 25  | 50  |
| J 11 | කෙලකතදෙනිය   | ආණ්ඩුව                                       | දෙකිය  | 2         | 0       | 5   | 10  |
| K 11 | එම   | එම   | එම   | 0         | 1       | 9   | 10  |
| L 11 | කිරිවෙලවත්ත  | ම. අ. පිරිස් අල්පුතාම                        | පරන වගාව   | 0         | 2       | 35  | 50  |
| 16   | කිකකතදෙනිය   | ඉ. සිලික්කුමාසි සහ තවත්                      | මඩවලුර   | 0         | 2       | 17  | 15  |
| 17   | එම   | ම. අ. පිරිස්අල්පු                            | පරන වගාව   | 0         | 0       | 12  | 50  |
| 18   | කිරිවෙලවත්ත  | එම   | අචිරුදු 4 හිට 10 දක්වා වසස් පොල්, කොස්, පුවක්    | 1         | 2       | 37  | 20  |
| 19   | එම   | එදිරිසිංආචාර්යගේ උත්තප්ප                     | 6 අචිරුදු වසස් පොල්පැල                           | 0         | 1       | 38  | 20  |
| 20   | කිරිවෙලවත්ත  | එම   | 13 එම  | 0         | 1       | 36  | 20  |
| 21   | එම   | ආණ්ඩුව                                       | සිකියම් කෙ මිමර 160,782 කේ අයිතිකාරයා            | 0         | 0       | 18  | 15  |
| 22   | එම   | ර. බබානිස්අල්පු                              | 4 අචිරුදු වසස් පොල්පැල                           | 0         | 0       | 16  | 20  |
| 23   | පුම්බුම්බිකවත්ත                                    | ම. සිමන්තසිද්ද                               | අචිරුදු 3 හිට 7 දක්වා වසස් පොල්, කොස් සහ පුවක්   | 1         | 0       | 12  | 20  |
| M 11 | ලෙව්වකුඹුර   | ශ්‍රීමත් රිජ්අල්පු                           | කඩක  | 0         | 0       | 18  | 10  |
| 24   | පුම්බුම්බිකවත්ත                                    | ආණ්ඩුව                                       | එම   | 4         | 3       | 7   | 30  |
| 25   | පුම්බුම්බිකවත්ත                                    | රත්නාකරණේ කරෝලිය                             | 7 අචිරුදු වසස් පොල්පැල                           | 0         | 2       | 27  | 20  |
| 26   | පුම්බුම්බිකවත්ත                                    | ක. ම. මොහොමඩ්අල්පු සහ තව කෙනෙක්              | වැහිපුර අල්ලාගත් ඉඩම                             | 1         | 3       | 35  | 15  |
| 27   | එම   | ර. කරෝලියඅල්පු                               | 3 අචිරුදු වසස් පොල්පැල                           | 0         | 2       | 28  | 15  |
| 28   | කාගලෙද   | සේනන්ද්‍රරත්නකුරුගේ සිංචියා                  | 4 එම   | 0         | 0       | 29  | 15  |
| 29   | එම   | කුඩමනලෙ. පුවක් කෙටානිස්                      | වැහිපුර අල්ලාගත් ඉඩම                             | 1         | 0       | 5   | 20  |
| 30   | එම   | ආණ්ඩුව                                       | කැලේ   | 3         | 3       | 30  | 30  |
| N 11 | එම   | ක. කර්නිස්අල්පු                              | 1 අචිරුදු වසස් පොල්පැල                           | 0         | 0       | 24  | 10  |
| 31   | එම   | ම. අ. පුමානිස් අල්පුතාම                      | පරන කොස්කස් 2ක්                                  | 1         | 1       | 38  | 10  |
| 32   | එම   | භොමාර 170,091 සිකියම් අයිතිකාරයා             | පරන වගාව   | 0         | 0       | 9   | 20  |
| 33   | —  | —  | එම   | 0         | 0       | 28  | 20  |
| 34   | කාගලෙද   | සේනන්ද්‍රරත්නකුරුගේ නොන්චි                   | 7 අචිරුදු වසස් පොල්පැල                           | 0         | 2       | 34  | 15  |
| 35   | මොරගහකුඹුරේ පිල්ලාව                                | ක. කෙටානිස් සහ තවත්                          | කොස්කස් 4ක්                                      | 0         | 0       | 28  | 10  |
| 36   | මොරගහකුඹුරේ  | සේනන්ද්‍රරත්නකුරුගේ අමාරියා                  | 8 අචිරුදු වසස් කොස්කස්                           | 0         | 1       | 8   | 10  |
| 37   | කාගකැලේ  | ආණ්ඩුව                                       | කැලාව  | 0         | 2       | 30  | 20  |
| 38   | කාගලෙද   | සේනන්ද්‍රරත්නකුරුගේ අමාරියා                  | 4 අචිරුදු වසස් පොල්පැල                           | 0         | 1       | 22  | 10  |
| O 11 | කිරිවෙලවත්ත  | —  | පරන වගාව   | 0         | 1       | 22  | 50  |
| 39   | මිකවත්ත  | එදිරිසිංආචාර්යගේ දුවක්                       | 8 අචිරුදු වසස් පොල් සහ කොස්                      | 0         | 2       | 4   | 20  |
| 40   | එම   | එම   | 6 එම   | 0         | 3       | 0   | 20  |
| P 11 | එම   | එදිරිසිංආචාර්යගේ සිලික්කුමාසි සහ තවත්        | පරන වගාව   | 15        | 1       | 0   | 100 |
| Q 11 | කෙලකතකුඹුර   | එම   | කුඹුර  | 9         | 1       | 12  | 150 |
| R 11 | ඉඹුල්ලකවත්ත  | —  | පරන වගාව   | 0         | 0       | 8   | 20  |
| S 11 | එම   | —  | එම   | 0         | 0       | 18  | 20  |
| T 11 | එම   | එදිරිසිංගේ හරමානිස්                          | එම   | 0         | 1       | 4   | 20  |
| 41   | එම   | එදිරිසිංආචාර්යගේ හරමානිස්                    | අචිරුදු 12 හිට 14 දක්වා වසස් පොල්, කොස් සහ පුවක් | 1         | 0       | 7   | 25  |
| 42   | එම   | රත්නවකආචාර්යගේ පිරිස්අල්පු                   | 8 අචිරුදු වසස් පොල්පැල                           | 1         | 3       | 17  | 25  |
| 43   | එම   | ඉ. සිංඤ්ඤ                                    | අචිරුදු 3 හිට 8 දක්වා වසස් පොල්                  | 0         | 2       | 0   | 20  |
| U 11 | එම   | ර. පුංචප්පු සහ තවත් අය                       | පරන වගාව   | 13        | 2       | 0   | 100 |
| V 11 | පල්කුඹුර භොහොන් කිකකතදෙනිය කුඹුර භොහොන් කෙලවලකුඹුර | එම   | කුඹුර  | 16        | 1       | 30  | 150 |
| W 11 | කකවකවත්ත   | ර. අල්ලියඅල්පු සහ තවත්                       | පරන වගාව   | 4         | 2       | 5   | 25  |
| 44   | එම   | ර. බබානිස්                                   | 12 අචිරුදු වසස් පොල්, කොස් සහ පුවක්              | 0         | 1       | 20  | 15  |

| නො.  | ඉඩමේ නම.      | අයිතිකරු නිකුත්තා.                 | අත්දම.                                      | මහර. |        | අක්කර |
|------|---------------|------------------------------------|---|------|--------|-------|
|      |               |                                    |   | අ.   | රු. ප. | රු.   |
| 45   | කහවගාවක්ක     | ර. අල්ලියපේ                        | 6 මාස් වගස් පොල්පාල                         | 0    | 1 6    | 15    |
| 46   | එම            | එම                                 | 15 අචිරුදු වගස් පොල්<br>සහ කොස්             | 0    | 3 0    | 15    |
| 47   | නාගභවත්ත      | ර. ඩබ්බානිස්                       | වගාව  | 2    | 1 32   | 15    |
| 48.  | කහවගාවක්ක     | ර. පුඤ්චපේ                         | 12 අචිරුදු වගස් පොල්<br>කොස් සහ පුවක්       | 0    | 2 0    | 15    |
| X 11 | එම            | එම                                 | පරත වගාව                                    | 1    | 0 20   | 30    |
| 49   | එම            | ර. කරෝලිය                          | 10 අචිරුදු වගස් පොල්<br>සහ පුවක්            | 0    | 1 20   | 15    |
| 50   | එම            | එම                                 | 15 අචිරුදු වගස් පොල් සහ<br>කොස්             | 0    | 2 16   | 15    |
| 51   | එම            | ර. සුවාරිස් අපේ සහ තවත්            | පරත වගාව                                    | 0    | 3 2    | 15    |
| 52   | නාගභවත්ත      | ම. අ. ගිරිපේ අපේ                   | 7 අචිරුදු වගස් පොල්<br>සහ කොස්              | 1    | 1 12   | 15    |
| 53   | එම            | එම                                 | එම  | 3    | 1 5    | 15    |
| 54   | නාගභවත්ත      | ර. සුවාරිස් අපේ සහ තවත්            | 5 අචිරුදු වගස් පොල්පාල<br>සහ කොස්ගහක්       | 1    | 1 10   | 15    |
| 55   | එම            | ආණ්ඩුව                             | කැලේ  | 0    | 2 15   | 20    |
| 56   | එම            | ම. අ. පිරිස් අපේ සහ තව<br>කෙනෙක්   | 7 අචිරුදු වගස් පොල්පාල                      | 4    | 3 27   | 20    |
| 57   | එම            | ආණ්ඩුව                             | කැලේ  | 19   | 3 26   | 35    |
| 58   | නාගභවත්ත      | අ. අ. ප්‍රානිස් අපේ                | 8 අචිරුදු වගස් පොල්පාල                      | 0    | 2 37   | 15    |
| 59   | එම            | ආණ්ඩුව                             | කැලේ  | 1    | 3 7    | 35    |
| Y 11 | කික්කහවත්ත    | අ. අ. කෝමිස් අපේ සහ තව<br>කෙනෙක්   | කොස්ගස් 1, පුවක්ගස් 3,<br>සහ මුලුත් කොටුවක් | 0    | 0 37   | 10    |
| Z 11 | කහවගාවක්ක     | මිල්ලකේ පත්සල                      | පරත වගාව                                    | 6    | 3 0    | 30    |
| 60   | පිල්ලකේ       | ම. අ. කොරෝලිය අපේ                  | වගාව  | 0    | 0 16   | 15    |
| A 12 | එම            | එම                                 | එම  | 0    | 0 20   | 15    |
| B 12 | මන්දලකේ       | මිල්ලකේ විහාරේ සහ තවත්             | කුඹුර                                       | 9    | 3 29   | 150   |
| C 12 | මහවගාවක්ක     | ම. අ. ප්‍රානිස් අපේ සහ තවත්        | පරත වගාව                                    | 5    | 1 20   | 50    |
| D 12 | වෙලවත්ත       | ම. අ. අමුණිපේ                      | එම  | 0    | 0 22   | 15    |
| E 12 | ලක්කහකුඹුර    | ම. අ. සිමන් අපේ සහ තවත්            | කුඹුර                                       | 11   | 1 30   | 150   |
| F 12 | මහවගාවක්ක     | ම. අ. සිමන් අපේ සහ තවත්            | කුඹුර එම                                    | 0    | 3 27   | 15    |
| G 12 | ආලකාව මහව     | එම                                 | මහව   | 0    | 1 26   | 10    |
| H 12 | මහව කුඹුර     | ම. අ. සිමන් අපේ සහ තවත්            | පරත වගාව                                    | 3    | 1 0    | 25    |
| 61   | මහව කුඹුර     | ම. අ. පිලෝරිස් අපේ සහ තවත්         | වැඩිපුර අල්ලාගත් ඉඩම                        | 2    | 1 1    | 15    |
| I 12 | අමුණිපේ       | ම. අ. ලැයිසනාම් සහ තවත්            | කුඹුර                                       | 2    | 3 13   | 50    |
| 62   | දෙකිස         | ම. අ. සිමන් අපේ සහ තවත්            | දෙකිස                                       | 0    | 0 25   | 10    |
| J 12 | කහවගාවක්ක     | එම                                 | පරත වගාව                                    | 3    | 0 35   | 50    |
| K 12 | එම            | දෙකිස                              | එම  | 7    | 0 13   | 50    |
| L 12 | මිල්ලකේ කුඹුර | ම. අ. පිලෝරිස් අපේ සහ තවත්         | කුඹුර                                       | 1    | 2 31   | 50    |
| M 12 | මහව කැලේ      | ආණ්ඩුව                             | —   | 0    | 0 32   | 10    |
| N 12 | මහව කුඹුර     | දෙකිස පිලෝරිස් සේනරත්න සහ<br>තවත්  | කුඹුර                                       | 0    | 3 4    | 10    |
| O 12 | ගොමහකුඹුර     | ස. දෙක සෙලෙස්නියා සහ තවත්          | එම  | 0    | 3 7    | 20    |
| P 12 | ගොමහකුඹුර     | එම                                 | කැලේ  | 0    | 1 11   | 15    |
| Q 12 | මහව කුඹුර     | ම. දෙක වාර්ලිස් සහ තව<br>කෙනෙක්    | කුඹුර                                       | 0    | 1 5    | 10    |
| 63   | කහවගාවක්ක     | ම. අ. සර්දේසේ අපේ                  | 12 අචිරුදු වගස් පොල්<br>සහ පුවක්            | 0    | 3 18   | 15    |
| 64   | එම            | ම. දෙක වාර්ලිස් සහ තවත්            | 12 අචිරුදු වගස් පොල්<br>කොස් සහ පුවක්       | 0    | 1 35   | 15    |
| R 12 | අමුණිපේ       | ම. අ. ආමුම් අපේ සහ තවත්            | මහව   | 0    | 1 20   | 10    |
| S 12 | කහවගාවක්ක     | ම. අ. පිලෝරිස් අපේ සහ තවත්         | 8 අචිරුදු වගස් පොල්<br>පාල 6                | 1    | 0 5    | 15    |
| T 12 | කහවගාවක්ක     | ආණ්ඩුව                             | කැලේ  | 1    | 2 16   | 10    |
| 65   | මහව කුඹුර     | ම. ම. පිලෝරිස් අපේ සහ තව<br>කෙනෙක් | 8 අචිරුදු වගස් පොල්<br>පාල                  | 1    | 1 1    | 15    |
| 66   | එම            | ම. අ. සිමන් අපේ                    | —   | 0    | 1 31   | 15    |
| 67   | එම            | ම. ම. පිලෝරිස් අපේ                 | 12 අචිරුදු වගස් පොල්<br>පාල                 | 0    | 1 10   | 15    |
| 68   | එම            | ම. ම. අල්ලියපේ                     | එම  | 0    | 1 2    | 15    |
| 69   | කහවගාවක්ක     | ම. අ. පිරිස් අපේ                   | 15 අචිරුදු වගස් පොල්<br>කොස් සහ පුවක්       | 0    | 1 36   | 15    |

| නො.  | ඉඩමේ නම.         | අයිතියම කියන්නා.                   | අන්දම.   | මහන. අ රු. ප. | අක්කර ගක මිල. රු. |
|------|------------------|------------------------------------|--|---------------|-------------------|
| U 12 | ගලබොඩවත්ත        | ම. අ. ගීර්ගෝරිස් අප්පුහාමි සහ තවත් | පරත වගාව   | 37 1 0        | 150               |
| 70   | මිහගවත්ත         | ම. ව. අප්පුහාමි සහ තව කෙනෙක්       | 15 අවරුදු වසස් පොල්, කොස් සහ පුවක්               | 1 1 3         | 15                |
| V 12 | ගලබොඩවත්ත        | ම. ව. පුත්වස්සුහාමි සහ තවත්        | පරත වගාව   | 21 3 22       | 150               |
| 71   | මිලිලයේකන්ද      | ආණ්ඩුව                             | කැලේ (ගහනම්)                                     | 8 0 0         | —                 |
| W 12 | මිහගවත්ත සහ තවත් | දෙව් පිංඤ්ජීස් සේනාරත්න සහ තවත්    | පරත වගාව   | 8 2 0         | 50                |
| X 12 | උඩවුල්ලවත්ත      | රහිම                               | එම   | 1 2 29        | 50                |
| Y 12 | මිලිලයේකන්ද      | ම. ව. අප්පුහාමි සහ තවත්            | කුඹුර  | 42 2 0        | 150               |
| 72   | මිහගවත්තකැලේ     | ආණ්ඩුව                             | කැලේ   | 1 2 22        | 15                |
| 73   | මිහගවත්ත         | වදුවකගේ කිසිදුවා                   | 5 අවරුදු වසස් පොල්පැල සහ 5 අවරුදු වසස් කොස්පස් 4 | 1 1 30        | 15                |
| Z 12 | කහවකහවත්ත        | කන්දිතප්පුලිරිදගේ අල්ලිසියා        | පරත වගාව   | 5 0 31        | 20                |
| A 13 | එම               | එම                                 | එම   | 2 2 30        | 20                |
| B 13 | එම               | එම                                 | 15 අවරුදු වසස් පොල් සහ කොස්                      | 2 0 0         | 20                |
| 74   | මිහගවත්ත         | කන්දිතප්පුලිරිදගේ කැලිසියා         | 15 අවරුදු වසස් පොල් පැල                          | 0 1 11        | 20                |
| 75   | අඹගහවත්ත         | එම කෝන්මිසා                        | 15 අවරුදු වසස් පොල්, කොස් සහ පුවක්               | 3 3 0         | 20                |
| 76   | ගලබොඩවත්ත        | ම. ව. පුවාතන්අප්පු                 | 6 අවරුදු වසස් පොල්පැල                            | 0 1 12        | 15                |
| C 13 | මිහගවත්ත         | ම. කොහිපිටා සහ තවත්                | වගාව   | 2 2 6         | 15                |
| 77   | එම               | ම. උක්කිස්සු සහ තව කෙනෙක්          | මැහිපුර අල්ලාගත් ඉඩම                             | 1 3 0         | 15                |
| 78   | එම               | එම                                 | 6 අවරුදු වසස් පොල් පැල 3                         | 0 1 10        | 15                |
| 79   | මිලිලකැලේ        | ආණ්ඩුව                             | කැලාව  | 0 3 24        | 15                |
| 80   | වදුවකන්ද         | එම                                 | එම   | 1 2 18        | 15                |
| 81   | එම               | එම                                 | එම   | 1 1 39        | 15                |
| 82   | එම               | එම                                 | 6 අවරුදු වසස් පොල්පැල                            | 1 3 10        | 15                |
| 83   | එම               | එම                                 | කැලාව  | 1 1 14        | 15                |

මෙම ඉඩම් කැණ වැඩිදුර කාරණා සර්වේශර්පනරුල්ලන්තාත්සේනගේද, මිනිනිමේ කොන්දේසි ඇසුරින් බිස්නාටීර් දිසාමේ වංශ. සිපති ආණ්ඩුවේ ඒප්පුහාමිස්සේනගේද දුකගන්වි පුවමන.

ගරුකර ආණ්ඩුකාර උතුමානන්වකන්දගේ අඤ්චලෙස,  
 ධම්මපු. පී. මේලර්,  
 වැඩබලන මහාසංක්‍රමාර්ථ මිනිසා.

No. 1,211, W. P. Colonial Secretary's Office, Colombo, August 1, 1901.

ON Friday, September 27, 1901, at 12 noon, the Hon. the Government Agent for the Western Province will put up for sale or settlement, at the Weke Resthouse, the under-mentioned portions of Crown Land, on the terms authorized by Government.

Preliminary plan 25 (cadastral survey). Situation—Gangaboda pattu of Siyane korale east. Village—Palugama.

| Lot. | Name of Land.                        | Name of Claimant.                                      | Description.              | Extent. A. R. P. | Upset Price per Acre. |    |
|------|--------------------------------------|--|---------------------------|------------------|-----------------------|----|
|      |                                      |  |                           |                  | Rs.                   | c. |
| W 1  | Dodangahawatta                       | H. Don Agonis Vedarala                                 | Cocoanut 20 years         | 2 1 10           | 20                    | 0  |
| Y 1  | Do.                                  | D. P. Allis Silva Jayasekera                           | Cocoanut 25 years         | 5 1 20           | 20                    | 0  |
| Z 1  | Gal·hitiyawa                         | S. Eudiel Pieris and others                            | Old garden                | 1 0 20           | 20                    | 0  |
| 4    | Dodangahawattekanda                  | S. Paulis Peris  | Claimed as portion of E 2 | 1 3 10           | 10                    | 0  |
| 5    | Galahitiyawa                         | S. Davith Peris and others                             | do.                       | 1 1 20           | 10                    | 0  |
| 6    | Do.                                  | do.  | do.                       | 0 1 16           | 10                    | 0  |
| 7    | Do.                                  | do.  | Six cocoanut trees        | 3 1 4            | 10                    | 0  |
| A 2  | Dodangahawattekanda                  | S. Sarpianu Pieris                                     | Cocoanut 12 years         | 4 2 0            | 12                    | 50 |
| B 2  | Do.                                  | S. Paulis Pieris                                       | Cocoanut 8 years          | 1 0 0            | 12                    | 50 |
| C 2  | Galahitiyawewatta                    | S. Davith Pieris and others                            | Cocoanut 12 years         | 2 1 30           | 12                    | 50 |
| D 2  | Heelpandeniyakumbura                 | S. Sarpianu Peris and others                           | Paddy field               | 2 1 16           | 25                    | 0  |
| E 2  | Mukalanawatta or Galaboda-watta, &c. | Don William de Silva Jayasekera, Muhandram, and others | Old garden                | 604 0 0          | 200                   | 0  |
| F 2  | Pelengahawattapillewa                | S. Davith Peris and others                             | Owita                     | 0 0 36           | 10                    | 0  |
| G 2  | Nagahakumbura                        | do.  | Paddy field               | 0 2 26           | 20                    | 0  |
| H 2  | Pelengahawattaowita                  | do.  | Fifty cocoanut 6 years    | 1 0 0            | 12                    | 50 |
| I 2  | Kelagahawattapillewa                 | P. Juanis Appu and others                              | Three cocoanut 8 years    | 0 3 20           | 10                    | 0  |
| I 2a | Do.                                  | do.  | do.                       | 0 2 20           | 10                    | 0  |



| කො.      | ඉඩමේ නම.                        | අයිතිකම් කිසිත්තය.                            | අත්දම.                       | මහස.      |        | අත්කර ගත හැකි. |        |    |
|----------|---------------------------------|---|------------------------------|-----------|--------|----------------|--------|----|
|          |                                 |   |                              | අ. රු. ප. | රු. ප. | රු. ප.         | රු. ප. |    |
| F 2      | පෙලෙස්ගමකවනපිල්ලුව              | ඇස්. දැවිත් පිරිස් සහ තවත්                    | මිඩිම                        | 0         | 0      | 36             | 10     | 0  |
| G 2      | නාගසායුර                        | එම  | මඩවම                         | 0         | 2      | 26             | 20     | 0  |
| H 2      | පෙලෙස්ගමකවන                     | එම  | පොල්ගස් 50, අවුරුදු          | 6         | 1      | 0              | 12     | 50 |
| I 2      | කැලගමකවන පිල්ලුව                | පී. ප්‍රමානිස්අප්පු සහ තවත්                   | එම 3,                        | එම        | 8      | 0              | 3      | 20 |
| I 2A     | එම                              | එම  | එම                           | 0         | 2      | 20             | 10     | 0  |
| J 2      | පිහිඹිගමකවන                     | ඇස්. බාරගන්විඅප්පු සහ තවත්                    | පොල් අවුරුදු 68              | 1         | 3      | 20             | 10     | 0  |
| K 2      | කැඳුනගමකවන                      | ඇස්. හිරිගෝරිස් පිරිස් සහ තවත්                | මඩවම                         | 7         | 3      | 20             | 40     | 0  |
| K 2A     | එම                              | පී. පොතානිස්අප්පු සහ තවත්                     | එම                           | 7         | 1      | 0              | 40     | 0  |
| K 2B     | කැඳුනගම, ඇටබගො, නොගොන්රිස්ගමකවන | ඇස්. හිරිගෝරිස් පිරිස් සහ තවත්                | එම                           | 23        | 0      | 10             | 40     | 0  |
| K 2C     | පෙලෙස්ගමකවන                     | ආර්. දොන් සීමන්අප්පුසාමි සහ තවත්              | එම                           | 4         | 0      | 0              | 40     | 0  |
| M 2      | කොන්ගමකවන                       | විලියම් හි. සිල්වාප්පුසාමි මුහුණදිරම්         | පරන වගාව (පොල්)              | 1         | 0      | 0              | 15     | 0  |
| N 2      | මුනම්ලගමකවන                     | ඩබ්ලිව්. එච්ස් ප්‍රේම සහ තවත්                 | බිම්කැබෙලි කො. E 23න් කොටසක් | 0         | 3      | 10             | 10     | 0  |
| O 2      | කපුවත                           | කේ. මරිගෝරිස්අප්පු                            | පොල් අවුරුදු 10              | 1         | 0      | 12             | 10     | 0  |
| P 2      | මුනම්ලගමකවන                     | හි. පී. අල්ලිස් සිල්වා ප්‍රේමසේකර             | එම 5                         | 1         | 2      | 0              | 10     | 0  |
| Q 2      | පෙලෙස්ගමකවන                     | පී. පිරිස්අප්පු සහ තවත්                       | පරන වගාව                     | 49        | 1      | 0              | 200    | 0  |
| Q 2A     | එම                              | කොමර් 52, 946 දරන පිඹුරේ අයිතිකාරයා           | එම                           | 0         | 0      | 20             | 15     | 0  |
| R 2      | කෝවිට්ටලකුඹුර                   | ඇස්. සර්පිකු පිරිස් සහ තවත්                   | මඩවම                         | 39        | 2      | 30             | 75     | 0  |
| S 2      | වෙදරුගමේ දෙහිය                  | එම  | දෙහිය                        | 2         | 2      | 0              | 10     | 0  |
| U 2      | කොටගමකවන                        | හි. ඩබ්ලිව්. හි. සිල්වා ප්‍රේමසේකර මුහුණදිරම් | පොල්, අවුරුදු 12             | 2         | 2      | 0              | 10     | 0  |
| V 2      | කලුගමකවන                        | පී. සීමන්ප්‍රේම සහ තවත්                       | මඩවම                         | 6         | 1      | 30             | 50     | 0  |
| 8        | කලුගමකවන වැව                    | ආණ්ඩුව  | පොකුන (නහනම්)                | 0         | 3      | 0              | 10     | 0  |
| 9        | විච්චගමකවන                      | පී. සීමන්ප්‍රේම සහ කෙනෙක්                     | කැලේ                         | 0         | 2      | 4              | 10     | 0  |
| W 2      | දොලෙවන්ත                        | හි. පී. අල්ලිස් සිල්වා ප්‍රේමසේකර             | පොල්, අවුරුදු 25             | 2         | 1      | 36             | 10     | 0  |
| X 2      | මුනම්ලගමකවන                     | කේ. මිගෙල්අප්පු සහ කෙනෙක්                     | පොල්, මාස 6                  | 0         | 3      | 0              | 10     | 0  |
| Y 2      | එම                              | එම  | පොල්, අවුරුදු 10             | 1         | 2      | 22             | 10     | 0  |
| Z 2      | එම                              | පී. සික්කේඅප්පු                               | පොල්, අවුරුදු 12             | 0         | 1      | 22             | 10     | 0  |
| A 3      | කෝන්ගමකවන                       | ආර්. සීමන්අප්පුසාමි                           | එම                           | 3         | 0      | 28             | 10     | 0  |
| A 3 1/2  | එම                              | කේ. සිංචිඅප්පු සහ කෙනෙක්                      | එම 15                        | 0         | 2      | 32             | 10     | 0  |
| B 3      | කොටගමකවන                        | පී. අතිලිස්අප්පු                              | පරන වගාව                     | 0         | 3      | 10             | 10     | 0  |
| C 3      | පාචගමකවන                        | එම. මිගෙල් ප්‍රනාන්දු                         | පොල්, අවුරුදු 12             | 0         | 3      | 35             | 10     | 0  |
| D 3      | නාගසායුර වනක                    | ඇස්. සීමන්අප්පු සහ තවත්                       | එම 3                         | 0         | 0      | 30             | 10     | 0  |
| E 3      | නාගසායුර පිල්ලුව                | ඇස්. දැවිත් පිරිස් අප්පු සහ තවත්              | පරන පොල්වගාව                 | 0         | 2      | 0              | 10     | 0  |
| G 3      | නාගසායුර                        | එම  | මඩවම                         | 2         | 0      | 5              | 30     | 0  |
| H 3      | නාගසායුර පිල්ලුව                | එම  | පොල්, අවුරුදු 8              | 0         | 1      | 10             | 10     | 0  |
| I 3      | එම                              | එම  | එම 6                         | 0         | 1      | 20             | 10     | 0  |
| J 3      | එම                              | එම  | එම 6                         | 0         | 0      | 26             | 10     | 0  |
| K 3      | ඇටබගමකවන                        | ඇස්. අල්ලිස් පිරිස්අප්පු සහ කෙනෙක්            | එම 12                        | 3         | 0      | 0              | 12     | 50 |
| L 3      | නාගසායුර පිල්ලුව                | ඇස්. සීමන්අප්පු සහ කෙනෙක්                     | එම 6                         | 0         | 0      | 18             | 10     | 0  |
| M 3      | ගල්පොත කුඹුර                    | කේ. අනේලිස්අප්පු                              | එම 6                         | 2         | 2      | 35             | 10     | 0  |
| N 3      | ගල්පොතවත්තදෙහිය                 | කේ. හිරිගෝරිස්අප්පු                           | එම 6                         | 0         | 3      | 20             | 10     | 0  |
| O 3      | ගල්පොතවත්ත                      | කේ. කරෙහිස්අප්පු සහ කෙනෙක්                    | එම 10                        | 0         | 1      | 0              | 10     | 0  |
| P 3      | ගල්පොතවත්තකුඹුරේ දෙහිය          | කේ. කිවනප්‍රේම සහ කෙනෙක්                      | පරන පොල්වගාව                 | 1         | 2      | 30             | 10     | 0  |
| Q 3      | මුනම්ලගමකවන පිල්ලුව             | ඩබ්ලිව්. එච්ස් ප්‍රේම සහ කෙනෙක්               | පොල්, අවුරුදු 2              | 0         | 1      | 20             | 10     | 0  |
| R 3A 1/2 | ගල්බොඩවත්ත                      | පී. නෙලිස්අප්පු සහ තවත්                       | පරන වගාව                     | 10        | 3      | 10             | 30     | 0  |

මෙම ඉඩම් ගැණ වැඩිදුර කාරණා සර්වේශ්වජනරජුටත්තාන්සේගෙන්ද, විකිණීමේ කොන්දේසි ගැණ බස්නාහිර දිසාවේ විනාශිපති ආණ්ඩුවේ එජන්ත උත්තාන්සේගෙන්ද දැනගත්ව පුළුවන.

ගරුකර ආණ්ඩුකාර උතුරානන්සේගේ ආඥාවලට,  
ඩබ්ලිව්. ඩී. ටේලර්,  
වැඩබලන මහසෙසුකාරීස් විමස.

No. 1,212, W. P.

Colonial Secretary's Office,  
Colombo, August 1, 1901.

ON Tuesday, September 24, 1901, at 12 noon, the Hon. the Government Agent for the Western Province will put up for sale or settlement, at the Weke Resthouse, the under-mentioned portions of Crown Land, on the terms authorized by Government.

Preliminary plan 8,227. Situation—Gangaboda pattu of Siyane korale east.  
Village—Mandawala.

| Lot. | Name of Land.  | Name of Claimant. | Description.                    | Extent.  |     | Upset Price per Acre. |    |
|------|----------------|-------------------|---------------------------------|----------|-----|-----------------------|----|
|      |                |                   |                                 | A. R. P. | Ra. |                       |    |
| 5686 | Alubogahalanda | Crown             | Low jungle                      | 2        | 3   | 12                    | 10 |
| 5692 | Do.            | D. Singappu       | Six cocoanut trees 12 years old | 0        | 3   | 25                    | 15 |

Preliminary plan 8,174. Situation—Gangaboda pattu of Siyane korale east.  
Village—Mandawala.

|       |                 |                                   |            |    |   |    |     |
|-------|-----------------|-----------------------------------|------------|----|---|----|-----|
| P 463 | Halwakkadawatta | M. A. Pelenis Vedarala and others | Old garden | 19 | 1 | 16 | 200 |
|-------|-----------------|-----------------------------------|------------|----|---|----|-----|

Preliminary plan 7,913. Situation—Gangaboda pattu of Siyane korale east.  
Village—Mandawala.

|      |                                     |       |        |   |   |    |    |
|------|-------------------------------------|-------|--------|---|---|----|----|
| 4867 | Mawatadeniya alias Keran-gahadeniya | Crown | Deniya | 0 | 3 | 35 | 10 |
|------|-------------------------------------|-------|--------|---|---|----|----|

| Lot.  | Name of Land.                               | Name of Claimant.  | Description. | Extent.<br>A. R. P. | Upset Price<br>per Acre.<br>Rs. |  |
|-------|---|--|--------------|---------------------|---------------------------------|--|
|       | Preliminary plan 2,144.                     | Situation—Gangaboda pattu of Siyane korale east.<br>Village—Mandawala. |              |                     |                                 |  |
| T 687 | Kosgahalandawatta                           | Late Mr. N. D. P. Silva<br>and others                                  | Old garden   | 38 2 28             | 100                             |  |
| U 687 | Mahawattalanda<br>Preliminary plan 3,873.   | Juanis Appu  | do.          | 0 1 20              | 100                             |  |
|       |   | Situation—Gangaboda pattu of Siyane korale east.<br>Village—Mandawala. |              |                     |                                 |  |
| H 487 | Alubogahakumbura<br>Preliminary plan 8,301. | K. S. Lamadu and others  | Paddy field  | 0 1 28              | 15                              |  |
|       |   | Situation—Gangaboda pattu of Siyane korale east.<br>Village—Mandawala. |              |                     |                                 |  |
| 5870  | Kosgahawatta                                | S. M. Don Allis Appu-<br>hamy and others                               | Old garden   | 2 0 34              | 100                             |  |

Further information respecting these lands may be obtained from the Surveyor-General, and respecting the conditions of sale from the Hon. the Government Agent, Western Province.

By His Excellency the Governor's command,  
W. T. TAYLOR,  
Acting Colonial Secretary.

No. 1,212, W. P.

වම් 1901 න්වු අගෝස්තු මස 1 වෙනි දින කොළඹ මහසෙනෙවිවරයාගේ කන්දෝරුවේදී.

බස්නාහිර දිසාමේ වංශාචාර්ය ආණ්ඩුවේ ඒජන්තවරයාගේ විසින් මෙහි පහත සඳහන්වන ආණ්ඩුව සහ කත ඉඩම් ආණ්ඩුවේ නියෝගවල ප්‍රකාරයට වම් 1901 න්වු සැප්තැම්බ්‍ර මස 24 වෙනි දිනවු අගනරුවාද දවල් 12ව වෑනේ තානාප්‍රමේදී වෙන්දේසිකර විකුණනට නොගොස් තිබුණකරදෙත්ව ගෙදෙනවා ඇත. සිතියම 8,227. පිහිටීම සියනැකෝරලේ ගඟබොඩපත්තුව. ගම—මන්දවල.

| නො.   | විස්තරය.                       | අයිතිකරු නිසන්තා.                            | අත්දම.                    | මහත. රු. ප. | අක්කර මහ මිල. |
|-------|--------------------------------|--|---------------------------|-------------|---------------|
| 5686  | අඵබෝගහලත්ද                     | ආණ්ඩුව                                       | කැලේ                      | 2 3 12      | 10            |
| 5692  | එම                             | දෙ. සිංඤ්ජ                                   | 12 අවරුද මසස් පොල්ගස් 6ක් | 0 3 25      | 15            |
|       |                                | සිතියම 8,174.                                |                           |             |               |
| P 463 | කල්වන්තවත්ත                    | ම. අ. පැලනිස් වෙදරල සහ තවත්                  | පරණ වගාව                  | 19 1 16     | 200           |
|       |                                | සිතියම 7,913.                                |                           |             |               |
| 4867  | මාවතදෙහිය නොගොස් කැරත්ගහ දෙහිය | ආණ්ඩුව                                       | දෙහිය                     | 0 3 35      | 10            |
|       |                                | සිතියම 2,144.                                |                           |             |               |
| T 687 | කොස්ගලත්දේවත්ත                 | කැපිහිය ඇන්. ඩී. පී. සිල්වා මහත් මහා සහ තවත් | පරණ වගාව                  | 38 2 28     | 100           |
| U 687 | මාවතලත්ද                       | ජුවානිස්අප්ජ                                 | එම                        | 0 1 20      | 100           |
|       |                                | සිතියම 3,873.                                |                           |             |               |
| H 487 | අඵබෝගහකුඹුර                    | ක. ස. ලබාද සහ තවත්                           | කුඹුර                     | 0 1 28      | 15            |
|       |                                | සිතියම 8,301.                                |                           |             |               |
| 5870  | කොස්ගහවත්ත                     | ස. ම. දෙත් අල්ලීස් අප්ජතාමි සහ තවත්          | පරණ වගාව                  | 2 0 34      | 100           |

මෙම ඉඩම් කැණ වැනිදුර කාරණ සර්වේකර්ස්කරුන්ගේ නිසාද, විකිනීමේ කොන්දේසි ගැණ බස්නාහිර දිසාමේ වංශ චාර්ය ආණ්ඩුවේ ඒජන්තවරයාගේ කන්දෝරුවේදී දැනගන්ව පුළුවන.

ගරුකර ආණ්ඩුකාර උතුමානන්වගන්දේ ආඥාවලස,  
බඹල්ලු. පී. වේලර්,  
වැඩබලන මහසෙනෙවිවරයාගේ විදේශ.

No. 1,213, W. P.

Colonial Secretary's Office,  
Colombo, August 6, 1901.

ON Tuesday, September 24, 1901, at 12 noon, the Hon. the Government Agent for the Western Province will put up for sale or settlement, at the Weke Resthouse, the under-mentioned portions of Crown Land, on the terms authorized by Government.

| Lot. | Name of Land.                 | Name of Claimant.  | Description.                 | Extent.<br>A. R. P. | Upset Price<br>per Acre.<br>Rs. |  |
|------|-------------------------------|--|------------------------------|---------------------|---------------------------------|--|
|      | Preliminary plan 9,285.       | Situation—Gangaboda pattu of Siyane korale east.<br>Village—Mandawala. |                              |                     |                                 |  |
| 8    | Kosgahalanda                  | S. A. Don Allis  | Old garden                   | 3 3 25              | 100                             |  |
| 10   | Do.                           | do.  | Cocconut plants 15 years old | 4 2 13              | 20                              |  |
| 30   | Godawelawatta or Kosgahawatta | R. J. William Perera and another                                       | Cocconut plants 1 year old   | 6 1 16              | 15                              |  |
| 30½  | Godawelawatta                 | —  | —                            | 0 3 1               | 15                              |  |
| 31   | Godawelawatta or Kosgahawatta | R. J. Aron Perera  | Old garden                   | 0 1 30              | 100                             |  |
| 37   | Millagahawatta                | P. Amaris Appu and others  | do.                          | 12 3 10             | 100                             |  |

| Lot. | Name of Land.          | Name of Claimant.                 | Description.                      | Extent. |       | Upset Price per Acre. Rs. |
|------|------------------------|-----------------------------------|-----------------------------------|---------|-------|---------------------------|
|      |                        |                                   |                                   | A.      | R. P. |                           |
| 96   | Alubogahawatta         | R. J. Ruitan Perera and others    | Cocoanut trees 10 to 25 years old | 16      | 0 0   | 50                        |
| 99   | Do.                    | R. J. Ruitan Perera               | Cocoanut trees 8 years old        | 0       | 2 14  | 20                        |
| 133½ | Dangahadeniya          | Crown                             | Deniya                            | 0       | 0 20  | 10                        |
| 169  | Kosdellawatta          | Balaurige Louis Appu and another  | Jungle                            | 1       | 2 26  | 20                        |
| 177  | Millagahawatta         | Mrs. Etroida Cornelia de Saram    | Twelve cocoanut trees and others  | 5       | 0 0   | 50                        |
| 190  | Do.                    | R. J. Sabilinu Perera and another | Cocoanut plants 10 years old      | 3       | 1 11  | 20                        |
| 208  | Miguhawatta            | Balaurige Ungappu and others      | Cocoanut plants 8 to 35 years old | 19      | 3 23  | 50                        |
| 215  | Millagahawatta         | R. J. Justina Perera              | Chena                             | 1       | 2 4   | 15                        |
| 227  | Kosgahalanda           | R. A. Cornelis Perera and others  | Old garden                        | 45      | 3 30  | 100                       |
| 280  | Millagahawatta         | Kankanige Matthappu and others    | Fifty cocoanut plants 6 years old | 13      | 2 10  | 15                        |
| 290  | Do.                    | Kankanige Babanis Appu            | Arecanut trees 6 years old        | 0       | 0 21  | 15                        |
| 358  | Do.                    | K. A. Welun Appu and others       | Old garden                        | 22      | 1 2   | 100                       |
| 373  | Delgahawatta           | K. A. Harmanis Appu               | Cocoanut plants 15 years old      | 0       | 2 11  | 20                        |
| 387  | Diklandehena           | M. Theris Appu and others         | Cocoanut plants 3 to 10 years old | 21      | 3 21  | 20                        |
| 394  | Kahatagahadeniya       | G. K. Karo Appu                   | Deniya                            | 0       | 0 32  | 15                        |
| 398  | Diklandewatta          | R. Thepanis and others            | Old garden                        | 32      | 3 20  | 100                       |
| 413½ | Puwakgahakumburedeniya | K. Binguli and others             | Deniya                            | 1       | 2 36  | 10                        |

Further information respecting these lands may be obtained from the Surveyor-General, and respecting the conditions of sale from the Hon. the Government Agent, Western Province.

By His Excellency the Governor's command,

W. T. TAYLOR,  
Acting Colonial Secretary.

No. 1,213, W. P.

විෂි 1901 ක්වූ අභ්‍යන්තර මස 6 වෙනි දින කොළඹ මහසෙනසුනාධිපතිවරයාගේ කන්තෝරුවේදී.

මස්තකර දිසාවේ මහ බිසව් ආණ්ඩුවේ ඒරත්නගමනායකවරයා විසින් මෙහි පහත සඳහන්වන ආණ්ඩුව සන්තක ඉඩම් ආණ්ඩුවේ නියෝගවලට ප්‍රකාරයට විෂි 1901 ක්වූ සැප්තැම්බර් මස 24 වෙනි දිනවූ අග තරුවාද දවල් 12ට වැනි කාලයේදී වෙන්දේසිකර විකුණන්නට නොහොත් තීරණයකට එළඹෙන්නට ඇත.

සිතියම 9,285. පිහිටීම සියනැකෝරලේ ගඟබොඩපත්තුව. ගම්—මන්දවල. අක්කර මහක. සක මිල.

| නො.  | ඉඩමේ නම.             | අයිතිකම් කියන්නා.               | අන්දම.                           | අ. රු. ප. | රු.      |
|------|----------------------|---------------------------------|----------------------------------|-----------|----------|
| 8    | කොස්ගලක්ද            | ස. අ. දෙව් අල්ලීස්              | පරණ වගාව                         | 3         | 3 25 100 |
| 10   | එම                   | එම                              | 15 අචිරුදු වගස් පොල්             | 4         | 2 13 20  |
| 30   | ගොඩවෙලවත්ත කොස්ගලක්ද | ර. ජ. විලියම් ප්‍රේම සහ කෙනෙක්  | 1 අචිරුදු වගස් පොල්              | 6         | 1 10 15  |
| 30½  | ගොඩවෙලවත්ත           | —                               | —                                | 0         | 3 1 15   |
| 31   | එම                   | ර. ජ. ආරේන් ප්‍රේම              | පරණ වගාව                         | 0         | 1 30 100 |
| 37   | මිල්ලගහවත්ත          | ස. අමාරිස් අප්පු සහ තවත්        | එම                               | 12        | 3 10 100 |
| 96   | අච්චෝගහවත්ත          | ර. ජ. රුසිකන් ප්‍රේම සහ තවත්    | අචිරුදු 10 හිට 25 වගස් පොල්      | 16        | 0 0 50   |
| 99   | එම                   | ර. ජ. රුසිකන් ප්‍රේම            | 8 අචිරුදු වගස් පොල්              | 0         | 2 14 20  |
| 133½ | දත්තකදෙහික           | ආණ්ඩුව                          | දෙහික                            | 0         | 0 20 10  |
| 169  | කොස්දලල්ලවත්ත        | බාලසුරියේ එම්ප් අප්පු සහ තවත්   | කැලේ                             | 1         | 2 26 20  |
| 177  | එම                   | එම                              | 35 අචිරුදු වගස් පොල්             | 5         | 0 0 20   |
| 190  | මිල්ලගහවත්ත          | ර. ජ. සම්බුදු ප්‍රේම සහ කෙනෙක්  | 10 අචිරුදු වගස් පොල්             | 3         | 1 11 20  |
| 208  | හුගහවත්ත             | බාලසුරියේ උත්තරපු සහ තවත්       | අචිරුදු 8 හිට 35 අක්වා වගස් පොල් | 19        | 3 23 50  |
| 215  | මිල්ලගහවත්ත          | ර. ජ. ප්‍රසන්නා ප්‍රේම          | හේන                              | 1         | 2 4 15   |
| 227  | කොස්ගලක්ද            | ර. අ. කොර්නේලීස් ප්‍රේම සහ තවත් | පරණ වගාව                         | 45        | 3 30 100 |
| 280  | මිල්ලගහවත්ත          | ක. මන්තරපු සහ තවත්              | 6 අචිරුදු වගස් පොල්              | 13        | 2 10 15  |
| 290  | එම                   | ක. බබානිස් අප්පු                | පැල 50 එම පුවක්                  | 0         | 0 21 15  |
| 358  | එම                   | ක. අ. වෙච්ච් අප්පු සහ තවත්      | පරණ වගාව                         | 22        | 1 2 100  |

| නො. | ඉඩමේ නම.                     | අයිතිකම් කීයන්හා.      | අන්දම.                            | මහත. රූ. ප. | අක්කර ගස මිල. රූ. |
|-----|------------------------------|------------------------|-----------------------------------|-------------|-------------------|
| 373 | දෙල්ගහවත්ත නොහොත් කොස්ගහවත්ත | ක. ආ. හර්මානිස්අප්පු   | එම                                | 0 2 11      | 20                |
| 387 | දික්ලැස්දෙවන්                | ම. නේරිස්අප්පු සහ තවත් | අචිරු 3 හිට 10 දක්වා වැස් පොල්පැල | 21 3 21     | 25                |
| 394 | කගුවගහදෙවන්                  | ප. ක. කරුණඅප්පු        | දෙවිත                             | 0 0 32      | 15                |
| 398 | දික්ලැස්දෙවන්                | ඊ. නෙතානිස් සහ තවත්    | පරත වගාව                          | 32 3 2      | 100               |
| 413 | පුවත්ගහකුඹුරේ දෙවන්          | ක. හිත්ගුලි සහ තවත්    | දෙවිත                             | 1 2 36      | 10                |

මෙම ඉඩම් ගැන වැඩිදුර තොරතුරු සර්වේකර්ජනරාලයන්හාත්සේගෙන්ද, විකිනීමේ කොන්දේසි ගැන බස්නාහිර දිසාවේ වංශාධිපති ආණ්ඩුවේ ඒජන්තලයන්හාත්සේගෙන්ද දැනගත්ව පුළුවන.

හරුහර ආණ්ඩුකාර උතුරු මහනුවන්සේගේ ආඥා ලෙස,  
බිම්ප්‍ර. පී. චේලර්,  
වැඩබලන මහසෙක්‍රයාරිස් වම්ක.

No. 1,214, w. P. Colonial Secretary's Office, Colombo, August 7, 1901.

ON Monday, September 23, 1901, at 12 noon, the Hon. the Government Agent for the Western Province will put up for sale or settlement, at the Weke Resthouse, the under-mentioned portions of Crown Land, on the terms authorized by Government.

Preliminary plan 10,995. Situation—Udagaha pattu of Siyane korale east. Village—Karasnagala.

| Lot.  | Name of Land.   | Name of Claimant.   | Description.                     | Extent. A. R. P. | Upset Price per Acre. Rs. |
|-------|-----------------|---------------------|----------------------------------|------------------|---------------------------|
| 10286 | Thalagahahena   | Crown               | Low jungle                       | 0 0 8            | 10                        |
| 10287 | Do.             | K. A. Brampi Appu   | Cocoanut plants 6 years old      | 1 2 26           | 20                        |
| 10288 | Kongahawatta    | K. A. Samel Appu    | Cocoanut plants 12 years old     | 0 3 3            | 20                        |
| 10289 | Kahatagahalanda | do.                 | Cocoanut plants 5 years old      | 2 3 24           | 20                        |
| 10290 | Galapallewatta  | A. A. Thepanis Appu | Cocoanut plants 3 to 9 years old | 0 1 34           | 20                        |
| 10291 | Haliyamalahena  | W. D. Penisa        | Cocoanut plants 3 to 7 years old | 0 3 14           | 20                        |

Preliminary plan 11,061. Situation—Udagaha pattu of Siyane korale east. Village—Alawala.

|       |                 |                 |                                  |        |    |
|-------|-----------------|-----------------|----------------------------------|--------|----|
| 10524 | Godayamunawatta | N. H. Dinensuwa | Cocoanut plants 3 to 9 years old | 0 0 20 | 20 |
| 10525 | Do.             | do.             | do.                              | 0 0 11 | 20 |
| 10526 | Do.             | do.             | do.                              | 0 0 8  | 20 |
| 10527 | Millagahahena   | Crown           | Jungle                           | 4 0 18 | 25 |

Further information respecting these lands may be obtained from the Surveyor-General, and respecting the conditions of sale from the Hon. the Government Agent, Western Province.

By His Excellency the Governor's command,  
W. T. TAYLOR,  
Acting Colonial Secretary.

No. 1,214, w. P. මේ 1901 ක්‍රි. අගෝස්තු මස 7 වෙනි දින කොළඹ මහසෙක්‍රයාරිස්ලයන්හාත්සේගේ කන්දෝරුවේදී.

බස්නාහිර දිසාවේ වංශාධිපති ආණ්ඩුවේ ඒජන්තලයන්හාත්සේ විසින් මෙහි පහත සඳහන්වන ආණ්ඩුව සහිත ඉඩම් ආණ්ඩුවේ නිකුත්වන ප්‍රකාරව මේ 1901 ක්‍රි. සැප්තැම්බර් මස 23 වෙනි දිනට සඳුදා දවල් 12 වැනි ආසාදනවේදී වෙන්දේසි කළ හැකිවන නොහොත් නිවැරදිව සඳහන්ව තිබෙන ආකාරයට.

සිතියම 10,995. පිහිටීම—සියනාකෝරලේ උඩුගහපත්තුව. ගම්—කරස්තලය.

| නො.   | ඉඩමේ නම.      | අයිතිකම් කීයන්හා.    | අන්දම.               | මහත. රූ. ප. | අක්කර ගස මිල. රූ. |
|-------|---------------|----------------------|----------------------|-------------|-------------------|
| 10286 | තලගහවත්ත      | ආණ්ඩුව               | ලදකැලාව              | 0 0 8       | 10                |
| 10287 | එම            | ක. ආ. බ්‍රම්පි අප්පු | 6 අචිරු වැස් පොල්පැල | 1 2 26      | 20                |
| 10288 | කෝන්ගහවත්ත    | ක. ආ. සාමෙල්අප්පු    | 12 එම                | 0 3 3       | 20                |
| 10289 | කහවගහදෙවන්    | එම                   | 5 එම                 | 2 3 24      | 20                |
| 10290 | ගලපල්ලේවත්ත   | අ. ආ. නෙතානිස්අප්පු  | අචිරු 3 හිට 9 එම     | 0 1 34      | 20                |
| 10291 | හාලිතාවල වත්ත | ම. දේ. ජේතිකා        | එම 3 හිට 7 එම        | 0 3 14      | 20                |

ගම්—අලවල.

|       |                |                |                            |        |    |
|-------|----------------|----------------|----------------------------|--------|----|
| 10524 | ගොඩකොටුවේ වත්ත | ක. ක. දිනේසුමා | එම 3 හිට 9 දක්වා වැස් පොල් | 0 0 20 | 20 |
| 10525 | එම             | එම             | එම                         | 0 0 11 | 20 |
| 10526 | එම             | එම             | එම                         | 0 0 8  | 20 |
| 10527 | මිල්ලගහවත්ත    | ආණ්ඩුව         | කැලේ                       | 4 0 18 | 25 |

මෙම ඉඩම් ගැන වැඩිදුර තොරතුරු සර්වේකර්ජනරාලයන්හාත්සේගෙන්ද, විකිනීමේ කොන්දේසි ගැන බස්නාහිර දිසාවේ වංශාධිපති ආණ්ඩුවේ ඒජන්තලයන්හාත්සේගෙන්ද දැනගත්ව පුළුවන.

හරුහර ආණ්ඩුකාර උතුරු මහනුවන්සේගේ ආඥා ලෙස,  
බිම්ප්‍ර. පී. චේලර්,  
වැඩබලන මහසෙක්‍රයාරිස් වම්ක.



LAND SALES IN THE CENTRAL PROVINCE.

No. 1,794 C. P.

Colonial Secretary's Office,  
Colombo, July 26, 1901.

ON Wednesday, September 25, 1901, at 12 o'clock noon, the Assistant Government Agent for the Matale District will put up for sale or settlement, at his office in Matale, the under-mentioned portions of Crown Land, on the terms authorized by Government.

| Lot.  | Name of Land.                   | Village.      | Claimant—Crown<br>Name of Applicant. | Description.  | Extent. |       | Upset Price<br>per Acre.<br>Rs. |
|---|---------------------------------|---------------|--------------------------------------|---|---------|-------|---------------------------------|
|   |                                 |               |                                      |   | A.      | R. P. |                                 |
| Preliminary plan 4,944.—Pallesiya pattu of Matale east.         |                                 |               |                                      |   |         |       |                                 |
| 13247   | Balamaduwehena                  | Metihakkegama | T. B. Hulangomuwe,<br>President      | Ohena   | 4       | 1 33  | 40                              |
| 13249   | Delgahagedarawatta-<br>mukalana | do.           | Joseph Malcomson                     | Forest  | 0       | 2 2   | 40                              |
| Preliminary plan 3,894.—Asgiri Pallesiya pattu of Matale south. |                                 |               |                                      |   |         |       |                                 |
| 10615   | Kolongahakele                   | Selagama      | Damalagedara Lami                    | Heavy jungle  | 6       | 0 5   | 30                              |
| Preliminary plan 4,077.—Asgiri Pallesiya pattu of Matale south. |                                 |               |                                      |   |         |       |                                 |
| 10911   | Sylvabokkehena                  | Devilla       | Dorakumbura Dissawa                  | Jungle  | 0       | 1 26  | 40                              |
| Preliminary plan 3,853.—Asgiri Pallesiya pattu of Matale south. |                                 |               |                                      |   |         |       |                                 |
| C 680   | Siyambalagaha-<br>mulawatta     | Raddeniya     | P. Selappoo                          | A few years old<br>jak and half a<br>dozen cocconut<br>tree of 2 years<br>old | 0       | 3 12  | 300                             |

Further information respecting these lands may be obtained from the Surveyor-General, and respecting the conditions of the sale from the Assistant Government Agent, Matale.

By His Excellency the Governor's command,  
W. T. TAYLOR,  
Acting Colonial Secretary.

No. 1,794, C. P.

විෂි 1901 ක්වු ජූලි 26 වෙනි දින කොලඹ  
මහසෙනෙකාර උද්‍යෝග්‍යායෝජනා කොමිෂන්වරුන්ගේ දීම.

මාසම දිනවල මාසලේ උපදේශනා උද්‍යෝග්‍යායෝජනා කොමිෂන්වරුන්ගේ විසින් දෙවන වරට සඳහන්වන ආණ්ඩුව සහනක ඉඩම් ආණ්ඩුවේ නියෝගවලට ප්‍රකාරයට විෂි 1901 ක්වු කැපතැම්බු මස 25 වෙනි දිනවු බදාදා දවල් 12ව මාසලේ කවිවෙලියේදී වෙන්දේසිකර විකුණනු ලබන කොටසක් මේරුමකර දෙන්නට යෙදෙනවා ඇත.

සිසිකම 4,944. මාසලේ නැගෙනහිර පලාතේ පල්ලේසියපත්තුවේ. ගම—වැවිකන්කේකම.  
අයිතිකම් කියන්නා—ආණ්ඩුව.

| නො.   | ඉඩමේ නම.   | ඉල්ලුම්කාරයා.             | අන්දම.     | මහස. අකමුරු. | අක්කර.   |
|-------|--|---------------------------|------------|--------------|----------|
|       |  |                           |            | අ. රු. ප.    | රු.      |
| 13247 | බලමඩුවේ හේන  | ටී. බී. හුලන්ගමුවේ සමාජනී | හේන        | 4            | 1 33 40  |
| 13249 | දෙල්කකගෙදරවත්තේ මුකලාන   | ජෝර්ජ් මැල් කොමසන් මුකලාන | මුකලාන     | 0            | 2 2 40   |
| 10615 | සිසිකම 3,894. මාසලේ දකුණුපලාතේ අස්ගිරිපල්ලේසියපත්තුවේ. ගම—සැලගම. කොලොන්නකොටුවේ දමලගෙදරමු මුකලාන  |                           | මුකලාන     | 6            | 0 5 30   |
| 10911 | සිසිකම 4,077. ගම—දිවුල්ල. සිල්වාබොක්කේහේන දොරකුම්බර් දිසාව කැලැබිම   |                           | කැලැබිම    | 0            | 1 26 40  |
| C 680 | සිසිකම 3,853. ගම—රත්දෙනිය. සිසිකම 3,853. ගම—රත්දෙනිය. අයිතිකම් කියන්නා—පී. සෙල්ලේප්පු. අම්බරුපු පුල්ලපහක් වගස්වූ කොස්ගස් විකක්කහ අවු රුදු දෙකක් වගස්වූ පොල්ලක් දුසිත් බාගසක් |                           | පොල්ලේප්පු | 0            | 3 12 300 |

මෙම ඉඩම් මාසලේ වැඩිදුර කාරණා සර්වේශර්කරු උද්‍යෝග්‍යායෝජනා කොමිෂන්වරුන්ගේ දීම, විසින්ම කොන්දේසි මාසලේ දීමක්කේ උපදේශනා උද්‍යෝග්‍යායෝජනා කොමිෂන්වරුන්ගේ දීමට වුවහ.

ගරුකර ආණ්ඩුකාර උද්‍යෝග්‍යායෝජනා කොමිෂන්වරුන්ගේ ආයුධ ලෙස,  
ඩබ්ලිව්. ටී. චේලර්,  
වැඩබලන මහසෙනෙකාර උද්‍යෝග්‍යායෝජනා කොමිෂන්වරුන්ගේ

No. 1,795, C. P.

Colonial Secretary's Office,  
Colombo, July 26, 1901.

On Wednesday, October 16, 1901, at 12 noon, the Assistant Government Agent for the Nuwara Eliya District will put up for sale or settlement, at his office in Nuwara Eliya, the under-mentioned portions of Crown Land, on the terms authorized by Government.

Thirteen allotments of land situated in the Kotmale division of the Nuwara Eliya District of the Central Province.

| Lot.   | Name of Land.            | Name of Applicant.                           | Description.                 | Extent. |     | Upset Price. |
|--|--------------------------|--|------------------------------|---------|-----|--------------|
|  |                          |  |                              | A.      | R.  | per Acre.    |
|  |                          |  |                              | P.      | Rs. |              |
| Preliminary plan 4,964. Village—Kumbaloluwa.<br>Claimant—Crown.    |                          |  |                              |         |     |              |
| 13329  | Kampata Diwalakumbura    | K. Kaluwa                                    | Paddy                        | 0       | 1   | 31 120       |
| Preliminary plan 4,197. Village—Katukitula.<br>Claimant—Crown.     |                          |  |                              |         |     |              |
| 11139  | Katukitulahena           | W. P. Banda, Ratemahatmaya Hena              |                              | 0       | 1   | 24 150       |
| K 721½   | —                        | Claimant—The proprietor of T. P. No. 50,216. | —                            | 0       | 0   | 9 150        |
| Preliminary plan 4,953. Village—Harangala.<br>Claimant—Crown.      |                          |  |                              |         |     |              |
| 13291  | Niyadessagallawatta      | Katubullegedera Appuhamy of Harangala        | Cardamom garden              | 1       | 1   | 37 100       |
| 13292  | Niyadessagalla-aswedduma | do.  | Paddy field                  | 0       | 2   | 3 100        |
| 13294  | Niyadessagallahena       | do.  | Patana                       | 0       | 0   | 16 20        |
| Preliminary plan 4,963. Village—Kadadorapitiya.<br>Claimant—Crown. |                          |  |                              |         |     |              |
| 13322  | Bogahadeniya             | Kandegedara Uruga and Kulandan               | Garden and dwelling compound | 0       | 1   | 8 100        |
| 13323  | Do.                      | do.  | Paddy                        | 4       | 2   | 3 120        |
| 13324  | Do.                      | do.  | Garden and dwelling compound | 0       | 2   | 8 100        |
| 13325  | Patinigedara             | do.  | Paddy                        | 0       | 1   | 13 120       |
| 13326  | Hewenwewa-aswedduma      | Katubullegedera Dingiri Etana                | do.                          | 0       | 1   | 30 120       |
| 13327  | Hewanwewawatta           | do.  | Garden                       | 1       | 0   | 20 100       |
| 13328  | Do.                      | do.  | Patana                       | 0       | 1   | 8 25         |

Further information respecting these lands may be obtained from the Surveyor-General, and respecting the conditions of sale from the Assistant Government Agent, Nuwara Eliya.

By His Excellency the Governor's command.

W. T. TAYLOR,  
Acting Colonial Secretary.

No. 1,795, C. P.

වර්ෂ 1901 ක්වු ජූලි මස 26 වෙනි දින කොළඹ මහසෙනෙවි කාර්යාලයේදී කන්දොරුවේදී.

මෙම ඉඩම් හැඳින්වූ කාරණය සර්වේශ්වර්ෂකාර්යාලයේදී, විකිනීමේ කොන්දේසි හැඳින්වූ කාරණය හුවර්ජලයේ උපරිච්ඡේදනාමයෙන්ද දැනගත හැක.

| නො.  | ඉඩමේ නම.             | ඉල්ලුම්කාරයා.               | අන්දම.        | මහත.      | අක්කර    |  |
|--|----------------------|-----------------------------|---------------|-----------|----------|--|
|  |                      |                             |               | අ. රු. ප. | රු.      |  |
| 13329  | කම්පට්ටිවල කුඹුර     | කේ. කළුවා                   | කුඹුර         | 0         | 1 31 120 |  |
| සිතියම 4,197. ගම—කටුකිතුල.                       |                      |                             |               |           |          |  |
| 11139  | කටුකිතුලහේන          | බබ්ලිම, පී. බන්ඩා රවේ       | හේන           | 0         | 1 24 150 |  |
| අයිතිකම් කියවනා—කොමමර 8,021 අයිතිකාරයා.          |                      |                             |               |           |          |  |
| R 721½   | —                    | —                           | —             | 0         | 0 9 150  |  |
| සිතියම 4,953. ගම—කරන්ගල. අයිතිකම් කියවනා—ආණ්ඩුව. |                      |                             |               |           |          |  |
| 13291  | කියදස්සේගලවත්ත       | කරන්ගල කටුකිතුල්ලේගෙදර      | එකසල්වත්ත     | 1         | 1 37 100 |  |
| 13292  | කියදස්සේගලඅස්වැද්දුම | අප්පුහාමි                   | කුඹුර         | 0         | 2 3 100  |  |
| 13294  | කියදස්සේගල හේන       | එම                          | පතන           | 0         | 0 16 20  |  |
| සිතියම 4,963. ගම—කඩදොරවිටිය.                     |                      |                             |               |           |          |  |
| 13322  | බෝගහතෙදෙහිය          | කන්දේගෙදරවුහා සහ කලුප්පු    | වත්ත සහ මිදුල | 0         | 1 8 100  |  |
| 13323  | එම                   | එම                          | කුඹුර         | 4         | 2 3 120  |  |
| 13324  | එම                   | එම                          | වත්ත සහ මිදුල | 0         | 2 8 100  |  |
| 13325  | පර්වතියෙදර           | —                           | කුඹුර         | 0         | 1 13 120 |  |
| 13326  | හැවත්වැවේ අස්වැද්දුම | කටුකිතුල්ලේගෙදර විංකිරිඑතනා | එම            | 0         | 1 30 120 |  |
| 13327  | හැවත්වැවේ වත්ත       | එම                          | වත්ත          | 1         | 0 20 100 |  |
| 13328  | එම                   | එම                          | පතන           | 0         | 1 8 25   |  |

මෙම ඉඩම් හැඳින්වූ කාරණය සර්වේශ්වර්ෂකාර්යාලයේදී, විකිනීමේ කොන්දේසි හැඳින්වූ කාරණය හුවර්ජලයේ උපරිච්ඡේදනාමයෙන්ද දැනගත හැක.

ගරුකර ආණ්ඩුකාර උතුමානත්වහන්සේගේ ආඥාව ලෙස,  
බිම්පු. පී. චේලර්,  
වැරදිල මහසෙනෙවිගේ මහලය.

No. 1,796, C. P.

Colonial Secretary's Office,  
Colombo, July 30, 1901.

ON Wednesday, October 16, 1901, at 12 noon, the Assistant Government Agent for the Nuwara Eliya District will put up to auction, at his office in Nuwara Eliya, the under-mentioned portions of Crown Land, on the terms authorized by Government.

Seventeen allotments of land situated in the Walapane division of the Nuwara Eliya District of the Central Province.

| Lot. | Name of Land.                  | Preliminary plan 1,054. Village—Tibbotugoda. |                       | Description.               | Extent. |       |
|------|--------------------------------|--|-----------------------|----------------------------|---------|-------|
|      |                                | Name of Applicant.                           |                       |                            | A.      | R. P. |
| 4005 | Keenagastalawahena             | Habberagahatenne                             | Punchiralle villagers | Chena and patana with lime | 4       | 2 38  |
| 4006 | Do.                            | do.  | do.                   | do.                        | 5       | 2 36  |
| 4010 | Wallaweltenne or Meddamukalana | Mariana Andris                               |                       | Fine patana land           | 5       | 3 0   |
| 4012 | Do.                            | Sarvanha Calidantrey                         | Babu Appu             | Chena and patana           | 12      | 0 10  |
| 4013 | Innikunnela Battagallawahena   | Veerasamy Andia Pulle                        |                       | do.                        | 18      | 0 37  |
| 4014 | Do.                            | Baba Appu                                    |                       | do.                        | 14      | 1 10  |
| 4016 | Innikunuela Kende-ketiyahena   | Villagers                                    |                       | Patana                     | 8       | 1 10  |
| 4017 | Do.                            | do.  | do.                   | do.                        | 4       | 0 39  |
| 4018 | Innikunuela Ittagallahena      | do.  | do.                   | do.                        | 2       | 1 2   |
| 4019 | Do.                            | Seemalagabagedara                            | Ukkuralla             | do.                        | 2       | 0 21  |
| 4020 | Verelepatana                   | do.  | do.                   | do.                        | 1       | 3 17  |
| 4021 | Do.                            | do.  | do.                   | do.                        | 1       | 3 20  |
| 4022 | Verelepatana Kekattinagaha     | do.  | do.                   | do.                        | 0       | 0 27  |
| 4023 | Do.                            | do.  | do.                   | Patana and chena           | 0       | 0 25  |
| 4024 | Do.                            | do.  | do.                   | do.                        | 1       | 1 1   |
| 4025 | Verelepatana Illuktenne        | do.  | do.                   | do.                        | 4       | 3 34  |
| 4026 | Do.                            | do.  | do.                   | do.                        | 8       | 0 30  |

Upset price,—Rs. 10 per acre.

Further information respecting these lands may be obtained from the Surveyor-General, and respecting the conditions of sale from the Assistant Government Agent, Nuwara Eliya.

By His Excellency the Governor's command,  
W. T. TAYLOR,  
Acting Colonial Secretary.

No. 1,796, C. P.

විෂි 1901 ක්වු පුලි මස 30 වෙනි දින කොලොඹ මහසෙකුතාරිස් උත්තාන්සේගෙන් කන්තෝරුවේදීය.

මෙම දිසාවේ කුවරඑළියේ උපළුන්තලන්තාන්සේ විසින් මෙහි පහත සඳහන්වන ආණ්ඩුව සන්තක ඉඩම් ආණ්ඩුවේ නියෝගවල ප්‍රකාරයට විෂි 1901 ක්වු මක්තෝමිබු මස 16 වෙනි දින ක්වු බදාදා දවල් 12ට කුවරඑළියේ කවිචේරියේදී වෙන්දේසිකර විකුණනට යෙදෙනවා ඇත.

මෙම දිසාවේ කුවරඑළිය පලාතේ වලපනේ කොට්ඨාසයේ පිහිටා තිබෙන බිම්කැබලි. සිතියම 1,054. ගම—තිබ්බටුගොඩ. මහත.

| නො.  | ඉඩමේ නම.                     | ඉල්ලුම්කාරයා                  | අන්දම.                 | අ. ර. ප.           |
|------|------------------------------|-------------------------------|------------------------|--------------------|
| 4005 | කීනගස්තලාවේසේන               | කබලගහගැන්නේ පුංචිරල           | සේන සහ පහන හුනුගල්තිබේ | 4 2 38             |
| 4006 | එම                           | එම                            | එම                     | 5 2 36             |
| 4010 | බටවැල්තැන්න නොහොත් මැදමුකලාන | මරියානා අන්ද්‍රිස් ඇස්. බබාපු | හොඳ පහන සේන සහ පහන     | 5 3 0<br>12 0 10   |
| 4012 | ඉනිකුනුඇල්ලේ බටහල ගාමාසේන    | වීරසාමි අප්පසියාපුල්ලේ බබාපු  | එම එම                  | 18 0 37<br>14 1 10 |
| 4014 | ඉනිකුනුඇල්ලේ කැපු කැටියසේන   | ගම්වැසියෝ එම                  | පහන එම                 | 8 1 10<br>4 0 39   |
| 4017 | ඉනිකුනුඇල්ලේ ඉත්ත ගල සේන     | එම සියඹලගහගෙදර උක්කුරල        | එම එම                  | 2 1 2<br>2 0 21    |
| 4019 | එම                           | එම                            | එම                     | 1 3 17             |
| 4020 | වැරල්ලපහන                    | එම                            | එම                     | 0 3 20             |
| 4021 | එම                           | එම                            | එම                     | 0 0 27             |
| 4022 | එම                           | එම                            | එම                     | 1 0 25             |
| 4023 | එම                           | එම                            | පහන සහ සේන             | 1 1 1              |
| 4024 | එම                           | එම                            | එම                     | 4 3 34             |
| 4125 | වැරල්ලපහනේ ඉළක්තැන්න         | එම                            | එම                     | 8 0 30             |
| 4026 | එම                           | එම                            | එම                     |                    |

මෙම ඉඩම් අක්කරයක් මිලකර තිබෙන්නේ රුපියල් 10 බැගින්ය.

මෙම ඉඩම් ගැණ වැඩිදුරකාරණ සර්වේයර්ජන රුල් උත්තාන්සේගෙන්ද, විකිනීමේ කොන්දේසි ගැණ කුවරඑළියේ උපළුන්තලන්තාන්සේගෙන්ද දැනගත හැකිවේ.

ගරුකර ආණ්ඩුකාර උතුමානන්වහන්සේගේ ආඥාවලෙස,  
ඩබ්ලිව්. ටී. ටෙලර්,  
වැඩබලන මහසෙකුතාරිස් වමස.

## LAND SALES IN THE NORTHERN PROVINCE.

No. 361, N. P.

Colonial Secretary's Office,  
Colombo, July 26, 1901.

ON Wednesday, September 18, 1901, at 12 o'clock noon, the Government Agent for the Northern Province will put up to auction, at his office in Jaffna, the under-mentioned portions of Crown Land, on the terms authorized by Government.

Twenty-one allotments of land situated in the Vadamradachi east, &c., divisions of the Jaffna District of the Northern Province.

| Lot.                    | Village.         | Preliminary plan 2,418. |  | Description.            | Extent. |       |
|-------------------------|------------------|-------------------------|--|-------------------------|---------|-------|
|                         |                  | Name of Applicant.      |  |                         | A.      | R. P. |
| 8791                    | Chempianpattu    | Kaittan                 |  | Young cocoanuts         | 2       | 0 24  |
| 8792                    | Do.              | P. Marian               |  | do.                     | 0       | 0 38  |
| 8793                    | Do.              | do.                     |  | do.                     | 0       | 0 30  |
| Preliminary plan 2,421. |                  |                         |  |                         |         |       |
| 8799                    | Udutturai        | C. Ponnampalam          |  | Jungle                  | 14      | 0 8   |
| Preliminary plan 1,820. |                  |                         |  |                         |         |       |
| 7012                    | Veddukadu        | M. Candiah              |  | Scrub jungle            | 14      | 0 17  |
| Preliminary plan 319    |                  |                         |  |                         |         |       |
| 674                     | Solankan         | M. Coomarasooriar       |  | Jungle                  | 6       | 0 20  |
| 677                     | Do.              | do.                     |  | do.                     | 5       | 3 27  |
| 678                     | Do.              | do.                     |  | Open land               | 2       | 0 23  |
| 679                     | Do.              | do.                     |  | Scrub and palmirahs     | 3       | 0 36  |
| 684                     | Do.              | do.                     |  | do.                     | 1       | 0 0   |
| 685                     | Do.              | do.                     |  | Open land and palmirahs | 3       | 1 17  |
| 687                     | Do.              | do.                     |  | Open land               | 0       | 3 29  |
| 688                     | Do.              | do.                     |  | do.                     | 2       | 3 2   |
| 690                     | Do.              | do.                     |  | Jungle and palmirahs    | 1       | 2 38  |
| 691                     | Do.              | do.                     |  | Open land               | 1       | 2 29  |
| 692                     | Do.              | do.                     |  | Abandoned field         | 8       | 0 30  |
| Preliminary plan 440.   |                  |                         |  |                         |         |       |
| 1587½                   | Allalai          | H. Vanniasingam         |  | —                       | 1       | 1 4   |
| 266                     | Kaitadi          | —                       |  | Paddy field             | 0       | 0 34  |
| 267                     | Do.              | —                       |  | Low ground              | 0       | 2 21  |
| Preliminary plan 2,420. |                  |                         |  |                         |         |       |
| 8797                    | Madduvil north   | A. Ramalingam           |  | —                       | 5       | 3 25  |
| Preliminary plan 2,398. |                  |                         |  |                         |         |       |
| 8754                    | Vannarponne west | M. Sivapiragasam        |  | Waste land              | 2       | 0 20  |

Upset price,—Rs. 10 per acre for all the lots, except lots 1,587½ and 8,754, the upset of which is Rs. 15 per acre.

Any further information regarding these lands may be obtained from the Surveyor-General, and the conditions of sale from the Government Agent, Jaffna.

By His Excellency the Governor's command,

W. T. TAYLOR,  
Acting Colonial Secretary.

No. 361, N. P.

கொலோனியல் சர்க்கிற்றத்தார் ஆபிசில்,  
கொழும்பு, 1901 ம் ஆடி மீ 26 ந் வ.

1901 ம் ஆண்டு புரட்டாசிமாதம் 18 ந் திகதி மத்தியானம் 12 மணி யளவில் யாழ்ப்பாணத்தில் தன் ஆபிசில் வடமாகாணத்து கவறணமேந்து ஏசனறவாகனரால் இதனடியிற் சொல்லப்பட்டிருக்கிற முடிக்கிரிய காணித்துணுகளை, அரசாட்சியரால் உத்தரவுபண்ணப்பட்டிருக்கும் பொருத்தப்பிரகாரம் ஏலத்திற்குறி விற் கப்படும்.

21 காணித்துணுகளை, வடமாகாணத்து யாழ்ப்பாண டிஸ்டிரிக்டின் வடமருட்சி கிழக்குப் மறுபகுதி யிலிருக்கின்றது.

பிளான இலக்கம் 2,418.

| இல.                  | சூறிச்சி.      | கேள்விக்காரனின் பெயர். | விபாயம்.      | விசாலம்.  |
|----------------------|----------------|------------------------|---------------|-----------|
|                      |                |                        |               | அ. ரூ. ப. |
| 8791                 | செம்பியன்பற்று | கயித்தான               | தென்னம்பிள்ளை | 2 0 24    |
| 8792                 | ஓடி            | பி. மரியான             | ஓடி           | 0 0 38    |
| 8793                 | ஓடி            | ஓடி                    | ஓடி           | 0 0 30    |
| பிளான இலக்கம் 2,421. |                |                        |               |           |
| 8799                 | உடுத்தூறை      | சீ. பொன்னம்பலம்        | காடு          | 14 0 8    |
| பிளான இலக்கம் 1,820. |                |                        |               |           |
| 7012                 | வெட்டுக்காடு   | மு. கந்தையா            | பறகுக்காடு    | 14 0 17   |
| பிளான இலக்கம் 319.   |                |                        |               |           |
| 674                  | சோளங்கன        | ம. சூமாரசூரியா         | காடு          | 6 0 20    |
| 677                  | ஓடி            | ஓடி                    | காடு          | 5 3 27    |
| 678                  | ஓடி            | ஓடி                    | வெளிநிலம்     | 2 0 23    |
| 679                  | ஓடி            | ஓடி                    | பறகுப்பண்பும் | 3 0 36    |
| 684                  | ஓடி            | ஓடி                    | ஓடி           | 1 0 0     |

| இல.   | குறிச்சி.              | கேள்விகாரவின் பெயர்.                      | விவரம்.              | விசாலம்.<br>ஏ. மு. ப. |
|-------|------------------------|---|----------------------|-----------------------|
| 685   | சொளங்கன                | ம. குமாரசூரியா                            | வெளிநிலமும் பள்ளமும் | 3 1 17                |
| 687   | செடி                   | செடி                                      | வெளிநிலம்            | 0 3 29                |
| 688   | செடி                   | செடி                                      | செடி                 | 2 3 2                 |
| 690   | செடி                   | செடி                                      | காடுமபனையும்         | 1 2 38                |
| 691   | செடி                   | செடி                                      | வெளிநிலம்            | 1 2 20                |
| 692   | செடி                   | செடி                                      | தரிசுவயல்            | 8 0 30                |
| 1587½ | அலலாலை                 | பிளான இலக்கம் 440.<br>மெஸ். வன்னியசிங்கம் | —                    | 1 1 4                 |
| 266   | கைதடி                  | பிளான இலக்கம் 206.                        | நெல்வயல்             | 0 0 34                |
| 267   | செடி                   | —   | பள்ளக்காணி           | 0 2 21                |
| 8797  | மட்டுவிலவடக்கு         | பிளான இலக்கம் 2,420.<br>ஆ. இராமலிங்கம்    | —                    | 5 3 25                |
| 8754  | வண்ணாங்கண்ணை<br>மேற்கு | பிளான இலக்கம் 2,398.<br>மு. சிவப்பிரகாசம் | தரிசு                | 2 0 20                |

பாணியபு வீலை 1,587½, ம. 8,754 ம் இலக்க கண்டங்களுக்கு ஏக்கரொன்றுக்கு ரூபா 15 வீதம் மற்றவைகளுக்கு கெலலாம ரூபா 10 வீதம்.

இந்தக் காணிகளைப்பற்றிய மேலதனமான விபரத்தைச் சேர்வையா ஜெனறல் துரையவாகளிடத்திலும் விற்பனைக் கொந்திசைகளுறித்த யாழ்ப்பாணம் ஏசுன்றுத் துரையவாகளிடத்தும் கேட்டறியலாம்.

தேசாதிபதி மகோததமா அவர்களினது கட்டளையின்படி,

டபளியு. ற்ற. தேயிலா,

இராசாங்க விசீதரின் வேலைபாப்பவர்.

## LAND SALES IN THE NORTH-WESTERN PROVINCE.

o. 1,496, N.W. P.

Colonial Secretary's Office,

Colombo, July 30, 1901.

ON Monday, October 7, 1901, at 1 o'clock P.M., the Assistant Government Agent for the Chilaw District will put up for sale or settlement, at his office in Chilaw Kachcheri, the under-mentioned portions of Crown Land, on the terms authorized by Government.

Fifteen allotments of land situated in the Pitigal korale north division of the Chilaw District of the North-western Province.

| Lot.   | Village.     | Name of Claimant.       | Description.                    | Extent. |       | Upset Price |
|--------|--------------|-------------------------|---------------------------------|---------|-------|-------------|
|        |              |                         |                                 | A.      | R. P. | per Acre.   |
| 11301  | Rajakadaluwa | Crown                   | Chena                           | 7       | 0 6   | 40          |
| 11302  | Do.          | do.                     | Forest                          | 9       | 1 10  | 100         |
| 11303  | Do.          | do.                     | do.                             | 12      | 0 28  | 100         |
| 11304  | Do.          | do.                     | Chena                           | 14      | 1 26  | 40          |
| S 1180 | Do.          | Seyanna Muna Mohamado   |                                 |         |       |             |
|        |              | Usup                    | Cocoanut garden                 | 11      | 0 12  | 100         |
| T 1180 | Do.          | Punchi Naide            | do.                             | 1       | 3 10  | —*          |
| U 1180 | Do.          | Punchi Naide and others | Deniya land suitable for paddy  | 5       | 3 8   | 15.         |
| V 1180 | Do.          | do.                     | Paddy field                     | 5       | 0 35  | —*          |
| W 1180 | Do.          | do.                     | Scrub jungle suitable for paddy | 1       | 0 15  | 15          |
| 11308  | Do.          | Crown                   | Forest                          | 12      | 1 6   | 100         |
| 11311  | Do.          | do.                     | Cocoanut garden                 | 0       | 1 19  | 100         |
| X 1180 | Do.          | G. S. Perera, Registrar | Paddy field                     | 1       | 1 9   | 15.         |
| 11313  | Do.          | Crown                   | Forest                          | 13.     | 1 39  | 100         |
| 11314  | Do.          | do.                     | Cocoanut garden                 | 1       | 0 8   | 100         |
| 11315  | Do.          | do.                     | do.                             | 0       | 1 22  | 100         |

\* Certificate of quiet possession.

Further information respecting these lands may be obtained from the Surveyor-General, and respecting the conditions of sale from the Assistant Government Agent, Chilaw.

By His Excellency the Governor's command,

W. T. TAYLOR,  
Acting Colonial Secretary.

No. 1,496, N.W. P.

ව්‍යවස්ථාපිත ව්‍යවස්ථාපිත මස 30 වෙනි දින කොළඹ

මහසෙක්‍රතාරස්ථානයන්ගේ කන්තෝරුවේදී

ව්‍යවස්ථාපිත ව්‍යවස්ථාපිත උපස්ථාපිත උපස්ථාපිත ව්‍යවස්ථාපිත විසින් මෙහි පහත සඳහන්වන ආණ්ඩුව සන්තක ඉඩම් ආණ්ඩුවේ නියෝගවල ප්‍රකාරයට ව්‍යවස්ථාපිත මස 7 වෙනි දිනට සඳහන් වන 1 වන ව්‍යවස්ථාපිත කමිටුවේදී වෙන්දේසිකර විකුණනු ලබන නොහොත් බේරුම්කරගෙන යාමට අයුතුයි.

ව්‍යවස්ථාපිත ව්‍යවස්ථාපිත ප්‍රාග්ධන උතුරු පිටියල්කෝරලේ කොට්ඨාසයේ පිහිටා තිබෙන පිටි කැබලි 15ක්.

| නො.           | ගම.     | අයිතිකම් කියන්නා.              | අන්දම.                       | මහත.    | අක්කර සකමිල රු. |
|---------------|---------|--------------------------------|------------------------------|---------|-----------------|
| සිතියම 2,431. |         |                                |                              |         |                 |
| 11301         | රජකදම්ම | ආණ්ඩුව                         | හේන                          | 7 0 6   | 40              |
| 11302         | එම      | එම                             | මුකලාන                       | 9 1 10  | 100             |
| 11303         | එම      | එම                             | එම                           | 12 0 28 | 100             |
| 11304         | එම      | එම                             | හේන                          | 14 1 26 | 40              |
| S 1180        | එම      | සියන්නා මුනා මුහම්මදු          | පොල්වත්ත                     | 11 0 12 | 100             |
| T 1180        | එම      | උපුල්                          | එම                           | 1 3 10  | මිප්පුව         |
| U 1180        | එම      | පුත්තියසිඳ                     | වියට හොඹිනා                  |         |                 |
| V 1180        | එම      | එම                             | දෙනිඉඩම                      | 5 3 8   | 15              |
| W 1180        | එම      | එම                             | විකුඹුර                      | 5 0 35  | මිප්පුව         |
|               |         |                                | වියට හොඹිනා පදුරු සහිත කැලෑව | 1 0 15  | 15              |
| 11308         | එම      | ආණ්ඩුව                         | මුකලාන                       | 12 1 6  | 100             |
| 11311         | එම      | එම                             | පොල්වත්ත                     | 0 1 19  | 100             |
| X 1180        | එම      | ජී. ඇස්. ප්‍රේම, රෙජිස්ට්‍රාර් | විකුඹුර                      | 1 1 9   | 15              |
| 11313         | එම      | ආණ්ඩුව                         | මුකලාන                       | 13 1 39 | 100             |
| 11314         | එම      | එම                             | පොල්වත්ත                     | 1 0 8   | 100             |
| 11315         | එම      | එම                             | එම                           | 0 1 22  | 100             |

මෙම ඉඩම් ගැණ වැඩිදුර කාරණා සර්වේසර්ස්කරුන්ගේගෙන්ද, විකිණීමේ කොන්දේසි ගැණ වියම් දියාමේ හලාවත උපස්ථාපිත උපස්ථාපිත ව්‍යවස්ථාපිතගෙන්ද දැනගත්ව පුළුවන.

ගරුකර ආණ්ඩුකාර උතුරු පිටියල්කෝරලේ අඤ්චාලය,  
ඩබ්ල්. ඩී. ටේලර්,  
වැඩබලන මහසෙක්‍රතාරස්ථානයේ වම්ස.

No. 1,497, N.W. P.

Colonial Secretary's Office,  
Colombo, July 30, 1901.

ON Wednesday, September 18, 1901, at 1 o'clock P.M., and on following days, the Government Agent for the North-Western Province will put up for sale or settlement, at the Makandura Resthouse, the under-mentioned portions of Crown Land, on the terms authorized by Government.

Sixty-four allotments of land situated in the Katugampola hatpattu division of the Kurunegala District of the North-Western Province.

| Lot.  | Name of Land.                | Name of Claimant.                  | Description.          | Upset Price |           |
|---|------------------------------|------------------------------------|-----------------------|-------------|-----------|
|   |                              |                                    |                       | Extent.     | per Acre. |
| Preliminary plan 884. Village—Mahagama.       |                              |                                    |                       |             |           |
| A. R. P.                                      | Ra.                          |                                    |                       |             |           |
| 4946  | Dangahamulahena              | Crown                              | Chena                 | 5 1 38      | 10        |
| 4947  | Ambagahakumburapillewa       | Kohombaduraya                      | Pillewa               | 0 2 3       | 10        |
| Preliminary plan 934. Village—Pannare.        |                              |                                    |                       |             |           |
| 5042  | Atukoralagewewa deniya       | alias Crown                        | Garden                | 3 3 27      | 20        |
| G 420   | Hettiarachchilagewewa deniya | alias                              | Deniya                | 6 1 36      | 10        |
| H 420   | Kongahamulahena              | Dingirietana of Pannare and others | Chena                 | 8 1 3       | 10        |
| Preliminary plan 1,043. Village—Pannare.      |                              |                                    |                       |             |           |
| 5522  | Mawatakumburapillewa         | Crown                              | Chena                 | 2 0 9       | 20        |
| 5523  | Mawatakumbura                | do.                                | Abandoned paddy field | 3 0 33      | 10        |
| Preliminary plan 1,963. Village—Madalgammāna. |                              |                                    |                       |             |           |
| 9908  | Nugagahakele                 | Crown                              | Forest                | 2 2 23      | 20        |
| J 952   | Nugahaganatta                | do.                                | Jungle                | 2 2 18      | 10        |
| Preliminary plan 1,062. Village—Kevitiya.     |                              |                                    |                       |             |           |
| 5572  | Ihalamuttettuwa              | Crown                              | Owita                 | 1 2 30      | 10        |
| P 432   | Do.                          | do.                                | do.                   | 0 2 6       | 10        |
| Q 432   | Do.                          | do.                                | do.                   | 0 2 7       | 15        |

| Lot.   | Name of Land.        | Name of Claimant.                  | Description.           | Extent. |       | Upset Price<br>per Acre.<br>Rs. |
|--|----------------------|------------------------------------|------------------------|---------|-------|---------------------------------|
|  |                      |                                    |                        | A.      | R. P. |                                 |
| Preliminary plan 755. Village—Vilagedara.    |                      |                                    |                        |         |       |                                 |
| I 258  | Kosgahawatta         | Rosana Fernando of Vilagedera      | Garden                 | 1       | 3 35  | 300                             |
| Preliminary plan 662. Village—Pallegedara.   |                      |                                    |                        |         |       |                                 |
| U 237  | Ambalankumbura       | Kiriya Duraya of Bogumulla         | Paddy field            | 0       | 0 29  | 50                              |
| V 237  | Do.                  | Peela of Bogumulla                 | do.                    | 0       | 0 11  | 50                              |
| W 237  | Do.                  | do.                                | do.                    | 0       | 0 24  | 50                              |
| X 237  | Do.                  | do.                                | do.                    | 0       | 1 21  | 50                              |
| Y 237  | Do.                  | do.                                | do.                    | 0       | 2 32  | 50                              |
| Z 237  | Do.                  | Kiriya of Bogumulla                | do.                    | 0       | 2 9   | 50                              |
| A 238  | Watukumbura          | do.                                | do.                    | 0       | 0 12  | 50                              |
| Village—Wanduragala.                         |                      |                                    |                        |         |       |                                 |
| S 237  | Deulgahakumbura      | Isma Lebbe of Siyambalagaha-kotuwa | Paddy field            | 1       | 3 38  | 50                              |
| Preliminary plan 784. Village—Gonawila.      |                      |                                    |                        |         |       |                                 |
| G 275  | Peragaswelawatta     | Juse Gurunnanse of Halpe           | Garden                 | 3       | 2 24  | 250                             |
| I 275  | Do.                  | Anthony Appu                       | do.                    | 2       | 2 28  | 200                             |
| O 275  | Nugagahawatta        | do.                                | do.                    | 6       | 3 28  | 300                             |
| P 275  | Kahatagahawatta      | do.                                | do.                    | 8       | 3 32  | 300                             |
| Preliminary plan 634. Village—Handalankawa.  |                      |                                    |                        |         |       |                                 |
| T 229  | Dikkele              | Andirisa and six others            | Chena                  | 2       | 2 3   | 15                              |
| A 230  | Delgahawatta         | Baronohi Appu, Gau-arachchi        | Garden                 | 3       | 3 20  | 300                             |
| C 230  | Siyambalagahawatta   | Appuhamy                           | do.                    | 7       | 0 30  | 250                             |
| D 230  | Medagarewatta        | S. Herat, Registrar                | do.                    | 24      | 1 16  | 300                             |
| K 230  | Delgahawatta         | Punchirala and four others         | do.                    | 10      | 1 0   | 300                             |
| N 230  | Delgahahena          | S. Herat and another               | do.                    | 0       | 1 8   | 150                             |
| Q 230  | Kongahahena          | Kiriya and Andirisa                | do.                    | 2       | 3 33  | 150                             |
| R 230  | Delgahawatta         | Appuhamy                           | do.                    | 2       | 1 2   | 200                             |
| S 230  | Kongahakele          | Andirisa and Kiriya                | Jungle                 | 4       | 1 26  | 20                              |
| T 230  | Kongahawatta         | do.                                | Garden                 | 5       | 3 13  | 300                             |
| U 230  | Do.                  | do.                                | do.                    | 16      | 2 12  | 300                             |
| V 230  | Dikkele              | do.                                | do.                    | 14      | 0 31  | 150                             |
| X 230  | Peragahakumbura      | Ukkurala and others                | Paddy field            | 3       | 1 30  | 100                             |
| B 231  | Delgahapillewa       | do.                                | Garden                 | 0       | 3 35  | 150                             |
| C 231  | Do.                  | do.                                | do.                    | 1       | 1 18  | 100                             |
| D 231  | Delgaha-agarekumbura | do.                                | Paddy field            | 4       | 1 34  | 100                             |
| E 231  | Do.                  | do.                                | do.                    | 1       | 2 19  | 100                             |
| F 231  | Delgahagodella       | do.                                | Garden                 | 1       | 3 15  | 150                             |
| U 231  | Hikgahawatta         | do.                                | do.                    | 4       | 3 22  | 300                             |
| Y 231  | Dorakadakumbura      | Andirisa and others                | Paddy field            | 7       | 1 35  | 100                             |
| A 232  | Delgahawatta         | Andirisa and Kiriya                | Garden                 | 0       | 2 21  | 300                             |
| B 232  | Mahawatta            | Gaba and others                    | do.                    | 0       | 2 5   | 300                             |
| C 232  | Do.                  | do.                                | do.                    | 0       | 1 15  | 300                             |
| D 232  | Pahalakotuwa         | Podiya and others                  | Paddy field            | 1       | 3 31  | 100                             |
| E 232  | Maragahawatta        | Andirisa and others                | Garden                 | 0       | 2 22  | 300                             |
| F 232  | Kosgahahena          | Mathesiya                          | do.                    | 0       | 1 27  | 150                             |
| G 232  | Kotuwewakumbura      | Andirisa and others                | Paddy field            | 1       | 0 31  | 100                             |
| H 232  | Dikkelewattaowita    | do.                                | Garden                 | 1       | 0 32  | 100                             |
| I 232  | Do.                  | do.                                | do.                    | 4       | 1 4   | 150                             |
| J 232  | Dikkelehena          | do.                                | do.                    | 0       | 3 6   | 100                             |
| K 232  | Horagahawatta        | do.                                | do.                    | 1       | 2 2   | 300                             |
| L 232  | Nedungahakele        | do.                                | Jungle and garden      | 12      | 1 22  | 60                              |
| M 232  | Do.                  | do.                                | do.                    | 3       | 0 15  | 60                              |
| Preliminary plan 1,622. Village—Timbiriwewa. |                      |                                    |                        |         |       |                                 |
| 8337   | Ambalanpitiya        | Crown                              | Deniya with low jungle | 3       | 0 8   | 10                              |
| Preliminary plan 1,088. Village—Meladeniya.  |                      |                                    |                        |         |       |                                 |
| 5705   | Mudunemukalana       | Crown                              | Forest                 | 1       | 2 11  | 25                              |
| N 448  | Kongahamulakele      | do.                                | Jungle                 | 3       | 0 36  | 10                              |
| Village—Meladeniyapadiwela and Deulgasaanga. |                      |                                    |                        |         |       |                                 |
| 5706   | Mudunemukalana       | Crown                              | Forest                 | 28      | 1 15  | 30                              |
| Preliminary plan 1,409. Village—Tawalandena. |                      |                                    |                        |         |       |                                 |
| 7376   | Horanpelleasweddnma  | Wattuwa of Tawalandana             | Garden                 | 0       | 0 22  | 20                              |
| 7377   | Horanpelleroda       | Crown                              | Jungle                 | 0       | 3 9   | 10                              |

Further information respecting these lands may be obtained from the Surveyor-General; and respecting the conditions of sale from the Government Agent, North-Western Province.

By His Excellency the Governor's command,

W. T. TAYLOR,  
Acting Colonial Secretary.

No. 1,497, N.W. P.

විච්ඡි 1901 ක්වු ජුලි මස 30 වෙනි දින කොළඹ මහසෙනෙවිතුමාගේ අත්සනින් සකස් කළ ලේඛන.

විච්ඡි 1901 ක්වු ජුලි මස 30 වෙනි දින කොළඹ මහසෙනෙවිතුමාගේ අත්සනින් සකස් කළ ලේඛන. විච්ඡි 1901 ක්වු ජුලි මස 18 වෙනි දින ක්වු බදාදා දවල් 1 ව සහ ඊටපසු දිනවලින් මාසදුරු තාක් කාලයක් වන තෙක් විකුණන බව නොහොත් බේරාගන්නා බවට යොදාගන්නා ලදී.

විච්ඡි 1901 ක්වු ජුලි මස 30 වෙනි දින කොළඹ මහසෙනෙවිතුමාගේ අත්සනින් සකස් කළ ලේඛන. විච්ඡි 1901 ක්වු ජුලි මස 18 වෙනි දින ක්වු බදාදා දවල් 1 ව සහ ඊටපසු දිනවලින් මාසදුරු තාක් කාලයක් වන තෙක් විකුණන බව නොහොත් බේරාගන්නා බවට යොදාගන්නා ලදී.

සිතියම 884. ගම-මහගම.

| නො.   | ඉඩමේ නම.                         | අයිතියක් කියවන්නා.                                  | අන්දම.                     | මහත. අ. රු. ප. | අන්කරුණ මුල. රු. |
|-------|----------------------------------|---|----------------------------|----------------|------------------|
| 4946  | දත්තනමුල්ලයේන                    | ආණ්ඩුව  | ගේන                        | 5 1 38         | 10               |
| 4947  | අම්බකකුඹුරපිල්ලුව                | කොහොඹාදරණ සිතියම 934. ගම-පන්නරේ.                    | පිල්ලුව                    | 0 2 3          | 10               |
| 5042  | අතුකෝරලයේ මුව නොහොත් දෙහිය       | ආණ්ඩුව  | වත්ත                       | 3 3 27         | 20               |
| G 420 | කෙටිපිආරච්චිලයේ මුව නොහොත් දෙහිය | පන්නරේ හිංඤ්චනනා                                    | දෙහිය                      | 6 1 36         | 10               |
| H 420 | කෝන්ගහමුල්ලයේන                   | හිංඤ්චනනා සහ නවත් අග සිතියම 1,043.                  | ගේන                        | 8 1 3          | 10               |
| 5522  | මාවනකුඹුරේ පිල්ලුව               | ආණ්ඩුව  | එම                         | 2 0 9          | 20               |
| 5523  | මාවනකුඹුර                        | සිතියම 1,963. ගම-මාදුල්ගමමන.                        | වැඩගොසකරණ කුඹුර            | 3 0 33         | 10               |
| 9908  | නුගගහකැලේ                        | ආණ්ඩුව  | මුකුලාන                    | 2 2 23         | 20               |
| J 952 | නුගගහකනක්ක                       | සිතියම 1,062. ගම-කෙටිපිය.                           | කැලේ                       | 2 2 18         | 10               |
| 5572  | ඉහලමුක්කෙට්ටුව                   | ආණ්ඩුව  | මහල                        | 1 2 30         | 10               |
| P 432 | එම                               | එම  | එම                         | 0 2 6          | 10               |
| Q 432 | ඉහලමුක්කෙට්ටුව                   | ආණ්ඩුව  | එම                         | 0 2 7          | 15               |
| I 258 | කොස්ගහවත්ත                       | සිතියම 755. ගම-පිලාගෙදර.                            | වත්ත                       | 1 3 33         | 300              |
| U 237 | අඹුලක්කුඹුර                      | පිලාගෙදර රෙසානා ප්‍රධාන්ද සිතියම 662. ගම-පල්ලේගෙදර. | කුඹුර                      | 0 0 29         | 50               |
| V 237 | එම                               | බෝගොමුල්ලේ කිරියා දුරණ එම පලා                       | එම                         | 0 0 11         | 50               |
| W 237 | එම                               | එම  | එම                         | 0 0 24         | 50               |
| X 237 | එම                               | එම  | එම                         | 0 1 21         | 50               |
| Y 237 | එම                               | එම  | එම                         | 0 2 32         | 50               |
| Z 237 | එම                               | එම  | එම                         | 0 2 9          | 50               |
| A 238 | වතුකුඹුර                         | එම කිරියා   | එම                         | 0 0 12         | 50               |
| S 237 | දිවුල්ගහකුඹුර                    | ගම-වදුරගල.  | එම                         | 1 3 38         | 50               |
| G 275 | පේරගස්වෙලවත්ත                    | සියලුකොටුවේ ස්මාලෙඩබේ සිතියම 784. ගම-ගෝනවිල.        | වත්ත                       | 3 2 24         | 250              |
| I 275 | එම                               | හල්පේ පුස්තකරුන්කාන්තේ                              | එම                         | 2 2 28         | 200              |
| O 275 | නුගගහවත්ත                        | අත්තෝතිඅප්ප   | එම                         | 6 3 28         | 300              |
| P 275 | කහවගහවත්ත                        | එම  | එම                         | 8 3 32         | 300              |
| T 229 | දික්කැලේ                         | සිතියම 634. ගම-හදලක්කාව.                            | ගේන                        | 2 2 3          | 15               |
| A 230 | දෙල්ගහවත්ත                       | අන්දිරියා සහ නවත් හඟදෙකෝන්                          | වත්ත                       | 3 3 20         | 300              |
| O 230 | සියලු ශ්‍රාගහවත්ත                | බාරෝන්චිඅප්ප හන්ආරච්චි                              | වත්ත                       | 7 0 30         | 250              |
| D 230 | දොරගොරුවත්ත                      | අප්පුකාමි   | වත්ත                       | 24 1 16        | 300              |
| K 230 | දෙල්ගහවත්ත                       | ඇස්. හෙරත් ලේකම්                                    | එම                         | 10 1 0         | 300              |
| N 230 | දෙල්ගහවත්ත                       | පුන්චිරල සහ නවත් හඟරදෙකෝන්                          | එම                         | 0 1 8          | 150              |
| Q 230 | කෝන්ගහවත්ත                       | ඇස්. හෙරත් සහ නවත් අගෝන්                            | එම                         | 2 3 33         | 150              |
| R 230 | දෙල්ගහවත්ත                       | කිරියා සහ අන්දිරියා                                 | එම                         | 2 1 2          | 200              |
| S 230 | කෝන්ගහකැලේ                       | අප්පුකාමි   | එම                         | 4 1 26         | 20               |
| T 230 | කෝන්ගහවත්ත                       | අන්දිරියා සහ කිරියා                                 | කැලේ                       | 5 3 15         | 300              |
| U 230 | එම                               | එම  | වත්ත                       | 16 2 12        | 300              |
| V 230 | දික්කැලේ                         | එම  | එම                         | 14 0 31        | 150              |
| X 230 | පේරගහකුඹුර                       | එම  | එම                         | 3 1 30         | 100              |
| B 231 | දෙල්ගහපිල්ලුව                    | ලක්කුරල සහ නවත් අග                                  | කුඹුර                      | 0 3 35         | 150              |
| C 231 | එම                               | එම  | වත්ත                       | 1 1 18         | 100              |
| D 231 | දෙල්ගහඅගොරුවකුඹුර                | එම  | කුඹුර                      | 4 1 34         | 100              |
| E 231 | එම                               | එම  | එම                         | 1 2 19         | 300              |
| F 231 | දෙල්ගහගොඩැල්ල                    | එම  | වත්ත                       | 1 3 15         | 150              |
| U 231 | සියලුගහවත්ත                      | එම  | එම                         | 4 3 22         | 300              |
| Y 231 | දොරකකුඹුර                        | අන්දිරියා සහ නවත් අග                                | කුඹුර                      | 7 1 35         | 100              |
| A 232 | දෙල්ගහවත්ත                       | අන්දිරියා සහ කිරියා                                 | වත්ත                       | 0 2 21         | 300              |
| B 232 | මහවත්ත                           | ගබා සහ නවත් අග                                      | එම                         | 0 2 5          | 300              |
| C 232 | එම                               | එම  | එම                         | 0 1 15         | 300              |
| D 232 | පහලකොටුව                         | පොහියා සහ නවත් අග                                   | කුඹුර                      | 1 3 31         | 100              |
| E 232 | මාරගහවත්ත                        | අන්දිරියා සහ නවත් අග                                | වත්ත                       | 0 2 22         | 300              |
| F 232 | කොස්ගහවත්ත                       | මහෝසියා   | එම                         | 0 1 27         | 150              |
| G 232 | කොටුවැවකුඹුර                     | අන්දිරියා සහ නවත් අග                                | කුඹුර                      | 1 0 31         | 100              |
| H 232 | දික්කැලේවත්තේච්චි                | එම  | වත්ත                       | 1 0 32         | 100              |
| I 232 | එම                               | එම  | එම                         | 4 1 4          | 150              |
| J 232 | දික්කැලේගේන                      | එම  | එම                         | 0 3 6          | 100              |
| K 232 | හෙරගහවත්ත                        | එම  | එම                         | 1 2 2          | 300              |
| L 232 | නැදුන්ගහකැලේ                     | එම  | වත්ත සහ කැලේ               | 12 1 22        | 60               |
| M 232 | එම                               | එම  | එම                         | 3 0 15         | 60               |
| 8337  | අම්බලන්පිටිය                     | සිතියම 1,622. ගම-තිඹිරිවැව.                         | පුන්චිරියා වැව තිබෙන දෙහිය | 3 0 8          | 10               |



| කො.           | ඉඩම් නම.                             | අයිතිකම් කීයන්යා.                                 | අන්දම.         | මහප. අ. රු. ප.   | අක්කර ගස මිල රු. |
|---------------|--------------------------------------|---|----------------|------------------|------------------|
| 5705<br>N 448 | මදුනේමුකලාන<br>කෝන්ගහමුලකැලේ         | සීතියම 1,088. ගම-මැලදෙනිය.<br>අණ්ඩුව              | මුකලාන<br>කැලේ | 1 2 11<br>3 0 36 | 25<br>10         |
| 5706          | මුදන්තේමුකලාන                        | ගම-මැලදෙනිය, පැදිවෙල සහ දිවුල්ගස්දෙනිය.<br>අණ්ඩුව | මුකලාන         | 28 1 15          | 30               |
| 7376          | කොරන්පැල්ලේ                          | සීතියම 1,409. ගම-තවලන්දන.                         |                |                  |                  |
| 7377          | භෞරන්පැල්ලේ<br>අස්වැද්දුම්<br>එම රෙද | තවලන්දනවත්තුවා<br>අණ්ඩුව                          | වත්ත<br>කැලේ   | 0 0 22<br>0 3 9  | 20<br>10         |

මෙම ඉඩම් ගැණ වැඩිදුර කාරණා සර්වේඤ්චර්ජනරාජ්‍යාන්තරයෙන්ද, විකිනීමේ කොන්දේසි ගැණ කාරණා වශයෙන් දිසාවේ අණ්ඩුවේ ඒරන්තලන්තරයෙන්ද දැනගන්ව පුළුවන.

ගරුකර අණ්ඩුකාර උතුමානත්වතන්තේගේ අඟු වලෙස,  
ඩබ්ල්යු. ඩී. වේලර්,  
වැඩබලන මහසෙනෙකාරීස් වමස.

No. 1,498, N.W. P.

Colonial Secretary's Office,  
Colombo, July 30, 1901.

ON Tuesday, September 24, 1901, at 1 o'clock P.M., the Assistant Government Agent for the Puttalam District will put up for sale, at his office in Puttalam, the under-mentioned portions of Crown Land, on the terms authorized by Government.

Five allotments of land situated in the Puttalam pattu, Demala hatpattu, and Kalpitiya division of the Puttalam District of the North-Western Province.

Preliminary plan 2,376.

| Lot.  | Village.        | Name of Claimant.                | Description.                          | Extent. A. R. P. | Upset Price per Acre. Rs. c. |
|-------|-----------------|----------------------------------|---------------------------------------|------------------|------------------------------|
| 10968 | Karuwalagaswewa | Crown                            | Jungle suitable for paddy cultivation | 3 0 10           | 12 50                        |
| 10969 | Do.             | do.                              | do.                                   | 1 2 15           | 10 0                         |
| 8904  | Motuwarem       | Preliminary plan 1,771.<br>Crown | Sandy soil                            | 101 1 0          | 15 0                         |
| 2037  | Watawan         | Preliminary plan 176.<br>Crown   | Sandy plain                           | 9 3 34           | 10 0                         |
| 2038  | Do.             | do.                              | do.                                   | 9 3 27           | 10 0                         |

Further information respecting these lands may be obtained from the Surveyor-General, and respecting the conditions of sale from the Assistant Government Agent, Puttalam.

By His Excellency the Governor's command,  
W. T. TAYLOR,  
Acting Colonial Secretary.

No. 1,498, N.W. P.

වසි 1901 ක්වු ජුලි මස 30 වෙනි දින කොලම්බු

මහසෙනෙකාරීස්උත්තරයෙන් කන්තෝරුවේදීය.

වකල දිසාවේ පුත්තලමේ උපඒර්ජනලන්තරයෙන් විසින් මෙහි පහත සඳහන්වෙන අණ්ඩුව සන්තක ඉඩම් අණ්ඩුවේ නිකෝගවල පුකාරයට වසි 1901 ක්වු සැප්තැම්බ් මස 24 වෙනි දිනවූ අගහරුවාදා 10 පුත්තලම් කවිවේරිසේදී වෙන්දේසිකර විකුණන්නට යෙදෙනවා ඇත.

වකල දිසාවේ පුත්තලම් පලාතේ පුත්තලම්, දෙමලකන්පත්තු සහ කල්පිටි කොට්ඨාසයේ පිහිටා තිබෙන බිම්කැමෙලි 5.

සීතියම 2,376.

| කො.   | ගම.         | අයිතිකම් කීයන්යා.       | අන්දම.                        | මහප. අ. රු. ප. | අක්කර ගස මිල රු. ග. |
|-------|-------------|-------------------------|-------------------------------|----------------|---------------------|
| 10968 | කරුවලගස්වැව | අණ්ඩුව                  | විකොට්තාන් කිරීමට<br>හොද කැලේ | 3 0 10         | 12 50               |
| 10969 | එම          | එම                      | එම                            | 1 2 15         | 10 0                |
| 8904  | මුතුචාරම්   | සීතියම 1,771.<br>අණ්ඩුව | වැලිපොලව                      | 101 1 0        | 15 0                |
| 2037  | වම්චවත්     | සීතියම 176.<br>අණ්ඩුව   | වැලිපිටිවතිය                  | 9 3 34         | 10 0                |
| 2038  | —           | —                       | එම                            | 9 3 27         | 10 0                |

මෙම ඉඩම් ගැණ වැඩිදුර කාරණා සර්වේඤ්චර්ජනරාජ්‍යාන්තරයෙන්ද, විකිනීමේ කොන්දේසි ගැණ කාරණා වශයෙන් දිසාවේ පුත්තලමේ උපඒර්ජනලන්තරයෙන්ද දැනගන්ව පුළුවන.

ගරුකර අණ්ඩුකාර උතුමානත්වතන්තේගේ අඟු ව ලෙස,  
ඩබ්ල්යු. ඩී. වේලර්,  
වැඩබලන මහසෙනෙකාරීස් වමස.

No. 1,498, N. W. P.

கொலோனியல் சர்க்கிற்றத்தாரா ஆபீசில்,  
கொழும்பு, 1901 ஆகஸ்டு மீ 30 ந் உ.

1901 ம ஆண்டு பிரட்டாசுமாதம் 24 ந் திகதி செவ்வாய்க்கிழமை 1 மணகரு புத்தளம் தன ஆபீசில் வடமேன மாகாணத்து உதவி கவந்ணமேந்து ஏசுநவாகளால இதனடியிற் சொல்லப்பட்டிருக்கிற முடிசூரிய காணித்துணிகளை, அரசாட்சியாரால் உதவாவுபண்ணப்பட்டிருக்கும் பொருத்தப்பிரதாரம் ஏவத்திற்குறி விற்கப்படும்.

5 காணித்துணிகளை, வடமேன மாகாணத்து புத்தளம் மன்றிற் கிண புத்தளம்பற்று தெமளஅத் பற்று கற்பிட்டி பகுதிகளிலிருக்கின்றது.

| இல.                  | குறிச்சி.   | உரித்தாளியின் பெயர். | விபரம்.                    | விசாலம்.  | தரிப்பு விலை ஏக்கரொன் றுக்கு. |
|----------------------|-------------|----------------------|----------------------------|-----------|-------------------------------|
|                      |             |                      |                            | அ. ரூ. ப. | ரூ. ச.                        |
| பிளான இலக்கம் 2,376. |             |                      |                            |           |                               |
| 10968                | கருவளைகைவெவ | அரசாட்சி             | காடு நெல்லு வீதைக்க கடியது | 3 0 10    | 12 50                         |
| 10969                | செடி        | செடி                 | செடி                       | 1 2 15    | 10 0                          |
| பிளான இலக்கம் 1,771. |             |                      |                            |           |                               |
| 8904                 | மோத்துவாரம் | அரசாட்சி             | மணந்தரை                    | 101 1 0   | 15 0                          |
| பிளான இலக்கம் 176.   |             |                      |                            |           |                               |
| 2037                 | வட்டவான     | அரசாட்சி             | மணந்தவெளி                  | 9 3 34    | 10 0                          |
| 2038                 | செடி        | செடி                 | செடி                       | 9 3 27    | 10 0                          |

இக்காணிகளைப் பற்றிய மேலதிகமான கிளம்பரங்களை சேர்வையா ஜெனரலிடமும விற்பனவின கொ டு ரு ரு ரு புத்தளம் உதவி ஏசுநுத்துரை அவர்களிடமும வினாவு அறிந்துகொள்ளலாம்.

தேசாதிபதி மகோத்தமா அவர்களினது கட்டளையின்படி,  
டபிள்பு. றீ. தேயிலர்,  
இராசாங்க விசிறின் வேலைபாரப்பவா.

No. 1,499, N.W. P.

Colonial Secretary's Office,  
Colombo, July 26, 1901.

ON Tuesday, September 24, 1901, at 1 o'clock P.M., the Assistant Government Agent for the Puttalam District will put up for sale or settlement, at his office in Puttalam, the under-mentioned portions of Crown Land, on the terms authorized by Government.

Nineteen allotments of land situated in the Puttalam pattu division of the Puttalam District of the North-Western Province.

## Preliminary plan 2,384.

| Lot.   | Village.       | Name of Claimant.     | Description.                  | Extent.  |     | Upset Price |
|--------|----------------|-----------------------|-------------------------------|----------|-----|-------------|
|        |                |                       |                               | A. R. P. | Rs. |             |
| 11027  | Chenakudiruppu | Crown                 | Jungle suitable for cocoanuts | 6 1 3    |     | 25          |
| 11036  | Do.            | do.                   | do.                           | 5 3 10   |     | 25          |
| 11038  | Do.            | do.                   | do.                           | 5 1 25   |     | 25          |
| U 1167 | Do.            | A. M. Bawa and others | Cocoanuts 5 years old         | 0 3 28   |     | 25          |
| 11034  | Do.            | Crown                 | Jungle suitable for cocoanuts | 6 0 22   |     | 25          |

## Preliminary plan 2,385.

|       |                |       |                               |        |  |    |
|-------|----------------|-------|-------------------------------|--------|--|----|
| 11060 | Chenakudiruppu | Crown | Jungle suitable for cocoanuts | 4 3 35 |  | 25 |
| 11061 | Do.            | do.   | do.                           | 5 0 38 |  | 25 |
| 11062 | Do.            | do.   | do.                           | 5 1 23 |  | 25 |
| 11063 | Do.            | do.   | do.                           | 5 0 8  |  | 25 |
| 11064 | Do.            | do.   | do.                           | 4 1 24 |  | 25 |
| 11065 | Do.            | do.   | do.                           | 3 3 36 |  | 25 |
| 11066 | Do.            | do.   | do.                           | 5 0 16 |  | 25 |
| 11067 | Do.            | do.   | do.                           | 5 1 28 |  | 25 |
| 11068 | Do.            | do.   | do.                           | 4 3 36 |  | 25 |
| 11069 | Do.            | do.   | do.                           | 4 1 8  |  | 25 |
| 11070 | Do.            | do.   | do.                           | 5 2 38 |  | 25 |
| 11071 | Do.            | do.   | do.                           | 3 0 33 |  | 25 |

## Preliminary plan 1,396.

|      |              |       |                               |       |  |    |
|------|--------------|-------|-------------------------------|-------|--|----|
| 7321 | Kandatoduawa | Crown | Bare ground                   | 6 1 7 |  | 10 |
| 7326 | Do.          | do.   | Partly planted with cocoanuts | 8 1 3 |  | 25 |

Further information respecting these lands may be obtained from the Surveyor-General, and respecting the conditions of sale from the Assistant Government Agent, Puttalam.

By His Excellency the Governor's command,  
W. T. TAYLOR,  
Acting Colonial Secretary.

No. 1,499, N.W. P.

ව්‍යවස්ථාපිත 1901 ක්‍රි.ව. 26 වෙනි දින කොලම මහසෙනෙවිවරයාගේ කාර්යාලයේ.

මෙම දිනට ප්‍රත්‍යක්‍රම ප්‍රවේශනා කිරීමේ විධිවිධාන සඳහා පහත සඳහන්වන ආණ්ඩුව සහ තනතුරු ආණ්ඩුවේ නියෝගවල ප්‍රකාරයට ව්‍යවස්ථාපිත 1901 ක්‍රි.ව. 24 වෙනි දිනට ප්‍රත්‍යක්‍රම කළුමනියේදී වෙනමදී සිටින විකුණුණට යෙදෙනවා ඇත. වසම දිනට ප්‍රත්‍යක්‍රම ප්‍රවේශනා කිරීමේ කොටසට පිහිටා තිබෙන බිම් කැබලි 19ක්.

සියලුම 2,384.

| නො.    | භම.           | අයිතිකම් කියවීම.     | අන්දම.            | අක්කර මහත. ගක මිල |
|--------|---------------|----------------------|-------------------|-------------------|
|        |               |                      | අ. රු. ප. රු.     |                   |
| 11027  | සේනකුඹුර්පුටු | ආණ්ඩුව               | පොල්වලට හොඳ කැලේ  | 6 1 3 25          |
| 11036  | එම            | —                    | එම                | 5 3 10 25         |
| 11038  | එම            | —                    | එම                | 5 1 25 25         |
| U 1167 | එම            | ඒ. ඇම්. බාවා සහ තවත් | 5 අවුරුදු පොල්ගස් | 0 3 28 25         |
| 11034  | එම            | ආණ්ඩුව               | පොල්වලට හොඳ කැලේ  | 6 0 22 25         |

සියලුම 2,385.

|       |               |        |    |           |
|-------|---------------|--------|----|-----------|
| 11060 | සේනකුඹුර්පුටු | ආණ්ඩුව | එම | 4 3 35 25 |
| 11061 | එම            | —      | එම | 5 0 38 25 |
| 11062 | එම            | —      | එම | 5 1 23 25 |
| 11063 | එම            | —      | එම | 5 0 8 25  |
| 11064 | එම            | —      | එම | 4 1 24 25 |
| 11065 | එම            | —      | එම | 3 3 36 25 |
| 11066 | එම            | —      | එම | 5 0 16 25 |
| 11067 | එම            | —      | එම | 5 1 28 25 |
| 11068 | එම            | —      | එම | 4 3 36 25 |
| 11069 | එම            | —      | එම | 4 1 8 25  |
| 11070 | එම            | —      | එම | 5 2 38 25 |
| 11071 | එම            | —      | එම | 3 0 33 25 |

සියලුම 1,396.

|      |             |        |                                   |          |
|------|-------------|--------|-----------------------------------|----------|
| 7321 | කන්දනොවුටුව | ආණ්ඩුව | හිස් ඉඩම                          | 6 1 7 10 |
| 7326 | එම          | එම     | දෙකෙන් පංඟුවක් පොල් හිටවා තිබෙනවා | 8 1 3 25 |

මෙම ඉඩම් ගැන වැඩිදුර කාරණා සර්වේශ්වරයාගේ කාර්යාලයේදී, විකිනීමේ කොන්දේසි ගැන වසම දිනට ප්‍රත්‍යක්‍රම ප්‍රවේශනා කිරීමේ කොන්දේසි දැනගත්ව පුළුවන.

ගරුකර ආණ්ඩුකාර උතුමානන්වනන්ගේ ආඥාව ලෙස,  
බිබ්ලි. ටී. ටේලර්,  
වැඩබලන මහසෙනෙවිවරයා වෙත.

No. 1,499, N.W. P.

කොලොනියාල සංකීර්තන ඉඩම්, කොලොනියාල, 1901 ම් (ආ) ඉඩම් 26 ක්.

1901 ම් ඉහත පිරිසිදු කිරීමේ 24 ක් කිසිදු සේවකයෙකුගේ 1 මණිකුටු පුත්තලයක් තුළින් ඉහත සඳහන් මාකාණයක් සහිතව කළුමනියේදී ආණ්ඩුවේ නියෝගවල ප්‍රකාරයට ව්‍යවස්ථාපිත 1901 ක්‍රි.ව. 24 වෙනි දිනට ප්‍රත්‍යක්‍රම කළුමනියේදී වෙනමදී සිටින විකුණුණට යෙදෙනවා ඇත. වසම දිනට ප්‍රත්‍යක්‍රම ප්‍රවේශනා කිරීමේ කොටසට පිහිටා තිබෙන බිම් කැබලි 19ක්.

19 කාණිතයන්ගෙන්, සඳහන් මාකාණයක් සහිතව කළුමනියේදී ආණ්ඩුවේ නියෝගවල ප්‍රකාරයට ව්‍යවස්ථාපිත 1901 ක්‍රි.ව. 24 වෙනි දිනට ප්‍රත්‍යක්‍රම කළුමනියේදී වෙනමදී සිටින විකුණුණට යෙදෙනවා ඇත.

| නො.    | භම.           | අයිතිකම් කියවීම.     | අන්දම.            | අක්කර මහත. ගක මිල |
|--------|---------------|----------------------|-------------------|-------------------|
|        |               |                      | අ. රු. ප. රු.     |                   |
| 11027  | සේනකුඹුර්පුටු | ආණ්ඩුව               | පොල්වලට හොඳ කැලේ  | 6 1 3 25          |
| 11036  | එම            | —                    | එම                | 5 3 10 25         |
| 11038  | එම            | —                    | එම                | 5 1 25 25         |
| U 1167 | එම            | ඒ. ඇම්. බාවා සහ තවත් | 5 අවුරුදු පොල්ගස් | 0 3 28 25         |
| 11034  | එම            | ආණ්ඩුව               | පොල්වලට හොඳ කැලේ  | 6 0 22 25         |

බිතානිත්තවිලා ඉස්කර ඉන්ද්‍රානු ඉඩම් 25.

සියලුම 2,385.

|       |               |        |    |           |
|-------|---------------|--------|----|-----------|
| 11060 | සේනකුඹුර්පුටු | ආණ්ඩුව | එම | 4 3 35 25 |
| 11061 | එම            | —      | එම | 5 0 38 25 |
| 11062 | එම            | —      | එම | 5 1 23 25 |
| 11063 | එම            | —      | එම | 5 0 8 25  |
| 11064 | එම            | —      | එම | 4 1 24 25 |
| 11065 | එම            | —      | එම | 3 3 36 25 |
| 11066 | එම            | —      | එම | 5 0 16 25 |
| 11067 | එම            | —      | එම | 5 1 28 25 |
| 11068 | එම            | —      | එම | 4 3 36 25 |

| இல.  | சூழிச்சு.          | உரிததாளியின் பெயர். | வ்வரம்.                                | விசாலம்.<br>அ. மு. ப. |
|--|--------------------|---------------------|--|-----------------------|
| 11069  | சேனைக்குடியிருப்பு | அரசாட்சி            | காடு, தென்னைவைக்கக்கடியது              | 4 1 3                 |
| 11070  | ஹெ                 | ஹெ.                 | ஹெ                                     | 5 2 38                |
| 11071  | ஹெ                 | ஹெ.                 | ஹெ                                     | 3 0 33                |
| நிதானித்த விலை ஏக்கர் ஒன்றுக்கு ரூபாய் 25.   |                    |                     |  |                       |
| பிளான் இலக்கம் 1,396.  |                    |                     |  |                       |
| 7321   | கண்டதொடுவா         | அரசாட்சி            | வெறுந்தரை                              | 6 1 7                 |
| நிதானித்த விலை ஏக்கர் ஒன்றுக்கு ரூபாய் 10.   |                    |                     |  |                       |
| 7326   | கண்டதொடுவா         | அரசாட்சி            | ஒருபகுதியில் தென்னைவைக்கப் படமுக்கிறது | 8 1 3                 |
| நிதானித்த விலை ஏக்கர் ஒன்றுக்கு ரூபாய் 25.   |                    |                     |  |                       |
| இக்காணிகளைப்பற்றிய மேலதிகமான விளம்பரங்களை சேர்வையர் ஜெனரலிடமும் விற்பனவின் கொந்திகளைப்பற்றி புத்தளம் உதவி ஏசண்டுத்தாரை யவர்களிடமும் வினாவி அறிந்துகொள்ளலாம். |                    |                     |  |                       |
| தேசாதிபதி மகோத்தமர் அவர்களினது கட்டளையின்படி,<br>டபிள்யூ. ற். தேயிலர்,<br>இராசாங்க ஸ்கிரிபின் வேலைபார்ப்பவர்.  |                    |                     |  |                       |

No. 1,500, N.W. P.

Colonial Secretary's Office,  
Colombo, July 26, 1901.

ON Monday, September 16, 1901, at 1 o'clock P.M., the Assistant Government Agent for the Chilaw District will put up for sale or settlement, at his office in Chilaw Kachcheri, the under-mentioned portions of Crown Land, on the terms authorized by Government.

Twenty-one allotments of land situated in the Pitigal korale north division of the Chilaw District of the North-Western Province.

| Lot.   | Village.       | Name of Claimant.      | Description.          | Extent.  |      | Upset Price per Acre. |
|--|----------------|------------------------|-----------------------|----------|------|-----------------------|
|  |                |                        |                       | A. R. P. | Rs.  |                       |
| Preliminary plan 2,439. Applicant—Nil.                       |                |                        |                       |          |      |                       |
| 11357  | Madamawela     | Crown                  | Paddy field           | 1        | 3 5  | 15                    |
| 11358  | Karawita       | do.                    | do.                   | 1        | 0 0  | 15                    |
| Preliminary plan 2,440. Applicant—Nil.                       |                |                        |                       |          |      |                       |
| 11359  | Pirappankuliya | Crown                  | Paddy field           | 2        | 3 29 | 15                    |
| 11360  | Kokkuluwa      | do.                    | do.                   | 7        | 0 27 | 15                    |
| Preliminary plan 2,441. Applicant—A. Agustinu Perera.        |                |                        |                       |          |      |                       |
| U 1181   | Wattakkaliya   | A. M. Mohammado Ismael | Cocoanut garden       | 1        | 0 31 | 25                    |
| V 1181   | Do.            | do.                    | Open waste            | 1        | 2 18 | 25                    |
| W 1181   | Do.            | do.                    | Cocoanut garden       | 0        | 2 21 | 25                    |
| X 1181   | Do.            | do.                    | Open waste            | 1        | 0 32 | 25                    |
| 11361  | Do.            | Crown                  | do.                   | 2        | 2 5  | 25                    |
| 11363  | Do.            | do.                    | Low jungle            | 11       | 2 16 | 25                    |
| Preliminary plan 2,448. Applicant—Abilinu Juan Perera.       |                |                        |                       |          |      |                       |
| 11385  | Wattakkaliya   | Crown                  | Low jungle            | 18       | 0 23 | 25                    |
| 11386  | Do.            | do.                    | Low sandy scrub       | 8        | 2 36 | 20                    |
| 11388  | Do.            | do.                    | Cocoanut garden       | 4        | 3 38 | 50                    |
| 11389  | Do.            | do.                    | do.                   | 12       | 2 14 | 60                    |
| 11390  | Do.            | do.                    | do.                   | 0        | 2 10 | 30                    |
| Preliminary plan 2,438. Applicant—K. Muttu Ayyer.            |                |                        |                       |          |      |                       |
| 11355  | Timilla        | Crown                  | Cocoanut garden       | 0        | 1 8  | 30                    |
| 11356  | Do.            | do.                    | Low jungle            | 6        | 2 34 | 30                    |
| Preliminary plan 2,409. Applicant—R. M. Sivaparangiri Pille. |                |                        |                       |          |      |                       |
| 11189  | Mungandaluwa   | Crown and villagers    | Planted with cocoanut | 6        | 0 36 | 20                    |
| 11191  | Do.            | W. M. Segu Tamby       | Garden                | 0        | 2 17 | 100                   |
| 11192  | Madamawela     | Crown                  | do.                   | 1        | 2 22 | 100                   |
| Preliminary plan 2,422.                                      |                |                        |                       |          |      |                       |
| D 1180   | Maikkulam      | T. N. Cader Saibo      | Garden                | 0        | 2 33 | — <sup>a</sup>        |

<sup>a</sup> Certificate of quiet possession.

Further information respecting these lands may be obtained from the Surveyor-General, and respecting the conditions of sale from the Assistant Government Agent, Chilaw.

By His Excellency the Governor's command,

W. T. TAYLOR,  
Acting Colonial Secretary.

No. 1,500, N.W. P.

வகி 1901 ன்வு சூழி மச 26. வெதி டிவ கொடுமி

மகசெதுகாரிச்டுவகாவசெசெ கவசெர்டுவெதிசெ.

வகி டிவாவெ கலாவவ டிசுவிகுவெ ருவசீசீவகரவகாவசெ விசீவ வெதி சகவ கடுகவவெவ குசுவடு கவ வக குவடு குசுவடுவெ கிசெரவலர ருவாரவடு வகி 1901 ன்வு காவகுவடு மச 16 வெதி டிவடு கடுடி டுலர் 10 கலாவவ கவவெரிசெசெடி வெவசெசெகிசெர விசுவகவடு சுவசுவாவெ கெர்டுவெகர டெசடுவெ கெசெசெவா குவ.

வகி டிவாவெ கலாவவ ருவாவெ ருவாசிவிகடுகெர்டுவெசெ காவடுகாவெ சிசீவா கிவெக விமகாவெசெ 21.

கிசீவடு 2,439. டிசுவடு கிசீவாவெ—குசுவடு.

| கவ.   | கடு.   | குலசீமகாரடவ. | குசுவடு. | மகவ.<br>கு. ரு. ச. | கவ கடு.<br>ரு. |
|-------|--------|--------------|----------|--------------------|----------------|
| 11357 | மவவெடு | —            | விசுவடு  | 1 3 5              | 15             |
| 11358 | கவசீவ  | —            | வடு      | 1 0 0              | 15             |

| නො.    | ගම.          | ඉල්ලුම්කාරකා.   | අත්දම.                  | අක්කර          |             |      |
|--------|--------------|---|-------------------------|----------------|-------------|------|
|        |              |   |                         | මහක. අ. රු. ප. | සක මිල. රු. |      |
|        |              | සිතියම 2,440.   |                         |                |             |      |
| 11359  | පිලපාත්තුලිය | —   | විකුණුර                 | 2              | 3 29        | 15   |
| 11360  | කොක්කුළුව    | —   | එම                      | 7              | 0 27        | 15   |
|        |              | සිතියම 2,441. අයිතිකම් කිසිවක්—ඒ. ඇම්. මුහුම්මදු ඉස්මායෙල්. |                         |                |             |      |
| U 1181 | මව්වක්කලිය   | ඒ. අඟුසනිගු ප්‍රේම  | පොල්වත්ත                | 1              | 0 31        | 25   |
| V 1181 | එම           | එම  | මුඩුකිම                 | 1              | 2 18        | 25   |
| W 1181 | එම           | එම  | පොල්වත්ත                | 0              | 2 21        | 25   |
| X 1181 | එම           | එම  | මුඩුකිම                 | 1              | 0 32        | 25   |
|        |              | අයිතිකම් කිසිවක්—ආණ්ඩුව.                                    |                         |                |             |      |
| 11361  | එම           | ඒ. අඟුසනිගු ප්‍රේම  | එම                      | 2              | 2 5         | 25   |
| 11363  | එම           | එම  | ලදුකැලෑව                | 11             | 2 16        | 25   |
|        |              | සිතියම 2,448.   |                         |                |             |      |
| 11385  | එම           | අඟුලියු ප්‍රවත්ප්‍රේම                                       | එම                      | 18             | 0 23        | 25   |
| 11386  | එම           | එම  | පදුරු සහිත පහත් වැලිකිම | 8              | 2 36        | 20   |
| 11388  | එම           | එම  | පොල්වත්ත                | 4              | 3 38        | 50   |
| 11389  | එම           | එම  | එම                      | 12             | 2 14        | 60   |
| 11390  | එම           | එම  | එම                      | 0              | 2 10        | 30   |
|        |              | සිතියම 2,438.   |                         |                |             |      |
| 11355  | තිමල්ල       | කේ. මුත්තුඅයිසර්  | එම                      | 0              | 1 8         | 30   |
| 11356  | එම           | එම  | ලදුකැලෑව                | 6              | 2 34        | 30   |
|        |              | සිතියම 2,409. අයිතිකම් කිසිවක්—ආණ්ඩුව සහ ගම්කාරයෝ,          |                         |                |             |      |
| 11189  | මුත්තන්දුව   | ආර්. ඇම්. සිවපරත්නිරිපුල්ලේ                                 | පොල්වත්ත                | 6              | 0 36        | 20   |
|        |              | අයිතිකම් කිසිවක්—බිඳුලිව. ඇන්. සේඛුගමිනි.                   |                         |                |             |      |
| 11191  | එම           | ආර්. ඇම්. සිවපරත්නිරිපුල්ලේ                                 | වත්ත                    | 0              | 2 17        | 100  |
|        |              | අයිතිකම් කිසිවක්—ආණ්ඩුව.                                    |                         |                |             |      |
| 11192  | මඩවෙල        | ආර්. ඇම්. සිවපරත්නිරිපුල්ලේ                                 | එම                      | 1              | 2 22        | 100  |
|        |              | සිතියම 2,422. අයිතිකම් කිසිවක්—ඒ. ඇන්. කාදර්සාපිටු.         |                         |                |             |      |
| D 1180 | මයික්කලව     | —   | වත්ත                    | 0              | 2 33        | මජපව |

මෙම ඉඩම් ගැණ වැඩිදුර කාරණා සර්වේශර්ථකරුන්ට සාක්ෂි ලබාදීමට සූදානම් වී සිටින බවට දිසායා විසින් ප්‍රකාශ කර ඇත.

ගරුකර ආණ්ඩුකාර උතුරු මහනුවරින් සේනේ ආඥාවලෙස,  
 බිඳුලි. ඒ. මෙලර්,  
 වැඩබලන මහසෙකුකාරීන් මමින.

No. 1,501, N.W. P. Colonial Secretary's Office, Colombo, July 26, 1901.

ON Tuesday, September 24, 1901, at 1 o'clock P.M., the Assistant Government Agent for the Puttalam District will put up for sale or settlement, at his office in Puttalam, the under-mentioned portions of Crown land, on the terms authorized by Government.

Five allotments of land situated in the Puttalam pattu division of the Puttalam District of the North-Western Province.

| Lot.  | Village.     | Name of Claimant.                    | Description.    | Extent. |       | Upset Price per Acre. Rs. |
|-------|--------------|--------------------------------------|-----------------|---------|-------|---------------------------|
|       |              |                                      |                 | A.      | R. P. |                           |
| 10089 | Kuruvikkulam | Dr. Rosairo and Pitche Pulle Naguran | Cocoanut garden | 4       | 2 24  | 60                        |
| 10092 | Do.          | Magudu Tambi Kadersa Marikar         | do.             | 13      | 1 0   | 60                        |
| 10094 | Do.          | Crown                                | Jungle          | 1       | 1 31  | 20                        |
| 10096 | Do.          | do.                                  | do.             | 5       | 1 34  | 20                        |
|       |              | Preliminary plan 1,658.              |                 |         |       |                           |
| G 702 | Angunuwila   | Deonis Fernando                      | Cocoanut garden | 3       | 0 9   | 60                        |

Further information respecting these lands may be obtained from the Surveyor-General, and respecting the conditions of sale from the Assistant Government Agent, Puttalam.

By His Excellency the Governor's command,  
 W. T. TAYLOR,  
 Acting Colonial Secretary.

No. 1,501, N.W. P.

විෂි 1901 ක්ව පුලි මස 26 වෙනි දින කොලඹ

මහසෙනෙවියාගේ උත්තරානන්දයේ කන්තෝරුවේදී.

විෂි දිසාවේ පුත්තලමේ උපඵ්ජන්තලානන්දයේ විසින් මෙහි පහත සඳහන්වෙන ආණ්ඩුව සන්තක ඉඩම් ආණ්ඩුවේ නියෝගවලට ප්‍රකාරයට විෂි 1901 ක්ව සැප්තැම්බර් මස 24 වෙනි දින වූ අග හරුව.ද. 1 ව පුත්තලමේ කවිවෙරියේදී වෙන්දේසිකර විකුණනට හෝ බේරුම්කරන්නට යෙදෙනවා ඇත.

විෂි දිසාවේ පුත්තලමේ පලාතේ පුත්තලමේ කොට්ඨාසයේ පිහිටා තිබෙන බිම්කැබලි 5ක්.

සිතියම 2,045.

| නො.   | ගම.        | අයිතිකම් කියන්නා.             | අන්දම.    | මහත. අ. ර. ප. | රක්කර සක මිල. රු. |
|-------|------------|-------------------------------|-----------|---------------|-------------------|
| 10089 | කුරුවිකුලම | දෙස්තර රෙසායරු සහ පිවිවෙ      |           |               |                   |
|       |            | දුන්නලොනාගුරන්                | පොල් වත්ත | 4 2 24        | 60                |
| 10092 | එම         | මාගුඩුනම්බි කාදර්සා මරික්කාර් | එම        | 13 1 0        | 60                |
| 10094 | එම         | ආණ්ඩුව                        | කැලේ      | 1 1 31        | 20                |
| 10096 | එම         | එම                            | එම        | 5 1 34        | 20                |

සිතියම 1,658.

G 702 අගුනවිල දියෝනිස් ප්‍රනාන්දු පොල් වත්ත 3 0 9 60

මෙම ඉඩම් ගැන වැඩිදුර කාරනා සර්වේයර්ජනර්ජන නාන්දයේගෙන්ද, විකිනීමේ කොන්දේසිගැන කාරනා විෂි දිසාවේ පුත්තලමේ උපඵ්ජන්තලානන්දයේගෙන්ද දැනගනට පුළුවන:

හරුතර ආණ්ඩුකාර උතුමානන්වහන්සේගේ ආඥාවලෙස,  
ඩබ්ල්සු. ටී. ටෙලර්,  
වැඩබලන මහසෙනෙවියාගේ වහල.

No 1,501, N. W. P.

කොලොනියාලියානු ජාතිකරණ ආයතන,

කොලොනියාලියානු ආයතන, 1901 ම ජූලි මස 26 වන දින.

1901 ම ජූලි මස 24 වන දින විෂි දිසාවේ පුත්තලමේ උපඵ්ජන්තලානන්දයේ විසින් මෙහි පහත සඳහන්වෙන ආණ්ඩුව සන්තක ඉඩම් ආණ්ඩුවේ නියෝගවලට ප්‍රකාරයට විෂි 1901 ක්ව සැප්තැම්බර් මස 24 වෙනි දින වූ අග හරුව.ද. 1 ව පුත්තලමේ කවිවෙරියේදී වෙන්දේසිකර විකුණනට හෝ බේරුම්කරන්නට යෙදෙනවා ඇත.

5 කණිහිල්ලාගේ, වැඩබලන මහසෙනෙවියාගේ උතුමානන්වහන්සේගේ ආඥාවලෙස,

බිහිසුණු.

විෂි දිසාවේ පුත්තලමේ පලාතේ පුත්තලමේ කොට්ඨාසයේ පිහිටා තිබෙන බිම්කැබලි 5ක්.

බිහිසුණු වහල.

| වි.ව. | ලාභී. | විෂි දිසාවේ පුත්තලමේ උපඵ්ජන්තලානන්දයේ විසින් මෙහි පහත සඳහන්වෙන ආණ්ඩුව සන්තක ඉඩම් ආණ්ඩුවේ නියෝගවලට ප්‍රකාරයට විෂි 1901 ක්ව සැප්තැම්බර් මස 24 වෙනි දින වූ අග හරුව.ද. 1 ව පුත්තලමේ කවිවෙරියේදී වෙන්දේසිකර විකුණනට හෝ බේරුම්කරන්නට යෙදෙනවා ඇත. | අන්දම.    | මහත. අ. ර. ප. | රක්කර සක මිල. රු. |
|-------|-------|--|-----------|---------------|-------------------|
| 10089 | ලාභී. | දෙස්තර රෙසායරු සහ පිවිවෙ   |           |               |                   |
|       |       | දුන්නලොනාගුරන්   | පොල් වත්ත | 4 2 24        | 60                |
| 10092 | ලාභී. | මාගුඩුනම්බි කාදර්සා මරික්කාර්  | එම        | 13 1 0        | 60                |
| 10094 | ලාභී. | ආණ්ඩුව   | කැලේ      | 1 1 31        | 20                |
| 10096 | ලාභී. | එම   | එම        | 5 1 34        | 20                |

විෂි දිසාවේ පුත්තලමේ පලාතේ පුත්තලමේ කොට්ඨාසයේ පිහිටා තිබෙන බිම්කැබලි 5ක්.

G 702 අගුනවිල දියෝනිස් ප්‍රනාන්දු පොල් වත්ත 3 0 9 60

මෙම ඉඩම් ගැන වැඩිදුර කාරනා සර්වේයර්ජනර්ජන නාන්දයේගෙන්ද, විකිනීමේ කොන්දේසිගැන කාරනා විෂි දිසාවේ පුත්තලමේ උපඵ්ජන්තලානන්දයේගෙන්ද දැනගනට පුළුවන:

හරුතර ආණ්ඩුකාර උතුමානන්වහන්සේගේ ආඥාවලෙස,  
ඩබ්ල්සු. ටී. ටෙලර්,  
වැඩබලන මහසෙනෙවියාගේ වහල.

No. 1,502, N.W. P.

Colonial Secretary's Office,  
Colombo, July 26, 1901.

ON Monday, September 23, 1901, at 1 o'clock P.M., and on the following days, the Government Agent for the North-Western Province will put up for sale or settlement, at the Kuliyaipitiya Resthouse, the under-mentioned portions of Crown Land, on the terms authorized by Government.

Thirty allotments of land situated in the Katugampola hatpattu division of the Kurunegala District of the North-Western Province.

Preliminary plan 1598. Village—Dunukedeniya.

| Lot.  | Name of Land.         | Name of Claimant.            | Description. | Extent.  |     | Upset Price |     |
|-------|-----------------------|------------------------------|--------------|----------|-----|-------------|-----|
|       |                       |                              |              | A. R. P. | Rs. |             |     |
| E 694 | Munamalghawatta       | Romel Appu and others        | Garden       | 1        | 0   | 30          | 200 |
| F 694 | Do.                   | do.                          | do.          | 1        | 0   | 6           | 150 |
| G 694 | Ketakelagahawatta     | Gabriel and others           | do.          | 0        | 1   | 17          | 200 |
| H 694 | Kahatagahamulahena    | Entoris                      | do.          | 11       | 2   | 21          | 50  |
| I 694 | Kongahakumburapillewa | Romel Appu                   | do.          | 1        | 3   | 14          | 60  |
| J 694 | Madawalahena          | Peiris Singho, Vel-vidane    | do.          | 13       | 1   | 6           | 60  |
| 8266  | Millagahamulamukalana | Crown                        | Forest       | 5        | 0   | 24          | 25  |
| K 694 | Kongahahena           | Peiris Singho                | Garden       | 5        | 2   | 9           | 60  |
| L 694 | Do.                   | Baronohi Vidane of Vira-hena | do.          | 2        | 0   | 22          | 60  |

| Lot.  | Name of Land.      | Name of Claimant.                | Description.             | Extent.<br>A. R. P. | Upset Price      |
|-------|--------------------|----------------------------------|--------------------------|---------------------|------------------|
|       |                    |                                  |                          |                     | per Acre.<br>Rs. |
| 8267  | Kahatagahamukalana | Crown                            | Forest                   | 7 2 0               | 25               |
| M 694 | Kahatagahawatta    | Peiris Sinno Vel-vidane          | Garden                   | 5 0 25              | 200              |
| N 694 | Kongahahena        | Baronchi Vidane of Virahena      | do.                      | 8 2 37              | 50               |
| O 694 | Kahatagahawatta    | do.                              | do.                      | 0 3 36              | 50               |
| P 694 | Kongahahena        | Menikrala                        | Jungle of about 8 years  | 5 1 9               | 15               |
| Q 694 | Moragahamulahena   | Baronchi Vidane of Virahena      | Jungle of about 10 years | 14 2 20             | 15               |
| R 694 | Kahatagahahena     | do.                              | Garden                   | 4 2 23              | 60               |
| S 694 | Do.                | Sittappu and others              | Jungle of 2 years        | 3 1 9               | 10               |
| T 694 | Mahadangahawatta   | Sardiel Appu                     | Garden                   | 10 0 16             | 50               |
| U 694 | Ketakehahahena     | do.                              | do.                      | 4 0 24              | 200              |
| V 694 | Do.                | do.                              | do.                      | 0 1 39              | 200              |
| W 694 | Do.                | do.                              | do.                      | 0 0 15              | 200              |
| X 694 | Kajugahawatta      | Kirihamy and others              | do.                      | 0 2 21              | 150              |
| Y 694 | Bogahahena         | do.                              | Garden and jungle        | 1 2 33              | 20               |
| Z 694 | Ehatugahahena      | Punchirala Vidane and others     | Garden                   | 2 0 33              | 40               |
| 8268  | Puhulhenakele      | Crown                            | Forest                   | 4 0 17              | 25               |
| A 695 | Nugagahapillewa    | Peiris Sinno Vidane              | Garden and jungle        | 0 3 30              | 20               |
| B 695 | Do.                | do.                              | Garden                   | 1 1 22              | 100              |
| C 695 | Dodangahapillewa   | Ranhamy                          | do.                      | 2 1 2               | 80               |
| D 695 | Pamburugahawatta   | Peiris Sinno Vidane and Sittappu | do.                      | 4 0 21              | 200              |
| E 695 | Do.                | do.                              | Jungle of 8 years        | 2 1 24              | 15               |

Further information respecting these lands may be obtained from the Surveyor-General, and respecting the conditions of sale from the Government Agent, North-Western Province.

By His Excellency the Governor's command,

W. T. TAYLOR,  
Acting Colonial Secretary.

No. 1,502, N.W. P.

විෂි 1901 ක්වු ජූලි මස 26 වෙනි දින කොලඹ

මහසෙකුතාරිස්ලන්තාන්සේසේ කන්කෝරුවේදීය.

මෙහි දිසාවේ ආණ්ඩුවේ ඒජන්තලන්තාන්සේ විසින් මෙහි පහත සඳහන්වන ආණ්ඩුව සන්තක ඉඩම් ආණ්ඩුවේ නියෝගවලට ප්‍රකාරයට විෂි 1901 ක්වු සැප්තැම්බර් මස 23 වෙනි දිනට සඳහන්වන 1ට කුලියාපිට්ටේ තානායමේදී ටෙන්දේසිකර විකුණුවට නොහොත් බේරුදෙනට යෙදෙනවා ඇත.

මෙහි දිසාවේ කුරුන්කොටු පලාතේ කවුගම්පොලහත්තුවේ කොට්ඨාසයේ පිහිටා තිබෙන සිම්කැබෙලි 30යි.

සිතියම 1,598. ගම—දුනුකේදෙනිය.

| නො.   | ඉඩමේ නම.      | අයිතිකම් කිසිත්තා.      | අන්දම.                        | අක්කර          |             |     |
|-------|---------------|-------------------------|-------------------------------|----------------|-------------|-----|
|       |               |                         |                               | මහත. අ. රූ. ප. | සක මිල. රු. |     |
| E 694 | මුතමල්ගහවත්ත  | රෙමල්අප්පු සහ තවත්      | වත්ත                          | 1              | 0 30        | 200 |
| F 694 | එම            | එම                      | එම                            | 1              | 0 6         | 150 |
| G 694 | කටකැලගහවත්ත   | ගාමියෙල් සහ තවත්        | එම                            | 0              | 1 17        | 200 |
| H 694 | කහවගහලුගේන    | එන්තෝරිස්               | එම                            | 11             | 2 21        | 50  |
| I 694 | කෝන්ගහකුඹුරේ  |                         |                               |                |             |     |
| J 694 | පිල්ලාව       | රෙමල්අප්පු              | එම                            | 1              | 3 14        | 60  |
| 8266  | මඩවලගේන       | පිරිස්සිඤ්ඤෝ වෙල්විදුගේ | එම                            | 13             | 1 6         | 60  |
| K 694 | මිල්ලගහමුලමුක |                         |                               |                |             |     |
| L 694 | ඌන            | ආණ්ඩුව                  | මුකලාන                        | 5              | 0 20        | 25  |
| 8267  | කෝන්ගහගේන     | පිරිස්සිඤ්ඤෝ            | වත්ත                          | 5              | 2 9         | 60  |
| M 694 | එම            | බාරෙන්විවිදුගේ          | එම                            | 2              | 0 22        | 60  |
| N 694 | කහවගහමුකලාන   | ආණ්ඩුව                  | මුකලාන                        | 7              | 2 0         | 25  |
| O 694 | කහවගහවත්ත     | පිරිස්සිඤ්ඤෝ වෙල්විදුගේ | වත්ත                          | 5              | 0 25        | 200 |
| P 694 | කෝන්ගහගේන     | කරකින්නේ බාරෙන්විවිදුගේ | එම                            | 8              | 2 37        | 50  |
| Q 694 | කහවගහවත්ත     | එම                      | එම                            | 0              | 3 36        | 50  |
| R 694 | කෝන්ගහගේන     | මැතිස්සරුල              | අවුරුදු අටක් පමණ කල් ගිය කැලේ | 5              | 1 9         | 15  |
| S 694 | මොරගහමුලගේන   | කිරගේගේ බාරෙන්විවිදුගේ  | අවුරුදු 10ක් පමණ කල් ගිය කැලේ | 14             | 2 20        | 15  |
| T 694 | කහවගහගේන      | එම                      | වත්ත                          | 4              | 2 23        | 60  |
| U 694 | එම            | සිත්තප්පු සහ තවත්       | අවුරුදු දෙකක් කල් ගිය කැලේ    | 3              | 1 9         | 10  |

| නො.   | ඉඩමේ නම.       | අයිතිකම් කීයන් නා.               | අන්දම.                   | මහත.      |      | අක්කර සහ ටීල. |
|-------|----------------|----------------------------------|--------------------------|-----------|------|---------------|
|       |                |                                  |                          | අ. රු. ප. | රු.  |               |
| T 694 | මහදන්ගහවත්ත    | සර්දියෙල් අප්පු                  | වත්ත                     | 10        | 0 16 | 50            |
| U 694 | කටකැලගහහේන     | එම                               | එම                       | 4         | 0 24 | 200           |
| V 694 | එම             | එම                               | එම                       | 0         | 1 39 | 200           |
| W 694 | එම             | එම                               | එම                       | 0         | 0 15 | 200           |
| X 694 | කඹුරහවත්ත      | කීර්තාම් සහ තවත්                 | එම                       | 0         | 2 21 | 150           |
| Y 694 | කෝගහහේන        | එම                               | වත්ත සහ කැලේ             | 1         | 2 33 | 20            |
| Z 694 | ඇහැවුනහහේන     | පුත්තිරු විදුනේ සහ තවත්          | වත්ත                     | 2         | 0 33 | 40            |
| 8268  | පුපුල්හේනකැලේ  | ආණ්ඩුව                           | මුරුලාන                  | 4         | 0 17 | 25            |
| A 695 | නුගහහපිල්ලාව   | පිරිස්සිඤ්ඤෝ විදුනේ              | වත්ත සහ කැලේ             | 0         | 3 30 | 20            |
| B 695 | එම             | එම                               | වත්ත                     | 1         | 1 22 | 100           |
| C 695 | දෙඩන්ගහපිල්ලාව | රත්නාම්                          | එම                       | 2         | 1 2  | 80            |
| D 695 | පඹුරුගහවත්ත    | පිරිස්සිඤ්ඤෝ විදුනේ සහ සිත්තප්පු | වත්ත                     | 4         | 0 21 | 200           |
| E 695 | එම             | එම                               | අවුරුදු 8ක් කල් ගිය කැලේ | 2         | 1 24 | 15            |

මෙම ඉඩම් ගැන වැඩිදුර කාරණා සර්වේසර්ජනරුල්ලන් නාන්සේගෙන්ද, විකිනීමේ කොන්දේසි ගැන කාරණා වසම් දිසාවේ ආණ්ඩුවේ ඒජන්තරාජ් නාන්සේගෙන්ද දැනගත්ව පුළුවන. ගරුතර ආණ්ඩුකාර උතුමානන්වහන්සේගේ ආඥාව ලෙස, ඩබ්ල්සු. ටී. ටේලර්, වැඩබලන මහසෙකුකාරීස් වම්හ.

No. 1,503, n. w. p.

Colonial Secretary's Office,  
Colombo, July 26, 1901.

On Friday, September 13, 1901, at 1 o'clock p.m., the Government Agent for the North-Western Province will put up to auction, at his office in Kurunegala, the under-mentioned portions of Crown Land, on the terms authorized by Government.

Five allotments of land situated in the Dewameddi hatpattu division of the Kurunegala District of the North-Western Province.

Preliminary plan 956:

| Lot. | Village. | Name of Land.         | Description.       | Extent.  |      | Upset Price |
|------|----------|-----------------------|--------------------|----------|------|-------------|
|      |          |                       |                    | A. R. P. | Rs.  |             |
| 5100 | Elawa    | Alutwewa              | Old tank           | 1        | 1 10 | 10          |
| 5108 | Do.      | Kongahakumbura        | Suitable for paddy | 1        | 2 25 | 10          |
| 5111 | Do.      | Walakatukumbura       | do.                | 3        | 2 9  | 10          |
| 5112 | Do.      | Kahatagahapitiya      | do.                | 3        | 3 36 | 10          |
| 5113 | Do.      | Dewalawalagawakumbura | do.                | 1        | 0 8  | 10          |

Further information respecting these lands may be obtained from the Surveyor-General, and respecting the conditions of sale from the Government Agent, North-Western Province.

By His Excellency the Governor's command,

W. T. TAYLOR,  
Acting Colonial Secretary.

No. 1,503, n.w. p.

වම් 1901 ක්වු ජුලි මස 26 වෙනි දින කොළඹ

මහසෙකුකාරීස්ලන් නාන්සේගේ කන්තෝරුවේදීය.

වසම් දිසාවේ ආණ්ඩුවේ ඒජන්තරාජ් නාන්සේ විසින් මෙහි පහත සඳහන්වන ආණ්ඩුව සන්තක ඉඩම් ආණ්ඩුවේ නියෝගවල ප්‍රකාරයට වම් 1901 ක්වු සැප්තැම්බ්‍ර මස 13 වෙනි දිනවූ සිකුරුදු දවල් 1 ව කුරුනෑගල කවිවේර්ඤ්ඤ වෙන්දේසිකර විකුණත්ව යෙදෙනවා ඇත.

වසම් දිසාවේ කුරුනෑගල පලාතේ දෙවමැදිගත්පත්තුවේ කොට්ඨාසයේ පිහිටා තිබෙන බිම් කැබලි 5 ක්.

පිටියම් 956.

| නො.  | ගම. | ඉඩමේ නම.          | අන්දම.           | මහත.      |      | අක්කර සහ මිස. |
|------|-----|-------------------|------------------|-----------|------|---------------|
|      |     |                   |                  | අ. රු. ප. | රු.  |               |
| 5100 | ඇටව | අලුත්වැව          | පරණ වගාව         | 1         | 1 10 | 10            |
| 5108 | එම  | කෝන්ගහකුඹුර       | විවලව සුදුසු ඉඩම | 1         | 2 25 | 10            |
| 5111 | එම  | වලකවුකුඹුර        | එම               | 3         | 2 9  | 10            |
| 5112 | එම  | කකටගහපිලිය        | එම               | 3         | 3 36 | 10            |
| 5113 | එම  | දේවලවෙලගාමා කුඹුර | එම               | 1         | 0 8  | 10            |

මෙම ඉඩම් ගැන වැඩිදුර කාරණා සර්වේසර්ජනරුල්ලන් නාන්සේගෙන්ද, විකිනීමේ කොන්දේසි ගැන කාරණා වසම් දිසාවේ ආණ්ඩුවේ ඒජන්තරාජ් නාන්සේගෙන්ද දැනගත්ව පුළුවන.

ගරුතර ආණ්ඩුකාර උතුමානන්වහන්සේගේ ආඥාව ලෙස,

ඩබ්ල්සු. ටී. ටේලර්,  
වැඩබලන මහසෙකුකාරීස් වම්හ.



No. 1,504, N.W. P.

Colonial Secretary's Office,  
Colombo, August 3, 1901.

ON Wednesday, October 9, 1901, at 1 o'clock P.M., the Assistant Government Agent for the Chilaw District will put up for sale or settlement, at his office in Chilaw Kachcheri, the under-mentioned portions of Crown Land, on the terms authorized by Government.

Three allotments of land situated in the Pitigal korale north division of the Chilaw District of the North-Western Province.

| Lot.                    | Village.     | Name of Claimant. | Description. | Extent |       | Upset Price |
|-------------------------|--------------|-------------------|--------------|--------|-------|-------------|
|                         |              |                   |              | A.     | R. P. | per Acre.   |
| Preliminary plan 1,387. |              |                   |              |        |       |             |
| 7296                    | Madirankulam | Crown             | Jungle       | 13     | 3 26  | 30          |
| 7302                    | Do.          | do.               | do.          | 7      | 3 16  | 30          |
| Preliminary plan 1,125. |              |                   |              |        |       |             |
| E 473                   | Migodawela   | Kiriya and others | Pond         | 0      | 2 4   | 30          |

Further information respecting these lands may be obtained from the Surveyor-General, and respecting the conditions of sale from the Assistant Government Agent, Chilaw.

By His Excellency the Governor's command,  
W. T. TAYLOR,  
Acting Colonial Secretary.

No. 1,504, N.W. P.

මහලු 1901 ක්වු අරගෝස්තු මස 3 වෙනි දින කොළඹ මහසෙනෙකාරිපුරයේ කන්සේරුවේදී.

මෙම දිනවන හලාවත දිස්ත්‍රික්කේ උපළුපත්කරුන්ගේ විසින් මෙහි පහත සඳහන්වන හඳුන්වන ලද ඉඩම් ආණ්ඩුවේ නියෝගවල ප්‍රකාරයට මහලු 1901 ක්වු මකනෝමිලු මස 9 වෙනි දින දවල් 1 පැයට හලාවත කළුමැදියේදී වෙන්දේසිකර විකුණනට හෝ බේරනට යෙදෙනවා ඇත.

මෙම දිනවන හලාවත දිස්ත්‍රික්කේ පිටිගල්කෝරලේ උතුරු කොට්ඨාසයේ පිහිටා තිබෙන බිම්කැබෙලි සිතියම 1,387.

| කො.           | ගම.         | අයිතිකම් නිකුත්කරු. | අත්දම. | අක්කර     |         |  |
|---------------|-------------|---------------------|--------|-----------|---------|--|
|               |             |                     |        | අ. රු. ප. | රු.     |  |
| 7296          | මදිරන්කුලම් | මුදුන්ක             | කැලෑව  | 13        | 3 26 30 |  |
| 7302          | ම           | ම                   | ම      | 7         | 3 16 30 |  |
| සිතියම 1,125. |             |                     |        |           |         |  |
| E 473         | මිගොඩාවෙල   | කිරියා සහ තවත් අය   | පොකුන  | 0         | 2 4 30  |  |

මෙම ඉඩම් ගැන වැඩිදුර කාරණා සර්වේෂර්ස්කරුන්ගේ විසින් මෙහි පහත සඳහන්වන ප්‍රවෘත්ති කාරණා මෙහි දිනවන හලාවත උපළුපත්කරුන්ගේ විසින් දැනගන්නට පුළුවන.

ගරුකර ආණ්ඩුකාර උතුරු කොට්ඨාසයේ ආණ්ඩු ලෙස,  
බිම්ලියු. පී. මේරර්,  
වැඩබලන මහසෙනෙකාරිපුරේ මම.

No. 1,505, N.W. P.

Colonial Secretary's Office,  
Colombo, August 3, 1901.

ON Thursday, October 10, 1901, at 1 o'clock P.M., the Assistant Government Agent for the Chilaw District will put up for sale or settlement, at his office in Chilaw Kachcheri, the under-mentioned portions of Crown Land, on the terms authorized by Government.

Seven allotments of land situated in the Pitigal korale north division of the Chilaw District of the North-Western Province.

| Lot.                    | Village.                   | Name of Claimant.      | Description. | Extent |       | Upset Price |
|-------------------------|----------------------------|------------------------|--------------|--------|-------|-------------|
|                         |                            |                        |              | A.     | R. P. | per Acre.   |
| Preliminary plan 1,635. |                            |                        |              |        |       |             |
| 8420                    | Erunwala                   | Crown                  | Deniya       | 1      | 2 20  | 15          |
| V 699                   | Erunwala and Kumarakattuwa | Bantulahami and others | do.          | 8      | 0 26  | 15          |
| 8423                    | Kumarakattuwa              | Crown                  | Chena        | 24     | 0 19  | 25          |
| 8424                    | Do.                        | do.                    | Jungle       | 3      | 3 3   | 30          |
| 8426                    | Do.                        | do.                    | do.          | 5      | 1 14  | 30          |
| Preliminary plan 1,533. |                            |                        |              |        |       |             |
| 8029                    | Ihala Palugaswewa          | Crown                  | Jungle       | 7      | 2 12  | 40          |
| Preliminary plan 2,258. |                            |                        |              |        |       |             |
| 10827                   | Ihala Palngaswewa          | Crown                  | Chena        | 1      | 1 34  | 30          |

Further information respecting these lands may be obtained from the Surveyor-General, and respecting the conditions of sale from the Assistant Government Agent, Chilaw.

By His Excellency the Governor's command,  
W. T. TAYLOR,  
Acting Colonial Secretary.

No. 1,505, N.W. P.

වම් 1901 ක්වු අගෝස්තු මස 3 වෙනි දින කොළඹ මහසෙකුකාරිස්උත්තාන්සේනේ කන්තෝරුවේදීය.

වම් දිනවන කලාවන දිස්ත්‍රික්කේ උපඵ්ජනඋත්තාන්සේනේ මසින් මෙහි පහත සඳහන්වෙන ආණ්ඩුව සන්තක ඉඩම් ආණ්ඩුවේ නියෝගවල ප්‍රකාරයට වම් 1901 ක්වු මක්ෂණමිත්‍ර මස 10 වෙනි දින දවල් 1කේ පැයට කලාවන කම්මේදි වෙන්දෙසිකර මකුණන්ට හෝ හෙරන්ට යෙදෙනවා ඇත.

වසම් දිනවන කලාවන දිස්ත්‍රික්කේ පිටිකල්කෝරල් උතුරු කොට්ඨාසයේ පිහිටා තිබෙන මිම්කැබෙලි 7ක්. සිතියම 1,635.

| කො.           | ගම.               | අයිතිකම් කියව්නා. | අන්දම. | මහත. අ. රු. ප. | අක්කර ගක මිල. රු. |
|---------------|-------------------|-------------------|--------|----------------|-------------------|
| 8420          | එරැන්වල           | මවුන්ත            | දෙකිස  | 1 2 20         | 15                |
| V 699         | එම සහ කුමාරකච්චුව | බණ්ඩුභාමි සහ නවත් | එම     | 8 0 26         | 15                |
| 8423          | කුමාරකච්චුව       | මවුන්ත            | හේන    | 24 0 19        | 25                |
| 8424          | එම                | එම                | කැලැව  | 3 3 3          | 30                |
| 8426          | එම                | එම                | එම     | 5 1 14         | 30                |
| සිතියම 1,533. |                   |                   |        |                |                   |
| 8029          | ඉහලපඵගස්වැව       | මවුන්ත            | එම     | 7 2 12         | 40                |
| සිතියම 2,258. |                   |                   |        |                |                   |
| 10827         | එම                | මවුන්ත            | හේන    | 1 1 34         | 30                |

මෙම ඉඩම් ගැණ වැඩිදුර කාරණ සර්වේශර්ජනර්උත්තාන්සේනේද, විකිනීමේ කොන්දේසි ගැණ කාරණා වසම් දිනවන කලාවන උපඵ්ජනඋත්තාන්සේනේද දැනගන්ව පුළුවන.

ගරුකර ආණ්ඩුකාර උතුමානන්වකන්සේනේ ආඥාවලෙස, බිම්පු. පී. වෙලර්, වැඩබලන මහසෙකුකාරිස් මමත.

No. 1,506, N.W. P.

Colonial Secretary's Office, Colombo, August 6, 1901.

ON Friday, September 27, 1901, at 1 o'clock P.M., the Government Agent for the North-Western Province will put up to auction, at his office in Kurunegala, the under-mentioned portions of Crown Land, on the terms authorized by Government.

Eight allotments of land situated in the Dambadeni hatpattu division of the Kurunegala District of the North-Western Province.

| Lot. | Village.   | Name of Land.                | Description.                | Extent.  |     | Upset Price per Acre. Rs. |     |
|------|------------|------------------------------|-----------------------------|----------|-----|---------------------------|-----|
|      |            |                              |                             | A. R. P. | Rs. |                           |     |
| 9    | Panawitiya | Agaremukulana                | Forest                      | 2        | 3   | 2                         | 60  |
| 17   | Do.        | Panawitiyamuttettuwa         | Paddy field                 | 1        | 1   | 15                        | 50  |
| 18   | Do.        | Nugawelagama                 | Cocoanut 2 or 3 plants      | 0        | 2   | 30                        | 25  |
| 19   | Do.        | Wadakahagalagawamukulana     | Forest 20 years             | 2        | 1   | 20                        | 30  |
| 20   | Do.        | Aliyawetichcha-agaramukulana | do.                         | 5        | 3   | 20                        | 30  |
| 21   | Do.        | Panawitiyamukulana           | Forest with valuable timber | 167      | 3   | 10                        | 100 |
| 24   | Do.        | Bogahamulamukulana           | do.                         | 0        | 2   | 3                         | 20  |
| 26   | Do.        | Ulpotamukulana               | do.                         | 4        | 2   | 22                        | 25  |

Further information respecting these lands may be obtained from the Surveyor-General, and respecting the conditions of sale from the Government Agent, North-Western Province.

By His Excellency the Governor's command, W. T. TAYLOR, Acting Colonial Secretary.

No. 1,506, N.W. P.

වම් 1901 ක්වු අගෝස්තු මස 6 වෙනි දින කොළඹ මහසෙකුකාරිස්උත්තාන්සේනේ කන්තෝරුවේදීය.

වම් දිනවන කලාවන දිස්ත්‍රික්කේ උපඵ්ජනඋත්තාන්සේනේ මසින් මෙහි පහත සඳහන්වෙන ආණ්ඩුව සන්තක ඉඩම් ආණ්ඩුවේ නියෝගවල ප්‍රකාරයට වම් 1901 ක්වු මක්ෂණමිත්‍ර මස 27 වෙනි දින දවල් 1ට කුරුකැල පිහිටි මෙහිදී වෙන්දෙසිකර මකුණන්ට යෙදෙනවා ඇත.

වසම් දිනවන කලාවන දිස්ත්‍රික්කේ පිටිකල්කෝරල් උතුරු කොට්ඨාසයේ පිහිටා තිබෙන මිම්කැබෙලි 83. සිතියම 12.

| කො. | ගම.     | ඉඩමේ ගම.                   | අන්දම.                                 | මහත. අ. රු. ප. | අක්කර ගක මිල. රු. |
|-----|---------|----------------------------|--|----------------|-------------------|
| 9   | පනවිටිය | අඟෝර් මුකලාන               | මුකලාන                                 | 2 3 2          | 60                |
| 17  | එම      | පනවිටියේ මුක්කෙච්චුව       | කුඹුර                                  | 1 1 15         | 50                |
| 18  | එම      | නුගවෙලකාවා                 | අවුරුදු 2කේ සිට 3 දක්වා කල්කී පොල්වත්ත | 0 2 30         | 25                |
| 19  | එම      | වදකහලකාවා මුකලාන           | අවුරුදු 20ක් කල්කී මුකලාන              | 2 1 20         | 30                |
| 20  | එම      | අලී පාවැච්චිව අඟෝර් මුකලාන | මුකලාන                                 | 5 3 20         | 30                |
| 21  | එම      | පනවිටිය මුකලාන             | එම වටිනා ගස්ඇති                        | 167 3 10       | 100               |
| 24  | එම      | බෝකෂමුලා හේන               | එම                                     | 0 2 3          | 20                |
| 26  | එම      | උල්පෙසන් මුකලාන            | එම                                     | 4 1 22         | 25                |

මෙම ඉඩම් ගැණ වැඩිදුර කාරණ සර්වේශර්ජනර්උත්තාන්සේනේද, විකිනීමේ කොන්දේසි ගැණ කාරණා වසම් දිනවන කලාවන උපඵ්ජනඋත්තාන්සේනේද දැනගන්ව පුළුවන.

ගරුකර ආණ්ඩුකාර උතුමානන්වකන්සේනේ ආඥාවලෙස, බිම්පු. පී. වෙලර්, වැඩබලන මහසෙකුකාරිස් මමත.

LAND SALES IN THE PROVINCE OF UVA.

No. 401, P. OF U.

Colonial Secretary's Office,  
Colombo, July 26, 1901.

ON Tuesday, October 8, 1901, at 1 P.M., the Government Agent for the Province of Uva will put up for sale or settlement, at Bandarawela Court-house, the under-mentioned portions of Crown Land, on the terms authorized by Government.

Thirty-seven allotments of land situated in the Udukinda division of the Badulla District of the Province of Uva.

| Lot. | Name of Land.          | Preliminary plan 725. Village—Bandarawela.<br>Name of Claimant.                                | Description.                          | Extent. |    |       |
|------|------------------------|--|---------------------------------------|---------|----|-------|
|      |                        |  |                                       | A.      | R. | P.    |
| W 77 | Kotamillawatta         | Sinnalabbe Marikkar, Lewana Marikkar,<br>U. L. M. S. Marikkár, and Aiydorus-<br>lebbe Marikkar | Coffee garden and site of<br>a house  | 0       | 1  | 8     |
| X 77 | Do                     | M. J. Peiris   | do.                                   | 0       | 0  | 15.25 |
| Y 77 | Do.                    | K. B. Pedro Fernando   | do.                                   | 0       | 0  | 6.50  |
| Z 77 | Do.                    | Don Johannis Appu  | do.                                   | 0       | 0  | 7.25  |
| A 78 | Do.                    | K. Babahami and D. M. Sinno Appu   | do.                                   | 0       | 0  | 8.25  |
| B 78 | Do.                    | do.  | do.                                   | 0       | 3  | 4     |
| C 78 | Do.                    | M. U. M. L. Marikkar   | do.                                   | 0       | 0  | 36.75 |
| D 78 | Godapatana             | M. D. Cornelis Appu  | do.                                   | 1       | 3  | 37.50 |
| E 78 | Do.                    | D. C. Kotalawela Appuhami  | Patana, coffee, and houses            | 0       | 2  | 32    |
| F 78 | Do.                    | Amardam of Bandarawela   | Coffee garden and houses              | 0       | 2  | 38    |
| G 78 | Badalinpalayawatta     | M. U. M. L. Marikkar   | Houses and compound                   | 0       | 0  | 21.50 |
| H 78 | Paranagedarawatta      | do.  | do.                                   | 0       | 0  | 9.50  |
| J 78 | Mulatakumburawatta     | M. D. Cornelis Appu  | A portion from houses                 | 0       | 0  | 8.75  |
| K 78 | Ketamillawatta         | M. U. M. L. Marikkar   | House and compound                    | 0       | 0  | 11    |
| L 78 | Do.                    | Ishmail Lebbe Marikkar of Panadure   | do.                                   | 0       | 0  | 13.37 |
| S 78 | Gedarakumburewatta     | do.  | Old native coffee                     | 0       | 2  | 2.50  |
| T 78 | Godapatana             | Trustees of the Roman Catholic Church  | Roman Catholic church<br>and compound | 0       | 2  | 24    |
| U 78 | Do.                    | M. U. Pitche Bawa  | Native coffee garden                  | 1       | 0  | 28    |
| V 78 | Do.                    | M. U. M. L. Marikkar   | Waste patana land                     | 0       | 2  | 22.50 |
| X 78 | Do.                    | Trustees of the Roman Catholic Church  | Portion of buildings, &c.             | 0       | 0  | 5.37  |
| Y 78 | Do.                    | do.  | do.                                   | 0       | 0  | 8.50  |
| Z 78 | Do.                    | do.  | do.                                   | 0       | 0  | 7.75  |
| A 79 | Do.                    | M. M. Salgado  | do.                                   | 0       | 0  | 2     |
| B 79 | Do.                    | Hendrick Appu  | do.                                   | 0       | 0  | 2.12  |
| C 79 | Do.                    | D. A. Witachchie   | do.                                   | 0       | 0  | 5.87  |
| D 79 | Ulpotawatta and patana | Pedro Fernando and brothers  | Portion of buildings and<br>patana    | 0       | 0  | 23.50 |
| E 79 | Do.                    | Miguel Fernando  | House and compound                    | 0       | 0  | 18.25 |
| F 79 | Do.                    | do.  | Patana                                | 0       | 0  | 31    |
| G 79 | Paranagedarawatta      | M. U. M. L. Marikkar   | House and compound                    | 0       | 0  | 3.25  |
| H 79 | Do.                    | Sinnappu   | do.                                   | 0       | 0  | 2.37  |
| I 79 | Do.                    | Babahami   | do.                                   | 0       | 0  | 1.25  |
| J 79 | Do.                    | Banda Korala   | do.                                   | 0       | 0  | 2.24  |
| K 79 | Do.                    | G. W. White of Nuwara Eliya  | Waste land building site              | 0       | 0  | 4.25  |
| L 79 | Tumbalagodawatta       | B. Mendis  | Native coffee garden                  | 0       | 2  | 0.60  |
| M 79 | Ulpotawatta            | Manuel Fernando  | do.                                   | 0       | 1  | 17.50 |
| N 79 | Do.                    | Pedro Fernando Brothers  | do.                                   | 0       | 0  | 30.75 |
| O 79 | Mahaliyadda Uswanata   | Siyatu   | Building site                         | 0       | 0  | 38.50 |

Further information regarding these lands may be obtained from the Surveyor-General, and regarding conditions of sale from the Government Agent, Province of Uva.

By His Excellency the Governor's command,

W. T. TAYLOR,  
Acting Colonial Secretary.

No. 401, P. OF U.

වම් 1901 ක්වු දුදු මස 26 වෙනි දින කොලොම්බ  
මහසෙසුතාරිස් උන්තාන්සේසේසේ කන්තෝරුවේදීය.

ලාභී වීමේ ආණ්ඩුවේ ඒ පත්තලන්තාන්සේ විසින් මෙහි පහත සඳහන්වෙන ආණ්ඩුව සත්තක ඉඩම් ආණ්ඩුවේ නිකොස්තල ප්‍රකාරයට වම් 1901 ක්වු මක්තෝම්වු මස 8 වෙනි දිනවූ අහ කරුවාදු පස්වරු එකට බන්ධාරවෙල පොලිස් උසාවියේදී වෙන්දේසිකර විකුණනට නොහොත් බේරනට සෙදෙනවා ඇත.

ලාභී වීමේ බදු පලාභයන් කොටසියසේ පිස්වානිබෙන බිම්කැබෙලි.  
විකිනීමට නොහොත් බේරීමට.

| කො.  | සිතියම 725. ගම්—බන්ධාරවෙල. ඉඩමේ නම—කොටම්ලලවත්ත.  | ලිහන.     |
|------|--|-----------|
|      | අතිනිකම සඳහන්තා.   | අ. රු. ප. |
| W77  | සිත්තලෙබ්බේ මල්කාර, ලිවානාමර්කාර<br>සු. ඇල්. ඇම්. ඇස්. මර්කාර සහ අසිදු කෝපිවත්ත සහ ගෙසක්<br>රස් ලෙබ්බේ මල්කාර කිවුකු ඉඩම | 0 1 8     |
| X 77 | ඇම්. ජේ. ජේස්  | 0 0 15.25 |
| Y 77 | කේ. ඩී. ජේදුරු ප්‍රනාන්දු  | 0 0 6.50  |
| Z 77 | මොන් ජේහානිස් අප්පු  | 0 0 7.25  |

| කො.  | අයිතියාලි කියන්නා.                   | අන්දම.                             | මහත. අ. රු. ප. |
|------|--------------------------------------|------------------------------------|----------------|
| A 78 | කේ. බාවාහාමි සහ සී. ඇම්. පිස්සෝඅප්පු | කෝපිවත්ත සහ ගෙයක් නිවුන ඉඩම        | 0 0 8-25       |
| B 78 | එම                                   | එම                                 | 0 3 4          |
| C 78 | ඇම්. සු. ඇම්. ඇල්. මරික්කාර්         | එම                                 | 0 0 36-75      |
| D 78 | ඇම්. සී. කොරනේලිස්අප්පු              | ඉඩමේ නම—ගොඩපතන.                    | 1 3 37-50      |
| E 78 | සී. සී. කොනලාවල අප්පුහාමි            | පතන, කෝපිවත්ත සහ ගෙවල්             | 0 2 32         |
| F 78 | බන්ඩාරවෙල අමාර්ඩන්                   | කෝපිවත්ත සහ ගෙවල්                  | 0 2 33         |
| G 78 | ඇම්. සු. ඇම්. ඇල්. මරික්කාර්         | ඉඩමේ නම—බඩලින් පලසාවත්ත.           | 0 0 21-50      |
| H 78 | එම                                   | ඉඩමේ නම—පරනගෙදරවත්ත.               | 0 0 9-50       |
| J 78 | ඇම්. සී. කොරනේලිස්අප්පු              | ඉඩමේ නම—මුලනකුඹුරේවත්ත.            | 0 0 8-75       |
| K 78 | ඇම්. සු. ඇම්. ඇල්. මරික්කාර්         | ගෙවල්වලින් කැල්ලක්                 | 0 0 11         |
| L 78 | පානදුරේ ඉස්මයිල්ලෙහි මරික්කාර්       | ඉඩමේ නම—කැට්මිල්ලවත්ත.             | 0 0 13-37      |
| S 78 | එම                                   | ඉඩමේ නම—ගෙදරකුඹුරේවත්ත.            | 0 2 2-50       |
| T 78 | රෝමානුආගමේ පල්ලියේ ඩාරකාරයෝ          | රෝමානුආගමේ පල්ලිය සහ මිදුල         | 0 2 24         |
| U 78 | ඇම්. සු. පිච්චේබාවා                  | වැසියන්ගේ කෝපිවත්ත                 | 1 0 28         |
| V 78 | ඇම්. සු. ඇම්. ඇල්. මරික්කාර්         | මුඩුපතන් තිම                       | 0 2 22-50      |
| X 78 | රෝමානුපල්ලියේ ඩාරකාරයෝ               | ගොඩනැගිලිවලින් කොටසක් සහ වෙනත් ඒවා | 0 0 5-37       |
| Y 78 | එම                                   | එම                                 | 0 0 8-50       |
| Z 78 | එම                                   | එම                                 | 0 0 7-75       |
| A 79 | ඇම්. ඇම්. සල්ගාදු                    | එම                                 | 0 0 2          |
| B 79 | ගෙත්තික්අප්පු                        | එම                                 | 0 0 2-12       |
| C 79 | සී. ඒ. ව්විටාව්වි                    | එම                                 | 0 0 5-87       |
| D 79 | පේදුරු ප්‍රනාන්දු සහ සහෝදරයෝ         | ඉඩමේ නම—උල්පොතවත්ත සහ පතන.         | 0 0 23-50      |
| E 79 | මිගෙල් ප්‍රනාන්දු                    | එම පතන                             | 0 0 18-25      |
| F 79 | එම                                   | ගේ සහ මිදුල                        | 0 0 31         |
| G 79 | ඇම්. සු. ඇම්. ඇල්. මරික්කාර්         | ඉඩමේ නම—පරනගෙදරවත්ත.               | 0 0 3-25       |
| H 79 | සිංහඅප්පු                            | ගෙදර සහ මිදුල                      | 0 0 2-37       |
| I 79 | බබාහාමි                              | එම                                 | 0 0 1-25       |
| J 79 | බන්ඩාකෝරල                            | එම                                 | 0 0 2-24       |
| K 79 | නුවරඑළියේ ජී. ඩබ්ලිවු. වසිට්         | මුඩුතිම ගෙපල                       | 0 0 4-25       |
| L 79 | ඩී. මැන්දිස්                         | ඉඩමේ නම—කිංඛලගොඩවත්ත.              | 0 2 0-60       |
| M 79 | මනුවෙල් ප්‍රනාන්දු                   | ඉඩමේ නම—උල්පොතවත්ත.                | 0 1 17-50      |
| N 79 | පේදුරු ප්‍රනාන්දු සහ සහෝදරයෝ         | එම                                 | 0 0 30-75      |
| O 79 | සියානු                               | ඉඩමේ නම—මහලිය දේදේඋස්වත්ත.         | 0 0 33-50      |

මේ ඉඩම ගැන වැඩිදුර කාරනා සර්වේසර්පනරුල්ලත්තාන්සේගෙන්ද, විකිනීමේ කොන්දේසි සම්බන්ධව උඩ දිසාවේ ආණ්ඩුවේ ඒපන්තලත්තාන්සේගෙන්ද දැනගත හැකිය.

ගැරතර ආණ්ඩුකාර උතුමානන්වහන්සේගේ ආඥාව ලෙස,  
ඩබ්ල්. ඩී. වෙලර්,  
වැඩබලන මහසඳුතුරිස් මහත.

No. 402, P. OF U. Colonial Secretary's Office, Colombo, July 26, 1901.

ON Wednesday, September 25, 1901, at 1 P.M., the Government Agent for the Province of Uva will put up for sale or settlement, at Haputale Resthouse, the under-mentioned portions of Crown Land, on the terms authorized by Government.

Twenty-six allotments of land situated in the Udakinda division of the Badulla District of the Province of Uva.

| Lot. | Name of Land.      | Preliminary plan 419. Village—Haputale. Name of Claimant. | Description. | Extent. A. R. P. |
|------|--------------------|---|--------------|------------------|
| K 50 | Bambuhena-arawa    | Loku Banda and three others                               | Raddy        | 0 3 14           |
| L 50 | Berawa-arawepatana | Menickhami and others                                     | Patana       | 6 2 7            |

| Lot.  | Name of Land.           | Name of Claimant.                     | Description.     | Extent.<br>A. R. P. |
|-------|-------------------------|---------------------------------------|------------------|---------------------|
| M 50  | Niya-arawa              | Villagers                             | Paddy            | 2 2 9               |
| N 50  | Berawa-arawewatta       | Menickhami                            | Garden           | 0 0 19              |
| O 50  | Pambuhena-watta         | M. Punchi Banda and others            | do.              | 9 1 23              |
| P 50  | Kosgahakumbura          | Villagers                             | Paddy            | 8 0 33              |
| Q 50  | Paranggederawatta       | Madduma Banda and others              | Gardens          | 7 1 5               |
| R 50  | Dodangasmulabhena       | do.                                   | Chena            | 0 1 26              |
| 1429  | Dodangasmulakumbura     | Crown                                 | Paddy            | 1 1 28              |
| 1429½ | Naralanduhena-kumbura   | do.                                   | do.              | 1 0 36              |
| S 50  | Bambuhena-wattapatana   | M. Punchi Banda and others            | Patana           | 2 3 5               |
| T 50  | Duwwawatta Berawa-arawa | M. Madduma Banda and others           | Native gardens   | 11 3 30             |
| U 50  | Bambuhena-wattapatana   | Boyd Moss, Esq., and M. Madduma Banda | Chena and patana | 15 2 14             |
| W 50  | Dambagahawatta          | Alutgedara Badderala                  | Patana           | 0 2 31              |
| X 50  | Bogahapatana            | Ranahenaya                            | Chena            | 0 1 32              |
| Y 50  | Do.                     | do.                                   | Cleared land     | 0 0 24              |
| Z 50  | Kandekumbura            | Ambagahakumbura Unnanse               | Paddy            | 1 3 4               |
| 1452  | Kandera-we Elpota       | Crown                                 | Swamp            | 0 0 38              |
| 1453  | Horadorawagama          | do.                                   | Gardens          | 13 1 0              |
| 1425  | Katuwepatana            | do.                                   | Patana           | 3 2 10              |
| 1433  | Imbulgashinnapatana     | do.                                   | Tea              | 0 0 16              |
| 1455½ | Bambuhena-wattapatana   | do.                                   | Patana           | 0 2 36              |
| 1455½ | Do.                     | do.                                   | do.              | 0 1 20              |
| 1456½ | Do.                     | do.                                   | Forest           | 0 0 8               |
| 1463½ | Do.                     | do.                                   | Patana           | 2 0 16              |
| 1469½ | Do.                     | do.                                   | Swamp            | 0 0 10              |

Further information regarding these lands may be obtained from the Surveyor-General, and regarding the conditions of sale from the Government Agent, Province of Uva.

By His Excellency the Governor's command, W. T. TAYLOR, Acting Colonial Secretary.

No. 4 2, P. OF U.

විෂ් 1901 ක්ව පුලි මස 26 වෙනි දින කොළඹ වහලොව රජයේ කනකොටුවේදී.

ලෝකයේ පුළුල්ව පැතිරී ඇති ජපාන සතුන් වෙතින් මනසට හානි සිදුවීම වැළැක්වීම සඳහා 1901 ක්ව පුළුල් මස 26 වෙනි දින බදාදා පස්වරු 1 වන සවුරේ නානාසාමිදි මෙන්දෙසිසර දකුණුව සේදෙනවා ඇත.

ලෝකයේ බහුලව පුළුල්ව පැතිරී ඇති ජපාන සතුන් වෙතින් මනසට හානි සිදුවීම වැළැක්වීම සඳහා 1901 ක්ව පුළුල් මස 26 වෙනි දින බදාදා පස්වරු 1 වන සවුරේ නානාසාමිදි මෙන්දෙසිසර දකුණුව සේදෙනවා ඇත.

සිරිතම 419. ගම-හපුගලේ.

| කො.   | ඉඩමේ නම.            | අයිතියම් කිසිවෙකු.                | අත්දම්.        | මින. ආ. ර. ප. |
|-------|---------------------|-----------------------------------|----------------|---------------|
| K 50  | බිම්බලෝගැරුව.       | ලොකුබන්ඩා සහ තවත් සැරදෙනස්        | කුඹුර          | 0 3 14        |
| L 50  | බෝවාගැරුවෙපහන       | මාහිත්තාම් සහ වෙනත් අයිති         | පහන            | 6 2 7         |
| M 50  | නයිකාආරුව           | ගම්මුණට අයිති                     | කුඹුර          | 2 2 9         |
| N 50  | බෝවාගැරුවෙවත්ත      | මාහිත්තාම්                        | වත්ත           | 0 0 19        |
| O 50  | බිම්බලෝගැරුවත්ත     | ඇම්. පු. විබන්ඩා සහ වෙනත් අය      | එම             | 9 1 23        |
| P 50  | කොස්ගහකුඹුර         | ගම්මුණ ට අයිති                    | කුඹුර          | 8 0 38        |
| Q 50  | පරණගොරුවත්ත         | මද්දුවබන්ඩා සහ වෙනත් අය           | වතු            | 7 1 5         |
| R 50  | දෙවත්ගස්මුලුලෝගැරුව | එම                                | ලෝක            | 0 1 26        |
| 1429  | දෙවත්ගස්මුලුකුඹුර   | රජසන්නය                           | කුඹුර          | 1 1 28        |
| 1429½ | නරදමුලුගැරුවකුඹුර   | එම                                | එම             | 1 0 36        |
| S 50  | බිම්බලෝගැරුවත්තපහන  | ඇම්. පු. විබන්ඩා සහ වෙනත් අය      | පහන            | 2 3 5         |
| T 50  | පුරුවත්තේ බෝවාගැරුව | ඇම්. මාද්දුවබන්ඩා සහ වෙනත් අය     | මාහිත්තාම් වතු | 11 3 0        |
| U 50  | බිම්බලෝගැරුවත්තපහන  | බෝවා මොස් මහත්මයා සහ මද්දුව බන්ඩා | ලෝක සහ පහන     | 15 2 14       |
| W 50  | දඹගහවත්ත            | අවත්ගොර මද්දෙරල                   | පහන            | 0 2 31        |
| X 50  | බෝගහපහන             | රජසන්නය                           | ලෝක            | 0 1 32        |
| Y 50  | එම                  | එම                                | එලිනල ඉඩම      | 0 0 24        |
| Z 50  | කන්දේකුඹුර          | අඹගහකුඹුරේ උත්තාන්ගේ              | කුඹුර          | 1 3 4         |
| 1452  | කන්දේකුඹුරේ උල්පහ   | රජසන්නය                           | මදුරුසේන ඉඩම   | 0 0 38        |
| 1453  | ගොරදොරුවුවත්ත       | එම                                | වතු            | 13 1 0        |
| 1425  | කවුම් පහන           | එම                                | පහන            | 3 2 10        |
| 1433  | ඉඹලියෙහිත්තේපහන     | එම                                | ලෝක            | 0 0 16        |
| 1455½ | බිම්බලෝගැරුවත්තපහන  | එම                                | පහන            | 0 2 36        |
| 1455½ | එම                  | එම                                | එම             | 0 1 20        |
| 1456½ | එම                  | එම                                | කැලි           | 0 0 8         |
| 1463½ | එම                  | එම                                | පහන            | 2 0 16        |
| 1469½ | එම                  | එම                                | මඩුවල          | 0 0 10        |

මේ ඉඩම් ගැන මාද්දුව බන්ඩා සහ පරණගොරුවන්ගේදී, මහත්මයා මොස් මහත්මයා සහ මද්දුව බන්ඩා පුළුල්ව පැතිරී ඇති ජපාන සතුන් වෙතින් මනසට හානි සිදුවීම වැළැක්වීම සඳහා 1901 ක්ව පුළුල් මස 26 වෙනි දින බදාදා පස්වරු 1 වන සවුරේ නානාසාමිදි මෙන්දෙසිසර දකුණුව සේදෙනවා ඇත.

ගැරුවත්ත ඉඩමට පුළුල්ව පැතිරී ඇති ජපාන සතුන් වෙතින් මනසට හානි සිදුවීම වැළැක්වීම සඳහා 1901 ක්ව පුළුල් මස 26 වෙනි දින බදාදා පස්වරු 1 වන සවුරේ නානාසාමිදි මෙන්දෙසිසර දකුණුව සේදෙනවා ඇත.

බිම්බලෝගැරුවත්ත ඉඩමට පුළුල්ව පැතිරී ඇති ජපාන සතුන් වෙතින් මනසට හානි සිදුවීම වැළැක්වීම සඳහා 1901 ක්ව පුළුල් මස 26 වෙනි දින බදාදා පස්වරු 1 වන සවුරේ නානාසාමිදි මෙන්දෙසිසර දකුණුව සේදෙනවා ඇත.

No. 403, P. OF U.

Colonial Secretary's Office,  
Colombo, August 3, 1901.

ON Wednesday, September 11, 1901, at 12 noon, the Government Agent for the Province of Uva will put up for sale or settlement, at Urumiya, the under-mentioned portions of Crown Land, on the terms authorized by Government.

Eighty-five allotments of land situated in the Bintenna division of the Badulla District of the Province of Uva.

Preliminary plan 1,943.  
Village—Pangaragammana.

| Lot.  | Name of Applicant. | Description.         | Extent.<br>A. R. P. |
|-------|--------------------|----------------------|---------------------|
| 6167  | For general sale   | Owita and forest     | 6 0 5               |
| 6169  | Do.                | Paddy field          | 1 0 16              |
| 6171  | Do.                | do.                  | 2 0 28              |
| 6176  | Do.                | Forest               | 10 2 0              |
| 6178  | Do.                | do.                  | 6 0 7               |
| 6186  | Do.                | do.                  | 0 2 26              |
| 6187  | Do.                | do.                  | 0 2 26              |
| 6196  | Do.                | Open land, few trees | 1 2 1               |
| 6197  | Do.                | Forest               | 1 3 31              |
| 6198  | Do.                | do.                  | 6 3 12              |
| 6199  | Do.                | do.                  | 17 2 36             |
| 6200  | Do.                | do.                  | 7 0 0               |
| 6203  | Do.                | do.                  | 8 0 20              |
| 6221  | Do.                | Open land            | 1 2 24              |
| 6222  | Do.                | do.                  | 0 2 28              |
| 6223  | Do.                | do.                  | 2 0 35              |
| 6224  | Do.                | do.                  | 1 0 12              |
| 6225  | Do.                | do.                  | 1 0 18              |
| 6226  | Do.                | do.                  | 1 2 12              |
| 6227  | Do.                | do.                  | 1 2 21              |
| 6228  | Do.                | do.                  | 1 1 35              |
| 6229  | Do.                | do.                  | 0 3 7               |
| 6230  | Do.                | do.                  | 0 3 11              |
| 6231  | Do.                | do.                  | 1 0 33              |
| 6232  | Do.                | do.                  | 0 3 21              |
| 6233  | Do.                | do.                  | 0 1 38              |
| 6234  | Do.                | do.                  | 0 3 28              |
| 6235  | Do.                | do.                  | 1 1 27              |
| 6236  | Do.                | Forest               | 6 2 30              |
| 6237  | Do.                | Open land            | 3 0 38              |
| 6238  | Do.                | do.                  | 1 2 12              |
| 6239  | Do.                | do.                  | 1 3 8               |
| 6240  | Do.                | do.                  | 1 2 14              |
| 6241  | Do.                | do.                  | 1 0 32              |
| 6242  | Do.                | do.                  | 1 0 20              |
| 6243  | Do.                | do.                  | 1 2 15              |
| 6244  | Do.                | do.                  | 1 2 14              |
| 6245  | Do.                | do.                  | 2 0 12              |
| 6246  | Do.                | do.                  | 1 3 17              |
| 6247  | Do.                | do.                  | 2 0 29              |
| 6248  | Do.                | do.                  | 1 2 14              |
| 6249  | Do.                | do.                  | 0 3 16              |
| 6250  | Do.                | do.                  | 1 2 20              |
| 6251  | Do.                | do.                  | 1 0 15              |
| 6252  | Do.                | do.                  | 1 0 35              |
| 6253  | Do.                | do.                  | 1 2 17              |
| 6254  | Do.                | do.                  | 1 0 6               |
| 6255  | Do.                | Water hole and swamp | 0 2 6               |
| 6256  | Do.                | do.                  | 0 2 33              |
| 6257  | Do.                | Open land            | 1 2 10              |
| 6258  | Do.                | do.                  | 1 3 37              |
| 6259  | Do.                | do.                  | 2 2 9               |
| 6260  | Do.                | do.                  | 1 2 12              |
| 6261  | Do.                | do.                  | 1 2 16              |
| 6262  | Do.                | do.                  | 1 2 17              |
| 6263  | Do.                | do.                  | 1 1 4               |
| 6264  | Do.                | do.                  | 1 1 37              |
| 6265  | Do.                | do.                  | 1 2 26              |
| 6266  | Do.                | do.                  | 2 0 28              |
| 6267  | Do.                | do.                  | 2 0 30              |
| 6268  | Do.                | do.                  | 1 3 17              |
| 6269  | Do.                | do.                  | 1 3 13              |
| 6270  | Do.                | do.                  | 2 2 22              |
| 6271  | Do.                | do.                  | 1 0 27              |
| N 163 | Do.                | Paddy field          | 0 3 5               |
| P 163 | Do.                | do.                  | 1 1 24              |
| Q 163 | Do.                | do.                  | 0 3 24              |

| Lot.  | Name of Applicant. | Description. | Extent.<br>A. R. P. |
|-------|--------------------|--------------|---------------------|
| R 163 | For general sale   | Paddy field  | 0 2 32              |
| S 163 | Do.                | do.          | 1 3 0               |
| T 163 | Do.                | do.          | 0 3 28              |
| U 163 | Do.                | do.          | 1 2 16              |
| V 163 | Do.                | do.          | 1 2 28              |
| W 163 | Do.                | do.          | 0 2 23              |
| X 163 | Do.                | do.          | 0 2 23              |
| Y 163 | Do.                | do.          | 1 2 1               |
| Z 163 | Do.                | do.          | 1 1 22              |
| A 164 | Do.                | do.          | 2 0 13              |
| B 164 | Do.                | do.          | 1 3 36              |
| C 164 | Do.                | do.          | 1 0 12              |
| D 164 | Do.                | do.          | 0 2 31              |
| E 164 | Do.                | do.          | 1 2 6               |
| F 164 | Do.                | do.          | 2 0 5               |
| G 164 | Do.                | do.          | 2 0 39              |
| H 164 | Do.                | do.          | 0 2 15              |
| I 164 | Do.                | do.          | 1 3 37              |

Upset price,—Rs. 10 per acre.

Further information regarding these lands may be obtained from the Surveyor-General, and regarding conditions of sale from the Government Agent, Province of Uva.

By His Excellency the Governor's command,  
W. T. TAYLOR,  
Acting Colonial Secretary.

No. 403, P. OF U. වස 1901 සඳු අගෝස්තු මස 3 වෙනි දින කොළඹ මහසෙන කාර්ය උත්සාහයෙන් කන් කෝරළේදී.

ලංකාවේ ආණ්ඩුවේ ඒජන්ට් උත්සාහයේ විසින් මෙහි පහත සඳහන්වන ආණ්ඩුව සත්කම ඉසව් ආණ්ඩුවේ නියෝගවල ප්‍රකාරයට වස 1901 සඳු කැපකළ මස 11 වෙනි දිනට බදු දුන් 120 උරු නියෝග වෙන්දේසිකර විකුණුවට යොදොත් මේර තිබේ යෙදෙන්නවා ඇත.

ලංකාවේ බදු පලයෙන් කිප්පැයක් කොටසක් යේ පිහිටා තිබෙන නිමකැබෙලි 85.

සිතියම 1,943. ගම—පත්තරනම්මක.

| නො.  | ඉල්ලුම්කාරයා. | අන්දම.               | අ. ර. ප. |
|------|---------------|----------------------|----------|
| 6167 | විකිනුව       | මිව්ටසක කැපල         | 6 0 5    |
| 6169 | එම            | කුඹුර                | 1 0 16   |
| 6171 | එම            | එම                   | 2 0 28   |
| 6176 | එම            | කැලාව                | 10 2 0   |
| 6178 | එම            | එම                   | 6 0 7    |
| 6186 | එම            | එම                   | 0 2 26   |
| 6187 | එම            | එම                   | 0 2 26   |
| 6196 | එම            | කන් කේල්පහක් ඇති ඉඩම | 1 2 1    |
| 6197 | එම            | කැලාව                | 1 3 31   |
| 6198 | එම            | එම                   | 6 3 12   |
| 6199 | එම            | එම                   | 17 2 36  |
| 6200 | එම            | එම                   | 7 0 0    |
| 6203 | එම            | එම                   | 8 0 20   |
| 6221 | එම            | කන් කැපි ඉඩම         | 1 2 24   |
| 6222 | එම            | එම                   | 0 2 28   |
| 6223 | එම            | එම                   | 2 0 35   |
| 6224 | එම            | එම                   | 1 0 12   |
| 6225 | එම            | එම                   | 1 0 18   |
| 6226 | එම            | එම                   | 1 2 12   |
| 6227 | එම            | එම                   | 1 2 21   |
| 6228 | එම            | එම                   | 1 1 35   |
| 6229 | එම            | එම                   | 0 3 7    |
| 6230 | එම            | එම                   | 0 3 11   |
| 6231 | එම            | එම                   | 1 0 33   |
| 6232 | එම            | එම                   | 0 3 21   |
| 6233 | එම            | එම                   | 0 1 38   |
| 6234 | එම            | එම                   | 0 3 28   |
| 6235 | එම            | එම                   | 1 1 27   |

| නො.  | ඉල්ලුම්කාරයා. | අක්ෂර.         | ම. ර. ප. | නො.   | ඉල්ලුම්කාරයා. | අක්ෂර.     | ම. ර. ප. |
|------|---------------|----------------|----------|-------|---------------|------------|----------|
| 6236 | විකිනිවට      | ගස් කැපීමට     | 6 2 30   | 6269  | විකිනිවට      | ගස් කැපීමට | 1 3 13   |
| 6237 | එම            | අැති ඉඩම       | 3 0 38   | 6270  | එම            | එම         | 2 2 22   |
| 6238 | එම            | එම             | 1 2 12   | 6271  | එම            | එම         | 1 0 27   |
| 6239 | එම            | එම             | 1 3 8    | N 163 | එම            | කුඹුරු     | 0 3 5    |
| 6240 | එම            | එම             | 1 2 14   | P 163 | එම            | එම         | 1 1 24   |
| 6241 | එම            | එම             | 1 0 32   | Q 163 | එම            | එම         | 0 3 24   |
| 6242 | එම            | එම             | 1 0 20   | R 163 | එම            | එම         | 0 2 32   |
| 6243 | එම            | එම             | 1 2 15   | S 163 | එම            | එම         | 1 3 0    |
| 6244 | —             | එම             | 1 2 14   | T 163 | එම            | එම         | 0 2 28   |
| 6245 | —             | එම             | 2 0 12   | U 163 | එම            | එම         | 1 2 16   |
| 6246 | එම            | ගස් කැපීමට     | 1 3 17   | V 163 | එම            | එම         | 1 2 28   |
| 6247 | එම            | එම             | 2 0 29   | W 163 | එම            | එම         | 0 2 23   |
| 6248 | එම            | එම             | 1 2 14   | X 163 | එම            | එම         | 0 2 23   |
| 6249 | එම            | එම             | 0 3 16   | Y 163 | එම            | එම         | 1 2 1    |
| 6250 | එම            | එම             | 1 2 20   | Z 163 | එම            | එම         | 1 1 22   |
| 6251 | එම            | එම             | 1 0 15   | A 164 | එම            | එම         | 2 0 13   |
| 6252 | එම            | එම             | 1 0 35   | B 164 | එම            | එම         | 1 3 36   |
| 6253 | එම            | එම             | 1 2 17   | C 164 | එම            | එම         | 1 0 12   |
| 6254 | එම            | එම             | 1 0 6    | D 164 | එම            | එම         | 0 2 31   |
| 6255 | එම            | වතුරවල සහ වතුර | 0 2 6    | E 164 | එම            | එම         | 1 2 6    |
| 6256 | එම            | එම             | 0 2 33   | F 164 | එම            | එම         | 2 0 5    |
| 6257 | එම            | ගස් කැපීමට     | 1 2 10   | G 164 | එම            | එම         | 2 0 39   |
| 6258 | එම            | එම             | 1 3 37   | H 164 | එම            | එම         | 0 2 15   |
| 6259 | එම            | එම             | 2 2 9    | I 164 | එම            | එම         | 1 3 37   |
| 6260 | එම            | එම             | 1 2 12   |       |               |            |          |
| 6261 | එම            | එම             | 1 2 16   |       |               |            |          |
| 6262 | එම            | එම             | 1 2 17   |       |               |            |          |
| 6263 | එම            | එම             | 1 1 4    |       |               |            |          |
| 6264 | එම            | එම             | 1 1 37   |       |               |            |          |
| 6265 | එම            | එම             | 1 2 26   |       |               |            |          |
| 6266 | එම            | එම             | 2 0 28   |       |               |            |          |
| 6267 | එම            | එම             | 2 0 30   |       |               |            |          |
| 6268 | එම            | එම             | 1 3 17   |       |               |            |          |

මේ ඉඩම් අක්කරයක් රුපියල් 10 ගාණේ විකුණනු ලැබේ.  
 මෙම ඉඩම් ගැණ වැඩිදුර කාරණා සර්වේච්ඡරකරුල්ලක් නොමැතිව, විකිනීමේ කොන්දේසි ගැණ උච්චිතවේ ආණ්ඩුවේ ඒකකරුත්වය නොමැතිව දැනගත හැකිය.  
 ආණ්ඩුකාර උතුරු මහනුවරේ ආඥාව ලෙස,  
 ඩබ්ල්. ඩී. චෙලර්  
 වැඩබලන මහලේකාරවරයා වෙත

LAND SALES IN THE PROVINCE OF SABARAGAMUWA.

THE Government Agent of the Province of Sabaragamuwa will receive sealed tenders for the purchase of the lease of the right to dig for gems for two years in the Crown land called Patalewalamukalana ; bounded on the north by Vitsnagakumbura, south by Dodangahakumbura, east by Nawanwalakumbura, west by Gammassamekumbura, about three acres more or less in extent, situated at Mudunkotuwa in the Uda pattu of Kuruwiti korale, Ratnapura District.

- The tenders, which must be in sealed envelopes superscribed "Tender for the Gem Land called Patalewalamukalana," will be received at the Ratnapura Kachcheri until 1 P.M. on Tuesday, September 3, 1901, when all persons making tenders or their accredited agents will be required to be present to satisfy the Government Agent that the tenders are *bona fide*.
- The person whose tender is accepted by the Government Agent, subject to the approval and confirmation by Government, will be required to pay the amount of his tender at once in cash.
- Within fifteen days after the communication of the approval of Government the person whose tender is accepted shall enter into a bond for the fulfilment of the conditions on which the tender is accepted.
- Further information can be obtained from the Government Agent at Ratnapura.
- If no satisfactory tender is received the Government Agent will put up the sale of the lease of this land to public auction at once.

Government Agent's Office,  
 Ratnapura, July 27, 1901.

EVAN M. BYRDE,  
 Government Agent.

රජයේ ආණ්ඩුකාරවරයා විසින් පලවනු ලබන මුදල් කොටුවකට ගනු ලබන මුදල් සඳහා වැඩිදුර කාරණා සර්වේච්ඡරකරුල්ලක් නොමැතිව, විකිනීමේ කොන්දේසි ගැණ උච්චිතවේ ආණ්ඩුවේ ඒකකරුත්වය නොමැතිව දැනගත හැකිය.  
 මෙම ඉඩම් ගැණ වැඩිදුර කාරණා සර්වේච්ඡරකරුල්ලක් නොමැතිව, විකිනීමේ කොන්දේසි ගැණ උච්චිතවේ ආණ්ඩුවේ ඒකකරුත්වය නොමැතිව දැනගත හැකිය.  
 ආණ්ඩුකාර උතුරු මහනුවරේ ආඥාව ලෙස,  
 ඩබ්ල්. ඩී. චෙලර්  
 වැඩබලන මහලේකාරවරයා වෙත

2. "Tenders for Gem Land called Patalawala Mukalana" යන වාසනම දරණ මුද්දරලත් ඉල්ලුම්පත් 1901 වසරේ සැප්තැම්බර් මස 3 වෙනි අඟහරුලාදු පස්වරු 1 ට කඩිසම් වනතුරු රත්නපුර කම්මේරු සේද බාරගනව යෙදේ. එවිට ඉල්ලුම්කාරයෝ නොහොත් ඔවුන් පෙනවීමට ක්‍රියාකාරීවම නිසි බලයලත් අය ඉදිරියට පැමිණ ඉල්ලුම්පත් ඇත්තේ ඒවා හැටියට ඒ තැනගනවනව මිනිසු.

3. ආණ්ඩුව විසින් ඒ තැනගනවීමට යන සමරකුණුවට යටත්ව ඒ ජනතලන්තානසේ විසින් බාර ගනව යෙදෙන ඉල්ලුම් මුදල ඉල්ලුම්කාරයා විසින් අත්පිට සම්පූර්ණයෙන් ගෙවනව මිනිසු.

4. ඉල්ලුම්පත්‍ර බාරගනවීමට දැනුම් දුන් දවස් 15 ක් ඇතුළතදී ඉල්ලුම්පත්‍රය අයිතිකාරයා විසින් ඔහුගේ ඉල්ලුම් බාරගනව යෙදෙන කොන්දේසි පිළිපැදීම පිණිස පොරොන්දු මඳපුකට බැඳෙන්නව මිනිසු.

5. වැඩිදුර කාරණා රත්නපුරේ ඒ ජනතලන්තානසේගෙන් දැනගනව පුළුවන.

6. බාරගනව පුළුවන් ගනනකට ඉල්ලුම්පත්‍රයක් නොලැබුණොත් මෙම ඉඩමේ බද්ද වහාම ප්‍රතිබ වෙන්නේද යන්න බැලිය යුතුය.

වසර 1901 ක්වූ ජූලි මස 27 වෙනි දින රත්නපුරේ කම්මේරු සේදිය.

ඉවත් ඇම්. බර්ඩ්, ආණ්ඩුමේ ඒ ජනතලන්තාන මහත.

No. 366, P. OF S.

Colonial Secretary's Office, Colombo, July 26, 1901.

ON Tuesday, September 17, 1901, at 1 o'clock P.M., the Assistant Government Agent for the Kegalla District will put up for sale or settlement, at his office in Kegalla, the under-mentioned portions of Crown Land, on the terms authorized by Government.

Thirty-three allotments of land situated in Galboda and Kinigoda korales, Beligal korale and Paranakuru korale in Kegalla District of the Province of Sabaragamuwa.

| Lot.   | Name of Land.                             | Name of Applicant.     | Description.                     | Extent.<br>A. R. P. | Upset Price      |
|--|---|------------------------|----------------------------------|---------------------|------------------|
|  |   |                        |                                  |                     | per Acre.<br>Rs. |
| Preliminary plan 8,162. Village—Karapona.    |   |                        |                                  |                     |                  |
| 5602   | Meedunketiyahena                          | —                      | Forest (for sale)                | 1 3 28              | 30               |
| Preliminary plan 6,007. Village—Kotawella.   |   |                        |                                  |                     |                  |
| 7861   | Millagollehena                            | —                      | Forest (for sale)                | 2 0 10              | 30               |
| Preliminary plan 111. Village—Elugalla.      |   |                        |                                  |                     |                  |
| 193  | Bandarawatta                              | —                      | Scrub (for sale)                 | 0 1 31              | 20               |
| Preliminary plan 7,941. Village—Bandiwala.   |   |                        |                                  |                     |                  |
| 4932   | Pansalagodamukalana                       | —                      | Forest (for sale)                | 6 3 14              | 50               |
| Preliminary plan 5,906. Village—Bandiwala.   |   |                        |                                  |                     |                  |
| 7625   | Galketiyahena                             | —                      | Forest (for sale)                | 4 3 10              | 40               |
| Preliminary plan 747. Village—Yatimahana.    |   |                        |                                  |                     |                  |
| 2201   | Puhulhenamukalana and Adikariwelamukalana | —                      | Forest (for sale)                | 3 1 19              | 50               |
| Preliminary plan 4,115. Village—Karapona.    |   |                        |                                  |                     |                  |
| 9251   | Nagahamulahena                            | —                      | Forest (for sale)                | 2 0 0               | 30               |
| 9252   | Nagahamulatennehena                       | —                      | do.                              | 4 1 5               | 40               |
| 9254   | Urubulanehena                             | —                      | do.                              | 1 3 17              | 20               |
| 9255   | Diyagalahena                              | —                      | do.                              | 6 1 0               | 20               |
| Preliminary plan 5,883. Village—Bandiwala.   |   |                        |                                  |                     |                  |
| 7486   | Miriyehena                                | —                      | Forest (for sale)                | 3 3 18              | 25               |
| 7487   | Miriyehenemukalana                        | —                      | do.                              | 3 0 30              | 25               |
| Preliminary plan 7,717. Village—Gabbala.     |   |                        |                                  |                     |                  |
| 3957   | Amunekumburagawahena                      | —                      | Forest (for sale)                | 1 2 2               | 20               |
| Preliminary plan 5,825. Village—Madana.      |   |                        |                                  |                     |                  |
| 7295   | Wegollehena                               | —                      | Forest (for sale)                | 10 3 32             | 40               |
| 7296   | Mahawatta                                 | —                      | do.                              | 7 1 11              | 40               |
| Preliminary plan 7,963. Village—Mapwela.     |   |                        |                                  |                     |                  |
| 4977   | Harankahawehena                           | —                      | Forest (for sale)                | 1 1 39              | 40               |
| 4978   | Tibbotugollehena                          | —                      | Chena (for sale)                 | 2 0 18              | 40               |
| Preliminary plan 8,712. Village—Nugawela.    |   |                        |                                  |                     |                  |
| 8136   | Arambehena                                | —                      | Forest (for sale)                | 2 3 5               | 50               |
| 8137   | Kosgahamulahena                           | —                      | do.                              | 2 3 22              | 50               |
| 8138   | Autkapngewatta                            | —                      | do.                              | 2 0 12              | 50               |
| 8139   | Gaibokkehena                              | —                      | do.                              | 1 0 25              | 50               |
| Preliminary plan 729. Village—Walagama.      |   |                        |                                  |                     |                  |
| 2182   | Ilukpelessa                               | —                      | Forest (for sale)                | 20 0 28             | 50               |
| 2183   | Kammaltenna                               | —                      | do.                              | 48 1 10             | 50               |
| Preliminary plan 925. Village—Kehelwatugoda. |   |                        |                                  |                     |                  |
| 2607   | Yakambemukalana                           | P. Rankira of Ranawana | Forest (for sale)                | 3 0 8               | 50               |
| 2608   | Do.                                       | do.                    | do.                              | 0 2 18              | 50               |
| 2609   | Yakambewatta                              | do.                    | Cocconut and plantain (for sale) | 0 1 22              | 50               |



| Lot.   | Name of Land.                 | Name of Claimant. | Description.                        | Upset Price         |                  |
|--|-------------------------------|-------------------|-------------------------------------|---------------------|------------------|
|  |                               |                   |                                     | Extent.<br>A. R. P. | per Acre.<br>Rs. |
| Preliminary plan 904. Village—Pohoramba.     |                               |                   |                                     |                     |                  |
| 2516   | Medahena or Werelledeniyehena | —                 | Forest (for sale)                   | 23 3 22             | 50               |
| 2517   | Werelledeniyawatta            | —                 | Cocoanut and plantain<br>(for sale) | 0 2 18              | 50               |
| 2518   | Werelledeniyahena             | —                 | Chena (for sale)                    | 0 0 23              | 20               |
| 2519   | Kamata                        | —                 | Threshing floor (for<br>sale)       | 0 0 5               | 20               |
| Preliminary plan 922. Village—Minuwangomuwa. |                               |                   |                                     |                     |                  |
| 2604   | Palledeniyehena               | M. A. Kiribanda   | Forest (for sale)                   | 1 2 27              | 30               |
| Preliminary plan 3,703. Village—Pussella.    |                               |                   |                                     |                     |                  |
| 8126   | Narangabamulahena             | —                 | Forest (for sale)                   | 1 1 38              | 20               |
| Preliminary plan 3,699. Village—Pussella.    |                               |                   |                                     |                     |                  |
| 8122   | Mudunehena                    | —                 | Forest (for sale)                   | 1 0 39              | 20               |

Further particulars respecting these lands may be obtained from the Surveyor-General, and respecting the conditions of sale from the Assistant Government Agent, Kegalla.

By His Excellency the Governor's command,

W. T. TAYLOR,  
Acting Colonial Secretary.

No. 366 P. OF S.

විෂි 1901 සවු පුලි මස 26 වෙනි දින කොළඹ

ගෙවෙහෙකාරිපිලිපනනානගේ කන්තෝරුවේදික.

රජයට අයවැසි කොටස් කැණීමේ දී පළමුවෙන් පවතින කොටස් වශයෙන් විසින් මෙහි පහත සඳහන්වන ආණ්ඩුව සත්කම ඉඩම් ආණ්ඩුවේ නියෝගවලට ප්‍රකාරයට ව.ෂි 1901 සවු පුලි මස 17 වෙනි දිනට අගතරුවාද දවල 10 කැණලි ලේ කවරෙහිදී මෙන්දේසිකර වකුනනට යෙදෙනවා ඇත.

සවරගමුව දිසාවේ කැණලි දිස්ත්‍රික්කේ ගල්බඩ කිහිපයක් දෙකෝරලේද, බෙලිගල් කෝරලේ සහ පරණකුර කෝරලේ පිහිටා තිබෙන බිම්කැබලි 33 ක්.

සිතියම 8,162. ගම—කරපහේ.

| නො.  | ඉඩමේ නම.                                | ඉල්ලීමකාරයාගේ නම.            | අන්දම.                 | ගෙත.     |         | අක්කර<br>යක මිල. |
|------|---|------------------------------|------------------------|----------|---------|------------------|
|      |   |                              |                        | අ. ර. ප. | රු.     |                  |
| 5602 | මිදුක්කැවියේ හේන                        | සිතියම 6,007. ගම—කොටුවැල්ල.  | මුකලාන (විකිණීම පිණිස) | 1 3 28   | 30      | 30               |
| 7801 | මිල්ලගොල්ලේ හේන                         | —                            | එම                     | (එම)     | 2 0 10  | 30               |
| 193  | බන්ඩාරවත්ත                              | සිතියම 111. ගම—එළුගල්ල.      | ලක්ද                   | (එම)     | 0 1 31  | 20               |
| 4932 | පත්සලගොඩ මුකලාන                         | සිතියම 7,941. ගම—රජදිවුල.    | මුකලාන                 | (එම)     | 6 3 14  | 50               |
| 7525 | ගල්කැවියේ හේන                           | සිතියම 5,906. ගම—රජදිවුල.    | එම                     | (එම)     | 4 3 10  | 40               |
| 2201 | පුහුල් හේනේ මුකලාන සහ අදිකාරිවෙල මුකලාන | සිතියම 747. ගම—සවිමහන.       | එම                     | (එම)     | 3 1 19  | 50               |
| 9251 | නාගකමුලගේන                              | සිතියම 4,115. ගම—කරපහේ.      | එම                     | (එම)     | 2 0 0   | 30               |
| 9252 | නාගකමුල තැන්නේ හේන                      | —                            | එම                     | (එම)     | 4 1 15  | 40               |
| 9254 | ලාංචුලානේ ගෙත                           | —                            | එම                     | (එම)     | 1 3 17  | 20               |
| 9255 | දි. ගාලේ හේන                            | —                            | එම                     | (එම)     | 6 1 0   | 20               |
| 7486 | මිරිසේ හේන                              | සිතියම 5,883. ගම—රජදිවුල.    | එම                     | (එම)     | 3 3 18  | 25               |
| 7487 | මිරිසේහේනේ මුකලාන                       | —                            | එම                     | (එම)     | 3 0 30  | 25               |
| 3957 | අමුනේකුඹුරගොඩා හේන                      | සිතියම 7,717. ගම—ගබ්බල.      | එම                     | (එම)     | 1 2 2   | 20               |
| 7295 | වාගොල්ලේ හේන                            | සිතියම 5,825. ගම—මාදන.       | එම                     | (එම)     | 10 3 32 | 40               |
| 7296 | මහවත්ත                                  | —                            | එම                     | (එම)     | 7 1 11  | 4                |
| 4977 | හරන්කනවේ හේන                            | සිතියම 7,963. ගම—මාවෙල.      | එම                     | (එම)     | 1 1 39  | 40               |
| 4978 | කිබ්බොවුයාලේ හේන                        | —                            | හේන                    | (එම)     | 2 0 18  | 40               |
| 8136 | අරඹේ හේන                                | සිතියම 3,712. ගම—නුගවෙල.     | මුකලාන                 | (එම)     | 2 3 5   | 50               |
| 8137 | කොස්ගකමුල හේන                           | —                            | එම                     | (එම)     | 2 3 22  | 50               |
| 8138 | අච්ඡන්දගේ වත්ත                          | —                            | එම                     | (එම)     | 2 0 12  | 50               |
| 8139 | ගල්බොක්කේ ගෙත                           | —                            | එම                     | (එම)     | 1 0 35  | 50               |
| 2182 | ඉළුකපැලැස්ස                             | සිතියම 729. ගම—වලගම.         | එම                     | (එම)     | 20 0 23 | 50               |
| 2183 | කම්මලකැන්න                              | —                            | එම                     | (එම)     | 48 1 10 | 50               |
| 2607 | සකබේ මුකලාන                             | සිතියම 925. ගම—කොහෙල්වතුගොඩ. | එම                     | (එම)     | 3 0 8   | 50               |
| 2608 | එම                                      | රණවත පි. රත්නීර              | එම                     | (එම)     | 0 2 18  | 50               |
| 2609 | සකබේවත්ත                                | එම                           | පොල් සහ කෙසෙල්         | (එම)     | 0 1 22  | 50               |
| 2513 | මැදුණිත්ත කොහොන් වැදලේදෙහිදේ හේන        | සිතියම 904. ගම—පොහොරබේ.      | මුකලාන                 | (එම)     | 23 3 22 | 50               |



சு. இயந்திரவாகன எண்டுக் கற்பனைசெய்திருப்பதனால் அக்காணியை ஆட்சிஒப்புக்கொள்ள அரசாட்சியா எண்ணியிருக்கிறா என்பதை 7 ம பிரிவினையடி வேண்டிய பிரகாரம் நான் இத்தனைக்கொண்டு பிரசுத்தமாய் விளம்பரஞ்செய்கிறேன்.

மேற்சொந்த காணிகளுக்கு உரித்துப்பெசுகின்ற சகலரும் தாமத அல்லது அவரவருடைய காரியகார மூலமாய் 1901 ம ஆண்டு புரட்டாசிமாசம் 2 ன் தேதியிலன்று பின்னேரம் 1 மணிக் கொழுப்புக் கச்சேரியில் என்முண்பாக வெளிப்படடுத் தத்தகளுக்கு அக்காணியிலுள்ள உடந்தைகளினது தனமையையும் அவ்வடந்தைகளு நாய்ச் தாம சாதிக்கும் உரித்துகளின் தொகையையும் விவரங்களையும் சொல்லுமபடி இதனால் அவர்களிடத்திற் கேட்டுக்கொள்ளப்படுகின்றது.

கொழுப்பு கச்சேரி,  
1901 ம ஆண்டு ஆவணிமா 7 ன் உ.

எவ். ஆர். எலிள்,  
அரசாட்சி சேனர்.

HAVING been duly directed by the Governor, with the advice of the Executive Council, acting under the provisions of "The Land Acquisition Ordinance of 1876," section 6, to take order for the acquisition of the following land, required for a public purpose, namely, for the proposed House of Observation, Civil Hospital, Kandy to wit:—

Preliminary plan 5,013. Village—Deyanawela.

| Lot.  | Name of Land. | Description.     | Name of Claimant. | Extent.  |
|-------|---------------|------------------|-------------------|----------|
|       |               |                  |                   | A. R. P. |
| Q 826 | Hapugaspitiya | Tea and cocoanut | R. M. Appuhamy    | 0 1 4    |

I hereby give public notice, as required by section 7, that the Government proposes to take possession of the land. All persons interested in the aforesaid land are hereby required to appear personally or by agent before me at the Kandy Kachcheri on August 26, 1901, at 2 o'clock P.M., and to state the nature of their respective interests in the land, and the amount and particulars of their claims to compensation for such interests.

Kandy Kachcheri,  
July 26, 1901.

H. WACE,  
Government Agent.

1876 ன் 26 ஆகஸ்டு 3 ம இலகச்சட்டத்தினது 7 ம பிரிவினையடி வேண்டிய பிரகாரம் நான் இத்தனைக்கொண்டு பிரசுத்தமாய் விளம்பரஞ்செய்கிறேன். மேற்சொந்த காணிகளுக்கு உரித்துப்பெசுகின்ற சகலரும் தாமத அல்லது அவரவருடைய காரியகார மூலமாய் 1901 ம ஆண்டு ஆவணிமாசம் 26 ன் தேதியிலன்று 2 மணிக் கொழுப்புக் கச்சேரியில் என்முண்பாக வெளிப்படடுத் தத்தகளுக்கு அக்காணியிலுள்ள உடந்தைகளினது தனமையையும் அவ்வடந்தைகளு நாய்ச் தாம சாதிக்கும் உரித்துகளின் தொகையையும் விவரங்களையும் சொல்லுமபடி இதனால் அவர்களிடத்திற் கேட்டுக்கொள்ளப்படுகின்றது.

| சொ.   | ஒடுமெ கல்.       | சிறியல் 5,013. கல்—செய்யின்னெவெல். | மகக.       |
|-------|------------------|------------------------------------|------------|
|       |                  | செய்யின்னெவெல்.                    | செ. ரு. ப. |
| Q 826 | கப்புகஸ்பிற்றியா | தேயுந் தெண்ணையும்                  | 0 1 4      |

1876 ம ஆண்டு 26 ஆகஸ்டு 3 ம இலகச்சட்டத்தினது 7 ம பிரிவினையடி வேண்டிய பிரகாரம் நான் இத்தனைக்கொண்டு பிரசுத்தமாய் விளம்பரஞ்செய்கிறேன். மேற்சொந்த காணிகளுக்கு உரித்துப்பெசுகின்ற சகலரும் தாமத அல்லது அவரவருடைய காரியகார மூலமாய் 1901 ம ஆண்டு ஆவணிமாசம் 26 ன் தேதியிலன்று 2 மணிக் கொழுப்புக் கச்சேரியில் என்முண்பாக வெளிப்படடுத் தத்தகளுக்கு அக்காணியிலுள்ள உடந்தைகளினது தனமையையும் அவ்வடந்தைகளு நாய்ச் தாம சாதிக்கும் உரித்துகளின் தொகையையும் விவரங்களையும் சொல்லுமபடி இதனால் அவர்களிடத்திற் கேட்டுக்கொள்ளப்படுகின்றது.

1901 ன் 26 ஆகஸ்டு 3 ம இலகச்சட்டத்தினது 7 ம பிரிவினையடி வேண்டிய பிரகாரம் நான் இத்தனைக்கொண்டு பிரசுத்தமாய் விளம்பரஞ்செய்கிறேன்.

எவ். ஆர். எலிள்,  
அரசாட்சி சேனர்.

1876 ம ஆண்டு 26 ஆகஸ்டு 3 ம இலகச்சட்டத்தினது 7 ம பிரிவினையடி வேண்டிய பிரகாரம் நான் இத்தனைக்கொண்டு பிரசுத்தமாய் விளம்பரஞ்செய்கிறேன். மேற்சொந்த காணிகளுக்கு உரித்துப்பெசுகின்ற சகலரும் தாமத அல்லது அவரவருடைய காரியகார மூலமாய் 1901 ம ஆண்டு ஆவணிமாசம் 26 ன் தேதியிலன்று 2 மணிக் கொழுப்புக் கச்சேரியில் என்முண்பாக வெளிப்படடுத் தத்தகளுக்கு அக்காணியிலுள்ள உடந்தைகளினது தனமையையும் அவ்வடந்தைகளு நாய்ச் தாம சாதிக்கும் உரித்துகளின் தொகையையும் விவரங்களையும் சொல்லுமபடி இதனால் அவர்களிடத்திற் கேட்டுக்கொள்ளப்படுகின்றது.

| சொ.   | ஒடுமெ கல்.       | சிறியல் 5,013. கல்—செய்யின்னெவெல். | மகக.       |
|-------|------------------|------------------------------------|------------|
|       |                  | செய்யின்னெவெல்.                    | செ. ரு. ப. |
| Q 826 | கப்புகஸ்பிற்றியா | தேயுந் தெண்ணையும்                  | 0 1 4      |

1876 ம ஆண்டு 26 ஆகஸ்டு 3 ம இலகச்சட்டத்தினது 7 ம பிரிவினையடி வேண்டிய பிரகாரம் நான் இத்தனைக்கொண்டு பிரசுத்தமாய் விளம்பரஞ்செய்கிறேன். மேற்சொந்த காணிகளுக்கு உரித்துப்பெசுகின்ற சகலரும் தாமத அல்லது அவரவருடைய காரியகார மூலமாய் 1901 ம ஆண்டு ஆவணிமாசம் 26 ன் தேதியிலன்று 2 மணிக் கொழுப்புக் கச்சேரியில் என்முண்பாக வெளிப்படடுத் தத்தகளுக்கு அக்காணியிலுள்ள உடந்தைகளினது தனமையையும் அவ்வடந்தைகளு நாய்ச் தாம சாதிக்கும் உரித்துகளின் தொகையையும் விவரங்களையும் சொல்லுமபடி இதனால் அவர்களிடத்திற் கேட்டுக்கொள்ளப்படுகின்றது.

1901 ம ஆண்டு 26 ஆகஸ்டு 3 ம இலகச்சட்டத்தினது 7 ம பிரிவினையடி வேண்டிய பிரகாரம் நான் இத்தனைக்கொண்டு பிரசுத்தமாய் விளம்பரஞ்செய்கிறேன்.

எவ். ஆர். எலிள்,  
அரசாட்சி சேனர்.



நிலம், தெற்கு-78,489 ம நிமபர் பிளானில் காண்கிற நிலம், கிழக்கு-48,971 நிமபர் பிளானில் காண்கிற நிலம், 48,971 ம நிமபர் பிளானில் காண்கிற 7 ஏக்கர் 29 பர்ச்சஸ் அளவுள்ள நிலத்துக்கு எலலை, வடக்கு-முன்புள்ளே ஞேட்டு, மேற்கு-48,969 ம நிமபர் பிளானில் காண்கிற நிலம், தெற்கு-78,489 ம நிமபர் பிளானில் காண்கிற நிலம், கிழக்கு-<sup>1,124</sup>/<sub>4,215</sub> ம நிமபர் பிளானில் எல்லையாவது ஆறு.

மேற்சொல்லிய எலலைகளுக்கு நடுவிடமாயிருக்கிற நிலத்துண்டுக்களை கொவரணமேந்தால் பிறநீங்கலாகி இருந்தும், இந்த நிலங்களுடையவர் சென்ற எட்டு வருடங்கள் அல்லது அதற்கு அதனமான காலத்துவரையில் ஆட்சிபண்ணாமல் விட்டிருக்கிறதென்று நடுமாகாண ஏசண்டராகிய எனக்குத் தெரியவந்து அதற்காக அந்த நிலங்களுடையவர் இன்னொருண்டு அல்லது அவரின் நீதமான தத்துவக்காரர்களின் இன்னொருமும் அறிவதற்கு முயற்சியான நியாயமான விசாரணை முன் சொல்லிய நடுமாகாண ஏசண்டராகிய நான் செய்தும் அறிந்துகொள்ள முடியாதபடியால் இத்தால சகலருமறியவேண்டியது உத்தம ஹர்வர்ட் வேஸ் நடுமாகாணத்தில கொவரணமேந்து ஏசண்டர் யாகிய எனக்கு 1887 ம ஆண்டின் 4 ம நிமபர் நீதிச்சட்டத்தாலும் மேன்மைதங்கிய மகாராசா அவர்களின் முயற்சியைக்கொண்டும் நான் அறிவிக்கிறதாவது, மேற்சொல்லிய இடங்களுக்கு யாராகிலும் உரித்து இருக்கிறதென்று உறுதிப்படுத்தக் கூடியவர்கள் அல்லது அவர்களுக்கு வதில் ஆராவது என முத்தாவில் 1901 ம ஆண்டு மார்ச்சு 31 ந தேதி அல்லது அதற்குமுற்பட வந்து வெளிப்பட்டு அவர்களின் உரித்தையும் பிலப்பையும் காண்பியாதிருக்கில மேற்குறித்த நிலங்கள் மேற்குறித்த சட்டத்தின் இரண்டாம் பிரிவின் பிரகாரம் திருமபவும் கொவரணமேந்துக்கு எடுத்துக்கொள்ளப்படுமென்று இத்தாலறியவும்.

எச். வேஸ்,

கண்டியில், 1901 ம ஹு மார்ச்சு 6 ந உ.

கொவரணமேந்து ஏசண்டர்.

WHEREAS the following allotment of land, situated in the town of Nuwara Eliya in Udapane korale of Kotmale in the District of Nuwara Eliya, Central Province, and bounded as follows:—

The land described in title plan 48,970, in extent 2 acres 2 roods and 18 perches; bounded on the north by land described in title plan 48,966, on the west and south by Lake road forming junction with the Badulla road, and on the east by land described in title plan 49,215, which has been heretofore alienated by and on behalf of the Crown, appears to me to have been abandoned by the owners thereof for the last eight years and upwards; and whereas such owners or any person lawfully claiming under them cannot be ascertained, notwithstanding all diligent and reasonable inquiries made by me:

Now know all men concerned that I, the Hon. Herbert Wace, Government Agent for the Central Province, by virtue of the powers vested in me by the Ordinance No. 4 of 1887, and with the sanction of His Excellency the Governor, do hereby declare that if no claim to the said land by or on behalf of any person able to establish a title thereto is made to me on or before the 31st day of January, 1902, the same will be resumed by the Crown, in terms of the 2nd section of the said Ordinance.

H. WACE,

Government Agent.

Given under my hand at Kandy this 10th day of January, 1901.

சிறிதேசுவரே ஸ்திரீயே பிசுரே மொன்தெரே சுவரேசுவரே ஸ்திரீயே கரணே பிசுவா கிரெனெ தெகி பகவ சடி கன்தென விசுவரேசுவரே மாகி:—

கொத்திர 48,970 பிசுவரே சேன ஈன்னர் 2 ஹர்வர்ட் வேஸ் 2 ரூட் 18 பர்ச்சஸ் அளவுள்ள நிலம் தெற்கு 78,489 ம நிமபர் பிளானில் காண்கிற நிலம், கிழக்கு 48,971 ம நிமபர் பிளானில் காண்கிற நிலம், 48,971 ம நிமபர் பிளானில் காண்கிற 7 ஏக்கர் 29 பர்ச்சஸ் அளவுள்ள நிலத்துக்கு எலலை, வடக்கு 48,966 ம நிமபர் பிளானில் காண்கிற நிலம்; மேற்கும் தெற்கும்-லேக்கு ஞேட்டு; கிழக்கு-49,215 ம நிமபர் பிளானில் காண்கிற நிலம், மேற்சொல்லிய எலலைகளுக்கு நடுவிடமாயிருக்கிற நிலத்துண்டுக்கு கொவரணமேந்தால் பிறநீங்கலாகியிருந்தும், அந்த நிலங்களுடையவர் சென்ற எட்டு வருடங்கள் அல்லது அதற்கு அதனமான காலத்துவரையில் ஆட்சிபண்ணாமல் விட்டிருக்கிறதென்று நடுமாகாண ஏசண்டராகிய எனக்குத் தெரியவந்து அதற்காக அந்தநிலங்கள் உடையவர் இன்னொருண்டு அல்லது அவரின் நீதமான தத்துவக்காரர்களின் இன்னொருமும் அறிவதற்கு முயற்சியான நியாயமான விசாரணை முன் சொல்லிய நடுமாகாண ஏசண்டராகிய நான் செய்தும் அறிந்துகொள்ள முடியாதபடியால் இத்தால சகலருமறியவேண்டியது உத்தம ஹர்வர்ட் வேஸ் நடுமாகாணத்தின் கொவரணமேந்து ஏசண்டர் ஆகிய எனக்கு 1887 ம ஆண்டின் 4 ம நிமபர் நீதிச்சட்டத்தாலும் மேன்மைதங்கிய மகாராசா அவர்களின் முயற்சியைக்கொண்டும் நான் அறிவிக்கிறதாவது, மேற்சொல்லிய இடங்களுக்கு யாராகிலும் உரித்து இருக்கிறதென்று உறுதிப்படுத்தக் கூடியவர்கள் அல்லது அவர்களுக்கு வதல் யாராவது என முத்தாவில் 1902 ம ஆண்டு மார்ச்சு 31 ந தேதி அல்லது அதற்கு முற்படவந்து வெளிப்பட்டு அவர்களின் உரித்தையும் பிலப்பையும் காண்பியாதிருக்கில மேற்குறித்த நிலத்தை மேற்குறித்த சட்டத்தின் இரண்டாம் பிரிவின் பிரகாரம் திருமபவும் கொவரணமேந்துக்கு எடுத்துக்கொள்ளப்படுமென்று இத்தாலறியவும்.

உத்தம ஹர்வர்ட் வேஸ் நடுமாகாணத்தின் கொவரணமேந்து ஏசண்டர்.

எச். வேஸ்,

கொவரணமேந்து ஏசண்டர்.

நடுமாகாணத்தில ஹவரேஸ் டிஸ்ட்ரிக்ட்கைச்சேர்ந்த கொத்தமலை உட்பாண கொறளையில ஹவரேஸிய நகரத்தில இக்கள் கீழ் சொல்லப்படுகிற நிலப்பிரிவுகளின் எல்லையாவன, அதாவது:—

48,970 ம நிமபர் பிளானில் காண்கிற 2 ஏக்கர் 2 ரூட் 18 பர்ச்சஸ் அளவுள்ள நிலத்துக்கு எலலை, வடக்கு 48,966 ம நிமபர் பிளானில் காண்கிற நிலம்; மேற்கும் தெற்கும்-லேக்கு ஞேட்டு; கிழக்கு-49,215 ம நிமபர் பிளானில் காண்கிற நிலம், மேற்சொல்லிய எலலைகளுக்கு நடுவிடமாயிருக்கிற நிலத்துண்டுக்கு கொவரணமேந்தால் பிறநீங்கலாகியிருந்தும், அந்த நிலங்களுடையவர் சென்ற எட்டு வருடங்கள் அல்லது அதற்கு அதனமான காலத்துவரையில் ஆட்சிபண்ணாமல் விட்டிருக்கிறதென்று நடுமாகாண ஏசண்டராகிய எனக்குத் தெரியவந்து அதற்காக அந்தநிலங்கள் உடையவர் இன்னொருண்டு அல்லது அவரின் நீதமான தத்துவக்காரர்களின் இன்னொருமும் அறிவதற்கு முயற்சியான நியாயமான விசாரணை முன் சொல்லிய நடுமாகாண ஏசண்டராகிய நான் செய்தும் அறிந்துகொள்ள முடியாதபடியால் இத்தால சகலருமறியவேண்டியது உத்தம ஹர்வர்ட் வேஸ் நடுமாகாணத்தின் கொவரணமேந்து ஏசண்டர் ஆகிய எனக்கு 1887 ம ஆண்டின் 4 ம நிமபர் நீதிச்சட்டத்தாலும் மேன்மைதங்கிய மகாராசா அவர்களின் முயற்சியைக்கொண்டும் நான் அறிவிக்கிறதாவது, மேற்சொல்லிய இடங்களுக்கு யாராகிலும் உரித்து இருக்கிறதென்று உறுதிப்படுத்தக் கூடியவர்கள் அல்லது அவர்களுக்கு வதல் யாராவது என முத்தாவில் 1902 ம ஆண்டு மார்ச்சு 31 ந தேதி அல்லது அதற்கு முற்படவந்து வெளிப்பட்டு அவர்களின் உரித்தையும் பிலப்பையும் காண்பியாதிருக்கில மேற்குறித்த நிலத்தை மேற்குறித்த சட்டத்தின் இரண்டாம் பிரிவின் பிரகாரம் திருமபவும் கொவரணமேந்துக்கு எடுத்துக்கொள்ளப்படுமென்று இத்தாலறியவும்.

கண்டியில்,

எச். வேஸ்,

கொவரணமேந்து ஏசண்டர்.

1901 ம ஹு மார்ச்சு 10 ந உ.

**NOTICES UNDER THE WASTE LANDS ORDINANCES.**

Order under Section 4, Sub-section (1), of "The Waste Lands Ordinances, 1897, 1899, and 1900," admitting Lands to be Private Property.

In the matter of the lands commonly called or known as Galvanehena, Peelladolahenyaya, and Hapugahahena, situate in the village of Dampahala in the Morowak korale of the Matara District, in the Southern Province, and of "The Waste Lands Ordinances, 1897, 1899, and 1900."

**W**HEREAS in pursuance of section 1 of the said Ordinances it was duly notified on the Tenth day of August, One thousand Nine hundred, that if no claim to the lands commonly called or known as Galvanehena, Peelladolahenyaya, and Hapugahahena, situate in the village of Dampahala in the Morowak korale of the Matara District, in the Southern Province, containing in extent 25 acres, and shown as lot 90 in sheet O  $\frac{15}{21, 29}$  and lot 13 in sheet O  $\frac{15}{22, 30}$ , as described in the annexed certified tracing therefrom, was made to the Special Officer appointed under section 28 of the said Ordinances within the period of three months from the date specified in such notice, such lands would be deemed the property of Crown and dealt with on account of the Crown (*vide* notice No. 512):

And whereas Patinayakage Kottanhami, Pattinayakage Janeshami, Udugalage Ades, and Kandege Kiri Appu, all of Dampahala, made claim thereto, and the Special Officer appointed under section 28 of the said Ordinances made due inquiry into such claim; I, with the consent of His Excellency the Governor, do hereby admit the claim of the said claimants to the said lots 90 in sheet O  $\frac{15}{21, 29}$  and lot 13 in sheet O  $\frac{15}{22, 30}$ , as more fully described herein below, under section 4, sub-section (1), of the said Ordinances.

W. E. DAVIDSON,  
Special Officer.

Galle, June 25, 1901.

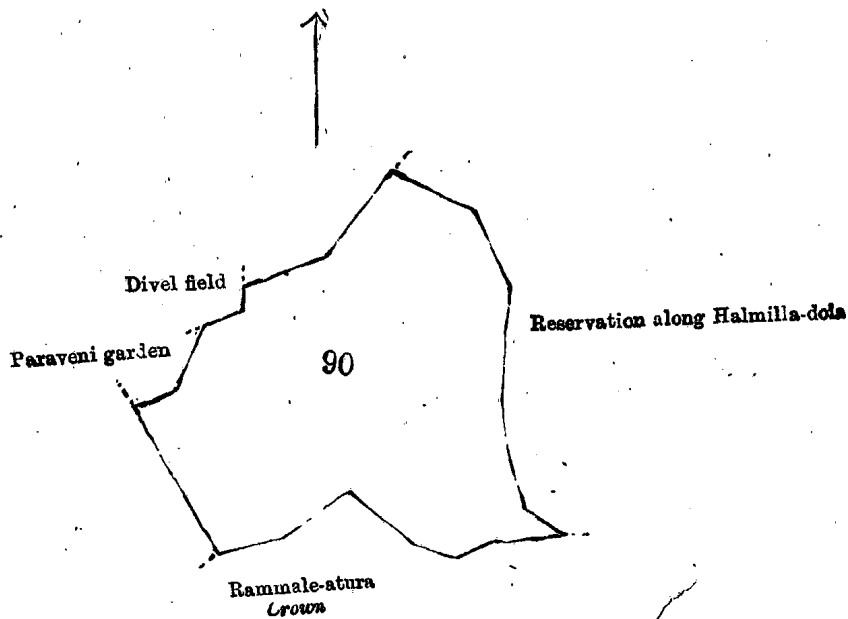
*Description of Lots referred to.*

Situation: Dampahala village in the Morowak korale of the Matara District, in the Southern Province.

| Lot.   | Name of Land.                  | Extent. |       |
|--|--------------------------------|---------|-------|
|  |                                | A.      | R. P. |
| 90   | Galvanehena, Peelladolahenyaya | 16      | 0 0   |
| 13   | Hapugahahena                   | 9       | 0 0   |
| Sheets O $\frac{15}{21, 29}$ and O $\frac{15}{22, 30}$ |                                | 25      | 0 0   |

I.

Lot 90 is bounded on the north by Godewatta claimed by Pediris and others, Godawalamaga claimed by G. W. Garuhami and others, Egodawatta claimed by Patinayakage Adirien Appu and others; on the east by



Scale of 8 Chains to an Inch.

Lot No. 90 called Galvanehena, Peelladolahena, &c., situated in Dampahala village in the Udagaha pattu of the Morowak korale, containing in extent 16A 0R. 0P.

Surveyor-General's Office,  
Colombo, April 11, 1901.

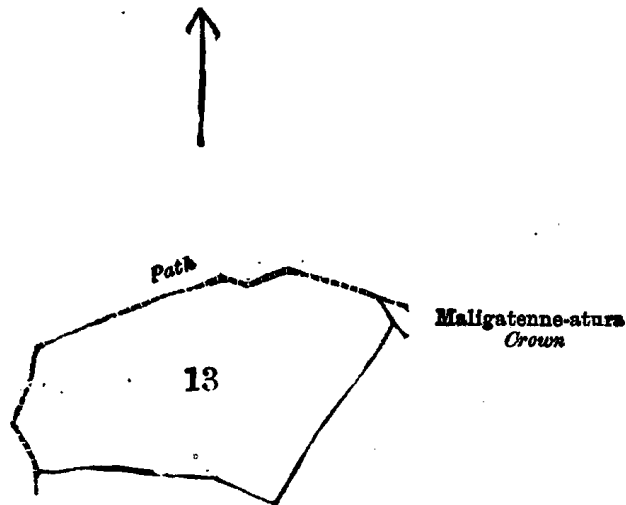
Sheet O  $\frac{15}{21, 29}$

P. D. WARREN,  
Acting Surveyor-General.

the reservation along Halmilledola; on the south by Rammaleatura belonging to the Crown; on the west by lot 90A in sheet O  $\frac{15}{21, 29}$ .

II.

Lot 13 is bounded on the north by the footpath, Maligatenneatura belonging to Crown; on the east by



Lot No. 13 called Hapugahahena, situated in Dampahala village in the Udugaha pattu of the Morowak korale, containing in extent 9A. OR. OP.

Sheet O  $\frac{15}{22, 30}$

Surveyor-General's Office,  
Colombo, October 27, 1899.

J. S. C. MORE,  
for Surveyor-General.

Mawatahena claimed by Kankanigamage Don Siman and others; on the south by Miokehena claimed by ditto; on the west by the footpath.

#### Order under Section 4, Sub-section (1), of "The Waste Lands Ordinances, 1897, 1899, and 1900."

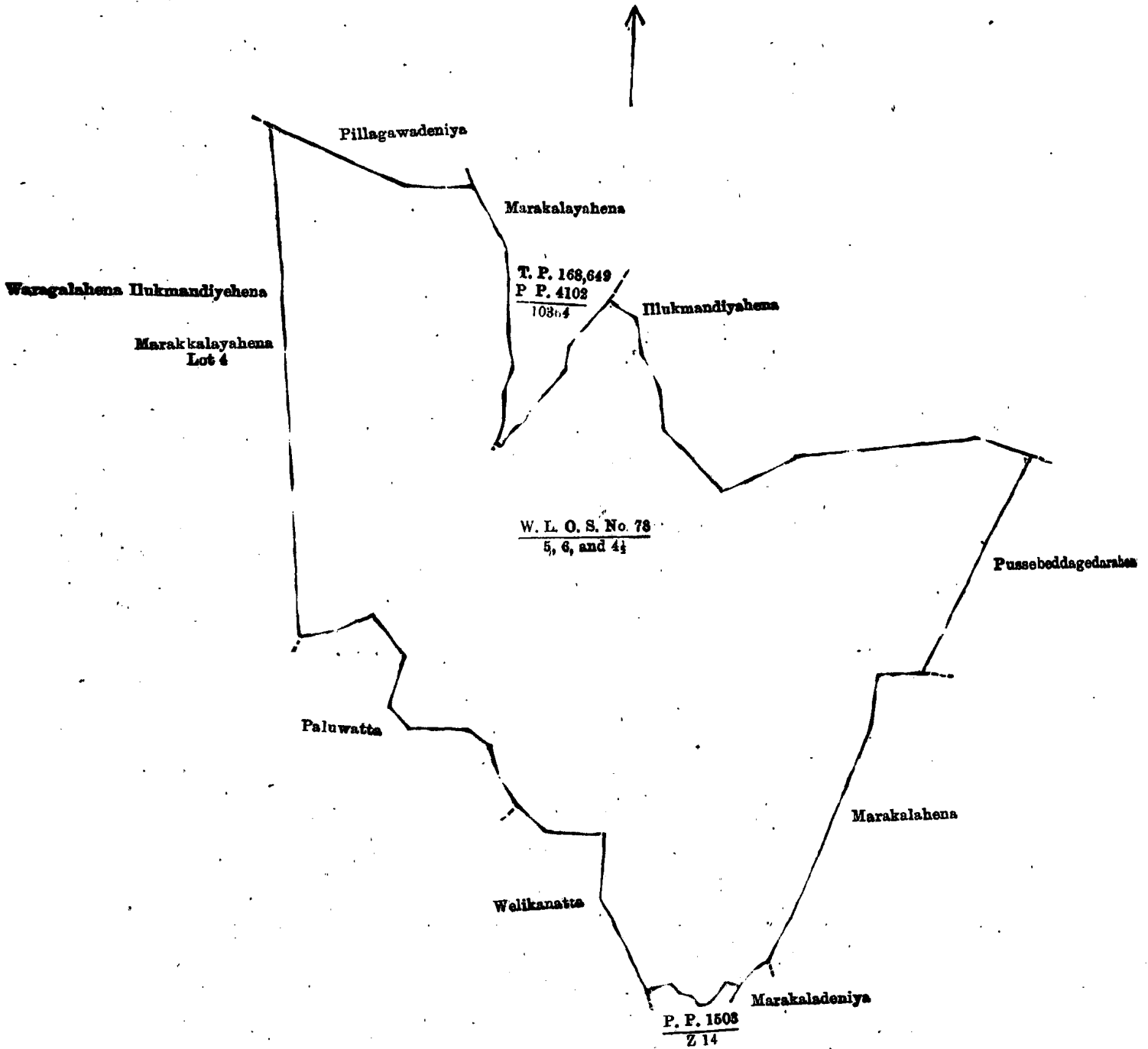
In the matter of the lands commonly called or known as Waragalahena, Ilukmandiyehena, and Marakkalayahena, situate in the village of Narandeniya in the Gangaboda pattu of the Matara District, in the Southern Province, and of "The Waste Lands Ordinances, 1897, 1899, and 1900."

**W**HEREAS in pursuance of section 1 of the said Ordinances it was duly notified on the 16th day of February, One thousand Nine hundred, that if no claim to the lands commonly called or known as Waragalahena, Ilukmandiyehena, and Marakkalayahena, situate in the village of Narandeniya in the Gangaboda pattu of the Matara District, in the Southern Province, containing in extent 22 acres and 27 perches, and shown as lots 4 $\frac{1}{2}$ , 5 and 6 in W. L. O. S. No. 78, was made to the Special Officer appointed under section 28 of the said Ordinances within the period of three months from the date specified in such notice, such lands would be deemed the property of the Crown and dealt with on account of the Crown (*vide* notice No. 408):

And whereas Don Carolis Vidanagamage Abewardana of Tumbe made claim thereto, and the Special Officer appointed under section 28 of the said Ordinances made due inquiry into such claim; and whereas I and the said claimant have, with the consent of His Excellency the Governor, come to an agreement in writing concerning the said lands, under section 4, sub-section (1), of the said Ordinances:

And whereas it was ordered, in pursuance of the agreement afore-mentioned, that the said Don Carolis Vidanagamage Abewardana do pay to the Assistant Government Agent at Matara a sum of Rupees Two hundred and Seventy-eight and Cents Fifty (Rs. 278.50), as purchase amount and survey fees for the said land; and whereas the said claimant has duly paid the said amount as ordered, the said claimant is hereby declared to be the purchaser of the said lands called Waragalahena, Ilukmandiyehena, and Marakkalayahena, situate in the village of Narandeniya in the Gangaboda pattu of the Matara District, in the Southern Province, containing in extent 22 acres and 27 perches, shown as lots 4 $\frac{1}{2}$ , 5, and 6 in W. L. O. S. No. 78, and in the annexed certified tracing therefrom, and bounded as follows: on the north by Pillagawadeniya belonging to L. Babanhami, Marakkalayahena sold by Crown to

P. D. Marikkar (T. P. 168,649)  $\frac{P. P. No. 4,102}{10,364}$ , Ilukmandiyehena claimed by S. D. Don Alwis and others ; on the east by Pussebeddagedarahena claimed by Kalumahatmaya, Marakkalahena claimed by ditto, on the south



| Lot       | Situation : Narandeniya village in Gangaboda pattu. | Extent.  |
|-----------|---|----------|
|           | Name of Land.                                       | A. R. P. |
| 5 ...     | Waragalahena, Ilukmandiyehena. and Marakalayehena   | 3 1 16   |
| 6 ...     | Do.   | 2 3 21   |
| 4 1/2 ... | Do.   | 15 3 30  |
|           |   | <hr/>    |
|           |   | 22 0 27  |

Surveyor-General's Office,  
Colombo, February 28, 1901.

P. W. WARREN,  
for Surveyor-General.

by Marakkaladeniya belonging to K. Appu  $\frac{P. P. No. 1,503}{Z 14}$ , Welikanatta belonging to J. Don Theodoris, and Paluwatta belonging to B. Enappu ; on the west by Waragalahenyaya (lot 4) belonging to Crown.

Galle, June 22, 1901.

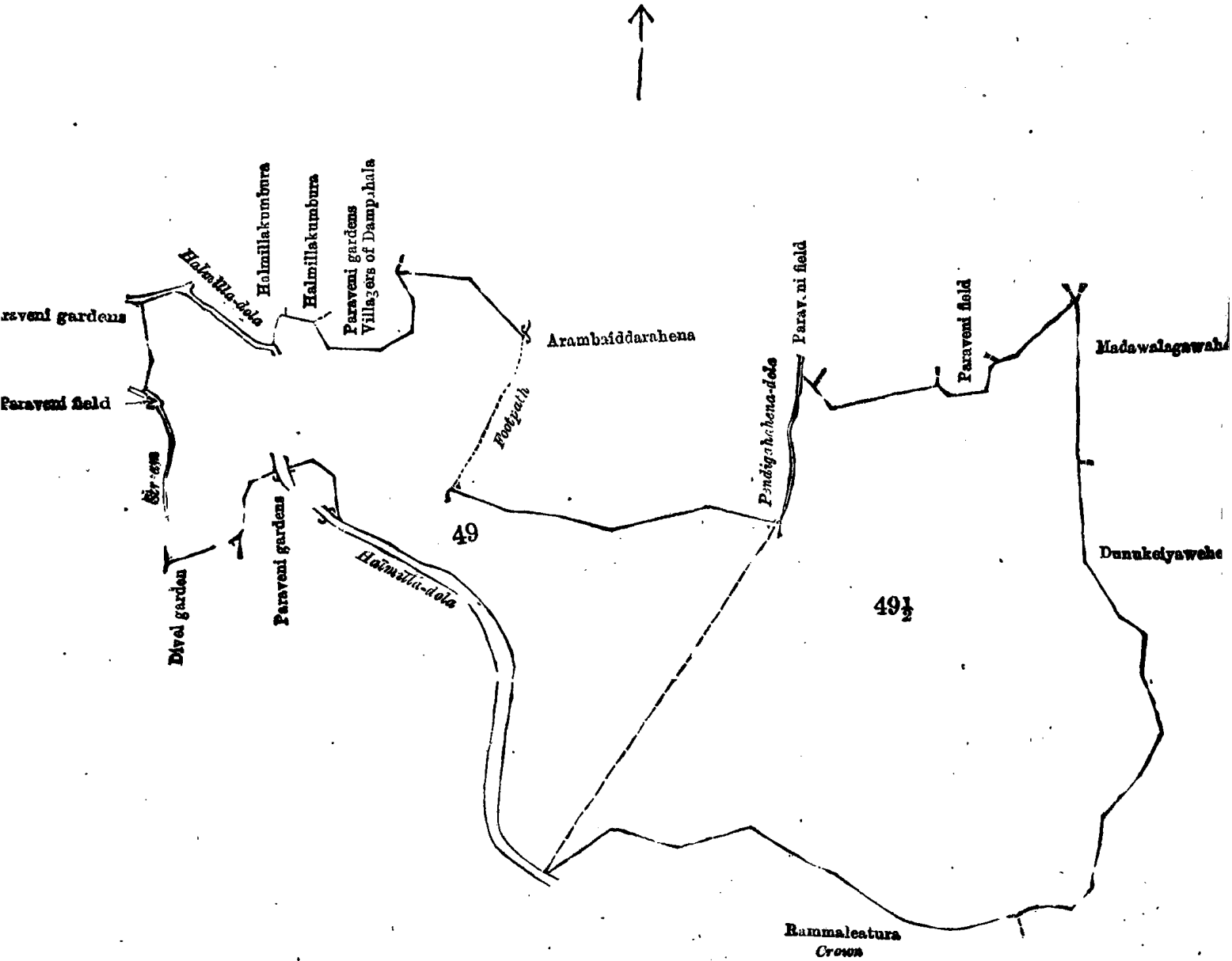
W. E. DAVIDSON,  
Special Officer.



Order under Section 4, Sub-section (1), of "The Waste Lands Ordinances, 1897, 1899, and 1900,"  
 declaring the Land to be Crown Property.

In the matter of the land commonly called or known as Dunukeiyawehena, Weralumullehena, Horahengodahena, Halmillagawahena, Etawetunadeniyagawahena, and Karoladeniyagawahena, situate in the village of Dampahala in the Morowak korale of the Matara District, in the Southern Province, and of "The Waste Lands Ordinances, 1897, 1899, and 1900."

WHEREAS in pursuance of section 1 of the said Ordinances it was duly notified on the Twelfth day of April, One thousand Nine hundred, that if no claim to the land commonly called or known as



Scale of 8 Chains to an Inch.

| Lot.       | Situation : Dampahala village in Udugaha pattu of Morowak korale.<br>Name of Land.                                | Extent. |    |    |
|------------|---|---------|----|----|
|            |   | A.      | R. | P. |
| 49 ...     | Dunukeiyawehena, Weralumullehena, Horahengodahena, Hamillagawahena, Etawetunadeniyagawahena, Karoladeniyagawahena | 33      | 2  | 0  |
| 49 1/2 ... | Do.   | 53      | 0  | 6  |
|            |   | 86      | 2  | 6  |

Surveyor-General's Office,  
 Colombo, November 6, 1900.

Sheet O  $\frac{15}{21, 29}$

S. J. C. MORE,  
 for Surveyor-General.

Dunukeiyawehena, Weralumullehena, Horahengodahena, Halmillagawahena, Etawetunadeniyagawahena, and Karoladeniyagawahena, situate in the village of Dampahala in the Morowak korale of the Matara District, in the Southern Province, containing in extent 86 acres 2 roods and 6 perches, and shown as lot 49, since subdivided into lots 49 and 49 1/2 in sheet No. O  $\frac{15}{21, 29}$ , and in the annexed certified tracing therefrom, was

made to the Special Officer appointed under section 28 of Ordinance No. 1 of 1897 within the period of three months from the date specified in such notice, such land would be deemed the property of the Crown and dealt with on account of the Crown (*vide* notice No. 456):

And whereas (1) Siriwardena Liyanage Don Andiris, (2) Abeyawardena Don Marthenis Appuhami, (3) Patinayakage Janehami, (4) Hewavitanage Dingiappu, (5) Rubasin Patirenage Punciappu, (6) Koralege Don Andiris, all of Dampahala, made claim thereto; and the said claimants having been duly called upon by me under section 4 of the said Ordinances, by notices in writing duly served upon them, to produce before me the evidence and documents upon which they may rely in proof of their claims, and the first three named claimants having appeared and withdrawn their claims to the said lot 49 in sheet O— $\frac{15}{21, 29}$ , and the other claimants not having so appeared or produced such evidence and documents, I, Walter Edward Davidson, Special Officer appointed under section 28 of Ordinance No. 1 of 1897, under and by virtue of the powers vested in me in that behalf by section 4 of the said Ordinance No. 1 of 1899, do hereby on this Eleventh day of June, One thousand Nine hundred and One, order and declare under section 4, sub-section (1), of the said Ordinances, that the said lot 49 in sheet O— $\frac{15}{21, 29}$ , shown in the annexed certified tracing therefrom, containing in extent 33 acres and 2 roods; and bounded on the north by the Halmilladola, Halmillakumbura claimed by M. Goonewardena and others, Paraveni gardens claimed by the villagers of Dampahala, Arambaidarahena claimed by W. Wattuhami and others, the footpath; on the east by lot 49 $\frac{1}{2}$  in sheet O— $\frac{15}{21, 29}$ ; on the south by the Halmilladola, gardens claimed by Dingiappu and others, and the Diyel garden claimed by Dingiappu and others; on the west by the stream, a field claimed by R. Y. Don Pediris and others, gardens claimed by R. Y. Don Pediris—is the property of the Crown.

Morowaka, June 11, 1901.

W. E. DAVIDSON,  
Special Officer.

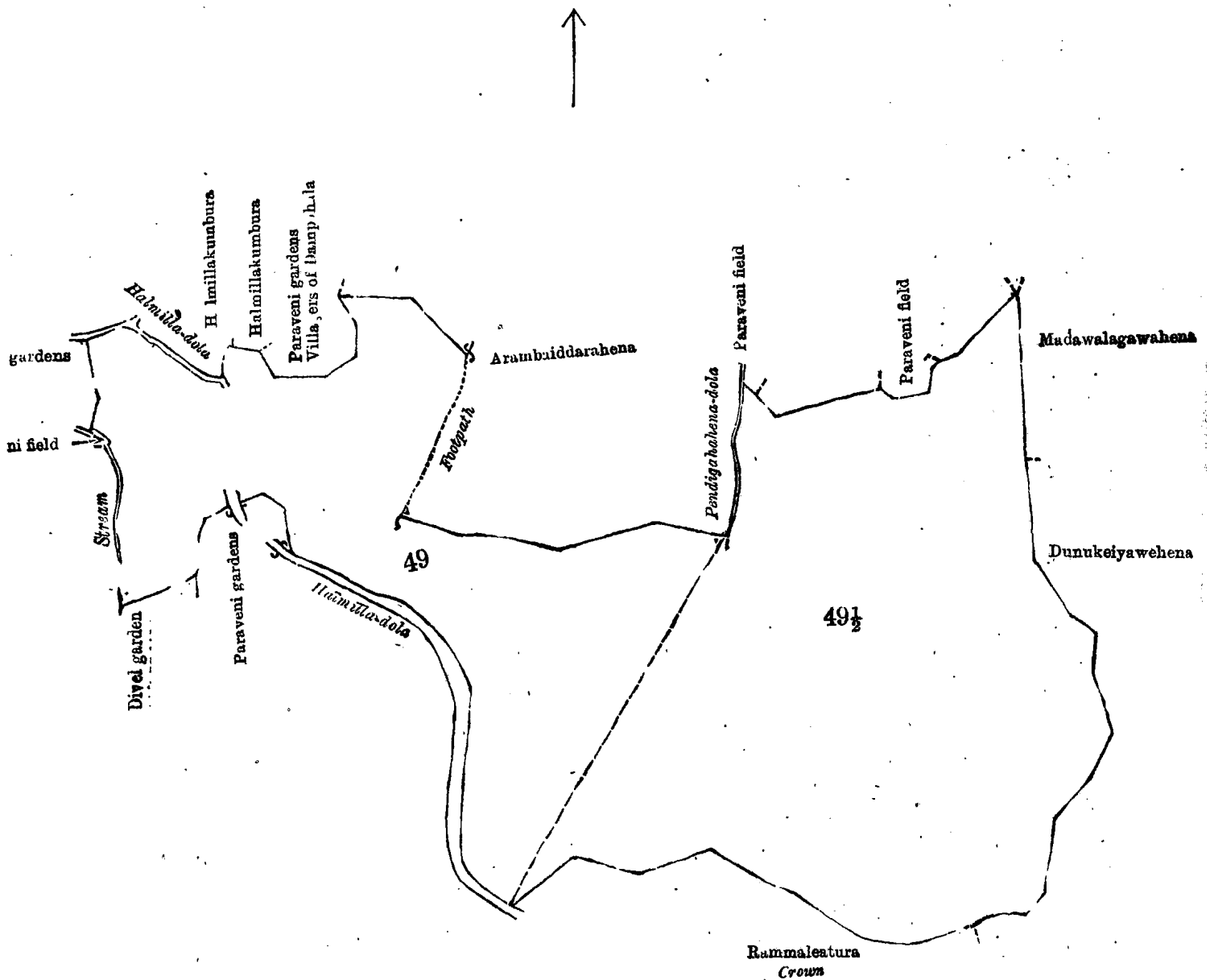
**Order under Section 4, Sub-section (1), of "The Waste Lands Ordinances, 1897, 1899, and 1900,"  
admitting Land to be Private Property.**

In the matter of the land commonly called or known as Dunukeiyawehena, Weralumullehena, Horahengodahena, Halmillagawahena, Etawetunadeniyagawahena, and Karoladeniyagawahena, situate in the village of Dampahala in the Morowak korale of the Matara District, in the Southern Province, and of "The Waste Lands Ordinances, 1897, 1899, and 1900."

**W**HEREAS in pursuance of section 1 of the said Ordinances it was duly notified on the Twelfth day of April, One thousand Nine hundred, that if no claim to the land commonly called or known as Dunukeiyawehena, Weralumullehena, Horahengodahena, Halmillagawahena, Etawetunadeniyagawahena, and Karoladeniyagawahena, situate in the village of Dampahala in the Morowak korale of the Matara District, in the Southern Province, containing in extent 86 acres 2 roods and 6 perches, and shown as lot 49, since subdivided into lots 49 and 49 $\frac{1}{2}$  in sheet O— $\frac{15}{21, 29}$ , and in the annexed certified tracing therefrom, was made to the Special Officer appointed under section 28 of Ordinance No. 1 of 1897, within the period of three months from the date specified in such notice, such land would be deemed the property of the Crown and dealt with on account of the Crown (*vide* notice No. 456):

And whereas (1) Siriwardena Liyanage Don Andiris, (2) Abeyawardena Don Marthenis Appuhami, (3) Patinayakage Janehami, (4) Hewavitanage Dingiappu, (5) Rubasin Patirenage Punciappu, (6) Koralege Don Andiris, all of Dampahala, made claim thereto, and the said claimants having been duly called upon by me under section 4 of the said Ordinances, by notices in writing duly served upon them, to produce before me the evidence and documents upon which they may rely in proof of their claims, and the first three named claimants having appeared, and the other claimants not having so appeared or produced such evidence and documents, the Special Officer appointed under section 28 of Ordinance No. 1 of 1897 having made due inquiry into the claim of the first three named claimants, do hereby, with the consent of His Excellency the Governor, admit the claim of the first three named claimants to lot 49 $\frac{1}{2}$  in sheet O— $\frac{15}{21, 29}$ , shown in the annexed certified tracing therefrom, containing in extent 53 acres and 6 perches, and bounded as

follows: on the north by fields claimed by G. W. Garuhani and others, gardens claimed by natives, Paraveni field claimed by S. L. Don Andiris and others, and gardens claimed by natives; on the east by Madawala-



Scale of 8 Chains to an Inch.

Situation: Dampahala village in Udugaha pattu of Morowak korale.

| Lot.       | Name of Land.  | Extent.   |          |          |
|------------|--|-----------|----------|----------|
|            |  | A.        | R.       | P.       |
| 49 ...     | Dunukeiyawehena, Weralumullehena, Horahengodahena, Hamilla-gawahena, Etawetunadeniyagawahena, Karoladeniyagawahena | 33        | 2        | 0        |
| 49 1/2 ... | Do.  | 53        | 0        | 6        |
|            |  | <u>86</u> | <u>2</u> | <u>6</u> |

Surveyor-General's Office,  
Colombo, November 6, 1900.

Sheet O  $\frac{15}{21, 29}$

S. J. C. MORE,  
for Surveyor-General.

gawahena claimed by G. Kiriappu and others, Dunukeiyawehena claimed by W. Wattuhami and others; on the south by Rammaleatura belonging to Crown; on the west by lot 49 in sheet O  $\frac{15}{21, 29}$ , the Pendigahadenadola.

Morowaka, June 11, 1901.

W. E. DAVIDSON,  
Special Officer.

Order under Section 2 of "The Waste Lands Ordinances, 1897, 1899, and 1900," declaring the Land to be Crown Property.

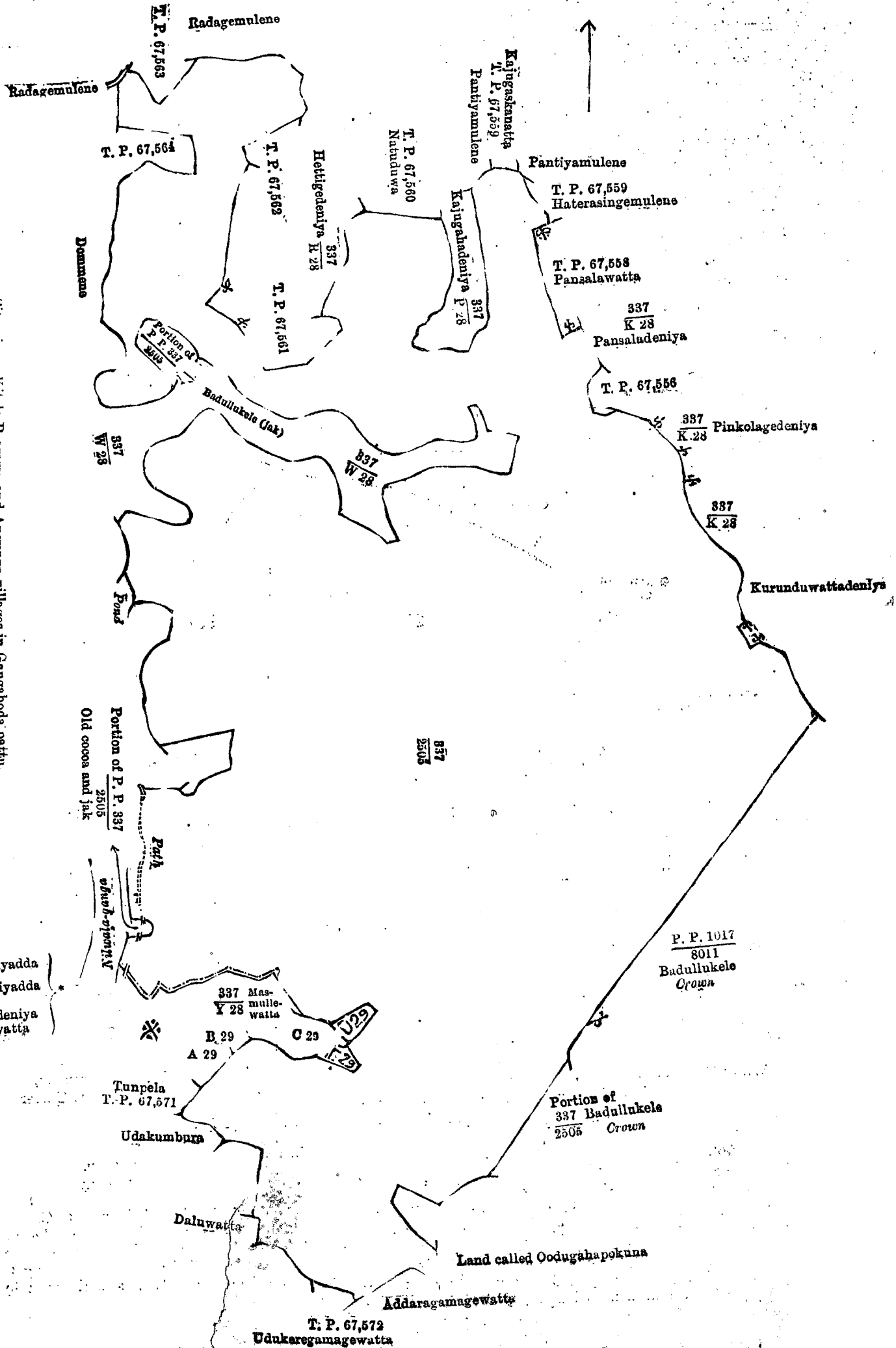
In the matter of the land commonly called and known as Badullukele, situate in the villages of Kitala Batgama and Angunna in the Gangaboda pattuwa of the Matara District, in the Southern Province, and of "The Waste Lands Ordinances, 1897, 1899, and 1900."

THE notice required by section 1 of "The Waste Lands Ordinances, 1897, 1899, and 1900," having been duly published in manner prescribed by that section in respect of the above-named land (*vide* notice No. 635 of March 15, 1901), and no claim having been made to the said land or to any interest therein within the period of three months from the date specified in the said notice, I, Walter Edward Davidson, Special Officer duly appointed under section 28 of Ordinance No. 1 of 1897, under and by virtue of the powers vested in me in that behalf by section 2 of the said Ordinances, do hereby on this 25th day of June, 1901, order and declare that the said land, commonly called and known as Badullukele, situate in the villages of Kitala Batgama and Angunna in the Gangaboda pattuwa of the Matara District, in the Southern Province, and shown as lot 2,505 in preliminary plan 337 of land situate in the said villages, a certified copy whereof is hereunto annexed, and containing in extent 186 acres, and bounded as follows: on the north by Radagemulana belonging to Sehu Abdul Cader Sehu Isadin and others, Modarawatta sold by Crown and belonging to Dikowita Kankanange Juwanis and others (T. P. 67,562), Kandanketiyewatta sold by Crown and belonging to Howpeliyanage Dingiappu and others (T. P. 67,561), Hettigedeniyewatta belonging to ditto, Hettigedeniya belonging to Sehu Abdul Cader Sehu Isadin and others ( $\frac{337}{R\ 28}$ ), Natuduwwewatta sold by Crown and belonging to Tantrige Mathes and others (T. P. 67,550), Kajugahadeniya belonging to Sehu Abdul Cader Sehu Isadin and others, Pantiyamulana belonging to J. C. de Silva and others, Kajugaskanatta sold by Crown and belonging to Pinkalage Andiris and others (T. P. 67,559), Pantiyamulana belonging to J. C. de Silva and others, Pinkolagewatta sold by Crown to Pinkolage Wattuhani and others (T. P. 67,569), Pansalawatta sold by Crown and belonging to Komangodage Jayan and others (T. P. 67,568), Pansaladeniya belonging to Mahammodu Lebbe Marikkar and others, Pansaladeniyeatmaga sold by Crown to M. Don Andiris (T. P. 67,556), Pinkolagedeniya belonging to Mahammodu Lebbe Marikkar and others ( $\frac{337}{K\ 28}$ ), Kurunduwattedeniya belonging to ditto; on the east by Badulukelle ( $\frac{1,017}{8,011}$  and portion of  $\frac{337}{2,505}$ ) belonging to Crown, Gamagewatta belonging to Gamage Andiris and others, Addaragamagewatta belonging to Dalugodage Babunappu and others; on the south by Udukaragamagewatta belonging to Beddegamage Salaman and others (T. P. 67,572), Siyambalagahawatta belonging to Kahagalagamage Kirigoris and others, Dolewatta belonging to Beddegamage Babuwe and others, Sakkaragewatta belonging to ditto, Udakumbura belonging to ditto, Tunpela (T. P. 67,571) belonging to ditto, Balappuliyadda belonging to W. Luwis and others ( $\frac{337}{A\ 29\ and\ B\ 29}$ ) Masmullekumbura (C 29) belonging to James Wiraman and others, Dolamulledeniya (D 29) belonging to Wattededera temple, the village limit of Angunna, Masmullewatta ( $\frac{337}{Y\ 28}$ ) belonging to Beddegamage Adiriyan and others; on the west by the Nilwala-ganga, Badullukele belonging to Crown, the Nilwala-ganga Dommanakumbureowita ( $\frac{337}{W\ 28}$ ) belonging to Sehu Abdul Cader Sehu Isadin and others, the old road from Nadugala to Akuressa, Dommanakumbura ( $\frac{337}{W\ 28}$ ) belonging to Sehu Abdul Cader Sehu Isadin and others, Dommanawatta sold by Crown to M. K. S. S. Abdul Cader (T. P. 67,570), Dommanakumbura ( $\frac{337}{W\ 28}$ ) belonging to Sehu Abdul Cader Sehu Isadin and others, Badullukele (portion of  $\frac{337}{2,505}$ ) belonging to Crown, Dommanakumbura ( $\frac{337}{W\ 28}$ ) belonging to Sehu Abdul Cader Sehu Isadin and others, Tummodarawatta sold by Crown to Howpe Liyanage Tettu (T. P. 67,564), Radagemulana belonging to Sehu Abdul Cader Sehu Isadin and others, the Radagemulane-ela, Modarawatta belonging to Pelendege Setta Appu (T. P. 67,563)—is the property of the Crown.

Galle, June 25, 1901.

W. E. DAVIDSON,  
Special Officer.

[For Tracing see page 1789.]



Situation : Kitala Baragana and Angunna villages in Gangshoda patta.

| Lot. | Name of Land. | Extent.  |
|------|---------------|----------|
| 2505 | Badullukele   | A. R. P. |
| ...  | ...           | 186 0 0  |

S. J. G. MONTAGU  
for S. J. G. MONTAGU

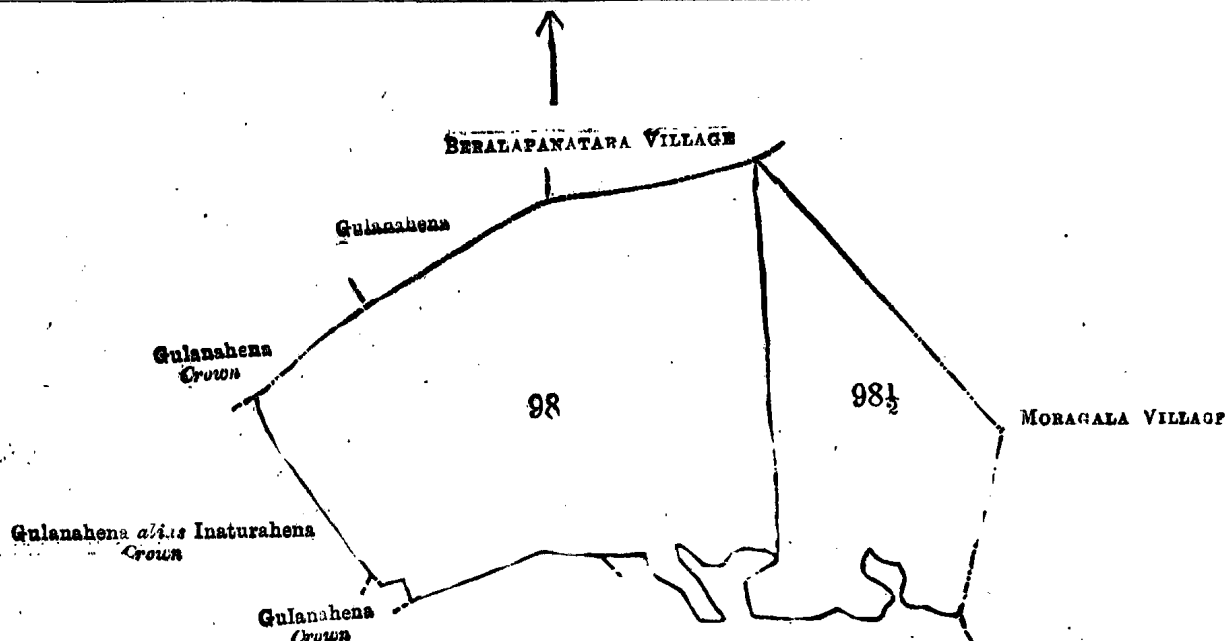
- A 29 Bala-appuliyadda
- B 29 Bala-appuliyadda
- C 29 Mas-mulle
- D 29 Dolamulledeniya
- E 29 Masur llawatta

Order under Section 4, Sub-section (1), of "The Waste Lands Ordinances, 1897, 1899, and 1900,"  
declaring the Land to be Crown Property.

In the matter of the land commonly called or known as Gulanehena, situate in the village of Kotapola in the Morowak korale of the Matara District, in the Southern Province, and of "The Waste Lands Ordinances, 1897, 1899, and 1900."

WHEREAS in pursuance of section 1 of the said Ordinances it was duly notified on the Fourteenth day of September, One thousand Nine hundred, that if no claim to the land commonly called or known as Gulanehena, situate in the village of Kotapola in the Morowak korale of the Matara District, in the Southern Province, containing in extent 37 acres 2 roods and 9 perches, and shown as lot 98, since subdivided into lots 98 and 98½ in cadastral sheet  $\frac{10}{51, 52, 59, 60}$ , and in the annexed certified tracing therefrom, was made to the Special Officer appointed under section 28 of Ordinance No. 1 of 1897 within the period of three months from the date specified in such notice, such land would be deemed the property of the Crown and dealt with on account of the Crown (*vide* notice No. 527):

And whereas Don Davit Rubasin Siriwardana, Rubasin Miellege Dingi Appu, and Rubasinge Andiris, all of Moragala, made claim thereto; and whereas the said claimants have withdrawn their claim to lot 98,



Scale of 8 Chains to an Inch.

Situation: Kotapola village in Palle pattu of Morowak korale.

| Lot. | Name of Land. | Extent.<br>A. R. P. |
|------|---------------|---------------------|
| 98   | Gulanehena    | 26 0 14             |
| 98½  | Do.           | 11 1 35             |
|      |               | <u>37 2 9</u>       |

Surveyor-General's Office,  
Colombo, May 1, 1901.

Sheet O  $\frac{10}{51, 52, 59, 60}$

J. L. HAMPTON,  
for Acting Surveyor-General.

I, Walter Edward Davidson, Special Officer appointed under section 28 of Ordinance No. 1 of 1897, under and by virtue of the powers vested in me in that behalf by section 4 of the said Ordinance No. 1 of 1899, do hereby on this 11th day of June, 1901, order and declare under section 4, sub-section (1), of the said Ordinances, that the said lot 98, as more fully described herein below, is the property of the Crown.

Morowaka, June 11, 1901.

W. E. DAVIDSON,  
Special Officer.

*Description of the Lot referred to.*

Situation: Kotapola village in Palle pattu of Morowak korale.

| Lot. | Cadastral Sheet No.         | Name of Land. | Extent.<br>A. R. P. |
|------|-----------------------------|---------------|---------------------|
| 98   | $\frac{10}{51, 52, 59, 60}$ | Gulanehena    | 26 0 14             |

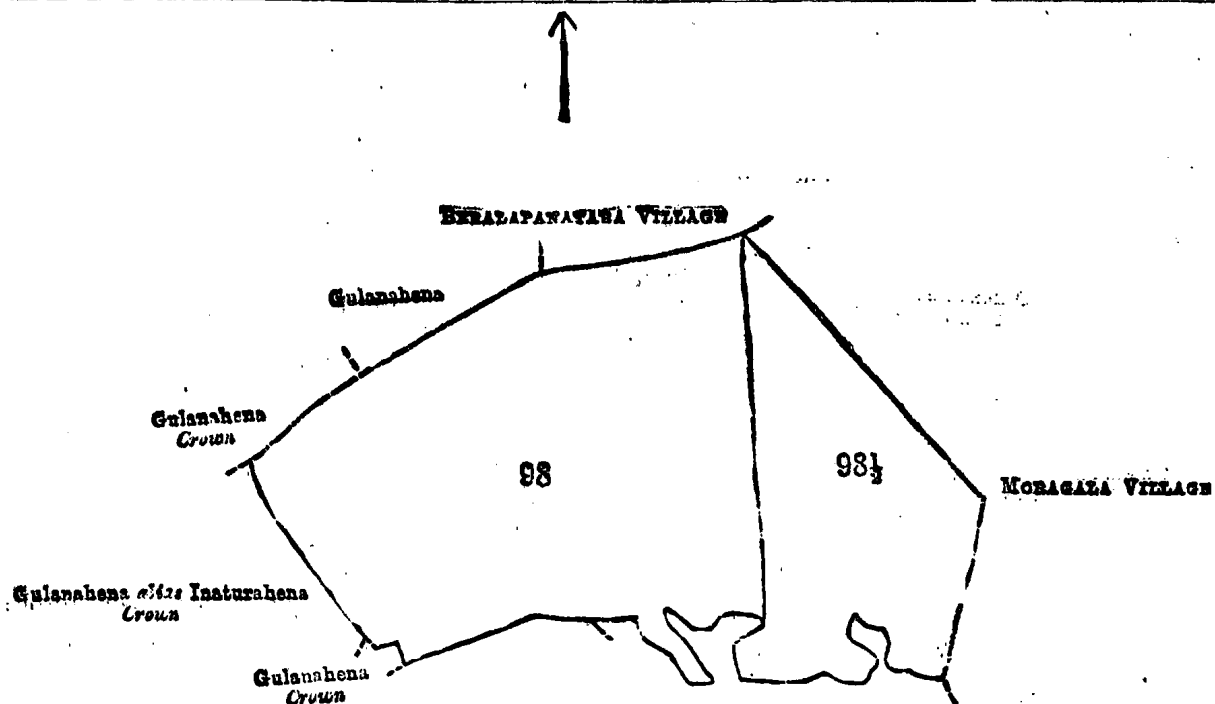
and bounded as follows: on the north by the village limit of Beralapanatara, Gulanehena belonging to Crown, Gulanehena claimed by Subehami and others, and Marawehena claimed by P. Jansahami and others; on the east by Gulanehena (lot 98½) claimed by Don Davit Ruba-inha and others; on the south by Indurekumbura belonging to Rubasinge Wattuhami and others, Indurewatta belonging to ditto, Wilpirawatta belonging to Rubasinge Don Davit and others, Gulanewatta belonging to Rubasinge Babune and others; on the west by Gulanehena alias Inaturahena belonging to Crown.

Order under Section 4, Sub-section (1), of "The Waste Lands Ordinances, 1897, 1899, and 1900," admitting Land to be Private Property.

In the matter of the land commonly called or known as Gulanehena, situate in the village of Kotapola in the Morowak korale of the Matara District, in the Southern Province, and of "The Waste Lands Ordinances, 1897, 1899, and 1900."

WHEREAS in pursuance of section 1 of the said Ordinances it was duly notified on the Fourteenth day of September, One thousand Nine hundred, that if no claim to the land commonly called or known as Gulanehena, situate in the village of Kotapola in the Morowak korale of the Matara District, in the Southern Province, containing in extent 37 acres 2 roods and 9 perches, and shown as lot 98, since subdivided into lots 98 and 98½ in cadastral sheet O  $\frac{10}{51, 52, 59, 60}$ , and in the annexed certified tracing therefrom, was made to the Special Officer appointed under section 28 of Ordinance No. 1 of 1897 within the period of three months from the date specified in such notice, such land would be deemed the property of Crown and dealt with on account of the Crown (*vide* notice No. 527):

And whereas Don Davit Rubasin Siriwardena, Rubasin Miellege Dingi Appu, and Rubasinge Andiris, all of Moragala, made claim thereto, and the Special Officer appointed under section 28 of Ordinance No. 1 of



Scale of 8 Chains to an Inch.

Situation: Kotapola village in Palle-pattu of Morowak korale.

| Lot. | Name of Land. | Extent.<br>A. R. P. |
|------|---------------|---------------------|
| 98   | Gulanehena    | 26 0 14             |
| 98½  | Do.           | 11 1 35             |
|      |               | <u>37 2 9</u>       |

Surveyor-General's Office,  
Colombo, May 1, 1901.

10  
Sheet O  $\frac{10}{51, 52, 59, 60}$

J. L. HAMPTON,  
for Acting Surveyor-General.

1897 made due inquiry into such claim, I, with the consent of His Excellency the Governor, do hereby admit the claim of the said claimant to lot 98½ in cadastral sheet O  $\frac{10}{51, 52, 59, 60}$ , as more fully described herein below, under section 4, sub-section (1), of the said Ordinances.

Morowaka, June 11, 1901.

W. E. DAVIDSON,  
Special Officer.

Description of the Lot referred to.

Situation: Kotapola village in Palle pattu of Morowak korale.

| Lot. | Cadastral Sheet No.         | Name of Land. | Extent.<br>A. R. P. |
|------|-----------------------------|---------------|---------------------|
| 98½  | $\frac{10}{51, 52, 59, 60}$ | Gulanehena    | 11 1 35             |

and bounded as follows: on the north by the village limit of Moragala, on the east by the village limit of Moragala, on the south by Indurekumbura belonging to Rubasinge Wattuhami and others, on the west by Gulanehena (lot 98) belonging to Crown.

Order under Section 4, Sub-section (1), of "The Waste Lands Ordinances, 1897, 1899, and 1900,"  
declaring the Lands to be Crown Property.

In the matter of the lands commonly called or known as Galvanehena, Peelladolahenyaya, and Nidangalahena, situate in the village of Dampahala in the Morowak korale of the Matara District, in the Southern Province, and of "The Waste Lands Ordinances, 1897, 1899, and 1900."

WHEREAS in pursuance of section 1 of the said Ordinances it was duly notified on the Tenth day of August, One thousand Nine hundred, that if no claim to the lands commonly called or known as Galvanehena, Peelladolahenyaya, and Nidangalahena, situate in the village of Dampahala in the Morowak korale of the Matara District, in the Southern Province, containing in extent 29 acres 2 roods and 15 perches, and shown as lots 90a, 90b in sheet O  $\frac{15}{21, 29}$  and lot 11 in sheet O  $\frac{15}{22, 30}$ , and in the annexed certified tracings therefrom, was made to the Special Officer appointed under section 28 of the said Ordinances within the period of three months from the date specified in such notice, such lands would be deemed the property of the Crown and dealt with on account of the Crown (*vide* notice No. 512) :

And whereas Patinayakage Kottanhami, Patinayakage Janishami, Udugalage Ades, and Kandegge Kiriappu, all of Dampahala, made claim thereto ; and whereas the said claimants have withdrawn their claim to the said lots 90a, 90b in sheet O  $\frac{15}{21, 29}$  and lot 11 in sheet O  $\frac{15}{22, 30}$ , I, Walter Edward Davidson, Special Officer appointed under section 28 of the said Ordinances, under and by virtue of the powers vested in me in that behalf by section 4 of the said Ordinance No. 1 of 1899, do hereby on this 25th day of June, 1901, order and declare, under section 4, sub-section (1), of the said Ordinances, that the said lots 90a, 90b in sheet O  $\frac{15}{21, 29}$  and lot 11 in sheet O  $\frac{15}{22, 30}$ , as more fully described herein below, are the property of the Crown.

Galle, June 25, 1901.

W. E. DAVIDSON,  
Special Officer.

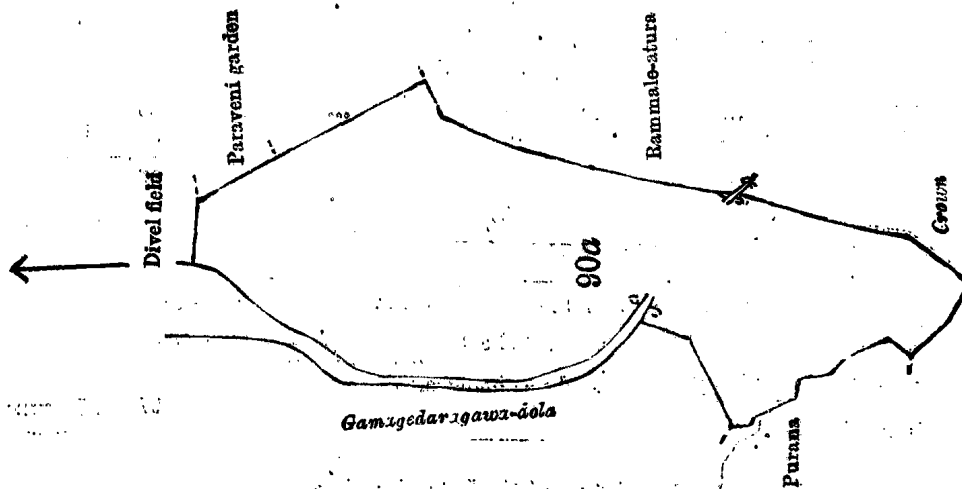
Description of Lots referred to.

Situation : Beralapanatara village in Morowak korale of the Matara District, in the Southern Province.

| Lot.   | Name of Land.                      | Extent. |    |    |
|--|------------------------------------|---------|----|----|
|  |                                    | A.      | R. | P. |
| 90a ...  | Galvanehena, Peelladolahenyaya ... | 23      | 0  | 10 |
| 90b ...  | Do. ...                            | 1       | 3  | 30 |
| 11 ...   | Nidangalahena ...                  | 4       | 2  | 15 |
| Sheets O $\frac{15}{21, 29}$ and O $\frac{15}{22, 30}$ |                                    | 29      | 2  | 15 |

I.

Lot 90a is bounded on the north by Godakumbura claimed by G. W. Garuhami and others, Godawatta claimed by Pediris and others ; on the east by lot 90 in sheet O  $\frac{15}{21, 29}$ , Rammaleatura belonging to Crown ; on the south by Rammaleatura belonging to Crown ; on the west by Purana claimed by W. Ades and others and the Gamagedaragawadola.



Scale of 8 Chains to an Inch.

Situation : Dampahala village in Udugaha pattu of Morowak korale.

| Lot.                        | Name of Land.                        | Extent. |    |    |
|-----------------------------|--------------------------------------|---------|----|----|
|                             |                                      | A.      | R. | P. |
| 90a ...                     | Galvanehena, Peelladolahena, &c. ... | 23      | 0  | 10 |
| Sheet O $\frac{15}{21, 29}$ |                                      |         |    |    |

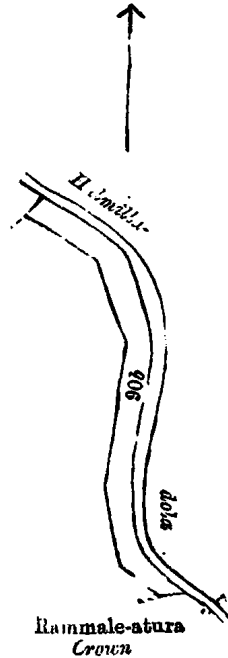
Surveyor-General's Office,  
Colombo, April 11, 1901.

P. D. WARREN,  
Acting Surveyor-General.



II.

Lot 90b is bounded on the north and east by Halmilladola, on the south by Rammaleatura belonging to Crown, on the west by lot 90 in sheet O  $\frac{15}{21, 29}$  and Egodawatta claimed by Patinayakage Adirianappu and



Scale of 8 Chains to an Inch.

Situation : Dampahala village in Udugaha pattu of Morowak korale.

| Lot. | Name of Land.                    | Extent.<br>A. R. P. |
|------|----------------------------------|---------------------|
| 90b  | Galvanehena, Peelladolahena, &c. | 1 3 30              |

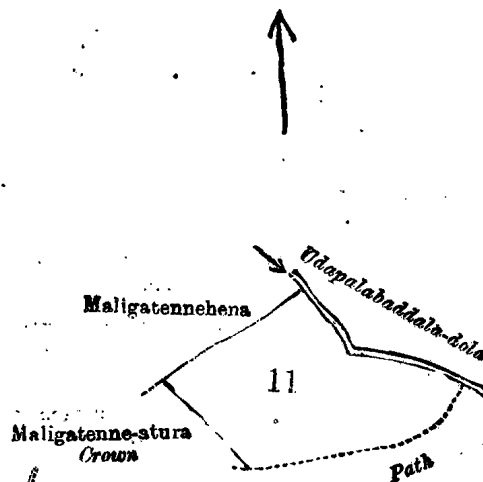
Surveyor-General's Office,  
Colombo, April 11, 1901.

Sheet O  $\frac{15}{21, 29}$

P. D. WARREN,  
Acting Surveyor-General.

III.

Lot 11 is bounded on the north by Maligatennehena claimed by Alutge Don Dines and others, Udapalabaddaladola, on the east and south by the footpath, on the west by Maligatenneatura belonging to Crown.



Lot No. 11 called Nidangalahena, situated in Dampahala village in the Udugaha pattu of the Morowak korale, containing in extent 4A. 2R. 15P.

Surveyor-General's Office,  
Colombo, October 27, 1899.

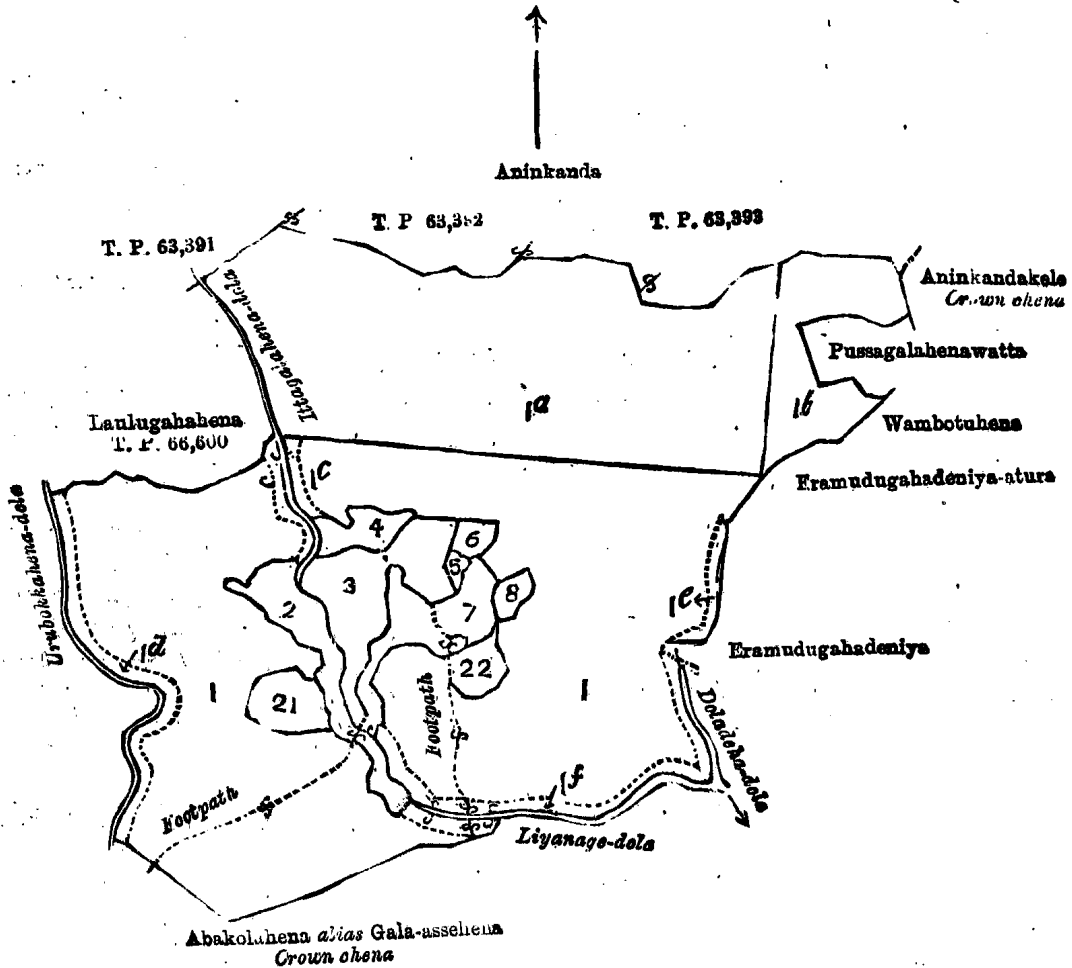
Sheet O  $\frac{15}{22, 30}$

S. J. C. MORE  
for Surveyor-General.

Order under Section 4, Sub-section (1), of "The Waste Lands Ordinances, 1897, 1899, and 1900,"  
 declaring the Lands to be Crown Property.

In the matter of the lands commonly called or known as Laulugahahena, Tennehena, Doladekahena, Pussagalahena, and Ittagalahena, situate in the village of Beralapanatara in the Morowak korale of the Matara District, in the Southern Province, and of "The Waste Lands Ordinances, 1897, 1899, and 1900."

WHEREAS in pursuance of section 1 of the said Ordinances it was duly notified on the 24th day of August, One thousand Nine hundred, that if no claim to the lauds commonly called or known as Laulugahahena, Tennehena, Doladekahena, Pussagalahena, and Ittagalahena, situate in the village of Beralapanatara in the Morowak korale of the Matara District, in the Southern Province, containing in extent 202 acres 1 rood and 20 perches, and shown as lot 1, since subdivided into seven lots, viz., lots 1, 1a, 1b, 1c, 1d, 1e, and 1f in sheets Nos. O  $\frac{10}{36, 44}$  and O  $\frac{10}{52, 60}$  and in the annexed certified tracing therefrom, was made to the Special Officer appointed under section 28 of the said Ordinances within the period of three months from the date specified in such notice, such lands would be deemed the property of the Crown and dealt with on account of the Crown (*vide* notice No. 516):



Scale of 16 Chains to an Inch.

Situation : Beralapanatara village in Udugaha pattu of Morowak korale.

| Lot. | Name of Land.  | Extent. |    |    |
|------|--|---------|----|----|
|      |  | A.      | R. | P. |
| 1    | Laulugahahena, Tennahena, Doladekehena, Pussagallehena, and Ittagalahena | 115     | 2  | 24 |
| 1a   | Do.  | 65      | 2  | 10 |
| 1b   | Do.  | 10      | 0  | 32 |
| 1c   | Reservation along Ittagalahenadola                                       | 1       | 3  | 15 |
| 1d   | Reservation along Urubokkehenadola                                       | 3       | 1  | 37 |
| 1e   | Reservation along Doladekedola   | 0       | 3  | 37 |
| 1f   | Reservation along Doladekedola and Liyanagedola                          | 4       | 2  | 25 |
|      |  | 202     | 1  | 20 |

| Lot.   | Name of Land.         |  | Extent. |
|--|-----------------------|--|---------|
|  |                       |  |         |
|  | <i>Lots excluded.</i> |  |         |
| 2  | ...                   | Tennehenakapatenuma, Magahadeniya, &c. | 8 0 31  |
| 3  | ...                   | Meegahawatta and Bulugahawatta         | 8 1 35  |
| 4  | ...                   | Pitadeniya                             | 1 3 10  |
| 5  | ...                   | Gedarawatta                            | 0 1 5   |
| 6  | ...                   | Bulugahawatta                          | 0 3 30  |
| 7  | ...                   | Gedarakumbura                          | 2 1 10  |
| 8  | ...                   | Udumulla                               | 0 3 1   |
| 21   | ...                   | Tennehenawatta                         | 2 2 20  |
| 22   | ...                   | Doladekehenawatta                      | 1 2 36  |
| Sheets O $\frac{10}{52, 60}$ and O $\frac{10}{36, 44}$ |                       |  | 27 0 18 |

Surveyor-General's Office,  
Colombo, May 1, 1901.

J. L. HAMPTON,  
for Acting Surveyor-General.

And whereas Samarakon Anagige Andiris, Samarakon Anagige Hinbaba, Arambege Nandohami, Talapelage Wattuhami, Lankagamage Andirishami, and Malawi Pairanage Don Andiris, all of Beralapanatara, made claim thereto; and whereas the said claimants have withdrawn their claims to lots 1a, 1c, 1d, 1e, and 1f in sheets O  $\frac{10}{36, 44}$  and O  $\frac{10}{52, 60}$ , and in the annexed certified tracing therefrom, containing in extent 76 acres, 2 roods and 4 perches, I, Walter Edward Davidson, Special Officer appointed under section 28 of the said Ordinances, under and by virtue of the powers vested in me in that behalf by section 4 of the said Ordinances, do hereby on this 25th day of June, 1901, order and declare, under section 4, sub-section (1), of the said Ordinances that the said lots Nos. 1a, 1b, 1c, 1d, 1e, and 1f in sheets O  $\frac{10}{36, 44}$  and O  $\frac{10}{52, 60}$ , as more fully described herein below, are the property of the Crown.

Galle, June 25, 1901.

W. E. DAVIDSON,  
Special Officer.

*Description of Lots referred to.*

Situation: Beralapanatara village in the Morowak korale of the Matara District, in the Southern Province.

| Lot.  | Name of Land. |   | Extent. |
|---|---------------|---|---------|
|   |               |   |         |
| 1a  | ...           | Laulugahahena, Tennehena, Doladekahena, Pussagalahena, and Ittagalahena | 65 2 10 |
| 1c  | ...           | Reservation along Ittagalahenadola                                      | 1 3 15  |
| 1d  | ...           | Reservation along Urubokkehenadola                                      | 3 1 37  |
| 1e  | ...           | Reservation along Doladekadola  | 3 37    |
| 1f  | ...           | Reservation along Liyanagedola  | 25      |
| Sheets Nos. O $\frac{10}{52, 60}$ and O $\frac{10}{36, 44}$ |               |   | 76 2 4  |

I.

Lot 1a is bounded as follows: on the north by Aninkanda (encroachment by proprietor of T. P. 63,392), Aninkanda sold by Crown to Mr. T. Clarke (T. P. 63,392), Aninkanda (encroachment by ditto), Aninkanda sold by Crown to ditto; on the east by lot 1b; on the south by lot 1; on the west by the Ittagalahenadola.

II.

Lot 1c is bounded on the north by Laulugahahena sold by Crown to Mr. J. J. Grinlinton (T. P. 66,600) and lot 1a on the east by lot 1; on the south by Pitadeniya, the Ittagalahenadola, and Tennehenakapatenuma; on the west by lot 1.

III.

Lot 1d is bounded on the north by Laulugahahena sold by Crown to Mr. J. J. Grinlinton (T. P. 66,600); on the east by lot 1; on the south by Abakalahena belonging to Crown; on the west by Urubokkehenadola.

IV.

Lot 1e is bounded on the north by lot 1; on the east by the Doladekadola and Eramudugahadeniya belonging to S. Don Dines and others; on the south by Eramudugahadeniya belonging to S. Don Dines and others; on the west by lot 1.

V.

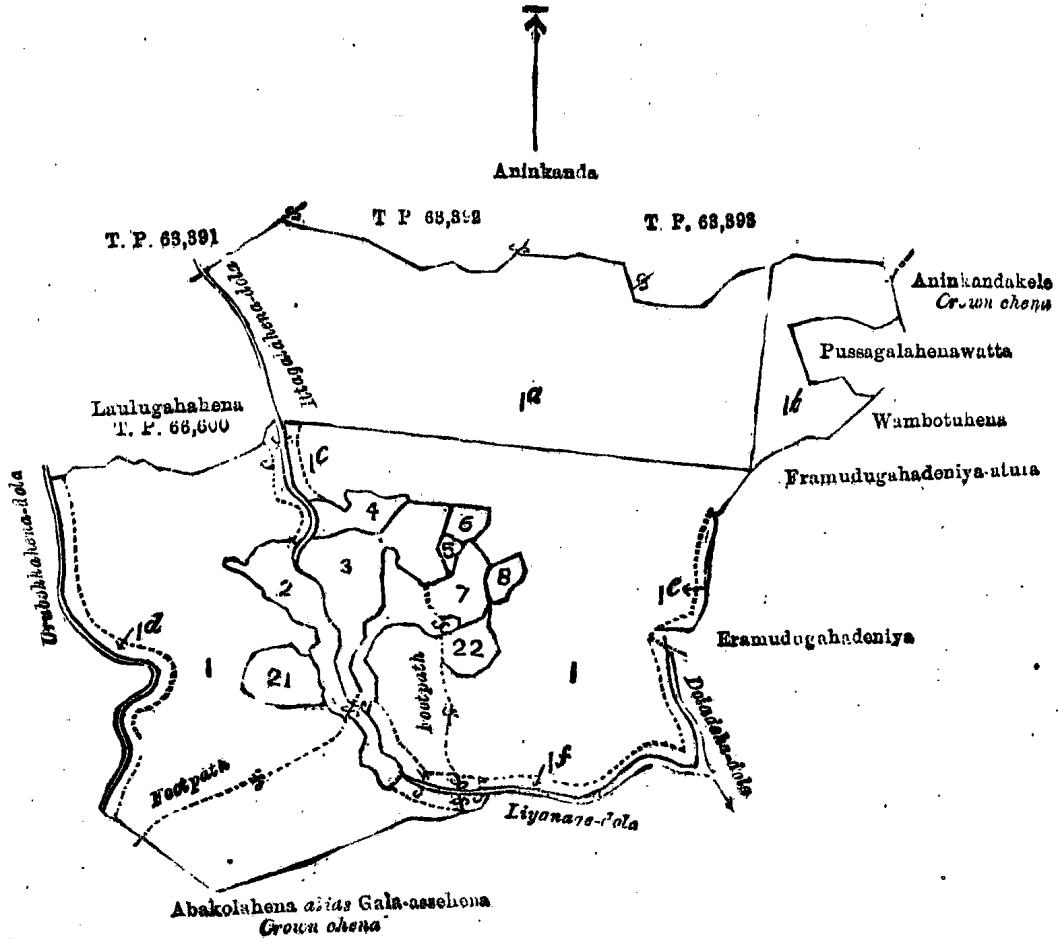
Lot 1f is bounded on the north by lot 1 and Eramudugahadeniya belonging to S. Don Dines and others; on the east by the Doladekadola; on the south by the Liyanagedola and lot 1; on the west by Tennehenakapatenuma, &c.

**Order under Section 4, Sub-section 1), of "The Waste Lands Ordinances, 1897, 1899, and 1900,"**  
admitting Lands to be Private Property.

In the matter of the lands commonly called or known as Laulugahahena, Tennehena, Doladekahena, Pussagalahena, and Ittagalahena, situate in the village of Beralapanatara in the Morowak korale, of the Matara District, in the Southern Province, and of "The Waste Lands Ordinances, 1897, 1899, and 1900."

**W**HEREAS in pursuance of section 1 of the said Ordinances it was duly notified on the 24th day of August One thousand Nine hundred, that if no claim to the lands commonly called or known as Laulugahahena, Tennehena, Doladekahena, Pussagalahena, and Ittagalahena, situate in the village of Beralapanatara in

the Morowak korale of the Matara District, in the Southern Province, containing in extent 125 acres 3 roods and 16 perches, and shown as lots 1 and 1b in sheets O  $\frac{10}{52, 60}$  and O  $\frac{10}{36, 44}$ , and in the annexed certified tracing therefrom, was made to the Special Officer appointed under section 28 of the said Ordinances within the period of three months from the date specified in such notice, such lands would be deemed the property of Crown and dealt with on account of the Crown (*vide* notice No. 516) :



Scale of 16 Chains to an Inch.

Situation: Beralapanatara village in Udugaha pattu of Morowak korale.

| Lot. | Name of Land.  | Extent.<br>A. R. P. |
|------|--|---------------------|
| 1    | Laulugahahena, Tennahena, Doladekehena, Pussagallahena, and Ittagalahena | 115 2 24            |
| 1a   | Do.  | 65 2 10             |
| 1b   | Do.  | 10 0 32             |
| 1c   | Reservation along Ittagalahenadola                                       | 1 3 15              |
| 1d   | Reservation along Uruwakkehenadola                                       | 3 1 37              |
| 1e   | Reservation along Doladekedola   | 0 3 37              |
| 1f   | Reservation along Doladekedola and Liyanagedola                          | 4 2 25              |
|      |  | <hr/>               |
|      |  | 202 1 20            |

*Lots excluded.*

|    |  |        |
|----|--|--------|
| 2  | Tennahenakapatenuma, Magahadeniya, &c. | 8 0 31 |
| 3  | Meegahawatta and Bulugahawatta         | 8 1 35 |
| 4  | Pitadeniya                             | 1 3 10 |
| 5  | Gedarawatta                            | 0 1 5  |
| 6  | Bulugahawatta                          | 0 3 30 |
| 7  | Gedarakumbura                          | 2 1 10 |
| 8  | Udumulla                               | 0 3 1  |
| 21 | Tennehenewatta                         | 2 2 20 |
| 22 | Doladekehewatta                        | 1 2 36 |

Sheets O  $\frac{10}{52, 60}$  and O  $\frac{10}{36, 44}$

27 0 18

Surveyor-General's Office,  
Colombo, May 1, 1901.

J. L. HAMPTON,  
for Acting Surveyor-General.

And whereas Samarakou Anagize Andiris, Samarakon Anagige Hinbaba, Arambege Nandobami, Talapelage Wattuhami, Lankagumage Audirishami, and Malawi Patiranage Don Andiris, all of Beralapanatara, made claim thereto, and the Special Officer appointed under section 28 of the said Ordinances made due inquiry into such claim; I, with the consent of His Excellency the Governor, do hereby admit the claim of the said claimants to the said lots 1 and 1b in O  $\frac{10}{52, 60}$  and O  $\frac{10}{36, 44}$ , as more fully described herein below, under section 4, sub-section (1), of the said Ordinances.

Galle, June 25, 1901.

W. E. DAVIDSON,  
Special Officer.

*Description of Lots referred to.*

Situation: Beralapanatara village in the Morowak korale of the Matara District, in the Southern Province.

| Lot.   | Name of Land.   | Extent. |    |    |
|--|---|---------|----|----|
|  |   | A.      | R. | P. |
| 1  | Laulugahahena, Tennehena, Doladekahena, Pussagalahena, and Ittagalahena | 115     | 2  | 24 |
| 1b   | Do.   | 10      | 0  | 32 |
| Sheets O $\frac{10}{52, 60}$ and O $\frac{10}{36, 44}$ |   | 125     | 3  | 16 |

I.

Lot 1 is bounded on the north by Laulugahahena sold by Crown to J. J. Grinlinton (T. P. 66,600) and lot 1a; on the east by Eramudugahadeniyeatura belonging to Crown, the reservation along Doladekadola belonging to Crown, Eramudugahadeniya belonging to S. Don Dines and others, and the reservation along the Doladekadola; on the south by the reservation along the Liyanagedola and Abakolahena *alias* Gala-assehena belonging to Crown; on the west by the reservation along the Urubokkahenedola.

NOTE.—The following lots lying within the above-named boundaries are excluded from this order, and their aggregate acreage, viz., 28 acres and 33 perches, is not included in the acreage of 115 acres 2 roods and 24 perches above-named:—

Situation: Beralapanatara village in Udugaha pattu of Morowak korale.

| Lot. | Name of Land.                          | Extent. |    |    |
|------|--|---------|----|----|
|      |  | A.      | R. | P. |
| 2    | Tennahenakapatenuma, Magahadeniya, &c. | 8       | 0  | 31 |
| 3    | Meegahawatta and Bulugahawatta         | 8       | 1  | 35 |
| 4    | Pitadeniya                             | 1       | 3  | 10 |
| 5    | Gedarawatta                            | 0       | 1  | 5  |
| 6    | Bulugahawatta                          | 0       | 3  | 30 |
| 7    | Gedarakumbura                          | 2       | 1  | 10 |
| 8    | Udumulla                               | 0       | 3  | 1  |
| 21   | Tennehenewatta                         | 2       | 2  | 20 |
| 22   | Doladekahenewatta                      | 1       | 2  | 36 |
| 1    | Reservation along Ittagalahenedola     | 1       | 3  | 15 |
|      |  | 28      | 3  | 33 |

II.

Lot 1b is bounded on the north by Aninkanda (encroachment by proprietor of T. P. 63,393); on the east by Aninkandakele belonging to Crown, Pussagalahenawatta belonging to S. Hinbaba and others, Wambotuhena belonging to Crown; on the south by Eramudugahadeniyeatura belonging to Crown; on the west by lot 1a belonging to Crown.

**Order under Section 4, Sub-section (1), of "The Waste Lands Ordinances, 1897, 1899, and 1900," admitting Lands to be Private Property.**

In the matter of the lands commonly called or known as Godakoggallakele, situate in the village of Godakoggalla in the Magam pattu of the Hambantota District, in the Southern Province, and of "The Waste Lands Ordinances, 1897, 1899, and 1900."

**W**HEREAS in pursuance of section 1 of the said Ordinances it was duly notified on the 19th day of January, One thousand Nine hundred, that if no claim to the lands commonly called or known as Godakoggallakele, situate in the village of Godakoggalla in the Magam pattu of the Hambantota District, in the Southern Province, containing in extent 1,112 acres and 1 rood, and shown as lots A and B in Godakoggalla survey, and in the annexed certified tracing therefrom, was made to the Special Officer appointed under section 28 of the said Ordinances within the period of three months from the date specified in such notice, such lands would be deemed the property of Crown and dealt with on account of the Crown (*vide* notice No. 384):

And whereas (1) Tennakongamage Kiriappu Gamaya, (2) Uda Beragamagamage Abeya, (3) Orukeme Muhandirange Hendo, (4) Samarajiva Ranhoti Tennakongamage Odiris Gamaya, (5) Sabaputigamage Kiriappu, (6) Gajasingamage Don Appu, (7) Tennakongamage Don Appu, (8) Wirasin Magampattuwe Vidane Arachchige Migel, and (9) T. D. S. Amarasuriya made claim thereto, and the Special Officer appointed under section 28 of the said Ordinances made due inquiry into such claim; I, with the consent of His Excellency the Governor, do hereby admit the claim of the said first eight claimants to the said lands, as more fully described herein below, under section 4, sub-section (1), of the said Ordinances.

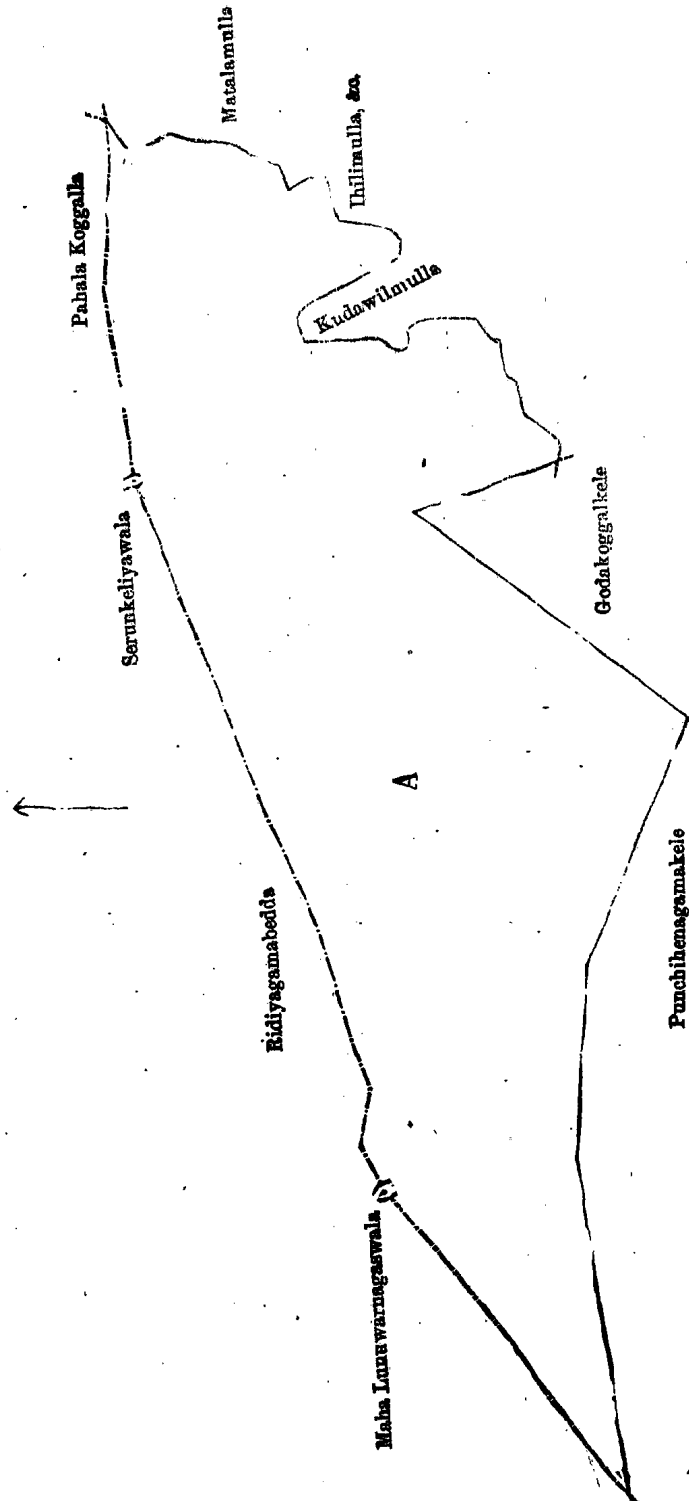
Galle, June 27, 1901.

W. E. DAVIDSON,  
Special Officer.  
C 12

*Description of Lands referred to.*

## I.

The land commonly called or known as Godakoggallakele, situate in the village of Godakoggalla in the Magam pattuwa of the Hambantota District, in the Southern Province, containing in extent 961 acres 3 roods and 20 perches, as described in the annexed plan, shown as lot A; and bounded on the north by Ridiyagamabedda claimed by J. G. Don Allis and others, the Serunkeliyawala, Pahalakoggalla belonging to Crown; on the east by Matalamulla belonging

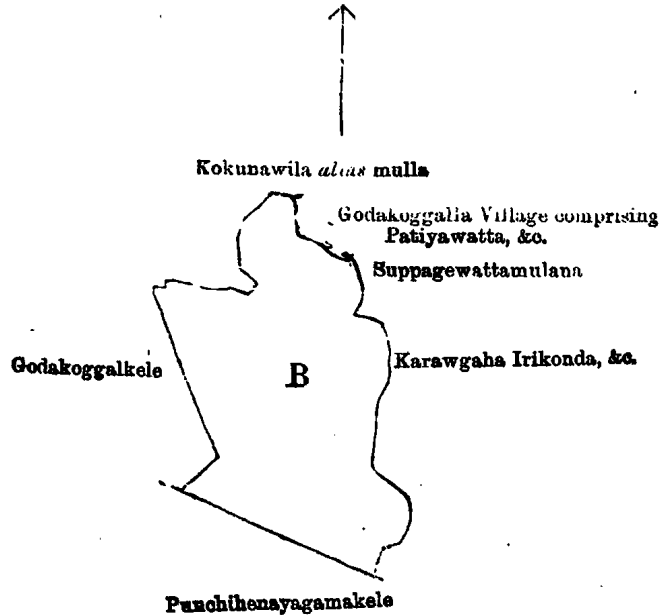


Lot A called Godakoggallakele, in extent 961A. 3R. 20P., situated in the Magam pattu of the Hambantota District.

to Samarajiwa Ranhoti Tennakongamage Odris and others, Ihilimulla belonging to ditto, Kudawilmulla belonging to ditto; on the south by Godakoggallakele claimed by Mr. C. B. Shand and others, PUNCHIHENAYAGAMAKELE claimed by B. S. Mutalif and others; on the west by Ridiyagamabedda claimed by J. G. Don Allis and others, the Maha Lunuwarnagaswala.

## II.

The land commonly called or known as Godakoggallakele, situate in the village of Godakoggalla in the Magam pattuwa in the Hambantota District, in the Southern Province, containing in extent 150 acres 1 rood and 20 perches, as described in the annexed plan, shown as lot B; and bounded on the north by Kokunawila *alias* mulla belonging to



Lot B called Godakoggallakele, in extent 150A. 1R. 20 P., situated in the Magam pattu of the Hambantota District.

Surveyor-General's Office,  
Colombo, September 16, 1899.

S. J. C. MORE,  
for Surveyor-General.

S. R. T. Odris and others, the Godakoggalla village consisting of Paliyawatta, &c., belonging to Ridiyagama Jayaratnagamage Don Baba; on the east by Suppagewattamulana belonging to S. R. T. Odris and others, Karawgaha Irikonda belonging to ditto, Irikonda belonging to Tennakongamage Kiri Appu Gamaya and others; on the south by Punchihenayagamakele claimed by B. S. Mutalif and others; on the west by Godakoggallakele claimed by Mr. C. B. Shand and others.

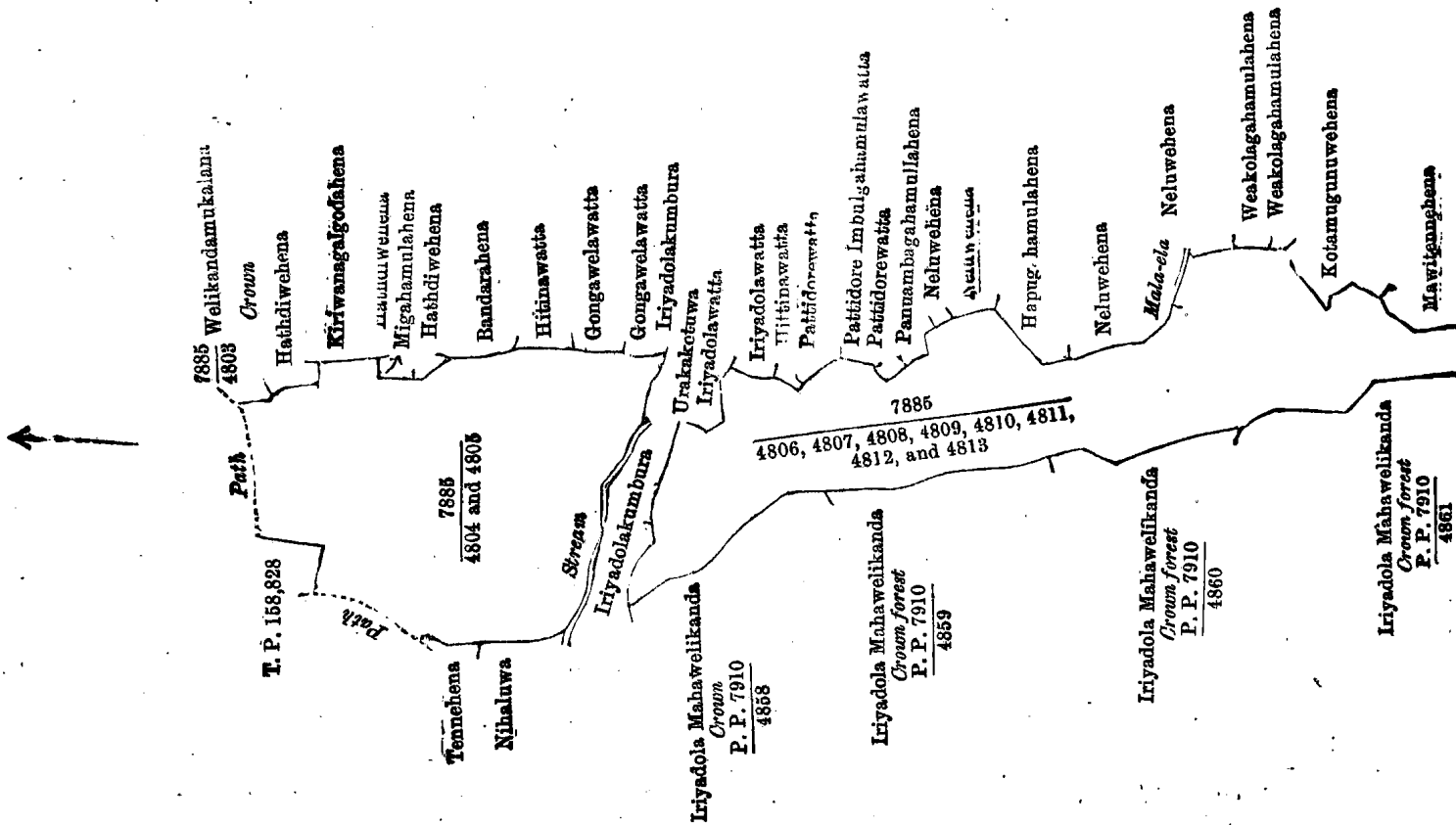
**Order under Section (2) of "The Waste Lands Ordinances, 1897, 1899, and 1900," declaring the Lands to be Crown Property.**

In the matter of lands commonly called and known as Welikandamukalana, Telambugahamukalana, Iriyadolahena, Ketakelagahamulahena, Iriyadolabulugamulahena, Kotuwehena, Iriyadolamahawelikanda, Eraminiyagollehena, Eriyadolamahawelikanda, situate in the village of Netiyapana in the Galboda korale, in the Province of Sabaragamuwa, and of "The Waste Lands Ordinances, 1897, 1899, and 1900."

THE notice required by section 1 of the said Ordinances having been duly published in manner prescribed by that section in respect of the above-named lands, and no claim having been made to the said lands or to any interest therein within the period of three months from the date specified in the said notice, I, Edward Thomas Noyes, Assistant Government Agent for the Kegalla District, in the Province of Sabaragamuwa, under and by virtue of the powers vested in me in that behalf by section 2 of the said Ordinances, do hereby on this 17th day of July, 1901, order and declare that the said lands commonly called and known as Welikandamukalana, Telambugahamukalana, Iriyadolahena, Ketakelagahamulahena, Iriyadolabulugamulahena, Kotuwehena, Iriyadolamahawelikanda, Eraminiyagollehena, Eriyadolamahawelikanda, situate in the village of Netiyapana in the Galboda korale, in the Province of Sabaragamuwa, and shown as lots 4,804, 4,805, 4,806, 4,807, 4,808, 4,809, 4,811, 4,812, and 4,813 in preliminary plan 7885, of lands situate in the said village, a certified copy whereof is hereunto annexed, and containing in extent about 121 acres 0 roods 29 perches; and bounded as follows:—

1. Welikandamukalana, Telambugahamukalana (P. P.  $\frac{7,895}{804 \& 4,805}$ ): on the north by land described on title plan 158,828 called Welikandamukalana claimed by G. Mudalihami and a path; on the east by Welikandemukalana (P. P.  $\frac{7,895}{4,803}$ ) claimed by the Crown, Hathdiwehena claimed by Mapitiya Kirihami Kiriwanagalgodahena claimed by K. Loku Banda, Hathdiwehena claimed by Ukku Banda, Migahamulahena,

claimed by Rankira, Hathdiwehena claimed by Ukku Banda, Bandarahena claimed by Kempitiya Banda, Hitinawatta claimed by Mampege Appuhami, Gongawelawatta claimed by G. Mudalihami, Gonguwelawatta claimed by M. Kirihami; on the south by Iriyadolakumbura claimed by Aracholullage Ukkurula, Urakakotawa and Iriyadolakumbura claimed by G. Mudalihami, and a stream; and on the west by Nihaluwa and Tennehena claimed by G. Mudalihami and a path.



Situation : Netiyapana village in the Galboda pattu of the Galboda korale.

| Lot. | Name of Land.             | Extent. |    |    |
|------|---------------------------|---------|----|----|
|      |                           | A.      | R. | P. |
| 4804 | Welikandamukulana         | 62      | 1  | 8  |
| 4805 | Telambugahamukulana       | 1       | 0  | 25 |
| 4806 | Iriyadolahena             | 3       | 2  | 17 |
| 4807 | Ketakelegahamulahena      | 4       | 0  | 19 |
| 4808 | Iriyadolabulugahamulahena | 3       | 1  | 31 |
| 4809 | Kotuwehena                | 6       | 0  | 14 |
| 4810 | Iriyadolamahawelikanda    | 22      | 0  | 26 |
| 4811 | Do.                       | 13      | 2  | 2  |
| 4812 | Eraminiyagollehena        | 15      | 3  | 2  |
| 4813 | Eriyadolamahawelikanda    | 9       | 0  | 5  |

Surveyor-General's Office,  
Colombo, September 1, 1900.

S. J. C. MORE,  
for Surveyor-General.

2. Iriyadolahena, Ketakelegahamulahena, Iriyadolabulugahamulahena, Kotuwehena, Iriyadolamahawelikanda, Eraminiyagollehena, Eriyadolamahawelikanda (P. P. 4,806, 4,807, 4,808, 4,809, 4,810, 4,811, 4,812, 4,813): on the north by Iriyadolakumbura and Iriyadolawatta claimed by G. Mudalihami; on the east by Iriyadolawatta claimed by Punchirala, Hitinawatta claimed by Ukkurula, Pattidorewatta claimed by Appuhami, Pattidore Imbulgahamulawatta claimed by Ukkurula, Pattidorewatta claimed by Appuhami, Pannambagahamulahena claimed by G. Mudalihami, Neluwehena claimed by Kirihami, Neluwehena claimed by Appu, Hapugahamulahena claimed by Mudalihami, Neluwehena claimed by Appuhami, Mala-ela, Neluwehena claimed by W. Punchirala and others, Wekulagahamulahena claimed by Kirihami, Wekulagahamulahena claimed by Appuhami, Kotamugunuwehena claimed by G. Mudalihami, and Mawitennehena claimed by Mudalihami; on the south by Maha-oya; and on the west by Iriyadolamahawelikanda (P. P.  $\frac{7,910}{4,861}$ ), (P. P.  $\frac{7,910}{4,860}$ ), (P. P.  $\frac{7,910}{4,859}$ ), (P. P.  $\frac{7,910}{4,858}$ ) all claimed by the Crown—are the property of the Crown.

Kegalla Kachcheri,  
July 17, 1901.

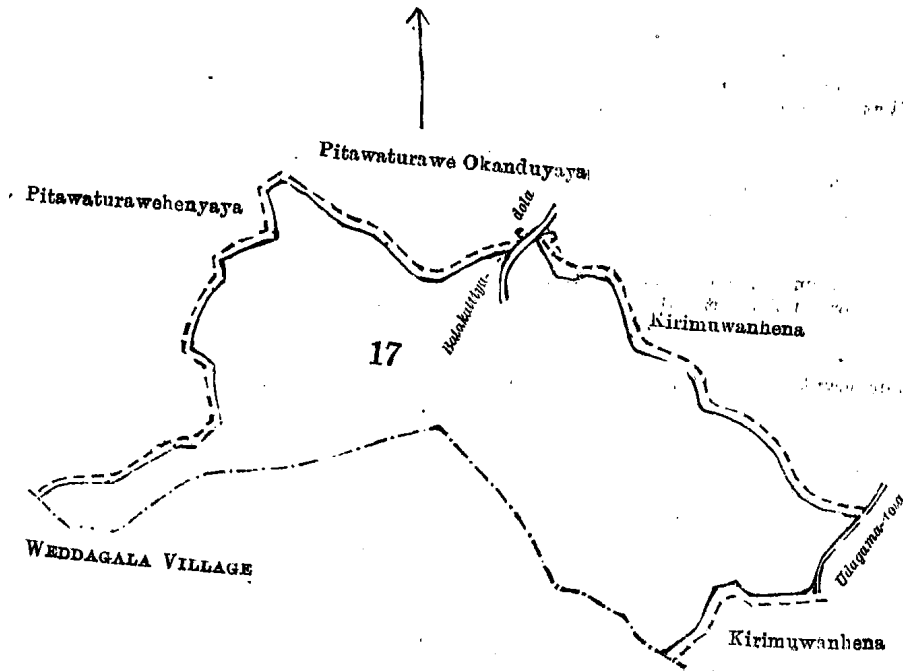
E. T. NOYES,  
Assistant Government Agent.



## Order under Section 2 of "The Waste Lands Ordinances, 1897, 1899, and 1900."

In the matter of land commonly called and known as Udagamamukalana, situate in Waturawa hamlet in the Meda pattuwa of the Kukul korale in the District of Ratnapura, in the Province of Sabaragamuwa, and of "The Waste Lands Ordinances, 1897, 1899, and 1900."

**T**HE notice required by section 1 of the said Ordinances having been duly published in manner prescribed by that section in respect of the above-named land, and no claim having been made to the said land or to any interest therein within the period of three months from the date specified in the said notice, I, Evan Maberly Durand Byrde, Government Agent of the Province of Sabaragamuwa, under and by virtue of the powers vested in me in that behalf by section 2 of the said Ordinances, do hereby on this 29th day of June, 1901, order and declare that the said land, commonly called and known as Udagamamukalana, situate in the Waturawa hamlet in the Meda pattu of Kukul korale in the District of Ratnapura, in the Province of Sabaragamuwa, and shown as lot 17 in preliminary plan No. 1 of land situate in the said village, a certified copy whereof is hereunto



Situation : Waturawa hamlet in Meda pattu of Kukul korale.  
Preliminary plan 1.

| Lot. | Name of Land.   | Extent.<br>A. R. P. |
|------|-----------------|---------------------|
| 17   | Udagamamukalana | 96 2 10             |

Surveyor-General's Office,  
Colombo, July 5, 1900.

R. STANSER TEMPLETON,  
for Surveyor-General.

annexed, and containing in extent 96 acres 2 roods and 10 perches, and bounded as follows : on the north by Pitawaturawe Okanduyaya claimed by Delgoda Tikiri Banda and others, Batakattiyadola ; on the east by Kirimuwanhena claimed by Nawalage Mituruhami and Dingirihami, Udagamadola ; on the south by Kirimuwanhena claimed by Nawalage Mituruhami and Dingirihami and Weddagala village boundary ; on the west by Pitawaturawehenyaya claimed by Delgoda Tikiri Banda and others—is the property of the Crown.

Ratnapura Kachcheri,  
June 29, 1901.

EVAN M. BYRDE,  
Government Agent.

## SALES OF ARRACK, TOLL, AND OTHER RENTS.

**N**OTICE is hereby given that on Friday, August 30, 1901, the Government Agent for the Western Province will put up for sale by public auction at the Colombo Kachcheri, at 12 noon, the under-mentioned Toll Rents of the Western Province from January 1 to December 31, 1902.

The purchaser will be required to deposit on the day of sale one-tenth of the purchase amount in cash, and should the offer be accepted by His Excellency the Governor, to furnish approved security for one-half of the whole purchase amount, or in cash for one-third of the whole purchase amount, within thirty days of the date of the receipt by him of the notification of the Governor's acceptance of his offer.

He will also be required to deposit money to pay the fees of the Crown Counsel for examining and giving his opinion on the title deeds of properties tendered by him as security and for examining and settling the security bond, and the fees charged by the Crown Proctor for examining documents and drawing the security bond, and also the expenses of appraising the properties and of registering the security bond.

All title deeds tendered as security should be accompanied by a certificate obtained from the Registrar of Lands that the lands to which they relate are unencumbered. This certificate must be obtained at the cost of the party offering the security.

Further information can be obtained on application to the Government Agent.

#### TOLLS ON TRUNK ROADS.

##### A.—Municipal Tolls.

1. (a) Toll at the Victoria bridge. Clears the draw-bridge (b).  
 (b) Toll at the draw-bridge. Clears the Victoria bridge (a).  
 (c) Toll at the bridge at Urugodawatta.  
 (d) Toll at the ferry at Pasbetal.  
 (e) Toll at the canal at the draw-bridge (b).  
 (f) Toll on the road from Wellampitiya to Dematagoda.
2. (a) Toll at the Bambalapitiya bridge over the Kirillapone canal. Clears the toll at the 4th milepost on the road from Colombo to Kotte (c).  
 (b) Toll at or near the Kirillapone bridge near the 4th milepost on the Galle road.  
 (c) Toll on the road from Colombo to Kotte. Clears the Bambalapitiya bridge (a).  
 (d) Toll on the road from Nugegoda to Narahenpita at or near its junction with the North and South Base Line road.
3. Toll at the ferry, Mutwal.
4. Toll at the Lock-gate, St. Sebastian.

##### B.—On the Negombo road.

1. Toll at the Dandugama bridge.
2. Toll at the Toppu bridge and toll at the Nainamadam bridge. Payment at one clears the other.

##### C.—On the Kandy road.

1. Toll between 10th and 12th milepost.
2. Toll between the 21st and 23rd mileposts.

##### D.—On the Galle road.

Toll at or near the Digorolla bridge, and the ferries at Henamulla, Gorakapola, and Digala.

##### E.—On the Ratnapura road.

1. Toll at Embulgama bridge at or near the 13th milepost.
2. Toll between the 23½ and 23¾ mileposts.
3. Toll at Sitawaka bridge. Clears the toll at the Getaheta bridge.

#### TOLLS OTHER THAN THOSE ON THE TRUNK ROADS.

##### A.—Colombo District.

1. Toll on the road from Ja-ela to Henaratgoda between the 18th and 19th mileposts.
2. Toll on the road from Kelaniya to Henaratgoda between the 12th and 13th and 20th and 21st mileposts, and toll on the road from Talawatuhempita to Udupila at Migahawatta at or near Madarawa bridge.
3. Toll on the road from Alutgama to Radawana between the 3rd and 4th mileposts.
4. Toll at the Hanwella ferry.
5. Toll on the road from Pasyala to Hanwella at Ellakala near the 2nd milepost, and toll on the road from Veyangoda to Attanagalla at its junction with the Kandy road.
6. Toll at the Pugoda ferry.
7. Toll on the road from Kotte to Kaduwela between the 8th and 9th mileposts; toll on the road from Pore to Bope between the 15th and 16th mileposts at the junction with the new minor cross road from Panagoda to Henpita. Payment at one clears the other.
8. Toll on the road from Nambapana at Mipe between the 3rd and 4th mileposts.
9. Toll on the road from Colombo to Kesbewa between the 10th and 11th mileposts at Bokundara; toll at Kospalankissa bridge.
10. Toll on the road from Mirihana to Mattegoda at or near the 12th milepost.
11. Toll at the Wewala ferry.
12. Tolls on the Hendala canal at Hendala and at Pamunugama. Tolls on the Hendala canal at Gorakagahatutupola and at Tarakuliya.
13. Toll on the Kitanpahuwa canal.
14. Toll on the road from Talawatugoda to Hokandara.

##### B.—Negombo District.

1. Toll on the road from Negombo to Giriulla between the 4th and 6th mileposts; toll on the road from Negombo to Giriulla between the 9th and 10th mileposts. Payment at one clears the other.
2. Toll at the Giriulla bridge.
3. Toll at a point 370 yards east of the Andiambalam bridge, on the road from Negombo to Minuwangoda.
4. Toll on the road from Negombo to Dunagaha between the 6th and 7th mileposts.
5. Toll on the road from Selathandiya to Alutpola near the 5th milepost.
6. Toll at the Kotugoda bridge.
7. Toll at the Siduwa ferry.
8. Toll on the road from Minuwangoda to Kotadeniyawa at a spot within a quarter of a mile from the 26th milepost.
9. Toll on the road from Kotadeniyawa to Mirigama at a point near the railway level crossing at Mugurugampola; and toll on the road from Negombo to Giriulla between the 16th and 18th mileposts. Payment at one clear the other.
10. Toll on the road from Pasyala to Giriulla at Malahewa near the 2nd milepost.
11. Toll on the Negombo canal at Pallansena bridge; toll on the Negombo canal at the bridge of the entrance of the canal on the Custom-house road. Payment at one clears the other.
12. Toll at the Mutuwadiya ferry.

C.—Kalutara District.

1. Toll on the road from Panadure to Nambapana between the new 14th and 15th mileposts from Panadure.
2. Toll on the road from Tebuwana to Kalutara from Palatota to Nagoda and from Nagoda to Agalawatta at the junction of the said roads; toll on the road from Kalutara to Agalawatta at Dodangoda. Payment at one clears the other.
- Toll between the 29th and 30th mileposts on the Galle road. Clears and is cleared by toll at Nagoda and at Dodangoda.
3. Toll on the road from Wisidagama to Wewita. This toll forms one with that at Bandaragama. Payment of toll at one place clears the other at Nugegoda, Mawala, and Rukgahatupola.
- Toll on the road from Bandaragama to Waskaduwa at the bridge across the canal at Nugegoda. Payment at this station clears the tolls at Mawala, at Wisidagama, at Bandaragama, and at Rukgahatupola ferry.
- Toll at Bandaragama on the road from Horana to Bolgoda. Clears tolls at Nugegoda, at Mawala, at Wisidagama, and at Rukgahatupola.
- Toll at Rukgahatupola ferry; toll on the road from Wadduwa to Morontuduwa between the 2nd and 3rd mileposts. Clears the tolls at Nugegoda, Mawala, Wisidagama, and Rukgahatupola ferry.
4. Toll at the Kitulgahawatta ferry.
5. Toll at the Munamalwatta bridge, and toll within the first half mile of the Pelawatta road, the measurement of which commences from the Horawela junction. Payment at one clears the other.
6. Toll at the Anguruwatota ferry.
7. Toll at the Kepu-ela ferry and toll at the ferry at Galpata. Payment at one clears the other.
8. Tolls on the old Kalutara canal at Kepu-ela Modara and at Galtude. Payment at one clears the other.
- Tolls on the new Kalutara canal at Etanunada and at Hataramodara. Payment at one clears the other.
9. Toll on the road from Pamankada to Horana between the 18th and 19th mileposts.
10. Toll at the Badureliya bridge and toll at the Morapitiya bridge. Payment at one clears the other.

Government Agent's Office,  
Colombo, July 30, 1901.

F. R. ELLIS,  
Government Agent.

මෙහි 1902 ක්වූ ජනවාරි මස 1 වෙනි දින පටන් දෙසැම්බර් මස 31 වෙනි දින දක්වා මෙහි පැන සඳහන්වෙන බස්නාහිර දිසාවේ පාලම් රේන්ද් වසී 1901 ක්වූ අගෝස්තු මස 30 වෙනි සිකුරුදු දවල් 12෧෪ කනිසමට කොලඹ කවිවේරියේදී බස්නාහිර දිසාවේ ඒජන්තරාජ්‍යාන්තරේ විසින් ප්‍රසිද්ධ වෙන්දේසියේ විකුනන බව මෙහිත් දන්වනුය.

ගැනුම්කාරයා විසින් ගත් මුදලෙන් දහසෙන් කොටසක් සල්ලිවලින් විකිණීම දවසේදී මෙහි තබන්නට ඕනෑය. එම ඉල්ලීම උතුමානන්දන්ගේ විසින් භාරගන්නට යෙදුණිම ඔහුගේ ඉල්ලීම උතුමානන්දන්ගේ විසින් ඒත්තුගත් බව දැනුම්දන් දින පටන් 30 දවසක් ඇතුළතදී එම ඉල්ලීම ගණ තෙත් දෙකෙන් පංගුවකට වරිනා ඇප ඒත්තුගත් මුද්‍ර මප්පුවලින් හෝ තුණින් පංගුවකට වරිනා ඇප මුද්‍රෙන් හෝ තිබා සම්පූර්ණ කරන්නට ඕනෑය.

ඇප පිණිස තිබෙනුද මප්පු සෝදිසිකිරීම සඳහා ආණ්ඩුවේ අද්වකාත්ථත්තාන්තරේ ගෙවිය යුතු වූ ගාස්තුවද, ඇප මප්පු සෑදීමටද ඒවා සෝදිසිකර සම්පූර්ණකරීමටද, ඉඩම් තක්සේරුකිරීමට සහ ඇප මප්පු රෙජිස්තර් කෙරීමට ගෙවිය යුතු වූ ගාස්තුත් ඔහු විසින් ගෙවන්නට ඕනෑය.

ඇප වෙනුවෙන් තිබෙනුද ඉඩම්වල මප්පු ඒවා මට ප්‍රථම ඇපේකට නොගොත් උකස්කට යටත්තැනි බවට ඉඩම් ලියාපදිංචිකරණ රෙජිස්ත්‍රාර්තූනගෙන් සහතික පත්‍රයක් ලබාගත යුතුයි. මෙම සහතිකපත්‍රය ලබාගැනීමට ඕනෑකරණ විශදම ඇප තබන අය විසින් දරිය යුතුයි.

මේ ගැණ වැඩිදුර තොරණ ආණ්ඩුවේ ඒජන්තරාජ්‍යාන්තරේගේ ඉල්ලීමකළ විට දැනගන්නට පුළුවන.

ප්‍රධාන පාරවල්වල පාලම් රේන්ද.

A.—නගරය අසිති පාලම්.

1. (a) වික්ටෝරියා පාලමට ගෙවූ විට උඩඅදින පාලමෙන් නිදහස්ව යන්නට පුළුවන (b).
- (b) උඩඅදින පාලමට ගෙවූ විට වික්ටෝරියා පාලමෙන් නිදහස්ව යන්නට පුළුවන (a).
- (c) උරුමකරුවන්ගේ පාලමද.
- (d) පස්බෙදල් නමැති තොටුපලද.
- (e) උඩඅදින පාලමේ ඇලරේන්දයද.
- (f) වැල්ලන්පිටියේ සිට දෙමටගොඩට යන පාරේ රේන්දයද.
2. (a) කීර්ලපනේ ඇලට උඩින් දැනිබෙන බම්බලපිටියේ පාලමට ගෙවූ විට කොලඹ සිට කෝට්ටේට යන පාරේ හැතැක්ම 4෧෪ කනුවේ රේන්දපලෙන් නිදහස්ව යන්නට පුළුවන (c).
- (b) ගාල්ලට යන පාරේ හැතැක්ම 4෧෪ කනුව සමීපයේ තිබෙන කීර්ලපනේ පාලම් රේන්දයද.
- (c) කොලඹ සිට කෝට්ටේට යන පාරේ රේන්දපලට ගෙවූ විට බම්බලපිටියේ පාලමෙන් නිදහස්ව යන්නට පුළුවන (a).
- (d) නුගේගොඩ සිට තාගුණන්පිටට යන පාරේ උතුරු සහ දකුණු බේස්ලිහින් පාරේ හන්දිවෙන ස්ථානයෙහි දොහොත් රට නුදුරුව තිබෙන රේන්දපලද.
3. මෝදර තොටුපල් රේන්දයද.
4. සන්තබස්නියමේ ඇලරේන්දයද.

B.—මිහවුටට යන පාරේ.

1. දඹුගම පාලම් රේන්දයද.
2. ටෝප්පුවේ පාලම් රේන්දය සහ නසිනමඩමේ පාලම් රේන්දයද. මෙහිත් එක රේන්ද පොලකට ගෙවා අනිත් රේන්දපලෙන් නිදහස්ව යන්නට පුළුවන.

C.—මහනුවරට යන පාරේ.

1. හැතැක්ම 10෧෪ සහ 12෧෪ කනු අතරේ පාරේ රේන්දයද.
2. හැතැක්ම 21෧෪ සහ 23෧෪ කනු අතරේ පාරේ රේන්දයද.

D.—ගාල්ලට සහ පාරේ.

දිගගේල්ල පාලම සම්පයේ තිබෙන රේන්දස සහ ගේනේමුල්ලේද, ගොරකපොල සහ දිගල සහ තොටුපල් රේන්දද.

E.—රත්නපුරේට සහ පාරේ.

- 1. හැතැක්ම 13න් කනුව සම්පයේ තිබෙන ඇඹුල්ගම පාලමී රේන්දසද.
- 2. හැතැක්ම 23½ සහ 23¾ කනු අතරේ පාරේ රේන්දසද.
- 3. කිතාවක පාලමට ගෙවූ විට ගැටකැත්තේ පාලමෙන් නිදහස්ව යන්ට පුළුවන.

ප්‍රධාන පාරවල් තොවන පාලමී රේන්ද.

A.—කොලඹ දිස්ත්‍රික්කුවේ.

- 1. ජූනිලේ සිට හෙතරත්ගොඩට සහ පාරේ හැතැක්ම 18 සහ 19යේ කනු අතරේ රේන්දසද
- 2. කැලණියේ සිට හෙතරත්ගොඩට සහ පාරේ හැතැක්ම 12යේ සහ 13යේ සහ හැතැක්ම 20යේ සහ 21යේ කනු අතරේ රේන්දස සහ මදුරුවේ පාලම සම්පයේ තිබෙන තලුවකු හේන්පිට සිට උඩුපිලට සහ පාරේ මිහඟවත්තේ රේන්දපලද.
- 3. අළුතගම සිට රදානට සහ පාරේ හැතැක්ම 3න් සහ 4රේ කනු අතරේ රේන්දසද.
- 4. ගන්වැල්ලේ තොටුපල් රේන්දසද.
- 5. පස්සාලේ සිට හන්වැල්ලට සහ පාරේ හැතැක්ම 2යේ කනුවට නුදුරුව එල්ලක්කල තිබෙන රේන්දස සහ වේසන්ගොඩ සිට අත්තනගල්ලට සහ පාරේ නුවර පාරට හැරෙන හන්දියේ රේන්දසද.
- 6. පුගොඩ තෙ වුපල් රේන්දසද.
- 7. කෝට්ටේ සිට කඩුවෙලට සහ පාරේ හැතැක්ම 8½ට සහ 9යේ කනු අතරේ රේන්දසද, පෝරේ සිට බෝපේට සහ පාරේ හැතැක්ම 15වේ සහ 16යේ කනු අතරේ පනාගොඩ සිට හේන්පිටට සහ අළුත් සුළු කරස් පාරේ හන්දියේ රේන්දසද.—මෙහිත් එක රේන්ද පලකට ගෙවූ විට අතින් රේන්දපලෙන් නිදහස්ව යන්ට පුළුවන.
- 8. ගන්වැල්ලේ සිට නඹාපානට සහ පාරේ හැතැක්ම 3න් සහ 4රේ කනු අතරේ මීපේ තිබෙන රේන්දසද.
- 9. කොලඹ සිට කැස්බෑවට සහ පාරේ හැතැක්ම 10යේ සහ 11යේ කනු අතරේ බෝකුන්දර රේන්දපලද, කොස්පලත්කස්සේ පාලමී රේන්දසද.
- 10. මිරිසානේ සිට මත්තේගොඩට සහ පාරේ හැතැක්ම 12යේ කනුව ලග රේන්දසද.
- 11. වෑවල තොටුපල් රේන්දසද.
- 12. හැදල සහ පමුනුගම තිබෙන හැදල ඇලරේන්දද, ගොරකගඟතොටුපලේ සහ තාර කුලියේ තිබෙන හැදල ඇලරේන්දද.
- 13. කිත්තන්පහුවේ ඇලරේන්දසද.
- 14. තලුවකුගොඩ සිට හෝකන්දරට සහ පාරේ රේන්දසද.

B.—මිහඹු දිස්ත්‍රික්කුවේ.

- 1. මිහඹුවේ සිට හිරිඋල්ලට සහ පාරේ හැතැක්ම 4රේ සහ 6යේ කනු අතරේ රේන්දසද මිහඹුවේ සිට හිරිඋල්ලට සහ පාරේ හැතැක්ම 9යේ සහ 10යේ කනු අතරේ රේන්දසද.— මෙහිත් එක රේන්ද පලකට ගෙවා අතින් රේන්දපලෙන් නිදහස්ව යන්ට පුළුවන.
- 2. හිරිඋල්ලේ පාලමී රේන්දසද.
- 3. මිහඹුවේ සිට මිනුවන්ගොඩට සහ පාරේ ආකිම්අබලමේ පාලමට නැගෙනඉරෙන් ජර 370කට ඇතින් තිබෙන රේන්දසද.
- 4. මිහඹුවේ සිට දුනාගතට සහ පාරේ හැතැක්ම 6යේ සහ 7යේ කනු අතරේ තිබෙන රේන්දසද.
- 5. සෙල්ලත්ත හන්දියේ සිට අළුතපලට සහ පාරේ හැතැක්ම 5යේ කනුව ලග රේන්දසද
- 6. කොටුගොඩ පාලමී රේන්දසද.
- 7. සිදුවේ තොටුපල් රේන්දසද.
- 8. මිනුවන්ගොඩ සිට කොදෙතිසාවට සහ පාරේ හැතැක්ම 26යේ කනුවේ සිට හැතැක්ම කාලක් ඇතුලත ස්ථානයේ තිබෙන රේන්දසද.
- 9. කොටදෙතිසාවේ සිට මිරිගමට සහ පාරේ මුගුරුගමපල තිබෙන රේල්පාරේ හන්දියට නුදුරුව රේන්දස සහ මිහඹුවේ සිට හිරිඋල්ලට අත පාරේ හැතැක්ම 16යේ සහ 18වේ කනු අතරේ රේන්දසද.—මෙහිත් එක පොලකට ගෙවා අතින් පලෙන් නිදහස් යන්ට පුළුවන.
- 10. පස්සාලේ සිට හිරිඋල්ලට සහ පාරේ හැතැක්ම 2යේ කනුවට නුදුරුව මල්ලැහැවේ රේන්දසද.
- 11. මිහඹුඇලේ පල්ලන්සේනේ පාලමී රේන්දසද, මිහඹුඇලේ පාලමේ ඇලට ඇතුල්වෙන ස්ථානයේ රේගුවට සහ පාරේ පාලම රේන්දසද.—මෙහිත් එක රේන්දපලකට ගොවා අතින් රේන්දපලෙන් නිදහස්ව යන්ට පුළුවන.
- 12. මුතුලාභියේ තොටුපල් රේන්දසද.

C.—කළුතර දිස්ත්‍රික්කුවේ.

- 1. පානදුරේ සිට නඹාපානට සහ පාරේ පානදුරේ සිට හැතැක්ම 14රේ සහ 15යේ අළුත් කනු අතරේ රේන්දසද.

2. නවවන සහ පළමුවන පාරේ පලාතොට සිට නාගොඩ සහ නාගොඩ සිට අගල වත්තට සහ පාරේ ඉහත කී පරාමිත හන්දියේ රේන්දයද, කළුතර සිට අගලවත්තට සහ පාරේ දෙවන්ගොඩ රේන්දයද.—මෙයින් එක රේන්දපලකට ගෙවූ විට අනිත් රේන්දපලයන් නිදහස්ව යන්ට පුළුවන. ගාල්ලට සහ පාරේ හැතැක්ම 29යේ සහ 30යේ කනු අතරේ රේන්දයද.—මෙම රේන්දයට ගෙවූ විට නගොඩ රේන්දපලයන් සහ දෙවන්ගොඩ රේන්දපලයන් නිදහස්ව යන්ට පුළුවන්වා පමණකුත් නොව නාගොඩ රේන්දපලට සහ දෙවන්ගොඩ රේන්දපලට ගෙවූ විට මෙම රේන්දපලවල් විලියන් නිදහස්ව යන්ට පුළුවන.
3. විසිදුගම සිට දෑද්වට සහ පාරේ රේන්දය. මෙම රේන්දපල බන්ධාරගම රේන්ද පල සමඟ එකක්සේ සලකනු ලැබේ. මෙකී රේන්දයෙන් එක ස්ථානයකට ගෙවූ විට නුගේ ගොඩ, මාවල සහ රුක්ගහ තොටුපලෙකුත් නිදහස්ව යන්ට පුළුවන. බන්ධාරගම සිට වස්කැවට සහ පාරේ නුගේගොඩ ඇලේ පාලම් රේන්දයද, මේ ස්ථාන යට ගෙවූ විට මාවල, විසිදුගම, බන්ධාරගම සහ රුක්ගහ තොටුපලවලිකුත් නිදහස්ව යන්ට පුළුවන. බන්ධාරගම තිබෙන හොරණ සිට බොල්ගොඩට සහ පාරේ රේන්දයද. මෙම රේන්ද යට ගෙවූ විට නුගේගොඩ, මාවල, විසිදුගම සහ රුක්ගහ තොටුපලෙකුත් නිදහස්ව යන්ට පුළුවන. රුක්ගහ තොටුපලේ තෙටුපල් රේන්දයද. වාද්දවේ සිට මොරන්දොවට සහ පාරේ හැතැක්ම 2 සහ 3 කනු අතරේ රේන්දයද මෙම රේන්දය ගෙවූ විට නුගේගොඩ, මාවල, විසිදුගම සහ රුක්ගහ තොටුපලෙකුත් නිදහස්ව යන්ට පුළුවන.
4. කිතුල්ගහවත්තේ තොටුපල් රේන්දයද.
5. මුහුණ්ඩවත්තේ පාලම් රේන්දය සහ හොරවල හන්දියේ සිට පැලවත්තට සහ පාරේ හැතැක්ම බාගසක් ඇතුලත තිබෙන පාරේ රේන්දයද.—එක රේන්දපලකට ගෙවූ අනිත් රේන්දපලයන් නිදහස්ව යන්ට පුළුවන.
6. අතුරුවාතොට තොටුපල් රේන්දයද.
7. කැපුඇලේ තොටුපල් රේන්දය සහ ගල්පාත තොටුපල් රේන්දයද—එක රේන්දපලකට ගෙවූ විට අනිත් රේන්දපලයන් නිදහස්ව යන්ට පුළුවන.
8. කළුතර පරණඇලේ කැපුඇල මෝදර තිබෙන රේන්දය සහ ගල්කුඩේ රේන්දය. එක රේන්දපලකට ගෙවූ විට අනිත් රේන්දපලයන් නිදහස්ව යන්ට පුළුවන. කළුතර අළුත් ඇලේ එතනමිඩරේන්දය සහ හතරමෝදර රේන්දය.—එක රේන්දපලකට ගෙවූ විට අනිත් රේන්දපලයන් නිදහස්ව යන්ට පුළුවන.
9. පාමන්කඩ සිට හොරනට සහ පාරේ හැතැක්ම 18වේ සහ 19යේ කනු අතරේ රේන්දයද.
10. බදුරේලියේ පාලම් රේන්දය සහ මොරපිටියේ පාලම් රේන්දයද. මෙයින් එක රේන්ද පලකට ගෙවා අනිත් රේන්දපලයන් නිදහස්ව යන්ට පුළුවන.

මේ 1901 කවු ජූලි මස 30 වෙනි දින කොලඹ කවිචේරියේදීය.

ඇඳ. ආර්. ඇලිස්, ආණ්ඩුමේ ඒජන්තවරුන්.

NOTICE is hereby given that on Wednesday, August 14, 1901, at 2 P.M., will be put up for re-sale at the Colombo Kachcheri, at the risk of the original purchasers, for the periods mentioned below, any of the under-mentioned Arrack Rents and Toll Rents of the Western Province, the original purchasers of which may have failed to pay on or before that date the instalment for the month of July, 1901.

The purchasers at the re-sale should deposit one-tenth of the purchase amount on the day of sale.

From September 1, 1901, to December 31, 1902.

Arrack Rents.—Siyane and Hewagam korales and Kalutara.

Bridges.—Victoria, Dandugama, Bambalapitiya, Kotugoda, Giriulla, Sitawaka, Munamalwatta, Kospalankissa, Baduraliya, and Morapitiya.

Canals.—Hendala, Lock-gate, Negombo.

Ferries.—Mntwal, Hanwella, Mutuwadiya, Kitulgahawatta, Pugoda, Siduwa, Anguruwatota.

Roads.—Colombo to Avisawella, Mirihana to Mattegoda, Kelaniya to Henaratgoda, Pamankada to Horana, Alutgama to Badawana, Hanwella to Nambapana, Colombo to Galle between 14th and 15th mileposts, Colombo to Galle between 29th and 30th mileposts, Pasyala to Giriulla, Negombo to Giriulla between 4th and 6th and 9th and 10th mileposts, Colombo to Kandy between 21st and 23rd mileposts, Panadure to Nambapana, Wisidagama to Wewita, and Pasyala to Hanwella.

The Kachcheri, Colombo, August 7, 1901.

F. R. ELLIS, Government Agent.

මෙහි පහත සඳහන්වෙන කාලවලට බස්න හිර දසාවේ මෙහි පහත සඳහන්වෙන කොසියම් අරක්කු රේන්දයක් සහ පාලම් රේන්ද යක් තුළින් පලමු ගැනුම්කාරයින් විසින් වර්ෂ 1901 කවු ජූලි මාසේ මාස මුදල වර්ෂ 1901 කවු අගෝස්තු මස 14 වෙනි දිනදී නොගෙවූ විට පුළුම දිනකදී නොගෙවූවොත් ඔහුන්ගේ අලාභවට වෙනුව එකී රේන්ද වර්ෂ 1901 කවු අගෝස්තු මස 14 වෙනි බදුද දවල් 2කේ කන්සමට කොලඹ කවිචේරියේදී නැවත විකුණන බව මෙයින් දන්වනුය, නැවත විකිණීමේදී ගැනුම්කාරයින් විසින් ගත් මුදලෙන් දහයෙන් කොටසක් විකිණීම දවසේදී මෙහි තබන්නට මිනෑය.

වර්ෂ 1901 කවු සැප්තැම්බර් මස 1 වෙනි දින පටන් වර්ෂ 1902 කවු දෙසැම්බර් මස 31 වෙනි දින දක්වා: සියනෑ සහ ගේවාගම්කෝරලවල සහ කළුතර අරක්කුරේන්දය.

වික්ටෝරියාද, දඹුගමද, කොස්පලන්කිස්සේද, බම්බලපිටියේද, කොටුගොඩද, හිරිඋල්ලේද, සිතාවකද, මුනම්ලවත්තේද, බදුරේලිය සහ මොර පිටියේ පාලම් රේන්දය.

හැදල, සන්තබස්නියම සහ මහමුළු ඇල රේන්දය.

මෝදරද, ගන්වැල්ලේද, මුහුච්චියේද, කනුගහවත්තේද, පුගොඩද, පිදුමුද, අතුරුවාතොටද සහ තොටුපල් රේන්දය.

කොළඹ සිට අභියසාචිතවලටද, මිරිසවැටියේ සිට මන්නාරමටද, කැලණියේ සිට කෙතරන්ගොඩ වටද, පාමන්කඩ සිට මොරනටද, අළුතලම සිට රද වානටද, හන්වැල්ලේ සිට නම්පානටද, කොළඹ සිට ගාල්ලට සහ පාරේ කැනැස්ම 29යේ 30 කනු අතරේද, පස්සාලේ සිට ගිරිඳිවෙලටද, මහලුමේ සිට ගිරිඳිවෙලට සහ පාරේ කැනැස්ම 4රේ සහ 6යේද, 9යේ සහ 10යේ කනු අතරේද, කොළඹ සිට නුවරට සහ පාරේ කැනැස්ම 21යේ සහ 23යේ කනු අතරේද, විසිදුගම සිට වෑවිටටද, පානදුරේ සිට නම්පානටද, කොළඹ සිට ගාල්ලට සහ පාරේ කැනැස්ම 14රේ සහ 15වේ කනු අතරේද, පස්සාලේ සිට හන්වැල්ලට සහ පාරේ රේන්දද.

ඇ. ආර්. ඇලිස්,  
ආණ්ඩුවේ ඒජන්ත වමික.

විෂි 1901 ක්වූ අගෝස්තු මස 7 වෙනි දින කොළඹ කම්මේරියේදීය.

NOTICE is hereby given that on Thursday, August 15, 1901, at 1 P.M., the Assistant Government Agent of Kegalla will put up for re-sale at the Kegalla Kachcheri, at the risk of the original purchasers, the under-mentioned Toll Rents of the Province of Sabaragamuwa from August 16 to December 31, 1901, the original purchaser of which may have failed on or before that date to complete the necessary security.

The purchasers at the re-sale should deposit one-fourth of the purchase amount on the day of sale.

*Kegalla District.*

Ferry toll at Mapitigama on the Kelani river where it crosses the Mapitigama-Moraliya road.

W. A. WERREKOON,  
for Government Agent.

Government Agent's Office,  
Ratnapura, August 5, 1901.

විෂි 1901 ක්වූ අගෝස්තු මස දහසවෙනි දින පටන් දෙස. මිබර මස 31 වෙනි දින දක්වා මෙහි පහත සඳහන්වෙන රේන්ද පලමු ගැණුම් කාරයා විසින් ඇප සම්පූර්ණ කරනට නොයෙදු නොවූ ඔහුගේ අලාභ බව වෙනුවට එකී රේන්ද විෂි 1901 ක්වූ අගෝස්තු මස 15 වෙනි දිනවූ මුහස් පතින්ද දවල් එකේ කතිසමට කැගල්ලේ ඒජන්තවරයාගේ විසින් කැගල්ලේ කම්මේරියේදී නැවත විකුණන බව මෙයින් දන්වනුය.

නැවත විකිනීමේදී ගැනුම්කාරයින් විසින් ගත් මුදලෙන් ගතරෙන් කොටසක් විකිනීම දවසේදී මෙහි තබන්නට ඕනෑය.

කැගල්ල දිස්ත්‍රික්කයේ.

මාපිටිගම මොරලිය පාරේ මාපිටිගම කැලණි ගඟේ තොටුපල් රේන්දය.

බබ්ලිවූ. ඊ. විරකෝන්,  
ඒජන්තවරයාගේ වෙනුවට.

විෂි 1901 ක්වූ අගෝස්තු මස 5 වෙනි දින රත්නපුරේ කම්මේරියේදීය.

NOTICE is hereby given that on Tuesday, August 20, 1901, at 2 P.M., will be put up for re-sale at the Anuradhapura Kachcheri, at the risk of the original purchaser, the Arrack Rent of the North-Central Province, if the original purchaser has not before that date paid up and settled the third instalment due for the month of July, 1901.

The purchaser at the re-sale will be required to deposit an amount equal to one month's rent in cash on the day of sale.

Further conditions will be read and explained on the day of sale.

L. W. O. SCHRADER,  
for Government Agent.

Anuradhapura Kachcheri,  
August 5, 1901.

MISCELLANEOUS NOTICES.

REWARD of Rs. 50 will be paid by the Government Agent, North-Central Province, to the person who furnishes satisfactory proof on or before the 27th August next of his having destroyed a troublesome and dangerous elephant at present in the jungle at Pangurana, in Meda pattu of Tamankaduwa District, frequenting the village paths and fields.

*Description.*

Has white spots on head, chest, and forelegs; tail, short; height, about 8 or 9 ft.

L. W. BOOTH,  
Government Agent.

Anuradhapura Kachcheri,  
July 26, 1901.

right to collect the following forest produce from the date of acceptance of tender to December 31, 1902.

The acceptance of the highest bid will be subject to the approval of the Conservator of Forests.

The rights will be sold for the reserved area in Pitigalkorale north, Chilaw District.

1. Right to collect honey and wax.
2. Right to collect ranawara and kadol bark.
3. Right to collect nux vomica seed (kangurankotta), kaduru (Sinhales).
4. Right to collect mi or illupai seed.

Further particulars can be obtained on application to the Assistant Conservator of Forests, North-Western Circle, Kurunegala.

H. F. C. FYERS,  
Assistant Conservator of Forests,  
North-Western Circle.

Assistant Conservator's Office,  
Kurunegala, August 1, 1900.

SEALED Tenders will be received till 12 o'clock noon on Saturday, August 24, 1901, at the office of the Assistant Conservator of Forests, Kurunegala, for the

මෙහි පහත සඳහන් කැලෑ ද්‍රව්‍ය එකතුකර ගැනීමේ අයිතිවාසිකම් 1902 ක්වූ දෙසැම්බර් මස 31 දින දක්වා යැනීමට මුද්දරලත් වැන්ඩර්පත්‍ර වම් 1901 ක්වූ අඟෝසතු මස 24 වෙනි ගිණි දින වෙනතුරු කුරුනෑගල කැලෑ ඒජන්ත උත්තායජේගේ කන්තෝරුවේදී බාරගන්වන ලද්දේ වූයේ ඇත.

වැඩි ලක්ෂ්‍යව බාරගන්වන ලද්දේ නොලැබී කැලෑකොන්සර්වටර්තුනගේ කැමැත්ත ඇතුළත්ය.

හලාවත උතුරු පිරිහල්කෝරලේ කැලෑ දෙපාර්තමේන්තුවට අයිති ඉඩම්වලට මේ බලය විකුණනවා ඇත.

1. මීපැනි සහ ඉරි.
2. රනවර්ණ සහ කඩොල් පොතු.
3. දිවිකපුරු ඇට.
4. මීඇට.

මේ ගැන වැඩිමන් කාරනා කුරුනෑගල කැලෑ ඒජන්ත උත්තායජේගේ දනගන්වනු පුළුවන

එම්. ඇස්. සී. ෆෙයර්ස්.  
කැලෑ ඒජන්ත උත්තායජේ වම්ග.

වම් 1901 ක්වූ අඟෝසතු මස  
1 වෙනි දින කුරුනෑගලදීය.

WHEREAS cattle disease exists in the group of villages Pahala Olidaluwa, Ihala Olidaluwa, Bandarawatta, and Maha Sawarana, in Munnessaram pattu of Pitigal korale north in the District of Chilaw, North-Western Province, it is hereby declared that the said group of villages—bounded on the north by the village Kuda Sawarana, on the east by the village Pirappankuliya, on the south by the villages Maradan-kulama and Kakkapalliya, and on the west by Chilaw lake—is an infected area in terms of the 3rd clause of the Ordinance No. 9 of 1891.

This declaration is to take effect from this date.

J. G. FRASER,  
Assistant Government Agent.  
Chilaw Kachcheri,  
August 5, 1901.

WHEREAS cattle disease exists in the group of villages Panankudawa, S. warana, Kandirippuwa, and Mudaliyawela, in Munnessaram pattu of Pitigal korale north in the District of Chilaw, North-Western Province, it is hereby declared that the said group of villages—bounded on the north by Chilaw recreation ground, on the east by the village Iluppadeniya, on the south by the village Inigodawela, and on the west by Chilaw lake—is an infected area in terms of the 3rd clause of the Ordinance No. 9 of 1891.

This declaration is to take effect from this date.

J. G. FRASER,  
Assistant Government Agent.  
Chilaw Kachcheri,  
August 5, 1901.