

Ceylon Government Gazette

Published by Authority.

No. 5,800—FRIDAY, SEPTEMBER 6, 1901.

PART I.—General: Minutes, Proclamations, Appointments,
and General Government Notifications.

PART II.—Legal and Judicial.

PART III.—Provincial Administration.

PART IV.—Marine and Mercantile

PART V.—Municipal and Local.

Separate paging is given to each Part in order that it may be filed separately.

Part III. — Provincial Administration.

	PAGE		PAGE
Land Sales:—		Land Acquisition Notices	2121
Western Province	2005	Land Resumption Notices	—
Central Province	2040	Notices under Ordinance No. 1 of 1897	2083 & <i>Suppl.</i>
Northern Province	—	Abstracts of Season Reports	—
Southern Province	2044	Notices under "The Forest Ordinance"	—
Eastern Province	2058	Sales of Arrack, Opium, and Toll Rents	2129
North-Western Province	2069	Miscellaneous Provincial and District Notices:—	
North-Central Province	2070	Sales of Salt and Timber	—
Province of Uva	2074	Notifications of Close Season, Infected Areas, &c.	—
Province of Sabaragamuwa	2077	Specifications under "The Irrigation Ordinance"	—

LAND SALES IN THE WESTERN PROVINCE.

No. 1,222, w. p.

Colonial Secretary's Office,
Colombo, August 22, 1901.

ON Friday, October 18, 1901, at 12 noon, the Hon. the Government Agent for the Western Province will put up for sale or settlement, at his office in Colombo, the under-mentioned portions of Crown Land, on the terms authorized by Government.

Village plan of Talapatpitiya, Palle pattu of Salpiti korale.

Lot.	Village.	Name of Land.	Name of Claimant.	Extent.		Upset Price per Acre. Rs.
				A.	R. P.	
2894	Talapatpitiya	Millagahawatta	Liyanaige Joronis Sigera and others	1	2 9	20
5391	Jamburaliya	Village plan of Jamburaliya, Udugaha pattu of Salpiti korale. Mootiyawatta	Haputantirige Siman Appu and others	9	0 26	20
9927	Padukka	Preliminary plan 10,898. Situation—Meda Kiriwatuwawatta	pattu of Hewagam korale. K. Mangiris	2	0 11	20
9918	Gehenuwala	Preliminary plan 10,892. Situation—Meda Rukgahakotunuwahana	pattu of Hewagam korale. W. Pabilis	2	3 0	20
2005						0 1

Lot.	Village.	Name of Land.	Name of Claimant.	Extent.		Upset Price per Acre. Rs.
				A.	R. P.	
77	Werahera	Horagahena <i>alias</i> Kahatagahawatta	W. Babuna and others	0	1 36	20
207	Do.	Ellawalakanda <i>alias</i> Bulugahawatta	K. Karanisa	0	3 35	20
210	Do.	do.	do.	0	2 20	20
J 2	Do.	Ellawalakanda <i>alias</i> Delgahawatta	P. Punchiya	0	3 10	20
K 2	Do.	do.	do.	0	1 19	20
72	Udagama	Preliminary plan 36 (cadastral survey). Maragahawatta	Situation—Gangaboda pattu of Siyane korale east; A. Horatalie and another	1	0 30	20

Further information respecting these lands may be obtained from the Surveyor-General, and respecting the conditions of sale from the Hon. the Government Agent, Western Province.

By His Excellency the Governor's command,

W. T. TAYLOR,
Acting Colonial Secretary.

No. 1,223, W. P.

වම් 1901 ක්වු අගෝස්තු මස 22 වෙනි දින කොළඹ.

මහලොවකාරීන්ගේ කන්කොටුවේදී.

විකුණු කිරීමේ වංශාධිපති ආණ්ඩුවේ ඒජන්ත උත්තෝස්සේ විසින් මෙහි පහත සඳහන් වූ ආණ්ඩුව සහ තනි ඉඩම් ආණ්ඩුවේ නියෝගවල ප්‍රකාරයට වම් 1901 ක්වු මහලොවේ මස 18 වෙනි දින වූ සිකුරුදු දවස 12ව කොළඹ කවිවෙරේදී වෙන්දේසි කර විකුණනු ලබන නොහොත් නිවැරදි කර දෙනු ලබන දෙනම.

සිතියම 17. (ලංකා මැණිම). පිහිටීම සිසනාකෝරලේ ගඟබඩවටයේදී. අක්කර මහල. සහ මිල.

නො.	භම.	ඉඩමේ නම.	අයිතිකම් කියන්නා.	අ. රු. ප.	මිල.
V 30.	ලඬකනන්පැල්ල	වැලිපුටුකේසේන සිතියම 40. (ලංකා මැණිම).	වාර්ල්ස් පී. සමරන්කොඩි	8 0 0	20
F. 1A	මැදදේගම	මහලක්ක සිතියම 42. (ලංකා මැණිම).	ව. බඩානාවම්පේර	0 0 11	20
62	මේරහැර	හොරකන්දවත්ත	කරම්පේ බත්ති	2 3 12	20
77	එම	හොරගඟහේන නොහොත් කහවගඟවත්ත	ව. බඩුනා සහ නවත්.	0 1 36	20
207	එම	ඇලවලකන්ද නොහොත් බුළුගඟවත්ත	ක. කරනිසා	0 3 35	20
210	එම	එම	එම	0 2 20	20
J 2	එම	ඇලවලකන්ද නොහොත් දෙල්ගඟවත්ත	ප. පුත්තියා	0 3 10	20
K 2	එම	එම	එම	0 1 19	20
72	ලඬකම	සිතියම 36. (ලංකා මැණිම). මාරගඟවත්ත	අ. හොරහැලි සහ නවත්	1 0 30	20

මෙම ඉඩම් ගැණ වැඩිදුර කාරණා සර්වේශ්වර්තරුන්ගේ කන්කොටුවේදී, විකිනීමේ කොන්දේසි ගැණ විකුණු කිරීමේ වංශාධිපති ආණ්ඩුවේ ඒජන්ත උත්තෝස්සේ විසින් දෙනු ලබන පුළුචන.

ගරුහර ආණ්ඩුකාර උතුමානන්දන්ගේ ආණ්ඩුවලෙස,
බඩුල්ල, පී. වෙලර්,
මැඩබලන මහලොවකාරීන් විසින්.

No. 1,224, W. P.

Colonial Secretary's Office,
Colombo, August 27, 1901.

ON Tuesday, October 29, 1901, at 12 noon, the Hon. the Government Agent for the Western Province will put up for sale or settlement, at the Weke Resthouse, the under-mentioned portions of Crown Land, on the terms authorized by Government.

Preliminary plan 33 (cadastral survey). Situation—Gangaboda pattu of Siyane korale east.

Village—Lunugama.

Lot.	Name of Land.	Name of Claimant.	Description.	Extent.		Upset Price per Acre. Rs.
				A.	R. P.	
130	Galwalakumbura	C. Don Juan Naide and another	Pillewa	0	0 4	10
131	Do.	do.	Owita	0	0 7	10
132	Deniyeowita	K. Avaniisa and others	do.	0	0 1	10
133	Millagahawatta	P. Karolis Appu and others	Cocoanut 10 to 25 years old	0	1 16	20
134	Gorokgahawatta	E. Saviel Naide	Cocoanut plants 2 years old	0	2 8	10
135	Do.	do.	Cocoanut plants 15 to 20 years old	0	3 25	20
136	Do.	do.	Cocoanut plants 3 to 6 years old	1	0 30	10
137	Millagahawatta	P. Carolis Appu and others	Cocoanut plants 4 to 8 years old	3	1 0	20
138	Do.	do.	Cocoanut plants 10 to 30 years old	2	0 20	20

Lot.	Name of Land.	Name of Claimant	Description.	Extent.		Upset Price per Acre Rs.
				A.	R. P.	
139	Gorokgahawatta	E. Sinno Naide	Cocoanut plants 4 to 8 years old	1	0 36	10
140	Do.	do.	Cocoanut plants 10 to 30 years old	0	2 20	20
141	Delgahawatta	E. Siyadoris Naide and others	Cocoanut plants 8 to 30 years old	2	1 20	20
142	Pelengahawatta	B. Carolis Perera and others	1 cocoanut tree 15 years old	2	1 5	10
143	Pelengahawatta or Veralgahawatta	B. Emanis Perera	Low jungle	0	1 4	10
144	Gorakagahawatta	E. Sinno Naide	do.	1	2 27	10
145	Gorakagahawatta or Alubogahakumbure- wanata	do.	Cocoanut trees 10 years old	0	1 2	10
146	Delgahawatta	E. Siyadoris Appu and others	Jungle and cocoanut plants 3 months old	2	1 27	10
147	Koddippulinayedeg- kanatta	B. Diyonis Appu	Cocoanut plants 3 months to 1 year old	2	1 0	10
148	Etambagahalanda	Crown	Jungle	6	1 28	10
149	Gorokgahawatta	B. Diyonis Appu	Cocoanut plants 3 years old	0	3 24	10
150	Kosgahawatta or Pelengahawatta	B. Emanis Perera	Cocoanut plants 3 to 5 years old	2	1 1	10
151	Gorokgahawatta	B. Girigoris and another	Cocoanut plants 3 to 5 years old	1	1 36	10
152	Do.	do.	Cocoanut plants 4 to 30 years old	0	0 33	10
153	Etambagahawatta	do.	Cocoanut plants 3 to 4 years old	1	3 31	10
154	Kahatagahawatta	B. Juanis Appu	Cocoanut plants 3 to 8 years old	0	2 19	10
155	Alubogahakumbure- wanata	B. Juanis Appu and others	Old garden	0	0 13	20
156	Alubogahakumbura	do.	Deniya	0	0 10	10
157	Gorakagahawatta	B. Girigoris Appu	Cocoanut plants 2 to 8 years old	2	2 32	10
158	Gorakagahakumbura	B. Girigoris Perera and others	Owita	0	0 20	10
159	Do.	do.	Deniya	0	3 20	10
160	Gorakagahawatta	do.	Cocoanut trees 4 to 14 years old	0	0 35	10
161	Millagahakumbura	B. Karamanis Appu and others	Owita	0	3 8	10
162	Alubogahakumbura	B. Juanis Appu and others	do.	0	1 15	10
163	Millagahakumbura	B. Adonis Appu and others	do.	0	1 27	10
164	Alubogahakumbura	B. Diyonis Appu and others	Owita	1	0 0	10
165	Kekunagahawala	do.	Deniya	0	0 32	10
166	Galewatta	P. Adonis Appu and others	Garden	0	3 10	10
167	Kahatagahalanda or Veralgahawatta	B. Emilio Perera	Cocoanut trees 10 to 30 years old	5	2 26	10
168	Alubogahakumbura	K. Isohami and others	Deniya	0	3 4	10
169	Kosgahawatta	do.	Old garden	1	0 11	10
170	Halgahakumbure- pillewa	H. Pinhami and others	Owita (to be reserved)	0	1 1	—
171	Halgahakumbura	do.	Pond (do.)	0	0 2	—
172	Do.	K. Podihami and others	Owita (do.)	0	0 27	—
173	Kosgahawatta	K. Isohami and others	Cocoanut plants 3 to 6 years old	0	2 5	10
174	Do.	do.	Cocoanut trees 10 to 30 years old	6	2 25	20
175	Kosgahawatta or Pelen- gahawatta	B. Dionis Appu and others	Cocoanut plants 3 to 7 years old	3	2 36	10
176	Millagahawatta	B. Juan Appu and others	Old garden	31	3 37	30
177	Millagahakumbura	B. Carolis Perera and others	Owita	0	0 21	10
178	Puswelwatta	B. Grigoris and others	Old garden	0	2 23	20
179	Puseldeniya	B. Adonis Appu and others	Owita	0	0 2	10
180	Kekunagahawalakum- bura	B. Diyonis Appu and others	do.	0	0 20	10
181	Puseldenyakumbura	B. Adonis Appu and others	do.	0	0 4	10
182	Potuwelakumbura	K. Lavonchi Appu and others	do.	0	0 21	10
183	Galabodawatta	B. Adonis Appu	Garden	0	1 37	10
184	Do.	do.	Cocoanut plants 1 to 5 years old	2	1 7	10
185	Do.	B. Carolis Perera and others	Cocoanut plants 2 to 5 years old	0	2 10	10
186	Do.	do.	Cocoanut plants 5 to 25 years old	1	1 11	10

Lot.	Name of Land.	Name of Claimant.	Description.	Extent.			Upset Price per Acre. Rs.
				A.	R.	P.	
187	Galabodawatta	B. Siman Perera and others	Cocoanut plants 3 to 5 years old	1	0	25	10
188	Do.	do.	Cocoanut plants 10 to 28 years old	0	1	21	10
189	Migahawatta	B. Diyonis Appu and others	One cocoanut tree 25 years old	0	3	33	10
190	Do.	do.	Cocoanut trees 10 to 30 years	1	0	0	10
191	Gorakagahakumbura	B. Sinno Appu and others	Owita	0	0	13	10
192	Do.	B. Juanis Appu	Deniya	0	0	22	10
193	Millagahawatta	B. Adonis Appu	Cocoanut trees 10 to 25 years old	3	1	10	20
194	Kelagahawatta	B. Emelio Perera and others	Cocoanut trees 20 to 25 years old	6	3	1	20
195	Galabodakumbure- wanata	B. Emelio Perera and another	Cocoanut 20 years old	0	0	32	10
196	Hinpendellewatta	B. Juan Appu and others	do.	1	0	7	10
197	Dawatagahawatta	B. Girigoris Appu and others	Cocoanut plants 2 to 4 years old	0	1	2	10
198	Pusweldeniya	B. Girigoris Appu and others	Owita	0	0	10	10
199	Millagahawatta	B. Juan Appu	Cocoanut plants 2 to 6 years old	1	3	1	10
200	Do.	do.	Cocoanut plants 10 to 25 years old	4	2	10	20
201	Moragahakumbura	B. Diyonis Appu and others	Owita	0	1	16	10
202	Moragahawanata	B. Juan Appu	Old garden	0	0	12	10
203	Talagahawatta	B. Emilio Perera and others	Cocoanut plants 3 to 25 years old	4	3	18	20
204	Do.	B. Jeelis Appu	do.	1	0	0	20
205	Kelagahawatta or Kala- hugahawatta	B. Caranis Appu and others	Low jungle	0	3	0	10
206	Do.	do.	Cocoanut plants 5 to 12 years old	0	1	20	10
207	Do.	do.	Cocoanut plants 1 to 3 years old	1	1	8	10
208	Galabodawatta or Tala- gahawatta	Crown	Jungle	2	1	5	10
209	Millagahawatta	B. Carolis Perera and others	Cocoanut plants 2 to 8 years old	0	1	35	10
210	Do.	do.	Cocoanut plants 10 to 25 years old	5	0	15	20
211	Medawatta	B. Juan Appu	do.	1	0	0	20
212	Kelagahawatta	B. Piloris and others	Cocoanut plants 3 to 25 years old	2	1	32	20
213	Kelagahawatta or Tala- gahawatta	B. Emelio Perera and others	Jungle and rocky land	5	3	7	10
214	Talagahawatta	do.	Cocoanut plants 1 to 3 years old	0	2	12	10
215	Do.	B. Jeelis Appu	do.	1	1	21	10
216	Do.	B. Jeelis Appu and another	Jungle and cocoanut plants 3 years old	0	1	36	10
217	Lunugankanda	B. Adonis Appu	Jungle and rock	0	1	12	10
218	Lunugankanda or Kan- dewatta	do.	Jungle	1	3	18	10
219	Do.	B. Adonis Appu and others	Cocoanut plants 2 to 25 years old	3	1	35	10
220	Do.	do.	Jungle	0	3	35	10
221	Do.	do.	Cocoanut plants 1 to 15 years old	5	2	10	10
222	Do.	B. Girigoris Appu	Cocoanuts plants 3 to 25 years old	5	3	29	10
223	Lunugangala	Crown	Jungle and rock	7	3	15	10
224	Galabodawatta or Tala- gahawatta	do.	Low jungle	0	1	5	10
225	Kelagahawatta	B. Helenis Appu	Cocoanut plants 2 to 3 years old	1	2	36	10
226	Lunugankanda	B. Adonis Appu and others	Jungle and rock	0	0	26	10
227	Lunugankanda or Kan- dewatta	do.	Cocoanut plants 2 to 3 years old	3	0	37	10
228	Do.	B. Girigoris Appu and others	Cocoanut plants 2 to 6 years old	2	0	15	
229	Do.	—	Cocoanut plants 2 to 15 years old	4	1	12	10
230	Galabodawatta	B. Girigoris Appu	Cocoanut and jak 3 to 5 years old	1	2	0	10
231	Galabodawatta or Kela- gahawatta	Crown	Jungle	6	3	0	10
232	Etambagahawatta	B. Girigoris Appu	Cocoanut trees 5 to 5 years old	1	1	29	10
233	Do.	do.	Cocoanut trees 2 to 5 years old	8	2	13	10

Lot.	Name of Land.	Name of Claimant.	Description.	Extent.		Upset Price per Acre. Rs.
				A.	R. P.	
234	Etambagahawatta	B. Girigoris Appu	Garden	1	0 9	10
235	Do.	do.	Cocoanut plants 5 to 25 years old	0	0 16	10
236	—	Owner of T. P. 151,433	Encroachment	0	0 25	10
237	Galahitiyarakumbura	A. Miga and others	Paddy field	34	2 30	30
237½	Galahitiyarawewa	Crown	Tank (to be reserved)	0	0 28	—
238	Galahitiyarakumbura-deniya	do.	Deniya	0	2 22	10
239	Alubogahakumbura-pittara	Don Siman and others	Owita	0	0 26	10
240	Do.	G. Don Elias and others	do.	0	0 12	10
237¾	Kongabalanda	Sinno Naide	Low jungle	0	1 36	10
241	Pelengahalanda	G. Don Harmanis and others	Cocoanut plants 5 to 10 years old	10	1 35	10
242	Pelengahawatta	G. Don Peris	Cocoanut plants 5 to 10 years	12	0 17	10
243	Alubogahabumbura-owita	G. Don Elinis, Police Vidane	Owita	0	0 24	10
244	Pelengahalanda	G. Don Harmanis and others	Jungle	2	1 3	10
245	Pelengahawatta	G. Don Elinis, Police Vidane and another	Old garden	8	3 22	20
246	Do.	G. Kornelis and others	Cocoanut plants 1 to 5 years old	0	1 33	10
247	Godaporagahawatta	J. Juanis Appu	Cocoanut plants 6 to 10 years old	7	2 36	20
248	Pelengahawatta	G. Don Elinis, Police Vidane	Cocoanut plants 4 years old	19	1 15	20
249	Do.	G. Don Harmanis and others	Old garden	12	1 18	20
250	Do.	U. Kachchihami	Cocoanut plants 4 to 10 years old	1	3 5	10
251	Eriyagahakumbura-deniya	G. Don Haramanis and others	Deniya	1	0 2	10
252	Pelengahawatta	P. Yahonis and others	Garden	0	3 9	20
253	Pelengahawatta or Dawatagahawatta	P. Lianchi Appu and another	Cocoanut plants 5 to 6 years old	2	3 14	10
254	Bunwalawatta	P. Eesan Appu	Cocoanut plants 20 years old	0	0 36	10
255	Daratagahalanda	G. Don Haramanis and another	do.	7	2 24	10
256	Pelengahawatta	do.	Cocoanut plants 5 years old	4	1 4	10
257	Do.	G. Don Peris	Cocoanut plants 3 to 6 years old	2	2 0	10
258	Eriyagahakumbura	G. Don Harmanis and others	Paddy field	44	1 0	25
259	Radeywallanda	R. Nicholas Appu	Old garden	0	2 16	10
259a	Do.	do.	do.	1	0 10	10
260	Dawatagahawatta	G. Don Haramanis and another	Five cocoanut plants 2 years old	0	1 34	10

Further information respecting these lands may be obtained from the Surveyor-General, and respecting the conditions of sale from the Hon. the Government Agent, Western Province.

By His Excellency the Governor's command,

W. T. TAYLOR,
Acting Colonial Secretary.

No. 1,224, W. P.

වම් 1901 ක්වු අයෝජනු මස 27 වෙනි දින කොළඹ
ගනසෙක්කාරිප්ලන්තාන්තේසේ කන්තෝරුවේදිස.

සකාරිකර දිසාවේ වංශාධිපති ආණ්ඩුවේ එස්.කලන්තාන්තේ විසින් මෙහි පහත සඳහන්වන ආණ්ඩුව සන්තක ඉඩම ආණ්ඩුවේ නියෝගවල ප්‍රකාරයට වම් 1901 ක්වු ඔක්තෝබ්‍ර් මස 29 වෙනි දිනවු අගහරුවාදා දවල් 12ව මැණේ සාහායමේදි වෙන්දෙසිකර විකුණන්නට නොහොත් නිවැරදිකරදෙන්නට යෙදෙනවා ඇත.

සිතියම 33. (ලංකාමැතිම.) පිහිටිම සිංහලකෝරලේ ගනබොඩපත්තුව. ගම—පුනුගම. අක්කර මග. ගස මිල. රු. රු. රු.

නො.	ඉඩමේ නම.	අයිතිකම නිසන්තා.	අන්දම.	අ. රු. ප.	රු.	
130	ගල්වලකුඹුර	ක. ද. ජුවන්තසිදෙ සහ තව කෙනෙක්	පිල්ලුව	0	0 4	10
131	එම	එම	බිච්ච	0	0 7	10
132	දෙතිගෙඹිච්ච	ක. අවානිසා සහ තවත්	එම	0	0 1	10
133	මිල්ලගහවත්ත	ප. කරෝලිස්අප්පු සහ තවත්	අවුරුදු 10 ක්ව 25 දක්වා වසස්	0	1 16	20
134	තොරකහහවත්ත	එ. සවිගෙල් කසිදෙ	අවුරුදු 2ක් වසස් පොල් පාල	0	2 8	10
135	එම	එම	එම 15 ක්ව 20 දක්වා	එම	0 3 25	20
136	එම	එම	එම 3 6	එම	1 0 30	10
137	මිල්ලගහවත්ත	ප. කරෝලිස්අප්පු සහ තවත්	එම 4 8	එම	3 1 0	20
138	එම	එම	එම 10 30	එම	2 0 20	20

නො.	ඉඩමේ නම.	අයිතීන්ගේ නිමැවුණා.	අක්ෂර.	මහල.	අක්කර
			අ. රු. ප.	අ. රු. ප.	මිල
139	ගොරකකවත්ත	එ. සිංහේන් නයිදෙ	අවරුද 4 කිට 8 දක්වා වසස් පොල්පාල	1 0 36	10
140	එම	එම	එම 10 30	එම 0 2 20	20
141	දෙල්ගහවත්ත	එ. සිංහේන් නයිදෙ සහ තවත්	එම 8 30	එම 2 1 20	20
142	පාලුන්ගහවත්ත	බ. කරෝලිය ප්‍රේම සහ තවත්	අවුරුදු 15 වසස් පොල් පාල 1	2 1 5	10
143	එම ගොහොන් වෙරළ ගහවත්ත	බ. එමානිස් ප්‍රේම	ලද කැලෑව	0 1 4	10
144	ගොරකකවත්ත	එ. සිංහේන් නයිදෙ	එම	1 2 27	10
145	එම නොහොන් අලු බෝගහකුඹුරෙවනාන දෙල්ගහවත්ත	එම	10 අවුරුදු වසස් පොල් පාල	0 1 2	10
146	දෙල්ගහවත්ත	එ. සිංහේන් නයිදෙ සහ තවත්	කැලෑ සහ මාස 3 කින් පොල්පාල	2 1 27	10
147	කොඩිපුළු නයිදෙගේ කහන්ත	බ. දියෝනිස් අප්පු	මාස 3 කිට අවරුද 1 දක්වා වසස් පොල්පාල	2 1 0	10
148	ඇවිඟහලන්ද	ආණ්ඩුව	කැලෑව	6 1 28	10
149	ගොරකකවත්ත	බ. දියෝනිස් අප්පු	3 අවරුද වසස් පොල්පාල	0 3 24	10
150	කොස්ගහවත්ත හෝ හොන් පාලුන්ගහ වත්ත	බ. එමානිස් ප්‍රේම	අවරුද 3 කිට 5 දක්වා වසස් පොල්පාල	2 1 1	10
151	ගොරකකවත්ත	බ. ගිරිගෝරිස් සහ තව කෙනෙක්	එම	1 1 36	10
152	එම	එම	එම 4 කිට 30	එම 0 0 33	10
153	ඇවිඟහලන්ත	එම	එම 3 4	එම 1 3 31	10
154	කකවගහවත්ත	බ. ජුවානිස් අප්පු	එම 3 8	එම 0 2 19	10
155	අලුබෝගහකුඹුරේ වනාන	එම සහ තවත්	පරත වගාව	0 0 13	20
156	අලුබෝගහකුඹුර	එම	දෙකිය	0 0 10	10
157	ගොරකකවත්ත	බ. ගිරිගෝරිස් අප්පු	අවරුද 2 කිට 8 දක්වා වසස් පොල්පාල	2 2 32	10
158	ගොරකකකුඹුර	බ. ගිරිගෝරිස් ප්‍රේම සහ තවත්	බිච්ච	0 0 20	10
159	එම	එම	දෙකිය	0 3 20	10
160	ගොරකකවත්ත	එම	අවරුද 4 කිට 14 දක්වා වසස් පොල්ගස්	0 0 35	10
161	මිල්ලගහකුඹුර	බ. කරමානිස් අප්පු සහ තවත්	බිච්ච	0 3 8	10
162	අලුබෝගහකුඹුර	බ. ජුවානිස් අප්පු සහ තවත්	එම	0 1 15	10
163	මිල්ලගහකුඹුර	බ. අප්පුනිස් අප්පු සහ තවත්	එම	0 1 27	10
164	අලුබෝගහකුඹුර	බ. දියෝනිස් අප්පු සහ තවත්	බිච්ච	1 0 0	10
165	කැකුනගහවල ගල්වත්ත	එම	දෙකිය	0 0 32	10
166	කකවගහලන්ද හෝ හොන් වෙරළගහ වත්ත	ප. අප්පුනිස් අප්පු සහ තවත්	වගාව	0 3 10	10
167	දෙල්ගහකුඹුර	බ. එමිලියෝ ප්‍රේම	අවරුද 10 කිට 30 දක්වා වසස් පොල්පාල	5 2 26	10
168	අලුබෝගහකුඹුර	ක. ඉසෝනාමි සහ තවත්	දෙකිය	0 3 4	10
169	කොස්ගහවත්ත	එම	පරත වගාව	1 0 11	10
170	කැලෑව	ක. පිත්තාමි සහ තවත්	බිච්ච (කහනම්)	0 1 1	—
171	කැලෑව	එම	පොකුන එම	0 0 2	—
172	එම	ක. පොතිනාමි සහ තවත්	බිච්ච එම	0 0 27	—
173	කොස්ගහවත්ත	ක. ඉසෝනාමි සහ තවත්	අවරුද 3 කිට 6 දක්වා වසස් පොල්පාල	0 2 5	10
174	එම	එම	එම 10 30	එම 6 2 25	20
175	එම ගොහොන් පාලුන්ගහවත්ත	බ. දියෝනිස් අප්පු සහ තවත්	එම 3 7	එම 3 2 36	10
176	මිල්ලගහවත්ත	බ. ජුවානිස් අප්පු සහ තවත්	පරත වගාව	31 3 37	30
177	මිල්ලගහකුඹුර	බ. කරෝලිය ප්‍රේම සහ තවත්	බිච්ච	0 0 21	10
178	පුස්වෙල්වත්ත	බ. ගිරිගෝරිස් සහ තවත්	පරත වගාව	0 2 23	20
179	පුකැල්දෙකිය	බ. අප්පුනිස් අප්පු සහ තවත්	බිච්ච	0 0 2	10
180	කැකුනගහවෙලකුඹුර	බ. දියෝනිස් අප්පු සහ තවත්	එම	0 0 20	10
181	පුකැල්දෙකියෙකුඹුර	බ. අප්පුනිස් අප්පු සහ තවත්	එම	0 0 4	10
182	පොකුනවෙල්කුඹුර	ක. ලවොන්මි අප්පු සහ තවත්	එම	0 0 21	10
183	ගලබොඩවත්ත	බ. අප්පුනිස් අප්පු	වගාව	0 1 37	10
184	එම	එම	අවරුද 1 කිට 5 දක්වා වසස් පොල්පාල	2 1 7	10
185	එම	බ. කරෝලිය ප්‍රේම සහ තවත්	එම 2 5	එම 0 2 10	10
186	එම	එම	එම 5 25	එම 1 1 11	10
187	එම	බ. සීමන් ප්‍රේම සහ තවත්	එම 3 5	එම 1 0 25	10
188	එම	එම	එම 10 28	එම 0 1 21	10
189	මිගහවත්ත	බ. දියෝනිස් අප්පු සහ තවත්	25 අවරුද පොල්ගහක්	0 3 33	10
190	එම	එම	අවරුද 10 කිට 30 දක්වා වසස් පොල්පාල	1 0 0	10

නො.	ඉඩමේ නම.	අයිතිකම් කියවීම.	අත්දම.	අක්කර			
				වගක. සහ මිල.	රු.		
191	ගොරකහකකුමුර	බ. සිංහලාභයා	—	0	0	13	10
192	එම	බ. ජුවන්දර්	දෙකික	0	0	22	10
193	මිලිගහකවත්ත	බ. අනුකීර්තිය	අචිරාදු 10 හිට 25 දක්වා වසස් පොල්පැල	3	11	0	20
194	කෙලගහකවත්ත	බ. එමොලියස් පුරු සහ කවත්	එම 20 25 එම	6	3	1	20
195	ගලබොඩකුමුරවත්ත	එම සහ කව කෙතෙක්	අචිරාදු 20 වසස් පොල්	0	0	32	10
196	සීරිපානදුල්ලවත්ත	බ. ජුවන්දර් සහ කවත්	එම	1	0	7	10
197	දවවකහකවත්ත	බ. සීරිගෝරියස් පුරු සහ කවත්	අචිරාදු 2 හිට 4 දක්වා වසස් පොල්පැල	0	1	2	10
198	පුස්වැල්දෙකිය	එම	බිච්ච	0	0	10	10
199	මිලිගහකවත්ත	බ. ජුවන්දර්	අචිරාදු 2 හිට 6 දක්වා වසස් පොල්පැල	1	3	1	10
200	මිලිගහකවත්ත	බ. ජුවන්දර්	අචිරාදු 10 හිට 25 දක්වා වසස් පොල්පැල	4	2	10	20
201	ගොරකහකකුමුර	බ. දියෝනියස් පුරු සහ කවත්	බිච්ච	0	1	16	10
202	එම වගක	බ. ජුවන්දර්	පරක වගාව	0	0	12	10
203	කල්ගහකවත්ත	බ. එමොලියස් පුරු සහ කවත්	අචිරාදු 3 හිට 25 දක්වා වසස් පොල්පැල	4	3	18	20
204	එම	බ. ජීලියස්	එම	1	0	0	20
205	කෙලගහකවත්ත සොහොන් කලහකවත්ත	බ. කොරනියස් සහ කවත්	ලද කැලාව	0	3	0	10
206	එම	එම	අචිරාදු 5 හිට 12 දක්වා වසස් පොල්පැල	0	1	20	10
207	එම	එම	එම 1 හිට 3	1	1	8	10
208	ගලබොඩවත්ත සොහොන් කලහකවත්ත	ආණ්ඩුව	කැලාව	2	1	5	10
209	මිලිගහකවත්ත	බ. කරෝලියස් පුරු සහ කවත්	අචිරාදු 2 හිට 8 දක්වා වසස් පොල්පැල	0	1	35	10
210	එම	එම	එම 10 හිට 25	5	0	15	20
211	මුදුවත්ත	බ. ජුවන්දර්	එම	1	0	0	20
212	කෙලගහකවත්ත	බ. පිලෝරියස් සහ කවත්	අචිරාදු 3 හිට 25 දක්වා වසස් පොල්පැල	2	1	32	20
213	එම සොහොන් කලහකවත්ත	බ. එමොලියස් සහ කවත් අග	කැලේ සහ ගල්බිම	5	3	7	10
214	කලහකවත්ත	එම	අචිරාදු 1 හිට 3 දක්වා වසස් පොල්පැල	0	2	12	10
215	එම	බ. ජීලියස්	එම	0	1	21	10
216	එම	එම සහ කවත් කෙතෙක්	කැලේ සහ 3 අචිරාදු වසස් පොල්පැල	0	1	36	10
217	පුහුගස්කන්ද	බ. අදෙකීර්තිය	කැලේ සහ ගල	0	1	12	10
218	එම සොහොන් කන්ද	එම	කැලාව	1	3	18	10
219	එම	එම සහ කවත්	අචිරාදු 2 හිට 25 දක්වා වසස් පොල්පැල	3	1	35	10
220	එම	එම	කැලාව	0	3	35	10
221	එම	එම	එම 1 හිට 15	5	2	10	10
222	එම	බ. සීරිගෝරියස්	එම 3 හිට 25	5	3	29	10
223	පුහුගස්ගල	ආණ්ඩුව	කැලේ සහ ගල	7	3	15	10
224	ගලබොඩවත්ත සොහොන් කලහකවත්ත	එම	ලද කැලාව	0	1	5	10
225	කෙලගහකවත්ත	බ. කෙලේනියස්	අචිරාදු 2 හිට 3 දක්වා වසස් පොල්පැල	1	2	36	10
226	පුහුගස්කන්ද	බ. අදෙකීර්තිය සහ කවත්	කැලේ සහ ගල	0	0	26	10
227	එම සොහොන් කන්ද	එම	අචිරාදු 2 හිට 3 දක්වා වසස් පොල්පැල	3	1	37	10
228	එම	බ. සීරිගෝරියස් සහ කවත්	එම 2 හිට 6	2	0	15	10
229	එම	—	එම 2 හිට 15	4	0	12	10
230	ගලබොඩවත්ත	බ. සීරිගෝරියස්	අචිරාදු 3 හිට 5 දක්වා වසස් පොල් සහ කොස්	1	2	0	10
231	එම සොහොන් කලහකවත්ත	ආණ්ඩුව	කැලාව	6	3	0	10
232	ඇවිඹකහකවත්ත	බ. සීරිගෝරියස්	අචිරාදු 5 හිට 25 දක්වා වසස් පොල්පැල	1	1	29	10
233	ඇවිඹකහකවත්ත	බ. සීරිගෝරියස්	අචිරාදු 2 හිට 3 දක්වා වසස් පොල්පැල	8	2	13	10
234	එම	එම	වගාව	1	1	9	10
235	එම	එම	අචිරාදු 3 හිට 25 දක්වා වසස් පොල්පැල	0	0	16	10

Lot.	Name of Land.	Name of Claimant.	Description.	Extent.		Upset Price per Acre. Rs.
				A.	R. P.	
268	Delgahawatta	P. Analis and others	30 cocoanut plants 2 to 4 years old	3	1 16	10
269	Do.	do.	Old garden	0	0 33	50
270	Do.	do.	do.	0	0 32	50
271	Do.	P. Puncho Appu and others	do.	0	3 15	50
272	Pelengahawatta	G. Don Harmanis and others	do.	0	1 21	50
273	Eriyagahakumburaowita	do.	Owita	0	0 20	10
274	Kongahalanda	U. Puncho Appu and another	Cocoanut plants to 4 years old	3	2 2 10	10
275	Delgahawatta	P. Analis Appu and others	Cocoanut plants to 3 years old	2	0 1 20	10
276	Do.	do.	Old garden	0	0 25	50
277	Puwakgahakumburaowita	G. Don Peris	Owita	0	0 9	10
278	Daratagahawatta	G. Harmanis and others	Old garden	8	0 25	50
279	Kongahalanda	Salpitikoralege Juanis and others	Cocoanut plants years old	8	6 3 15	10
280	Daratagahalanda	G. Don Peris	Cocoanut plants to 8 years old	4	18 3 12	10
281	Kongahalanda	U. Karthelis	Encroachment	0	1 22	10
282	Do.	do.	Cocoanut plants to 5 years old	3	0 3 21	20
283	Radaywallanda	R. Nicholas Appu	Cocoanut plants to 15 years old	6	20 3 21	20
284	Kongahawatta	R. Thepanis and another	Old garden	3	1 4	50
285	Do.	G. Don Harmanis and others	Jungle	0	2 2	10
286	Do.	do.	Old garden	2	2 37	50
287	Millagahawatta	U. Deonis	Cocoanuts plants to 10 years old	3	0 1 20	20
287½	Do.	—	Cocoanut plants years old	3	0 1 9	20
288	Bulatgahakumburawanata- watta	H. Palis Appu	Cocoanut plants 2 to 15 years old	2	1 0 20	20
289	Radaywallanda	do.	Low jungle	2	1 22	10
290	Millagahalanda	U. Oderis and others	Encroachment	1	1 11	10
291	Millagahawatta	U. Paulis Appu and others	Cocoanut plants 1 to 3 years old	1	0 1 37	10
292	Ambagahalanda	U. Siyadoris Appu and others	Rock	1	0 20	10
293	Ambagahawatta	do.	Old garden	8	0 7	50
294	Daratagahakumburadeniya	do.	Deniya	0	3 11	10
295	Galalihityawewanatawatta	do.	Cocoanut plants year old	1	0 1 18	10
296	Do.	do.	Old garden	1	1 4	50
297	Millagahawatta	R. Karamanis Appu	Cocoanut plants 6 to 10 years old	6	1 1 34	20
298	Bulatgahakumburawita	G. Don Peris and another	Cocoanut plants year old	1	0 0 16	10
299	Bulatgahakumbureneniya	do.	Paddy field	5	2 32	20
299½	Bulatgahakumburawewa	Crown	Tank (reserved)	0	0 17	—
300	Kahatagahawatta	R. Puncho Appu	Cocoanut plants years old	2	0 1 15	10
301	Delgahawattapillewa	R. Thepanis and others	Cocoanut plants years old	15	0 1 10	20
303	Bulatgahakumburawanata- watta	H. Karnis Appu	Cocoanut plants 2 to 6 years old	2	1 0 37	10
304	Kupparawalliyagalalanda	L. Baronchi Appu	Cocoanut plants 3 to 6 years old	3	1 7	10
306	Kahatagahawatta	M. Radage Henda and others	Cocoanut plants 5 to 10 years old	5	3 1 0	20
307	Galahenadeniyawanatawatta	U. Charles Appu	Cocoanut plants 10 to 15 years old	10	1 2 9	20
308	Dodangaspitiyakanda	Crown	Low jungle	11	3 5	10
309	Kahatagahalanda	R. Nicholas Appu and others	do.	14	0 16	10
310	Dawatagahakumbura	do.	Paddy field	1	1 0	25
311	Millagahawatta	U. Sanchihami and others	Old garden	9	2 29	50
312	Do.	U. Oderis Appu and others	do.	4	0 11	50
313	Daratagahapillewawatta	G. Don Harmanis and others	do.	3	0 37	50
313½	Galalihityawawanatawatta	U. Siadoris Appu and others	Cocoanut trees 6 to 10 years old	6	0 3 2	10
314	Kahatagahawatta	W. Appuhami Appu and others	Cocoanut plants to 6 years old	1	3 3 10	10
315	Hondaporagahawatta	P. Juanis Appu and others	Cocoanut plants 15 to 20 years old	15	3 0 29	20
316	Do.	do.	Young cocoanut	2	0 35	10
317	Millagahawatta	W. Harmanis Appu and others	Five cocoanut plants 5 years old	5	1 3 6	10
318	Galahenadeniya	W. Christian Appu and others	Paddy field	2	2 22	20
319	Kelagahawatta	W. Nicholas Appu and others	Cocoanut plants to 6 years old	1	2 3 13	10
320	Kahatagahawatta	do.	Old garden	2	3 14	50
321	Do.	do.	Cocoanut plants to 5 years old	3	0 3 36	10

Lot.	Name of Land.	Name of Claimant.	Description.	Extent. A. R. P.	Upset Price
					per Acre. Rs.
322	Kahatagahawatta	R. Nicholas Appu and others	Jungle and cocoanut plants 1 to 6 years old	1 1 11	10
323	Kandedeniya	do.	Deniya	0 1 33	10
323a	Do.	do.	do.	0 0 8	10
324	Pitamullewatta	U. Paulis Appu	Cocoanut plants 15 to 20 years old	1 2 18	20
325	Do.	do.	Cocoanut plants 2 to 18 years old	2 1 32	20
326	Millagahawatta or Pelen-gahawatta	W. Appuhami Appu and others	Low jungle	2 1 7	10
327	Kahatagahawatta or Pelen-gahawatta	do.	Old garden	10 3 15	50
328	Kahatagahawatta	W. Thegonis Appu and others	Young cocoanut	2 1 7	10
329	Millagahawatta	W. Girigoris Appu and others	Old garden	0 2 15	50
330	Do.	W. Allis Appu and others	do.	3 1 2	50
331	Do.	W. Girigoris Appu and others	Jungle and 4 cocoanut plants 4 years old	1 1 36	10
332	Degalhamullewatta	W. Nicholas Appu and others	Old garden	1 0 19	50
333	Kahatagahawatta	R. Nicholas Appu and others	do.	1 2 35	50
334	Dodangaspitiyakanda	M. Daniel Appuhami	Cocoanut plants 6 to 12 years old	0 1 11	20
335	Pitamullekumburadeniya	U. Paulis Appu and others	Deniya	0 0 21	10
336	Pelengahawatta or Kahata-gahawatta	W. Appuhami Appu	Cocoanut plants 1 year old	1 2 10	10
337	Kahatagahawatta	W. Thegonis Appu and others	Cocoanut plants 15 to 30 years old	1 3 25	20
338	Millagahawatta	W. Girigoris Appu and others	Cocoanut plants 3 to 10 years old	1 0 8	20
339	Delgahamullewatta	Esan Appu and others	Cocoanut plants 8 years old	1 0 25	10
340	Degalhamullawatta	W. Harmanis Appu and others	Young cocoanut	0 2 12	10
341	Do.	L. Esan Appu and others	Old garden	1 1 0	50
342	Do.	W. Jorsappu and others	Cocoanut plants 6 years old	0 2 25	10
343	Do.	do.	Chena	1 0 2	10
344	Do.	W. Charlis Appu and others	Cocoanut plants 2 to 3 years old	0 2 23	10
345	Pitamullewanatawatta or Hapugahawatta	L. Allis Appu and others	Old garden	2 2 29	50
346	Halgahakumbura	—	Owita (reserved)	0 0 25	—
347	Kahatagahawatta	R. Allis Appu and others	Old garden	9 1 35	50
348	Do.	W. Manchohamy and others	Low jungle	1 1 7	10
349	Hapugahawatta or Pitamullewanatawatta	L. Baba Sinno Appu and others	Old garden	13 0 10	50
350	Hapugahawatta	do.	Cocoanut plants 3 to 6 years old	1 2 12	10
351	Do.	do.	Old garden	4 1 20	50
352	Kahatagahawatta	S. Emanis Perera and others	do.	0 3 1	50
353	Do.	do.	Cocoanut plants 10 years old	6 2 18	20
354	Galabodawatta	W. Sarnelis and others	Old garden	2 2 34	50
355	Degalhamullawatta	W. Charles Appu and others	do.	3 3 2	50
356	Pelengahawatta	E. Arolis Appu and others	Garden	1 0 23	20
357	Do.	do.	Old garden	0 1 36	50
358	Do.	W. Sarnelis Appu and others	Cocoanut plants 1 to 5 years old	0 1 25	10
359	Do.	G. Don Harmanis	do.	0 3 28	10
359½	do.	do.	Old garden	0 2 30	50
360	Godakumburawanata	W. Johannis Appu and others	Cocoanut plants 5 to 10 years old	0 0 25	20
361	Dodangaspitiyakanda	Crown	Batta jungle	39 0 2	10
362	Pelangahawatta	G. Don Harmanis	Old garden	0 1 22	50
363	Do.	W. Sarnelis and others	do.	6 0 19	50
363½	Pelangahawattagala	do.	Rock	0 0 30	10
364	Hapugahawatta	L. Baba Sinno Appu and others	Cocoanut plants 5 to 8 years old	1 0 22	15
365	Pelangahakumburadeniya	L. Margiris Appu and others	Deniya	0 1 4	10
366	Hapugahawatta	L. Baba Sinno Appu	Cocoanut plants 3 to 8 years old	2 3 37	20
367	Daratagahawatta	W. Karanis Appu and others	Old garden	8 2 12	50
367a	Do.	W. Haramanis Appu	do.	0 0 12	50
368	Pelengahakumbura	H. Juanis Appu and others	Paddy field	2 1 26	20
368½	Pelengahakumburawanata	Crown	Tank (reserved)	0 0 21	—
369	Kalahagahawatta	W. Karanis Appu and others	Cocoanut plants 6 years old	6 1 35	10
369½	Kahatagahawattagala	do.	Rock	0 0 30	10
370	Pelangahawatta	W. Karolis Appu and others	Old garden	15 3 20	50
371	Kalahagahawatta	R. Perolis Appu and others	do.	7 0 7	50
A	Lunuganwela	W. Johanis Appu and others	Owita	0 0 6	10

Lot.	Name of Land.	Name of Claimant.	Description.	Extent.		Upset Price per Acre. Rs.
				A.	R. P.	
B	Indigahakumbura Lunuganwela	W. Johanis Appu and others	Paddy field	5	2 15	25
C	Do.	do.	Owita	0	0 8	10
D	Kahatagahawatta	K. Juanis Appu	Cocoanut plants 1 to 4 years old	0	1 30	10
E	Do.	K. Nicholas Appu and others	Old garden	169	0 0	50
F	Do.	K. Juanis Appu	Low jungle	0	2 23	10
G	Lunuganwela	do.	Owita (to be reserved)	0	0 8	—
H	Eriyagahakumbura ganwela	Lunu- K. Juanis Appu and others	Paddy field	47	0 17	30
H ₁	Do.	K. Geelis Appu and others	do	4	0 0	25
I	Do.	E. Eralis Appu	Deniya	0	2 15	10
J	Do.	do.	do.	0	0 25	10
K	Do.	W. Charlis and others	Owita	0	0 18	10
L	Do.	do.	do.	0	1 36	10
M	Lunuganwela	W. Davith Appu	do.	0	0 25	10
N	Do.	W. Margiris Appu and others	do.	0	1 8	10
O	Do.	—	Threshing floor	0	1 0	10
P	Do.	—	do.	0	0 9	10
Q	Do.	—	do.	0	0 21	10
R	Timbirigahawatta	M. Jacolis Appu and others	Low jungle	0	1 31	10
S	Do.	do.	do.	0	2 37	10
T	Do.	W. Margiris Appu and others	do.	2	2 15	10
U	Do.	do.	Cocoanut plants 4 to 8 years old	0	1 38	10

Further information respecting these lands may be obtained from the Surveyor-General, and respecting the conditions of sale from the Hon. the Government Agent, Western Province.

By His Excellency the Governor's command,

W. T. TAYLOR,
Acting Colonial Secretary.

No. 1,225, W. P.

වම 1901 ක්වූ අගෝස්තු මස 31 වෙනි දින නොවැඩි

මහසෙනෙවිවරයාගේ කන්තෝරුවේදී.

මහසෙනෙවිවරයාගේ කන්තෝරුවේදී වසර 30 ක්වූ ආණ්ඩුවේ ඒකකයක් වශයෙන් පිහිටි මෙහි පහත සඳහන්වන ආණ්ඩුව සහ කන ඉඩම් ආණ්ඩුවේ නියෝගවල ප්‍රකාරයට වම 1901 ක්වූ මහසෙනෙවිවරයාගේ මස 30 වෙනි දිනවූ බදුද දවල් 120 වැනි කානාගමේදී වෙන්දේසිකර විකුණනට නොහොත් නිවැරදි කර දෙනට යෙදෙනවා ඇත.

පිහිටීම 33. (ලංකාවැනීම.) පිහිටීම ගතවොඩපත්තු සිසනාකෝරලේ. ගම—පුනුගම.

නො.	ඉඩමේ නම.	අයිතිකම් කිසිත්තය.	අත්දම.	මහස. කන මිල.		
				අ. රු. ප.	රු.	
261	දවටකතවත්ත	ග. දෙත් කර්මානිස් සහ තවත්	අවුරුදු 1 කීව 25 දක්වා වසස් පොල්පැල	0	3 24	20
262	දෙල්ගතවත්ත නොහොත් රුක්අත්තන ගත වත්ත	පැ. අනෙලිස් සහ තව කෙනෙක්	කැලෑව	0	0 22	10
263	පැලෑන්ගතවත්ත	ග. දෙත් කර්මානිස් සහ තව කෙනෙක්	පරත වගාව	0	1 21	50
264	ඊරිගතකකුමුරේ පිල්ලෑව	එම සහ තවත්	ලදකැලෑව	0	0 26	10
259B	රදේවලන්ද	ර. නිකොලස්අප්පු	පරත වගාව	0	0 15	50
259C	එම	එම	එම	0	0 13	50
259D	එම	එම	එම	0	0 8	50
265	දරටකතවත්ත සහ කොස්ගත පිල්ලෑව	—	එම	20	3 12	50
266	රදේවලන්ද	ර. නිකොලස්අප්පු	එම	4	3 2	50
267	දවටකතවත්ත නොහොත් දෙල්ගත වත්ත	ප. පුංචොඅප්පු සහ තවත්	30 අවුරුදු වසස් පොල්පැල	35	1 5	50
268	දෙල්ගතවත්ත	ප. අනෙලිස් සහ තවත්	එම 2 4 එම 30	3	1 16	10
269	එම	එම	පරත වගාව	0	0 33	50
270	එම	එම	එම	0	0 32	50
271	එම	ප. පුංචොඅප්පු සහ තවත්	එම	0	3 15	50
272	පැලෑන්ගතවත්ත	ග. දෙත් කර්මානිස් සහ තවත්	එම	0	1 21	50
273	ඊරිගතකකුමුරේ මිම්බ	එම	මිම්බ	0	0 20	10
274	කෝන්ගතලන්ද	ර. පුංචොඅප්පු සහ තව කෙනෙක්	අවුරුදු 3 කීව 4 දක්වා වසස් පොල්පැල	2	2 10	10
275	දෙල්ගතවත්ත	ප. අනෙලිස්අප්පු සහ තවත්	එම 2 3 එම	0	1 20	10
276	එම	එම	පරත වගාව	0	0 25	50
277	පුච්ඡකකුමුරේ මිම්බ	ග. දෙත් පිරිස්	මිම්බ	0	0 9	10
278	දරටකත වත්ත	ග. කර්මානිස් සහ තවත්	පරත වගාව	8	0 25	50

නො.	ඉඩමේ නම.	අයිතියකම් නිකත්තා.	අත්දම.	මහක.		අක්කර
				අ. රා. ප.	රා.	මිල.
279	කෝන්ගහලත්ද	සල්පිටිකෝරලගේ ජුවානිස් සහ තවත්	8 අචිරාදු වගස් පොල් පාල	6	3 15	10
280	දරවහහලත්ද	ග. දෙත් පිරිස්	අචිරාදු 4 කිට් 8 දක්වා වගස් පොල්පාල	18	3 12	10
281	කෝන්ගහලත්ද	උ. කර්නේලිස්	වැඩිපුරඅල්ලාගත්ඉඩම	0	1 22	10
282	එම	එම	අචිරාදු 3 කිට් 5 දක්වා වගස් පොල්පාල	0	3 21	20
283	රදේවලත්ද	ර. නිකොලස්අප්පු	එම 1 4 එම	20	3 21	20
284	කෝන්ගහවත්ත	ර. තෙපානිස් සහ තවකෙනෙක්	පරන වගාව	3	1 4	50
285	එම	ග. දෙත් කර්මානිස් සහ තවත්	කැලාව	0	2 2	10
286	එම	එම	පරන වගාව	2	2 37	50
287	මිල්ලගහවත්ත	උ. දිසෝනිස්	අචිරාදු 3 කිට් 10 දක්වා වගස් පොල්පාල	0	1 20	20
287½	එම	—	3 අචිරාදු වගස් පොල් පාල	0	1 9	20
288	බුලත්ගහකුඹුර වගක වත්ත	ග. පැලිස්අප්පු	අචිරාදු 2 කිට් 15 දක්වා වගස් පොල්පාල	1	0 20	20
289	රදේවලත්ද	එම	ලද කැලාව	2	1 22	10
290	මිල්ලගහලත්ද	උ. බිදේරිස් සහ තවත්	වැඩිපුරඅල්ලාගත්ඉඩම	1	1 11	10
291	මිල්ලගහවත්ත	උ. පවිලිස්අප්පු සහ තවත්	අචිරාදු 1 කිට් 3 දක්වා වගස් පොල්පාල	0	1 37	10
292	අඹහහලත්ද	උ. සිගයෙරිස්අප්පු සහ තවත්	ගල	1	0 20	10
293	අඹහහවත්ත	එම	පරන වගාව	8	0 7	50
294	දරවහහකුඹුරෙදෙකිය	එම	දෙකිය	0	3 11	10
295	ගලකිට්තාවේ වගක වත්ත	එම	1 අචිරාදු වගස් පොල් පාල	0	1 18	10
296	එම	එම	පරන වගාව	1	1 4	50
297	මිල්ලගහවත්ත	ර. කර්මානිස්අප්පු	අචිරාදු 6 කිට් 10 දක්වා වගස් පොල්පාල	1	1 34	20
298	බුලත්ගහකුඹුරෙහිම	ග. දෙත් පිරිස් සහ තවකෙනෙක්	1 අචිරාදු වගස් පොල් පාල	0	0 16	10
299	බුලත්ගහකුඹුරෙ දෙකිය	එම	කුඹුර	5	2 32	20
299½	එම වැව	ආණ්ඩුව	වැව (ගහනම්)	0	0 17	—
300	කහවහහවත්ත	ර. පුත්තෝඅප්පු	2 අචිරාදු වගස් පොල් පාල	0	1 15	10
301	දෙල්ගහවත්තෙ පිල්ලාව	ර. තෙපානිස් සහ තවත්	අචිරාදු 15ක් වගස් පොල්පාල	0	1 10	20
303	බුලත්ගහකුඹුරෙ වගක වත්ත	ග. කර්නිස්අප්පු	එම 2 6 එම	1	0 37	10
304	කුප්පරවල්ලිය ගලලත්ද	උ. බාරෙත්තිඅප්පු	එම 3 6 එම	2	1 7	10
306	කහවහහවත්ත	ම. රදගෙ තෙත්ද සහ තවත්	අචිරාදු 5 කිට් 10 දක්වා වගස් පොල්පාල	3	1 0	20
307	ගලගේතදෙකියේ වගක වත්ත	උ. මාර්ල්ස්අප්පු	අචිරාදු 10 කිට් 15 දක්වා වගස් පොල්පාල	1	2 9	20
308	දෙබිත්තස්පිටියේ කන්ද	ආණ්ඩුව	ලද කැලාව	11	3 5	10
309	කහවහහලත්ද	ර. නිකොලස්අප්පු සහ තවත්	එම	14	0 16	10
310	දවවහහකුඹුර	එම	කුඹුර	1	1 0	25
311	මිල්ලගහවත්ත	උ. සාන්තිකාමි සහ තවත්	පරන වගාව	9	2 20	50
312	එම	උ. මිදිරිස්අප්පු සහ තවත්	එම	4	0 11	50
313	දරවහහපිල්ලාවේ වත්ත	ග. දෙත් කර්මානිස් සහ තවත්	එම	3	0 37	50
313½	ගලකිට්තාව වගක වත්ත	උ. සිගයෙරිස්අප්පු සහ තවත්	අචිරාදු 6 කිට් 10 දක්වා වගස් පොල්පාල	0	3 2	10
314	කහවහහවත්ත	ව. අප්පුකාමිඅප්පු සහ තවත්	එම 1 6 එම	3	3 10	10
315	තොදපොරගහවත්ත	ප. ජුවානිස්අප්පු සහ තවත්	එම 15 20 එම	3	0 29	20
316	එම	එම	පාල වගාව	2	0 35	10
317	මිල්ලගහවත්ත	ව. කර්මානිස්අප්පු සහ තවත්	5 අචිරාදු වගස් පොල් පාල	1	3 6	10
318	ගලගේතදෙකිය	ව. ක්‍රිස්තියන්අප්පු සහ තවත්	කුඹුර	2	2 22	20
319	කැලගහවත්ත	ව. නිකොලස්අප්පු සහ තවත්	අචිරාදු 1 කිට් 6 දක්වා වගස් පොල්පාල	2	3 13	10
320	කහවහහවත්ත	එම	පරන වගාව	2	3 14	50
321	එම	එම	අචිරාදු 3 කිට් 5 දක්වා වගස් පොල්පාල	0	3 36	10
322	එම	ර. නිකොලස්අප්පු සහ තවත්	එම 1 6 එම	1	1 11	10
323	කන්දෙදෙකිය	ර. නිකොලස්අප්පු සහ තවත්	දෙකිය	0	1 33	10
323A	එම	එම	එම	0	0 8	10

නො. (No.)	ඉඩමේ නම. (Name of the land)	අයිතිකම් කීසන්සා. (Type of tenure)	අක්ෂර. (Area)	අක්ෂර මහත. සහ මිල. (Area and Price)		අක්ෂර රූ. (Area in Rupees)	
				අ. රූ. (Rupees)	ප. (Cents)		
324	පිටමුල්ලොවත්ත	උ. පවුලිස්අප්පු	අචිරුදු 15 හිට 20 දක්වා වසස් පොල්පැල	1	2	18	20
325	එම	එම	එම 2 හිට 18 එම	2	1	32	20
326	මිල්ලකභවත්ත නොහොත් පැලැන්ගහ වත්ත	ව. අප්පුහාමිඅප්පු සහ තවත්	ලද කැලෑව	2	1	7	10
327	කභවකභවත්ත නොහොත් පැලැන්ගහ වත්ත	එම	පරත වගාව	10	3	15	50
328	කභවකභවත්ත	ව. තෙගෝනිස්අප්පු සහ තවත්	පැල වගාව	2	1	7	10
329	මිල්ලකභවත්ත	ව. හිරිගෝරිස්අප්පු සහ තවත්	පරත වගාව	0	2	15	50
330	එම	ව. අල්ලිස්අප්පු සහ තවත්	එම	3	1	2	50
331	එම	ව. හිරිගෝරිස්අප්පු සහ තවත්	4 අචිරුදු වසස් පොල් පැල 4	1	1	36	10
332	දෙගල්කමුල්ලොවත්ත	ව. නිකොලස්අප්පු සහ තවත්	පරත වගාව	1	0	19	50
333	කභවකභවත්ත	ර. නිකොලස්අප්පු සහ තවත්	එම	1	2	35	50
334	දෙඩවත්තස්පිවිසෙ කන්ද	ව. දැනිගෙල්අප්පුහාමි	අචිරුදු 6 හිට 12 දක්වා වසස් පොල්පැල	0	1	11	20
335	පිටමුල්ලොකුඹුරදෙතිස	උ. පවුලිස්අප්පු සහ තවත්	දෙතිස	0	0	21	10
336	පැලැන්ගහවත්ත නොහොත් කභවකභවත්ත	ව. අප්පුහාමිඅප්පු	1 අචිරුදු වසස් පොල් පැල	1	2	10	10
337	කභවකභවත්ත	ව. තෙගෝනිස්අප්පු සහ තවත්	අචිරුදු 15 හිට 30 දක්වා වසස් පොල්පැල	1	3	25	20
338	මිල්ලකභවත්ත	ව. හිරිගෝරිස්අප්පු සහ තවත්	එම 3 හිට 10 එම	1	0	8	20
339	දෙල්කමුල්ලොවත්ත	ඉසන්අප්පු සහ තවත්	8 අචිරුදු වසස් පොල් පැල	1	0	25	10
340	දෙගල්කමුල්ලොවත්ත	ව. හර්මානිස්අප්පු සහ තවත්	පැල වගාව	0	2	12	10
341	එම	උ. ඉසන්අප්පු සහ තවත්	පරත වගාව	1	1	0	50
342	එම	ව. පෝරිස්අප්පු සහ තවත්	6 අචිරුදු වසස් පොල් පැල	0	2	25	10
343	එම	එම	සේන	1	0	2	10
344	එම	ව. වාර්ලිස්අප්පු සහ තවත්	අචිරුදු 2 හිට 3 දක්වා වසස් පොල්පැල	0	2	23	10
345	පිටමුල්ලොවත්ත නොහොත් කපුකභවත්ත	උ. අල්ලිස්අප්පු සහ තවත්	පරත වගාව	2	2	9	50
346	කාල්ගහකුඹුර	—	ඕනිව (තනනම්)	0	0	25	—
347	කභවකභවත්ත	ර. අල්ලිස්අප්පු සහ තවත්	පරත වගාව	9	1	35	50
348	එම	ව. මන්වොහාමි සහ තවත්	ලද කැලෑව	1	1	7	10
349	කපුකභවත්ත නොහොත් පිටමුල්ලොවත්ත	උ. බබාසිංහෝදාස අප්පු සහ තවත්	පරත වගාව	13	0	10	50
350	කපුකභවත්ත	එම	අචිරුදු 3 හිට 6 දක්වා වසස් පොල්පැල	1	2	12	10
351	එම	එම	පරත වගාව	4	1	20	50
352	කභවකභවත්ත	ස. එමානිස් පෙරු සහ තවත්	එම	0	3	1	50
353	එම	එම	10 අචිරුදු වසස් පොල් පැල	6	2	18	20
354	කලබොඩවත්ත	ව. හර්මානිස් සහ තවත්	පරත වගාව	2	2	34	50
355	දෙගල්කමුල්ලොවත්ත	ව. වාර්ලිස්අප්පු සහ තවත්	එම	3	3	2	50
356	පැලැන්ගහවත්ත	එ. අරෝලිස්අප්පු සහ තවත්	වගාව	1	0	23	20
357	එම	එම	පරත වගාව	0	1	36	50
358	එම	ව. හර්මානිස්අප්පු සහ තවත්	අචිරුදු 1 හිට 5 දක්වා වසස් පොල්පැල	0	1	25	10
359	එම	ස. දෙත් හර්මානිස්	එම	0	3	28	10
359½	එම	එම	පරත වගාව	0	2	30	50
360	ගොඩකුඹුරෙවතක	ව. පේනානිස්අප්පු සහ තවත්	අචිරුදු 5 හිට 10 දක්වා වසස් පොල්පැල	0	0	25	20
361	දෙඩවත්තස්පිවිසෙ කන්ද	ආණ්ඩුව	බවකැලේ	39	0	2	10
362	පැලැන්ගහවත්ත	ස. දෙත් හර්මානිස්	පරත වගාව	0	1	22	50
363	එම	ව. හර්මානිස් සහ තවත්	එම	6	0	19	50
363½	එම	එම	භල	0	0	30	10
364	කපුකභවත්ත	උ. බබාසිංහෝදාස අප්පු සහ තවත්	අචිරුදු 5 හිට 8 දක්වා වසස් පොල්පැල	1	0	22	15
365	පැලැන්ගහකුඹුරෙවතක දෙතිස	උ. වාර්ලිස්අප්පු සහ තවත්	දෙතිස	0	1	4	10

කො.	ඉඩමේ නම.	අයිතියට කීයන්තා.	අන්දම.	අක්කර මහත. සහ මිල.		
				අ. රු. ප.	රු.	
366	සුදුසුකමක්	ල. බඩාසිංකොදුරු	අවරුදු 3 හිට 8 දක්වා වසස් පොල්පැල	2	3 37	20
367	දරවකමක්	ව. කරනිස්සේ සහ තවත්	පරන වගාව	8	2 12	50
367A	එම	ව. කරනිස්සේ	එම	0	0 12	50
368	පැලැන්කොකුමුර	ක. ජුවානිස්සේ සහ තවත්	කුඹුර	2	1 26	20
368½	පැලැන්කොකුමුරේ වගාව	ආණ්ඩුව	වැව (කහනම්)	0	0 21	—
369	කැලකමක්	ව. කරනිස්සේ සහ තවත්	6 අවරුදු වසස් පොල් පැල	6	1 35	10
369½	කහවකමක්	එම	සල	0	0 30	10
370	පැලැන්කොකුමුර	ව. කැරේලියේ සහ තවත්	පරන වගාව	15	3 20	50
371	කැලකමක්	ර. පෙරේරාලියේ සහ තවත්	එම	7	0 7	50
A	ලුහුගත්වැල්ල	ව. තේනානිස්සේ සහ තවත්	බිම්ම	0	0 6	10
B	ඉදිකොකුමුරේ ලුහුගත් වැල්ල	එම	කුඹුර	5	2 15	25
C	එම	එම	බිම්ම	0	0 8	10
D	කහවකමක්	ක. ජුවානිස්සේ	අවරුදු 1 හිට 4 දක්වා වසස් පොල්පැල	0	1 30	10
E	එම	ක. නිකුල්ලේ සහ තවත්	පරන වගාව	169	0 0	50
F	එම	ක. ජුවානිස්සේ	ලද කැලෑව	0	2 23	10
G	ලුහුගත්වෙල	එම	බිම්ම (කහනම්)	0	0 8	—
H	රිසිකොකුමුරේ ලුහුගත් වෙල	එම සහ තවත්	කුඹුර	47	0 17	30
H½	එම	ක. ජිලියේ සහ තවත්	එම	4	0 0	25
I	එම	එ. අරලියේ	දෙකිස	0	2 15	10
J	එම	එම	එම	0	0 25	10
K	එම	ව. වාර්ලස් සහ තවත්	බිම්ම	0	0 18	10
L	එම	එම	එම	0	1 36	10
M	ලුහුගත්වෙල	ව. දුම්බේ	එම	0	0 25	10
N	එම	ව. මාලියේ සහ තවත්	කමස	0	1 8	10
O	එම	—	එම	0	1 0	10
P	එම	—	එම	0	0 9	10
Q	එම	—	එම	0	0 21	10
R	නිම්බරිකමක්	ව. තේනානිස්සේ සහ තවත්	ලද කැලෑව	0	1 31	10
S	එම	එම	එම	0	2 37	10
T	එම	ව. මාලියේ සහ තවත්	එම	2	2 15	10
U	එම	එම	අවරුදු 4 හිට 8 දක්වා වසස් පොල්පැල	0	1 38	10

මෙම ඉඩම් ගැණ වැඩිදුර කාරණා සර්වේශ්වර්තනලක්ෂණාත්මකවද, විකිනීමේ කොන්දේසි ගැණ බස්නාතිර දිනාවේ වංශාධිපති ආණ්ඩුවේ ඒජන්තලක්ෂණාත්මකවද දැනගත්ව පුළුවන.

ගරුකර ආණ්ඩුකාර උතුරුමහනුවකන්සේගේ ආඥාව ලෙස,

ඩබ්ලිව්. පී. වේලර්,
වැඩිමහල මහසෙනාධිපතිවරයා.

No. 1,226, w. P.

Colonial Secretary's Office,
Colombo, August 31, 1901.

ON Monday, October 28, 1901, at 12 noon, the Hon. the Government Agent for the Western Province will put up for sale or settlement, at the Weke Resthouse, the under-mentioned portions of Crown Land, on the terms authorized by Government.

Preliminary plan 33 (cadastral survey). Situation—Gangaboda pattu of Siyane korale east. Village—Lunugama.

Lot.	Name of Land.	Name of Claimant.	Description.	Extent. A. R. P.	Upset Price
					per Acre. Rs.
1	Delgahawtta	Surige Isan Appu	Cocoanut plants 1 to 2 years old	0 3 29	10
2	Do.	do.	Cocoanut plants 10 to 15 years old	0 1 12	10
3	Do.	do.	Jungle	0 1 4	10
4	Halgahakumbura	Surige Dines Appu and others	Owita	0 0 23	10
5	Do.	do.	Paddy field	6 0 10	20
6	Millagahawatta	Surige Babanis Appu and others	Cocoanut plants 2 to 3 years old	1 3 35	10
7	Do.	Surige Suathan Appu	Cocoanut trees 1 to 25 years old	5 3 37	10
8	Do.	A. Ranhami and others	Cocoanut plants 2 to 6 years old	0 0 7	10
9	Do.	do.	Jungle	1 3 33	10
10	Halgahakumbura	Surige Dines Appu and others	Deniya	0 0 31	10
11	Millagahawatta	Surige Babanis Appu and others	Cocoanut trees 10 to 25 years old	2 1 29	20

Lot.	Name of Land.	Name of Claimant.	Description.	Extent,		Upset Price
				A.	R. P.	per Acre.
						Rs.
12	Millagahawatta	Surige Suathan Appu	Garden	0	0 12	10
13	Kahatagahawatta	do.	Cocoanut trees 10 to 20 years old	6	0 13	10
14	Do.	do.	Cocoanut plants 10 years old	1	0 22	10
15	Dawatagahawatta	Surige Samel Appu	Cocoanut plants 1 to 6 years old	0	3 2	10
16	Millagahawatta	A. Ranhami Appu and another	Young cocoanut	0	2 23	10
17	Do.	A. Ranhami Appu and others	Cocoanut trees 15 to 25 years old	3	1 9	20
18	Do.	Pindenige Liyan Appu and another	Jungle and cocoanut plants 1 year old	0	2 10	10
19	Do.	do.	Cocoanut plants 3 to 5 years old	0	1 31	10
20	Do.	P. Sardiel Appu and another	Low jungle	0	3 1	10
21	Do.	Kalubalage Machchohami	Cocoanut plants 15 to 25 years old	1	0 10	20
22	Do.	P. Liyan Appu and others	Cocoanut plants 10 to 20 years old	1	3 4	20
23	Do.	do.	Owita	0	0 18	10
24	Millagahadeniya	P. Sardiel Appu and others	Deniya	0	1 28	10
25	Millagahawatta	K. Machchohami	Jungle and cocoanut plants 1 year old	0	2 16	10
26	Do.	do.	Cocoanut plants 1 to 20 years old	1	2 2	10
27	Millagahakumbura	P. Liyan Appu and others	Owita	0	0 5	10
28	Kahatagahawatta	Surige Suathan Appu	Cocoanut plants 3 to 6 years old	0	2 38	10
29	Dawatagaha	Surige Samel Appu	Cocoanut plants 10 to 18 years old	0	3 23	20
30	Do.	do.	Cocoanut plants 3 to 8 years old	1	0 16	10
31	Millagahawatta	A. Ranhami Appu and others	Chena	0	1 10	10
32	Do.	A. Ranhami Appu and another	One cocoanut plant 4 years old	0	3 25	10
33	Do.	A. Ranhami Appu and others	Low jungle	0	2 1	10
34	Do.	P. Koranis Appu and others	do.	2	0 23	10
35	Do.	do.	Cocoanut trees 10 to 25 years old	1	1 12	20
36	Do.	do.	Low jungle	0	2 2	10
37	Do.	do.	Cocoanut trees 10 to 25 years old	0	0 28	20
37½	Do.	M. Babanona and others	Garden	1	3 19	20
38	Do.	K. Siyadoris and others	Low jungle	1	0 9	10
39	Do.	do.	Cocoanut plants 1 year old	1	0 25	10
40	Do.	do.	Jungle	0	3 2	10
41	Do.	do.	Cocoanut plants 6 years old	0	0 19	10
42	Do.	do.	Cocoanut plants 8 to 25 years old	3	1 0	20
43	Do.	do.	Cocoanut plants 3 to 6 years old	1	1 32	20
44	Do.	do.	Jak trees 10 years and 2 cocoanut trees 1 year old	1	3 29	10
45	Do.	do.	Cocoanut plants 1 year old	7	1 6	10
46	Do.	do.	Cocoanut trees 10 to 25 years old	2	3 35	20
47	Do.	do.	Cocoanut trees 3 to 8 years old	6	0 9	20
48	Do.	do.	Cocoanut trees 10 to 15 years old	0	2 5	20
49	Pelengahawatta	S. Gabriel Perera	Jungle and cocoanut plants 1 year old	1	1 37	20
50	Do.	do.	Cocoanut trees 15 to 25 years old	0	2 36	20
51	Do.	P. Kaluappu and others	Cocoanut trees 1 to 2 years old	1	2 18	20
52	Do.	do.	Low jungle	0	2 21	10
53	Do.	do.	Cocoanut trees 15 to 25 years old	0	2 4	20
54	Kanuketiyawatta	K. Adonis Appu	Cocoanut trees 10 to 25 years old	1	1 11	20
55	Millagahawatta	K. Siyadoris and others	Low jungle	0	3 11	10
56	Pelengahawatta	P. Kaluappu and others	do.	0	2 31	10
57	Kanuketiyawatta	K. Adonis Appu	Cocoanut plants 1 year old	1	0 20	10
58	Pitamallekumbura	P. Analis and others	Deniya	0	0 31	10

Lot.	Name of Applicant.	Name of Claimant.	Description.	Extent.		Upset Price
				A.	R. P.	per Acre. Rs.
59	Millagahawatta	Kalubalage Siyadoris and others	Garden	0	1 5	20
60	Alubogahakumbura	Kalubalage Porolis Appu and others	Deniya	0	3 10	10
61	Do.	do.	Paddy field	0	0 35	10
62	Do.	do.	Owita	0	0 16	10
63	Alubogahakumbura, &c.	do.	Paddy field	6	0 5	25
64	Alubogahawatta	do.	Low jungle	0	0 20	10
65	Pittamullekumbura	Pelige Analis and others	Deniya	0	0 10	10
66	Do.	do.	do.	0	0 5	10
68	Alubogahawatta	K. Punchihami	Cocoanut plants 3 to 6 years old	0	2 31	10
69	Hondaparagahawatta	Pelige Isan Appu and others	Jungle	11	0 10	10
70	Do.	do.	Three cocoanut trees 20 years old	0	0 6	10
71	Do.	do.	Low jungle	1	1 14	10
72	Hondaparagahawatta	Pelige Isan Appu and others	Cocoanut plants 3 to 20 years old	3	0 24	10
73	Do.	do.	Cocoanut plants 3 years old	1	0 10	10
74	Do.	do.	Cocoanut plants 10 to 25 years old	0	3 26	20
75	Do.	do.	Cocoanut plants 3 to 10 years old	2	1 12	20
76	Kahatagahawatta	M. Sabina and others	Cocoanut plants 5 to 18 years old	1	3 22	10
77	Do.	Madurusinhelage Podda	Cocoanut plants 10 to 18 years old	1	1 22	10
78	Dambulandewatta	J. Don Surapiel Appuhami	Cocoanut plants 10 to 15 years old	0	2 29	10
79	Millagahawatta	M. Yawanis Appu	Cocoanut plants 1 to 3 years old	1	2 30	10
80	Do.	do.	Cocoanut plants 15 to 18 years old	1	2 35	20
81	Do.	do.	Cocoanut plants 1 to 2 years old	0	2 0	10
82	Hondaparagahawatta	P. Isan Appu and others	Cocoanut plants 3 to 4 years old	2	2 35	10
83	Do.	do.	Cocoanut plants 15 to 18 years old	0	0 20	20
84	Millagahawatta	Maldeniyage Appu and others	Burial ground (to be reserved)	0	1 17	—
85	Do.	do.	Cocoanut plants 15 to 28 years old	0	0 25	20
86	Iriyagahakumbura, &c.	K. Aranisa and others	Paddy field	14	2 24	25
87	Alubogahakumburapillewa	B. Gironis Appu and others	Rock	0	0 6	10
88	Millagahawatta	K. Rierisa and others	Owita	0	0 10	10
89	Millagahawattakumbura	do.	do.	0	0 14	10
90	Millagahawatta	K. Aronis Fernando and others	do.	0	0 30	10
91	Millagahakumburapillewa	P. Isan Appu and others	Rock	0	0 2	10
92	Galwalakumbura	H. Karamanis and others	Owita	0	0 2	10
93	Alubogahakumbura	M. Podda and others	do.	0	1 16	10
94	Do.	K. Christian Fernando	Deniya	1	0 35	10
95	Millagahawatta	K. Perisa and others	Cocoanut plants 2 to 8 years old	4	0 38	10
96	Do.	do.	Garden	11	3 0	20
97	Do.	do.	Cocoanut plants 3 to 8 years old	1	2 29	10
98	Do.	K. Avanis Fernando and others	Jungle and 1 cocoanut tree 25 years old	1	1 25	10
99	Millagahawatta and Wanatewatta	do.	Garden	15	2 17	20
100	Wanatewatta	K. Avanis Fernando	Low jungle	0	2 18	10
101	Pepolghadeniyawatta or Pelingahawatta	W. Don Diyonis Appuhami	Cocoanut plants 2 to 6 years old	6	2 0	10
102	Do.	do.	Cocoanut trees 4 to 30 years old	2	0 15	20
103	Do.	do.	Cocoanut trees 10 to 25 years old	1	1 2	20
104	Do.	W. Don Diyonis Appuhami and others	Cocoanut plants 6 months old	21	3 17	10
105	Do.	do.	Garden	1	1 9	20
106	Millagahawatta	K. Perisa and others	Cocoanut plants 2 to 4 years old	1	1 8	10
107	Pelengahawatta	B. Suaris Appu	Cocoanut plants 1 to 5 years old	6	1 7	10
108	Do.	do.	Cocoanut trees 10 to 20 years old	0	2 30	10
109	Do.	K. Avanis Fernando	Cocoanut trees 3 to 12 years old	3	0 2	10
110	Millagahawatta	C. Don Juan Naide and others	Cocoanut trees 15 to 25 years old	3	2 11	20

නො.	ඉඩතේ නම.	අයිතිකරු නියෝගය.	අන්දම.	මහත. අ. ර. ප.	අක්කර යක මිල. ඇ.
17	මිලිලතනවත්ත	එම සහ තවත් අය	අවිරුද්ධ 15 කිට් 25 දක්වා වසස් පොල්පැල	3 1 9	20
18	එම	පින්දෙනිගේ ලියන්දරු සහ තව කෙනෙක්	1 අවිරුද්ධ වසස් පොල්පැල	0 2 10	10
19	එම	එම	අවිරුද්ධ 3 කිට් 5 දක්වා වසස් පොල්පැල	0 1 31	10
20	එම	ප. සර්දියෙල් අප්පු සහ තව කෙනෙක්	ලදකැලේ	0 3 1	10
21	එම	කලුබාලගේ මව්වොහාමි	අවිරුද්ධ 15 කිට් 25 දක්වා වසස් පොල්පැල	1 0 10	20
22	එම	ප. ලියන්දරු සහ තවත් අය	එම 10 20 එම	1 3 4	20
23	එම	එම	බිඹිව	0 0 18	10
24	මිලිලතනදෙහිය	ප. සර්දියෙල් අප්පු සහ තවත් අය	දෙහිය	0 1 28	10
25	මිලිලතනවත්ත	ක. මව්වොහාමි	1 අවිරුද්ධ වසස් පොල්පැල	0 2 16	10
26	එම	එම	අවිරුද්ධ 1 කිට් 20 දක්වා වසස් පොල්පැල	1 2 2	10
27	මිලිලතන කුඹුර	ප. ලියන්දරු සහ තවත් අය	බිඹිව	0 0 5	10
28	කනවගනවත්ත	සුරිගේ සුවාසන්දරු	අවිරුද්ධ 3 කිට් 6 දක්වා වසස් පොල්පැල	0 2 38	10
29	දවවගන	සුරිගේ සාමෙල් අප්පු	එම 10 18 එම	0 3 23	20
30	එම	එම	එම 3 8 එම	1 0 16	10
31	මිලිලතනවත්ත	අ. රත්නාමි අප්පු පහ තවත් අය	කේන	0 1 10	10
32	එම	එම සහ තව කෙනෙක්	4 අවිරුද්ධ වසස් පොල් පැල 1	0 3 25	10
33	එම	එම සහ තවත් අය	ලදකැලේ	0 2 1	10
34	එම	ප. කොර්නිස් අප්පු සහ තවත් අය	ලදකැලේ	2 0 23	10
35	එම	එම	අවිරුද්ධ 10 කිට් 25 දක්වා වසස් පොල්පැල	1 1 12	20
36	එම	එම	ලදකැලේ	0 2 2	10
37	එම	එම	අවිරුද්ධ 10 කිට් 25 දක්වා වසස් පොල්පැල	0 0 28	20
37½	එම	ම. බඩානෝනා සහ තවත් අය	වගාව	1 3 19	20
38	එම	ක. සිංදුරිස් සහ තවත් අය	ලදකැලේ	1 0 9	10
39	එම	එම	1 අවිරුද්ධ වසස් පොල්පැල	1 0 25	10
40	එම	එම	කැලේ	0 3 2	10
41	එම	එම	6 අවිරුද්ධ වසස් පොල්පැල	0 0 19	10
42	එම	එම	අවිරුද්ධ 8 කිට් 25 දක්වා වසස් පොල්පැල	3 1 0	20
43	එම	එම	එම 3 6 එම	1 1 32	20
44	එම	එම	10 අවිරුද්ධ වසස් කොස් යස් සහ 1 අවිරුද්ධ වසස් පොල්පැල 2	1 3 29	10
45	එම	එම	1 අවිරුද්ධ වසස් පොල්පැල	7 1 6	10
46	එම	එම	අවිරුද්ධ 10 කිට් 25 දක්වා වසස් පොල්පැල	2 3 35	20
47	එම	එම	එම 3 8 එම	6 0 9	20
48	එම	එම	එම 10 15 එම	0 2 5	20
49	පැලැන්ගනවත්ත	ක. ගේබ්‍රිහල් ප්‍රේර	1 අවිරුද්ධ වසස් පොල්පැල	1 1 37	20
50	එම	එම	අවිරුද්ධ 15 කිට් 25 දක්වා වසස් පොල්පැල	0 2 36	20
51	එම	ප. කලුඅප්පු සහ තවත් අය	එම 1 2 එම	1 2 18	20
52	එම	එම	ලදකැලේ	0 2 21	10
53	එම	එම	අවිරුද්ධ 15 කිට් 25 දක්වා වසස් පොල්පැල	0 2 4	20
54	කනුකැටියෙවත්ත	ක. අද්දෙහිස් අප්පු	එම 10 25 එම	1 1 11	20
55	මිලිලතනවත්ත	ක. සිංදුරිස් සහ තවත් අය	ලදකැලේ	0 3 11	10
56	පැලැන්ගනවත්ත	ප. කලුඅප්පු සහ තවත් අය	එම	0 2 31	10
57	කනුකැටියෙවත්ත	ක. අද්දෙහිස් අප්පු	1 අවිරුද්ධ වසස් පොල්පැල	1 0 20	10
58	පිටමුල්ලෙකුඹුර	ප. අනේලිස් සහ තවත් අය	දෙහිය	0 0 31	10
59	මිලිලතනවත්ත	කලුබාලගේ සිංදුරිස් සහ තවත් අය	වගාව	0 1 5*	20
60	අලුබෝගනකුඹුර	ක. පෙරේලිස් අප්පු සහ තවත් අය	දෙහිය	0 3 10	10
61	එම	එම	කුඹුර	0 0 35	10
62	එම	එම	බිඹිව	0 0 16	10
63	එම සහ තවත්	එම	කුඹුර	6 0 5	25

නො.	ඉඩමේ නම.	අයිතිකම් කිසියම්.	අන්දම.	අක්කර			
				මහත. රු. රු. ප.	ප.		
64	අලුබෝගහවත්ත	ක. පොරොල්ලිස්අප්ප සහ තවත් අය	ලදකැලේ	0	0	20	10
65	පිටමුල්ලකුඹුර	පැලියේ අනෙල්ලිස් සහ තවත් අය	දෙනිය එම	0	0	10	10
66	එම	එම	එම	0	0	5	10
68	අලුබෝගහවත්ත	ක. පුත්ඵකාමි	අචිරුදු 3 කිට 6 දක්වා වස පොල්පැල	0	2	31	10
69	කොදුපරහතවත්ත	පැලියේ ඉසන්අප්පසහ තවත් අය	කැලේ	11	0	10	10
70	එම	එම	අචිරුදු 20 වසස් ඇති පොල්පැල	0	0	6	10
71	එම	එම	ලදකැලේ	1	1	14	10
72	එම	එම	අචිරුදු 3 කිට 20 දක්වා වසස් පොල් පැල	3	0	24	10
73	එම	එම	3 අචිරුදු වසස් පොල්පැල	1	0	10	10
74	එම	එම	අචිරුදු 10 කිට 25 දක්වා වසස් පොල්පැල	0	3	26	20
75	එම	එම	එම 3 10 එම	2	1	12	20
76	කහවගහවත්ත	ම. සබ්බා සහ තවත්	එම 5 18 එම	1	3	22	10
77	එම	මදුරු සිංහලාගේ පොතිබා	එම 10 18 එම	1	1	22	10
78	දඹලන්දෙවත්ත	ජ. දෙව් පුරපිනෙල් අප්පසාමි	එම 10 15 එම	0	2	29	10
79	මිල්ලහතවත්ත	ම. ගවානිස්අප්ප	එම 1 3 එම	1	2	30	10
80	එම	එම	එම 15 18 එම	1	2	35	20
81	එම	එම	එම 1 2 එම	0	2	0	10
82	කොදුපරහතවත්ත	ප. ඉසන්අප්පසහ තවත්	එම 3 4 එම	2	2	35	10
83	එම	එම	එම 15 18 එම	0	0	20	20
84	මිල්ලහතවත්ත	මල්දෙනියගේ අප්ප සහ තවත්	කොකොන්ගුම්ප (තහනම්)	0	1	17	10
85	එම	එම	අචිරුදු 15 කිට 25 දක්වා වසස් පොල්පැල	0	0	25	20
86	ඵප්පහතකුඹුර සහ තවත්	ක. අරානිසා සහ තවත්	කුඹුර	14	2	24	25
87	අලුබෝගහකුඹුරේ පිල්ලැව	බ. හිරෝනිස්අප්ප සහ තවත්	හල	0	0	6	10
88	මිල්ලහතවත්ත	ක. රීරිසා සහ තවත්	බිම්බ	0	0	10	10
89	එම කුඹුර	එම	එම	0	0	14	10
90	මිල්ලහතවත්ත	ක. අරෝනිස් ප්‍රනාන්දු සහතවත්	එම	0	0	30	10
91	මිල්ලහතකුඹුරේ පිල්ලැව	ප. ඉසන්අප්ප සහ සහ තවත්	හල	0	0	2	10
92	ගල්වලකුඹුර	ක. කරමානිස් සහ තවත්	බිම්බ	0	0	2	10
93	අලුබෝගහකුඹුර	ම. පොතිබා සහ තවත්	එම	0	1	16	10
94	එම	ක. ක්‍රිස්තියන් ප්‍රනාන්දු	දෙනිය	1	0	35	10
95	මිල්ලහතවත්ත	ක. පිරිසා සහ තවත්	අචිරුදු 2 කිට 8 දක්වා වසස් පොල්පැල	4	0	38	10
96	එම	එම	වගාව	11	3	0	20
97	එම	එම	අචිරුදු 3 කිට 8 දක්වා වසස් පොල්පැල	1	2	29	10
98	එම	ක. අවානිස් ප්‍රනාන්දු සහතවත්	25 අචිරුදු වසස් පොල් ගස් 1ක්	1	1	25	10
99	මිල්ලහතවත්ත සහ වහනෙවත්ත	එම	වගාව	15	2	17	20
100	වහනෙවත්ත	ක. අවානිස් ප්‍රනාන්දු	ලද කැලැව	0	2	18	10
101	පැපොල්ගහදෙකියෙ වත්ත හොහොන් පැලිත්තවත්ත	ම. දෙව් දිනෝනිස් අප්පසාමි	අචිරුදු 2 කිට 6 දක්වා වසස් පොල්පැල	6	2	0	10
102	එම	එම	එම 4 30 එම	2	0	15	20
103	එම	එම	එම 10 25 එම	1	1	2	20
104	එම	එම සහ තවත්	මාස 6ක් වසස් පොල් පැල	21	3	17	10
105	එම	එම	වගාව	1	1	9	20
106	මිල්ලහතවත්ත	ක. පිරිසා සහ තවත්	අචිරුදු 2 කිට 4 දක්වා වසස් පොල්පැල	1	1	8	10
107	පැලැන්තවත්ත	බ. සුවාරිස්අප්ප	එම 1 5 එම	6	1	7	10
108	එම	එම	එම 10 20 එම	0	2	30	10
109	එම	ක. අවානිස් ප්‍රනාන්දු	එම 3 12 එම	3	0	2	10
110	මිල්ලහතවත්ත	ක. දෙව් ප්‍රවන්තසිදෙ සහ තවත්	එම 15 25 එම	3	2	11	20
111	ගොරකහතවත්ත	එම	ලදකැලේ	2	0	29	10
112	මිල්ලහතවත්ත	එම	4 අචිරුදු වසස් පොල්පැල	2	1	31	10
113	ගාල්ලහතවත්ත	ක. අවානිස් ප්‍රනාන්දු	අචිරුදු 3 කිට 8 දක්වා වසස් පොල්පැල	5	0	3	10
114	වහනෙවත්ත	එම	එම 15 25 එම	0	3	28	20

කො.	ඉඩමේ නම.	අයිතිකම් නියෝජක.	අන්දම.	මහක.		අක්කර	
				අ. රු. ප.	රු.	සහ මිල.	
115	මිලලගහවත්ත	ම. බබාඅප්පු	වගාව	2	0	32	20
116	එම	එම	කමක	0	3	5	10
117	ලුහුගත්වෙලියාස	බ. කරෝලිය ප්‍රෙර සහ තවත්	කුඹුර	99	1	0	50
118	පැපොල්ගහදෙණිය	ම. දෙත් දියෝනියස් අප්පුහාමි	මිව්ව	0	0	8	10
119	එම වැව	එම	වැව (කහකුම්)	0	3	16	—
120	ඇවිඹහලත්දෙ මිව්ව	ක. කර්තේලියස් අප්පු සහ තවත්	මිව්ව	0	0	8	10
121	කොරකහකුඹුර	බ. ගිරිකෝටිස් අප්පු සහ තවත්	දෙණිය	0	0	12	10
122	ඇවිඹහලත්ද	බ. නිකොලස් අප්පු සහ තවත්	අවිරුදු 5 හිට 8 දක්වා වගස් පොල්පැල	2	0	28	20
122A	එම	එම	පරණ වගාව	0	0	18	20
122B	එම	එම	එම	1	1	32	20
123	පැපොල්ගහදෙණිය කුඹුර	ම. දෙත් දියෝනියස් අප්පුහාමි	මිව්ව	0	0	12	10
124	ගත්පලුත්දෙහකකුඹුර	බ. දියෝනියස් අප්පු සහ තවත්	එම	0	0	15	10
125	එම	එම	එම	0	0	8	10
126	පැලැන්හකවත්ත	එම	අවිරුදු 3 හිට 4 දක්වා වගස් පොල්පැල	1	0	36	10
127	එම	බ. කරෝලිය ප්‍රෙර සහ තවත්	එම	2	8	එම	3 2 7 10
128	කොස්ගහවත්ත ඉතා කොත් පැලැන්හක වත්ත	බ. දියෝනියස් අප්පු සහ තවත්	එම	5	30	එම	19 0 17 20
129	ගල්වෙලකුඹුර	ක. දෙත් පුවත් නයිදෙ සහ තව කෙනෙක්	මිව්ව	0	0	5	10

මෙම ඉඩම් ගැණ වැඩිදුර කාරණා සර්වේශ්වර්තරාලයක් නොවන බැවින්, මිනිසුන්ට කොන්දේසි ගැණ බිස්නස් ඒකාබද්ධ වංශාධිපති ආණ්ඩුවේ ඒකත්වයක් නොවන බැවින් ද නොගනවි පුළුවන.

ගරුකර ආණ්ඩුකාර උතුමානන්වගත්සේනේ ආඥාවලෙස,
 බිලිපු. ටී. වෙලර්,
 වැඩබලන මහසෙක්‍රතාරිස් මමත.

No. 1,227, W. P.

Colonial Secretary's Office,
 Colombo, August 31, 1901.

ON Friday, November 1, 1901, at 12 noon, the Hon. the Government Agent for the Western Province will put up for sale or settlement, at the Weke Resthouse, the under-mentioned portions of Crown Land, on the terms authorized by Government.

Preliminary plan 28 (cadastral survey). Situation—Gangaboda pattu of Siyane korale east. Village—Demalagama.

Lot.	Name of Land.	Name of Claimant.	Description.	Extent.		Upset Price	
				A. R. P.	Rs.	per Acre.	
1	Pelengahawatta	M. Welun Appu and others	Cocoanut plants 6 to 9 years	3	3	8	20
2	Do.	do.	Old garden	7	2	7	30
3	Migahawatta	M. Carolis Appu	Cocoanut plants 8 years old	1	1	5	20
4	Delgahakumbureowita	A. R. Welun Appu	Owita	0	0	2	10
5	Do.	do.	do.	0	0	8	10
6	Do.	H. Thepanis Appu	do.	0	0	14	10
7	Do.	H. James Appu and others.	do.	0	0	7	10
8	Pelengahawatta	M. Welun Appuhamy and another	Cocoanut plants 5 to 12 years old	1	1	10	20
9	Delgahakumburadeniya	M. Don Juanis Appuhamy	Deniya	0	1	26	10
9a	Delgahakumbureowita	do.	Owita	0	0	23	10
10	Do.	D. M. Engohamy and others	do.	0	0	24	10
11	Delgahakumbura	do.	Paddy field	0	3	21	20
12	Delgahaowita	D. M. Don Marthelis and another	Owita	0	1	3	10
13	Delgahakumburaowita	M. A. Don Marthelis and another	do.	0	0	28	10
14	Jambughawatta, &c.	Don Helenis Police Vidane and others	Old garden	127	2	12	60
14a	—	Owner of title plan No. 63,882	do.	0	0	4	30
14b	—	do.	do.	0	0	16	30
14c	—	do.	do.	0	1	5	30
15	Migahawatta	M. A. Suwaris Appuhamy and others	do.	1	0	22	30
16	Do.	A. R. Don James and others	do.	1	0	7	30
17	Delgahakumburaowita	M. A. Gabo Sinno and others	Owita	0	0	6	10
18	Do.	do.	do.	0	0	9	10
19	Kahatagahawatta	M. A. Don Marthelis Appuhamy	Cocoanut plants 5 to 8 years old	1	0	13	20
20	Migahawatta	D. M. Engohamy and others	Cocoanut plants 10 to 15 years old	1	2	33	20
21	Do.	A. R. James and others	Cocoanut plants 8 years old	3	0	4	20
22	Migahalanda	M. A. Suwaris Appuhamy and others	Cocoanut plants 2 years old	0	2	6	10
23	Delgahakumbura	M. A. Gabo Sinno and others	Paddy field	9	2	35	25
24	Delgahaowita	D. M. Engohamy	Owita	0	0	16	10

Lot.	Name of Land.	Name of Claimant.	Description.	Upset Price	
				Extent. A. R. P.	per Acre. Rs.
25	Dawatagahakumbura-owita	M. A. Marthelis Appuhamy and others	Owita	0 0 8	10
26	Do.	do.	do.	0 0 8	10
27	Do.	A. R. Baba Sinno Appu	do.	0 0 6	10
28	Do.	A. R. Girigoris Appu	do.	0 0 4	10
29	Do.	Don Helenis Police Vidane	do.	0 0 26	10
30	Kebellagahakumbura-owita	M. Isaac Perera	do.	0 0 5	10
31	Do.	do.	do.	0 0 20	10
32	Gorakagahakumbura-owita	Don Helenis Police Vidane	do.	0 1 31	10
33	Gorakagahakumbura	do.	Paddy field	9 3 5	20
34	Jambugahawatta.	M. A. Don Juwanis and others	Old garden	1 1 27	30
34½	Do.	do.	Cocoanut plants 5 to 9 years old	0 3 1	20
35	Do.	do.	Old garden	3 2 22	30
36	Do.	do.	Cocoanut plants 8 years old	0 3 33	20
37	Dorakadakumburaowita	H. A. Thepanis and others *	Owita	0 3 33	10
38	Kolainkumburaowita	Don Helenis Police Vidane	do.	0 0 19	10
39	Kirikittadeniyaowita	A. R. Sellohamy	do.	0 0 8	10
39a	Narangahakele	Crown	Low jungle	8 1 32	10
39b	Do.	do.	do.	0 0 2	10
39c	Do.	do.	do.	0 2 35	10
39d	Do.	do.	do.	2 3 18	10
40	Kirikittadeniyakumbura and Kolainkumbura	A. R. Sellohamy and others	Paddy field	5 0 14	20
41	Kolainkumburaowita	Don Helenis Police Vidane	Owita	0 0 15	10
42	Kirikittawita	A. R. Sellohamy	do.	0 0 7	10
43	Do.	do.	do.	0 0 6	10
44	Kolainkumburaowita	A. R. Siman Appu	do.	0 0 3	10
45	Kolainkumbura, Dorakadakumbura, Rukattanakumbura	A. R. Don Siman and others	Paddy field	15 2 17	25
46	Kolainkumburaowita	do.	Owita	0 0 2	10
47	Do.	do.	do.	0 0 8	10
48	Kirikittadeniyakumburaowita	A. R. Siman Appu and others	do.	0 0 10	10
49	Rukattanagahakumburaowita	H. A. Thepanis Appu	do.	0 0 7	10
50	Kosgahawatta or Kekunagahawatta	A. R. Don Siman and others	Old garden	7 1 21	30
51	Godakumburaowita	A. R. Don Carthelis	Owita	0 0 7	10
52	Alubogahakumburaowita	do.	do.	0 0 4	10
53	Galahitiarekumburaowita	do.	do.	0 1 30	10
54	Galahitiyawakumburaowita	A. R. Johanis Appu and others	do.	0 0 6	10
55	Do.	A. R. Menohamy and others	do.	0 0 32	10
56	Wanatawatta or Kosgahawatta	A. R. Siman Appu and others	Cocoanut plants 12 years old	0 1 28	20
56½	Kosgahawatta or Kekunagahawatta	do.	Cocoanut plants 14 years old	1 1 20	20
56¾	Wanatawatta	do.	Low jungle	0 1 2	10
57	Delgahakumburaowita	Don Carthelis Police Vidane	Owita	0 0 4	10
58	Do.	do.	do.	0 0 17	10

Further information respecting these lands may be obtained from the Surveyor-General, and respecting the conditions of sale from the Hon. the Government Agent, Western Province.

By His Excellency the Governor's command,

W. T. TAYLOR,
Acting Colonial Secretary.

No. 1,227, W. P.

වර්ෂ 1901 ජනවාරි මස 31 වෙනි දින කොළඹ

මහසෙනෙවරුන්ගේ නිකුත්වූ ලේඛන.

මහසෙනෙවරුන්ගේ නිකුත්වූ ලේඛන මගින් මෙහි සඳහන්වන ආකාරයට සහ මහසෙනෙවරුන්ගේ නිකුත්වූ ලේඛන මගින් මෙහි සඳහන්වන ආකාරයට වර්ෂ 1901 ජනවාරි මස 1 වෙනි දින සිකුණේ දවල් 12 වැනි වැනි කාලයේදී මෙහි සඳහන්වන ආකාරයට නිකුත් කර දෙන්නට යොදා ගන්නා ලදී.

සිකුණේ 28. (ලංකා මැදිමි). පිහිටිව නැගෙනහිර සිකුණේ මෙහි සඳහන්වන ලදී.

මෙහි—දෙමලම.

නො.	ඉඩමේ නම.	අයිතිකරු කිසිවයා.	අක්ෂර.	මහස. සහ මිල.	අක්ෂර.
				අ. රු. ප.	රු.
1	පැලැන්තලමත්ත	ම. වෙලුන්අප්පු සහ තවත්	අවුරුදු 6 හිට 9 දක්වා වස පැලැන්තල	3 3 8	20
2	එම	එම	පරනවතාව	7 2 7	30

නො.	ඉඩමේ නම.	අයිතිකම් කියවන්නා.	අත්දම.	මහත. අ. රු. ප.	අක්කර ගස මිල. රු.
3	මිහඟ වත්ත	ම. කරෝලිය අප්පු	8 අවුරුදු වසස් පොල්පැල බිම්ව	1 1 5	20
4	දෙල්ගහකුඹුරේ බිම්ව	අ. ර. වෙලුන් අප්පු	එම	0 0 2	10
5	එම	එම	එම	0 0 8	10
6	එම	ක. ගෙපානිස් අප්පු	එම	0 0 14	10
7	එම	ක. ජේමිස් අප්පු සහ තවත්	එම	0 0 7	10
8	පැලෑන්ගහවත්ත	ම. වෙලුන් අප්පුගාමි සහ තව කෙනෙක්	අවුරුදු 5 හිට 12 අක්වා වසස් පොල්පැල	1 1 10	20
9	දෙල්ගහකුඹුරේ දෙනිය	ම. දෙත් පුටානිස් අප්පුගාමි	දෙනිය	0 1 26	10
9½	දෙල්ගහකුඹුරේ බිම්ව	එම	බිම්ව	0 0 23	10
10	එම	අ. ම. එන්ගොහාමි සහ තවත්	එම	0 0 24	10
11	දෙල්ගහකුඹුර	එම	කුඹුර	0 3 21	20
12	දෙල්ගහබිම්ව	අ. ම. දෙත් මර්නේලිය සහ තවකෙනෙක්	බිම්ව	0 1 3	10
13	දෙල්ගහ කුඹුරේ බිම්ව	ම. අ. දෙත් මර්නේලිය සහ තවකෙනෙක්	එම	0 0 28	10
14	ජම්බුගහවත්ත සහ තවත්	දෙත් ගෙලේනිස් පොලිය විදුනෙ සහ තවත්	පරතවතාව	127 2 12	60
14A	—	සිනියම් කොමිමර 63,882 අයිති කාරයා	එම	0 0 4	30
14B	—	එම	එම	0 0 16	30
14C	—	එම	එම	0 1 5	30
15	මිහඟවත්ත	ම. අ. සුවාරිස් අප්පුගාමි සහ තවත්	එම	1 0 22	30
16	එම	අ. ර. දෙත් ජේමිස් සහ තවත්	එම	1 0 7	30
17	දෙල්ගහකුඹුරේ බිම්ව	ම. අ. ගබෝසිංහෙ සහ තවත්	බිම්ව	0 0 6	10
18	එම	එම	එම	0 0 9	10
19	කහවගහවත්ත	ම. අ. දෙත් මර්නේලිය අප්පු ගාමි	අවුරුදු 5 හිට 8 අක්වා වසස් පොල්පැල	1 0 13	20
20	මිහඟ වත්ත	අ. ම. එන්ගොහාමි සහ තවත්	අවුරුදු 10 හිට 15 අක්වා වසස් පොල්පැල	1 2 33	20
21	එම	අ. ර. ජේමිස් සහ තවත්	8 අවුරුදු වසස් පොල්පැල	3 0 4	20
22	මිහඟලන්ද	ම. අ. සුවාරිස් අප්පුගාමි සහ තවත්	අවුරුදු වසස් පොල්පැල	0 2 6	10
23	දෙල්ගහකුඹුර	ම. අ. ගබෝසිංහෙ සහ තවත්	කුඹුර	9 2 35	25
24	එම බිම්ව	අ. ම. එන්ගොහාමි	බිම්ව	0 0 16	19
25	දව්වගහකුඹුරේ බිම්ව	ම. අ. මර්නේලිය අප්පුගාමි සහ තවත්	එම	0 0 8	10
26	එම	එම	එම	0 0 8	10
27	එම	අ. ර. බබාසිංහෙ අප්පු	එම	0 0 6	10
28	එම	අ. ර. හිරිගෝරිස් අප්පු	එම	0 0 4	10
29	එම	දෙත් ගෙලේනිස් පොලිය විදුනෙ	එම	0 0 26	10
30	කැබැල්ලගහ කුඹුරේ බිම්ව	ම. අයිසෙක් පුරු	බිම්ව	0 0 5	10
31	එම	එම	එම	0 0 20	10
32	ගොරකහඟ කුඹුරේ බවට	දෙත් ගෙලේනිස් පොලිය විදුනෙ	එම	0 1 31	10
33	ගොරකහඟකුඹුර	එම	එම	9 3 5	20
34	ජම්බුගහවත්ත	ම. අ. දෙත් පුටානිස් සහ තවත්	පරතවතාව	1 1 27	30
34½	එම	එම	අවුරුදු 5 හිට 9 අක්වා වසස් පොල්පැල	0 3 1	20
35	එම	එම	පරතවතාව	3 2 22	30
36	එම	එම	8 අවුරුදු වසස් පොල්පැල	0 3 33	20
37	දුරකඩකුඹුරේ බිම්ව	ක. අ. ගෙපානිස් සහ තවත්	බිම්ව	0 3 33	10
38	කොලේන්කුඹුරේ බිම්ව	දෙත් ගෙලේනිස් පොලිය විදුනෙ	එම	0 0 19	10
39	කිරිකිත්තදෙනිය බිම්ව	අ. ර. සෙලෝගාමි සහ තවත්	එම	0 0 8	10
39A	තාරත්තකැලේ	ආණ්ඩුව	ලදකැලාව	8 1 32	10
39B	එම	එම	එම	0 0 2	10
39C	එම	එම	එම	0 2 35	10
39D	එම	එම	එම	2 3 18	10
40	කිරිකිත්තදෙනිය කුඹුර සහ කොලේන්කුඹුර	අ. ර. සෙලෝගාමි සහ තවත් අය	කුඹුර	5 0 14	20

නො. 41	ඉඩමේ නම.	අයිතිකම් කියව්‍ය.	අන්දම,	අක්කර මහන. සහ මිල.		
				අ. රු. ප.	රු.	
	කොලේන්කුඹුරේ මිව්ව	දෙව් හෙලේනිස් පොලිස් විදුහල	මිව්ව	0	0 15	10
42	කිරිකිත්තමිව්ව	අ. ර. සෙලෝකාමි	එම	0	0 7	10
43	එම	එම	එම	0	0 6	10
44	කොලේන්කුඹුරේ මිව්ව	අ. ර. සිමන් අප්පු	එම	0	0 3	10
45	කොලේන්කුඹුරේ, කොලේන්කුඹුරේ මිව්ව, කිරිකිත්තමිව්ව	අ. ර. දෙව් සිමන් සහ තවත්	කුඹුර මිව්ව	15	2 17	25
46	කොලේන්කුඹුරේමිව්ව	එම	එම	0	0 2	10
47	එම	එම	එම	0	0 8	10
48	කිරිකිත්තදෙනියකුඹුරේ මිව්ව	අ. ර. සිමන් අප්පු සහ තවත්	එම	0	0 10	10
49	රුක්අත්තනගහකුඹුරේ මිව්ව	ග. අ. තෙපානිස් අප්පු	එම	0	0 7	10
50	කොස්තකවත්ත හොවත්ත කැකුනගහ	අ. ර. දෙව් සිමන් සහ තවත්	පරතවතාව	7	1 21	30
51	හොඩකුඹුරේමිව්ව	අ. ර. දෙව් කර්නේලිස්	මිව්ව	0	0 7	10
52	අලුබෝගහකුඹුරේ මිව්ව	එම	එම	0	0 4	10
53	ගලකිට්තාලේකුඹුරේ මිව්ව	එම	එම	0	1 30	10
54	ගලකිට්තාවෙකුඹුරේ මිව්ව	අ. ර. ජේතානිස් අප්පු සහ තවත්	එම	0	0 6	10
55	එම	අ. ර. මනෝකාමි සහ තවත්	එම	0	0 32	10
56	වනාතවත්ත හොවත්ත කොස්තකවත්ත හොවත්ත කැකුනගහ	අ. ර. සිමන් අප්පු සහ තවත් අත 12 අවුරුදු වසස් පොල්පැල		0	1 28	20
56½	වනාතවත්ත හොවත්ත කොස්තකවත්ත හොවත්ත කැකුනගහ	එම	14 එම	1	1 20	20
56¾	වනාතවත්ත	එම	ලදකැලාව	0	1 2	10
57	දෙල්ගහකුඹුරේමිව්ව	දෙව් කර්නේලිස් පොලිස් විදුහල	මිව්ව	0	0 4	10
58	එම	එම	එම	0	0 17	10

මෙම ඉඩම් හැරුණු වැඩිදුර කාරණා සර්වේචර්පනරාලයට නොවැඩිවීමට, විකිණීමේ කොන්දේසි හරහා බස්නාහිරදිසාවේ-වංශානිපති ආණ්ඩුවේ එස්.කලුප්පා, නිවෙස්කේන්ද්‍ර දූතගන්ව පුළුවන.

ගරුගර ආණ්ඩුකාර උතුරුකන්වතන්සේගේ ආඥාව ලෙස,
 බණ්ඩු, පී. මවුරු,
 වැඩිමලන මහසේනපාලිස් මමක.

No. 1,228, w. p.

Colonial Secretary's Office,
 Colombo, August 31, 1901.

ON Thursday, October 31, 1901, at 12 noon, the Hon. the Government Agent for the Western Province will put up, for sale or settlement, at the Weke Resthouse, the under-mentioned portions of Crown Land, on the terms authorized by Government.

Preliminary plan 33 (cadastral survey). Situation—Gangaboda pattu of Siyane korale east.
 Village—Lunugama.

Lot.	Name of Land.	Name of Claimant.	Description.	Extent.		Upset Price per Acre.
				A. R. P.	Rs.	
V	Lunuganwela	L. Belenis Appu and others	Owita	1	2 37	10.
W	—	W. Margiris Appu	Young cocoanut	2	2 3	10
X	Lunuganwela	B. Carolis Perera and others	Paddy field	0	1 5	20
Y	Do.	do.	Owita	0	2 12	10
Z	Galabodawatta and Kelagaha-watta	do.	Old garden	6	3 5	50
A 1	Lunuganwela	do.	Owita	0	0 33	10
B 1	Do.	do.	do.	0	0 8	10
C 1	Do.	do.	do.	0	0 3	10
D 1	Galabodawatta or Kelagaha-watta	W. Margiris Appu and others	Old garden	5	3 5	50
E 1	Kelagahawatta	W. Thelenis Appu and others	do.	3	0 37	50
F 1	Kahatagahawatta	W. Selohami and others	do.	3	3 38	50
G 1	Do.	W. Margiris Appu and others	do.	0	3 36	50
H 1	Do.	Kasturige Mudalihami	Cocoanut plants 2 to 3 years old	0	3 8	10
I 1	Lunuganwela	do.	Owita	0	1 19	10

Lot.	Name of Land.	Name of Claimant.	Description.	Extent.		Upset Price	
				A.	R.	P.	per Acre.
						Rs.	
J 1	Kahatagahawatta	W. Abehmi and others	Old garden	2	3	32	50
K 1	Do.	W. Selohami and others	Cocoanut plants 1 to 4 years old	0	2	22	10
L 1	Do.	do.	Low jungle	7	1	33	10
M 1	Do.	W. Juan Appu and others	Chena	0	3	8	10
N 1	Lunuganwela	—	Cocoanut plants 3 years old	0	0	20	10
O 1	Kahatagahawatta	W. Podi Sinno and others	Old garden	5	3	18	50
P 1	Do.	W. Selohami	Cocoanut plants 1 to 3 years old	0	2	31	10
Q 1	Kahatagahawatta	W. Podi Sinno and others	Cocoanut plants 10 to 15 years old	1	3	12	20
R 1	Do.	W. Paulis Appu	Cocoanut plants 1 to 2 years old	1	0	15	10
S 1	Do.	do.	Old garden	2	3	25	50
T 1	Do.	K. Karamanis Appu and others	do.	4	1	35	50
U 1	Kahatagahawatta	H. Karnis Appu and others	Low jungle	1	1	25	10
V 1	Kosgahawatta	W. Karmanis and others	Cocoanut plants 1 to 4 years old	2	3	31	10
W 1	Galabodawatta or Kelagahawatta	W. Margiris Appu and others	Cocoanut plants 1 year old	0	0	10	11
X 1	Kahatagahawatta	W. Podi Sinno and others	Cocoanut plants 3 to 4 years old	0	0	30	10
Y 1	Do.	W. Sisanahami and others	Old garden	2	2	2	50
Z 1	Do.	W. Paulis Appu	do.	2	0	0	50
A 2	Do.	do.	Arecanut and jak	6	0	23	10
B 2	Do.	do.	Three old cocoanut and trees one young cocoanut tree	0	0	21	10
C 2	Ketakitulagahawatta	W. Carolis and another	Old garden	1	0	30	50
D 2	Ketakelagahawatta	do.	do.	28	2	30	50
E 2	Lunuganwela	L. Jasin Appu and others	Owita	0	0	6	10
F 2	Do.	do.	do.	0	0	7	10
G 2	Do.	do.	do.	0	0	15	10
H 2	Do.	do.	do.	0	0	16	10
I 2	Do.	do.	do.	0	0	12	10
J 2	Do.	do.	Paddy field	30	0	27	30
K 2	Do.	do.	Owita	0	2	35	10
L 2	Ketakelagahawatta	W. Carolis and another	Cocoanut plants 2 to 4 years old	0	1	17	10
M 2	Kahatagahawatta	H. Ungappu	Cocoanut plants 5 to 30 years old	4	1	25	20
N 2	Do.	L. Jasin Appu and others	Old garden	39	0	0	50
O 2	Do.	L. Akalis Appu and others	Young cocoanut	0	1	16	10
P 2	Kosgahawatta	W. Karamanis and others	Low jungle	1	0	0	10
Q 2	Do.	do.	Cocoanut plants 8 to 36 years old	4	3	30	20
R 2	Wiharewatta or Pansalawatta	B. Gunananda Terunnanse	Two cocoanut trees 18 years old	1	2	24	20
S 2	Kahatagahawatta	do.	Cocoanut plants 2 months old	8	2	14	10
T 2	Do.	W. Paulis Appu	Cocoanut plants 1 year old	0	2	18	10
U 2	Ketakelagahawatta	W. Carolis and others	Cocoanut plants 3 to 8 years old	0	3	11	10
V 2	Kahatagahawatta	H. Tegis Appu	Old garden	0	1	14	50
W 2	Do.	H. Julis Appu	do.	3	0	22	50
X 2	Kahatagahawatta and Wekada-kele	H. Samel Appu and others	Jungle	9	3	19	10
Y 2	Kahatagahawatta	H. Ungappu	Cocoanut plants 1 to 2 years old	0	2	34	10
Z 2	Do.	L. Henchi Appu and others	Cocoanut plants 3 to 5 years old	0	2	27	10
A 3	Do.	do.	Cocoanut plants 15 to 25 years old	0	0	18	20
B 3	Lunuganwela	L. Jasin Appu and others	Owita	0	0	5	10
C 3	Do.	do.	do.	0	0	2	10
D 3	Galabodawatta	L. Baronchi Appu	Cocoanut plants 3 years old	0	1	17	10
E 3	Kosgahawatta	W. Karamanis and others	Cocoanut plants 2 to 6 years old	1	0	5	20
F 3	Do.	do.	do.	0	2	35	20
G 3	Wiharewatta or Pansalawatta	B. Gunananda Terunnanse	Cocoanut trees 8 to 40 years old	8	1	15	20
H 3	Kahatagahawatta	H. Daniel Appu	Cocoanut trees 2 years old	2	0	31	10
I 3	Do.	H. Tegis Appu	Cocoanut trees 1 to 3 years old	1	1	9	10

Lot.	Name of Land.	Name of Claimant.	Description.	Extent.		Upset Price per Acre. Rs.
				A.	R. P.	
J 3	Kahatagahawatta	H. Julis Appu	Cocoanut plants 2 to 5 years old	0 2 10	10	
K 3	Do.	do.	do.	1 0 36	10	
L 3	Wanatewatta	H. Karnis Appu	Cocoanut trees 6 years old	0 0 10	10	
M 3	Lunuganwela	K. Girigoris Appu	Owita	0 0 20	10	
N 3	Do.	do.	do.	0 0 28	10	
O 3	Kahatagahawatta	L. Akalis Appu and others	Cocoanut plants 2 years old	0 1 5	10	
P 3	Do.	W. David Appu	Cocoanut plants 2 years old	1 2 20	10	
Q 3	Do.	L. Henchi Appu	do.	0 3 0	10	
R 3	Halgahadeniya	L. Hendappu	Deniya	1 0 0	10	
S 3	Halgahaowita	L. Jasin Appu and others	Owita	0 0 18	10	
T 3	Kahatagahawatta	L. Henchi Appu	do.	0 0 8	10	
U 3	Deniyakele	Crown	Jungle	11 3 30	10	
V 3	Hikgahawatta	L. Joranis Appu and others	Old garden	1 2 22	50	
W 3	Do.	L. Akalis Appu and others	Cocoanut plants 3 years old	0 2 10	10	
W 3	Kahatagahawatta	B. Harmanis Appu	Cocoanut plants 4 years old	1 1 7	10	
X 3	Lunuganwela	L. Belenis Appu	Owita	0 1 28	10	
Y 3	Wiharewatta or Pansalawatta	B. Gunananda Terunnanse	Cocoanut plants 3 to 5 years old	1 3 33	20	
Z 3	Pansalwela	do.	Paddy field	3 3 9	20	
A 4	Do.	do.	Owita	0 2 37	10	
B 4	Kurunduhena	do.	Cocoanut plants 2 or 14 years old	2 1 13	20	
C 4	Kahatagahawatta	H. Juan Appu	Cocoanut plants 2 to 3 years old	1 0 2	10	
D 4	Do.	H. Tegis Appu	Old garden	0 3 2	50	
E 4	—	do.	do.	1 3 20	50	
F 4	Kahatagahawatta	H. Juan Appu and others	Low jungle	3 0 26	10	
G 4	Do.	H. Julis Appu	Old garden	0 0 24	50	
H 4	Do.	H. Juan Appu	Cocoanut plants 2 years old	0 2 33	10	
I 4	Do.	do.	Old garden	2 1 34	50	
J 4	Ketakelagahawatta	W. Paulu Appu and others	Cocoanut plants 2 to 3 years old	0 2 27	10	
K 4	Kahatagahawatta	W. Samel Appu	Cocoanut plants 3 to 4 years old	2 2 27	10	
L 4	Do.	W. David Appu	Cocoanut plants 3 years old	0 1 13	10	
M 4	Do.	W. Sinno Appu	Cocoanut plants 4 years old	1 1 28	10	
N 4	Do.	L. Hendappu	Cocoanut plants 2 years old	1 0 12	10	
O 4	Do.	L. Henchi Appu and others	Cocoanut plants 3 years old	2 0 20	10	
P 4	Vihare or Pansalawatta	B. Gunananda Terunnanse	Two cocoanut plants 15 years old	1 0 2	20	
Q 4	Kurunduhena	do.	Cocoanut plants 2 years old	0 3 38	10	
R 4	Hikgahawatta	Hnduhakuarachehige Appu	Cocoanut plants 3 to 8 years old	2 2 4	20	
S 4	Do.	do.	Cocoanut trees 3 to 40 years old	11 2 0	50	
T 4	Do.	W. Paulis Appu and another	Old garden	11 1 0	50	
U 4	Kahatagahawatta	W. Appu Sinno and another	Rock	4 0 25	10	
V 4	Do.	L. Belenis Appu and another	Cocoanut plants 3 to 5 years old	2 3 25	20	
W 4	Do.	L. Baronchi Appu	Cocoanut plants 2 years old	1 0 16	10	
X 4	Lunuganwela	do.	Owita	0 0 27	10	
Y 4	Kahatagahawatta	L. Belenis Appu and another	Cocoanut plants 3 years old	1 0 19	10	

Further information respecting these lands may be obtained from the Surveyor-General, and respecting the conditions of sale from the Hon. the Government Agent, Western Province.

By His Excellency the Governor's command,

W. T. TAYLOR,
Acting Colonial Secretary.

No. 1,228, W. P.

වර්ෂ 1901 ජූලි අගෝස්තු මස 31 වෙනි දින කොළඹ මහසෙනෙහිකාරිස්ථලස්ථානයේ සේවයේ කන්තෝරුවේදීය.

බස්නාහිර දිනාමේ වංශාධිපති ආණ්ඩුවේ ඒජන්තවරයාගේ විසින් මෙහි පහත සඳහන්වෙන ආණ්ඩුව සහ තනි ඉඩම් ආණ්ඩුවේ නියෝගවල ප්‍රකාරයට වර්ෂ 1901 ජූලි මස 31 වෙනි දිනට බැඳී සිටින සේවකයන් සඳහා දවල් 1ව වැනේ තානායමේදී වෙන්දේසිකර විකුණනු ලබන සේවකයන් නියුක්තයන්ට සේවයට යොදා ගැනීමට.

සිතියම 33. (ලංකාමානිමි.) පිහිටිව කැනෙහිකර සිංහලකෝරළේ ගනවොඩවස්සු.
ගම—පුනුගම.

නො.	ඉඩමේ නම.	අයිතිකම් කීයත්තා.	අයදුම.	මහත.			අක්කර ගණ මිල.
				අ.	රු.	ප.	
V 2	පුනුගත්වැල්	ල. දෙලොකිස්අප්පු සහ තවත්	බිහිව	1	2	37	10
W	—	ව. මාර්කිස්අප්පු	පැලවතාව	2	2	3	10
X	පුනුගත්වෙල	බ. කරෝලිස් ප්‍රේර සහ තවත්	කුඹුර	0	1	5	20
Y	එම	එම	බිහිව	0	2	12	10
Z	ගලබොඩවස්ස සහ කැලකතවස්ස	එම	පරන වතාව	6	3	5	50
A	පුනුගත්වෙල	එම	බිහිව	0	0	33	10
B 1	එම	එම	එම	0	0	8	10
C 1	එම	එම	එම	0	0	3	10
D 1	ගලබොඩවස්ස නොගොත් කැලකතවස්ස	ව. මාර්කිස්අප්පු සහ තවත්	පරන වතාව	5	3	5	50
E 1	කැලකතවස්ස	ව. ගෙලෝකිස්අප්පු සහ තවත්	එම	3	0	37	50
F 1	කතවගතවස්ස	ව. සෙලෝකාමි සහ තවත්	එම	3	3	38	50
G 1	එම	ව. මාර්කිස්අප්පු සහ තවත්	එම	0	3	36	50
H 1	එම	කස්තුරුගේ මුදලිකාමි	අචිරාදු 2 හිට 3 දක්වා වසස් පොල්පැල	0	3	8	10
I 1	එම	පුනුගත්වෙල	බිහිව	0	1	19	10
J 1	කතවගතවස්ස	ව. අමේකාමි සහ තවත්	පරන වතාව	2	3	32	50
K 1	එම	ව. සෙලෝකාමි සහ තවත්	අචිරාදු 1 හිට 4 දක්වා වසස් පොල්පැල	0	2	22	10
L 1	එම	එම	ලදකැලාව	7	1	33	10
M 1	එම	ව. පුවත්අප්පු සහ තවත්	කේන	0	3	8	10
N 1	පුනුගත්වෙල	—	3 අචිරාදු වසස් පොල්පැල	0	0	20	10
O 1	කතවගතවස්ස	ව. පොහි සිංහයා සහ තවත්	පරනවතාව	5	3	18	50
P 1	එම	ව. සෙලෝකාමි	අචිරාදු 1 හිට 3 දක්වා වසස් පොල්පැල	0	2	31	10
Q 1	කතවගතවස්ස	ව. පොහිසිංහයා සහ තවත්	එම 10 15 එම	1	3	12	20
R 1	එම	ව. පවලිස්අප්පු	එම 1 2 එම	1	0	15	10
S 1	එම	එම	පරන වතාව	2	3	25	50
T 1	එම	ක. කර්මානිස් සහ තවත්	එම	4	1	35	50
U 1	කතවගතවස්ස	ක. කර්මානිස්අප්පු සහ තවත්	ලදකැලාව	1	1	25	10
V 1	කොස්ගතවස්ස	ව. කර්මානිස් සහ තවත්	අචිරාදු 1 හිට 4 දක්වා වසස් පොල්පැල	2	3	31	10
W 1	ගලබොඩවස්ස නොගොත් කැලකතවස්ස	ව. මාර්කිස්අප්පු සහ තවත්	1 අචිරාදු වසස් පොල්පැල	0	0	10	10
X 1	කතවගතවස්ස	ව. පොහිසිංහයා සහ තවත්	අචිරාදු 3 හිට 4 දක්වා වසස් පොල්පැල	0	0	30	10
Y 1	එම	ව. සිසානානාමි සහ තවත්	පරන වතාව	2	2	2	50
Z 1	එම	ව. පවලිස්අප්පු	එම	2	0	0	50
A 2	එම	එම	පුවත් සහ කොස්	6	0	23	10
B 2	එම	එම	පරන පොල්ගස් 3, බාල වසස් 1යි	0	0	21	10
C 2	කැවකිකුලකතවස්ස	ව. කරෝලිස් සහ තවකෙනෙත්	පරන වතාව	1	0	30	50
D 2	කැවකැලකතවස්ස	එම සහ තවත්	එම	28	2	30	50
E 2	පුනුගත්වෙල	ල. ජයසිංහයා සහ තවත්	බිහිව	0	0	6	10
F 2	එම	එම	එම	0	0	7	10
G 2	එම	එම	එම	0	0	15	10
H 2	එම	එම	එම	0	0	16	10
I 2	එම	එම	එම	0	0	12	10
J 2	එම	එම	කුඹුර	30	0	27	30
K 2	එම	එම	බිහිව	0	2	35	10
L 2	කැවකැලකතවස්ස	ව. කරෝලිස් සහ තවකෙනෙත්	අචිරාදු 2 හිට 4 දක්වා වසස් පොල්පැල	0	1	17	10
M 2	කතවගතවස්ස	ක. ලක්ෂ්මණ	එම 5 30 එම	4	1	25	20
N 2	එම	ල. ජයසිංහයා සහ තවත්	පරන වතාව	39	0	0	50
O 2	කතවගතවස්ස	ල. අකාලිස්අප්පු සහ තවත්	පැලවතාව	0	1	16	10
P 2	කොස්ගතවස්ස	ව. කර්මානිස් සහ තවත්	ලදකැලාව	1	0	0	10
Q 2	එම	එම	අචිරාදු 8 හිට 36 දක්වා වසස් පොල්පැල	4	3	30	20
R 2	විහාරවස්ස නොගොත් පත්සලේවස්ස	බ. ගුණානන්දගොරුන්සායන්සේ	18 අචිරාදු වසස් පොල් පැල 2යි	1	2	24	20
S 2	කතවගතවස්ස	එම	මාස 2 වසස් පොල්පැල	8	2	14	10

නො.	ඉඩමේ නම.	අයිතිකම් කීයන්හා.	අත්දම.	අක්කර		
				මක. රූ.	ප. රූ.	
T 2	කකවගහවත්ත	ව. පව්ලීස්අප්පු	1 අචිරුදු වසස් පොල්පාල	0	2 18	10
U 2	කැටකැලගහවත්ත	ව. කරෝලීස් සහ තවත්	අචිරුදු 3 කිට 8 දක්වා වසස් පොල්පාල	0	3 11	10
V 2	කකවගහවත්ත	ක. තේනිස්අප්පු	පරනවගාව	0	1 14	50
W 2	එම	ක. ජුලීස්අප්පු	එම	3	0 22	50
X 2	කකවගහවත්ත නොහොත් වැකඩකැල	ක. සාමෙල්අප්පු සහ තවත්	කැලාව	9	3 19	10
Y 2	කකවගහවත්ත	ක. උත්තර්අප්පු	අචිරුදු 1 කිට 2 දක්වා වසස් පොල්පාල	0	2 34	10
Z 2	එම	උ. තේනිස්අප්පු සහ තවත්	එම 3 5 එම	0	2 27	10
A 3	එම	එම	එම 15 25 එම	0	0 18	20
B 3	ලුහුගත්වෙල	උ. ජසින්අප්පු සහ තවත්	බිම්බ	0	0 5	10
C 3	එම	—	එම	0	0 2	10
D 3	ගලුවොඩවත්ත	උ. බාලේනිස්අප්පු	3 අචිරුදු වසස් පොල්පාල	0	1 17	10
E 3	කොස්ගහවත්ත	ව. කර්මානිස් සහ තවත්	අචිරුදු 2 කිට 6 දක්වා වසස් පොල්පාල	1	0 5	20
F 3	එම	එම	එම	0	2 35	20
G 3	මහාරොවත්ත නොහොත් පත්සලවත්ත	බ. ගුණනන්ද තෙරුන්හාත්තේ	අචිරුදු 8 කිට 40 දක්වා වසස් පොල්පාල	8	1 15	20
H 3	කකවගහවත්ත	ක. දනිසෙල්අප්පු	අචිරුදු 2ක් වසස් පොල්පාල	2	0 31	10
I 3	එම	ක. තේනිස්අප්පු	අචිරුදු 1 කිට 3 දක්වා වසස් පොල්පාල	1	1 9	10
J 3	එම	ක. ජුලීස්අප්පු	එම 2 5 එම	0	2 10	10
K 3	එම	එම	අචිරුදු 2 කිට 5 දක්වා වසස් පොල්පාල	1	0 36	10
L 3	වගකෙවත්ත	ක. කර්නිස්අප්පු	6 අචිරුදු වසස් පොල්පාල	0	0 10	10
M 3	ලුහුගත්වෙල	ක. හිරිගෝරිස්අප්පු	බිම්බ	0	0 20	10
N 3	එම	එම	එම	0	0 28	10
O 3	කකවගහවත්ත	උ. අකාලීස්අප්පු සහ තවත්	අචිරුදු 2 වසස් පොල්පාල	0	1 5	10
P 3	එම	ව. දමින්අප්පු	දුචිරුදු වසස් පොල්පාල	1	2 20	10
Q 3	එම	උ. තේනිස්අප්පු	එම	0	3 0	10
R 3	හාල්ගහදෙණික	උ. තේනිස්අප්පු	දෙණික	1	0 0	10
S 3	කල්ගහබිම්බ	උ. ජසින්අප්පු සහ තවත්	බිම්බ	0	0 18	10
T 3	කකවගහවත්ත	උ. තේනිස්අප්පු	එම	0	0 8	10
1A	දෙණියකැලේ	ආණ්ඩුව	කැලාව	11	3 30	10
U 3	කික්ගහවත්ත	උ. ජේරනිස්අප්පු සහ තවත්	පරන වගාව	1	2 22	50
V 3	කික්ගහවත්ත	උ. අකාලීස්අප්පු සහ තවත්	3 අචිරුදු වසස් පොල්පාල	0	2 10	10
W 3	කකවගහවත්ත	බ. කර්මානිස්අප්පු	4 එම	1	1 7	10
X 3	ලුහුගත්වෙල	උ. බෙලුනිස්අප්පු	බිම්බ	0	1 28	10
Y 3	මහාරොවත්ත නොහොත් පත්සලවත්ත	බ. ගුණනන්ද තෙරුන්හාත්තේ	අචිරුදු 3 කිට 5 දක්වා වසස් පොල්පාල	1	3 33	20
Z 3	පත්සලවෙල	එම	කුඹුර	3	3 9	20
A 4	එම	එම	බිම්බ	0	2 37	10
B 4	කුරුදුගේන	එම	අචිරුදු 2 කිට 14 දක්වා වසස් පොල්පාල	2	1 13	20
C 4	කකවගහවත්ත	ක. ජුවන්අප්පු	අචිරුදු 2 කිට 3 දක්වා වසස් පොල්පාල	1	0 2	10
D 4	එම	ක. තේනිස්අප්පු	පරන වගාව	0	3 2	50
E 4	එම	එම	එම	1	3 20	50
F 4	කකවගහවත්ත	ක. ජුවන්අප්පු සහ තවත්	උද කැලාව	3	0 26	10
G 4	එම	ක. ජුලීස්අප්පු	පරන වගාව	0	0 24	50
H 4	එම	ක. ජුවන්අප්පු	දුචිරුදු වසස් පොල්පාල	0	2 33	10
I 4	එම	එම	පරන වගාව	2	1 34	50
J 4	කැටකැලගහවත්ත	ව. පාඩුලුඅප්පු සහ තවත්	අචිරුදු 2 කිට 3 දක්වා වසස් පොල්පාල	0	2 27	10
K 4	කකවගහවත්ත	ව. සමෙල්අප්පු	එම 3 කිට 4 එම	2	2 27	10
L 4	එම	ව. දමින්අප්පු	3 අචිරුදු වසස් පොල්පාල	0	1 13	10
M 4	එම	ව. සිංකෝඅප්පු	4 එම	1	1 28	10
N 4	එම	උ. තේනිස්අප්පු	දුචිරුදු වසස් පොල්පාල	1	0 12	10
O 4	එම	උ. තේනිස්අප්පු සහ තවත්	3 අචිරුදු එම	2	0 20	10
P 4	මහාරො නොහොත් පත්සල	බ. ගුණනන්ද තෙරුන්හාත්තේ	අචිරුදු 2 වසස් පොල්පාල 15	1	0 2	20
Q 4	කුරුදුගේන	එම	අචිරුදු 2 වසස් පොල්පාල	0	3 38	10
R 4	කික්ගහවත්ත	හුදුගකුඹුර්මිණේ අප්පු	අචිරුදු 3 කිට 8 දක්වා වසස් පොල්පාල	2	2 4	20
S 4	එම	එම	අචිරුදු 3 කිට 10 දක්වා වසස් පොල්පාල	11	2 0	50

නො.	ඉඩමේ නම.	අයිතිකම් කිසිවකු.	අන්දම.	අක්කර මහක.		අක්කර
				අ. රු. ප.	රු.	
T 4	කික්කොවත්ත	ව. පව්ලිස්අරපු සහ තව කෙනෙක්	පරන වගාව	11	1	0 50
U 4	කකටකොවත්ත	ව. අරපුසි.කොසු සහ තව කෙනෙක්	ගල	4	0	25 10
V 4	එම	ල. බෙලේනිස්අරපු සහ තව කෙනෙක්	අවරුදු 3 කිව 5 දක්වා වසස් පොල්පැල	2	3	25 20
W 4	එම	ල. බාරෙත්තිඅරපු	අවරුදු 2 වසස් පොල්පැල	1	0	16 10
X 4	පුත්තලවෙල	එම	මිටිව	0	0	27 10
Y 4	කකටකොවත්ත	ල. බෙලේනිස්අරපු සහ තව කෙනෙක්	3 අවරුදු වසස් පොල්පැල	1	0	19 10

මෙම ඉඩම් ගැන වැඩිදුර කාරණා සර්වේශ්වරකරුලත්තාන්සේනෙත්තු, විකිනීමේ කොන්දේසි ගැන මිත්තානි දිසාමේ වංශ.තිපති ආණ්ඩුමේ ඒජන්තලත්තාන්සේනෙත්තු දැනගන්ව පුළුවන.

ගරුකර ආණ්ඩුකාර උතුමානන්වකන්සේනෙත්තු ආණ්ඩු ලෙස,
 ඩබ්ලිව්. පී. වෙලර්,
 වැඩබලන මහසෙක්කාරිස් වම්ම.

No. 1,229, w. p.

Colonial Secretary's Office,
 Colombo, August 31, 1901.

ON Thursday, October 31, 1901, at 12 noon, the Hon. the Government Agent for the Western Province will put up for sale or settlement, at the Weke Resthouse, the under-mentioned portions of Crown Land, on the terms authorized by Government.

Preliminary plan 27 (cadastral survey). Situation—Gangaboda pattu of Siyane korale east.

Lot.	Name of Land.	Village—Walarambe. Name of Claimant.	Description.	Extent.		Upset Price
				A. R. P.	Rs.	
1	Kandekumbura and Millagaha-kumbura	Don Harmanis Senanayaka and others	Paddy field	30	3	22 20
2	Hikgahawatta	M. Johanis Appu	Cocoanut plants 5 to 30 years	1	1	7 10
2½	Do.	do.	Old garden	0	0	10 30
3	Hikgahawatta and Kongahawatta	Don Harmanis Senanayaka	do.	0	2	6 30
3½	Kahatagahawatta	Don Juanis Abeyawardena, Vidane Arachchi	do.	0	3	21 30
3¾	Do.	do.	Cocoanut plants 7 years old	0	3	30 20
4	Millagahakumburewanatewatta	T. Baba Appu and others	Cocoanut plants 9 years old	0	3	0 20
5	Dunumadalagahawatta	Don Harmanis Senanayaka	Cocoanut plants 4 years old	0	1	5 10
6	Do.	do.	Cocoanut plants 7 years old	0	2	5 20
7	Do.	do.	Old garden	0	1	14 30
8	Do.	T. Pintohamy and others	do.	1	3	0 30
9	Millagahakumburaowita	Don Harmanis Senanayaka	Owita	0	0	10 10
10	Millagahakumburadeniya	T. Brampi Appuhamy and others	Deniya	0	1	5 10
10½	Kalugahawatta	T. Baba Appu	Cocoanut plants 5 to 15 years old	0	0	12 20
10¾	Galabodawatta	T. Babahamy	Cocoanut plants 5 years old	0	3	5 10
11	Dunumedellagahawatta	T. Babahamy and others	Old garden	2	1	22 30
12	Do.	T. Pintohamy and others	Cocoanut plants 7 years old	0	2	35 20
13	Dunumedellagahawatta or Hikgahawatta	P. Adonis Appu and another	Old garden	1	1	1 30
14	Hikgahawatta	T. Mangohamy	Cocoanut plants 10 to 30 years old	1	1	2 20
15	Hikgahawatta or Kongahawatta	Don Peris Senanayaka, Registrar	Old garden	1	2	10 50
16	Dunumedellagahawatta or Hikgahawatta	Panaluwage Adonis Appu and another	Cocoanut trees 10 years old	1	1	37 20
17	Dunumadalagahawattalanda	D. Babahamy and others	Chena	0	1	36 10
18	Galabodawatta	T. Babahamy and others	Old garden	1	3	32 30
18½	Do.	T. Appu Sinno Appu	Cocoanut trees 15 to 30 years old	1	1	24 20
18¾	Do.	do.	Cocoanut plants 6 to 8 years old	0	3	22 20
19	Hikgahawatta or Dunumadalagahawatta	T. Don Louis Senanayaka	Cocoanut plants 10 years old	0	2	23 20
20	Dunumadalagahawatta	D. Babahamy	Cocoanuts plants 6 to 13 years old	0	3	25 20
21	Do.	do.	Old garden	0	1	12 30

නො.	ඉඩමේ නම.	අයිතිකම් කීයන්ගේ නම.	අත්දම.	මකත.		අත්කර ගත මිල.
				රු.	ප.	
17	දුනුමදලගහ වත්තෙලන්ද	ද. බබාහමි සහ නවත්	ලෝක	0	1 36	10
18	ගලබොඩවත්ත	ක. බබාහමි සහ නවත්	පරන වගාව	1	3 32	30
18½	එම	ක. අප්පුසිඤ්ඤාඅප්පු	අවුරුදු 15 හිට 30 දක්වා වසස් පොල්පැල	1	1 24	20
18¾	එම	එම	එම 6 8 එම	0	3 22	20
19	හික්ගහවත්ත නොහොත් දුනුමදලගහ වත්ත	ක. දොන් ලුවිස් සේනානායක	10 අවුරුදු වසස් පොල් පැල	0	2 23	20
20	දුනුමදලගහවත්ත	ද. බබාහමි	අවුරුදු 6 හිට 13 දක්වා වසස් පොල්පැල	0	3 25	20
21	එම	එම	පරන වගාව	0	1 12	30
22	දුනුමදලගහවත්ත නොහොත් හික්ගහවත්ත	දොන් පීරිස් සේනානායක රෙජිස්ට්‍රාර් සහ නවත්	අවුරුදු 10 හිට 60 දක්වා වසස් පොල්පැල	1	2 5	20
23	දුනුමදලගහ වත්ත	ක. සර්දිගේ අප්පු සහ නවත්	පරන වගාව	8	1 7	30
24	හාල්ගහකුඹුරේ ඔව්ට	ක. කරෝලිස් අප්පු සහ නවත්	ඔව්ට	0	0 1	10
25	එම	ක. අප්පුසිඤ්ඤාඅප්පු	එම	0	0 10	10
26	දුනුමදලගහ කුඹුරේ ඔව්ට	ක. කරෝලිස් අප්පු සහ නවත්	එම	0	0 10	10
27	එම	එම	එම	0	1 24	10
27½	දුනුමදලගහ කුඹුරේ පිල්ලුව	එම	පිල්ලුව	0	1 25	10
28	කාරන්ගහ කැලේ	ආණ්ඩුව	ලද කැලුව	9	1 3	10
28a	එම	එම	එම	1	1 7	10
29	අඹගහවත්ත	ක. අප්පුසිඤ්ඤාඅප්පු	වගාව	0	1 20	20
30	කාරන්ගහ කුඹුරේ දෙහිය	එම	දෙහිය	0	1 29	10
31	කාරන්ගහකුඹුරේ ඔව්ට	එම	ඔව්ට	0	0 6	10
32	ස්මිලුගහවත්ත	දොන් හර්මානිස් සේනානායක	පරන වගාව	10	0 25	20
33	එම	එම	අවුරුදු 4 හිට 8 දක්වා වසස් පොල්පැල	2	2 12	10
34	හාල්ගහකුඹුරේ ඔව්ට	ක. කරෝලිස්	ඔව්ට	0	0 4	10
35	කාරන්ගහකුඹුරේ දෙහිය	ම. පොහානිස්	දෙහිය	0	1 8	10
36	මිල්ලගහවත්ත	දොන් පීරිස් සේනානායක රෙජිස්ට්‍රාර්	අවුරුදු 16 හිට 24 දක්වා වසස් පොල්පැල	2	0 25	20
37	එම	එම	එම 4 හිට 24 එම	4	2 22	20
37½	කොස්ගහ ඔව්ට	එම	4 අවුරුදු වසස් පොල් පැල	0	2 1	10
38	එම	ක. අරන්සිඤ්ඤා	7 එම	0	3 23	20
39	මිල්ලගහවත්ත	එම	අවුරුදු 14 හිට 30 දක්වා වසස් පොල්පැල	0	2 2	20
40	කාරන්ගහකුඹුරේ ඔව්ට	ක. සර්දිගේ අප්පු	ඔව්ට	0	0 25	10
41	එම	එම	කුඹුර	0	1 20	10

මෙම ඉඩම් ගැණ වැරදුර කාරණ සර්වේශ්වර්තර්ථවත්තයන්ගෙන්ද, විකිණීමේ කොන්දේසි ගැණ බස්නාහිර දිසාමේ වංශාධිපති ආණ්ඩුවේ එජන්තරත්තයන්ගෙන්ද දැනගත්ව පුළුවන.

ගරුභර ආණ්ඩුකාර උතුමානන්වකන්සේගේ ආඥාවලෙස,

ඩබ්ලිව්. ඩී. ඩේලර්,
වැඩබලන මහසෙක්‍රතාරිස් මිමිහ.

No. 1,230, W. P.

Colonial Secretary's Office,
Colombo, August 28, 1901.

ON Friday, November 1, 1901, at 12 noon, the Hon. the Government Agent for the Western Province will put up for sale or settlement, at the Weke Resthouse, the under-mentioned portions of Crown Land, on the terms authorized by Government.

Preliminary plan 11,095. Situation—Udugaha pattu of Siyane korale east.
Village—Bopagama.

Lot.	Name of Land.	Name of Claimant.	Description.	Extent.		Upset Price per Acre.
				A.	R. P.	
10709	Puhudelgahalanda	Crown	Bata jungle	0	3 25	10

Preliminary plan 11,087. Situation—Udugaha pattu of Siyane korale east.
Village—Bopagama.

10688	Horagahalanda	Kariyawasangamage Sinnappu	Cocoanut plants 8; years old	1	3 4	15
-------	---------------	----------------------------	------------------------------	---	-----	----

Preliminary plan 11,110. Situation—Udugaha pattu of Siyane korale east.
Village—Bopagama.

10733	Kitulgahawatta	Kariyawanmaddumage Appurala	Garden	7	2 7	15
10734	Halgahawattekele	K. W. Amaris and another	One cocoanut tree 10 years old	0	0 22	10
10735	Horagahalanda	Arunu Acharige Gabo Naide	Cocoanut trees 3 to 15 years old	2	0 2	15
10736	Do.	Crown	Jungle	0	0 26	10
10737	Do.	K. W. Amaris	Threshing floor	0	0 6	10
10738	Do.	Crown	Jungle	0	0 35	10
10739	Kongahalanda	H. W. Singappu and another	Cocoanut plants 8 to 10 years old	4	3 24	15
10740	Do.	Crown	Jungle	6	1 22	30
10741	Kongahalandewatta	S. A. Baronchi Appuhamy and another	Cocoanut plants 10 years old	2	3 20	15
10742	Kongahalanda	Crown	Jungle	7	1 0	30

Lot.	Name of Land.	Name of Claimant.	Description.	Extent.		Upset Price per Acre. Rs.
				A.	R. P.	
	Preliminary plan 11,109. Situation—Udugaha pattu of Siyane korale east. Village—Migulla.					
10731	Galabodadeniyakumbura	Crown	Paddy fields	0	1 8	15
10732	Do.	do.	do.	0	0 8	15
	Preliminary plan 11,097. Situation—Udugaha pattu of Siyane korale east. Village—Athandakanda.					
10711	Palletenna	Athanda Achchige Appu	Cocconut plants 7 years old	0	3 10	15
	Preliminary plan 11,133. Situation—Udugaha pattu of Siyane korale east. Village—Athandakanda.					
10848	Wilimaswalahena	Athanda Achchige Samel Appu	Cocconut plants 6 years old	0	1 3	20
10849	Do.	do.	do.	0	2 0	20
	Preliminary plan 11,045. Situation—Udugaha pattu of Siyane korale east. Village—Dambutuwa.					
10469	Elabodadeniya	Crown	Deniya	0	0 35	15
10470	Dambutuwakanda	do.	Jungle	13	0 34	40
10471	Do.	do.	To be reserved	0	1 30	—
10472	Kandabodadeniya	U. A. Sinchi Appu	Deniya	0	0 5	15
10473	Dambutukanda	Crown	Jungle	1	2 22	40
	Preliminary plan 11,036. Situation—Udugaha pattu of Siyane korale east. Village—Napagoda.					
10448	Godandewatta	G. A. Siman Appu	Cocconut plants 6 to 10 years old	1	1 13	25
10449	Do.	K. A. Karamanis Appu	Cocconut plants 8 years old	0	2 28	25
10450	Galabodawatta	Kodikara Achchige Esan Appu	Cocconut plants 1 to 4 years old	0	3 29	25
10451	Do.	Kodikara Achchige Appurala	Cocconut plants 5 to 10 years old	1	1 6	25
10452	Do.	Kodikara Achchige Esan Appu	Cocconut plants 4 to 6 years old	0	1 36	25
10453	Do.	W. A. Singappu	Cocconut plants 3 to 5 years old	0	3 22	25
	Preliminary plan 11,122. Situation—Udugaha pattu of Siyane korale east. Village—Pasyala.					
10772	Aggonelanda	M. Panchappahmy and others	Jungle	1	2 32	75
	Village—Ellelamulla.					
10773	Aggonelanda	R. A. Sinnappu	Two cocconut plants 3 years old	1	0 0	50
10774	Viharewatta	Trustees of the Vihare at Ellelamulla	Garden	1	0 2	20
10775	Wewakumburekamatha	Crown	Threshing floor	0	0 20	20
	Preliminary plan 11,131. Situation—Udugaha pattu of Siyane korale east. Village—Alawala.					
10812	Dawatagahalanda	Crown	Low jungle	2	0 22	30
10813	Do.	Malawige Ungappu and another	do.	0	0 32	30
10814	Do.	Malawige Allis	do.	0	0 4	30
10815	Do.	do.	do.	0	0 14	30
10816	Do.	do.	do.	0	0 4	30
10817	Gallenshena	Dewapurahakuruge Allisa	Cocconut plants 6 years old	3	3 0	20
10818	Tennaudahena	Malawige Amaris Appu	do.	1	3 38	15
10819	Do.	do.	do.	0	0 4	15
10820	Do.	do.	do.	0	0 3	15
10821	Tennaudahena	Malawige Amaris Appu	Cocconuts plants 6 years old	0	0 2	15
	Preliminary plan 11,068. Situation—Udugaha pattu of Siyane korale east. Village—Nikahetikanda.					
10557	Mora-atulehena	Mullelahakuruge Tikira	Cocconuts trees 13 years old	1	0 0	15
10558	Do.	Mullelahakuruge Thepanisa	Cocconut trees 11 years old	0	1 37	15
10559	Do.	Wickrema Achchige Sinnappu	Cocconut trees 7 years old	0	0 32	15
10560	Egala Athulehena	Mullelahakuruge Thepanisa	Cocconut trees 6 years old	0	1 0	15
10561	Do.	do.	do.	0	1 10	15
10562	Do.	Wickrema Achchige Singappu	do.	0	2 28	15
10563	Hapugahahena	Mapahamillage Welun Appu	Cocconut trees 8 years old	6	2 17	20
	Preliminary plan 11,031. Situation—Udugaha pattu of Siyane korale east. Village—Radawaduna.					
10429	Tuttiriyekandelanda	Sinhalapedige Kiriya	Eight cocconut plants 2 years old	2	0 18	20

Lot.	Name of Land.	Name of Claimant.	Description.	Extent. A. R. P.	Upset Price per Acre. Rs.
10480	Ambagahawatta	Mutugalpedige Babiya	28 Coccoanut plants 6 months old	0 1 16	20
10481	Do.	do.	73 Coccoanut plants 1 to 5 years old	1 0 20	20
Preliminary plan 11,105. Situation Udugaha pattu of Siyane korale east. Village—Radawaduna.					
10723	Weliadda	Piramanapedige Babiya	Paddy field	0 0 27	20
10724	Weliaddekanatta	do.	Threshing floor	0 0 20	20
Preliminary plan 11,072. Situation—Gangaboda pattu of Siyane korale east. Village—Mitirigala.					
10574	Koskanattelanda <i>alias</i> Kandehena	Crown	Bata jungle	77 3 0	30
10575	Do.	Encroachment by owners of title plan 137,494	—	0 0 28	10
10576	Do.	do.	—	0 0 28	10
10577	Do.	Encroachment by owners of title plan 6,505	—	0 0 30	10
10578	Do.	Encroachment by owners of title plan 123,199	—	0 0 5	10

Further information respecting these lands may be obtained from the Surveyor-General, and respecting the conditions of sale from the Hon. the Government Agent, Western Province.

By His Excellency the Governor's command,

W. T. TAYLOR,
Acting Colonial Secretary.

No. 1,230, w. p.

විෂි 1901 ක්වු අගෝස්තු මස 28 වෙනි දින කොලම

මහසෙනෙවිවරයාගේ කන්තෝරුවේදීය.

මහසෙනෙවිවරයාගේ මහසෙනෙවිවරයාගේ විසින් මෙහි පහත සඳහන්වන
අනුමැතියන්හට ඉඩම් අනුමැතියේ නියෝගවල ප්‍රකාරයට විෂි 1901 ක්වු නොවැම්බර් මස 1 වෙනි
දිනට සිකුරුදා දවල් 12 ව මැණේ තානාසමේදී වෙන්දේසිකර විකුණනට නොහොත් තිත්පුකරදෙන්නට
සෙදෙනවා ඇත.

සිතියම 11,095. පිහිටීම සියනැකෝරලේ උඩුගහපත්තුව. ගම—බෝපාහම. අක්කර
මහත. යක මිල.

නො.	ඉඩමේ නම.	අයිතිකම කියන්නා.	අන්දම.	අ. රු. ප.	රු.
10709	පුහුදෙල්ගහලන්ද	අනුමැතිය	බටකැලේ	0 3 25	10
සිතියම 11,087.					
10688	හොරහහලන්ද	කාරියවසන්ගමගේ සිංඤ්ජු	8 අවිරු වසස් පොල්පැල	1 3 4	15
සිතියම 11,110.					
10733	කිතුල්ගහවත්ත	කාරියවසන් මද්දුමගේ අප්පුරු	වහාව	7 2 7	15
10734	හල්ගහවත්තේ කැලේ	ක. ව. අමාරිස් සහ කෙනෙක්	10 අවිරු වසස් පොල්ගහක්	0 0 22	10
10735	හොරහහලන්ද	අරුහුආවාරිගේ ගබෝනසිදේ	අවිරු 8 හිට 15 දක්වාවසස් පොල්	2 0 2	15
10736	එම	අනුමැතිය	කැලේ	0 0 26	10
10737	එම	ක. ව. අමාරිස්	කමත	0 0 6	10
10738	එම	අනුමැතිය	කැලේ	0 0 35	10
10739	කෝන්ගහලන්ද	ග. ව. සිංඤ්ජු සහ කෙනෙක්	අවිරු 8 හිට 10 දක්වාවසස් පොල්	4 3 24	15
10740	එම	අනුමැතිය	කැලේ	6 1 22	30
10741	කෝන්ගහලන්දේ වත්ත	ස. ඒ. බාලෙන්නි අප්පුහාමී සහ හකෙනෙක්	10 අවිරු වසස් පොල්පැල	2 3 20	15
10742	කොන්ගහලන්ද	අනුමැතිය	කැලේ	7 1 0	30
සිතියම 11,109. ගම—මීගල්ල.					
10731	ගලබොඩදෙනියේ කුඹුර	අනුමැතිය	කුඹුර	0 1 8	15
10732	එම	එම	එම	0 0 8	15
සිතියම 1,197. ගම—අතාරාඩකන්ද.					
10711	පල්ලතැන්න	අතාරාඩඅවිවිගේ අප්පු	7 අවිරු වසස් පොල්පැල	0 3 10	15
සිතියම 11,133.					
10848	විලිමස්වලගේන	අතාරාඩඅවිවිගේ සාමේල්අප්පු	6 අවිරු වසස් පොල්පැල	0 1 3	20
10849	එම	එම	එම	0 2 0	20

නො.	ඉඩමේ නම.	අයිතිකම් කියන්නා.	අන්දම.	මහත. අ. රු. ප.	අක්රක යක ලීල. රු.
		සිතියම 11,045. ගම—දඹුල්ලවාව.			
10469	ඇලබොඩදෙනිය	අණ්ඩුව	දෙනිය	0 0 35	15
10470	දඹුල්ලවාවකන්ද	එම	කැලේ	13 0 34	40
10471	එම	එම	එම (තහනම්)	0 1 30	—
10472	කන්දබොඩදෙනිය	උ. අ. සිත්ච්ඡප්ප	දෙනිය	0 0 5	15
10473	දඹුල්ලකන්ද	අණ්ඩුව	කැලේ	1 2 22	40
		සිතියම 11,036. ගම—නාපාගොඩ.			
10448	ගොඩන්දවත්ත	ග. අ. සිමන්දප්ප	අචිරුදු 6 කිට 10 දක් වූ වයස් පොල්	1 1 13	25
10449	එම	ක. අ. කරමාතිස්ප්ප	8 අචිරුදු වයස් පොල්	0 2 28	25
10450	ගලබොඩවත්ත	කොඩිකාරආච්චිගේ ඉසන් අප්ප	අචිරුදු 1 කිට 4 දක් වූ වයස් පොල්	0 3 29	25
10451	දම	එම අප්පුරුල	එම 5 කිට 10 එම	1 1 6	25
10452	එම	එම ඉසන්අප්ප	එම 4 කිට 6 එම	0 1 36	25
10453	එම	ඒ. අ. සිංඤ්ඤ	එම 3 කිට 5 එම	0 3 22	25
		සිතියම 11,122. ගම—පස්සාල.			
10772	අගොන්නේලප්ප	ම. පුන්වජ්ජනාම් සහ තවත්	කැලේ	1 2 32	75
		ගම—ඇල්ලලමුල්ල.			
10773	එම	ර. අ. සිංඤ්ඤ	3 අචිරුදු වයස් පොල් පැල 2ක්	1 0 0	50
10774	විහාරේවත්ත	ඇල්ලලමුල්ලේ විහාරේ දියකයෝ	වගාව	1 0 2	20
10775	වැවකුඹුරේකමත	අණ්ඩුව	කමත	0 0 20	20
		සිතියම 11,131. ගම—අලවල.			
10812	දවටගහලුන්ද	අණ්ඩුව	ලදකැලාව	2 0 22	30
10813	එම	මලවිලගේ උන්ගප්ප සහ කෙනෙක්	එම	0 0 32	30
10814	එම	එම අල්ලිය	එම	0 0 4	30
10815	එම	එම	එම	0 0 14	30
10816	එම	එම	එම	0 0 4	30
10817	ගල්ලොන්නේන	දේවාපුර හකුරුගේ අල්ලියා	6 අචිරුදු වයස් පොල්පැල	3 3 0	20
10818	තෙතන්දණේන	මාලවිගේ අමාරිස්ප්ප	එම	1 3 38	15
10819	එම	එම	එම	0 0 4	15
10820	එම	එම	එම	0 0 3	15
10821	එම	එම	එම	0 0 2	15
		සිතියම 11,068. ගම—නිකහැටිකන්ද.			
10557	මොරඅකුලේනේන	මුල්ලලහකුරුගේ විකිත්	13 අචිරුදු වයස් පොල්ගස්	1 0 0	15
10558	එම	එම තෙපාතිසා	11 එම	0 1 37	15
10559	එම	වික්‍රමආච්චිගේ සිංඤ්ඤ	7 එම	0 0 32	15
10560	අහලආනුලනේන	මුල්ලලහකුරුගේ තෙපාතිසා	6 එම	0 1 0	15
10561	එම	එම	6 එම	0 1 10	15
10562	එම	වික්‍රමආච්චිගේ සිංඤ්ඤ	6 එම	0 2 28	15
10563	හපුගහනේන	මාපාහම්ලිලාගේ පෙළුන්අප්ප	8 එම	6 2 17	20
		සිතියම 11,031. ගම—රදුවඩුන.			
10429	කුත්තිරිසේකන්දේ ලන්ද	සිංගලපේච්චිගේ කිරියා	2 අචිරුදු වයස් පොල්පැල 8ක්	2 0 18	20
10430	අඹගහවත්ත	මුතුගල්පේච්චිගේ බබියා	මාස 6ක් වයස් පොල්පැල 28ක්	0 1 16	20
10431	එම	එම	අචිරුදු 1 කිට 5ක් වයස් 73	1 0 20	20
		සිතියම 11,105.			
10723	වැලියද්ද	පිරමනපේච්චිගේ බබියා	කුඹුර	0 0 27	20
10724	වැලියද්දේකනන	එම	කළුක	0 0 20	20
		සිතියම 11,072. ගම—මිතිරිගල.			
10574	කොස් කනත්තේ ලන්ද නොගොන් කන්දේනේන	අණ්ඩුව	බටකැලේ	77 3 0	30
10575	එම	සිතියම නො. 137,494 අයිති කාරයෝ ඒසින් වැඩිපුර අල්ලාගත් ඉඩම		0 0 28	10
10576	එම	එම		0 0 28	10

නො.	ඉඩමේ නම.	අයිතිකම් කියවන්නා	අන්දම.	මහල. අසකර	
				අ. රු. ප.	යක මිල.
10577	කොළ කනත්තේ ලන්ද නොගොත් කන්දේගේන	සිතියම් නො. 6,505 අයිති කාරයා විසින් වැඩිපුර අල් ලාභය ඉඩම	—	0	0 30 10
10578	එම	සිතියම් නො. 123,199 අයිති කාරයා විසින් වැඩිපුර අල් ලාභය ඉඩම	—	0	0 5 10

මෙම ඉඩම් ගැණ වැඩිපුර කාරණා සර්වේසර් ජනරාල් උත්තරානේගෙන්ද, විකිනීමේ කොන්දේසි ගැණ බස්නාහිර දිසාවේ වංශාධිපති ආණ්ඩුවේ එජන්ටර්නාන්තේගෙන්ද දැනගත්ව පුළුවන. ගරුතර ආණ්ඩුකාර උතුමානන්වහන්සේගේ අයුචලෙස, බබ්ලේසු. ටී. ටේලර්, වැඩබලන මහසෙනෙවැරිස් වමිස.

No. 1,231, W. P. Colonial Secretary's Office, Colombo, August 28, 1901.

ON Monday, October 21, 1901, at 12 noon, the Assistant Government Agent for the Kalutara District will put up for sale or settlement, at his office in Kalutara, the under-mentioned portions of Crown Land, on the terms authorized by Government.

Lot.	Village.	Name of Land.	Name of Claimant.	Description.	Upset Price	
					Extent.	per Acre.
10564	Tudugala	Panwiladeniya	Crown	Abandoned field	0 2 36	10
10710	Pallegoda	Polotukandekete	Crown	For reservation	3 0 6	—
10730	Kirantidia	Kirantidimanana	Crown	Abandoned field	1 2 14	10
10720	Pallegoda	Ariyawattapitakattia	Crown	Jungle	2 1 3	20
10721	Do.	do.	Siriwedidurage Pedirisa and another	Garden	0 0 11	30
10722	Do.	Galwalaowitakattideka	Crown	Paddy field	6 2 0	30
10695	Parawala	Kunuberiyagoda	Crown	Owita	0 0 35	10
10696	Do.	Kunuberiyagodawatta	Ibraim Lebbe Yunusu	Garden	0 2 38	30
10697	Do.	Kunuberiyagoda	Crown	Owita	0 2 10	10
10698	Do.	Kunuberiyagodawatta	Salama Lebbe Madar	Garden	0 0 32	30
10699	Do.	do.	Rasan Marikar Ismail	do.	0 1 25	30
10700	Do.	do.	Au Lebbe Abdul Cassim of Parawala	do.	0 0 32	30
10701	Do.	do.	do.	do.	0 0 36	30
10702	Do.	do.	Rasin Marikar Ismail	do.	0 1 30	30
10703	Do.	Pilihudugankandakumbura	do.	Paddy field	0 0 4	10
9220	Matugama	Horawelayawatta	Heirs of Rilapolaliyanga Unguappu and another	Abandoned garden	0 2 13	15
10542	Madawela	Tittakekiriheha	Crown	Low jungle	0 0 20	20
10543	Do.	do.	do.	Jungle	0 3 26	20
10544	Do.	Tittakekiriheha-atmaga	Watawala Maddumage	Garden	1 0 33	30
10545	Do.	Tittakekiriheha	Crown	Low jungle	0 0 34	20
10546	Do.	Tittakekiriheha-atmaga	Watawala Maddumage	Garden	0 2 3	30
10547	Do.	Tittakekiriheha	Crown	Low jungle	0 1 3	20
8243	Kindelpitiya	Beliwetiyakumbura	Crown and Gamalatge Paulis Appu and another	Paddy field	0 2 24	50
8244	Do.	do.	Crown and Don Bastian Gunatillaka Petikiri Appuhami	do.	0 0 22	50

Situated in the Iddagoda pattu of Pasdun korale west.

Situated in the Walallawiti pattu of Pasdun korale west.

Situated in the Udugaha pattu of Bayigam korale.

Further particulars respecting these lands may be obtained from the Surveyor-General, and respecting the conditions of sale from the Assistant Government Agent, Kalutara.

By His Excellency the Governor's command,
W. T. TAYLOR,
Acting Colonial Secretary.

No. 1,231, W. P.

මේ 1901 කවු අගෝස්තු මස 28 වෙනි දින රජයේ
මහසෙක්කාරිස්ථානයේ කන්දොරුවේදී.

එකර දිස්ත්‍රික්කේ ආණ්ඩුවේ උපද්‍රව්‍යවනාන්තරයේ විසින් මෙහි පහත සඳහන්වන ආණ්ඩුව සහකයා ඉඩම් ආණ්ඩුවේ නිලධාරියාට මේ 1901 කවු මක්කෝමර මස 21 (එනම්) වෙනි දිනට සඳුදා දවල් 12ට සාමාර කම් මේරීමේදී වෙන්දේසිකර වඩානවට හෝ නිවැරදිවට සෙවෙනවා ඇත.

සිතියම 11,069. අයිතියම කිසිත්තා—රජසත්තක.

අක්කරයක
සාමාන්‍ය
වටිනාකම.

නො.	ගම.	ඉඩමේ නම.	අන්දම.	මහත. අ. රු. ප.	රු.
10564	කුඹුගල	පන්විලදෙණි සිතියම 11,096.	පුරංකුඹුර	0 2 36	10
10710	පල්ලියොඩ	පොලොවුකන්ද කැලේ සිතියම 11,108.	කොවිකිනිමට	3 0 6	—
10730	කිරංනිඳි	කිරන්තිභමානාන සිතියම 11,104.	පුරංකුඹුර	1 2 14	10
10720	පල්ලියොඩ	අර්ලියවන්ත පිටකවිස අයිතියම කිසිත්තා—සිරිවැව්දුරගේ පොතිරිසා සහ කෙනෙකන්.	කැලේ	2 1 3	20
10721	එම	අර්ලියවන්ත පිටකවිස අයිතියම කිසිත්තා—රජසත්තක.	වගාව	0 0 11	30
10722	එම	ගල්වල ඕවට කවිදෙක සිතියම 11,091.	කුඹුර	6 2 0	30
10695	පරවල	කුඹුරේරියගොඩ අයිතියම කිසිත්තා—රඹුණිමලබිබේ සුභද්‍රලොබිබේ, පාරවල.	ඕවට	0 0 35	10
10696	එම	කුඹුරේරියගොඩ වන්ත අයිතියම කිසිත්තා—රජසත්තක.	වගාව	0 2 38	30
10697	එම	කුඹුරේරියගොඩ අයිතියම කිසිත්තා—පලමාලොබිබේ මදර්ලොබිබේ, පාරවල.	ඕවට	0 2 10	10
10698	එම	කුඹුරේරියගොඩ වන්ත අයිතියම කිසිත්තා—රජසත්තක.	වගාව	0 0 32	30
10699	එම	කුඹුරේරියගොඩ වන්ත අයිතියම කිසිත්තා—රජසත්තක.	වගාව	0 1 25	30
10700	එම	කුඹුරේරියගොඩ වන්ත අයිතියම කිසිත්තා—ආච්චලොබිබේ අඹදුල්කාසිත්, පාරවල.	වගාව	0 0 32	30
10701	එම	එම අයිතියම කිසිත්තා—රජසත්තක.	එම	0 0 36	30
10702	එම	කුඹුරේරියගොඩ වන්ත අයිතියම කිසිත්තා—රජසත්තක.	වගාව	0 1 30	30
10703	එම	පිලිසුච්චානන්දේ කුඹුර සිතියම 9,637. අයිතියම කිසිත්තා—රිලාපොලා ලියනගේ උගුආප්පුගේ උරුමකරුගේ සහ කෙනෙකන්.	කුඹුර	0 0 4	10

සිතියම 9,637. අයිතියම කිසිත්තා—රිලාපොලා ලියනගේ උගුආප්පුගේ උරුමකරුගේ සහ කෙනෙකන්.
9220 මතුගම හොරවලය වන්ත පුරංකුඹුර 0 2 13 15

සිතියම 11,064. අයිතියම කිසිත්තා—රජසත්තක.
10542 මඩවෙල තත්තකැකිරිගේන පහත්කැලේ 0 0 20 20

10543 එම එම කැලේ 0 3 26 20

10544 එම අයිතියම කිසිත්තා—වටවල මද්දුමාගේ ප්‍රමානිස්. තත්තකැකිරිගේන අත්මග වගාව 1 0 33 30

10545 එම අයිතියම කිසිත්තා—රජසත්තක. තත්තකැකිරිගේන පහත්කැලේ 0 0 34 20

10546 එම අයිතියම කිසිත්තා—රජසත්තක. තත්තකැකිරිගේන අත්මග වගාව 0 2 3 30

10547 එම අයිතියම කිසිත්තා—රජසත්තක. තත්තකැකිරිගේන පහත්කැලේ 0 1 3 20

පිසිටා නිබෙන්ගේ බස්නාහිර පස්දුන්නෝරලේ වල්ලලාවිට්පත්තුමේස.
සිතියම 9,365. අයිතියම කිසිත්තා—රජසත්තක සහ ගමලන්ගේ පවුලිස්අප්පු සහ කෙනෙකන්.
8243 කිදෙල්පිටිය බෙලිවැටියේ කුඹුර කුඹුර 0 2 24 50

8244 කිදෙල්පිටිය බෙලිවැටියේ කුඹුර කුඹුර 0 0 22 50

පිසිටා නිබෙන්ගේ රසිගම්කෝරලේ උඩුගහපත්තුමේස.
මෙම ඉඩම් ගැණ වැව්දුර කාරණ සර්වේශ්වර්ජනවනාන්තරයේද, විකිනිමේ කොන්දේසි ගැණ සාමාර දිස්ත්‍රික්කේ ආණ්ඩුවේ උපද්‍රව්‍යවනාන්තරයේද දැනගනව පුළුවන.

ගරුකර ආණ්ඩුකාර උතුමානන්තරයේ ආඥාවලට,
ඩබ්ලිව්. ඩී. වෙලර්,
වැඩබලන මහසෙක්කාරිස් වමේස.

LAND SALES IN THE CENTRAL PROVINCE.

No. 1,798, C. P.

Colonial Secretary's Office,
Colombo, August 22, 1901.

ON Wednesday, October 2, 1901, at 12 o'clock noon, the Assistant Government Agent for the Matale District will put up to auction, at his office in Matale, the under-mentioned portions of Crown Land, on the terms authorized by Government.

Lot.	Name of Land.	Name of Applicant.	Description.	Upset Price per Acre.	
				Extent.	Rs.
13250	Eriyagomanamukalana	Joseph Malcomson	Forest	1 0 0.	30
13251	Ailawattahena	Joseph Malcomson	Chena	0 3 14	30
13252	Do.	do.	do.	0 2 24	30

වැව්දුර කාරණ සර්වේශ්වර්ජනවනාන්තරයේද දැනගනව පුළුවන.

Lot.	Name of Land.	Name of Applicant.	Description.	Extent.		Upset Price per Acre. Rs.
				A.	R. P.	
Preliminary plan 4,717.—Asgiri Pallesiya pattu of Matale south.						
Village—Weliganwela.						
12595	Maratennawatta	Don D. de Silva Appuhami	Cocoanuts	0	2 13	40
12596	Maratennepillewa	do.	Chena	0	3 15	40
12597	Hapukotuwehena	do.	Jungle	4	2 17	40
Preliminary plan 3,896. Asgiri Udasiya pattu of Matale south.						
Village—Elipola.						
10617	Bibiligollehena	H. A. Siyatu	Jungle	0	2 17	25

Further information respecting these lands may be obtained from the Surveyor-General, and respecting the conditions of sale from the Assistant Government Agent, Matale.

By His Excellency the Governor's command,
 W. T. TAYLOR,
 Acting Colonial Secretary.

No. 1,798, C. P.

වම් 1901 ක්වු අගෝස්තු මස 22 වෙනි දින කොළඹ මහාසූඛකාරී උත්සාහයේ කන්තෝරුවේදී.

මෙම ඉඩම් මාතලේ උපළුපත්කරුන්ගේ විසින් ලේඛිතව සඳහන්වන ආණ්ඩුව සහිත ඉඩම් ආණ්ඩුවේ නියෝගවලට ප්‍රකාරව වම් 1901 ක්වු කන්තෝරුවේ මස 2 වෙනි දින වැඩිදුරටත් 12ව මාතලේ කවුච්චේදී වෙන්දේසිකර පිකුණුවන ලෙසට දැන දැන.

සිතියම 4,945. මාතලේ නැගෙනහිර පලාතේ පල්ලේසියටත්තුම්. ගම—උඩවුල්ල.

නො.	ඉඩමේ නම.	ඉල්ලීමකාරයා.	අන්දම.	අක්කර මහක. යක මිල.		
				අ. රු. ප.	රු.	
13250	ඵරිගගොමන මුකලාන	ජෝසප් මැල් කොමිසන්	මුකලාන	1	0 0 30	
ගම—පල්ලේ.						
13251	අලවත්තේ හේන	එම	හේන	0	3 14 30	
13252	එම	එම	එම	0	2 24 30	

සිතියම 4,717. මාතලේ දකුණු පලාතේ අස්ගිරි පල්ලේසියටත්තුම්. ගම—මැලිගත්වෙල.

12595	මාතලේ වත්ත	සී. සී. ද සිල්වා	පොල්	0	2 13 40
12596	මරතලේ පිල්ලාම	—	හේන	0	3 15 40
12597	අපුරුමුම් හේන	—	කැලෑ බිම	4	2 17 40

10617	සිතියම 3,896. මාතලේ දකුණු පලාතේ අස්ගිරි උඩසියටත්තුම්. ගම—අඵපල.	බීබිලිගොල්ලේ හේන	එම. ඵ. සියාතු	කැලෑ බිම	0	2 17 25
-------	--	------------------	---------------	----------	---	---------

මෙම ඉඩම් ගැණ වැඩිදුර කාරණා සර්වඛණ්ඩකරුන්ගේ විසින් ලේඛිතව සඳහන්වන, මිනිනිමේ කොන්දේසි ගැණ මාතලේ දිස්ත්‍රික්කේ උපළුපත්කරුන්ගේ විසින් දැනගතව පුළුවන.

ගරුකර ආණ්ඩුකාර උතුමානන්ඩගන්සේගේ ආණ්ඩු ලෙස,
 ඩබ්ලිව්. ඩී. ටේලර්,
 මැඩබලන මහාසූඛකාරී වම්ක.

No. 1,799, C. P.

Colonial Secretary's Office,
 Colombo, August 22, 1901.

ON Monday, October 28, 1901, at 12 o'clock noon, the Hon. the Government Agent for the Central Province will put up to auction, at his office in Kandy, the under-mentioned portions of Crown Land, on the terms authorized by Government.

Two allotments of land situated in the Uda Bulatgama division of the Kandy District of the Central Province. Preliminary plan 4,950. Village—Warakawa.

Lot.	Name of Applicant.	Name of Claimant.	Description.	Extent.		Upset Price per Acre. Rs.
				A.	R. P.	
13282	P. S. Abdul Kader of Warakawa	Crown	Patana	4	3 12	15
13283	Do.	do.	Jungle	0	2 33	25

Further information respecting these lands may be obtained from the Surveyor-General, and respecting the conditions of sale from the Hon. the Government Agent, Central Province.

By His Excellency the Governor's command,
 W. T. TAYLOR,
 Acting Colonial Secretary.

No. 1,799, C. P.

වස 1901 කවු ජුනි මස 13 වෙනි දින කොළඹ

මහසෙකුකාරස්ථලනායකයන්ගේ කන්තෝරුවේදීය. 1901 කවු මක්රෝලිමු මස 28 වෙනි සදු දින දවල් 12ව පහ අදහන්කරණ අණවුව වසිති ඉඩම් කොටස්, අණවුව පසින බලය දි නිවෙන පොරොන්දුවරි, මොව දිසාවේ ගොරුවේ නිවු අණවුවේ එරනන උනනායකේ පසින මොනුවර උනනායකයන්ගේ කන්තෝරුවේදී වෙන්දේසිකර මිකුණ නව යෙදේ.

මොව දිසාවේ මොනුවර දිසානිකයන්ට වසිති උඩුලුගම පලාතේ පිහිටා තිබෙන බිම්කැබලි. සිතියම 4,950. ගෙ—වරකාව. අක්කරයක් මිකුණ නව පවත්ගත්

නො.	ඉල්ලුම්කාරයා.	අයිතිකම් නිකායයා.	අන්දම.	මහස.	ගෙ. රු. ප.
13282	වරකාවේ පි. ඇස්. අමිදුල්කාදර්	අණවුව	පහන	4	3 12 15
13283	එම	එම	කැලේ	0	2 33 25

මෙම ඉඩම් ගැණ වැඩිදුර කාරණ සර්වේච්ඡරනරුලුඋනනායකයන්ගේ දැනගත හැකිවත් ඇර, විකිනීමේ කොන්දේසි ගැණ කොරතුරු මොව දිසාවේ ගොරුවේ නිවු අණවුවේ එරනන උනනායකයන්ගේ දැනගත හැකිවේ.

ගරුකර අණවුකාර උතුමානත්වතන්ගේ අඟුළු ලෙස, ඩබ්ලිවු. පී. ටේලර්, වැඩබලන මහසෙකුකාරිස් වමන.

No. 1,800, C. P.

Colonial Secretary's Office, Colombo, August 26, 1901.

ON Wednesday, October 23, 1901, at 12 noon, the Assistant Government Agent for the Nuwara Eliya District will put up to auction, at his office in Nuwara Eliya, the under-mentioned portion of Crown Land, on the terms authorized by Government.

An allotment of land situated in the Uda Hewaheta division of the Nuwara Eliya District of the Central Province.

Lot.	Name of Land.	Preliminary plan 4,773. Village—Wegama. Name of Applicant.	Description.	Extent. A. R. P.
12875	—	Mr. P. C. Briscoe for Mr. P. E. Sewell	Patana, &c.	17 1 20

Upset price,—Rs. 15 per acre.

Further information respecting this land may be obtained from the Surveyor-General, and respecting the conditions of sale from the Assistant Government Agent, Nuwara Eliya.

By His Excellency the Governor's command, W. T. TAYLOR, Acting Colonial Secretary.

No. 1,800, C. P.

වස 1901 කවු අගෝස්තු මස 26 වෙනි දින කොළඹ

මහසෙකුකාරස්ථලනායකයන්ගේ කන්තෝරුවේදීය. මොව දිසාවේ කුචරළියේ උපර්ජනකඋනනායකයන්ගේ විසින මොව පහ අදහන් නිවු අණවුව සත්තක ඉඩම් අණවුවේ නගෝරුවල ප්‍රකාරය වස 1901 කවු මක්රෝලිමු මස 23 වෙනි දිනවු සිදු දවල් 12ව කුචරළියේ කවිචේරියේදී වෙන්දේසිකර මිකුණ නව යෙදෙනවා ඇත.

මොව දිසාවේ කුචරළිය පලාතේ උඩුලුගම පලාතේ පිහිටා තිබෙන බිම්කැබලි 1ක්. සිතියම 4,773.

නො.	ගම.	ඉල්ලුම්කාරයා.	අන්දම.	මහස.
12875	වැගම	පී. ජී. ප්‍රවල්ගන්මයා වෙනුවට ප්‍රිංසෝප් ලෙනමයා	පහන	17 1 20

අක්කරයක් මිලකර තිබෙන්නේ රුපියල 15 බැගින්ය.

මෙම ඉඩම් ගැණ වැඩිදුර කාරණ සර්වේච්ඡරනරුලුඋනනායකයන්ගේ දැනගත හැකිවත් ඇර, විකිනීමේ කොන්දේසි ගැණ කුචරළියේ උපර්ජනකඋනනායකයන්ගේ දැනගත හැකිවේ.

ගරුකර අණවුකාර උතුමානත්වතන්ගේ අඟුළු ලෙස, ඩබ්ලිවු. පී. ටේලර්, වැඩබලන මහසෙකුකාරිස් වමන.

No. 1,801, C. P.

Colonial Secretary's Office, Colombo, August 26, 1901.

ON Wednesday, October 23, 1901, at 12 noon, the Assistant Government Agent for the Nuwara Eliya District will put up for sale or settlement, at his office in Nuwara Eliya, the under-mentioned portion of Crown Land, on the terms authorized by Government.

An allotment of land situated in the Walapane division of the Nuwara Eliya District of the Central Province.

Lot.	Name of Land.	Preliminary plan 1,054. Village—Tibbotngoda. Name of Applicant.	Description.	Extent. A. R. P.
4000	Keenagastalawa Gonagahena	Habberagahatenna Punchirala	Chena and patana	3 0 14

Upset price,—Rs. 10 per acre.

Further information respecting this land may be obtained from the Surveyor-General, and respecting the conditions of sale from the Assistant Government Agent, Nuwara Eliya.

By His Excellency the Governor's command, W. T. TAYLOR, Acting Colonial Secretary.

No. 1,801, C. P.

වර්ෂ 1901 ජූලි අගෝස්තු මස 26 වෙනි දින කොළඹ මහා සමුහාරජ්ජන්තාන්සේගේ කන්තෝරුවේදීය.

මහලු දිසාමේ නුවරඑළියේ උපළුපත්කළත්තාන්සේ විසින් මෙහි පහත සඳහන්වෙන ආණ්ඩුව සහිත ඉඩම ආණ්ඩුවේ නියෝගවල ප්‍රකාරයට වර්ෂ 1901 ජූලි මස 23 වෙනි දින වදා දැල් 12ට නුවරඑළියේ කම්මේරියේදී වෙන්දේසිකර විකුණනට ගෝ බෙරුමකර දමව යෙදෙනවා ඇත.

මෙම දිසාමේ නුවරඑළිය පලාතේ වලාංග කොඩියාසයේ පිහිටා තිබෙන බිම්කැබෙලි එකක්. සිතියම 1,054. ගම—තිබ්බදියායි.

නො.	ඉඩමේ නම.	ඉල්ලුම්කාරයා.	අත්දම.	මහත. අ. රු. ප.
4000	කීනගස්තලාවේ ගොන්නගත භේන	ගවරගහතැන්නේ පුංචිඳුල	සේන සහ පහත	3 0 14

අක්කරයක් රුපියල් 10 බැගින්ය.

මෙම ඉඩම ගැණ වැඩිදුණු කාරණා සර්වේකර්පනල් උන්තාන්සේගෙන්ද, විසිනීමේ කොන්දේසි ගැණ නුවරඑළියේ උපළුපත්කළත්තාන්සේගෙන්ද දැනගත හැකිවේ.

ගරුකර ආණ්ඩුකාර උතුමානන්වනසේගේ ආඥාවලය,
ඩබ්ලිවු. ඩී. පීලර්,
වැඩබලන මහා සමුහාරජ්ජන්තා.

No. 1,802, C. P.

Colonial Secretary's Office,
Colombo, August 26, 1901.

ON Wednesday, October 23, 1901, at 12 noon, the Assistant Government Agent for the Nuwara Eliya District will put up for sale or settlement, at his office in Nuwara Eliya, the under-mentioned portions of Crown Land, on the terms authorized by Government.

Six allotments of land situated in the Kotmale division of the Nuwara Eliya District of the Central Province Preliminary plan 4,954. Village—Hapugastalawa.

Lot.	Name of Land.	Name of Applicant.	Description.	Extent. A. R. P.
13297	Kaludamudahena	Pittawattagedara Abraham Lebbe and Cadepadinchi Seramudiliya	Patana and jungle	2 0 10
13298	Kaludamudawatta	Gurunnahalagedara Abraham Lebbe	Tea	1 0 3
13299	Kaludamudahena	Piyangommagedara Meera Lebbe, Piyangommagedara Omera Lebbe	Patana	1 1 5
13300	Kaludamudawatta	Piyangommagedara Sinna Tamby, late Arachchi of Hapugastalawa	Tea	1 1 11
13301	Kaludamudakumbura	Pittawattagedara Abraham Lebbe	Paddy field	0 2 17
13303	Do.	Piyangommagedara Omera Lebbe, Gurunnahalagedara Abraham Lebbe, Gurunnahalawattagedara Mahamadu Lebbe, Cadepadinchi Seramudiliya, Piyangommagedara Sinnatamby, late Arachchi of Hapugastalawa, Piyangommagedara Meera Lebbe, Palenwatta Abraham Lebbe	do.	6 2 32

Upset price,—Lots 13,297 and 13,299, Rs. 30 per acre ; lots 13,298 and 13,300, Rs. 120 per acre ; lots 13,301 and 13,303, Rs. 100 per acre.

Further information respecting these lands may be obtained from the Surveyor-General, and respecting the conditions of sale from the Assistant Government Agent, Nuwara Eliya.

By His Excellency the Governor's command,
W. T. TAYLOR,
Acting Colonial Secretary.

No. 1,802, C. P.

වර්ෂ 1901 ජූලි අගෝස්තු මස 26 වෙනි දින කොළඹ මහා සමුහාරජ්ජන්තාන්සේගේ කන්තෝරුවේදීය.

මහලු දිසාමේ නුවරඑළියේ උපළුපත්කළත්තාන්සේ විසින් මෙහි පහත සඳහන්වෙන ආණ්ඩුව සහිත ඉඩම ආණ්ඩුවේ නියෝගවල ප්‍රකාරයට වර්ෂ 1901 ජූලි මස 23 වෙනි දින වදා දැල් 12ට නුවරඑළියේ කම්මේරියේදී වෙන්දේසිකර විකුණනට ගෝ බෙරුමකර දමව යෙදෙනවා ඇත.

මෙම දිසාමේ නුවරඑළිය පලාතේ කොත්මලේ කොඩියාසයේ පිහිටා තිබෙන බිම්කැබෙලි 6ක්. සිතියම 4,954. ගම—හපුගස්තලාව.

නො.	ඉඩමේ නම.	ඉල්ලුම්කාරයා.	අත්දම.	මහත. අ. රු. ප.
13297	කඵදුමඩ භේන	පිටවත්තේගෙදර ඉබ්බානිම් ලෙඩ්ඩෙ	පහත සහ කැලෑව	2 0 10
13298	කඵදුමඩ වත්ත	ගුරුන්තැණේලෑ ගෙදර ඉබ්බානිම් ලෙඩ්ඩෙ	සේ	1 0 3
13299	කඵදුමඩ භේන	පාසින්නපුවේ ගෙදර මීරලෙඩ්ඩෙ සහ මමරුලෙඩ්ඩෙ	පහත	1 1 5

නො.	ඉඩමේ නම.	ඉල්ලීමකාරයා.	අන්දම	මහත. අ. රු. ප.
13300	කළුදූවම වත්ත	පාසින්නමුණේගොදර සින්නනමිති කිටුසු ආරච්චිල	කේ	1 1 11
13301	කළුදූවම කුඹුර	පිටවත්තේගොදර ඉබ්බාණි ලොබ්බේ	කුඹුර	0 2 17
13303	එම	පාසින්නමුණේගොදර ඔමරුලොබ්බේ, ගුරුන්නාහේලොගොදර ඉබ්බාණි ලොබ්බේ, ගුරුන්නාහේලොගොදර මහමිමුදු ලොබ්බේ, කඩේ පදිනි විසේරුමුදුලි, පාසින්නමුණේගොදර සින්නනමිති කිටුසු ආරච්චිල, පාසින්නමුණේගොදර මීරලොබ්බේ, පලන්වත්තේ ඉබ්බාණි ලොබ්බේ	එම	6 2 32

නොමමර 13297 සහ 13299 අක්කරයක් රුපියල් 30 බැගින්ය. නොමමර 13298 සහ 13300 අක්කරයක් රුපියල් 120 බැගින්ය. නොමමර 13301 සහ 13303 අක්කරයක් රුපියල් 100 බැගින්ය. මෙම ඉඩම් ගැන වැඩිදුර කාරණා සර්වේයර්ජනරල් උත්තරානන්දගෙන්ද, එකිනිමේ කොන්දේසි ගැන තුවරඑලියේ උපදිපත්තලත්තරානන්දගෙන්ද දැනගත හැකිවේ.

ගරුතර ආණ්ඩුකාර උතුමානන්වහන්සේගේ ආඥාවලෙස,
 ඩබ්ල්සු. ටී. ඩේලර්,
 වැඩබලන මහසෙක්‍රයාර්ස් වමිහ.

LAND SALES IN THE SOUTHERN PROVINCE.

No. 1.135, s. P.

Colonial Secretary's Office,
 Colombo, August 26, 1901.

ON Tuesday, October 22, 1901, at 1 o'clock P.M., the Assistant Government Agent for the Matara District will put up to auction, at his office in the Matara Kachcheri, the under-mentioned portions of Crown Land, on the terms authorized by Government.

Sixty-four allotments of land situated in the Kandaboda pattu, Southern Province.

Lot.	Name of Land.	Village.	Description.	Extent.	
				A.	R. P.
12690	Kapudehena	Parawahera	Chena	2	1 32
12691	Do.	do.	do	2	3 38
12692	Do.	do.	do.	3	3 26
Preliminary plan 5,480.					
12738	Godellehena	Uda Aparekka	Jungle	5	0 4
12739	Galpotttehena	do.	Chena	2	0 17
12740	Do.	do.	do.	0	2 18
12741	Do.	do.	Jungle	1	2 25
12742	Walgamayahena	do.	Chena	3	1 10
12743	Do.	do.	do.	0	3 17
12744	Tumbellekumbureatmaga	do.	do.	1	1 7
12745	Do.	do.	do.	0	0 26
12746	Tumpelahena	do.	Jungle	0	0 22
12747	Do.	do.	Chena	0	2 10
12748	Do.	do.	do.	0	0 28
12749	Diganeatmaga	do.	do.	0	2 35
12750	Do.	do.	do.	0	0 31
12751	Alakolaliyaddeatmaga	do.	do.	0	0 6
12752	Do.	do.	do.	0	3 19
12753	Do.	do.	Jungle	0	1 30
12754	Do.	do.	Chena	0	0 8
12755	Do.	do.	do.	1	0 38
12756	Tumpelakuttiya	do.	Old garden	1	0 26
12757	Joolgahamullehena	do.	Jungle	1	2 12
12758	Joolgahamulleatmaga	do.	Chena	0	2 15
12759	Balahamulleatmaga	do.	do.	0	2 30
12760	Do.	do.	do.	1	1 35
12761	Tumpelatmaga	do.	do.	1	0 27
12762	Do.	do.	do.	0	2 1
12763	Balahamullehena	do.	do.	1	2 35
12764	Hakurukelekanatta	do.	Jungle	2	3 0
12765	Kurunduhena	do.	Chena	0	2 3
12766	Do.	do.	Jungle	4	0 8
12767	Do.	do.	do.	3	3 29
12768	Do.	do.	Chena	1	1 8
12769	Do.	do.	do.	1	2 4
12770	Kajugahahena	do.	Forest land	5	1 20
12771	Madawaladeniya	do.	Field	0	1 17
12772	Madawaladeniyehena	do.	Jungle	2	2 34
12773	Do.	do.	Chena	0	3 34

Lot.	Name of Land.	Village.	Description.	Extent. A. R. P.
Preliminary plan 5,492.				
12790	Gamagedeniyeatmaga	Kekanadure	Chena	3 2 6
12791	Do.	do.	do.	0 1 35
12792	Amunagawakattiyéaluthena	do.	do.	2 0 24
12793	Amunagawakattiyewatta or Belimulana	do.	do.	1 3 5
12794	Do.	do.	do.	0 1 20
12795	Pindeniyearabedda	do.	do.	1 1 23
Preliminary plan 1,010.				
7868	Gurukandehena or Kongahakada	Palle Aparekka	Garden	0 0 5.50
7869	Do.	do.	do.	0 0 2.44
7873	Do.	do.	do.	0 0 4.80
Preliminary plan 1,611.				
E 61	Tewaramuramulla	Diyagaha	Garden	0 2 1
F 61	Lindagawawatta	do.	do.	1 0 9
Preliminary plan 2,130.				
2820	Gurukandehena	Palle Aparekka	Building site	0 0 3
2821	Do.	do.	do.	0 0 4.87
2822	Do.	do.	do.	0 0 4.40
2823	Do.	do.	do.	0 0 4.32
2824	Do.	do.	do.	0 0 9.75
2825	Do.	do.	do.	0 0 10
2826	Do.	do.	do.	0 0 4.32
2827	Do.	do.	do.	0 0 4.32
2828	Do.	do.	do.	0 0 4.32
2829	Do.	do.	do.	0 0 4.32
2830	Do.	do.	do.	0 0 4.32
2831	Do.	do.	do.	0 0 4.32
2832	Do.	do.	do.	0 0 6.25
2833	Do.	do.	do.	0 1 4

Upset price,—Rs. 20 to Rs. 400 an acre, according to the nature of land.

Further information respecting these lands may be obtained from the Surveyor-General, and respecting the conditions of sale from the Assistant Government Agent, Matara.

By His Excellency the Governor's command,

W. T. TAYLOR,
Acting Colonial Secretary.

No. 1,135, S. P.

විෂි 1901 ක්වු අංශ්ඨතු මස 26 වෙනි දින කොළඹ

මහසෙනෙකාරිස්ථානායකයන්ගේ කන්දෝරුවේදිස.

මාතර දිසාවේ උපරිස්ථානායකයන්ගේ විසින් මෙහි පහත සඳහන්වෙන ආණ්ඩුව සහතික ඉඩම් ආණ්ඩුවේ නියෝගවලට ප්‍රකාරයට විෂි 1901 ක්වු මක්කෝබර් මස 22 වෙනි දිනවු අහතරුවාද දවල් 1ව මාතර කවි මේරිදේදි වෙස්දේසිකර විකුනනට යෙදෙගෙවා ඇත.

මාතර දිසාවේ කන්දබොඩපත්තුවේ කොට්ඨාසයේ පිහිටා තිබෙන බිම්කැබෙලි 64ක්.

සිතියම 5,480.

නො.	ඉඩමේ නම.	ගම.	අන්දම.	මහත. අ. ර. ප.
12690	කපුදෙහෙන	පරවකැර	සෙන	2 1 32
12691	එම	එම	එම	2 3 33
12692	එම	එම	එම	3 3 26
සිතියම 5,486.				
12738	හොඬුල්ලේහෙන	උඩඅරැස්ක	කැලේ	5 0 4
12729	ගල්පොත්තේහෙන	එම	සෙන	2 0 17
12740	එම	එම	එම	0 2 18
12741	එම	එම	කැලේ	1 2 25
12742	මල්ගමහාහෙන	එම	සෙන	3 1 10
12743	එම	එම	එම	0 3 17
12744	තුම්බුල්ලේතුම්බුරේඅත්මග	එම	එම	1 1 7
12745	එම	එම	එම	0 0 26
12746	තුම්පැලහෙන	එම	කැලේ	0 0 22
12747	එම	එම	සෙන	0 2 10
12748	එම	එම	එම	0 0 28
12749	දිගහේඅත්මග	එම	එම	0 2 35
12750	එම	එම	එම	0 0 31
12751	අලකොලලියදේඅත්මග	එම	එම	0 0 6
12752	එම	එම	එම	0 3 19
12753	එම	එම	එම	0 1 30
12754	එම	එම	කැලේ	0 0 8
12755	එම	එම	සෙන	1 0 38
12756	තුන්පැලතුම්බු	එම	පරත වහාව	1 0 26
12757	ජල්ගහමුල්ලේහෙන	එම	කැලේ	1 2 12
12758	එම අත්මග	එම	සෙන	0 2 15

කො.	ඉඩමේ නම.	ගම.	අක්ෂර.	මිණ.
12759	බොලගමුල්ලේ අත්මක	උඩඅපරාක්ක	සේන	0 2 30
12760	එම	එම	එම	1 1 35
12761	කුම්පාලගම	එම	එම	1 0 27
12762	එම	එම	එම	0 2 1
12763	බලගමුල්ලේ සේන	එම	එම	1 2 35
12764	කැරුකැලේ කනස්ස	එම	කැලේ	2 3 0
12765	කැරුගම	එම	සේන	0 2 3
12766	එම	එම	කැලේ	4 0 8
12767	එම	එම	එම	3 3 29
12768	එම	එම	සේන	1 1 8
12769	එම	එම	එම	1 2 4
12770	කපුතගම	එම	මුහුණ	5 1 20
12771	මඩවලදෙණිය	එම	කුඹුර	0 1 17
12772	එම සේන	එම	කැලේ	2 2 34
12773	එම	එම	සේන	0 3 34
		සියලුම 5,492.		
12790	ගමගේදෙනියේ අත්මක	කැකකැරුර	එම	3 2 6
12791	එම	එම	එම	0 1 35
12792	අමුතලාමාකපිටියේ අත්මක	එම	එම	2 0 24
12793	අමුතලාමාකපිටියේ කොහොත් බෙලිමුල්ල අත්මක	එම	එම	1 3 5
12794	එම	එම	එම	0 1 20
12795	පිත්තේදෙනියේ අත්මක	එම	එම	1 1 23
		සියලුම 1,010.		
7868	ඉරුකන්දේ සේන කොහොත් කෝන්කකඩ	පල්ලොපරාක්ක	වත්ත	0 0 5.50
7869	එම	එම	එම	0 0 2.44
7873	එම	එම	එම	0 0 4.80
		සියලුම 1,611.		
E 61	කෙට්ටම්මුල්ල	දිගගම	එම	0 2 1
F 61	ලීදගාමාවත්ත	එම	එම	1 0 9
		සියලුම 2,130.		
2820	ඉරුකන්දේ සේන	පල්ලොපරාක්ක	ගෙවල් කැඳිවට පුදුමුම්ම	0 0 3
2821	එම	එම	එම	0 0 4.87
2822	එම	එම	එම	0 0 4.46
2823	එම	එම	එම	0 0 4.32
2824	එම	එම	එම	0 0 9.75
2825	එම	එම	එම	0 0 10
2826	එම	එම	එම	0 0 4.32
2827	එම	එම	එම	0 0 4.32
2828	එම	එම	එම	0 0 4.32
2829	එම	එම	එම	0 0 4.32
2830	එම	එම	එම	0 0 4.32
2831	එම	එම	එම	0 0 4.32
2832	එම	එම	එම	0 0 6.25
2833	එම	එම	එම	0 1 4

කන්දේරු මල රූපිල 20 සිට 400 දක්වා ඉඩමේ ගැටිලියි.
 මෙම ඉඩම ගැණ වැඩිදුර කාරණ සර්වේචර්ස් කලින් කාන්දේසේනගේද, පිත්තේ කොන්දේසි ගැණ කාරණ මාකර අණවුමේ උපදේශනලක්කාන්දේසේනගේද දැනගත්ව පුළුවන.
 ගරුරක අණවුකාර උතුමානත්මකන්දේසේන ආඥාවලෙස,
 ඩබ්ලිව්. ඩී. පීලර්,
 වැඩබලන මහා සකකර්ස් වමික.

No. 1,136, s. p. Colonial Secretary's Office, Colombo, August 27, 1901.

ON Tuesday, October 8, 1901, at 12 noon, the Government Agent for the Southern Province will put up to auction, at the Ambalangoda Resthouse, the under-mentioned portions of Crown Land, on the terms authorized by Government

Forty-three allotments of land situated in the Wellaboda pattu division of the Galle District of the Southern Province.

Preliminary plan 5,137. Village—Karandeniya.				Extent.	Upset Price per Acre.
Lot.	Name of Land.	Name of Applicant.	Description.	A. R. P.	Rs.
10890	Godaporagahakumbura	Peduruwa Hakuru Aronisa	Field, swamp, and owita	9 0 8	20
10891	Do.	do.	Field	1 0 7	20
10892	Do.	do.	do.	0 2 23	20
10893	Do.	do.	Owita	0 0 25	20
10894	Do.	do.	Owita	0 1 4	20
10895	Do.	do.	Field	1 0 10	20
D 573	Do.	do.	do.	1 2 37	20

Lot.	Name of Land.	Name of Applicant.	Description.	Extent.		Upset Price per Acre. Rs.
				A.	R. P.	
Preliminary plan 5,448. Village—Batapola.						
12480	Danketiyamanana	W. Jandoris	Garden	0	1 26	30
12482	Danketiya Polhunnawabedda	do.	do.	0	1 17	30
12483	Do.	do.	Deniya	0	0 34	30
Preliminary plan 5,425. Village—Karadeniya.						
12352	Wela-addarabedda or Panu-dangahawatta	Kolombage Sodrisa	Garden	2	2 19	40
12353	Wela-addarabedda or kumbura	do.	Field	0	2 18	30
12354	Wela-addarabedda or Panu-dangahawatta	—	Garden	0	2 37	40
12355	Do.	—	do.	1	0 15	40
12356	Do.	—	do.	0	0 22	40
12357	Wela-addarabedda	G. K. Siyadoris	do.	0	2 29	40
12358	Wela-addarabedda or Galagawawatta	do.	do.	0	1 35	40
12359	Wela-addarabedda	do.	do.	0	1 12	40
12360	Do.	do.	do.	0	1 17	40
12361	Do.	do.	do.	1	0 16	40
12362	Wela-addarabedda or Ambagahawatta	W. K. Sinno Appu	do.	1	3 25	40
12363	Wela-addarabedda	do.	do.	0	2 14	40
12364	Do	do.	Jungle	0	3 5	40
12365	Galagawa & ele	U. G. Ennappu	Garden	0	3 8	40
12366	Do.	do.	Jungle	0	3 14	40
12367	Do.	do.	Garden	0	1 19	40
12368	Do.	do.	do.	0	1 32	40
12369	Do.	do.	do.	0	3 12	40
12370	Angalugallakele	J. P. Thomis Hamy	do.	0	3 4	40
12371	Wela-addarabedda	P. H. Senerisa	do.	2	1 22	40
12372	Do.	do.	Owita	0	2 6	20
12373	Do.	P. H. Syya	Garden	3	0 3	40
12374	Wela-addarabedda or Delgahawatta	do.	do.	2	2 19	40
12375	Do.	—	Owita	0	2 11	20
12376	Do.	—	Garden	0	1 19	40
12377	Wela-addarabedda	—	do.	3	3 38	40
12378	Do.	—	do.	0	3 4	40
12379	Do.	—	do.	2	1 18	40
12380	Do.	—	Jungle	9	2 7	40
12382	Wela-addarabedda or Ambagahawatta	Kogalanadurage Edorisa	Garden	1	1 0	40
12383	Wela-addarabeddaowita	do.	Owita	0	0 37	20
12384	Wela-addarabedda	do.	Garden	1	3 12	40
Preliminary plan 2,294. Village—Ratgama.						
3384	Chenabedda	—	Jungle	9	2 23	60

Any persons considering that they have any claims to these lands are hereby noticed to produce evidence of their title before the Government Agent on the day of sale.

Further information respecting these lands may be obtained from the Surveyor-General, and respecting the conditions of sale from the Government Agent, Galle.

By His Excellency the Governor's command,
W. T. TAYLOR,
Acting Colonial Secretary.

No. 1,136, S. P.

වර්ෂ 1901 ජූලි අගෝස්තු මස 27 වෙනි දින කොළඹ මහනගරාධිපතිතුමාගේ කන්දෝරුවේදී.

දකුණු දිසාවේ මහළුපිටිය නමින් විසින් මෙහි සහක සඳහා වෙත ආණ්ඩුව සන්තක ඉඩම් ආණ්ඩුවේ නගරාධිපතිතුමාට වර්ෂ 1901 ජූලි මස 8 වෙනි දිනට අගනුවර දළ 120 අම්බරන් ගාඩා කානාගමේදී වෙන්දේසිකර විකුණනට ගෙදෙනවා ඇත.

දකුණු දිසාවේ ගාම්පලාගේ වැල්ලඹපිටිය කොට්ඨාසයේ පිහිටා තිබෙන බිම්කැබලි 43.

සිතියම 5,137. ගම—කරන්දෙහිය.

අක්කරසක වටිනාකම.

කො.	ඉඩමේ නම.	ඉල්ලීමකරන අයගේ නම.	අන්දම.	අ. රු. ප.	රු.
10890	කොඩිපරගහකුඹුර	පේදුරවාසකුරු එරෝනියා	කුඹුර, වගුර සහ බිඵල	9 0 8	20

නො.	ඉඩමේ නම.	ඉල්ලුම්කාරයා.	අන්දම.	අක්කර	
				මහල. ගක මිල.	රු.
10891	කොඩිපරගහකුඹුර	ජේදුරුවාගකුරු එරෝනිසා	කුඹුර	1	0 7 20
10892	එම	එම	එම	0	2 23 20
10893	එම	එම	ඕව්ව	0	0 25 20
10894	එම	එම	එම	0	1 4 20
10895	එම	එම	කුඹුර	1	0 10 20
D 573	එම	එම	එම	1	2 37 20

සිතියම 5,448. ගම—බවපොල.

12480	දකිකැටියමානන	බිඹිලිව. ජන්දෙරිස්	වත්ත	0	1 26 30
12482	දක්කැටිය නොහොත් පොල්				
	හුක්කාවබැද්ද	එම	එම	0	1 17 30
12483	එම	එම	දෙකිය	0	0 34 30

සිතියම 5,425. ගම—කරන්දෙකිය.

12352	වෙලආද්දරබැද්ද නොහොත්	කොළඹගේ සෝදිරිසා	වත්ත	2	2 19 40
	පනුදක්ගහවත්ත	එම	කුඹුර	0	2 18 30
12353	වෙලආද්දරබැද්දකුඹුර				
12354	වෙලආද්දරබැද්ද නොහොත්		වත්ත	0	2 37 40
	පනුදක්ගහවත්ත	—	එම	1	0 15 40
12355	එම	—	එම	0	0 22 40
12356	එම	—	එම	0	2 29 40
12357	වෙලආද්දරබැද්ද	ජී. කේ. සිංදෙරිස්	එම	0	2 29 40
12358	එම නොහොත් ගලඟාවා				
	වත්ත	එම	එම	0	1 35 40
12359	වෙලආද්දරබැද්ද	එම	එම	0	1 12 40
12360	එම	එම	එම	0	1 17 40
12361	එම	එම	එම	1	0 16 40
12362	එම නොහොත් අම්මහ				
	වත්ත	බිඹිලිව. කේ. සිසිඤ්ඤපරපු	එම	1	3 25 40
12363	වෙලආද්දරබැද්ද	එම	එම	0	2 14 40
12364	එම	එම	කැලේ	0	3 5 40
12365	ගලඟාවාකැලේ	සු. ජේ. ඇත්තපරපු	වත්ත	0	3 8 40
12366	එම	එම	කැලේ	0	3 14 40
12367	එම	එම	වත්ත	0	1 19 40
12368	එම	එම	එම	0	1 32 40
12369	එම	එම	එම	0	3 12 40
12370	අක්කලුගල්ල කැලේ	ජේ. පී. හෝර්ස්ගාමි	එම	0	3 4 40
12371	වෙලආද්දර බැද්ද	පී. එච්. සිංහරිස්	එම	2	1 22 40
12372	එම	එම	ඕව්ව	0	2 6 20
12373	එම	එම	වත්ත	3	0 3 40
12374	එම නොහොත් දෙල්ගහ				
	වත්ත	එම	එම	2	2 19 40
12375	එම	—	ඕව්ව	0	2 11 20
12376	එම	—	වත්ත	0	1 19 40
12377	වෙලආද්දර බැද්ද	—	එම	3	3 38 40
12378	එම	එම	එම	0	3 4 40
12379	එම	—	එම	2	1 18 40
12380	එම	—	කැලේ	9	2 7 40
12382	වෙලආද්දරබැද්ද නොහොත්	කොස්ගල හදුරගේ එදෙ			
	අම්මහවත්ත	රිසා	වත්ත	1	1 0 40
12383	වෙලආද්දර බැද්ද ඕව්ව	එම	ඕව්ව	0	0 37 20
12384	එම බැද්ද	එම	වත්ත	1	3 12 40

සිතියම 2,294. ගම—රත්ගම.

3384	වේගබැද්ද	—	කැලේ	9	2 23 60
------	----------	---	------	---	---------

මෙම ඉඩම් කැබලිවලට අයිතිවාසිකම් කියා ගිවිස ගම් අගමත් ඇත්තම් බහු වීසිත් මේ වීසිනිමේ ජනේදී ඕව් අයිතිවාසිකම් කියාතිමන බරපු ගොද්දර දකුණු පලාගේ මහජ්ජන්තලත්තාත්සේව පෙත්තා සිවිත්ව ජනා.

මෙම ඉඩම් ගැණ වැඩිදුර කාරණ සර්වේච්ජන්තලත්තාත්සේගෙත්ද, වීසිනිමේ කොන්දේසි ගැණ කාරණ දකුණු පලාගේ ජ්ජන්තලත්තාත්සේගෙත්ද දුකගන්ව පුවවන.

ගරුකර ආණ්ඩුකාර උතුරුමානවත්තගේගේ ආඥා ලෙස,

බිඹිලිව. ජී. වේලර්,
වැඩබලන මහාසභකාරිස් වහන්ස.

No. 1,137, s. p.

Colonial Secretary's Office,
Colombo, August 23, 1901.

ON Tuesday, October 15, 1901, at 12 noon, the Government Agent for the Southern Province will put up to auction, at his office in Galle, the under-mentioned portions of Crown Land, on the terms authorized by Government.

Forty-six allotments of land situated in the Talpe pattu division of the Galle District of the Southern Province.

Preliminary plan 5,565. Applicant—M. K. Siadoris.

Lot.	Village.	Name of Land.	Description.	Extent.		Upset Price per Acre. Rs.
				A.	R. P.	
13267	Polpogoda	Galenehenaduwa	Chena	6	1 30	10
		Applicant—Nil.				
13268	Polpogoda	Galenehenadeniya	Paddy field	0	0 3	10
13269	Do.	do.	do.	0	0 10	10
13270	Do.	do.	do.	0	0 2	10
		Preliminary plan 5,470. Applicant—Nil.				
12614	Andugoda	Galwetekoratuwa or Galendagoda-bedda	Citronella garden	1	0 13	20
12615	Do.	do.	do.	4	0 0	20
		Preliminary plan 5,475. Applicant—Nil.				
12636	Dikkumbura	Galdeniyagodakele	Chena	0	0 24	10
		Applicant—B. S. G. Baban.				
12637	Dikkumbura	Galdeniyagodakele or Puwakgahamullaudumullebedda	Jungle	1	0 0	10
12638	Do.	Puwakgahamullaudumulla	Owita	0	0 12	10
		Applicant—Nil.				
12639	Dikkumbura	Galadeniya-addarakele	Chena	0	0 31	10
		Preliminary plan 5,537. Applicant—Arnasal.				
13097	Dikkumbura	Dikhena	Jungle	2	1 22	20
13098	Do.	do.	Citronella garden	0	0 9	20
		Preliminary plan 5,442. Applicant—Nil.				
13125	Kataluwa	Kaludiyatteduwa	Jungle	9	3 0	100
		Preliminary plan 5,050. Applicant—Nil.				
F 570	Tittagalla	Yattagahakele	Jungle	2	2 29	10
G 570	Do.	do.	Garden	0	1 8	10
H 570	Do.	Kandanketia Elawatta	do.	0	1 35	10
		Preliminary plan 1,312. Applicant—Nil.				
N 589	Yatamalagala	Nindangkelekumbura	Paddy field	0	3 31	40
O 589	Do.	Gorakagahakumbura	do.	2	2 5	40
P 589	Do.	Gorakagahadeniyawatta	Garden	0	1 18	10
Q 589	Do.	Gorakagahadeniyawita	Owita	0	1 22	10
R 589	Do.	Devattagahawatta	Garden	0	2 33	10
		Applicant—Don Allis Sedris.				
U 589	Yatamalagala	Benniawatta or Dangahawatta	Garden	0	3 10	10
		Applicant—Nil.				
X 589	Yatamalagala	Ambagahawila	Paddy field	0	2 20	80
Y 589	Karagoda	Kirimetiyawila	do.	0	1 35	40
Z 589	Do.	Kirimetiyawita	Owita	0	1 15	10
10532	Yatamalagala	Gorakagahakumbura	Field	0	1 39	10
		Applicant—Yatamalagamage Babahami.				
10534	Yatamalagala	Gavarideniya-addarawatta	Garden	0	1 33	10
		Applicant—Nil.				
10535	Yatamalagala	Ambagahawila-addarabedda	Jungle	0	3 29	10
10536	Do.	do.	Garden	1	2 19	10
10537	Karagoda	Mullana-addarakanatta	Jungle	0	3 10	10
10538	Do.	do.	do.	2	0 20	10
		Preliminary plan 2,709. Applicant—Nil.				
5208	Elaihala in Magedara	Galwetahenakanatta	Forest	11	1 34	10
O 269	Do.	Galwetahenawatta	Garden	2	3 26	10
5208½	Do.	Galwetahenakanatta	Jungle	1	3 23	10
		Preliminary plan 5,113. Applicant—D. G. Tepanis de Silva.				
10821	Dodampe	Ranawalgodabedda	Garden	3	0 18	10
		Preliminary plan 3,057. Applicant—Nil.				
6740	Tittagala	Rukattanagahaliyadda-addara Howpekanda	Jungle	1	3 7	10
		Preliminary plan 5,533. Applicant—Nil.				
13077	Atanikita	Panugalgodawatta	Garden	0	0 30	10
		Applicant—Tittagallagamage Jantis.				
13078	Atankita	Panugalgodakele	Jungle	5	3 6	10
13079	Do.	Panugalgodadeniya	Deniya	0	1 14	10
		Preliminary plan 5,534. Applicant—Nil.				
13080	Tittagala	Hereliyadda or Galgodamukalana	Jungle	0	1 34	10
		Applicant—James de Silva Abeyawickrama.				
13081	Tittagala	Hereliyadda or Galgodamukalana	Jungle	23	2 30	10

Lot.	Village.	Name of Land.	Description.	Extent. A. R. P.	Upset Price per Acre. Rs.
13083	Tittagala	Applicant—Nil. Hereliyadda or Galgodamukalana	Chena	0 0 22	10
13084	Tittagala	Applicant—A. Danoris. Hereliyadda or Galgodamukalana	Jungle	0 3 5	10
13085	Tittagala	Applicant—Nil. Hereliyadda or Galgodamukalana	Garden	0 0 7	10
W 527	Kalaha	Preliminary plan 5,566. Applicant—Nil. Moragasmullekanda or Galgawakanda	Garden	0 1 0	10
X 527	Do.	Podiligeowita or Acharigeowita	Owita	0 0 9	10

Any persons considering that they have any claims to these lands are hereby noticed to produce evidence of title before the Government Agent on the day of sale.

Further information respecting these lands may be obtained from the Surveyor-General, and respecting the conditions of sale from the Government Agent, Galle.

By His Excellency the Governor's command,

W. T. TAYLOR,
Acting Colonial Secretary.

No. 1,137, s. P.

විෂි 1901 ක්ව අගෝස්තු මස 28 වෙනි දින කොලම

මහසෙකුකාරියිලත්තාන්ගේ කන්තෝරුවේදිය.

දකුණු දිසාවේ මහළුපත්තලත්තාන්ගේ විසින් මෙහි පහත සඳහන්වෙන ආණ්ඩුව සන්තක ඉඩම් ආණ්ඩුවේ නියෝගවල ප්‍රකාරයට විෂි 1901 ක්ව මක්තෝරුවේ මස 15 වෙනි දිනවූ අභ්‍යන්තර වාද දවල් දෙලකට ගාල්ලේ කවිවෙරෙහිදී වෙන්දේසිකර විකුණනට යෙදෙනවා ඇත.

දකුණු දිසාවේ ගාළු පලාතේ තල්පෙපත්තු කොට්ඨාසයේ පිහිටා තිබෙන බිම්කැබලි 46ක්.

සිතියම 5,565. ඉල්ලීමකාරයා—ඇම්. කේ. සියදෙරිස්.

කො.	ගම.	ඉඩමේ නම.	අන්දම.	මහත. යක මිල.	අක්කර
				අ. රු. ප.	රු.
13267	පොල්පෝගොඩ	ගලනගේනදුව	ගේන	6 1 30	10
		මෙම ඉඩමවලට ඉල්ලීමකාරයෙක් නැහැ.			
13268	එම	ගලනගේනදෙණිය	කුඹුර	0 0 3	10
13269	එම	එම	එම	0 0 10	10
13270	එම	එම	එම	0 0 2	10
		සිතියම 5,470.			
12614	අන්දුගොඩ	ගල්වැටකොරුව නොහොත් ගාල්	පැහිරිවත්ත	1 0 13	20
12615	එම	ලැන්දගොඩබැද්ද	එම	4 0 0	20
		සිතියම 5,475.			
12636	දික්කුඹුර	ගල්දෙණියගොඩකැලේ	ගේන	0 0 24	10
		ඉල්ලීමකාරයා—බී. ඇස්. ජී. බබන්.			
12637	එම	එම නොහොත් පුවක්ගහමුල්ල	කැලේ	1 0 0	10
12638	එම	උඩුමුල්ලබැද්ද	මිට්ට	0 0 12	10
		මෙම ඉඩමට ඉල්ලීමකාරයෙක් නැහැ.			
12639	එම	ගල්දෙණියඅද්දරකැල්	ගේන	0 0 31	10
		සිතියම 5,537. ඉල්ලීමකාරයා—අර්නාසල්.			
13097	එම	දික්ගේන	කැලේ	2 1 22	20
13098	එම	එම	පැහිරි වත්ත	0 0 9	20
		සිතියම 5,542. මෙම ඉඩමවලට ඉල්ලීමකාරයෙක් නැහැ.			
13125	කතළුව	කළුදියත්තදුව	කැලේ	9 3 0	100
		සිතියම 5,050.			
F 570	තිත්තගල්ල	ගටගහකැලේ	එම	2 2 29	10
G 570	එම	එම	වත්ත	0 1 8	10
H 570	එම	කඳන්කැරියඇලවත්ත	එම	0 1 35	10
		සිතියම 1,312.			
N 589	යටමලගල	තින්දන්කැලේකුඹුර	කුඹුර	0 3 31	40
O 589	එම	ගොරකගහකුඹුර	එම	2 2 5	40
P 589	එම	ගොරකගහදෙණියවත්ත	වත්ත	0 1 18	10
Q 589	එම	ගොරකගහදෙණියමිට්ට	මිට්ට	0 1 22	10
R 589	එම	දෙවත්තගහවත්ත	වත්ත	0 2 33	10
		ඉල්ලීමකාරයා—සී. දෙව් අල්ලිස්.			
U 589	එම	බැන්තිවත්ත නොහොත්	එම	0 3 10	10
		දත්තවත්ත			
		මෙම ඉඩමවලට ඉල්ලීමකාරයෙක් නැහැ.			
X 589	එම	අඹගහවිල	කුඹුර	0 2 20	80
Y 589	කරගොඩ	කිරිමැටියවිල	එම	0 1 35	40

නො.	ගම.	ඉඩමේ නම.	අන්දම.	අක්කර මහත.		අක්කර යක මිල.
				අ. රු. ප.	රු.	
Z 589	කරගොඩ	කිරිමැටියමුවට	මුවට	0	1 15	10
10532	යටමලගල	ගොරකගහකුඹුර	කුඹුර	0	1 39	10
10534	එම	ඉල්ළුමකාරයා—යටමලගමගේ බබහැමි. ගවරිදෙනියඅද්දරවත්ත	වත්ත	0	1 33	10
10535	එම	මෙම ඉඩමටලට ඉල්ළුමකාරයෙක් නැහැ.		0	3 29	10
10536	එම	අඹගහවිලඅද්දරබැද්ද	කැලේ	1	2 19	10
10537	කරගොඩ	එම	වත්ත	0	3 10	10
10538	එම	මුල්ලනඅද්දරකනත්ත	කැලේ	2	0 20	10
		එම	එම			
		සිතියම 2,709.				
5208	මාගෙදර තිබෙන					
	ඇලඉහල	ගල්වැටකේතකනත්ත	එම	11	1 34	10
C 259	එම	එම වත්ත	වත්ත	2	3 26	10
5208½	එම	එම කනත්ත	කැලේ	1	3 23	10
		සිතියම 5,113. ඉල්ළුමකාරයා—ඩී. ජී. තෙපානිස් ද සිල්වා.				
10821	දෙඩමිපේ	රනවල්ගොඩබැද්ද	වත්ත	3	0 18	10
		සිතියම 3,057. මෙම ඉඩමටලට ඉල්ළුමකාරයෙක් නැහැ.				
6740	තිත්තගල	රුක්අත්තනගහලියැද්දඅද්දර				
		හවිපේකන්ද	කැලේ	1	3 7	10
		සිතියම 5,533.				
13077	අවානිකිත	පනුගල්ගොඩවත්ත	වත්ත	0	0 30	10
		ඉල්ළුමකාරයා—තිත්තගලගමගේ ජන්තිස්.				
13078	එම	පනුගලගොඩකැලේ	කැලේ	5	3 6	10
13079	එම	පනුගලගොඩදෙතිස	දෙතිස	0	1 14	10
		සිතියම 5,534. මෙම ඉඩමට ඉල්ළුමකාරයෙක් නැහැ.				
13080	තිත්තගල	හෙරලියද්ද නොහොත් ගල්ගොඩ				
		මුකලාන	කැලේ	0	1 34	10
		ඉල්ළුමකාරයා—ජේමිස් ද සිල්වා අබයවික්රම.				
13081	එම	හෙරලියද්ද නොහොත් ගල්ගොඩ				
		මුකලාන	කැලේ	23	2 30	10
		මෙම ඉඩමට ඉල්ළුමකාරයෙක් නැහැ.				
13083	එම	හෙරලියද්ද නොහොත් ගල්ගොඩ				
		මුකලාන	හේන	0	0 22	10
		ඉල්ළුමකාරයා—ඒ. දනෝරිස්.				
13084	එම	හෙරලියද්ද නොහොත් ගල්ගොඩ				
		මුකලාන	කැලේ	0	3 5	10
		මෙම ඉඩමටලට ඉල්ළුමකාරයෙක් නැහැ.				
13085	එම	හෙරලියද්ද නොහොත් ගල්ගොඩ				
		මුකලාන	වත්ත	0	0 7	10
		සිතියම 5,566.				
W 527	කලහේ	මොරගස්මුල්ලකන්ද නොහොත්				
		ගල්ගාටාකන්ද	එම	0	1 0	10
X 527	එම	පොඬිලියගේමුවට නොහොත් අවා				
		රිගේ මුවට	මුවට	0	0 9	10

මෙම ඉඩමකැලේවලට අයිතිවාසිකම් කියාහිටින යම් අයෙක් ඇත්නම් ඔහු විසින් මේ විකිනීමේ දිනේදී ඊට අයිතිවාසිකම් කියා තිබෙන ඔපපු යනාදිය දකුණු පලාතේ මහජනතරුන්ගෙන් සේව පෙන්වා සිටිනට ඕනෑය.

මෙම ඉඩම ගැන වැඩිදුර කාරණා සර්වේයජ්ජනරුල්ලන්ගෙන් සේවෙන්ද, විකිනීමේ කොන්දේසි ගැන කාරණා දකුණු පලාතේ ඒජන්තරුන්ගෙන් සේවෙන්ද දැනගනට පුළුවන.

ගරුතර ආණ්ඩුකාර උතුමානන්වහන්සේගේ ආඥාව ලෙස,
ඩබ්ලිව්. ටී. ටේලර්,
වැඩබලන මහසෙනෙකාරිස් වමිහ.

No. 1,138, s. p. Colonial Secretary's Office, Colombo, August 28, 1901.

ON Wednesday, October 16, 1901, at 1 o'clock P.M., the Assistant Government Agent for the Matara District will put up to auction, at his office in the Matara Kachcheri, the under-mentioned portions of Crown Land, on the terms authorized by Government.

Fifty-two allotments of land situated in the Wellaboda pattu division of the Matara District of the Southern Province.

Lot.	Name of Land.	Preliminary plan 5,494.		Description.	Extent.	
		Village.			A. R. P.	
12799	Batawellahena	Kekanadura		Chena	6	1 7
12800	Do.	do.		do.	1	2 28
						C 7*

Lot.	Name of Land.	Village.	Description.	Extent.			
				A.	R.	P.	
		Preliminary plan 5,495.					
12801	Weweatmaga	Diyagaha	Scrub	0	0	28	
12802	Do.	do.	Garden	0	0	30	
12803	Do.	do.	Jungle	0	0	30	
		Preliminary plan 5,484.					
12709	Hinarewatta	Uda Aparekka	Old garden	0	1	35	
12710	Hinarehena	do.	Cleared land	3	0	27	
12711	Medahenadeniya	do.	Paddy land	0	2	25	
12712	Medahena	do.	Garden	0	0	34	
12713	Batamulleatmaga	do.	do.	0	2	15	
12714	Medadeniyehena	do.	do.	3	3	18	
12715	Gorakagahahena	do.	do.	3	1	31	
12716	Gorakahena	do.	do.	3	3	2	
12717	Ketakalagahahena or Gorakagahahena	do.	Chena	5	1	11	
12718	Ketakalagahadeniyeatmaga	do.	do.	4	1	38	
		Preliminary plan 1,687.					
C 92	Radagewatta	Urugamuwa	Garden	5	2	22	
E 92	Galetumbagegedarawatta	do.	do.	0	2	10	
F 92	Mekiliyagahawatta	do.	do.	1	3	3	
G 92	Tennegediwelwatta	do.	do.	2	1	39	
H 92	Do.	do.	do.	2	0	12	
I 92	Tennegedeniya	do.	do.	0	0	29	
J 92	Galetumbagegedarawatta	do.	do.	9	1	15	
K 92	Do.	do.	do.	2	1	14	
		Preliminary plan 4,685.					
13034	Radagewatta	Urugamuwa	Abandoned garden	0	1	26	
13035	Damoniyaagahawatta	do.	Garden	0	2	21	
13036	Galetumbagewatta	do.	do.	0	0	36	
		Preliminary plan 5,493.					
12797	Delgahagodellehena	Uda Aparekka	Garden	0	0	23	
12798	Kahagalagehena	do.	do.	4	0	8	
V 593	Kahagalahena or Delgahagodellehena	do.	do.	1	1	11	
W 593	Kahagalegehena	do.	do.	2	1	36	
		Preliminary plan 5,515.					
12967	Walpandurekumbura	Diyagaha	Field	1	2	38	
12968	Do.	do.	do.	0	1	30	
12969	Do.	do.	do.	0	0	25	
12970	Do.	do.	do.	0	1	16	
12971	Do.	do.	do.	0	1	1	
		Preliminary plan 5,516.					
12972	Ratnayakegedeniya	Diyagaha	Field	0	2	25	
12973	Do.	do.	do.	0	1	8	
12974	Do.	do.	do.	2	2	16	
		Preliminary plan 4,859.					
13886	Ganimahena or Elakepudeniya	Urugamuwa	Cleared land	0	1	38	
13887	Do.	do.	Garden	0	1	17	
		Preliminary plan 696A.					
J 264½	Mahawatta	Talalla	Garden	3	2	0	
K 264½	Medakoratuwa	do.	do.	0	3	20	
L 264½	Paranawatta	do.	do.	2	0	8	
M 264½	Telakanatta	do.	do.	5	1	10	
O 264½	Ihalawalawila-arewatta	do.	do.	2	0	15	
P 264½	Siyambalawehenawatta	do.	do.	0	3	26	
V 264½	Pahalakuttiyakumbura	Parawahera	Field	1	1	18	
W 264½	Ibalakuttiyakumbura	do.	do.	1	2	4	
5960½	Mahahena	do.	Garden	0	1	39	
5963½	Durahakgewatta	Kekandura	do.	1	2	3	
5964½	Badakalawadeniyeatmaga	do.	do.	1	3	36	
Y 264½	Kahatagewatta	do.	do.	0	3	11	

Upset price,—Rs. 20 to Rs. 400 an acre, according to the nature of the land.

Further information respecting these lands may be obtained from the Surveyor-General, and respecting the conditions of sale from the Assistant Government Agent, Matara.

By His Excellency the Governor's command,

W. T. TAYLOR,
Acting Colonial Secretary.

No. 1,138, S. P.

විෂි 1901 ක්වු අගෝස්තු මස 28 වෙනි දින කොළඹ
මහසෙනෙවිතුමා විසින් මෙහි සහක සඳහන්වෙන ආණ්ඩුව සන්තක ඉඩම් ආණ්ඩුවේ

විකල්පවල ප්‍රකාරයට විෂි 1901 ක්වු ඔක්තෝබර් මස 16 වෙනි දිනවූ බද්ද දවල් එකට මාතර
කව්වේරියේදී වෙන්දේසිකර විකුණනුයේ යෙදෙනවා ඇත.

මාතර දිසාවේ වැල්ලඹවසන්තුවේ දොව්ඩාසයේ පිහිටා තිබෙන බිම්කැබලි 52ක්.

නො.	ඉඩමේ නම.	පිහිටීම 5,49½.	අන්දම.	මහත.
		මම.	කේත	අ. රු. ප.
12799	බටවැල්ලසේන	කැකනදුර	කේත	6 1 7
12800	එම	එම	එම	1 2 28

නො.	ඉඩමේ නම.	භව.	අක්ෂර.	මහල, අ. රු. ප.
		සිතියම 5,495.		
12801	මැදිමැදිවම	දිගහක	මැදි	0 0 28
12802	එම	එම	මක්ක	0 0 30
12803	එම	එම	කැලේ	0 0 30
		සිතියම 5,484.		
12709	සීන්දරේවත්ත	උඩදොරක්ක	පරතවත්ත	0 1 35
12710	සීන්දරේසේන	එම	සේන	3 0 27
12711	මැදිසේනදෙසිය	එම	කුඹුර	0 2 25
12712	මැදිසේන	එම	මක්ක	0 0 34
12713	බට්ටුල්ලේඅත්මක	එම	එම	0 2 15
12714	මැදිදෙසියේසේන	එම	එම	3 3 18
12715	ගොරකහසේන	එම	එම	3 1 31
12716	ගොරකහසේන	එම	එම	3 3 2
12717	කැටිකැලකහසේන නොගොත් ගොරකහසේන	එම	සේන	5 1 11
12718	කැටිකැලකහදෙසියේඅත්මක	එම	එම	4 1 38
		සිතියම 1,687.		
C 92	රදගේවත්ත	උරුගමුම	මක්ක	5 2 22
E 92	ගලේකැමිමහේගෙදරවත්ත	එම	එම	0 2 10
F 92	මකුලියකහවත්ත	එම	එම	1 3 3
G 92	කැත්තගේදිවෙල්වත්ත	එම	එම	2 1 39
H 92	එම	එම	එම	2 0 12
I 92	කැත්තගේදෙසිය	එම	එම	0 0 29
J 92	ගලේකැමිමහේගෙදරවත්ත	එම	එම	9 1 15
K 92	එම	එම	එම	2 1 14
		සිතියම 4,685.		
13034	රදගේවත්ත	උරුගමුම	පාළුවත්ත	0 1 26
13035	දවනියකහවත්ත	එම	මක්ක	0 2 21
13036	ගලේකැමිමහේවත්ත	එම	එම	0 0 36
		සිතියම 5,493.		
12797	දෙල්ගහනොබැල්ලේසේන	උඩදොරක්ක	මක්ක	0 0 23
12798	කහගලයේසේන	එම	එම	4 0 8
V 593	කහගලයේසේන නොගොත් දෙල්ගහ නොබැල්ලේ සේන	එම	එම	1 1 11
W593	කහගලයේසේන	එම	මක්ක	2 1 36
		සිතියම 5,515.		
12967	වල්පදුරේකුඹුර	දිගහක	කුඹුර	1 2 38
12968	එම	එම	එම	0 1 30
12969	එම	එම	එම	0 0 25
12970	එම	එම	එම	0 1 16
12971	එම	එම	එම	0 1 1
		සිතියම 5,516.		
12972	රත්නාගහසේදෙසිය	දිගහක	එම	0 2 25
12973	එම	එම	එම	0 1 8
12974	එම	එම	එම	2 2 16
		සිතියම 4,859.		
13886	ගත්ඉමේ සේන නොගොත් ඇලකපුදෙසියේ සේන	උරුගමුම	සේන	0 1 38
13887	එම	එම	මක්ක	0 1 17
		සිතියම 6,96A.		
J 264½	මහවත්ත	කලුල්ල	එම	3 2 0
K 264½	මැදිකොරවුම	එම	එම	0 3 20
L 264½	පරතවත්ත	එම	එම	2 0 8
M 264½	කලකහත්ත	එම	එම	5 1 10
O 264½	ඉහලවලවිලදොරවත්ත	එම	එම	2 0 15
P 264½	සියම්ලාවේසේනවත්ත	එම	එම	0 3 26
V 264½	පහලකුම්බියේකුඹුර	එම	එම	1 1 18
W264½	ඉහලකුම්බියේකුඹුර	එම	එම	1 2 4
5960½	මහසේන	එම	මක්ක	0 1 39
5963½	දුරකක්කේවත්ත	කැකනදුරේ	කැලේ	1 2 3
5964	බට්කළුවගේඅත්මක	එම	එම	1 3 36
Y 264½	කහවසේවත්ත	එම	එම	0 3 11

ගත්සේරු මිල රුපියල් 20 සිට රුපියල් 400 දක්වා ඉඩමේ හැරී හැරියවයි.

මෙම ඉඩම් හැරී මැදිදුර කාරණා සර්වේසර්වතරුල්ලත්තාත්සේගෙත්තේ, මිනිනිමේ කොන්දේසි හැරී කාරණා මාතර ආණ්ඩුවේ උපදේවත්තලත්තාත්සේගෙත්තේ දුනගමව පුළුවන.

ගරුකර ආණ්ඩුකාර උතුමානවත්තත්සේගේ ආඥාව ලෙස,
බිම්පු. ටී. චේලර්,
මැඩම්පුර මහසේනාකාරීස් මමිය.

No. 1,139, s. P.

Colonial Secretary's Office,
Colombo, August 31, 1901.

ON Monday, October 21, 1901, at 12 noon, and the following days, the Assistant Government Agent for the Hambantota District will put up to sale or settlement, at his office in Tangalla Resthouse, the under-mentioned portions of Crown Land, on the terms authorized by Government.

One hundred and twelve allotments of land situated in the West Giruwa pattu division of the Hambantota District of the Southern Province.

Lot.	Name of Land.	Preliminary plan 5,431.—Mulgirigala. Applicant—P. Babuna and another. Name of Claimant.	Description.	Extent. A. R. P.	Upset Price per Acre. Rs.
12419	Kapuhena, Maragahahena, and Mahahena	Crown	Ohena	15 0 20	10
12329	Kongahakoratuwa	Preliminary plan 5,416.—Ranne. Applicant—K. S. Don Abraham. Crown	Garden	5 0 34	20
12330	Do.	Applicant—Nil. Crown	Waste	0 0 13	10
13377	Boraluwayaya	Preliminary plan 5,611.—Rekawe. Applicant—Crown. Crown	Ohena	6 2 28	15
13378	Do.	do.	do.	4 3 28	15
13379	Do.	do.	do.	4 3 4	15
13380	Do.	do.	do.	6 1 0	15
11635	Medapokunayaya	Preliminary plan 5,294.—Godigamuwa. Applicant—D. B. W. Edirisuriya. Crown	Ohena	13 2 10	10
11636	Do.	Applicant—Nil. Crown	Waste	0 1 33	10
13040	Dangahahena	Preliminary plan 5,532.—Agrahera. Applicant—Crown. Crown	Ohena	1 0 8	10
13041	Do.	do.	Waste	0 0 30	10
13042	Agraherakele	do.	Ohena	3 2 10	10
13043	Do.	do.	do.	39 1 11	10
13044	Do.	do.	do.	44 0 35	10
13045	Do.	do.	do.	1 3 9	10
13046	Do.	do.	do.	0 2 32	10
13047	Agraherawewa	do.	Tank	0 2 21	10
13048	Do.	do.	Tank bund	0 0 20	10
Z 524	Agraherakele	Naigala Pansala Crown	Ohena	4 0 26	10
13050	Do.	do.	Swamp	0 0 29	10
13051	Do.	do.	Ohena	36 1 22	10
13052	Do.	do.	—	3 3 0	10
13053	Agraherakele	Preliminary plan 5,532.—Agrahera and Mandaduwa. Applicant—Crown. Crown	Waste	5 2 24	10
13054	Agraherakele	Preliminary plan 5,532.—Bedigama. Applicant—Crown. Crown	Waste	2 0 0	10
13055	Agraherakele	Preliminary plan 5,532.—Agrahera. Applicant—Crown. Crown	Ohena	48 2 0	10
13056	Do.	do.	do.	49 2 20	10
13058	Do.	do.	do.	47 1 24	10
13059	Do.	do.	do.	19 0 19	10
13060	Do.	do.	do.	47 1 20	10
13062	Bedigamakele	Preliminary plan 5,532.—Bedigama. Applicant—Crown. Crown	Ohena	30 1 34	10
13063	Do.	do.	do.	40 0 0	10
13064	Ehala-alutwewa	Preliminary plan 5,532.—Udawakamulla. Applicant—Crown. Crown	Tank	2 2 10	10
13065	Hinguruwewa	do.	do.	9 1 20	10
13066	Udawakamulleydeniya	do.	Swamp	0 1 19	10
13067	Kolongahahena	Preliminary plan 5,532.—Mandaduwa. Applicant—Crown. Crown	Garden	0 2 12	10
13068	Do.	do.	do.	0 1 2	10
13069	Do.	do.	Ohena	0 2 16	10
13070	Katu or Potuwewahena	do.	Garden	2 2 20	25
13071	Bogahahena	do.	Waste land	1 1 26	10
13072	Potuwewa	do.	Tank	25 3 10	10
13073	Weragodayaya or Goduwana-hena	Preliminary plan 5,532.—Bedigama. Applicant—K. Babunay. Crown	Garden	1 0 0	10
13074	Do.	do.	do.	2 0 25	15
13075	Weragodayaya or Bogahahena	Applicant—V. P. Edirihamy. Crown	Garden	2 3 10	15
13076	Weragodayaya	do.	Waste land	1 3 13	10

Lot.	Name of Land.	Name of Claimant.	Description.	Extent		Upset Price per Acre. Rs.
				A.	R. P.	
Preliminary plan 5,557—Pallattara.						
Applicant.—Crown.						
H 425	Waldehiena	S. Don Abaran	Citronella garden	0	1 8	25
I 525	Keularadeniya	do.	Deniya	0	3 9	30
J 525	Kahatagahawatta	do.	Garden	1	1 34	25
K 525	Do.	do.	do.	0	1 33	25
L 525	Godawanahena	do.	do.	1	3 23	25
M 525	Kahatagahena	do.	do.	0	2 18	25
N 525	Do.	do.	Chena	1	2 7	10
O 525	Do.	R. S. Don Abaran	Garden	0	2 8	20
P 525	Waldehigahena	G. Babanisay and others	do.	5	1 34	15
Q 525	Keularaykumbura	R. S. Don Abaran	Paddy land	2	2 16	50
R 525	Dunumadalagahena	do.	Garden	2	1 10	15
S 525	Do.	do.	do.	2	1 30	25
T 525	Godawanayhena	do.	do.	2	1 14	30
W 525	Dangasaraydeniya	do.	Deniya	0	3 16	10
V 525	Dangasarayyaya	do.	Citronella garden	24	1 30	25
W 525	Keularayyaya	do.	do.	28	0 8	25
X 525	Mahahena	do.	do.	1	0 34	25
Y 525	Do.	do.	Garden	1	1 8	20
Z 525	Batalakoratuwa	do.	do.	3	0 36	20
A 526	Bogahena	do.	Citronella garden	4	3 14	25
B 526	Do.	do.	do.	0	1 14	25
C 526	Mahahena	do.	Chena	6	1 13	10
D 526	Bogahena	do.	Garden	1	2 32	25
E 526	Kirinda-atthenayhena	do.	Chena	2	3 33	10
F 526	Do.	do.	Garden	0	1 20	25
G 526	Punchikomayhena	do.	Citronella garden	6	2 30	25
H 526	Rukathenagahawatta	K. V. Gunawaththamya	do.	1	0 23	25
I 526	Bogahena	R. S. A. Don Abaran	Garden	2	0 9	30
J 526	Lolugahena	do.	Citronella garden	1	1 14	25
K 526	Do.	do.	Garden	1	3 35	25
L 526	Kirinda-athenayhena	H. A. Don Abaran	Citronella garden	2	0 8	25
M 526	Do.	do.	Garden	0	2 33	30
N 526	Do.	do.	do.	2	0 4	30
O 526	Do.	H. A. Don Abaran and others	do.	3	1 14	30
P 526	Giruwagedarawatta	H. A. Don Abaran	Citronella garden	2	1 19	25
Q 526	Rukathenagahawatta	do.	Garden	3	0 8	30
R 526	Do.	Crown	do.	2	3 4	30
S 526	Do.	do.	do.	1	1 2	30
T 526	Do.	do.	Citronella garden	1	1 5	25
U 526	Kirinda-athenayhena	R. A. Don Abaran	do.	1	2 34	25
V 526	Kirinda-athenaydeniya	do.	Deniya	0	3 10	10
W 526	Kirinda-athenayhena	do.	Citronella garden	0	1 31	25
X 526	Do.	do.	do.	1	0 10	25
Y 526	Kapuwagaywatta	do.	Garden	0	1 27	30
Z 526	Do.	do.	do.	2	3 4	25
A 527	Vagasingaykoratuwa	do.	Citronella garden	1	1 32	25
B 527	Do.	do.	Garden	0	1 10	15
C 527	Do.	do.	do.	0	0 10	15
D 527	Do.	do.	Citronella garden	0	1 18	25
E 527	Vagasingaypunchikoratuwa	do.	Garden	0	2 26	15
F 527	Giruwagedarawatta	do.	do.	2	1 17	30
G 527	Kekiriwedeniya	do.	Paddy field	1	0 26	50
H 527	Nugawatta	do.	Citronella garden	1	3 8	25
I 527	Mahawatta	do.	Garden	1	0 16	30
J 527	Nugagahawatta	do.	Citronella garden	4	0 10	25
K 527	Julgahawatta	do.	Chena	1	2 20	15
L 527	Do.	do.	do.	0	1 4	25
13246	Keularaywewa	Crown	Tank	1	0 28	50
13247	Kirinda-athenaywewa	do.	do.	0	0 23	50
Preliminary plan 5,264.—Rekawa.						
Applicant—M. A. Simanhama.						
11501	Kalapuwapallama or Thuduwa-watta	Crown	Waste land	0	3 24	10
11502	Boraluwayyaya	do.	Garden	0	1 8	20
Preliminary plan 5,347.—Pallattara.						
Applicant—Crown.						
G 586	Badunageyhena	Sobitha Unnanse	Garden	1	0 10	50
H 586	Godawallaykapukoratuwa	P. Punchi Baba	do.	0	3 5	30
I 586	Dehigahawala-athmaga	Heirs of P. P. Migel	do.	0	0 7	25
J 586	Mahanugayyaya	do.	do.	40	2 10	25
K 586	Do.	do.	do.	0	1 14	20
L 586	Do.	P. P. Babanhamya	do.	11	0 0	75

Lot.	Name of Land.	Name of Claimant.	Description.	Upset Price	
				Extent. A. R. P.	per Acre. Rs.
297	Galpotumullaadamnlana	Preliminary plan 1,521.—Ranne. Applicant—D. A. S. Jayewickrama. Crown	Ohena	34	0 38 15

NOTE.—Any persons considering that they have any claims to these lands are hereby noticed to produce evidence of their title before the Assistant Government Agent on the day of sale.

Further information respecting these lands may be obtained from the Surveyor-General, and respecting the conditions of sale from the Assistant Government Agent, Hambantota.

By His Excellency the Governor's command,

W. T. TAYLOR,
Acting Colonial Secretary.

No. 1,139, S. P.

විෂි 1901 ක්වූ අගෝස්තු මස 31 වෙනි දින කොළඹ මහසෙනසුරාජ්‍යාධිපතිතුමාගේ කන්තෝරුවේදී.

මෙම කොට පලාතේ උපද්‍රව්‍යවනුයේ විසින් මෙහි පහත සඳහන්වන ආණ්ඩුව සත්කම ඉඩම් ආණ්ඩුවේ නියෝගවලට වෂි 1901 ක්වූ මක්කෝමිටු මස 21 වෙනි දිනවූ සඳුදා දවල් 12ට සහ පසුගත දවස්වලින් තැනලේ තානාප්තිදී වෙන්දේසිකර විකුණනට හෝ බෙරුම්කරනට යෙදෙනවා ඇත.

දකුණුදිසාවේ හම්බන්තොට පලාතේ බස්නාහිර ගිරුවාපත්තු කොට්ඨාසයේ පිහිටාතිබෙන විම්කැබෙලි 112ක්.

සිතියම 5,431. මුල්ගිරිගල. ඉල්ලීමකාරයා—පී. බඩුතා සහ තව කෙනෙක්.

අක්කරයක
සාමාන්‍ය
විවිකාකම.
රු.

කො.	ඉඩමේ නම.	අයිතිකම් හිසත්තා.	අන්දම.	මහත. අ. රු. ප.	රු.
12419	කපුගේන, මාරගහගේන සහ මහගේන	ආණ්ඩුව	ගේන	15	0 20 10
12329	කෝන්ගහ කොරවුව	සිතියම 5,416. රත්න. ඉල්ලීමකාරයා—කේ. ඇස්. දෙන අඩුකමි. ආණ්ඩුව	වත්ත	5	0 34 20
12330	එම	මෙම ඉඩමට ඉල්ලීමකාරයෙක් නැතැ. ආණ්ඩුව	මුඩු	0	0 13 10
13377	බොරවවයාග	සිතියම 5,611. රැකව. ඉල්ලීමකාරයා—ආණ්ඩුව. ආණ්ඩුව	ගේන	6	2 28 15
13378	එම	එම	එම	4	3 28 15
13379	එම	එම	එම	4	3 4 15
13380	එම	එම	එම	6	1 0 15
11635	මැදපොකුකයාග	සිතියම 5,294. ගොහිගමුව. ඉල්ලීමකාරයා—ඩී. ඩී. බිඳිල්ල. එදිරිසුරිය. ආණ්ඩුව	ගේන	13	2 10 10
11636	මැදපොකුකයාග	මේ ඉඩමට ඉල්ලීමකාරයෙක් නැතැ. එම	මුඩු	0	1 33 10
13040	දත්තගේන	සිතියම 5,532. අගුහැරේ. ඉල්ලීමකාරයා—ආණ්ඩුව. ආණ්ඩුව	ගේන	1	0 8 10
13041	එම	එම	මුඩු	0	0 30 10
13042	අගුහැරේ කැලේ	එම	ගේන	3	2 10 10
13043	එම	එම	එම	39	1 11 10
13044	එම	එම	එම	44	0 35 10
13045	එම	එම	එම	1	3 9 10
13046	එම	එම	එම	0	2 32 10
13047	අගුහැරේ වැව	එම	වැව	0	2 21 10
13048	එම	එම	වැකක්සිය	0	0 20 10
Z 524	අගුහැරේ කැලේ	නයිගල පත්සල	ගේන	4	0 26 10
13050	එම	ආණ්ඩුව	වගුර	0	0 29 10
13051	එම	එම	ගේන	36	1 22 10
13052	එම	එම	—	3	3 0 10
13053	එම	සිතියම 5,532. අගුහැරේ සහ මණ්ඩාවුව. ආණ්ඩුව	මුඩු	5	2 24 10
13054	එම	සිතියම 5,532. බැදිගම. ආණ්ඩුව	එම	2	0 0 10
13055	එම	සිතියම 5,532. අගුහැරේ. ආණ්ඩුව	ගේන	48	2 0 10
13056	එම	එම	එම	49	2 00 10
13058	එම	එම	එම	47	1 00 10
13059	එම	එම	එම	19	0 19 10
13060	එම	එම	එම	47	1 20 10
13062	බැදිගම කැලේ	සිතියම 5,532. බැදිගම. ආණ්ඩුව	එම	30	1 54 10
13063	එම	එම	එම	40	0 0 10
13064	ඉහලහුචන්වැව	සිතියම 5,532. උඩවකමුල්ල. ආණ්ඩුව	වැව	2	2 10 10
13065	කිතුරුවැව	එම	එම	9	1 20 10
13066	උඩවකමුල්ලේ දෙහිය	එම	වගුර	0	1 19 10
13067	කොලොන්නගහගේන	සිතියම 5,532. මණ්ඩාවුව. ආණ්ඩුව	වත්ත	0	2 12 10
13068	එම	එම	එම	0	1 2 10
13069	එම	එම	ගේන	0	2 16 10
13070	කටුකොහොත් පොතු වැව	ආණ්ඩුව	වත්ත	2	2 20 25
13071	බෝගහගේන	එම	මුඩුඉඩම	1	1 26 10
13072	පොතු වැව	එම	වැව	25	3 10 10

නො.	ඉඩමේ නම.	අයිතියට කිසිත්ත.	අන්දම.	මහක. අ. රු. ප.	අක්කරයක සාමාන්‍ය වටිනාකම. රු.
13073	චේරගොඩියාය නොහොත් ගොඩව්‍යානේගේන	සිතියම 5,532. බැඳුම.	ඉල්ලීමකාරයා—කේ. බඩුගේ.		
13074	එම	ආණ්ඩුව	වත්ත එම	1 0 0	10
13075	චේරගොඩියාය නොහොත් බෝගහගේන	ආණ්ඩුව	වත්ත	2 0 25	15
13076	චේරගොඩියාය	ආණ්ඩුව එම	වත්ත මුඩුඉඩම	2 3 10	15
		ඉල්ලීමකාරයා—වී. පී. එදිරිසාමි.			
		සිතියම 5,557. පල්ලක්කර. ඉල්ලීමකාරයා—ආණ්ඩුව.			
H 425	වල්දෙහිගේන	ආර්. දෙ.න් අබරන්	පැතිරිවත්ත	0 1 8	25
I 525	කිවුල්ආරේ දෙහිස	එම	දෙහිස	0 3 9	30
J 525	කහ ගහවත්ත	එම	වත්ත	1 1 34	25
K 525	එම	එම	එම	0 1 33	25
L 525	ගොඩව්‍යානේ ගේන	එම	එම	1 3 23	25
M 525	කහවගහගේන	එම	එම	0 2 18	25
N 525	එම	එම	ගේන	1 2 7	10
O 525	එම	ආර්. දෙ.න් අබරන්	වත්ත	0 2 8	20
P 525	වල්දෙහිගහගේන	පී. බබානිගේ සහ නවත්	එම	5 1 34	15
Q 525	කිවුල්ආරේ කුඹුර	ආර්. දෙ.න් අබරන්	කුඹුර	2 2 16	50
R 525	දුඹුල්ලියාගහගේන	එම	වත්ත	2 1 10	15
S 525	එම	එම	එම	2 1 0	25
T 525	ගොඩව්‍යානේගේන	එම	එම	2 1 14	30
U 525	දන්ගස්ආරේදෙහිස	එම	දෙහිස	0 3 16	10
V 525	දන්ගස්ආරේගස්	එම	පැතිරිවත්ත	24 1 30	25
W 525	කිවුල්ආරේගස්	එම	එම	28 0 8	25
X 525	මහගේන	එම	එම	1 0 34	25
Y 525	එම	එම	වත්ත	1 1 8	20
Z 525	බකල කොරවුව	එම	කොරවුව	3 0 36	20
A 526	බෝගහගේන	එම	පැතිරිවත්ත	4 3 14	25
B 526	එම	එම	එම	0 1 14	25
C 526	මහගේන	එම	ගේන	6 1 13	10
D 526	බෝගහගේන	එම	වත්ත	1 2 32	25
E 526	කිරික්දේ අත්තනේගේන	එම	ගේන	2 3 33	10
F 526	එම	එම	වත්ත	0 1 20	25
G : 26	පුම්කෝමේගේන	එම	පැතිරිවත්ත	6 2 30	25
H 526	රුක්අත්තනගහවත්ත	කේ. පී. ගුනවත්තාමි	එම	1 0 23	25
I 526	බෝගහගේන	ආර්. දෙ.න් අබරන්	වත්ත	2 0 9	30
J 526	ලෝඵගහගේන	එම	පැතිරිවත්ත	1 1 14	25
K 526	එම	එම	වත්ත	1 3 35	25
L 526	කිරික්දේ අත්තනේගේන	එම්. ඒ. දෙ.න් අබරන්	පැතිරිවත්ත	2 0 8	25
M 526	එම	එම	වත්ත	0 2 33	30
N 526	එම	එම	එම	2 0 4	30
O 526	එම	එම සහ නවත්අස්	එම	3 1 14	30
P 526	ශිරිවාගෙදරවත්ත	එම්. ඒ. දෙ.න් අබරන්	පැතිරිවත්ත	2 1 19	25
Q 526	රුක්අත්තනගහවත්ත	එම	වත්ත	3 0 8	30
R 526	එම	ආණ්ඩුව	එම	2 3 4	30
S 526	එම	එම	වත්ත	1 1 2	30
T 526	එම	එම	පැතිරිවත්ත	1 1 5	25
U 526	කිරික්දේ අත්තනේගේන	ආර්. ඒ. දෙ.න් අබරන්	එම	1 2 34	25
V 526	එම දෙහිස	එම	දෙහිස	0 3 10	10
W 526	එම ගේන	එම	පැතිරි වත්ත	0 1 31	25
X 526	එම	එම	එම	1 0 10	25
Y 526	කපුවාගේ වත්ත	එම	වත්ත	0 1 27	30
Z 526	එම	එම	එම	2 3 4	25
A 527	වගසිංගේ කොරවුව	ආර්. දෙ.න් අබරන්	පැතිරිවත්ත	1 1 32	25
B 527	එම	එම	වත්ත	0 1 10	15
C 527	එම	එම	එම	0 0 10	15
D 527	එම	එම	පැතිරිවත්ත	0 1 18	25
E 527	වගසිංගේ පුම්කොරවුව	එම	වත්ත	0 2 26	15
F 527	ශිරිවාගේගෙදර වත්ත	එම	එම	2 1 17	30
G 527	කැකිරිවැව්දෙහිස	එම	කුඹුර	1 0 26	50
H 527	ලාගවත්ත	එම	පැතිරිවත්ත	1 3 8	25
I 527	මහවත්ත	එම	වත්ත	1 0 16	30
J 527	ලාගහවත්ත	එම	පැතිරිවත්ත	4 0 10	25
K 527	පුල්ලියවත්ත	එම	ගේන	1 2 20	15
L 527	එම	ආණ්ඩුව	එම	0 1 4	25
13246	කිවුල්ආරේවැව	එම	වැව	1 0 28	50
13247	කිරික්දේ අත්තනේවැව	එම	එම	0 0 23	50
		සිතියම 5,264. රැකව. ඉල්ලීමකාරයා—ආර්. ඒ. සීමන්සාමි.			
11501	කලපුවපල්ලම නොහොත් කුඩුව වත්ත	ආණ්ඩුව	මුඩුඉඩම	0 3 24	10
11502	බොරඵලේ ගස්	එම	වත්ත	0 1 8	20
		සිතියම 5,347. පල්ලක්කර. ඉල්ලීමකාරයා—ආණ්ඩුව.			
G 586	බදනගේගේන	සෝභිතලක්කරයානේ	වත්ත	1 0 10	50
H 586	ගොඩව්ලේකපුකොරවුව	පී. පුම් බබා	එම	0 3 5	30

කො.	ඉඩමේ නම.	අයිතිකම් කිසිත්තය.	අන්දම.	මහන. ආ. රු. ප. රු.	අත්කරගත සාමාන්‍ය වටිනාකම.
I 586	දෙහිගහවල අත්මග	පී. පී. මගෙල්ලේ උරුමක්	වත්ත	0 0 7	25
J 586	මහනුගේගොස්	කාරගේ එම	එම	40 2 10	25
K 586	එම	එම	එම	0 1 14	20
L 586	එම	පී. බබන්තාමි	එම	11 0 0	75
297	සිතියම 1,521. ගල්පොඟුල්ලඋඩමුලක	රත්න. ඉල්ලීමකාරයා—සී. ඒ. ඇස්. ජයවික්‍රම. ආණ්ඩුව	ගේන	34 0 38	1b

දැන්වීමයි.—මේ ඉඩම්වලට අයිතිකම් උරුමක් ඇතැයි කල්පනාකරණ අම් කිසි කෙනෙකුට මෙයින් දැනුම්දෙන්නේ නම් විකිණීම දවසේදී උපළුපත්වලින් තොරව ඉදිරිපිට මවුරයේ අයිතිවාසිකම්වල සාක්ෂි පෙන්වා සිටින ලෙසටයි.

මෙම ඉඩම් ගැණ වැඩිදුර කාරණා සර්වේශ්වර්තයාට උන්තොත්ගෙන්ද, ඉඩම් විකිණීමේ කොන්දේසි ගැණ වැඩි දුර කාරණා හම්බන්තොට පලාතේ උපළුපත්වලින් තොරව දැනගත හැකිවේ.

ගරුකර ආණ්ඩුකාර උතුරුමානවකන්සේගේ ආඥාවලට,
 ඩබ්ල්. පී. ඔවර්ස්,
 වැඩබලා මහසෞභාගාර්ස් වම්ස.

LAND SALES IN THE EASTERN PROVINCE.

No. 843, E. P. Colonial Secretary's Office, Colombo, August 23, 1901.

ON Monday, October 14, 1901, and the following days, the Government Agent for the Eastern Province will put up to auction, at his office in Katiraveli Resthouse, the under-mentioned portions of Crown Land, on the terms authorized by Government.

Lot.	Village.	Name of Claimant.	Description.	Extent.			Upset Price per Acre.	
				A.	R.	P.	Rs.	c.
87005	Katiraveli	P. Chinnan	Puliyadivalavu	0	0	32	12	50
87006	Do.	K. Periyar	Nainanveliyadivalavu	0	0	11	12	50
87007	Do.	C. Manikkan	Tetta-adivalavu	0	0	12	12	50
87008	Do.	K. Pattan	Toddevalavu	0	0	13	12	50
87009	Do.	Periyapodichchi	Tunduvalavu	0	0	26	12	50
87010	Do.	C. Arunachalam	Koivyadivalavu	0	0	23	12	50
87011	Do.	V. Chinnappillai	Garden	0	0	15	12	50
87012	Do.	N. Veluppillai	Tobacco garden	0	0	21	12	50
87013	Do.	D. Sanmukan	Tettavadiyalavu	0	0	25	12	50
87014	Do.	P. H. Nanamuttu	Kinattadivalavu	0	1	0	12	50
87015	Do.	V. Nallatampi	Koivyadivalavu	0	0	27	12	50
87016	Do.	M. Kailayan	Tettavadiyalavu	0	0	34	12	50
87017	Do.	A. Nilan	Attadivalavu	0	0	20	12	50
87018	Do.	K. Kanakasapai	Veddaivalavu	0	0	30	12	50
87019	Do.	P. Kanakasapai	Garden and hut	0	0	27	12	50
87020	Do.	S. Ilaiyatampi	do.	0	0	28	12	50
87021	Do.	Chinnachchi	Attiyadivalavu	0	0	10	12	50
87022	Do.	K. Tamotaram	Veppadivalavu	0	0	15	12	50
87023	Do.	C. Pattappodi	do.	0	0	10	12	50
87024	Do.	C. Kopalan	Manchavannadivalavu	0	0	6	12	50
87 25	Do.	N. T. Tampimuttu	Veppadivalavu	0	0	28	12	50
87026	Do.	K. Chinnattampi	Kinattadivalavu	0	0	30	12	50
87027	Do.	M. Murukan	Putuvalavu	0	0	17	12	50
87028	Do.	N. T. Tamottaram	Tobacco garden	0	0	22	12	50
87 29	Do.	V. Marian	Attiyadivalavu	0	0	17	12	50
87030	Do.	N. T. Tampimuttu	Veppadivalavu	0	0	14	12	50
87031	Do.	Patti	Koviladivalavu	0	0	18	12	50
87032	Do.	M. Nilippodi	Attiyadivalavu	0	0	14	12	50
87033	Do.	P. Chellappa	do.	0	0	24	12	50
87034	Do.	T. Chinnan	Putuvalavu	0	0	12	12	50
87035	Do.	do.	do.	0	0	28	12	50
87036	Do.	V. Chokkan	do.	0	0	38	12	50
87037	Do.	Valli	Ilantaiyadivalavu	0	0	9	12	50
87038	Do.	P. Viran	Tobacco garden and hut	0	0	7	12	50
87039	Do.	P. Chinnattampi	Abandoned garden	0	0	8	12	50
B 63	Do.	Managers of Pillaiyar temple	Virakattipillaiyarkovil	0	0	18	12	50
87040	Do.	do.	Kovilmadam	0	0	4	12	50
87041	Do.	Patti	Attiyadivalavu	0	0	15	12	50
87042	Do.	S. Jusai	Palaiyadivalavu	0	0	10	12	50
87043	Do.	K. Namasiyayam	Hut and garden	0	0	9	12	50
87044	Do.	C. Kumarachami	Attiyadivalavu	0	1	2	12	50
87045	Do.	S. Arunachalam	Veddaivalavu	0	0	28	12	50
87046	Do.	K. P. Palippodi	Attiyadivalavu	0	0	10	12	50
87047	Do.	V. Ariyan	Veppadivalavu	0	0	20	12	50

Lot.	Village.	Name of Claimant.	Description.	Extent.			Upset Price-
				A.	R.	P.	per Acre.
				Rs. c.			
87048	Katiraveli	C. Ponnai	Veddaivalavu	0	0	22	12 50
87049	Do.	A. Muttaiyah	Koluntadivalavu	0	0	16	12 50
87050	Do.	V. Jusai	Attiyadivalavu	0	0	11	12 50
87051	Do.	Kanni	Murunkaiyadivalavu	0	0	6	12 50
87052	Do.	Valli	Veddaivalavu	0	0	8	12 50
87053	Do.	P. Arulampalam	Viraiyadivalavu	0	0	20	12 50
87054	Do.	C. Kantan	Tundivalavu	0	0	10	12 50
87055	Do.	P. Polan	Hut and garden	0	0	8	12 50
87056	Do.	P. Maturampari	do.	0	0	4	12 50
87057	Do.	V. Ponnupillai	Attiyadivalavu	0	0	26	12 50
87058	Do.	A. Veluppillai	House and tobacco garden	0	0	17	12 50
87059	Do.	V. Kannappan	Attiyadivalavu	0	0	13	12 50
87060	Do.	V. Chinnaiyah	Murunkaiyadivalavu	0	0	15	12 50
87061	Do.	N. Murukan	Putavalavu	0	0	7	12 50
87062	Do.	K. Nilan	Hut and garden	0	0	10	12 50
87063	Do.	P. Nilan	Viraiyadivalavu	0	0	4	12 50
87064	Do.	Mari	Tobacco garden	0	0	21	12 50
87065	Do.	K. Veluppillai	Hut and garden	0	0	12	12 50
87066	Do.	R. Arumukam	Kumavadiyalavu	0	1	0	12 50
87067	Do.	Akamatu Deen	Hut and garden	0	0	6	12 50
87068	Do.	General sale	Waste land	0	0	18	10 0
87069	Do.	Muttu	Veddaivalavu	0	0	9	12 50
87070	Do.	Chinni, wife of Tanti	Murunkaiyadivalavu	0	0	6	12 50
87071	Do.	K. Chinnavan	Veddaivalavu	0	0	4	12 50
87072	Do.	Rev. J. West	School premises	0	2	18	12 50

Further information regarding these lands and conditions of sale may be obtained from the Government Agent, Eastern Province, Batticaloa.

By His Excellency the Governor's command,

W. T. TAYLOR,
Acting Colonial Secretary.

No. 843, E. P.

கொலோனியல் சர்க்கிற்சுதீரா ஆபீசில்,
கொழும்பு, 1901 ம ஆண்டு ஆகஸ்டு மீ 23 ந் வ.

1901 ம ஆண்டு ஜப்பசிமாதம் 14 ந் திகதியாகிய திங்கட்கிழமையிலு மதனையதெத நாடகளிளும் முற் பகல கிழக்கு மா காணத்தது கவற்ணமேந்த ஏசறைவாகள் தனது ஆபீசில் ககிரவேலி வாடிவீட்டில் இதன் டியிற் சொல்லப்படடிருகிற முடிசுகரிய காணித்தணடுகளை, அரசாட்சியாரால் உததரவுபண்ணப்பட்டிருக கும பொருத்தப்பிரகாரம் ஏலத்திற்கூறி வற்பா.

காணித்தணடுகளை, கிழக்கு மா காணத்தது மட்டங்களப்படி டிவீசுககினரன்.

பட்டம் 2,764.—கோறணப்பற்று.

தரிப்புவினை
ஏக்க கொண்

இல.	குறிச்சி.	கேள்விகாரானின பெயர்.	விபரம்.	விசாலம்.		
				அ. மு. ப.	சூ. ச.	
87005	ககிரவேலி	ப. சின்னன்	புளியடிவளவு	0	0 32	12 50
87006	ஓடி	க. பெரியான	நயினாடுவெளிஓடை			
			வளவு	0	0 11	12 50
87007	ஓடி	சி. மாணிக்கன	தேத்தாவடிவளவு	0	0 12	12 50
87008	ஓடி	க. பத்தன்	தோட்டவளவு	0	0 13	12 50
87009	ஓடி	பெரிய பொடிச்சி	தண்டுவளவு	0	0 26	12 50
87010	ஓடி	ச. அருணாசலம்	கொய்யாவடிவளவு	0	0 23	12 50
87011	ஓடி	வீ. சின்னையினலை	தோட்டம்	0	0 15	12 50
87012	ஓடி	நா. வெலுப்பினலை	புகையிலைத்தோட்டம்	0	0 21	12 50
87013	ஓடி	ம. சணமுகம்	தேத்தாவடிவளவு	0	0 25	12 50
87014	ஓடி	பொ. த. ஞானமுத்து	கிணத்தடிவளவு	0	1 0	12 50
87015	ஓடி	வ. நல்லதம்பி	கொய்யாவடிவளவு	0	0 27	12 50
87016	ஓடி	மு. கைலாயன்	தேத்தாவடிவளவு	0	0 34	12 50
87017	ஓடி	அ. நீலன்	ஆத்தடிவளவு	0	0 20	12 50
87018	ஓடி	க. கனகசபை	வெட்டைவளவு	0	0 30	12 50
87019	ஓடி	ப. கனகசபை	தோட்டமும் சூழலும்	0	0 27	12 50
87020	ஓடி	சி. இளையதம்பி	ஓடி	0	0 28	12 50
87021	ஓடி	சின்னாச்சி	ஆத்தடியடிவளவு	0	0 10	12 50
87022	ஓடி	கா. தாமோதரம்	வேப்படிவளவு	0	0 15	12 50
87023	ஓடி	சி. பத்தப்போடி	ஓடி	0	0 10	12 50
87024	ஓடி	சி. கோபாலன்	மஞ்சவண்ணைவடிவளவு	0	0 6	12 50
87025	ஓடி	நா. தோ. தம்பிமுத்து	வேப்படிவளவு	0	0 28	12 50
87026	ஓடி	க. சின்னத்தம்பி	கிணத்தடிவளவு	0	0 30	12 50
87027	ஓடி	மு. முருகன்	புதுவளவு	0	0 17	12 50
87028	ஓடி	நா. தோ. தாமோதரம்	புகையிலைத்தோட்டம்	0	0 22	12 50
87029	ஓடி	வீ. மரியான	ஆத்தடியடிவளவு	0	0 17	12 50
87030	ஓடி	நா. தோ. தம்பிமுத்து	வேப்படிவளவு	0	0 14	12 50
87031	ஓடி	பெத்தி	கோவிலடிவளவு	0	0 18	12 50

இல.	குறிச்சி.	கேள்விக்காரனின் பெயர்.	விபரம்.	விசாலம்		தரிப்புக்கான
				அ. ரூ. ப.	சூ. ச.	அகரொள
87032	கதிரவெளி	மு. நீலப்பாடி	ஆத்தியடிவளவு	0	0	12 50
87033	ரெடி	ப. செல்லப்பா	ரெடி	0	0	12 50
87034	ரெடி	தொ. சின்னன	புதுவளவு	0	0	12 50
87035	ரெடி	ரெடி	ரெடி	0	0	12 50
87036	ரெடி	வீ. சொக்கன	ரெடி	0	0	12 50
87037	ரெடி	வள்ளி	இலந்தையடிவளவு	0	0	12 50
87038	ரெடி	ப. வயிரன	புக்கையிலைத்தோட்டமும்			
			சூழலும்	0	0	7
87039	ரெடி	ப. சன்னத்தம்பி	புரையலிட்ட தோட்டம்	0	0	8
B 63	ரெடி	பிள்ளையாரோலீல பராபரிப்பு	வீரகத்திப்பிள்ளையாரகோவல	0	0	18
			கோவல	0	0	4
87040	ரெடி	ரெடி	கோவலமடம்	0	0	15
87041	ரெடி	பெத்தி	ஆத்தியடிவளவு	0	0	10
87042	ரெடி	ச. சூசை	பாலையடிவளவு	0	0	9
87043	ரெடி	ச. நமசிவாயம்	தோட்டமும் சூழலும்	0	0	2
87044	ரெடி	சி. சூமாராசாமி	ஆத்தியடிவளவு	0	1	28
87045	ரெடி	ச. அருஞ்சலம்	வெட்டைவளவு	0	0	10
87046	ரெடி	க. ப. பாலிப்போடி	ஆத்தியடிவளவு	0	0	20
87047	ரெடி	வ. அரியான்	வேட்டைவளவு	0	0	22
87048	ரெடி	சி. பொன்னன்	வேட்டைவளவு	0	0	16
87049	ரெடி	அ. முத்தையா	கொளுந்தடிவளவு	0	0	11
87050	ரெடி	வீ. சூசை	ஆத்தியடிவளவு	0	0	6
87051	ரெடி	கன்னி	முருங்கையடிவளவு	0	0	8
87052	ரெடி	வள்ளி	வேட்டைவளவு	0	0	20
87053	ரெடி	ப. அருளம்பலம்	வீரையடிவளவு	0	0	10
87054	ரெடி	சி. கந்தன்	துண்டுவளவு	0	0	8
87055	ரெடி	ப. பாலன்	சூழலும் தோட்டமும்	0	0	4
87056	ரெடி	பொ. மதுரமபாரி	ரெடி	0	0	26
87057	ரெடி	வீ. பொன்னப்பிள்ளை	ஆத்தியடிவளவு	0	0	17
87058	ரெடி	அ. வேலுப்பிள்ளை	புக்கையிலைத்தோட்டமும் வீடும	0	0	13
87059	ரெடி	வீ. சண்ணப்பன்	ஆத்தியடிவளவு	0	0	15
87060	ரெடி	வீ. சின்னையா	முருங்கையடிவளவு	0	0	7
87061	ரெடி	ந. முருகன்	புதுவளவு	0	0	10
87062	ரெடி	க. நீலன்	தோட்டமும் சூழலும்	0	0	4
87063	ரெடி	ப. நீலன்	வீரையடிவளவு	0	0	21
87064	ரெடி	மாரி	புக்கையிலைத்தோட்டம்	0	0	12
87065	ரெடி	க. வேலுப்பிள்ளை	தோட்டமும் சூழலும்	0	1	0
87066	ரெடி	ப. ஆறுமுகம்	கூமாவடிவளவு	0	0	6
87067	ரெடி	அகமது தீன்	தோட்டமும் சூழலும்	0	0	18
87068	ரெடி	பொதுவிற்பனை	புரண்பூமி	0	0	9
87069	ரெடி	முத்து	வேட்டைவளவு	0	0	6
87070	ரெடி	தாந்தி பெண சின்னி	முருங்கையடிவளவு	0	0	4
87071	ரெடி	ச. சின்னவன்	வேட்டைவளவு	0	2	18
87072	ரெடி	ஜே. உவயிற் றையர்	பள்ளிக்கூடம்			

இக்காரணிகளைப்பற்றிய மேலதனமான விவரங்களுக்கும் விற்பனைகளைப்பற்றியும் மட்டக்களப்பு அரசாட்சியின் ஏசுந்துத்தரை அவர்களிடம் வினாவு அறிந்துகொள்ளலாம்.

தேசாதிபதி மகோத்தமா அவர்களினது ஈட்டனாயினபடி,
புரண்பூ. நீ. தேயிலர்,
இராசாங்க விக்கிரினை வேலைபாப்பவர்.

No. 844, E. P.

Colonial Secretary's Office,
Colombo, August 23, 1901.

ON Thursday, October 10, 1901, and the following days, at noon, the Government Agent for the Eastern Province will put up to auction, at his office in Batticaloa, the under-mentioned portions of Crown Land, on the terms authorized by Government.

Preliminary plan 2,667.—Akkarai pattu.

Lot.	Village.	Name of Applicant.	Description.	Extent.		Upset Price
				A. R. P.	Rs. c.	
77314	Tampiluvil	K. Arumugam	Munankuvelikkal madu	1	2	25
77315	Do.	K. Chinnappillai	Field (encroachment)	3	2	17
5938	Panankadu	A. M. Utumalevvai	Fit for paddy	22	2	8
76877	Addalachchenai	U. Miralevvai	Garden, plantains, &c.	0	0	14

Lot.	Village.	Name of Applicant.	Description.	Extent. A. R. P.	Upset Price per Acre. Rs. c.
76891	Palaimunai	M. T. Kulamukaiyatin	Preliminary plan 2,553/6 Low scrubby jungle	99 1 20	10 0
76892	Do.	do.	do.	41 3 0	10 0
87108	Chenkalladi	A. Miralevvaippodi Van- niya	Preliminary plan 2,785.- Eravur. Kaimunaivelikkadu	38 0 0	10 0
87111	Do.	do.	Kaimunaiveli	42 3 15	12 50
87112	Do.	do.	do.	0 2 24	12 50
87113	Do.	P. Nallatampippodi	Pattankudavayal	1 0 34	12 50
87114	Do.	M. Chinnappillai	Kalimaduppumi	0 1 30	12 50
76473	Mandur		Preliminary plan 2,448.— Porativu. General sale Navalkadu	20 2 0	10 0
76449	Do.	V. U. Chinnattamby Van- niya	Palaimunaikkadu	8 2 31	10 0
76451	Do.	do.	do.	3 2 36	10 0
87079	Tevilamunai	A. Mirasaivu	Preliminary plan 2,769.— Manmunai. Karadichchenaippumi	3 2 10	12 50
87080	Do.	M. Akamatulevvai	do.	2 3 18	12 50
87127	Iluppaiyadihchenai	V. U. Umarulevvai	Preliminary plan 2,789. Putuchenai	1 0 14	12 50
87128	Do.	K. Kanapatiyan	Kinattadivayal	7 1 0	12 50
87128½	Do.	do.	do.	0 0 25	12 50
87209	Vilavadayan	K. Arumukam	Preliminary plan 2,827. Kiriadiarappattaippumi	1 3 30	10 0
87229	Vavunativu	M. Murukappan	Preliminary plan 2,839. Karadippuvalveli	13 0 0	12 50
87223	Karadiyanaru	S. Kasinvava	Preliminary plan 2,834.— Rukam. Kaladdikkadu	15 3 18	12 50

Further information regarding these lands and conditions of sale may be obtained from the Government Agent, Eastern Province, Batticaloa.

By His Excellency the Governor's command,

W. T. TAYLOR,
Acting Colonial Secretary.

No. 844, E. P.

செல்லோனியல சுககிந்தரா ஆபீசில்,
கொழும்பு, 1901 ம் ஆண்டு ஆவணிமீ 23 ந் உ.

1901 ம் ஆண்டு ஐப்பசிமாதம் 10 ந் திகதியாகிய வ்யாழங்கிழமையிலு மதனையடுத்த நாடகனிலும் முற்பகல கிழக்கு மாகாணத்து கவற்குமேந்து ஏன்றவாகன மட்டக்களப்பு தனது ஆபீசில் இதனடியிற் சொல்லப்படாருககிற முடிக்கூரிய காணித்துண்டுகளை, அரசாட்சியாரால் உத்தரவுபரண்ப்பட்டிருக்கும் பொருத்தப்பிரகாரம் ஏதெதிற்குறி விற்பா.

காணித்துண்டுகள், கிழக்கு மாகாணத் து மட்டக்களப்பு டிஸ்திரிக்ட்விருக்கின்றன.

படம் 2,667, அகார்ப்பற்று.

தரிப்பு விலை
ஏக்க ரொன்

இல.	குறிச்சி.	கேள்விகாரணின பெயர்.	வ்யரம்.	விசாலம். அ. ரா. ப.	முக்கு. ரூ. ச.
77314	தம்பிலுவில	க. ஆறு முகம்	முண்ணுக்குவளிக்கால் மாரு	1 2 25	20 0
77315	ஓடி	க. சின்னப்பிள்ளை	வயல கூட்டப்பிடித்தத	3 2 17	20 0
5938	பனங்காடு	படம் 562. அ. மு. உதுமாலெவ்வை	பிள்ளாணமைப்பூமி	22 2 8	10 0
76877	அட்டாளச்சேனை	படம் 2,551. உ. மீராலெவ்வை	தோட்டம்	0 0 14	12 50
76891	பாலமுனை	படம் 2,553/6. ம. தா. சூலாமுகையதீன்	பறடைக்காடு பள்ளப் பூமி	99 1 20	10 0
76892	ஓடி	ஓடி	ஓடி	41 3 0	10 0
87108	செங்கல்லடி	படம் 2,785, ஏறுலூர். அ. மீராலெவ்வைப்போடி	கைமுனை வெளிக்காடு	38 0 0	10 0
87111	ஓடி	வண்ணிமை	கைமுனை வெளி	42 3 15	12 50
87112	ஓடி	ஓடி	ஓடி	0 2 24	12 50
87113	ஓடி	ப. நல்லதம்பிப்போடி	பத்தனகுடாவயல	1 0 34	12 50
87114	ஓடி	மு. சின்னப்பிள்ளை	கனிமப்பூமி	0 1 30	12 50
76473	மண்டு	படம் 2,448, போரதீவு. பொதுவிற்பனவு	நாவலகாடு	20 2 0	10 0
76449	ஓடி	வி. உ. சின்னத்தம்பி வன் னிமை	பாலமுனைக்காடு	8 2 31	10 0
76451	ஓடி	ஓடி	ஓடி	3 2 36	10 0

இல.	குறிச்சி.	கேள்விக்காரனின் பெயர்.	விபரம்.	தரிடபு வகை வக்கிரை	
				விசாலம். ச. மு. ப.	மு. ச.
			படம 2,769, மணமுனை.		
87079	தெவ்லாமுனை	ஆ. மீராசாய்வு	கரடிச்சேனைப்பூமி	3 2 10	12 50
87080	ஹெடி	மு. அசமதுலெவ்வை	ஹெடி	2 3 18	12 50
			படம 2,789.		
87127	இலுப்பையடிச் சேனை	வ. ஸ். உமறுலெவ்வை	பதுச்சேனை	1 0 14	12 50
87128	ஹெடி	ச. சணபதியான	கிணத்தமவயல	7 1 0	12 50
87128½	ஹெடி	ஹெடி	ஹெடி	0 0 25	12 50
			படம 2,827.		
87209	விளாவட்டவான	ச. ஆறுமுகம்	கிரியடி ஆரப்பத்தைப்பூமி	1 3 30	10 0
			படம 2,839.		
87229	வவுணதீவு	மு. முருகப்பன்	கரடிப்பூவலவெளி	13 0 0	12 50
			படம 2,934, உறுகாமம்.		
87223	கரடியனாறு	சி. காளினவாவா	கலட்டிக்காரி	15 3 18	12 50

இக்காரணிகளைப் பற்றிய மேலதனைமான விவரமபரங்கனையும் விற்றனை வின கொந்திசுகளைப்பற்றியும் மட்டககளப்பு அரசாட்சி ஏசனறுத்துரையவாகளிடம வினாவி தறிந்துகொள்ளலாம்.

தேசாட்சி மகோத்தமா துவாகளினது கட்டளையின்படி,
டப்ளியு. ற்றீ. தேயிலர்,
இராசாங்க விதிதரின் வேலைபார்ப்பவர்.

No. 845, E. P.

Colonial Secretary's Office,
Colombo, August 31, 1901.

ON Tuesday, October 15, 1901, at 1 P.M., the Assistant Government Agent for the Trincomalee District, Eastern Province, will put up to auction, at his office in Trincomalee, the under-mentioned portions of Crown Land, on the terms authorized by Government.

One hundred and twenty-nine allotments of land situated in the Koddiyar, Tampalakamam, Town, and Kaddukulam divisions of the Trincomalee District of the Eastern Province.

General Sale.

Preliminary plan 867.—Koddiyar pattu.

Lot.	Village.	Name of Applicant.	Name of Land.	Extent.		Upset Price per Acre.
				A. R. P.	Rs. c.	
10441	Kaddaiparichchan	S. Sinnattampi	Vettukadu	2 0 8	15 0	
10442	Do.	—	do.	6 3 31	15 0	
10450	Do.	V. Sinnattampi and K. Muttu- kumaru	do.	1 1 39	15 0	
10451	Do.	T. Katiramen	do.	0 2 24	20 0	
10452	Do.	V. Vyramuttu	do.	1 0 34	15 0	
10454	Do.	K. Vyramuttu and one	do.	2 3 32	20 0	
10455	Do.	—	do.	1 3 2	20 0	
10457	Do.	M. P. Katiravelu	do.	1 2 39	15 0	
10458	Do.	—	do.	0 3 21	15 0	
10460	Do.	—	do.	1 0 36	12 50	
10465	Do.	V. Tambaiyar	do.	0 2 7	15 0	
10472	Do.	—	do.	1 2 15	12 50	
10473	Do.	—	do.	0 2 8	12 50	
10474	Do.	K. Nakamuttu	—	1 1 20	12 50	
10474½	Do.	Encroachment by K. Veeracutti	—	0 1 0	15 0	
10474½	Do.	Encroachment by K. Sinnavan	—	0 0 12	15 0	
10474½	Do.	Encroachment by A. Kanda- vanam	—	0 0 32	15 0	
				Preliminary plan 2,802.		
87158	Verukal	M. Sinnappah	Vannanturaikadu	4 1 0	12 50	
				Preliminary plan 2,815.		
87185	Menkamam	Kanapatippillai Sinnakkuddi	Menkamamchenai	7 1 6	12 50	
				Preliminary plan 2,817.		
87189	Mutur	—	Akkaraichenai	3 1 0	12 50	
P 66	Do.	Rev. F. Heimbürger	Akkaraitotam	0 2 14	20 0	
Q 66	Do.	do.	do.	0 3 28	30 0	
				Preliminary plan 2,824.		
87202	Kiliveddi	Occupied by P. Konamalai	Vadytotam	0 3 25	25 0	
87203	Do.	Occupied by Sinna Raman	do.	0 1 4	25 0	
87204	Do.	V. Sitamparappillai Aiyar	Pachchaittidai	2 0 30	25 0	
				Preliminary plan 2,841.		
87231	Pachchanur	Katiramer Vyhal	Vadichechalchensikadu	6 2 0	12 50	
87232	Do.	do.	do.	1 1 15	12 50	
87233	Do.	Veluppillai Tampimuttu	do.	7 3 24	12 50	
87234	Do.	Encroachment by T. Muttu- kumaru Vanniya	do.	0 1 28	15 0	

Lot.	Village.	Name of Applicant.	Name of Land.	Extent.		Upset Price	
				A.	R.	P.	per Acre.
						Rs. c.	
Preliminary plan 2,842.							
87235	Mallikaitivu	K. Kanaga Vitana	Paniadychenai	6	1	9	12 50
87236	Do.	do.	do.	2	0	20	10 0
Preliminary plan 2,847.							
87246	Toppur	M. Gabrielpillai	Senkalladytidal	2	3	0	10 0
87249	Do.	Sinnattamby Ibrahim	Menakenikadu	6	1	28	12 50
Preliminary plan 2,566.							
T 58	Mutur	—	Kalladichenai	3	0	27	10 0
Preliminary plan 626.							
6846	Kankuveli	A. Kantapper	Nilappalaiveli	11	1	18	12 50
Preliminary plan 970.							
11903	Mutur	Periatamby Meerasaibo	Moddaimalanchenai	2	3	3	10 0
11929	Do.	M. W. Murukasapillai	Salambyvettai	15	3	18	20 0
Preliminary plan 831.							
9987	Mutur	Julian Nikilan	Veddukkadduchenai	6	1	35	10 0
9988	Do.	Marian Gabriel	Kcnkulichenai	8	3	0	10 0
9989	Do.	Kasimpillai Noordin	Anaiyivumadu	14	2	0	10 0
9990	Do.	Kantar Marian	Koyadichenai	26	3	10	15 0
Preliminary plan 874.							
10487	Mutur	Sultampillai Sinnattamby	Tonituraimadu	51	1	20	10 0
10488	Do.	—	Anaitivumadu	11	2	20	10 0
Preliminary plan 2,797.							
87142	Mutur	Encroachment by Mukammatu Tampi	Puliyadichenai	0	1	0	20 0
87143	Do.	Encroachment by M. L. Assanalevvai	do.	5	0	22	20 0
87144	Do.	Encroachment by K. Mirasaibu	Malkulam	1	3	11	20 0
87145	Do.	—	Puliyadichenai	8	3	26	20 0
87146	Do.	Nakamuttu Appasami	Elupayadichenai	24	0	2	15 0
Preliminary plan 586.							
6380	Mutur	V. Tampimuttu	Puliyadichenai	2	2	38	20 0
6381½	Do.	—	do.	0	0	19	20 0
6390	Do.	—	Maddukulappanvayal	3	0	18	20 0
6390½	Do.	—	do.	0	1	18	20 0
6378	Do.	M. Marimuttu	Puliyadichenai	3	3	27	20 0
6379	Do.	K. Konamilai	do.	1	1	18	20 0
Default Lands.							
Preliminary plan 2,631.							
		Name of Purchaser.	Description.				
77135	Toppur	Nakamuttu, wife of K. Chellappah	Paddy land	0	3	6	30 0
Preliminary plan 2,632.							
77150	Toppur	Nappu Pallippichehai	Paddy land	6	2	22	15 0
77153	Do.	Peerupillai Paikcer Mohideen and one	do.	9	2	24	15 0
77154	Do.	L. Chatakkulevvai and one	do.	8	2	7	15 0
77156	Do.	K. Cheenittampi and one	do.	10	0	0	12 50
77157	Do.	L. Chatakkulevvai and one	do.	9	1	0	12 50
77158	Do.	do.	do.	2	0	0	15 0
77159	Do.	Kattuwwa Meerasaibo and one	do.	1	2	17	30 0
77152	Do.	Meera Levvai Kuppaittampi	do.	1	1	10	30 0
Preliminary plan 1,772.							
5647	Ilakkantai	Katiravelu Kantappan and one	Paddy land	9	2	10	15 0
5657	Do.	Velantar Murukuppillai	do.	2	3	8	15 0
5658	Do.	Veluppillai Tampimuttu and one	do.	11	3	3	15 0
5660	Do.	Kattamuttu Veluppillai	do.	6	3	32	15 0
5654	Do.	Tampapillai Arumukam	do.	7	0	32	15 0
5655	Do.	Chennattampi Vyrarnuttu and one	do.	6	0	0	15 0
5656	Do.	do.	do.	5	0	32	15 0
5659	Do.	Kanakkappillai Chinnattamby	do.	11	0	16	15 0
5662	Do.	Katiravelu Veluppillai and three others	do.	19	1	33	15 0
5648	Do.	K. Nannittampi and three others	do.	6	2	26	15 0
5650	Do.	do.	do.	12	1	36	15 0
5651	Do.	K. Cheenivasakam and one	do.	7	3	22	15 0
Preliminary plan 2,640.							
77231	Toppur	Migil Antony, Police Vidane	Paddy land	6	1	8	20 0
Preliminary plan 586.							
6372	Mutur	Meerasaibo Mukammadu Neyna	Paddy land	2	0	22	20 0
General Sale.							
Preliminary plan 2,758.—Tampalakam pattu.							
		Name of Applicant.	Name of Land.				
77974	Sinnakkinniyai	M. Seeni	Kaddar	0	3	3	10 0

Lot.	Village.	Name of Applicant.	Name of Land.	Extent. A. R. P.	Upset Price
					per Acre. Rs. c.
77975	Sinnakkinniyai	A. Akammattulevvai	Kaddar	0 3 26	10 0
77976	Do.	S. Sekumammatu	do.	3 0 7	10 0
77979	Do.	V. Kadduvawa	Mancholai	0 2 37	10 0
77980	Do.	Miskinpillai Samsadeen	do.	0 1 0	10 0
77984	Do.	Encroachment by V. Pitchai	do.	0 0 12	10 0
		Preliminary plan 2,742.			
77936	Periyakinniyai	—	Ponnarantivu	1 2 11	12 0
		Preliminary plan 2,743.			
77939	Periyakinniyai	Miskinpillai Tajore	Uppukkarachchi	2 0 0	10 0
		Preliminary plan 2,753.			
77964	Periyakinniyai	Kakar Sariel	Naditivu	2 1 10	10 0
77965	Do.	do.	do.	0 3 18	10 0
		Preliminary plan 698.			
D 276	Tampalakamam	Tampapillai Konamalai	Jungle land	0 0 11	10 0
		Preliminary plan 560.			
I 45½	Karimalaiuttu	Meydinsa Mastan	Jungle land	5 1 3	10 0
J 45½	Do.	do.	do.	0 3 0	10 0
		Preliminary plan 2,121.			
7001	Tampalakamam	Sinnavappu Hadgi Meydin	Champupottana	0 1 10	15 0
7002	Do.	do.	do.	6 1 7	20 0
7003	Do.	do.	do.	0 1 26	15 0
7004	Do.	do.	do.	1 2 9	20 0
7005	Do.	M. Assan Saibo	do.	1 0 22	20 0
7006	Do.	do.	do.	3 1 32	20 0
		<i>Default Lands.</i>			
		Preliminary plan 2,469.—Tampalakamam pattu.			
		Name of Purchaser.	Description.		
76545	Kinniyai	Aptul Cater Mukammatu Sultan and one	Paddy land	9 0 22	12 50
		Preliminary plan 2,470.			
76547	Periyakinniyai	Chuppar Murukapper and one	Paddy land	6 3 25	15 0
76548	Do.	do.	do.	0 1 31	10 0
76550	Do.	do.	do.	0 0 11	10 0
76551	Do.	Seiyat Sir Mukaminatu	do.	0 2 39	10 0
76552	Do.	do.	do.	2 0 7	10 0
76553	Do.	do.	do.	4 3 29	15 0
		Preliminary plan 2,471.			
76559	Periyakinniyai	Chuppar Murukapper and one	Paddy land	1 3 4	12 50
		Preliminary plan 1,660.			
4838	Tampalakamam	Katirkamer Konamalai and one	Paddy land	21 1 8	10 0
		Preliminary plan 881.			
10600	Kinniyai	A. H. M. Atambawa	Paddy land	12 3 25	12 0
10601	Do.	Assanar Chinnavappu	do.	7 2 21	15 0
10609	Do.	Amidon Paikertamby	do.	5 0 0	10 0
10610	Do.	do.	do.	6 1 21	10 0
		Preliminary plan 2,084.			
6891	Kandalkadu	Chinnakkudiyar Katiravelu	Paddy land	2 2 15	12 0
6892	Do.	do.	do.	1 3 19	15 0
		Preliminary plan 615.			
6789	Kinniyai	Chinnattampi Hamid	Paddy land	3 3 34	10 0
		Preliminary plan 2,470.			
76555	Periyakinniyai	Meerasaibu Rahiman	Paddy land	0 1 27	10 0
76556	Do.	do.	do.	1 2 31	0 0
76557	Do.	do.	do.	2 3 31	13 0
		<i>Town.—General Sale</i>			
		Preliminary plan 2,823.			
		Name of Applicant.	Name of Land.		
87195	Palattu	Rev. F. Heimbürger	Palattukadu	5 3 10	15 0
87197	Do.	do.	do.	20 2 24	15 0
87200	Do.	M. Nikulas	do.	2 0 15	12 50
		Preliminary plan 1,099.			
1886	Palattu	K. S. Kadar Cadsa	Palattukadu	2 1 8	12 0
1887	Do.	M. Rajaratnam	do.	1 2 15	12 0
		Preliminary plan 2,826.—Kaddukkulam east.			
87207	Tiriyai	Encroachment by K. M. Rawter	Kantappanvayalmelaru	0 0 18	12 50
87208	Do.	K. Suppiramaniam and one	do.	1 2 34	12 50
		<i>Default Lands.</i>			
		Name of Purchaser.	Description.		
		Preliminary plan 2,467.—Kaddukkulam pattu.			
76541	Pulmoddai	Pakkir Akammatu Levvai	Paddy land	0 0 15	12 50
76542	Do.	do.	do.	1 0 0	12 50

Lot.	Village.	Name of Purchaser.	Description.	Extent. A. R. P.	Upset Price per Acre. Rs. c.
			Preliminary plan 2,478.		
76576	Pulmoddai	Meydin Ussan Saibo	Paddy land	1 1 19	12 50
76577	Do.	do.	do.	2 2 31	12 50
			Preliminary plan 2,634.		
77191	Pulmoddai	Kasim Akammatu Levvai	Paddy land	3 2 8	12 50
			Preliminary plan 2,658.		
77289	Kuchchaveli	S. M. Mohammatu Mowlana	Paddy land	6 2 36	12 50
			Preliminary plan 2,058.		
6778	Vitpanakulam	Vannihami Katiratte	Paddy land	0 3 12	10 0

Further information respecting these lands may be obtained from the Surveyor-General, and respecting the conditions of sale from the Assistant Government Agent, Trincomalee.

By His Excellency the Governor's command,

W. T. TAYLOR,
Acting Colonial Secretary.

No 845, E. P.

கொலோனியல் சர்க்குர்தார் ஆபிசில்,
கொழும்பு, 1901 ம் வரு ஆவணிமீ 31 ந் உ.

1901 ம் ஆண்டு ஜப்பசிமாதம் 15 ந் திகதி செவ்வாய்க்கிழமை பகல் 1 மணிக்கு தன் ஆபிசில் கீழ் மாகாணத்தத் திரிகோணமலை உதவி கவர்ணமேந்து ஏசன்மவர்களால் இதனடியிற் சொல்லப்படடிருக்கிற முடிக்குரிய காணித்துண்டுகளை, அரசாட்சியாரால் உத்தரவுபண்ணப்பட்டிருக்கும் பொருத்தப்பிரகாரம் எலத்திற்குறி விற் கப்படும்.

129 காணித்துண்டுகள், கீழ் மாகாணத்து திரிகோணமலை டிஸ்திரிக்கின் கொட்டியாபுரம், தம்பலகமம் பட்டணம் கட்டுக்குள் பகுதிகளிலிருக்கின்றது.

கொட்டியார்பற்று, பொதுவிற்பனவு.
பிரதமபடத்து இலக்கம் 867. உரித்தாளி—அரசாட்சியார்.

இல.	குறிச்சி.	கேள்விக்காரனின் பெயர்.	காணியின் பெயர்.	ஏக்கரொன் றுக்கு தரிப்பு	
				விசாலம். ஏ. மு. ப.	விலை ரூ. ச.
10441	கடடைபரிச்சான்	எஸ். சின்னத்தம்பி	வெட்டுக்காடு	2 0 8	15 0
10442	ஹெ	—	ஹெ	6 3 31	15 0
10450	ஹெ	வி. சின்னத்தம்பியும் கே. முத்தக்குமாருவும்	ஹெ	1 1 39	15 0
10451	ஹெ	ரி. கதிராமன்	ஹெ	0 2 24	20 0
10152	ஹெ	வி. வயிரமுத்து	ஹெ	1 0 34	15 0
10454	ஹெ	கே. வயிரமுத்துவும் மறுபேரும்	ஹெ	2 3 32	20 0
10455	ஹெ	—	ஹெ	1 3 2	20 0
10457	ஹெ	எம். பி. கதிரவேலு	ஹெ	1 2 30	15 0
10458	ஹெ	—	ஹெ	0 3 21	15 0
10460	ஹெ	—	ஹெ	1 0 36	12 50
10465	ஹெ	வி. தம்பையர்	ஹெ	0 2 7	15 0
10472	ஹெ	—	ஹெ	1 2 15	12 50
10473	ஹெ	—	ஹெ	0 2 8	12 50
10474	ஹெ	கே. நாகமுத்து	—	1 1 20	12 50
10474½	ஹெ	கே. வீரக்குட்டி சேர்த்தடைத்த அருகதிகம்	—	0 1 0	15 0
10474¾	ஹெ	கே. சின்னவன சேர்த்தடைத்த அருகதிகம்	—	0 0 12	15 0
10474¾	ஹெ	ஏ. கந்தவனம் சேர்த்தடைத்த அருகதிகம்	—	0 0 32	15 0
87158	வெருகல	பிரதமபடத்து இலக்கம் 2,802. எம். சின்னப்பா	வண்ணன் துரைக் காடு	4 1 0	12 50
87185	மேன்காமம்	பிரதமபடத்து இலக்கம் 2,815. கணப்பிபிளளை சின்னக்குட்டி மேன்காமம்சேனை	—	7 1 6	12 50
87189	முதூர்	பிரதமபடத்து இலக்கம் 2,817. —	அக்கரைச்சேனை	3 1 0	12 50
P 66	ஹெ	கனம்பொருந்திய எவ். கேயின்	—	—	—
Q 66	ஹெ	பேக்கர் சுவாமி	அக்கரைத்தோட்டம்	0 2 14	20 0
		ஹெ	ஹெ	0 3 28	30 0
87202	கிளிவெட்டி	பிரதமபடத்து இலக்கம் 2,824. உரித்தாளி—இல்லை.	—	—	—
87203	ஹெ	பி. கோணமலை குடியிருக்கிற சின்னஇராமன் கங்காணி குடியிருக்கிறது	வாடித்தோட்டம்	0 3 25	25 0
			ஹெ	0 1 4	25 0

இல.	குறிச்சி.	கேள்விக்காரனின் பெயர்.	காணியின் பெயர்.	ஏக்கரொன்றுக்கு	
				விசாலம்.	தரிப்பு விலை
				அ. அ. பெ.	ரூ. ச.
87204	கிளிவெட்டி	வி. சிதம்பரப்பிள்ளை ஐயர்	பச்சைத்திடல்	2 0 30	25 0
		பிரதமபட்டத்து இலக்கம் 2,841.			
87231	பச்சனூர்	கதிராமா வைகாணி	வடிச்சலசேனைக்காடு	6 2 0	12 50
87232	றெ.	றெ.	றெ.	1 1 15	12 50
87233	றெ.	வேலுப்பிள்ளை தம்பிமுத்து	றெ.	7 3 24	12 50
87234	றெ.	த. முத்துக்குமாரு வன்னியம்	றெ.	0 1 28	15 0
		சேர்த்தடைத்த காணி			
		பிரதமபட்டத்து இலக்கம் 2,842. உரித்தாளி—அரசாட்சியார்.			
87235	மல்லிகைத்திவு	சே. கணகலிதான	பனையடிச்சேனை	6 1 9	12 50
87236	றெ.	றெ.	றெ.	2 0 20	10 0
		பிரதமபட்டத்து இலக்கம் 2,847.			
87246	தோப்பூர்	எம். சுபிரியேல் பிள்ளை	செங்கலடித்திடல்	2 3 0	10 0
87249	றெ.	சினனத்தம்பி இவ்ருகிம்	மினாகன்காடு	6 1 28	12 50
		பிரதமபட்டத்து இலக்கம் 2,566.			
T 58	முனார்	—	சலலடிச்சேனை	3 0 27	10 0
		பிரதமபட்டத்து இலக்கம் 626.			
6846	கங்குவேலி	ஏ. கந்தப்பர்	நிலாப்பளை வெளி	11 1 18	12 50
		பிரதமபட்டத்து இலக்கம் 970.			
11903	முனார்	பெரியத்தம்பி மீராசாய்பு	மொட்டைமலஞ்சேனை	2 3 3	10 0
11929	றெ.	எம். டபிள்யூ. முருகேசப்பிள்ளை சாலம்பைவெட்டை	றெ.	15 3 18	20 0
		பிரதமபட்டத்து இலக்கம் 831.			
9987	றெ.	யூலியன் நீக்கொளன்	வெட்டுக்காட்டுச்சேனை	6 1 35	10 0
9988	றெ.	மரியான் கவுரியல்	கொங்குனிச்சேனை	8 3 0	10 0
9989	றெ.	காசிப்பிள்ளை நூர்தீன	ஆனைத்திவுமேடு	14 2 0	10 0
9990	றெ.	கந்தர் மரியான்	கோயடிச்சேனை	26 3 10	15 0
		பிரதமபட்டத்து இலக்கம் 874.			
10487	றெ.	சுலுத்தரம்பிள்ளை சினனத்தம்பி தோணித்துறை	மேடு	51 1 20	10 0
10488	றெ.	—	ஆனைத்திவுமேடு	11 2 20	10 0
		பிரதமபட்டத்து இலக்கம் 2,797.			
87142	றெ.	முகம்முதுத்தம்பியார் சேர்த்தடைக்கப்பட்ட தரை	புனியடிச்சேனை	0 1 0	20 0
87143	றெ.	எம். எல். அசனுவலையார் சேர்த்தடைக்கப்பட்ட தரை	றெ.	5 0 22	20 0
87144	றெ.	கே. மீராசாய்புவினாற் சேர்த்தடைக்கப்பட்ட தரை	மற்குளம்	1 3 11	20 0
87145	றெ.	—	புனியடிச்சேனை	8 3 26	20 0
87146	றெ.	நாகமுத்து அப்பாசாமி	இறுப்பையடிச்சேனை	24 0 1	15 0
		பிரதமபட்டத்து இலக்கம் 586.			
6380	றெ.	வீ. தம்பிமுத்து	புனியடிச்சேனை	2 2 38	20 0
6381½	றெ.	—	றெ.	0 0 19	20 0
6390	றெ.	—	மட்டுக்குளப்பன் வயல	3 0 18	20 0
6390½	றெ.	—	றெ.	0 1 18	20 0
6378	றெ.	எம். மாரிமுத்து	புனியடிச்சேனை	3 3 27	20 0
6379	றெ.	கே. கோணமலை	றெ.	1 1 18	20 0
		(ஒடுக்குப்பணமிறுபடாத காணிகள்).			
		பிரதமபட்டத்து இலக்கம் 2,631. உரித்தாளி—இலலை.			
		வாங்காளானியின் பெயர்.	விவரம்.		
77135	தோப்பூர்	கே. செலப்பா பெண் நாகமுத்து	நெற்காணி	0 3 6	30 0
		பிரதமபட்டத்து இலக்கம் 2,632.			
77150	றெ.	வாப்பள்ளி பிச்சை	நெற்காணி	6 2 22	15 0
77153	றெ.	பீருப்பிள்ளை பைக்கீர் முகைதி	றெ.	9 2 24	15 0
77154	றெ.	ஹம் மறு	றெ.	8 2 7	15 0
77156	றெ.	லெ. சதக்குலெவ்வையும் மறு	றெ.	10 0 0	12 50
77157	றெ.	கே. சீனித்தம்பியும் மறு	றெ.	9 1 0	12 50
77158	றெ.	லெ. சதக்குலெவ்வையும் மறு	றெ.	2 0 0	15 0
77159	றெ.	கா. மீராசாய்புவும் மறு	றெ.	1 2 17	30 0
77152	றெ.	மீராலெவ்வை குப்பைத்தம்பி	றெ.	1 1 10	30 0

இ.ந.	குறிச்சி.	வாங்காளானியின் பெயர்.	விபரம்.	விசாலம்.		ஏக்கரொன் றுக்கு தரிப் பு விலை.	
				ஏ. மு. ப.	ரூ. ச.	ரூ. ச.	ரூ. ச.
			பிரதமபடத்து இலக்கம் 1,772.				
5647	இளக்கந்தை	கதிரவேலு கந்தப்பனும் மறு	நெற்காணி	9	2	10	15 0
5657	றெ	வேலாயுதர் முருகுப்பிள்ளை	றெ	2	3	8	15 0
5658	றெ	வேலுப்பிள்ளை தம்பி முதலு ம் மறு	றெ	11	3	3	15 0
5660	றெ	காத்தமுத்து வேலுப்பிள்ளை	றெ	6	3	32	15 0
5654	றெ	தம்பாபிள்ளை ஆறுமுகம்	றெ	7	0	32	15 0
5655	றெ	சின்னத்தம்பி வயிரமுத்துவும் மறு	றெ	6	0	0	15 0
5656	றெ	றெ	றெ	5	0	32	15 0
5659	றெ	கணக்கப்பிள்ளை சின்னத்தம்பி	றெ	11	0	16	15 0
5662	றெ	கதிரவேலு வேலுப்பிள்ளையும் மறு	றெ	19	1	33	15 0
5648	றெ	கே. நன்னித்தம்பியும் மறு	றெ	6	2	26	15 0
5650	றெ	றெ	றெ	12	1	36	15 0
5651	றெ	கா. சீனிவாசகமும் மறு	றெ	7	3	22	15 0
			பிரதமபடத்து இலக்கம் 2,640.				
77231	தோப்பூர்	மிசில அந்தோனி பொ. வி.	நெற்காணி	6	1	8	20 0
			பிரதமபடத்து இலக்கம் 586.				
6372	முனார்	மீராசாய்பு முகமதுநெயினு	நெற்காணி	2	0	22	20 0
			தம்பலகமப்பற்று. பொதுவிற்பனைவு.				
			பிரதமபடத்து இலக்கம் 2,758. உரித்தாளி—அரசாட்சி.				
			.கேள்விக்காரனின் பெயர். காணியின் பெயர்.				
77974	சின்னக்கிணியாய	எம். சீனி	கட்டார்	0	3	3	10 0
77975	றெ	ஏ. அகமதுலெவவை	றெ	0	3	26	10 0
77976	றெ	எஸ். சேகரமம்மது	றெ	3	0	7	10 0
77979	றெ	வி. காட்டுவரவா	மாஞ்சேரலை	0	2	37	10 0
77980	றெ	மிஸ்கீன்பிள்ளை சமசுடன்	றெ	0	1	0	10 0
77984	றெ	வி. பிச்சை சேர்த்தடைத்த காணி	றெ	0	0	12	10 0
			பிரதமபடத்து இலக்கம் 2,742.				
77936	பெரியகிணியாய	—	பொன்னுவாரத்தீவு	1	2	11	12 0
			பிரதமபடத்து இலக்கம் 2,743.				
77939	றெ	மிசுக்கீன்பிள்ளை தஞர்	உப்புக்கரச்சி	2	0	0	10 0
			பிரதமபடத்து இலக்கம் 2,753.				
77964	றெ	க. கரரசரியல	நடிதீவு	2	1	10	10 0
77965	றெ	றெ	றெ	0	3	18	10 0
			பிரதமபடத்து இலக்கம் 698.				
D 276	தம்பலகமம்	தம்பாபிள்ளை கோணுமை	காட்டுத்தரை	0	0	11	10 0
			பிரதமபடத்து இலக்கம் 560.				
I 45½	கரிமலைபூத்து	மெய்யதீன் சாமஸ்த்தான்	றெ	5	1	3	10 0
J 45½	றெ	றெ	றெ	0	3	0	10 0
			பிரதமபடத்து இலக்கம் 2,121.				
7001	தம்பலகமம்	சின்னவாப்பு கச்சுமெய்தீன்	சம்புப்பொத்தாணை	0	1	10	15 0
7002	றெ	றெ	றெ	6	1	7	20 0
7003	றெ	றெ	றெ	0	1	26	15 0
7004	றெ	றெ	றெ	1	2	9	20 0
7005	றெ	எம். அசன்சாய்பு	றெ	1	0	22	20 0
7006	றெ	றெ	றெ	3	1	32	20 0
			(ஒடுக்குப்பணமிறுபடாத காணிகள்).				
			தம்பலகமப்பற்று.				
			பிரதமபடத்து இலக்கம் 2,469. உரித்தாளி—இலை.				
			வாங்காளானியின் பெயர். விவரம்.				
76545	கிணியாய	அப்துலகாதர் முகமது சுலுத் தானும் மறு	நெற்காணி	9	0	22	12 50
			பிரதமபடத்து இலக்கம் 2,470.				
76547	பெரிய கிணியாய	சுப்பா முருகப்பரும் மறு	றெ	6	3	25	15 0
76548	றெ	றெ	றெ	0	1	31	10 0
76550	றெ	றெ	றெ	0	0	11	10 0
76551	றெ	செய்யதசார்முகமது	றெ	0	2	39	10 0
76552	றெ	றெ	றெ	2	0	7	10 0
76553	றெ	றெ	றெ	4	3	29	15 0

இல.	குறிச்சி.	வாங்காளியின் பெயர்,	விவரம்,	வீசாலம், ஏ. து. ப.	தரிப்பு விலை ஏக்க ரொன் றுக்கு. ரூ. ச.
			பிரதமபடத்து இலக்கம் 2,471. (ஒடுக்குப்பண மிறுபடாத காணிகள்). தம்பலகமபற்று.		
76559	பெரிய கிணியாய்	சுப்பர்முருகப்பரும் மறுபேரும் நெற்காணி		1 3 4	12 50
4838	தம்பலகமம்	பிரதமபடத்து இலக்கம் 1,660. கதிர்காமர் கோணமலையும் மறுபேரும்	நெற்காணி	21 1 8	10 0
10600	கிணியாய்	பிரதமபடத்து இலக்கம் 881. எ. எச். எம். ஆதம்வாவா	நெற்காணி	12 3 25	12 0
10601	ஹே	அசனார்சின்னவாப்பு	ஹே	7 2 21	15 0
10609	ஹே	அமிடோனபக்கீர்த்தம்பி	ஹே	5 0 0	10 0
10610	ஹே	ஹே	ஹே	6 1 21	10 0
6891	கண்டலகரடி	பிரதமபடத்து இலக்கம் 2,084. சின்னக்குட்டியார் கதிரவேலு	நெற்காணி	2 2 15	12 50
6892	ஹே	ஹே	ஹே	1 3 19	15 0
6789	கிணியாய்	பிரதமபடத்து இலக்கம் 615. சின்னத்தம்பிஅயீது	நெற்காணி	3 3 34	10 0
76555	பெரியகிணியாய்	பிரதமபடத்து இலக்கம் 2,470. மீராசாய்புறகிமாள்	நெற்காணி	0 1 27	10 0
76556	ஹே	ஹே	ஹே	1 2 31	20 0
76557	ஹே	ஹே	ஹே	2 3 31	13 0
87195	பாழையூத்து	பட்டணப்பகுதி. பொதுவிற்பனவு. பிரதமபடத்து இலக்கம் 2,823. உரித்தாளி—அரசாட்சியார். கேள்விக்காரனின் பெயர், காணியின் பெயர். கனம்பொருந்திய கேபின்	பாழையூத்துக்காடு	5 3 10	15 0
87197	ஹே	பேக்கர் சுவாமி	ஹே	20 2 24	15 0
87200	ஹே	எம். நீக்குலாஸ்	ஹே	2 0 15	12 50
1386	பாழையூத்து	பிரதமபடத்து இலக்கம் 1,099. கே. எஸ். காதர்பாச்சா	பாழையூத்துக்காடு	2 1 8	12 0
1387	ஹே	எம். இராசரெடணம்	ஹே	1 2 15	12 0
87207	திரியாய்	கட்டுக்குளம் சிறுக்கு. பொதுவிற்பனவு. பிரதமபடத்து இலக்கம் 2,826. கே. எம். ருவுத்தர் கூட்டிய தரை	கந்தப்பன் வயல மேலருகு	0 0 18	12 50
87208	ஹே	கே. சுப்பிரமணியமும் மறு பேரும்	ஹே	1 2 34	12 50
76541	புலமோட்டை	(ஒடுக்குப் பணமிறுபடாத காணிகள்). கட்டுக்குளப்பற்று. பிரதமபடத்து இலக்கம் 2,467. உரித்தாளி இலலை. வாங்காளியின் பெயர், விவரம்.	நெற்காணி	0 0 15	12 50
76542	ஹே	பக்கீர் அகமதுலெவ்வை	ஹே	1 0 0	12 50
76576	புலமோட்டை	பிரதமபடத்து இலக்கம் 2,478. மெய்யதீன் உசன்சாய்பு	நெற்காணி	1 1 19	12 50
76577	ஹே	ஹே	ஹே	2 2 31	12 50
77191	புலமோட்டை	பிரதமபடத்து இலக்கம் 2,634. காசிம் அகமதுலெவ்வை	நெற்காணி	3 2 8	12 50
77289	சூச்சுவெளி	பிரதமபடத்து இலக்கம் 2,658. எஸ். எம். முகமதுமொஸாலா	நெற்காணி	6 2 36	12 50
6778	விளபனாக்குளம்	பிரதமபடத்து இலக்கம் 2,058. வன்னிகாமி கதிராத்தை	நெற்காணி	0 3 12	10 0

இக்காணிகளைப்பற்றிய மேலதிக விவரம் அளவைத்தலைவரிடத்திலும் விற்பனவின் கொர்தீசுகளைப்பற்றி
திரிகோணமலை அரசாட்சியாரின் உதவி ஏசுன்றரிடத்திலு மறிந்துகொள்ளலாம்.

தேச நிபந்தி மகோத்தமர் அவர்களினது கட்டளையின்படி,

டப்பிள்யூ. றீ. தேய்லர்,
இராசாங்க விசிடரினது வேலைபார்ப்பவர்.

LAND SALES IN THE NORTH-WESTERN PROVINCE.

No. 1,514, N.W. P.

Colonial Secretary's Office,
Colombo, August 22, 1901.

ON Tuesday, October 15, 1901, at 1 o'clock P.M., the Government Agent for the North-Western Province will put up to auction, at his office in Kurunegala, the under-mentioned portions of Crown Land, on the terms authorized by Government.

Twelve allotments of land situated in the Katugampola hatpattu division of the Kurunegala District of the North-Western Province.

Lot.	Village.	Name of Land.	Description.	Extent.		Upset Price
				A.	R. P.	per Acre.
6916	Budankumbura	Bulankademukalana	Forest	97	0 0	55
		Preliminary plan 1,323.				
7180	Walpalamulla	Kakukelemukalana	Forest	60	1 15	45
		Preliminary plan 1,368.				
7427	Ammanamulla	Ammanamullemukalana	Forest	61	2 0	70
		Preliminary plan 1,426.				
7628	Kotuwella	Kosgahadella	Forest	54	3 18	50
		Preliminary plan 1,481.				
8517	Elibichchiya	Walakademukalana	Forest	44	0 0	55
		Preliminary plan 1,661.				
8583	Pannala	Dambagodellamukalana	Forest	125	3 29	55
		Preliminary plan 1,690.				
8551	Delmaga	Galandemukalana	Forest	106	0 0	40
		Preliminary plan 1,677.				
8552	Kekillapitiya	Delgahawalamukalana	Forest	48	0 17	50
8553		Do.	Diganemukalana	do.	12	0 15
		Preliminary plan 1,678.				
8557	Bammana	Ratmaharamukalana	Forest	78	2 22	50
8558	Aggara	Kendakelemukalana	do.	47	3 27	50
8559	Do.	do.	do.	16	1 35	40
		Preliminary plan 1,681.				

Further information respecting these lands may be obtained from the Surveyor-General, and respecting the conditions of sale from the Government Agent, North-Western Province.

By His Excellency the Governor's command,

W. T. TAYLOR,
Acting Colonial Secretary.

No. 1,514, N.W. P.

විෂි 1901 ක්වූ අගෝස්තු මස 22 වෙනි දින කොළඹ මහසෙනෙවිගේ උත්තරාණයේ කන්තෝරුවේදී.

එකම දිනවේ ආණ්ඩුවේ ඒජන්තවරයාගේ විසින් මෙහි පහත සඳහන්වන ආණ්ඩුව සන්තක ඉඩම් ආණ්ඩුවේ නියෝගවලට ප්‍රකාරයට විෂි 1901 ක්වූ මක්කෝබර් මස 15 වෙනි දිනවූ අභ්‍යන්තරව, දවල් 12 කුරුනෑගල නවවේදීදී වෙන්දේසිකර විකුණන ලද්දේදී වේ.

එකම දිනවේ කුරුනෑගල ප්‍රාදේශීය කවුච්චෙපොල හන්පත්තුවේ කොට්ඨාසයේ පිහිටා තිබෙන හිමිකරු 123.

සිතියම් 1,323.

නො.	ගම.	ඉඩමේ නම.	අන්දම.	මහත.		අත්කර
				අ. රු. ප.	රු.	
6916	බුදන්කුමුර	බුදන්කුමුර මුකලාන	මුකලාන	97	0 0	55
		සිතියම් 1,368.				
7180	වල්පලමුල්ල	කුකුළුමුල්ල මුකලාන	එම	60	1 15	45
		සිතියම් 1,426.				
7427	අම්මනමුල්ල	අම්මනමුල්ල මුකලාන	එම	61	2 0	70
		සිතියම් 1,481.				
7628	කොටුවැල්ල	කොස්ගහවැල්ල	එම	54	3 18	50
		සිතියම් 1,661.				
8517	එලිච්ච්චිය	වලකාඩ් මුකලාන	එම	44	0 0	55
		සිතියම් 1,690.				
8583	පන්නල	අම්මනමුල්ල මුකලාන	එම	125	3 29	55
		සිතියම් 1,677.				
8551	දෙල්මග	ගල්අන්දේ මුකලාන	එම	106	0 0	40
		සිතියම් 1,678.				
8552	කැකිල්ලපිටිය	දෙල්ගහවල මුකලාන	එම	48	0 17	50
8553		එම	දිගහේ මුකලාන	එම	12	0 15
		සිතියම් 1,681.				
8557	බම්මන	රත්මහර මුකලාන	එම	78	2 22	50
8558	අගාරේ	කැන්දකැල්ල මුකලාන	එම	47	3 27	50
8559	එම	එම	එම	16	1 35	40

මෙම ඉඩම් ගැණ වැඩිදුර කාරණා සර්වේශර්ථකර්ෂ්ට්‍රත්තාණයෙන්ද, විකිණීමේ කොන්දේසි ගැණ කාරණා විකුණ දිනවේ ආණ්ඩුවේ ඒජන්තවරයාගේද දැනගනවා පුළුවන.

ගරුකර ආණ්ඩුකර උතුරු මහසෙනෙවිගේ ආඥාවලට,
ඩබ්ල්. ඩී. ටේලර්,
වැඩබලන මහසෙනෙවිගේ විෂි.

No. 1,515, N.W. P.

Colonial Secretary's Office,
Colombo, September, 2, 1901.

ON Tuesday, October 22, 1901, at 1 o'clock P.M., the Government Agent for the North-Western Province will put up for sale or settlement, at his office in Kurunegala, the under-mentioned portions of Crown Land, on the terms authorized by Government.

Six allotments of land situated in the Dambadeni hatpattu division of the Kurunegala District of the North-Western Province.

Preliminary plan 2,029.

Lot.	Name of Land.	Village—Weragala.		Description.	Extent.		Upset Price
		Name of Claimant.			A. R. P.	per Acre.	
10029	Panwattahena	Horatala and Crown		Planted with cocoanut	3	1	2 150
J 1024	Hapugahamulahena	Kirihamy		Ohena	1	2	6 23
K 1024	do.	Appuhamy		do.	1	2	6 24
L 1024	Madugahamulahena	Punchirala Arachechi		do.	7	1	0 25
O 1024	Kohilahirassa	The Crown		do.	0	2	17 18
10030	Yakdessagalawahena	Menika		do.	5	1	36 55

Further information respecting these lands may be obtained from the Surveyor-General, and respecting the conditions of sale from the Government Agent, North-Western Province.

By His Excellency the Governor's command,

W. T. TAYLOR,
Acting Colonial Secretary.

No. 1,515, N.W. P.

විෂි 1901 ක්වූ සැප්තැම්බර් මස 2 වෙනි දින කොලඹ මහසෙක්‍රහාරිස් උත්තාන්තේශේ කන්තෝරුවේදී.

වසඹ දිසාවේ ආණ්ඩුවේ ඒජන්ත උත්තාන්තේ විසින් මෙහි පහත සඳහන්වන ආණ්ඩුව සත්තක ඉඩම් ආණ්ඩුවේ නියෝගවල ප්‍රකාරයට විෂි 1901 ක්වූ ඔක්තෝබර් මස 22 වෙනි දින වූ අඟහරු වාද දවල් 1 ව කුරුනෑගල කම්බේරිසේදී වෙන්දේසිකර විකුණනට නොහොත් බේරුම්කර දෙනට යෙදෙනවා ඇත.

වසඹ දිසාවේ කුරුනෑගල පලාතේ දඹදෙනිහත්පත්තුවේ කොට්ඨාසයේ පිහිටා තිබෙන බිම් කැබලි රික්.

පිහිටම 2,029. ගම—වේරගල.

කො.	ඉඩමේ නම.	අයිතිකම් කියන්නා.	දන්දම.	අක්කර		
				මහක.	සක මිල.	
10029	පත්වත්තේශේන	හොරතලා සහ ආණ්ඩුව	පොල්ඇති ඉඩම	3	1	2 150
J 1024	හපුගහමුලුශේන	කිරිහාමි	ශේන	1	2	6 23
K 1024	එම	අප්පහාමි	එම	1	2	6 24
L 1024	මඩුගහමුලුශේන	පුන්චිරල ආරච්චිල	එම	7	1	0 25
O 1024	කොහිලහිරසා	ආණ්ඩුව	එම	0	2	17 18
10030	යක්දෙස්සාගලගාවා ශේන	මැනිකා	එම	5	1	36 55

මෙම ඉඩම ගැණ වැඩිදුර කාරණ සර්වේසර් ජනරාල් උත්තාන්තේශේගෙන්ද, විකිනීමේ කොන් දේසි ගැණ කාරණ වසඹ දිසාවේ ආණ්ඩුවේ ඒජන්ත උත්තාන්තේශේගෙන්ද දනගනට පුවුවන.

ගරුකර ආණ්ඩුකාර උතුමානන්වහන්සේගේ ආඥාව ලෙස,
ඩබ්ල්. ටී. ටේලර්,
වැඩබලන මහසෙක්‍රහාරිස් මමිහ.

LAND SALES IN THE NORTH-CENTRAL PROVINCE.

No. 1,073, N.C. P.

Colonial Secretary's Office,
Colombo, September 1, 1901.

ON Tuesday, October 15, 1901, and the following day, at 12 o'clock noon, the Government Agent for the North-Central Province will put up to auction for sale or settlement, at his office in Anuradhapura, the under-mentioned portions of Crown Land, on the terms authorized by Government.

Fifty-one allotments of land situated in the Kalagam palata division of the Anuradhapura District of the North-Central Province.

Preliminary plan 1,879.—Kalagam korale.
Applicant—Nil.

Lot.	Village.	Name of Claimant.	Description.	Extent.		Upset Price
				A. R. P.	Rs.	
Q 129	Walagambahuwa	Appunaidege Punched and Walli and others	House and garden	0	1	14 10
2719	Konapatirewa	Crown	Field (encroachment by Kandappu Vel-vidane and others)	18	0	36 20

Lot.	Village.	Name of Claimant.	Description.	Extent.		Upset Price per Acre. Rs.
				A.	R. P.	
		Preliminary plan 1,681.—Kalagam korale. Applicant—Nil.				
I 128	Maha Elagamuwa	M. L. Udayare	Field	0	1 17	20
		Preliminary plan 1,462.—Kalagam korale. Applicant—Nil.				
4501	Manewa	Crown	Land fit for garden or for paddy	0	0 5	10
4502	Do.	do.	Chena fit for garden	0	2 28	10
		Preliminary plan 184.—Kalagam korale. Applicant—Nil.				
T 50	Amane	Crown	Field	14	0 22	50
		Preliminary plan 1,617.—Kalagam korale. Applicant—R. Thewahami				
4905	Gantiriyagama	Crown	Land suitable for paddy	13	2 19	10
		Applicant—Nil.				
4906	Gantiriyagama	Crown	Land suitable for paddy	4	2 16	10
		Applicant—R. Thewahami.				
4908	Gantiriyagama	Crown	Land suitable for paddy	7	2 38	10
		Preliminary plan 1,753/75.—Kalagam korale. Applicant—K. Kandappu.				
5264	Hiripitiyagama	Crown	Jungle fit for garden	2	2 28	10
		Preliminary plan 1,663.—Kalagam korale. Applicant—Nil.				
5040	Alahapperumagama	Crown	Waste land	10	0 12	10
5041	Do.	do.	do.	9	2 34	10
5043	Do.	do.	do.	10	1 20	10
5044	Do.	do.	do.	10	0 0	10
5045	Do.	do.	do.	10	0 10	10
5046	Do.	do.	do.	9	2 32	10
5049	Do.	do.	do.	4	2 36	10
5050	Do.	do.	do.	9	1 24	10
		Preliminary plan 1,478.—Kalagam korale. Applicant—Nil.				
4575	Kalawewa	Crown	Open land fit for garden	1	0 14	10
		Preliminary plan 826.—Kalagam korale. Applicant—Nil.				
2544	Mahawela	Crown	Jungle, high land	5	0 9	10
2551	Do.	do.	do.	4	3 25	10
		Preliminary plan 1,358.—Kalagam korale. Applicant—Nil.				
4078	Attikulama	Crown	Rocks and forest	1	0 29	10
		Preliminary plan 847.—Maminiya korale. Applicant—Udayare Appuhami.				
2596	Mankadawela	Crown	Chena fit for paddy	2	0 15	10
2597	Do.	do.	Chena, part fit for paddy	0	2 6	10
		Preliminary plan 1,863.—Maminiya korale. Applicant—W. PUNCHIRALA and others.				
5491	Mailamperumawa	Crown	Low jungle fit for paddy or for garden	1	3 6	10
		Preliminary plan 789.—Maminiya korale. Applicants—Nil.				
2464	Ganewalpola	Crown	jungle fit for paddy	1	0 23	10
2465	Do.	do.	do.	2	0 14	10
2466	Do.	do.	do.	3	1 9	10
2467	Do.	do.	Chena fit for garden	1	3 11	10
2468	Do.	do.	do.	1	1 9	10
		Preliminary plan 1,935.—Maminiya korale. Applicants—Banda Vel-vidane or Banda Wedarala and others.				
5720	Mailamperumawa	Crown	Low jungle fit for paddy	3	0 30	10
		Preliminary plan 1,865.—Maminiya korale. Applicant—P. L. M. KASSIYA Vel-vidane of Nikawewa.				
5494	Kandubodagama	Crown and Isupu Lebbe of Nikawewa	Jungle fit for paddy	1	3 14	10
		Preliminary plan 88.—Maminiya korale. Applicant—Ilangasinha Kondostara Banda.				
307	Potuwewa	Crown	Scrub jungle fit for paddy	5	2 0	10
		Applicant—Nil.				
308	Potuwewa	Crown	Jungle fit for paddy	7	1 34	10
309	Do.	do.	do.	6	2 28	10
311	Do.	do.	Scrub jungle fit for paddy	1	2 33	10
		Preliminary plan 1,000.—Negampaha korale. Applicants—Menikrala of Kandulegama and Appu of Nika-attegama.				
2875	Nika-attegama	Crown	Chena fit for paddy	1	3 35	10

Lot.	Village.	Name of Claimant.	Description.	Extent. A. R. P.	Upset Price per Acre. Rs.
5866	Bogahawewa	Preliminary plan 1,981.—Negampaha korale. Applicants—Kalu Banda Sahatsaraya and others of Kallanchiya.		1 16	10
		Crown	Scrub jungle fit for paddy		
5780	Kallankuttiya	Preliminary plan 1,958.—Negampaha korale. Applicants—Mudaliami, late Vel-vidane.		27 3 4	10
		Crown	Chena fit for paddy or for coconut		
Z 131	Do.	Crown and Katugampola Kirihami and others	Paddy field	14 3 16	10
1605	Kallankuttiya	Preliminary plan 418.—Negampaha korale. Applicant—Wannihami Arachchila.		6 3 24	10
		Crown	Open land fit for paddy		
5861 H 133	Oranegama Do.	Preliminary plan 1 979.—Negampaha korale. Applicants—M. L. Kasiya and N. Alla Pichehe and others.		2 1 1	10
		Crown	Jungle fit for paddy		
I 133	Do.	Crown and Abdul Rahiman Vel-vidane and Nawura Vel-vidane		0 3 21	10
		Crown	do.		
2742	Galmediyawa	S. Pattumma and others and		0 1 12	10
		Crown	Scrub jungle fit for paddy		
786	Kumbukwewa	Preliminary plan 906.—Negampaha korale. Applicants—Punchirala Appuhami and others.		3 1 16	10
		Crown	Jungle fit for paddy		
5716	Daniyagama	Preliminary plan 237.—Negampaha korale. Applicant—Nil.		7 0 34	10
		Crown and Loku Issage Ahmado Lebbe and others of Negama	Paddy field		
5718 5719	Kuriyagama Do.	Preliminary plan 1,934.—Unduruwa korale. Applicants—A. Ukku Banda and others of Daniyagama.		3 0 30	10
		Crown	Chena fit for paddy		
C 126	Kudaindigollewa	Applicant—Nil.		10 1 12	20
		E. Appuhami and others	do.		
5012	Katukeliyawa	D. E. Appuhami		0 3 25	10
		Crown	Paddy field		
5012	Katukeliyawa	Preliminary plan 1,543.—Unduruwa korale. Kirihami Korala and others		10 1 12	20
		Crown	Paddy field		
5012	Katukeliyawa	Preliminary plan 1,653.—Kiralowa korale. Applicant—Nil.		2 0 0	10
		Crown	Chena, waste land		

Claimants to any of these lands must attend the sale and prove their title, if any.

Further information respecting these lands may be obtained from the Surveyor-General, and respecting the conditions of sale from the Government Agent of the North-Central Province.

By His Excellency the Governor's command,

W. T. TAYLOR,
Acting Colonial Secretary.

No. 1,073, N. C. P.

විෂි 1901 ස්වූ සැපතැම්බූ මස 1 වෙනි දින කොළඹ මහසෙනෙවිවරයාගේ කන්තෝරුවේදීය.

උතුරු මැදදිසාවේ ආණ්ඩුවේ මහලපව්වත්තලත්තාන්සේ විසින් මෙහි පහත සඳහන්වෙන ආණ්ඩුව සන්තක ඉඩම් ආණ්ඩුවේ නියෝගවල ප්‍රකාරයට විෂි 1901 ස්වූ මස 15 වෙනි දිනදී අගහරුවාද දවල් දෙදෙනෙකුට සහ පසුවදත් අනුරාධපුරේ කවිචේරියේදී වෙන්දේසිකර විකුණනට නොහොත් බේරුන්කරදෙන්ට යෙදෙනවා ඇත.

උතුරු මැදදිසාවේ අනුරාධපුර පලාතේ කලාගම්පලාත කොට්ඨාසයේ පිහිටා තිබෙන බිම් කැබලි 51ක්.

පිතියම 1,879. කලාගමකෝරලේ.

අසිතිකම කියන්නා—අප්පුනසිදේගේ පුංචා සහ වල්ලි සහ තවත්.

නො.	ගම.	ඉල්ලීම්කාරයා.	අත්දම.	මහත.	අක්කර
				අ. රු. ප.	රු.
Q 129	වලගත්බාහුව	—	ගෙදර සහ වත්ත	0 1 14	10
2719	කෝනපතිරුව	පිතියම 891. අසිතිකම කියන්නා—ආණ්ඩුව.	කන්දප්පු වෙල්ලිදේගේ කුඹුර කන්දප්පු වෙල්ලිදේගේ සහ තවත් අය විසින් මැදිකරගන තිබෙනවා	18 0 36	20
		පිතියම 1,681. අසිතිකම කියන්නා—ඇම්. ඇල්. උඩයාරේ.	කුඹුර	0 1 17	20
I 128	මහඇලගමුව	—	කුඹුර	0 1 17	20
4501	මානුව	පිතියම 1,462. අසිතිකම කියන්නා—ආණ්ඩුව.	වතුඉඩමට නොහොත් විසට සෑහෙන ඉඩම	0 0 5	10
		—			

නො.	ගම.	ඉල්ලීමකාරයා.	අන්දම.	මහත. අ. රු. ප.	අක්කර සක මිල. රු.
4502	මානුව	—	භේන, වත්තට සැකෙන	0 2 28	10
		සිතියම 184.			
T 50	ආමණේ	—	කුඹුර	14 0 22	50
		සිතියම 1,617.			
4905	ගන්තිරියාගම	ආර්. තේවහාමි	වියට සුදුසු ඉඩම	13 2 19	10
4906	එම	—	එම	4 2 16	10
4908	එම	ආර්. තේවහාමි	එම	7 2 38	10
		සිතියම 1,753.			
5264	හිරිපිටියාගම	කේ. කන්දප්පු	කැලේ, වත්තට සුදුසු	2 2 28	10
		සිතියම 1,663.			
5040	අලහස්පෙරුමාගම	—	මුඩු ඉඩම	10 0 12	10
5041	එම	—	එම	9 2 34	10
5043	එම	—	එම	10 1 20	10
5044	එම	—	එම	10 0 0	10
5045	එම	—	එම	10 0 10	10
5046	එම	—	එම	9 2 32	10
5049	එම	—	එම	4 2 36	10
5050	එම	—	එම	9 1 24	10
		සිතියම 1,478.			
4575	කලාවැව	—	එළිමහන්, ඉඩම වත්තට සුදුසු	1 0 14	10
		සිතියම 826.			
2544	මහවෙල	—	කැලේ, ගොඩ ඉඩම	5 0 0	10
2551	එම	—	එම	4 3 25	10
		සිතියම 1,358.			
4078	ආත්තිකුලම	—	ගල්කන්ද සහ මුකලාන	1 0 29	10
		සිතියම 847. මාමිනියාකෝරලේ.			
2596	මාත්කඩවල	උඩයාරේ අප්පුහාමි	භේන, වියට සුදුසු	2 0 15	10
2597	එම	එම	භේන, කොටසක් වියට සුදුසු	0 2 6	10
		සිතියම 1,863.			
5491	මසිරිත්පෙරුමාව ඩඩ්ලිව. පුංචිරල සහ තවත්	—	ලඳු කැලේ, වියට නොහොත් වත්තට සුදුසු	1 3 6	10
		සිතියම 789.			
2464	ගනේවල්පොල	—	කැලේ, වියට සුදුසු	1 0 23	10
2465	එම	—	එම	2 0 14	10
2466	එම	—	එම	3 1 9	10
2467	එම	—	භේන, වත්තට සුදුසු	1 3 11	10
2468	එම	—	එම	1 1 9	10
		සිතියම 1,935.			
5720	මසිරිත්පෙරුමාව බන්ඩාවෙල්විදුනේ හෝ හොත් බන්ඩාවෙදරල සහ තවත්	—	ලඳු කැලේ, වියට සුදුසු	3 0 30	10
		සිතියම 1,865. අසිතිකම කියන්නා—උප්පත්තක සහ නිකවැවේ ඉසිරිපුලෙඩ්ඩේ.			
5494	කදුපොඩගම	නිකවැවේ පී. ඇල්. ඇම්.	කැලේ, වියට සුදුසු	1 3 14	10
		සිතියම 88. අසිතිකම කියන්නා—ආණ්ඩුව.			
307	පොකුවැව	ඉලංගසිංහ කොන්දෙස් තර බන්ඩා	කටුපත්කැලේ, වියට සුදුසු	5 2 0	10
308	එම	—	කැලේ, වියට සුදුසු	7 1 34	10
309	එම	—	එම	6 2 28	10
311	එම	—	කටුපත්කැලේ, වියට සුදුසු	1 2 33	10
		සිතියම 1,000. නැගමිපහකෝරලේ.			
2875	නිකඅත්තේගම	කදුලේගම මැනිත්රල සහ නිකත්තේගම අප්පු	භේන, වියට සුදුසු	1 3 35	10
		සිතියම 1,981.			
5866	බෝගහවැව	කල්ලන්වියේ ස එබන්ඩා සහකාරයා සහ තවත්	කටුපත් කැලේ, වියට සුදුසු	4 1 16	10
		සිතියම 1,958.			
5780	කලන්කුවිටිය	මුදලිහාමි හිටපු වෙල් විදුනේ	භේන, පොල්වැව්මට හෝ හොත් වියට සුදුසු	27 3 4	10

කො.	ගම.	ඉල්ලීමකාරයා.	අන්දම.	මහත.	අක්කර සැතියම්.
Z 131	අසිතිකම කියන්තා—ආණ්ඩුව සහ කවුච්පල කිරිගාමි සහ තවත් අය.	කලන්කුට්ටිය	මුදලිගාමි පිටපු වෙල් විදුනේ	14 3 16	10
1605	එම	සිතියම 418. අසිතිකම කියන්තා—රජයන්තක.	වත්තගාමි ආරච්චිල එළුමගස් ඉඩම, විසට සුදුසු	6 3 24	10
5861	ගිරුගේගම	අ.ම. ඇල්. කාසියා සහ ඇන්. ඇල්ලාපිවිවේ	කැලේ, විසට සෑහේ	2 1 1	10
H 133	අසිතිකම කියන්තා—ආණ්ඩුව සහ අබ්දුල්ලාහ් මාලිකා විදුනේ සහ නාවුක වෙල්විදුනේ.	ගිරුගේගම	අ.ම. ඇල්. කාසියා සහ ඇන්. ඇල්ලාපිවිවේ	0 3 21	10
I 133	ගිරුගේගම	අසිතිකම කියන්තා—ඇස්. පාත්තුමා සහ තවත් අය සහ ආණ්ඩුව.	අ.ම. ඇල්. කාසියා සහ ඇන්. ඇල්ලාපිවිවේ	0 1 12	10
2742	ගල්මැඩියාව	සිතියම 906. අසිතිකම කියන්තා—ආණ්ඩුව.	පුංචිගල අප්පුහාමි සහ තවත් අය	3 1 16	10
786	කුමුත්තුව	සිතියම 237. අසිතිකම කියන්තා—ආණ්ඩුව සහ නැගම ලොකුර්සාගේ අහමුදලෙබ්බේ සහ තවත් අය.	කුමුත්තුව	7 0 34	10
5716	දුනියගම	සිතියම 1,934. උදුරුවකෝරලේ. අසිතිකම කියන්තා—ආණ්ඩුව.	ඒ. උක්කුමනඩා සහ තවත් අය	3 0 30	10
5718	කුරියගම	අසිතිකම කියන්තා—ඊ. අප්පුහාමි සහ තවත් අය.	විසට සුදුසු හේන	3 1 3	10
5719	එම	අසිතිකම කියන්තා—ඒ. ඊ. අප්පුහාමි.	කුමුත්තුව	0 3 25	10
O 126	කුඩාඉදිගොල්ල	සිතියම 1,548. අසිතිකම කියන්තා—කිරිගාමි කෝරල සහ තවත් අය.	කුමුත්තුව	10 1 12	20
5012	සටුකැලියාව	සිතියම 1,653. කිරලවකෝරලේ. අසිතිකම කියන්තා—ආණ්ඩුව.	හේන, ඉඩුබිම	2 0 0	10

මෙම ඉඩම් ගැණ මොනම අසිතිවාසිකම් ඇති අය සිටිත් නම් විකිනීමේ අදාළ වනුයේ අසිතිවාසිකම් ඔප්පුකර සිටින්නට ඕනෑය.

මෙම ඉඩම් ගැණ වැඩිදුර කාරණා සර්වේෂර්ස් නිලධාරීන්ගෙන් විකිනීමේ කොන්දේසි ගැණ උතුරුමැද දිසාවේ ආණ්ඩුවේ ඒජන්තාලයන්ගෙන් දැනගන්නට පුළුවන.

ගරුතර ආණ්ඩුකාර උතුරුමානවත්තන්සේගේ ආඥාවලෙස,
 බබ්ලි. ටී. වේලර්,
 වැඩබලන මහසෙකුතාර්ස් වර්ග.

LAND SALES IN THE PROVINCE OF UVA.

No. 404, P. OF U. Colonial Secretary's Office, Colombo, August 28, 1901.

ON Tuesday, October 29, 1901, at 1 o'clock P.M., the Government Agent for the Province of Uva will put up to auction, at his office in Badulla, the under-mentioned portions of Crown Land, on the terms authorized by Government.

Fifty allotments of land situated in the Buttala division of the Badulla District of the Province of Uva.

Preliminary plan 285,

Lot.	Village.	Name of Land.	Description.	Extent. A. R. P.
780	Akkanpitiya in Buttala	Panudandeyayehena	Chena over 5 years old	2 3 29
781	Do.	do.	do.	2 3 33
794	Do.	do.	do.	2 0 11
823	Do.	do.	do.	8 2 22
829	Do.	do.	do.	7 3 31
830	Do.	do.	do.	8 1 24

Lot.	Village.	Name of Land.	Description.	Extent.		
				A.	R.	P.
838	Akkanpitiya in Buttala	Panudandeyahena	Chena over 5 years old	5	3	0
	Wedirata korale	do.	do.	8	1	28
855	Do.	do.	do.	9	1	28
856	Do.	do.	do.	9	1	33
857	Do.	do.	do.	8	1	18
859	Do.	Panudandeyayahena and Edahame-	Chena over 5 years and forest	5	0	0
863	Do.	mukalana				
864	Do.	Nugandaleyayahena and Edahame-	do.	8	0	0
		mukalana				
865	Do.	Paraluwalehena and Edahena-	do.	9	1	6
		mukalana				
866	Kawudawa	Kadurgaswalamukalana	Forest	54	2	37
867	Do.	do.	do.	58	2	24
868	Do.	do.	do.	57	3	10
869	Do.	do.	do.	64	2	20
870½	Akkanpitiya	do.	do.	39	3	35
870	Kawudawa	do.	do.	62	3	0
872	Do.	do.	do.	40	0	0
873	Do.	do.	do.	81	3	0
941	Akkanpitiya	Nugamandiyeyayahena	Chena 5 years old	7	1	0
945	Do.	Nugamandiyeyayahena and Eda-	Forest	9	0	10
		henamukalana	do.	8	3	35
946	Do.	Nugamandiyeyayahena				
949	Do.	Nugamandiyeyayahena and Eda-	Chena and forest	5	0	5
		hamemukalana	do.	5	0	0
950	Do.	do.	do.	4	3	13
951	Do.	do.	do.	5	0	0
952	Do.	do.	do.	5	0	0
953	Do.	do.	do.	8	3	24
954	Do.	do.	do.	9	0	0
955	Do.	do.	do.	9	0	0
956	Do.	do.	do.	9	0	0
957	Do.	do.	do.	7	2	4
958	Do.	do.	do.	8	0	0
959	Do.	do.	do.	8	0	0
961	Do.	do.	do.	8	0	0
962	Do.	do.	do.	8	2	28
963	Do.	do.	do.	9	0	16
964	Do.	do.	do.	7	0	0
965	Do.	do.	do.	7	2	14
966	Do.	do.	do.	7	0	0
967	Do.	do.	do.	7	2	20
968	Do.	Paraluwalehena and Edahame-	do.	4	1	2
		mukalana	do.	7	2	14
969	Do.	do.	do.	7	2	8
970	Do.	do.	do.	5	3	28
971	Do.	do.	do.	5	3	27
972	Do.	do.	do.	4	0	19
973	Do.	do.	do.	26	0	23
805	Do.	Panulandeyayahena	do.			

Upset price,—Rs. 10 per acre.

Further information regarding these lands may be obtained from the Surveyor-General, and regarding conditions of sale from the Government Agent, Province of Uva.

By His Excellency the Governor's command,
W. T. TAYLOR,
Acting Colonial Secretary.

No. 404, P. OF U.

විෂි 1901 ක්වූ අගොස්තු මස 28 වෙනි දින කොළඹ මහලෙස කුතාරිස්ට්‍රක්තන්සේගේ කන්තෝරුවේදීය.

ඉහත දිසාවේ අණුවේ ඒජන්තවරයන්ගේ විසින් මෙහි පහත සඳහන්වන අණුව සන්තක ඉඩම් අණුවේ නියෝගවල ප්‍රකාරයට විෂි 1901 ක්වූ ඔක්තෝබ්‍ර මස 29 වෙනි දින වූ අගතරුවාද පස්වරු 10 බදුල්ලේ කවිවෙරිසේදී වෙන්දේසිකර විකුණනට යෙදෙනවා ඇත.

ඉහත දිසාවේ බදු පලයේ මුත්තල කොට්ඨාසයේ පිහිටා තිබෙන විෂි කැබෙලි 50ක්. සියයට 285.

නො.	ගම.	ඉඩමේ නම.	අත්දම.	මසක. අ. රු. ප.
780	මුත්තල වැව්වරකෝරලේ	ඔක්කන්පිටිය පහුලන්දේසියේගේ	අවුරුදු 50 වැඩිවසක් කේන්ඩම	2 3 29

නො.	ගම.	ඉඩමේ නම.	අන්දම.	මහත. අ. රු. ප.
781	බුක්කල වැදිරවකෝ රලේ මක්කන්පිටිය	පනුලන්දේසායේහේන	අවුරුදු 5 හට වැඩිවයස් හේන්තිම	2 3 33
794	එම	එම	එම	2 0 11
823	එම	එම	එම	8 2 22
829	එම	එම	එම	7 3 31
830	එම	එම	එම	8 1 24
838	එම	එම	එම	5 3 0
855	එම	එම	එම	8 1 28
856	එම	එම	එම	9 1 28
857	එම	එම	එම	9 1 33
859	එම	එම	එම	8 1 18
863	එම	එම සහ ඉඩකැමුකලාන	එම සහ කැලාව	5 0 0
864	එම	නුගදලායායේහේන සහ ඉඩකැමුකලාන	එම	8 0 0
865	එම	පරළුවලේහේන සහ ඉද හේනේමුකලාන	එම	9 1 6
866	කවුඩාව	කදුරුගස්වැලැහේනමුක ලාන	කැලාව	54 2 37
867	එම	එම	එම	58 2 24
868	එම	එම	එම	57 3 10
869	එම	එම	එම	64 2 20
870 ¹	මක්කන්පිටිය	එම	එම	39 3 35
870	කවුඩාව	එම	එම	62 3 0
872	එම	එම	එම	40 0 0
873	එම	එම	එම	81 3 0
941	මක්කන්පිටිය	නුගමන්පිටියේසායේහේන	අවුරුදු 5 වයස ඇති හේන	7 1 0
945	එම	එම ඉදහේනේමුකලාන	එම	9 0 10
946	එම	නුගමන්පිටියේසායේහේන	එම	8 3 35
949	එම	නුගමන්පිටියේසායේහේන සහ ඉඩකැමුකලාන	හේන සහ කැලාව	5 0 5
950	එම	එම	එම	5 0 0
951	එම	එම	එම	4 3 13
952	එම	එම	එම	5 0 0
953	එම	එම	එම	5 0 0
954	එම	එම	එම	8 3 24
955	එම	එම	එම	9 0 0
956	එම	එම	එම	9 0 0
957	එම	එම	එම	7 2 4
958	එම	එම	එම	8 0 0
959	එම	එම	එම	8 0 0
961	එම	එම	එම	8 0 0
962	එම	එම	එම	8 2 28
963	එම	එම	එම	9 0 16
964	එම	එම	එම	7 0 0
965	එම	එම	එම	7 2 14
966	එම	එම	එම	7 0 0
967	එම	එම	එම	7 2 20
968	එම	පරළුවලේහේන සහ ඉද කැමුකලාන	එම	4 1 2
969	එම	එම	එම	7 2 14
970	එම	එම	එම	7 2 8
971	එම	එම	එම	5 3 28
972	එම	එම	එම	5 3 27
973	එම	එම	එම	4 0 19
805	එම	පනුලන්දේසායේහේන	එම	26 0 23

මේ ඉඩම් ගැන වැඩිදුර කාරතා සර්වේසර්පනර්ලනනාන්යේගෙන්ද, පිකිතිමේ කොන්
දේපි ගැන ලාව දියාවේ ආණ්ඩුවේ ඒජන්තලන්තාන්යේගෙන්ද දැනගතහැකිය.

ගරුතර ආණ්ඩුකාර උතුමානන්වහන්සේගේ ආඥාව ලෙස,

ඩබ්ලිව්. ටී. පෙරේරා,
වැඩබලන මහසෙනෙවිතුමාණ්ඩුකාරීජ වමිහ.

LAND SALES IN THE PROVINCE OF SABARAGAMUWA

No. 369, P. OF S.

Colonial Secretary's Office,
Colombo, August 23, 1901.

ON Friday, October 25, 1901, at 1 o'clock P.M., the Assistant Government Agent for the Kegalla District will put up for sale or settlement, at his office in Kegalla, the under-mentioned portions of Crown Land, on the terms authorized by Government.

Seventeen allotments of land situated in Galboda and Kinigoda korales and Paranakuru korale of the Kegalla District of the Province of Sabaragamuwa.

Lot.	Name of Land.	Name of Applicant.	Description.	Extent.			Upset Price
				A.	R.	P.	per Acre. Rs.
2632	Galpottemadamukalana	S. Paul	Forest (for sale)	3	3	0	30
2630	Udagalemukalana	W. Mudiyanse	Forest (for sale)	0	3	8	45
2629	Liniyagollehena	D. Sirimalhami	Forest (for sale)	2	0	10	50
2503	Murutagahamulahena	Pattagamarallage Bundirala	Forest (for sale)	0	3	2	50
4788	Tuttirimiyehena	—	Chena (for sale)	2	0	22	30
4789	Egodahenadeniya	—	Abandoned paddy field (for sale)	0	2	5	30
4790	Egodahena	—	Forest (for sale)	0	1	38	30
3522	Buluamullehena	—	Chena (for sale)	0	3	14	35
2611	Dik'hena	W. Siriwardana	Forest (for sale)	3	0	34	30
2505	Ratgaha-andakumbura	M. Jotihamy and others	Paddy field (for settlement)	2	0	7	30
2627	Bandara-aramba	M. Ukkua	Forest (for sale)	0	0	24	20
2628	Godamaditepatirannehelagehena	K. Punchirala	do.	0	1	6	20
2456	Ruketanemulamukalna	W. Mudiyanse	Forest (for sale)	0	0	34	50
2457	Do.	—	do.	0	1	14	50
2454	Barugollehena	H. Kiri Banda	Forest (for sale)	4	2	13	40
2455	Do.	do.	do.	0	0	8	40
2456	Do.	do.	Cocoanut about 5 years old and chena (for settlement)	0	1	25	40

Further information respecting these lands may be obtained from the Surveyor-General, and respecting the conditions of sale from the Assistant Government Agent, Kegalla.

By His Excellency the Governor's command,

W. T. TAYLOR,
Acting Colonial Secretary

No. 369, P. OF S.

විෂි 1901 කවු අගෝස්තු මස 23 වෙනි දින පොලොව
මහලොකුකර්මන්කරණයෙන් කන්තෝරුවේදිස.

සබරගමුව දිසාවේ කැගල්ල දිස්ත්‍රික්කේ උපවරාජකර්මන්කරණයෙන් විෂි 1901 කවු මහලොකු මස 25 වෙනි දිනවු සිකුණද දවල් එකට කැගල්ලේ කවු වෙරියේදි වෙනිදේසිකර උකුණන්ට ගෙදෙනවා ඇත.

සබරගමුව දිසාවේ කැගල්ල දිස්ත්‍රික්කේ ගල්බඩ සහ කිහිගොඩ දෙකෝරලේ සහ පරණකුරුකෝරලෙන් පිහිටි තිබෙන විෂිකුණවල 17ක්.

සිතියම 942. ගම—දෙලේමඩ.

කො.	ඉඩමේ නම.	ඉල්ලීමකරයා.	අන්දම.	මහක. ගන මිල.				
				අ. රු. ප.	රු.	අක්කර		
2632	ගල්පොත්තේමඩමුකලාන	ඇස්. පාඩුල්	මකලාන (පිහිනීම පිණිස)	3	3	0	30	
2630	උඩගල්ලමුකලාන	සිතියම 940. ගම—උඩපවුලුව.	එම	(එම)	0	3	8	45
2629	ලීනියේගල්ලේගේන	සිතියම 939. ගම—පුවක්මොව.	එම	(එම)	2	0	10	50
2503	මුරුගහකමුලගේන	සිතියම 892. ගම—කන්තෝරුව.	එම	(එම)	0	3	2	50
4788	කුන්තිරිමේගේන	සිතියම 7,871. ගම—කහිගොඩුව.	එම	(එම)	2	0	22	30
4789	එගොඩගේගේදෙන	—	ගේන	(එම)	0	2	5	30
4790	එගොඩගේන	—	පුරණ මුකලාන	(එම)	0	1	38	30

කො.	ඉඩමේ නම.	ඉල්ලීමකාරයා.	අන්දම.	මහක. අ. රු. ප.	අක්කර සහ මි. රු.
3522	බුළුවිලියේන	සීතියම 4,912. ගම—මහත්තේගම.	(විකිණීම පිණිස)	0 3 14	35
2611	දික්ගේන	සීතියම 927. ගම—කන්ගමියාල. බඩලිපි. සිරිවසිත මුකලාන	(එම)	3 0 34	30
2605	රත්ගඟඅත්දකුමුර	සීතියම 923. ගම—අල්පිටිය. ඇ. ප්ලාන්ටාම් සහ කවත් කුමුර	(බේරීම පිණිස)	2 0 7	30
2627	බ.ස.වාරදරම	සීතියම 936. ගම—ගැල්පිටිය සහ කාල්පියාන.		0 0 24	20
2628	ගොඩමහින්තේපතිරත්නලොලාගේ ගේන	ඇ.ම. උක්කුමා	මුකලාන (විකිණීම පිණිස)	0 0 24	20
2456	රුක්ආත්තනමුලමුකලාන	කේ. ප්ලාන්ටාම් සීතියම 866. ගම—මොරදන.	එම (එම)	0 0 34	50
2457	එම	බඩලිපි. මදිගස්සේ එම	(එම)	0 1 14	50
2464	බරුගොල්ලේගේන	සීතියම 868. ගම—කල්ලේවෙල. එම. කිරිබත්වා	එම (එම)	4 2 13	40
2465	එම	එම	එම (එම)	0 0 8	40
2466	එම	එම	පස්අටුරුල්ල මසැනි පොල් සහ ගේන (බේරීම පිණිස)	0 1 25	40

මෙම ඉඩම් ගැණ වැඩිදුර කාරණා සර්වේශ්වර්තනරේලුරත්නාත්තේගෙන්ද, විකිණීමේ කොන්දේසි ගැණ කැගල්ලේ උපවර්තනරත්නාත්තේගෙන්ද දැනගත්ව පුළුවන.

ගරුකර ආණ්ඩුකාර උතුමානත්තේගේ ආඥාවලට,

බිබිලි. පී. වේලුරි,
වැඩිමලන මහසෙනෙකාරීන් වහන්ස.

No. 370, P. OF S.

Colonial Secretary's Office,
Colombo, August 27, 1901.

ON Friday, October 25, 1901; at 1 P.M., the Government Agent for the Province of Sabaragamuwa will put up to auction, at the Pelmadulla Resthouse, the under-mentioned portions of Crown Land, on the terms authorized by Government.

Forty-seven allotments of land situated in the Nawadun korale of the Ratnapura District of the Province of Sabaragamuwa.

Preliminary plan 29 (cadastral). Village—Handurukanda in Uda pattuwa.

Lot.	Name of Land.	Name of Claimant.	Description.	Extent.		Upset Price
				A. R. P.	Rs.	
2	Bogahawatta, &c.	K. Baba and others	Garden	10	2 25	25
2½	Andaradeniya alias Andawaladeniya	do.	Purana	0	1 30	10
3	Mahagamagewatta alias Mahahenagewatta	M. Kirihatana and others	Garden	7	2 10	20
4	Dorakada-assedduma, &c.	do	Paddy field	2	0 0	15
5	Ambagahakumburahenyaya	do.	Chena	421	3 0	15
6	Udagaldeniya	Y. Abanchiya and others	Paddy field	0	1 30	15
7	Udagaldeniya watta	Dingiriukku and others	Garden	0	3 9	20
8	Galdeniya	L. H. Dinasa	Paddy field	0	1 0	15
9	Haldolatenna	do.	Chena	2	1 15	10
10	Tirappugewatta	L. H. Dinasa and others	Garden	9	1 27	30
11	Jambughahaliyadda	H. K. Dingiriya and others	Paddy field	6	2 10	25
12	Ilukwatta	T. W. Ukkuhatana and others	Garden	1	1 10	10
13	Moragahawatta	M. Andirisa and others	do.	1	0 0	25
14	Meegahahenyaya	P. Rana and others	Chena	19	1 25	15
15	Ilukwatta	U. Ukkuhatana	Garden	0	0 35	20
16	Pansalewatta and Moragahawatta	I. Piyadassi Terunnanse and others	do.	2	1 30	35
17	Sohalagewatta alias Etambagawawatta	I. Batambara	do.	0	0 20	20
18	Andellegewatta	A. Rankira and others	do.	4	1 13	15
19	Waduliyaddekumbura	B. Janisa and others	Paddy field	3	1 30	25
20	Halgahadeniya	H. T. Dingiriya	do.	0	2 0	25
21	Delgahawatta alias Hikgahawatta	D. Kiribaiya and others	Garden	11	3 37	30
22	Digdeniya	L. H. Kiridinga and others	Paddy field	0	2 0	20
23	Tenunkumburedeniya	T. Babonchi	do.	0	2 32	25
24	Wattedeniya	T. K. Dingiriya and others	do.	0	1 30	25
25	Andellegedeniya	A. Rankira and others	do.	0	3 30	20
26	Kotagaladeniya	L. H. Abanchiya and others	do.	2	2 30	30
27	Kaluwahumpuragewatta	K. W. Dingiriya and others	Garden	6	1 9	30
28	Delgahadeniya	A. Rankiriya and others	Paddy field	1	0 10	15
29	Pandeniya	D. Kiribaiya and others	do.	2	1 0	10
30	Pandeniyehenyaya, Bambarabotuwhenyaya, &c.	T. K. Dingiriya and others	Chena	108	3-20	15
1	Karawwedeniya	U. Kiriya and others	Paddy field	1	3 30	25.

Preliminary plan 30 (cadastral). Village—Poranuwa.

Lot.	Name of Land.	Name of Claimant.	Description.	Extent. A. R. P.	Upset Price
					Per Acre. Rs.
2	Waketuhenyaya	K. V. Mudalihami and others	Ohena	913 0 0	15
4	Mahakumbura and Ratuaggakumbura	K. Mudalihami and others	Paddy field	13 2 0	20
6	Horahinellowatta	K. V. Mohottihami and others	Garden	2 0 0	15
7	Ratdombekumbura	P. Mohottihami and others	Paddy field	1 0 30	10
8	Weragamawatta	P. Rammalhami and others	Garden	8 1 10	15
9	Bogahawattadeniya	P. Appuhami and others	Paddy field	0 1 19	30
10	Godagedaradeniya	Andiris Perera's estate	do.	0 1 18	10
11	Godagedarawatta	do.	Garden	1 3 33	30
13	Weraheradeniya	Andiris Perera's estate and others	Paddy field	1 0 20	25
14	Weraheradeniyawatta	do.	Garden	2 1 9	50
15	Poronumoderadeniya	do.	Paddy field	0 0 38	10
16	Kapuwatta-ella, Moderawatta, &c.	do.	Deniya and gardens	5 3 10	10
17	Kapudeniya	do.	Paddy field	0 1 16	10
18	Malmorawattakumbura	K. V. Mudalihami and others	do.	1 3 0	30
19	Diggedaragawawatta	do.	Garden	1 3 0	40
20	Epitabulugahawatta	K. R. Ukkuhenaya	do.	0 3 30	15

Further information respecting these lands may be obtained from the Surveyor-General, and respecting the conditions of sale from the Government Agent, Province of Sabaragamuwa.

By His Excellency the Governor's command,

W. T. TAYLOR,
Acting Colonial Secretary.

No. 370, P. OF S.

වසි 1901 ක්වු අගෝස්තු මස 27 වෙනි දින කොළඹ
මහජනප්‍රකාශන දෙපාර්තමේන්තුවේ කන්දෝරුවේදී.

සිරිමත් පිටිපිටි පහත සඳහන්වන ආණ්ඩුව සත්කම ඉඩම් ආණ්ඩුවේ
නිකුත්වන ප්‍රකාරයට වසි 1901 ක්වු මක්කෝම්බු මස 25 වෙනි දිනට පිකුරු පස්වරු 1 ව පැල්මඩුල්ලේ
සාකාන්තමේදී වෙන්දේසිකර විකුණන්නට යෙදෙනවා ඇත.

සබරගමු දිසාවේ රත්නපුර පලාතේ කවුදුන්කෝරලේ පිහිටා තිබෙන බිම්කැබෙලි.

පිහිටම 29. ගම—ගන්දරුකන්ද. උඩපත්තුවේ.

කො.	ඉඩමේ නම.	අයිතිකම් කීයන්ගේ නම.	අන්දම.	මහත.		අක්කරයක වටිනාකම.
				අ. රු. ප.	රු.	
2	බෝගහවත්ත සහ තවත් වතු	කේ. බඩා සහ තවත් අය	වත්ත	10	2 25	25
2½	අන්දරදෙනිය නොහොත් ආදවලදෙනිය	එම	පුරණ	0	1 30	10
3	මහගමගෙවත්ත නොහොත් මහපෙන්නෙවත්ත	ඇම්. කිරිගහනා සහ තවත්	වත්ත	7	2 10	20
4	දොරකඩ අස්සැද්දුම සහ තවත්	එම	කුඹුර	2	0 0	15
5	අම්බහකුඹුරේ භේන්සාය	එම	භේන	421	3 0	15
6	උඩගල්දෙනිය	වයි. අබන්විතා සහ තවත්	කුඹුර	0	1 30	15
7	උඩගල්දෙනියේ වත්ත	ඩී. ජනිතා සහ තවත්	වත්ත	0	3 9	20
8	ගල්දෙනිය	ඇල්. එම්. දිනසා	කුඹුර	0	1 0	15
9	ගල්දෙල තැන්න	එම	භේන	2	1 15	10
10	තිරිපුගෙවත්ත	එම සහ තවත්	වත්ත	9	1 27	30
11	පේවුනගලොද්ද	එම්. කේ. ඩී. ජනිතා සහ තවත්	කුඹුර	6	2 10	25
12	ඉලුක්වත්ත	ඊ. ඩබ්ලිව්. උක්කුගහනා සහ තවත්	වත්ත	1	1 10	10
13	මොරගහවත්ත	ඇම්. අන්දිරසා සහ තවත්	එම	1	0 0	25
14	මහගහේන්සාය	ඊ. රතා සහ තවත්	භේන	19	1 25	15
15	ඉලුක්වත්ත	පී. උක්කුගහනා	වත්ත	0	0 35	20
16	පන්සලේවත්ත සහ මොරගහ හේනේ වත්ත	අයි. පිගදස්සි කෙරුන්නාන් සේ සහ තවත්	එම	2	1 30	35
17	කෝකලගේ වත්ත නොහොත් ඇවම්බා වත්ත	අයි. හමම්බරු	එම	0	0 20	20
18	අන්දරදෙනියෙවත්ත	ඊ. රත්නිකර සහ තවත්	එම	4	1 13	15
19	වඩුලිකැද්දේ කුඹුර	ඩී. ජනිතා සහ තවත්	කුඹුර	3	1 30	25
20	ගල්ගහදෙනිය	එම්. ඊ. ඩී. ජනිතා	එම	0	2 0	25
21	දෙල්ගහවත්ත නොහොත් හික්කහ වත්ත	ඩී. කිරිබයිතා සහ තවත්	වත්ත	11	3 37	30
22	දිව්දෙනිය	ඇල්. එම්. කීර්තිසා සහ තවත්	කුඹුර	0	2 0	20
23	තැනුක්කුඹුර දෙනිය	ඊ. බබොන්වි	එම	0	2 32	25
24	වත්තෙදෙනිය	ඊ. කේ. ඩී. ජනිතා සහ තවත්	එම	0	1 30	25
25	අන්දරදෙනියේ දෙනිය	ඊ. රත්නිකර සහ තවත්	එම	0	3 30	20
26	කොවගලදෙනිය	ඇල්. එම්. අබන්විතා සහ තවත්	එම	2	2 30	30
27	කළුගමුවත්ත	කේ. ඩබ්ලිව්. ඩී. ජනිතා සහ තවත්	වත්ත	6	1 9	30

නො.	ඉඩමේ නම.	අයිතියට කීයන්යා.	අන්දම.	අක්කරයක වටිනාකම.	
				මහත. අ. රු. ප.	රු.
28	දෙල්ගහදෙණිය	ඒ. රත්නිරිතා සහ තවත්	කුඹුර	1	0 10 15
29	පත්දෙණිය	ඩී. කිරිච්චියා සහ තවත්	එම	2	1 0 10
30	පත්දෙණියගෙත්තොග, බමුර බොටුව හේන්යාය	පී. ආණ්ඩු. හිංගිරිතා සහ තවත්	හේන	18	3 20 15
		සීතියම 30. ගම—පොරොත්තුව.			
1	කරවිච්චිය	සී. කිරිතා සහ තවත්	කුඹුර	1	3 30 25
2	වල්ලොවුගත්තොග	කේ. පී. මුදලිකාමි සහ තවත්	හේන	913	0 0 15
4	මහකුඹුර සහ රතුඅත්තේ කුඹුර	කේ. මුදලිකාමි සහ තවත්	කුඹුර	13	2 0 20
6	කොරගිත්තැල්ලේ වත්ත	කේ. පී. මොහොමඩ්ලියාමි සහ තවත්	වත්ත	2	0 0 15
7	රත්දෙණිය කුඹුර	පී. මොහොමඩ්ලියාමි සහ තවත්	කුඹුර	1	0 30 10
8	වේරකමවත්ත	පී. රමමල්ලියාමි සහ තවත්	වත්ත	8	1 10 15
9	බෝගහවත්තේදෙණිය	පී. අල්ලියාමි සහ තවත්	කුඹුර	0	1 19 30
10	ගොඩගෙදර දෙණිය	අත්දිරිස් පුරුගේ මුදලේ	එම	0	1 18 10
11	ගොඩගෙදරවත්ත	එම	වත්ත	1	3 33 30
13	වේරකැරදෙණිය	එම සහ තවත්	කුඹුර	1	0 20 25
14	වේරකැරදෙණිය වත්ත	එම සහ තවත්	වත්ත	2	1 9 50
15	පොරොත්තුවෝදර දෙණිය	එම සහ තවත්	කුඹුර	0	0 38 10
16	කපුවත්තැල්ල, මෝදරවත්ත සහ තවත් වතු	එම සහ තවත්	දෙණිය සහ වත්ත	5	3 10 10
17	කපුදෙණිය	එම සහ තවත්	කුඹුර	0	1 16 10
18	එල්මොරවත්තේ කුඹුර	කේ. පී. මුදලිකාමි සහ තවත්	එම	1	3 0 30
19	දිග්ගෙදරතාවවත්ත	දමු	වත්ත	1	3 0 40
20	එපිට මුහුණවත්ත	කේ. ආර්. උත්තප්පෙතොග	එම	0	3 30 15

මෙම ඉඩම් ගැන වැඩිපුර තොරතුරු මිනිස්පුරු දෙපාර්තමේන්තුවේ ප්‍රධාන කුමාරයන්ගෙන්ද, විකිනීමේ කොන්දේසිය සම්බන්ධ කාරණා සටහනට ප්‍රාග්ධන මහජනකරුන්ගෙන්ද අනුමත ව පුළුවන.

ගරුකර ආණ්ඩුකාර උතුමානවත්තන්ගේ අභූවලය,
 බිම්පු. පී. වේලර්,
 වැඩබලන මහසෙනෙවියාණන් වහන්සේ.

No. 371, P. OF S.

Colonial Secretary's Office,
 Colombo, August 28, 1901.

ON Tuesday, October 22, 1901, at 1 o'clock P.M., the Government Agent for the Province of Sabaragamuwa will put up to auction, at his office in Ratnapura, the under-mentioned portions of Crown Land, on the terms authorized by Government.

Five allotments of land situated in the Ratnapura District of the Province of Sabaragamuwa.
 Preliminary plan 889. Village—Massimbula in Atakalan korale.

Lot.	Name of Land.	Name of Claimant.	Description.	Extent.		Upset Price per Acre. Ra.
				A. R. P.	Ra.	
2495	Kudagodahena	Crown	Chena	8	1 28	10
Z 114	Radadolemukalana	M. Saibohami and others	Degidiyan forest	18	2 11	30
1	Unnansegehena	Crown	Chena	13	2 34	10
5	Agalagederawatta	Do.	Garden	2	2 29	10
58	Poddenaundigekumbura	Do.	Chena and patana	9	3 10	10

Further information respecting these lands may be obtained from the Surveyor-General, and respecting the conditions of sale from the Government Agent, Province of Sabaragamuwa.

By His Excellency the Governor's command,
 W. T. TAYLOR,
 Acting Colonial Secretary.

No. 371, P. OF S.

මිස 1901 ක්‍රි. අගෝස්තු මස 28 වෙනි දින යොමුව
 මහසෙනෙවියාණන්ගේ කාර්යාලයේදී.

මෙම ඉඩම් දියාමේ ඒකකයන්ගෙන්ද විකිනීමේ පහත සඳහන්වන ආණ්ඩුව සත්තක ඉඩම් ආණ්ඩුවේ නියෝගවලට ප්‍රකාරව මිස 1901 ක්‍රි. මක්කෝමිබ් මස 22 වෙනි දිනට අනුමත වූ පසුවරු 1ට රත්තපුරේ කවුච්චේදී දෙපාර්තමේන්තුවේදී සටහනට ප්‍රාග්ධන මහජනකරුන්ගෙන්ද අනුමත ව පුළුවන.

නො.	ඉඩමේ නම.	අයිතියට කීයන්යා.	අන්දම.	අක්කරයක වටිනාකම.	
				මහත. අ. රු. ප.	රු.
2495	කුඩාගොඩගෙත්තොග	ආණ්ඩුව	හේන	8	1 28 10

නො.	ඉඩමේ නම.	අයිතිකම් කියවන්නා.	අන්දම.	මහන. අ. රු. රු.	අක්කර ගන මිල. රු.
Z 114	රදදෙල මුකලාන	සිතියම 937. කුරුමිකෝරලේ මලක්ගම. අ.මි. සෙසිබෝගාමි සහ නවික් දෙගඹියන්කැලේ		18 2 11	30
		සිතියම 8,062. කොලොන්නකෝරලේ කැල්ල.			
1	ලක්කාන්සේගේ ගේන	ආණ්ඩුව	ගේන	13 2 34	10
5	අගලගොදරේගේ	එම	එක්ක	2 2 29	10
58	පොද්දකලුත්තේගේ කුඹුරේ ගේන	එම	ගේන සහ පහන	9 3 10	10

මෙම ඉඩම් සම්බන්ධ වැරදිදර කාරණා විනිශ්චයෙහි දෙපාර්තමේන්තුවේ ප්‍රධානතමාගෙන්ද, විනිශ්චිත කොන්දේසි සම්බන්ධ කාරණා සබරගමු දිසාවේ ඒජන්තලක්කාන්සේගෙන්ද දැනගන්ට පුළුවන.

ගරුකර ආණ්ඩුකාර උතුරුකන්දකන්සේගේ ආඥාවලෙස,
ඩබ්ල්. ඩී. ටේලර්,
වැඩබලන මහසෙක්‍රයාර්ස් මණ්ඩලය.

No. 372 P. OF S.

Colonial Secretary's Office,
Colombo, August 30, 1901.

ON Tuesday, October 29, 1901, at 1 o'clock P.M., the Government Agent for the Province of Sabaragamuwa will put up to auction, at his office in Ratnapura, the under-mentioned portions of Crown Land, on the terms authorized by Government.

Twenty-five allotments of land situated in the Nawadun korale of the Ratnapura District of the Province of Sabaragamuwa.

Lot.	Name of Land.	Name of Claimant.	Description.	Extent.		Upset Price
				A.	R.	per Acre. Rs.
1	Hapanpediyalagewatta	H. Kirihata and others	Gardens	10	0 20	75
2	Karandawela (owita) kumbura	S. A. Appuhamy and others	Paddy field	9	0 30	75
3	Wataadeniyawatta, &c.	W. Kirihatana	Gardens	10	3 12	75
4	Pusseweloowita	D. M. Mohottihami and others	Owita	17	1 25	15
5	Minihonpalawatta, &c.	S. A. Appuhami Vedarala and others	Gardens	32	2 15	100
6	Galgodaowita	do.	Owita	6	2 25	15
7	Galgodaowitawatta	D. M. Mohottihami and others	Gardens	21	0 25	100
8	Radaokandeowita	S. A. Appuhami and others	Owita	5	0 20	15
9	Ambagahawelyaya	L. Mudiyanse and others	Paddy fields	95	2 0	150
10	Galgodaowitawatta	D. M. Mohottihami and others	Garden	4	0 10	50
11	Hilankumbura	S. A. Appuhami and others	Paddy field	10	2 4	100
12	Kekillagodahena	do.	Chena	6	0 35	15
13	Manannalayewatta	M. Laminikira and others	Garden	5	2 35	75
14	Meragalgodawatta	L. Anadahami and others	do.	1	0 20	50
15	Egodahakanattewatta	M. Laminikira	do.	0	2 30	50
16	Pussewelakumbura	G. Kiribinda and others	Paddy field	1	3 30	50
17	Egodakanattehena, Kaluakanattehena, &c.	L. Mudiyanse and others	Chenas	266	2 35	15
18	Tolambewaturadeniya	Crown	Deniya	5	3 38	10
19	Hatarashena (Kajuhena)	G. Dingirimahatmaya and others	Chena	124	1 8	20
22	Tumbagodamukalana	Crown	(Now) chena	4	2 30	15
23	Wataadeniyehena	D. M. Mohottihami and others	Chena	66	1 30	10
24	Danapalaowita (Edanduhama-reowita)	do.	Owita	7	3 10	15
25	Edanduhama-reowatta	D. M. Mohottihami	Garden	2	1 21	50
26	Kerekokudeniyahena	Mahasaman Dewale	Digidiyana	3	1 15	20
27	Irikondehena	do.	Chena	0	1 24	15

Further information respecting these lands may be obtained from the Surveyor-General, and respecting the conditions of sale from the Government Agent, Province of Sabaragamuwa.

By His Excellency the Governor's command,
W. T. TAYLOR,
Acting Colonial Secretary.

N. 372, P. OF S.

විෂි 1901 ක්වු අගෝස්තු මස 30 වෙනි දින කොළඹ මහසෙනෙවිතුමාගේ උත්තරාණයේ සභාවේ වාර්තාව.

සබරගමු දිසාවේ ඒජන්ත උත්තරාණයේ විසින් මෙහි සහන සඳහන්වෙන ආණ්ඩුව සත්තක ඉඩම් ආණ්ඩුවේ නියෝගවල ප්‍රකාරයට විෂි 1901 ක්වු මක්කෝලිට්. මස 29 වෙනි දින වූ අභ්‍යන්තර වැඩ පස්වරු 1ට රත්නපුරේ සම්මේලනයේදී වෙන්දේසිකර විකුණනු ලබන හෝ බෙරනට යෙදෙනවා ඇත.

සබරගමු දිසාවේ රත්නපුර පලාතේ නවදුන්නෝරලේ මැදපත්තුවේ පිස්වාඩ් බෙහෙවි කිලිකැබෙලි.

සිතියම 18. ගම—තකමුච්චි.

නො.	ඉඩමේ නම.	අයිතියකම් කුසන්තකය.	අන්දම.	මහත.		අක්කර	
				අ. රු. ප.	රු.	සක මිල	
1	හපන්පේඩලාගාණේවත්ත	එම්. කිරිභතනා සහ තවත්	වතු	10	0	20	75
2	කරදවෙල මිව්වකුඹුර	ඇස්. ඒ. අප්පුහාමි සහ තවත්	කුඹුර	9	0	30	75
3	වටදෙනියේ වත්ත සහ තවත් වතු	ඩබ්ලිව්. කිරිභතනා	වතු	10	3	12	75
4	පුස්සේවෙල මිව්ව	ඩී. ඇම්. මොහොට්ටිහාමි සහ තවත්	මිව්ව	17	1	25	15
5	මිනිගෝන්පල වත්ත සහ තවත් වතු	ඇස්. ඒ. අප්පුහාමි වෙදරල සහ තවත්	වතු	32	2	15	100
6	ගල්ගොඩ මිව්ව	එම	මිව්ව	6	2	25	15
7	ගල්ගොඩ මිව්වේවත්ත	ඩී. ඇම්. මොහොට්ටිහාමි සහ තවත්	වතු	21	0	25	100
8	රදම්කන්දේ මිව්ව	ඇස්. ඒ. අප්පුහාමි සහ තවත්	මිව්ව	5	0	20	15
9	අඹගහවෙල්ලයා	ඇල්. මුදියන්සේ සහ තවත්	කුඹුර	95	2	0	150
10	ගල්ගොඩ මිව්වේවත්ත	ඩී. ඇම්. මොහොට්ටිහාමි සහ තවත්	වත්ත	4	0	10	50
11	සීලන්කුඹුර	ඇස්. ඒ. අප්පුහාමි සහ තවත්	කුඹුර	10	2	4	100
12	කැකිල්ලගොඩගේවත්ත	එම	ගේවත්ත	6	0	35	15
13	මහන්තලාගේවත්ත	ඇම්. ලමින්කිරි සහ තවත්	වත්ත	5	2	35	75
14	මෙරගල්ගොඩවත්ත	ඇල්. අනදහාමි සහ තවත්	එම	1	0	20	50
15	එගොඩහකන්තේවත්ත	ඇම්. ලමින් කිරි	එම	0	2	30	50
16	පුස්සේවෙල කුඹුර	ඒ. කිරිභින්නද සහ තවත්	කුඹුර	1	3	30	50
17	එගොඩහකන්තේ ගේවත්ත, කළුමානතන්තේ ගේවත්ත සහ තවත් ගේවත්ත	ඇල්. මුදියන්සේ සහ තවත්	ගේවත්ත	266	2	35	15
18	තොලමේවතුරේදෙනිය	ආණ්ඩුව	දෙනිය	5	3	38	10
19	හතරැස්ගේවත්ත (කපු ගේවත්ත)	ඒ. ඩිංගිරිමහත්මයා සහ තවත්	ගේවත්ත	124	1	8	20
22	කුඹගොඩ මුකලාන	ආණ්ඩුව	(දනට)ගේවත්ත	4	2	30	15
23	වටදෙනියේ ගේවත්ත	ඩී. ඇම්. මොහොට්ටිහාමි සහ තවත්	ගේවත්ත	66	1	30	10
24	දනපාලමිව්ව (ඒදමුහමා රේ මිව්ව)	එම	මිව්ව	7	3	10	15
25	ඒදමුහමා රේවත්ත	ඩී. ඇම්. මොහොට්ටිහාමි	වත්ත	2	1	21	50
26	කැරැකොකුදෙනියේ ගේවත්ත	මහසමන්දේවාලේ	දෙහිවියාන	3	2	15	20
27	ඉදිකොන්දේගේවත්ත	එම	ගේවත්ත	0	1	24	15

මේ ඉඩම් සම්බන්ධ වැඩිදුර කාරණා මිනිස්ඥයන් දෙපාර්තමේන්තුවේ ප්‍රධානතුමාගෙන්ද, විකි නිමේ කොන්දේසි සම්බන්ධ කාරණා සබරගමු දිසාවේ මහඒජන්ත උත්තරාණයේගෙන්ද දැනගන්නට පුළුවන.

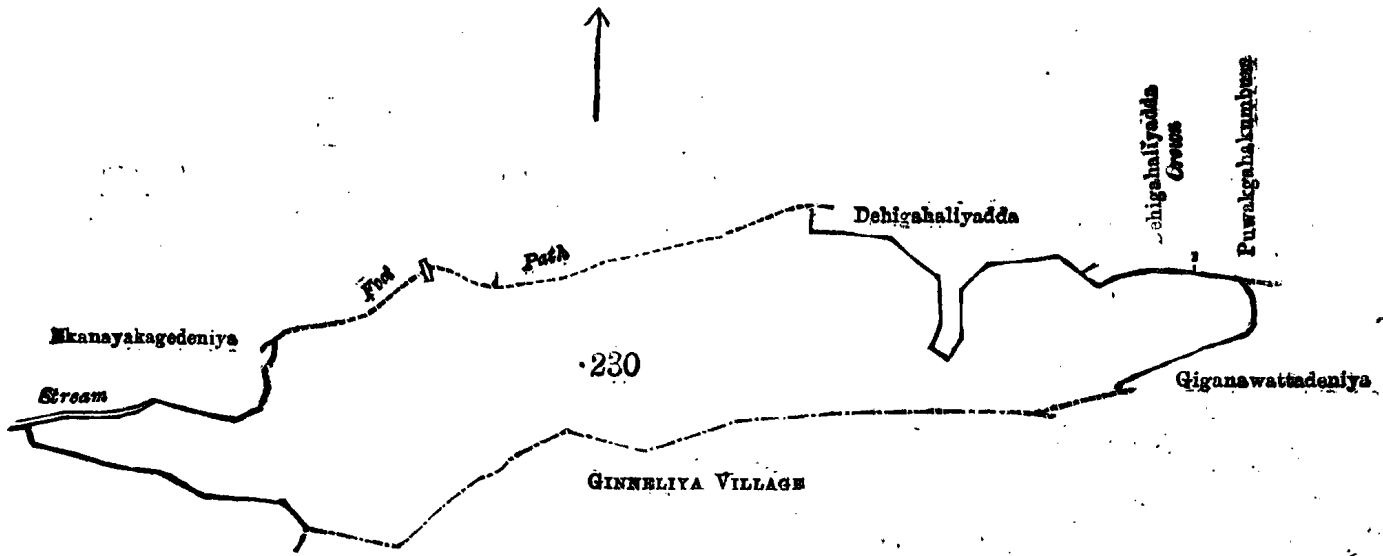
ගරුතර ආණ්ඩුකාර උතුමානන්වහන්සේගේ ආඥාවලෙස,
ඩබ්ලිව්. ඒ. වේලර්,
වැඩබලන මහසෙනෙවිතුමාගේ වමිහ.

NOTICES UNDER THE WASTE LANDS ORDINANCES.

Order under Section 2 of "The Waste Lands Ordinances, 1897, 1899, and 1900," declaring the Land to be Crown Property.

In the matter of the land commonly called and known as Dehigahaliaddeheneatura and Parandalareheneatura, situate in the village of Beralapanatara in the Morowak korale of the Matara District, in the Southern Province, and of "The Waste Lands Ordinances, 1897, 1899, and 1900."

THE notice required by section 1 of "The Waste Lands Ordinances, 1897, 1899, and 1900," having been duly published in manner prescribed by that section in respect of the above-named land (*vide* notice No. 554), and no claim having been made to the said land or to any interest therein within the period of three months from the date specified in the said notice, I, Walter Edward Davidson, Special Officer appointed under section 28 of the said Ordinances, under and by virtue of the powers vested in me in that behalf by section 2 of the said Ordinances, do hereby on this 25th day of June, 1901, order and declare that the said land, commonly called and known as



(Scale)

Scale of 8 Chains to an Inch.

Lot 230 called Dehigahaliaddeheneatura Parandalareheneatura, in extent 28A. 2R. 20P., situated in the Beralapanatara village in Udugaha pattu of Morowak korale.

Surveyor-General's Office,
Colombo, May 1, 1901.

Sheets O $\frac{10}{37-48}$ and $\frac{10}{53-61}$

J. L. HAMPTON,
for Acting Surveyor-General.

Dehigahaliaddeheneatura and Parandalareheneatura, situate in the village of Beralapanatara in the Morowak korale of the Matara District, in the Southern Province, and shown as lot 230 in cadastral sheets No. O $\frac{10}{37-48}$ and $\frac{10}{53-61}$ of lands situate in the said village, a certified copy whereof is hereunto annexed, and containing in extent about 28 acres 2 roods and 20 perches, and bounded as follows: on the north by the footpath, Dehigahaliadda belonging to E. Dasan and others, Dehigahaliadda belonging to Crown, Puwakgahakumbura belonging to W. Babanis and others; on the east by Giganawattedeniya belonging to S. Bandulahami and others; on the south by the village limit of Ginneliya; on the west by Nakumbureudahamalalawa, the stream, and Ekanayakagedeniya belonging to E. Dasanhami and others—is the property of the Crown.

The 25th day of June, 1901.

W. E. DAVIDSON,
Special Officer.

Order under Section 4, Sub-section (1), of "The Waste Lands Ordinances, 1897, 1899, and 1900," declaring the Lands to be Crown Property.

In the matter of the lands commonly called or known as Kapatenumekumbure-Muttettuhenyaya and Nittomaluwehena, situate in the village of Dampahala in the Morowak korale of the Matara District, in the Southern Province, and of "The Waste Lands Ordinances, 1897, 1899, and 1900."

WHEREAS in pursuance of section 1 of the said Ordinances it was duly notified on the 10th day of August, One thousand Nine hundred, that if no claim to the lands commonly called or known as Kapatenumekumburemuttettuhenyaya and Nittomaluwehena, situate in the village of Dampahala in the Morowak korale of the Matara District, in the Southern Province, containing in extent 74 acres and 24 perches,

and shown as lots 92, 92 $\frac{1}{4}$, 105 $\frac{1}{2}$ in cadastral sheet O $\frac{15}{21-29}$ and in the annexed certified tracings therefrom, was made to the Special Officer appointed under section 28 of the said Ordinances within the period of three months from the date specified in such notice, such lands would be deemed the property of the Crown and held with on account of the Crown (*vide* notice No. 511):

And whereas Munwattage Janise, Munwattage Babehami, Yakgahawitige Sinno Appu, Patinayakage Janhami, Patinayakage Janishami, Patinayakage Kottanhami, Patinayakage Appu, Samarasinge Davit,

Munwattege Tomis, Munwattege Allishami, Yakgahawitage Dasanhami, and Gannewage Juwanis, all of Dampahala, made claim thereto; and whereas the said claimants have withdrawn their claim to the said lots 92, 92½, and 105½ in sheet O $\frac{15}{21-29}$, I, Walter Edward Davidson, Special Officer appointed under section 28 of the said Ordinances, under and by virtue of the powers vested in me in that behalf by section 4 of the said Ordinance No. 1 of 1899, do hereby on this 25th day of June, 1901, order and declare under section 4, subsection (1), of the said Ordinances, that the said lots 92, 92½, and 105½ in sheet O $\frac{15}{21-29}$, as more fully described herein below, are the property of the Crown.

Galle, June 25, 1901.

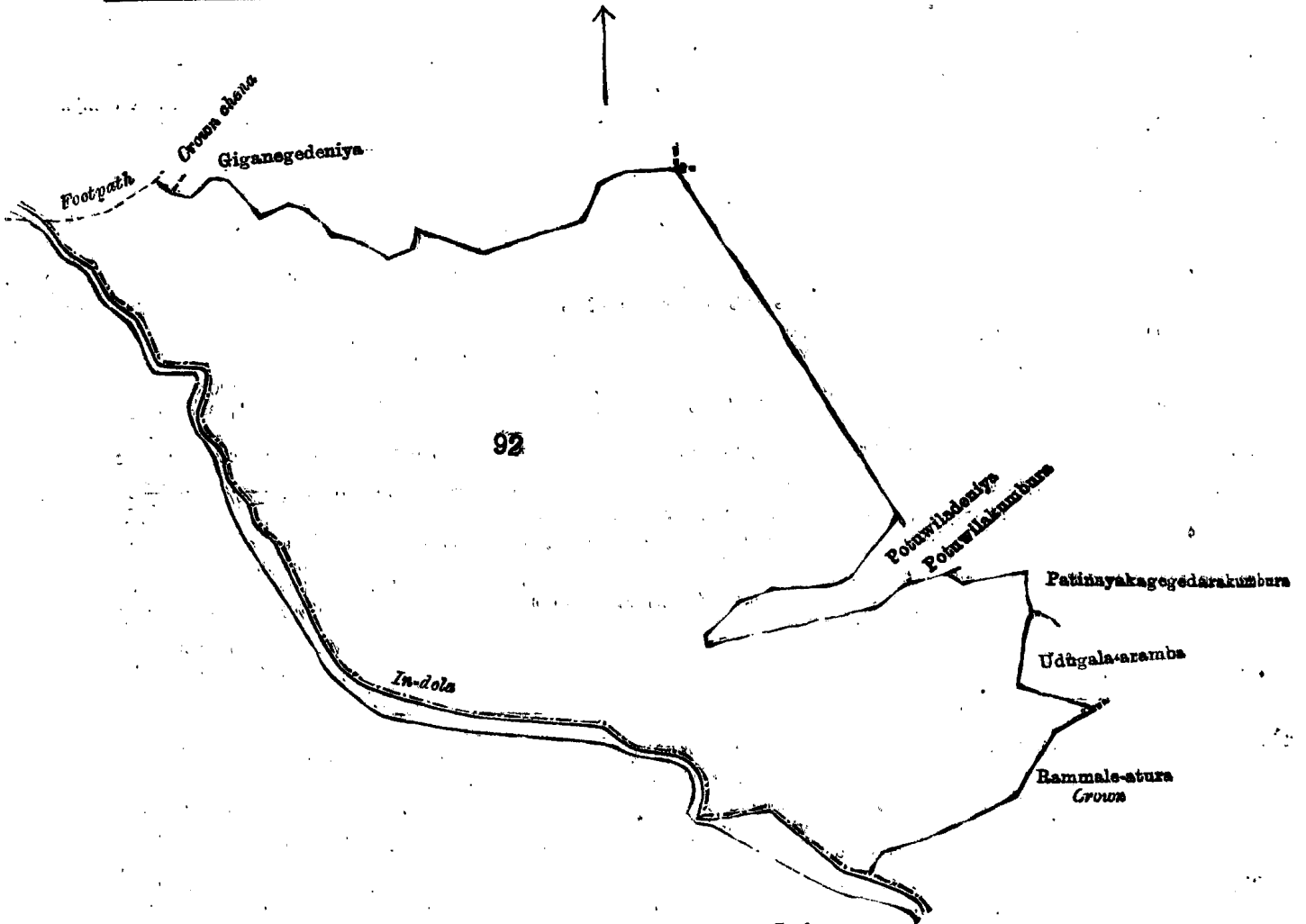
W. E. DAVIDSON,
Special Officer.

Description of Lots referred to.

Situation: Dampahala village in the Morowak korale of the Matara District in the Southern Province.

Lot.	Name of Land	Extent.	
		A.	R. P.
92 ...	Kapatenumekumburemuttettuhenyaya ...	72	0 9
92½ ...	Do. ...	0	2 5
105½ ...	Nittomaluwehena ...	1	2 10
Sheet O $\frac{15}{21, 29}$		74 0 24	

Lot 92 is bounded on the north by the footpath, Inelahena belonging to Crown, Giganagedeniya belonging to G. W. Garuhami and others; on the east by lot 92½ in sheet O $\frac{15}{21-29}$ belonging to Munwattege



Scale of 8 Chains to an Inch.

Situation: Dampahala village in Udugaha pattu of Morowak korale.

Lot.	Name of Land.	Extent.	
		A.	R. P.
92 ...	Kapatenumekumbure-Muttettuhena, &c. ...	72	0 9
Sheet O $\frac{15}{21-29}$			


Surveyor-General's Office,
Colombo, April 10, 1901.

P. D. WARREN,
Acting Surveyor-General.

Janis and others, Potuwiladeniya belonging to P. Kottan and others, Potuwilakumbura belonging to ditto, Patinayakagegedarakumbura belonging to ditto, Udugala-aramba belonging to ditto; on the south by Rammaleatura belonging to Crown and the Indola; on the west by the Indola.

II.

Lot 92½ is bounded on the north by lot 92½ in sheet O $\frac{15}{21-29}$ belonging to M. Janise and others; on the east by the Gamagedaragawadola; on the south and west by lot 92½ in sheet O $\frac{15}{21-29}$ belonging to M. Janise and others.



Scale of 8 Chains to an Inch.
 Situation: Dampahala village in Udugaha pattu of Morowak korale.

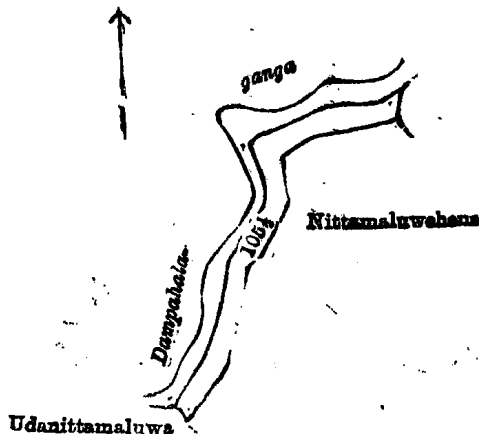
Lot.	Name of Land,	Extent.	A. R. P.
92½ ...	Kapatenumekumbure-Muttettuhena, &c. ...	0 2 5	

Surveyor-General's Office,
 Colombo, April 10, 1901.

P. D. WARREN,
 Acting Surveyor-General.

III.

Lot 105½ is bounded on the north by Dampahala-ganga; on the east by Nittamaluwehena (lot 105 in sheet O $\frac{15}{21-29}$) belonging to M. Janise and others; on the south by Udanittamaluwa belonging to W. Babehami and others; on the west by the Dampahala-ganga.



Scale of 8 Chains to an Inch.
 Situation: Dampahala village in Udugaha pattu of Morowak korale.

Lot.	Name of Land.	Extent.	A. R. P.
105½ ...	Nittamaluwehena ...	1 2 10	

Surveyor-General's Office,
 Colombo, April 10, 1901.

P. D. WARREN,
 Acting Surveyor-General.

Order under Section 4, Sub-section (1), of "The Waste Lands Ordinances 1897, 1899, and 1900," admitting Lands to be Private Property.

In the matter of the lands commonly called or known as Kapatenumekumbure-Muttettuhenyaya and Nittamaluwehena, situate in the village of Dampahala in the Morowak korale of the Matara District, in the Southern Province, and of "The Waste Lands Ordinances, 1897, 1899, and 1900."

WHEREAS in pursuance of section 1 of the said Ordinances it was duly notified on the Tenth day of August, One thousand Nine hundred, that if no claim to the lands commonly called or known as Kapatenumekumbure-Muttettuhenyaya and Nittamaluwehena, situate in the village of Dampahala in the Morowak korale of the Matara District, in the Southern Province, containing in extent 56 acres 3 roods and 15 perches, and shown as lots 92½ and 105 in cadastral sheet O $\frac{15}{21-29}$ and in the annexed certified tracings therefrom, was made to the Special Officer appointed under section 28 of the said Ordinances within the period of three months from the date specified in such notice, such lands would be deemed the property of Crown and dealt with on account of the Crown (*vide* notice No. 511):

And whereas Munwattege Janise, Munwattege Babehami, Yakgahawitige Sinno Appu, Patinayakage Jayanham, Patinayakage Jani-hami, Patinayakage Kottanhami, Patinayakage Appu, Samarasingo Davit, Munwattege Tomis, Munwattege Allishami, Yakgahawitige Dasanhami, and Gannewage Juwanis, all of Dampahala, made claim thereto, and the Special Officer appointed under section 28 of the said Ordinances made due inquiry into such claim; I, with the consent of His Excellency the Governor, do hereby admit the claim of the said claimants to the said lots 92 $\frac{1}{2}$ and 105 in O $\frac{15}{21-29}$, as more fully described herein below, under section 4, sub-section (1), of the said Ordinances.

Galle, June 25, 1901.

W. E. DAVIDSON,
Special Officer.

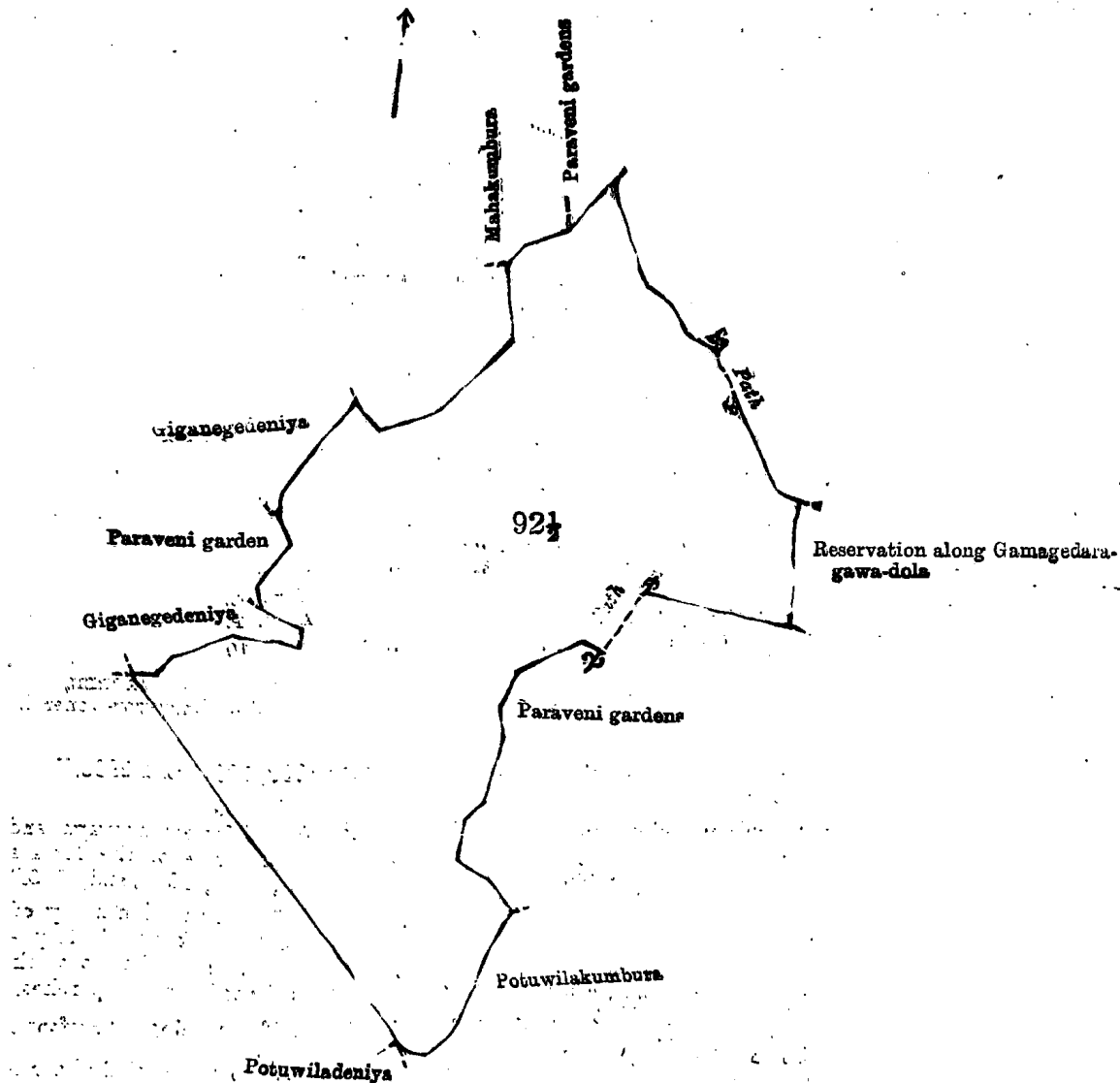
Description of Lots referred to.

Situation : Dampahala village in Morowak korale of the Matara District, in the Southern Province.

Lot	Name of Land.	Extent.	
		A.	R. P.
92 $\frac{1}{2}$...	Kapatenumekumbure-Muttettuhenyaya ...	40	2 10
105 ...	Nittamalawehena ...	16	1 5
Sheet O $\frac{15}{21, 29}$		56	3 15

I.

Lot 92 $\frac{1}{2}$ is bounded on the north by Pahalawatta belonging to M. Babehami and others, Mahakumbura belonging to ditto, Egodawatta belonging to Yakgahawitige Dasan and others; on the east by Batalawattehena claimed by Yaddehige Don Pediris and others, the reservation along Gamagedaragawadola (lot 92 $\frac{1}{2}$ in O $\frac{15}{21-29}$); on the south by Udumullewatta claimed by Samarasinge Don Bastian and others, Potuwilakumbura



Scale of 8 Chains to an Inch.

Situation : Dampahala village in Udugaha pattu of Morowak korale.

Lot.	Name of Land.	Extent. A. R. P.
92½	Kapatenumekumbure Muttettuhena, &c....	40 2 10
Sheet O $\frac{15}{21-29}$		

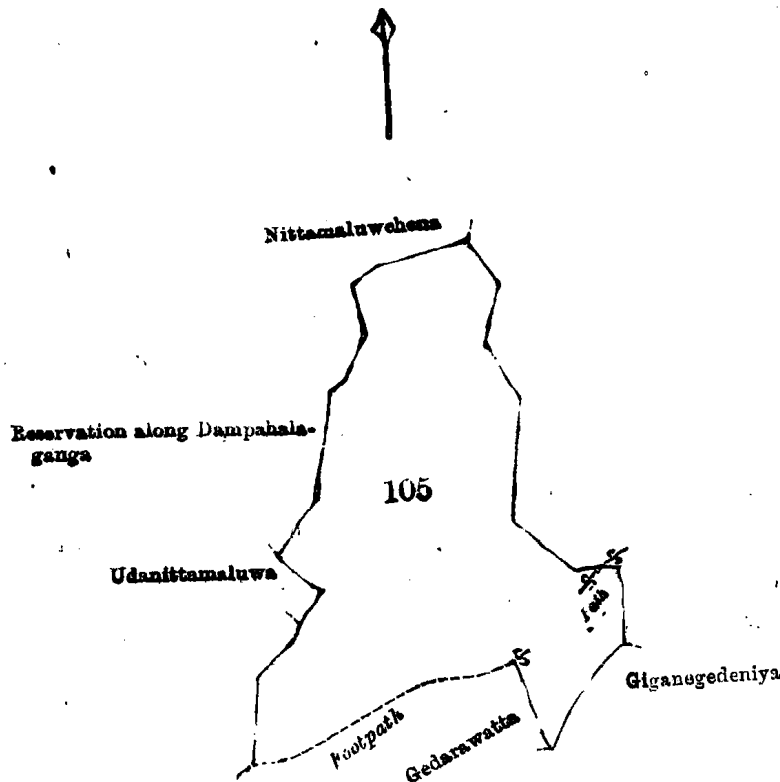
Surveyor-General's Office,
Colombo, April 10, 1901.

P. D. WARREN,
Acting Surveyor-General.

belonging to P. Kottan and others, Potuwiladeniya claimed by ditto ; on the west by lot 92 in O $\frac{15}{21, 29}$ belonging to Crown, Giganagedeniya belonging to G. W. Garuhami and others, Gedarawatta belonging to ditto, and Giganagedeniya belonging to ditto.

II.

Lot 105 is bounded on the north by Nittamaluwehena (reservation along Dampahala-ganga, lot 105½ in O $\frac{15}{21-29}$) belonging to Crown ; on the east by Munwattegepahalawatta belonging to Munwattege Babe and others, Giganagedeniya belonging to G. W. Garuhami and others ; on the south by Gedarawatta belonging to



Scale of 8 Chains to an Inch.

Situation : Dampahala village in Udugaha pattu of Morowak korale.

Lot.	Name of Land.	Extent. A. R. P.
105	Nittamaluwehena	16 1 5
Sheet O $\frac{15}{21-29}$		

Surveyor-General's Office,
Colombo, April 10, 1901.

P. D. WARREN,
Acting Surveyor-General.


M. Babehami and others and the footpath ; on the west by Boraluketiyehena belonging to Crown, Udanittamaluwa belonging to W. Babehami and others, and Nittamaluwehena (reservation along Dampahala-ganga, lot 105½ in O $\frac{15}{21-29}$) belonging to Crown.

Order under Section 4, Sub-section (1), of "The Waste Lands Ordinances, 1897, 1899, and 1900,"
declaring the Land to be Crown Property.

In the matter of the land commonly called or known as Dandugaskoratuwehena, Tanahena, and Hiwalaketugalahena, situate in the village of Beralapanatara in the Morowak korale of the Matara District, in the Southern Province, and of "The Waste Lands Ordinances, 1897, 1899, and 1900."

WHEREAS in pursuance of section 1 of the said Ordinances it was duly notified on the 13th day of October, One thousand Eight hundred and Ninety-nine, that if no claim to the land commonly called or known as Dandugaskoratuwehena, Tanahena, and Hiwalaketugalahena, situate in the village of Beralapanatara in the Morowak korale of the Matara District, in the Southern Province, containing in extent 4 acres 3 roods and 25 perches, and shown as lot 34a in sheet F. S. O. $\frac{10}{51-52, 59-60}$ and in the annexed certified tracing therefrom, was made to the Special Officer appointed under section 28 of the said Ordinances within the period of three months from the date specified in such notice, such land would be deemed the property of the Crown and dealt with on account of the Crown (*vide* notice No. 318) :

And whereas (1) Mahappubadage Don Juwanis, (2) Kongalage Karaluhami, (3) Egodage Lewishami, (4) Lokuruge Nikulas, (5) Lokuruge Don Juwanis, (6) Kongalage Don Charles Ubayaratna, (7) Kalugamage Tomis hami, (8) Wikkremanarayana Don Carolis, (9) Don Abraham Wijesirinarayana made claim thereto; and whereas



Lot 34a called Dandugaskoratuwehena, Tanahena, Hiwalaketugalahena, in extent 4A. 3R. 25P., situated in Beralapanatara village in Udugaha pattu of Morowak korale.

Surveyor-General's Office,
Colombo, July 24, 1899.

F. S. O. $\frac{10}{51-52, 59-60}$

S. J. C. MORE,
for Surveyor-General.

the said claimants have withdrawn their claim to the said land, I, Walter Edward Davidson, Special Officer appointed under section 28 of the said Ordinances, under and by virtue of the powers vested in me in that behalf by section 4 of the said Ordinances, do hereby on this 26th day of June, 1901, order and declare under section 4, sub-section (1), of the said Ordinances, that the said land, as more fully described herein below, is the property of the Crown.

Galle, June 26, 1901.

Description of the Land referred to.

W. E. DAVIDSON,
Special Officer.

The land commonly called or known as Dandugaskoratuwehena, Tanahena, and Hiwalaketugalahena, situate in the village of Beralapanatara in the Matara-Morowak korale, in the Southern Province, containing in extent 4 acres 3 roods and 25 perches, as described in the annexed plan, shown as lot 34a in F. S. O. $\frac{10}{51-52, 59-60}$ and bounded as follows: on the north by Tanahena *alias* Galpolehena belonging to Crown; on the east by Galpolehena *alias* Tanahena belonging to Crown; on the south by Wattadeniya belonging to Pitawitige Kiri Appu and others, Marawehena claimed by Pitawitige Jayatuhami, Potuliyaddakumbura belonging to Miellege Dissan and others; on the west by Egodawatta belonging to Badalge Sami and others, Weralugasmullekumbura belonging to Badalge Don Luwis and others.

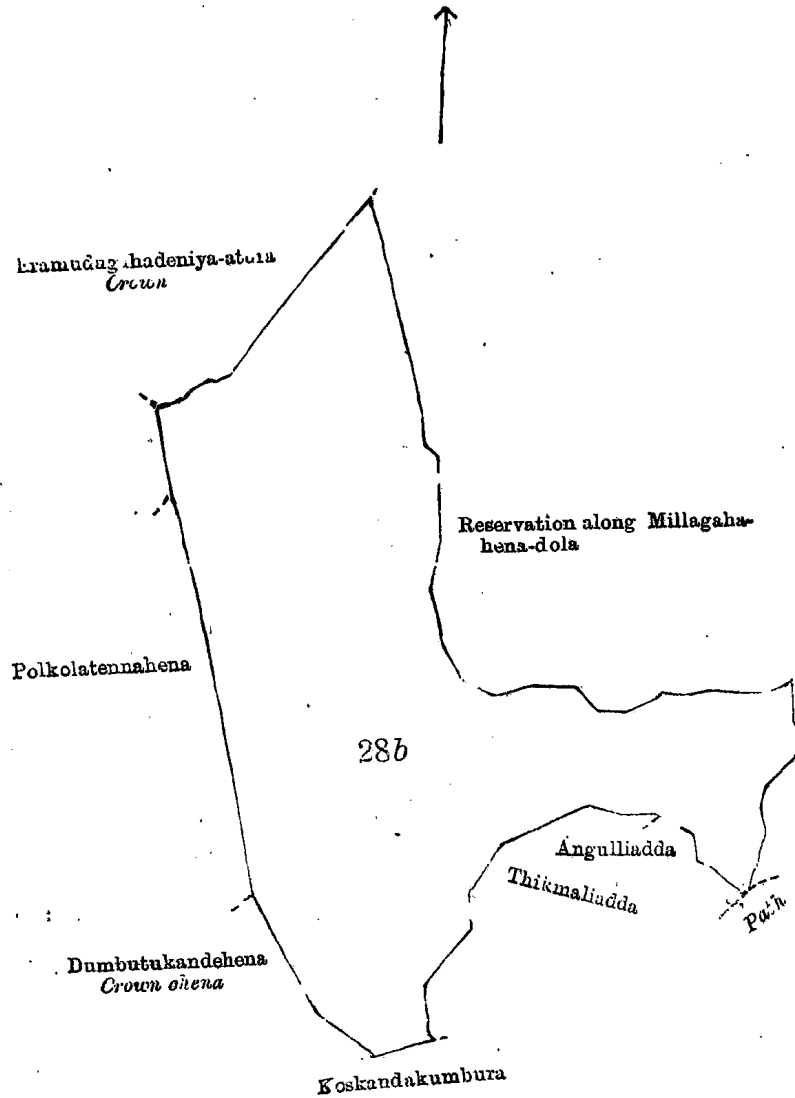
Order under Section 4, Sub-section (1), of "The Waste Lands Ordinances, 1897, 1899, and 1900,"
admitting Land to be Private Property.

In the matter of the land commonly called or known as Wellanahena, Dolehena, Egodahahena, and Millagahahena, situate in the village of Beralapanatara in the Morowak korale of the Matara District, in the Southern Province, and of "The Waste Lands Ordinances, 1897, 1899, and 1900."

WHEREAS in pursuance of section 1 of the said Ordinances it was duly notified on the 3rd day of August, One thousand Nine hundred, that if no claim to the land commonly called or known as Wellanahena, Dolehena, Egodahena, and Millagahahena, situate in the village of Beralapanatara in the Morowak korale of the Matara District, in the Southern Province, containing in extent 33 acres 3 roods and 27 perches, and shown

as lot 28b in cadastral sheet O $\frac{10}{52,60}$, and in the annexed certified tracing therefrom, was made to the Special Officer appointed under section 28 of the said Ordinances within the period of three months from the date specified in such notice, such land would be deemed the property of the Crown and dealt with on account of the Crown (*vide* notice No. 507) :

And whereas Singappuli Liyanage Wattuhami, Don Lewis Rajapaxa, Singappuli Liyanage Babahami, Singappuli Liyanage Babappu, Hewa Loku Rattagalage Adirian Appu, Gamage Dingi Appu, Atukorala Patiranage Don Kostan, and Hewaloku Rattagalage Salaman, all of Beralapanatara, made claim thereto, and the



Scale of 8 Chains to an Inch.

Situation : Beralapanatara village in the Udugaha pattu of Morowak korale.

Lot.	Name of Land.	Extent. A. R. P.
28b	Wellanahena, Dolehena, Egodahahena, Millagahahena	33 3 27

Surveyor-General's Office,
Colombo, April 11, 1901.

Sheet O $\frac{10}{52,60}$

P. D. WARREN,
Acting Surveyor-General.

Special Officer appointed under section 28 of the said Ordinances made due inquiry into such claim ; I, with the consent of His Excellency the Governor, do hereby admit the claim of the said claimants to lot 28b in sheet O $\frac{10}{52-60}$, as more fully described herein below, under section 4, sub-section (1), of the said Ordinances.

June 25, 1901.

W. E. DAVIDSON,
Special Officer.

Description of Lot referred to.

Situation : Beralapanatara village in the Morowak korale of the Matara District, in the Southern Province.

Lot.	Sheet O $\frac{10}{52, 60}$	Name of Land.	Extent. A. R. P.
28b ...		Wellanehena, Dolehena, Egodahahena, Millagahahena ...	33 3 27

is bounded on the north by Eramudugahadeniya-atura belonging to Crown ; on the east by reservation along Millagahahenadola (lot 28c in sheet O $\frac{10}{52, 60}$; on the south by Angulliadda claimed by Don Carolis and others Thikmaliadda claimed by Don Carolis and others, and Koskandakumbura belonging to P. Jayatu and others ; on the west by Dambutukandehena belonging to Crown, Polkolatennehena claimed by Pesarahami, and lot 28 in sheet O $\frac{10}{52, 60}$ belonging to Crown.

Order under Section 4, Sub-section (1), of "The Waste Lands Ordinances, 1897, 1899, and 1900," admitting Land to be Private Property.

In the matter of the land commonly called and known as Batalawattchena, situate in the village of Beralapanatara in the Morowak korale of the Matara District, in the Southern Province, and of "The Waste Lands Ordinances, 1897, 1899, and 1900."

WHEREAS in pursuance of section 1 of the said Ordinances it was duly notified on the Thirteenth day of October, One thousand Eight hundred and Ninety-nine, that if no claim to the land commonly called or known as Batalawattchena, situate in the village of Beralapanatara in the Morowak korale of the Matara District, in the Southern Province, containing in extent 8 acres 1 rood and 22 perches, and shown as lot 26 in F. S. O. $\frac{10}{51-52, 59-60}$, as described in the annexed certified tracing therefrom, was made to the Special Officer appointed under section 28 of the said Ordinances within the period of three months from the date specified in such notice, such land would be deemed the property of Crown and dealt with on account of the Crown (*vide* notice No. 318):

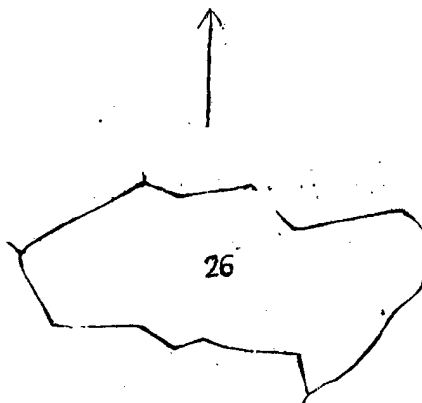
And whereas (1) Mahappubadalge Don Juwanis, (2) Kongalage Karaluhami, (3) Egodage Lewishamir (4) Lokuruge Nikulas, (5) Lokuruge Don Juwanis, (6) Kongalage Don Charles Ubayaratna, (7) Kalugamage Tomishami, (8) Wikkramanarayana Don Carolis, (9) Don Abraham Wijesirinarayana, (10) Wikkramanarayana Mestrige Dines made claim thereto, and the Special Officer appointed under section 28 of the said Ordinances made due inquiry into such claim ; I, with the consent of His Excellency the Governor, do hereby admit the claim of the said claimants to the said land, as more fully described herein below, under section 4, sub-section (1), of the said Ordinances.

Galle, June 26, 1901.

W. E. DAVIDSON,
Special Officer.

Description of the Land referred to.

The land commonly called or known as Batalawattchena, situate in the village of Beralapanatara in the Matara-Morowak korale, in the Southern Province, containing in extent 8 acres 1 rood 22 and perches, as described in the annexed plan, shown as lot 26 in F. S. O. $\frac{10}{51-52, 59-60}$ and bounded as follows: on the north by Diwel-



Lot 26 called Batalawattchena, in extent 8A. 1R. 22P., situated in Beralapanatara village in Udugaha pattu of Morowak korale.

Surveyor-General's Office,
Colombo, July 24, 1899.

F. S. O. $\frac{10}{51-52, 59-60}$

S. J. C. MORE,
for Surveyor-General.

kumbura belonging to Don Juwanis Wanigasekara Wellappuli and others, Denipallekumbura belonging to ditto; on the east by Denipallekumbura belonging to ditto; on the south by Welewatta belonging to Badalge Don Luwis and others; on the west by Welewatta belonging to ditto.

**Order under Section 4, Sub-section (1), of "The Waste Lands Ordinances, 1897, 1899, and 1900,"
declaring the Lands to be Crown Property.**

In the matter of the lands commonly called or known as Deniyalahena, Delgahahena, Udadeniyehena, Welipottahena, Gallenahena, and reservation along Pitigalayahenedola, situate in the village of Beralapanatara in the Morowak korale of the Matara District, in the Southern Province, and of "The Waste Lands Ordinances, 1897, 1899, and 1900."

WHEREAS in pursuance of section 1 of the said Ordinances it was duly notified on the 2nd day of November, One thousand Nine hundred, that if no claim to the land commonly called or known as Deniyalahena, Delgahahena, Udadeniyehena, Welipottahena, Gallenahena, and reservation along Pitigalayahenedola, situate in the village of Beralapanatara in the Morowak korale of the Matara District, in the Southern Province, containing in extent 47 acres 1 roöd and 25 perches, and shown as lots 131½ and 131¼ in sheet O $\frac{10}{37-38, 45-46}$, and in the annexed certified tracing therefrom, was made to the Special Officer appointed under section 28 of the said Ordinances within the period of three months from the date specified in such notice, such land would be deemed the property of the Crown and dealt with on account of the Crown (*vide* notice No. 549):

And whereas (1) Gamage *alias* Welipotage Mudalihami, (2) Don Tiyadoris Rubasinha Yapa, and (3) Welipotage Ukkuhami, all of Ketawala, made claim thereto; and whereas the said claimants have withdrawn their claim to the said lands, I, Walter Edward Davidson, Special Officer appointed under section 28 of the said Ordinances, under and by virtue of the powers vested in me in that behalf by section 4 of the said Ordinance, do hereby on this 27th day of June, 1901, order and declare under section 4, sub-section (1), of the said Ordinances, that the said lands, as more fully described herein below, are the property of the Crown.

Galle, June 27, 1901.

W. E. DAVIDSON,
Special Officer.

Description of the Lands referred to.

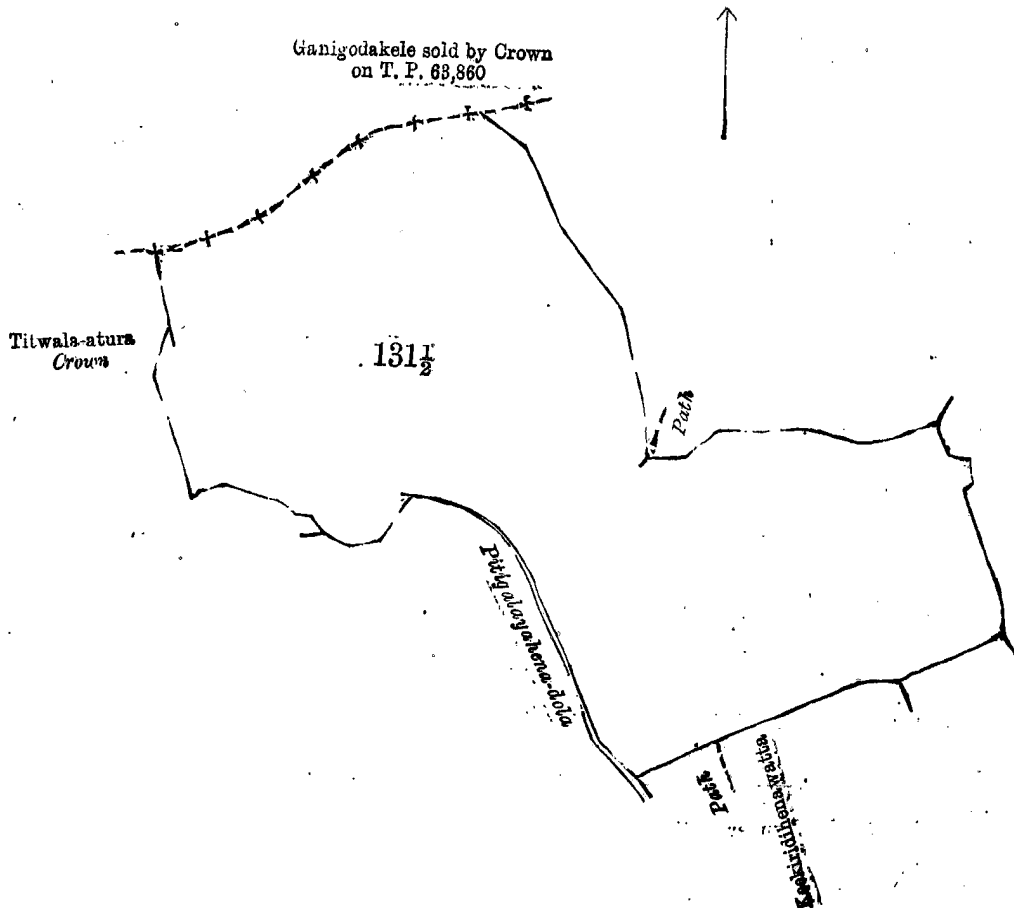
Situation: Beralapanatara village in the Morowak korale of the Matara District, in the Southern Province.

Lot.	Name of Land.	Extent. A. R. P.
131½	Deniyalahena, Delgahahena, Udadeniyehena, Welipottahena, Gallenahena	45 1 20
31¼	Reservation to Pitigalayahenedola	2 0 5
		47 1 25

Boundaries.

I.

Lot 131½ is bounded on the north by Ganigodakele sold by Crown to D. Hean, Esq. (T.P. 63,860); on the east by Nahena belonging to Crown, Polgaswatttehena belonging to Crown, and Udadeniya belonging to Welipotage



Scale of 8 Chains to an Inch.

C 12*

Situation : Beralapanatara village in Udugaha pattu of Morowak korale.

Lot.	Name of Land.	Extent. A. R. P.
131 $\frac{1}{4}$...	Deniyalahena, Delgahahena, Udadeniyehena, Welipottahena, and Gallanahena	45 1 20
	Sheets O $\frac{10}{38-46}$ and O $\frac{10}{37-45}$	

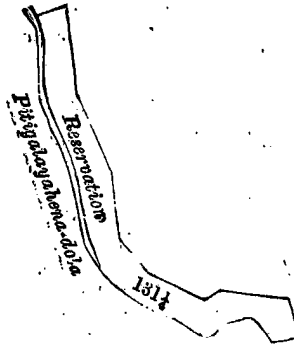
Surveyor-General's Office,
Colombo, June 18, 1901.

J. L. HAMPTON,
for Acting Surveyor-General

Lokuwe and others ; on the south by lot 131 in sheet O $\frac{10}{37, 38, 45, \text{ and } 46}$, Kikirindihewatta belonging to M. Dingi Appu ; on the west by Pitigalayahenedola and Titwala-atura belonging to Crown.

II.

Lot 131 $\frac{1}{4}$ is bounded on the north by Kikirindihewatta belonging to M. Dingi Appu ; on the east and south by lot 131 in sheet O $\frac{10}{37, 38, 45, \text{ and } 46}$; on the west by the Pitigalayahenedola.



Scale of 8 Chains to an Inch.

Situation : Beralapanatara village in Udugaha pattu of Morowak korale.

Lot.	Name of Land.	Extent. A. R. P.
131 $\frac{1}{4}$...	Reservation to Pitigalayahenedola	2 0 5
	Sheet O $\frac{10}{38-46}$	

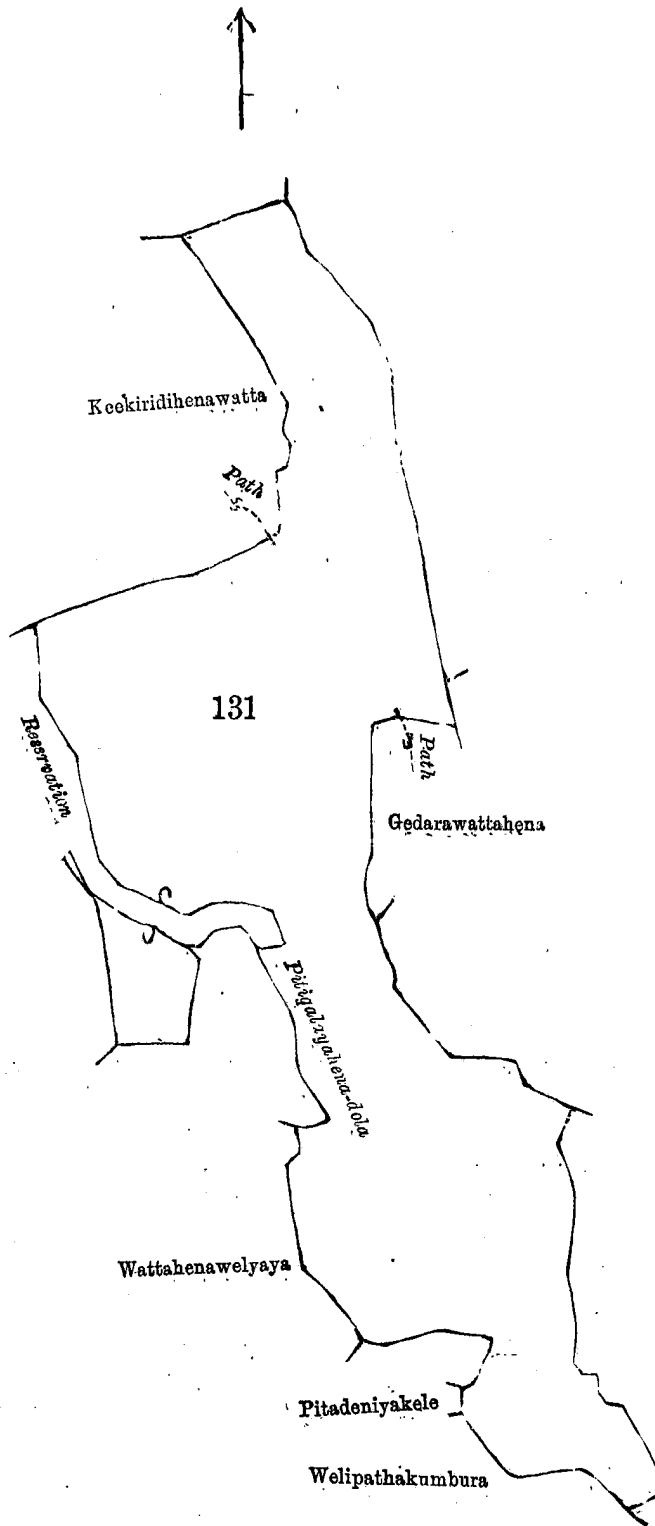
Surveyor-General's Office,
Colombo, June 18, 1901.

J. L. HAMPTON,
for Acting Surveyor-General.

Order under Section 4, Sub-section (1), of "The Waste Lands Ordinances, 1897, 1899, and 1900," admitting Land to be Private Property.

In the matter of the land commonly called or known as Deniyalahena, Delgahahena, Udadeniyahena, Welipottahena, and Gallanahena, situate in the village of Beralapanatara in the Morowak korale of the Matara District, in the Southern Province, and of "The Waste Lands Ordinances, 1897, 1899, and 1900."

WHEREAS in pursuance of section 1 of the said Ordinances it was duly notified on the 2nd day of November, One thousand Nine hundred, that if no claim to the land commonly called or known as Deniyalahena, Delgahahena, Udadeniyahena, Welipottahena, and Gallanahena, situate in the village of Beralapanatara in the Morowak korale of the Matara District, in the Southern Province, containing in extent 48 acres and 2 perches, and shown as lot 131 in sheets O $\frac{10}{38, 46}$ and O $\frac{10}{37, 45}$, as described in the annexed certified tracing therefrom, was made to the Special Officer appointed under section 28 of the said Ordinances within the period of three months from the date



Scale of 8 Chains to an Inch.

Situation : Beralapanatara village in Udugaha pattu of Morowak korale.

Lot.	Name of Land.	Extent. A. R. P.
131	Deniyalahena, Delgahahena, Udadeniyahena, Welipottahena, and Gallenahena	... 48 0 2
	Sheets O $\frac{10}{38-46}$ and O $\frac{10}{37-45}$	

Surveyor-General's Office,
Colombo; June 18, 1901.

J. L. HAMPTON,
for Acting Surveyor-General.

specified in such notice, such land would be deemed the property of Crown and dealt with on account of the Crown (*vide* notice No. 549) :

And whereas (1) Gamage *alias* Welipotage Mudalihamy, (2) Don Tiyadoris Rubasinha Yapa, and (3) Welipotage Ukkuhami, all of Ketawala, made claim thereto, and the Special Officer appointed under section 28 of the said Ordinances made due inquiry into such claim ; with the consent of His Excellency the Governor, do hereby admit the claim of the said claimants to lot 131 in sheet O $\frac{10}{38-46}$ and O $\frac{10}{37-45}$, as more fully described herein below, under section 4, sub-section (1), of the said Ordinances.

Galle, June 27, 1901.

W. E. DAVIDSON,
Special Officer.

Description of the Land referred to.

The land commonly called or known as Deniyalahena, Delgahahena, Udadeniyahena, Welipottahena, and Gallanehena, situate in the village of Beralapanatara in the Morowak korale of the Matara District, in the Southern Province, containing in extent 48 acres and 2 perches, shown as lot 131 in sheets O $\frac{10}{38-46}$ and O $\frac{10}{37-45}$, and in the annexed certified tracing therefrom, and bounded as follows : on the north by Kikirendiwatta belonging to M. Dingi Appu, lot 131½ in O $\frac{10}{38-46}$ and O $\frac{10}{37-45}$; on the east by Polgaswattehena belonging to Crown, Udadeniya belonging to Welipotage Lokuwe and others, Gedarawattehena claimed by Ekanayakage Punchihami and others, Gedaraliadda belonging to ditto, Welipotagekapatenuma belonging to Welipotage Babehami and others ; on the south by Welipotagekumbura belonging to Gamage Mudalihami and others ; on the west by Pitadeniyekella belonging to ditto, Wattedehena-welyaya belonging to ditto, Pitigalayahenadola, reservation along Pitigalayahenadola.

**Order under Section 4, Sub-section (1), of "The Waste Lands Ordinances, 1897, 1899, and 1900,"
admitting Land to be Private Property.**

In the matter of the land commonly called or known as Gigungalahena, Gewattehena, Wiyadandehena, Nawadehena, and Elpaddehena, situate in the village of Beralapanatara in the Morowak korale of the Matara District, in the Southern Province, and of "The Waste Lands Ordinances, 1897, 1899, and 1900."

WHEREAS in pursuance of section 1 of the said Ordinances it was duly notified on the 1st day of July, One thousand Eight hundred and Ninety-nine, that if no claim to the land commonly called or known as Gigungalahena, Gewattehena, Wiyadandehena, Nawadehena, and Elpaddehena, situate in the village of Beralapanatara in the Morowak korale of the Matara District, in the Southern Province, containing in extent 107 acres and 2 roods, and shown as lot 12 in sheet O $\frac{10}{51-59}$, as described in the annexed certified tracing therefrom, was made to the Special Officer appointed under section 28 of the said Ordinances within the period of three months from the date specified in such notice, such land would be deemed the property of Crown and dealt with on account of the Crown (*vide* notice No. 294) :

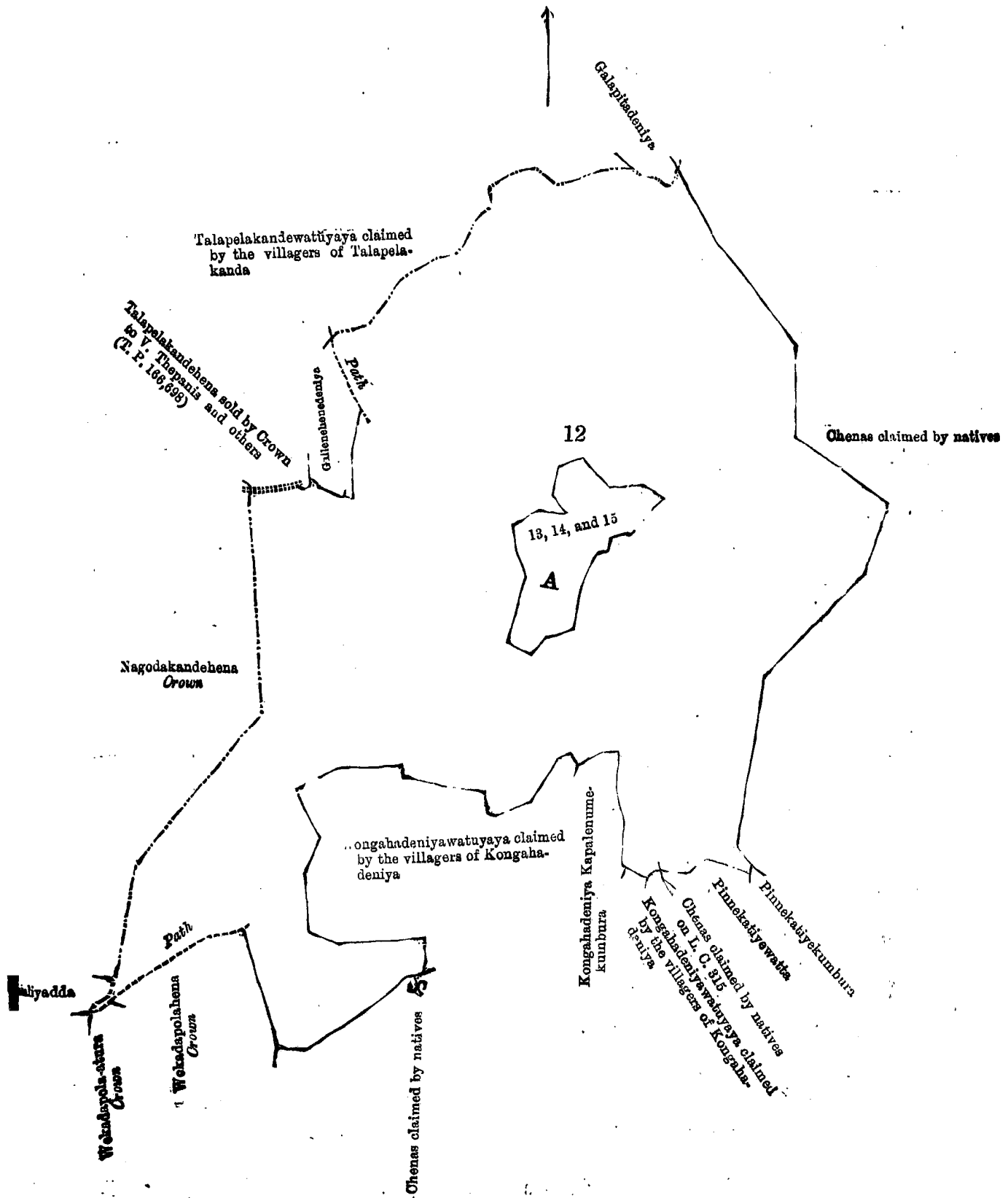
And whereas (1) Wanigasekera Wellappulige Babehami, (2) Miellege Luwishami, (3) Miellege Don Luwis, (4) Don Juwanis Wanigasekara Wellappuli, (5) Ranamukage Andirishami, (6) Ranamukage Don Davit, all of Beralapanatara, and (7) Ranamukage Samel Appu of Kotapola, made claim thereto, and the Special Officer appointed under section 28 of the said Ordinances made due inquiry into such claim ; I, with the consent of His Excellency the Governor, do hereby admit the claim of the said claimants to the said land, as more fully described herein below, under section 4, sub-section (1), of the said Ordinances.

Galle, June 27, 1901.

W. E. DAVIDSON,
Special Officer.

Description of Land referred to.

The land commonly called or known as Gigungalahena, Gewattehena, Wiyadandehena, Nawadehena, and Elpaddehena, situate in the village of Beralapanatara in the Morowak korale of the Matara District, in the Southern Province, containing in extent 107 acres and 2 roods, as described in the annexed plan, and bounded as follows : on the north by Ambagahahenawatta belonging to Ranamukage Mudalihami and others, Talapalekandewatuyaya



Situation : Beralapanatara village in Udugaha pattu of Morowak korale.

Lot.	Name of Land.	Extent.	
		A.	R. P.
12	Gigungalahena, Geatttehena, Wiyadandehena, and Dandugahahena	107	2 0
<i>Lots excluded.</i>			
13	Iddagalawatta ...	1	2 25
14	Iddagalakapatenumkumbura ...	0	1 16
15	Iddagalawatta ...	2	2 28

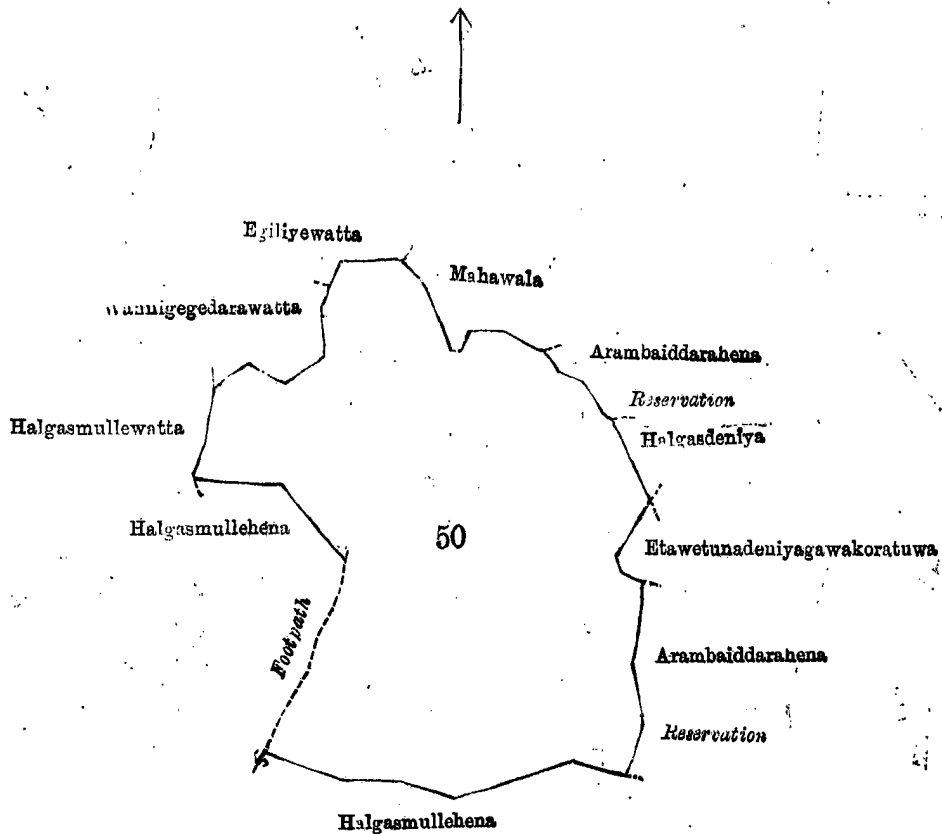
Sheet O 10
51-59

belonging to Ranamukage Mudalihami and others, Galapitadeniya belonging to Mielage Siman Hami and others ; on the east by Alehena belonging to Crown claimed by Kandewewalage Dissan and others ; on the south by Pinnaketiya-kumbura belonging to Mielage Luwis Hami and others, Nawadehenawatta belonging to Don Juanis Wanigasekera, Kongahadeniyakapatenuma belonging to Mielage Luwis Hami and others, Kongahadeniyawatta belonging to Mielage Juwanis and others, Mahahena claimed by Gan-achcharige Don Carolis and others, Kitulpitiyahena claimed by Wickramanarayanamestrige Don Andris and others, Wekadapallehena belonging to Crown, the footpath from Beralapanatara to Batandure, Wekadapalleatura belonging to Crown ; on the west by Hapugahaliyadda belonging to Wirakon Babun Appuhami and others, Pillehena belonging to Crown, Mahahenetewatta sold by Crown to Wengappuliachchige Tepanis, Gallanehenewatta belonging to Talapallage Mathes Hami and others, the footpath from Beralapanatara to Talapalakanda ; excluding Iddagalawatta and Iddagalawattekapatenuma, both belonging to Mielage Dessan and others, marked A in the annexed plan, and containing in extent 4 acres 2 roods and 29 perches, within these boundaries.

Order under Section 4, Sub-section (1), of "The Waste Lands Ordinances, 1897, 1899, and 1900," admitting Land to be Private Property.

In the matter of the land commonly called or known as Arambaiddarahena, situate in the village of Dampahala in the Morowak korale of the Matara District, in the Southern Province, and of "The Waste Lands Ordinances, 1897, 1899, and 1900."

WHEREAS in pursuance of section 1 of the said Ordinances it was duly notified on the 13th day of July, One thousand Nine hundred, that if no claim to the land commonly called or known as Arambaiddarahena, situate in the village of Dampahala in the Morowak korale of the Matara District, in the Southern Province, containing in extent 25 acres 3 roods and 15 perches, and shown as lot 50 in sheet O $\frac{15}{21-29}$, and in the annexed certified tracing



Scale of 8 Chains to an Inch.

Situation : Dampahala village in Udugaha pattu of Morowak korale.

Lot.	Name of Land.	Extent. A. R. P.
50	Arambaiddarahena	25 3 15

Surveyor-General's Office,
Colombo, April 10, 1901.

Sheet O $\frac{15}{21-29}$

P. D. WARREN,
Acting Surveyor-General.

therefrom, was made to the Special Officer appointed under section 28 of the said Ordinances within the period of three months from the date specified in such notice, such land would be deemed the property of the Crown and dealt with on account of the Crown (*vide* notice No. 497) :

And whereas Samarasinge Don Bastian, (2) Samarasinge Don Matheshami, (3) Samarasinge Don Davit, (4) Wannige Davit, (5) Wannige Wattuhami, (6) Wannige Lewis, (7) Siriwardana Liyanage Hin Appu, (8) Gigana Wanniachchige Wattu, (9) Siriwardana Liyanage Andiris, (10) Patinayakage Kottanhami, all of Dampahala, made claim thereto, and the Special Officer appointed under section 28 of the said Ordinances made due inquiry into such claim: I, with the consent of His Excellency the Governor, do hereby admit the claim of the said claimants to the aid lot 50 in sheet O $\frac{15}{21-29}$, as more fully described herein below, under section 4, sub-section (1), of the said Ordinances.

Galle, June 26, 1901.

W. E. DAVIDSON,
Special Officer.

Description of the Lot referred to.

Situation: Dampahala village in the Morowak korale of the Matara District, in the Southern Province.

Lot.	Name of Land.	Extent. A. R. P.
50 ...	Arambaiddarahena ...	25 3 15
	Sheet O $\frac{15}{21-29}$	

Boundaries.—On the north by Wannigedarawatta belonging to S. L. Andiris and others, Egiliyawatta claimed by G. Baba and others, Mahawala claimed by S. L. Don Andiris; on the east by the reservation along Pandigahahena-dola (lots 50 A and 50 B); on the south by Halgasmullehena claimed by S. Don Andiris and others; on the west by the footpath, Halgasmullehena claimed by S. Don Andiris and others, and Halgasmullewatta belonging to D. N. Abeyawikkrema and others.

**Order under Section 4, Sub-section (1), of "The Waste Lands Ordinances, 1897, 1899, and 1900,"
declaring the Lands to be Crown Property.**

In the matter of the lands commonly called or known as Dunukeiyawehena and Arambaiddarahena, situate in the village of Dampahala in the Morowak korale of the Matara District, in the Southern Province, and of "The Waste Lands Ordinances, 1897, 1899, and 1900."

THE notice required by section 1 of the said Ordinances having been duly published in manner prescribed by that section in respect of the above-named lands (*vide* notice No. 497), and a claim having been made to the said lands by (1) Samarasinge Don Bastian, (2) Samarasinge Don Matheshami, (3) Samarasinge Don Davit, (4) Wannige Davit, (5) Wannige Wattuhami, (6) Wannige Lewis, (7) Siriwardana Liyanage Hin Appu, (8) Gigana Wanniachchige Wattu, (9) Siriwardana Liyanage Andiris, and (10) Patinayakage Kottanhami, all of Dampahala, and the said claimants having been duly called upon by me by notices in writing under section 4, sub-section (1), of the Ordinances, duly served upon them, to produce before me the evidence and documents upon which they may rely in proof of their claim, and the third claimant not having so appeared or produced such evidence and documents, and the other claimants having appeared and withdrawn their claim to lots 34, 50a, and 50b in sheets O $\frac{15}{21, 22, 29, \text{ and } 30}$, I, Walter Edward Davidson, Special

Officer appointed under section 28 of the said Ordinances, do hereby on this 26th day of June, One thousand Nine hundred and One, order and declare under section 4, sub-section (1), of the said Ordinances, that the said lands commonly called or known as Dunukeiyawehena and Arambaiddarahena, situate in the village of Dampahala in the Morowak korale of the Matara District, in the Southern Province, containing in extent 50 acres 0 roods 38 perches, and shown as lots 34, 50a, and 50b in sheet O $\frac{15}{21, 22, 29, \text{ and } 30}$, and in the annexed certified tracings therefrom, and more fully described herein below, are the property of the Crown.

Galle, June 26, 1901.

W. E. DAVIDSON,
Special Officer.

Description of the Lots referred to.

Situation: Dampahala village in the Morowak korale of the Matara District, in the Southern Province.

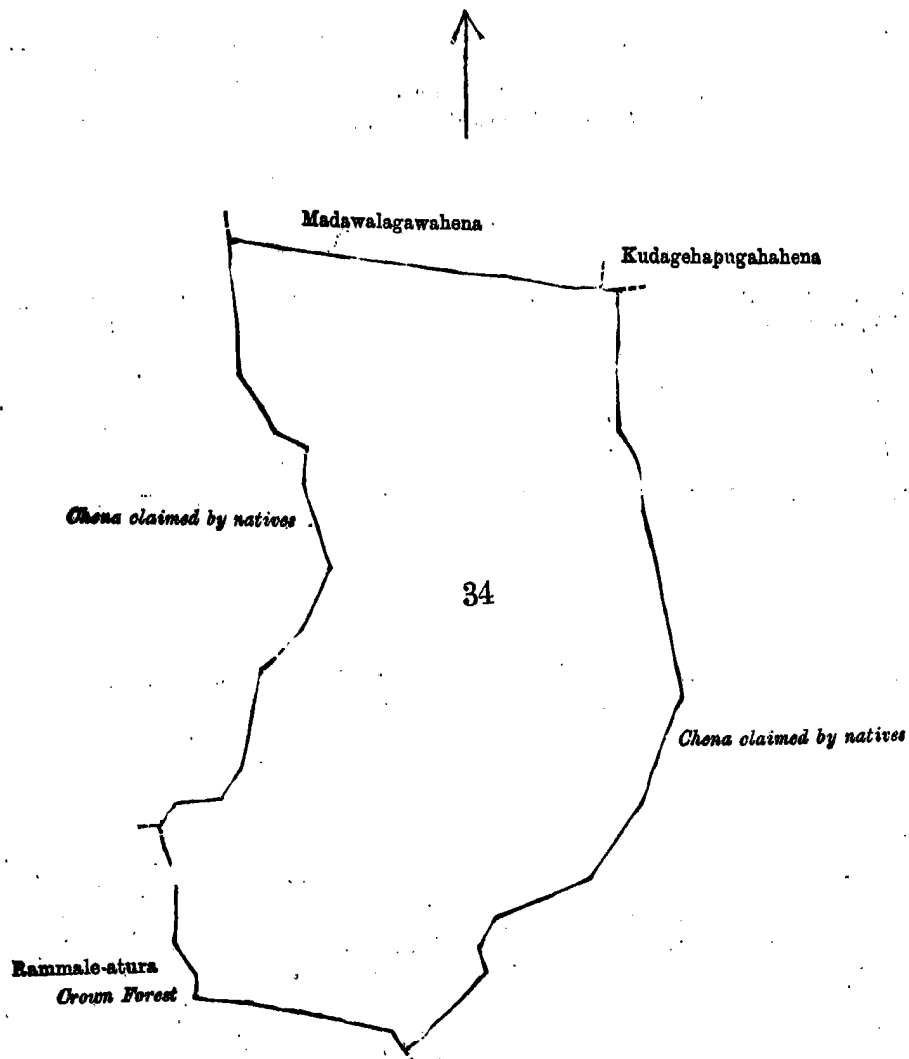
Lot.	Name of Land.	Extent. A. R. P.
30 ...	Dunukeiyawehena ...	49 0 13
50a ...	Arambaiddarahena ...	0 1 20
50b ...	Do. ...	0 3 5
		50 0 38

Sheets O $\frac{15}{21, 22, 29, 30}$ and O $\frac{15}{21, 29}$

Boundaries.

I.

Lot 34 in sheet O $\frac{15}{21, 22, 29, 30}$ is bounded as follows: on the north by Madawalagawahena claimed by G. Kiri Appu and others, Kudagehapugahahena claimed by H. D. F. Abeyagunawardana; on the east by Degaswattahena



Lot No. 34 called Dunukeiyawahena, in extent 49A. 0R. 13P., situated in Dampahala village in the Udugaha pattu of Morowak-korale.

Sheet O $\frac{15}{21, 22, 29, 30}$


Surveyor-General's Office,
Colombo, October 27, 1899.

S. J. C. MORE,
for Surveyor-General.

claimed by K. Don Siman and others; on the south by Rammaleatura belonging to Crown; on the west by Rammaleatura belonging to Crown and Dunukeiyawahena claimed by Siriwardana Liyanage Appu and others.

II.

Lot 50a in sheet O $\frac{15}{21-29}$ is bounded as follows : on the north by Mahawala, on the east by Pendigahahenedola



Scale of 8 Chains to an Inch.

Lot 50a called Arambaidarahena (reservation), in extent 0A. 1R. 20F., situated in Dampahala village in the Udugaha pattu of Morowak korale.

Surveyor-General's Office,
Colombo, April 10, 1901.

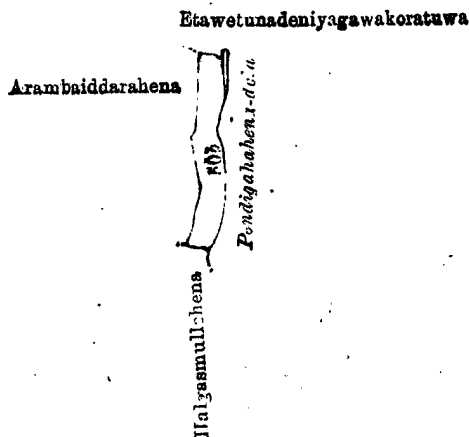
Sheet O $\frac{15}{21-29}$

P. D. WARREN,
Acting Surveyor-General.

dola, on the south by Halgasdeniya, on the west by Arambaidarahena claimed by W. Wattuhami (lot 50 in sheet O $\frac{15}{21, 29}$).

III.

Lot 50b in sheet O $\frac{15}{21-29}$ is bounded as follows : on the north by Etawetunadeniyagawakoratuwa claimed by



Scale of 8 Chains to an Inch.

Lot 50b called Arambaidarahena (reservation), in extent 0A. 3R. 5F., situated in Dampahala village in the Udugaha pattu of Morowak korale.

Surveyor-General's Office,
Colombo, April 10, 1901.

Sheet O $\frac{15}{21, 29}$

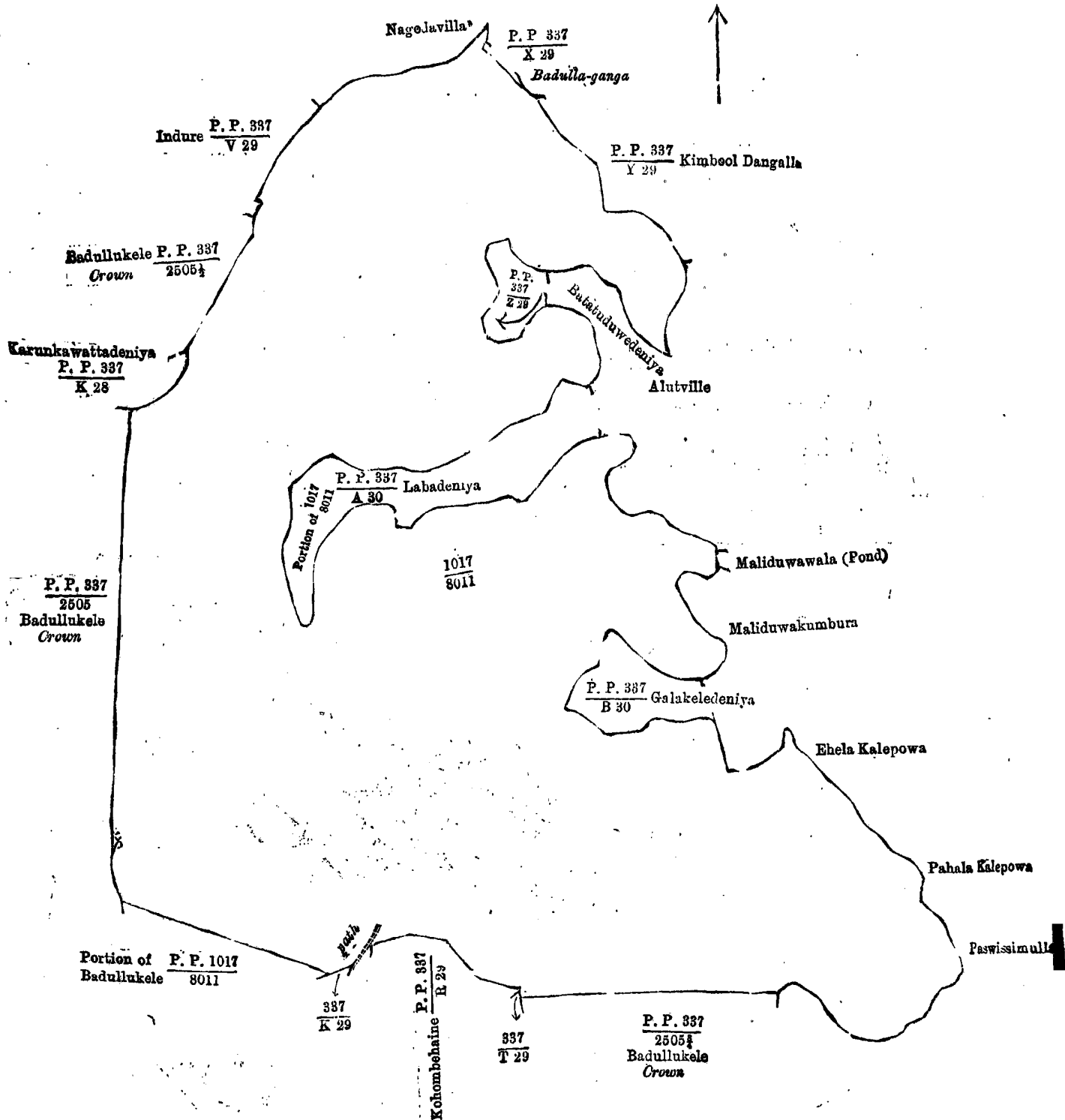
P. D. WARREN,
Acting Surveyor-General.

G. Dingi Appu and others, on the east by Pendigahahenedola, on the south by Halgasmullehena claimed by L. Don Andiris and others, on the west by Arambaidarahena claimed by W. Wattuhami and others (lot 50 in sheet O $\frac{15}{21-29}$).

Order under Section 2 of "The Waste Lands Ordinances, 1897, 1899, and 1900," declaring the Land to be Crown Property.

In the matter of the land commonly called and known as Badullukele, situate in the villages of Kitala Batgama and Angunna in the Gangaboda pattu of the Matara District, in the Southern Province, and of "The Waste Lands Ordinances, 1897, 1899, and 1900."

THE notice required by section 1 of "The Waste Lands Ordinances, 1897, 1899, and 1900," having been duly published in manner prescribed by that section in respect of the above-named land (*vide* notice No. 631 of 15th



Situation : Kitala Batagama and Angunna villages in Gangaboda pattu.

Lot.	Name of Land.	Extent.
8011	Badullukele	A. R. P.
...	...	148 3 14

Surveyor-General's Office,
Colombo, November 15, 1900.

S. J. C. MORE,
for Surveyor-General.

March, 1901), and no claim having been made to the said land or to any interest therein within the period of three months from the date specified in the said notice, I, Walter Edward Davidson, Special Officer duly appointed under

section 28 of the said Ordinances, under and by virtue of the powers vested in me in that behalf by section 2 of the said Ordinances, do hereby on this Twenty-fifth day of June, 1901, order and declare that the said land, commonly called and known as Badullukele, situate in the villages of Kitala Batgama and Angunna in the Gangaboda pattuwa of the Matara District, in the Southern Province, and shown as lot 8,011 in preliminary plan No. 1,017 of land situate in the said villages, a certified copy whereof is hereunto annexed, and containing in extent 148 acres 3 roods and 14 perches, and bounded as follows: on the north by Nagodavila belonging to Korage Ranis and others, Kimbulganatta ($\frac{P. P. 337}{X 29}$) claimed by Sehu Abdulkader Sehu Isadin and others, the Badulu-ganga, Kimbulganatta claimed by Sehu Abdul Cader Sehu Isadin and others; on the east by Alutwila belonging to Undupitiye Appulage Luwishami and others, Batatuduwa ($\frac{P. P. 337}{Z 29}$) belonging to ditto, Alutwila belonging to ditto, Labadeniya ($\frac{P. P. 337}{A 30}$) claimed by Sehu Abdul Cader Sehu Isadin and others, Labadeniya (portion of $\frac{1,017}{8,011}$) belonging to Crown, Alutwila belonging to Undupitiye Appulage Luwishami and others, the Maliduwwala (pond), Maliduwakumhura belonging to Sehu Abdul Cader Sehu Isadin and others, Gabalakoladeniya ($\frac{P. P. 337}{B 30}$) claimed by ditto, Maliduwakumbura belonging to ditto, Ihalakalapuwa belonging to ditto, Pahalakalapuwa belonging to ditto; on the south by Paswisimulla belonging to ditto, Badulukele ($\frac{P. P. 337}{2,505\frac{1}{4}}$) belonging to Crown, Kohombahadeniya ($\frac{P. P. 337}{T 29}$) claimed by Mahammadu Lebbe Marikkar, Kohombahena ($\frac{P. P. 337}{R 29}$) claimed by Don Abaran Wijenarayana and others, the Gansabhawa path from Angunna to Nagodawetiya, Egodawatta belonging to Don Abaran Wijenarayana and others, Badulukele (portion of $\frac{P. P. 1,017}{8,011}$) claimed by Don Abaran Wijenarayana; on the west by Badullukele ($\frac{P. P. 337}{2,505}$) belonging to Crown, Kurunduwattedeniya ($\frac{P. P. 337}{K 28}$) belonging to Mahammadu Lebbe Marikkar, Badulukele ($\frac{P. P. 337}{2,505\frac{1}{4}}$) belonging to Crown, Polinduredeniya ($\frac{P. P. 337}{V 29}$) belonging to Wangige Jandohami and others—is the property of the Crown.

Galle, June 25, 1901.

W. E. DAVIDSON,
Special Officer.

Order under Section 4, Sub-section (1), of "The Waste Lands Ordinances, 1897, 1899, and 1900," declaring the Lands to be Crown Property.

In the matter of the following lands, viz.:-

- I.—The land commonly called or known as Banwalketiyehena, Pupulaketiyehena, and Nigaladeniyehena, all lying adjacent to each other and forming one block, situate in the village of Urubokka in the Matara-Morowak korale, in the Southern Province.
- II.—The land commonly called or known as Mahapaluwattihena, situate in the village of Urubokka in the Matara-Morowak korale, in the Southern Province.
- III.—The land commonly called or known as Dehigahahena, Kekirihena, Naranwattihena, Pansalawattihena, Tebuhena, Bulathena, Mahahena, Annasigalahena, Polgahahena, Darendolehena, and Maussaketiyehena, all lying adjacent to each other and forming one block, situate in the village of Urubokka in the Matara-Morowak korale, in the Southern Province.
- IV.—The land commonly called or known as Watupangiriketiyehena, Millagalpottihena, Agaladamapuhena, and Bulugahahena, all lying adjacent to each other and forming one block, situate in the village of Urubokka in the Matara-Morowak korale, in the Southern Province, and of "The Waste Lands Ordinances of 1897, 1899, and 1900."

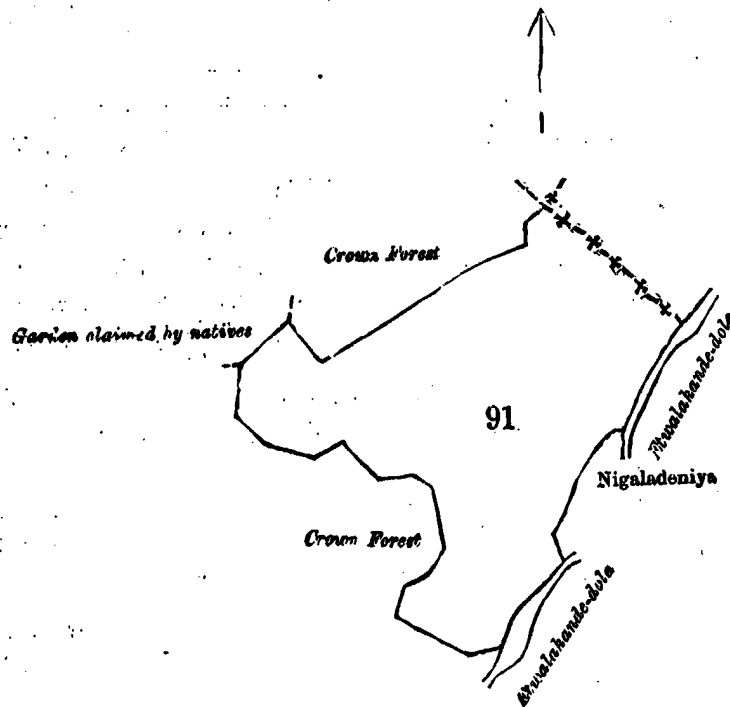
WHEREAS in pursuance of section 1 of the said Ordinances it was duly notified on the 30th day of March, 1900, that if no claim to the above lands was made to the Special Officer appointed under section 28 of the said Ordinances within the period of three months from the date specified in such notice, such lands would be deemed the property of the Crown and dealt with on account of the Crown (*vide* notice No. 432):

And whereas (1) Gamage Punchi Appu, (2) Gamage Hinhami, (3) Gamage Juan Appu, (4) Gamage Jayana, (5) Liyanage Saron, (6) Dona Gimara Abeywardena Jayasinha, (7) Atauda Patiranage Don Siman, (8) Don Siyadoris Atauda Patirana, (9) Don Jamis Atauda Patirana, (10) Don Nikulas Abeyawikkrema, (11) Atauda Patiranage Simanhami, (12) Atauda Patirenage Babunhami, (13) Don Andiris Senerat Yapa Gunawardena, (14) Don Pediris Abeyawikkrema, (15) Siriwardena Vidanage Don Andiris, (16) Atauda Patirenage Jantis, all of Urubokka, (17) Wikkremagamage Luwishami, (18) Ataudage Don Davit, both of Ginneliya, (19) Ataudage Kirigoris of Dampahala, (20) Atauda Patiranage Don Carolis of Dadayankanda in Kolonna korale, (21) Atauda Patiranage Don Andiris of Urubokka, (22) Disanayakage Maddumhami, and (23) Ataudage Luwis Appuhami, both of Urubokka, made claim thereto and thereafter withdrew their claims to the following lands, viz.:-

I.

The land commonly called or known as Banwalketiyehena, Pupulaketiyehena, and Nigaladeniyehena, all lying adjacent to each other and forming one block, situate in the village of Urubokka in the Matara-Morowak korale, in the

Southern Province, containing in extent 16 acres and 35 perches, shown as lot 91 in sheet No. O $\frac{15}{6-14}$, and in the annexed plan, and bounded as follows: on the north by Crown forest and the Giruwa pattuwa limit or Hambantota



Lot 91 called Banwalketiyehena, Pupulaketiyehena, Nigaladeniyahena, in extent 16A. 0r. 35P., situated in Urubokka village in Udugaha pattu of Morowak korale.

Surveyor-General's Office,
Colombo, November 2, 1899.

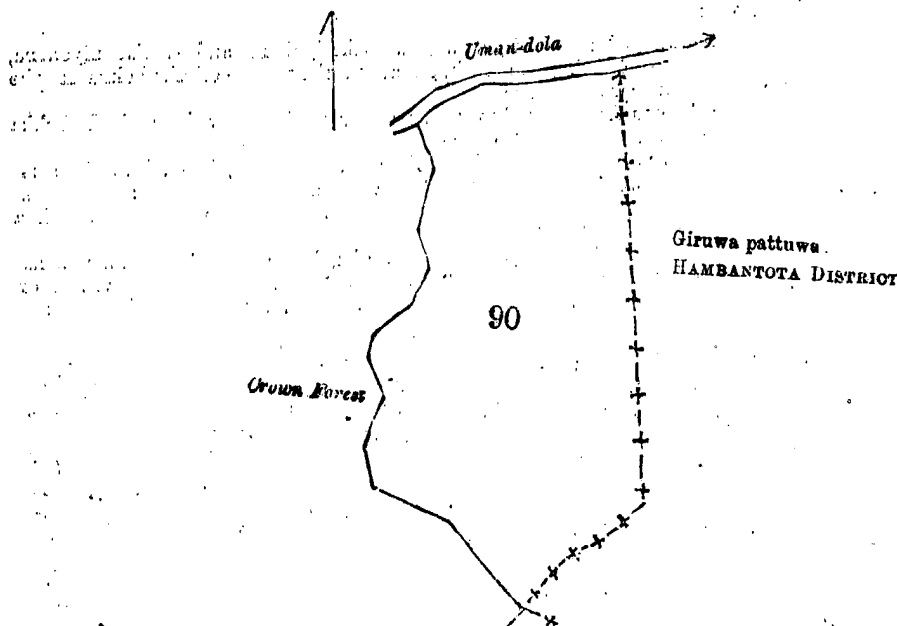
Sheet O $\frac{15}{6-14}$

S. J. C. MORE,
for Surveyor-General.

District limit; on the east by the Etwalakandedola, Nigaladeniya belonging to Rodu Appu and others, and the Etwalakandedola; on the south by Crown forest; and on the west by Crown forest and garden claimed by natives.

II.

The land commonly called or known as Mahapaluwattihena, situate in the village of Urubokka in the Matara-Morowak korale, in the Southern Province, containing in extent 18 acres 2 roods and 28 perches, shown as lot 90 in



Lot 90 called Mahapaluwattihena, in extent 18A. 2r. 28P., situated in Urubokka village in Udugaha pattu of Morowak korale.

Surveyor-General's Office,
Colombo, November 2, 1899.

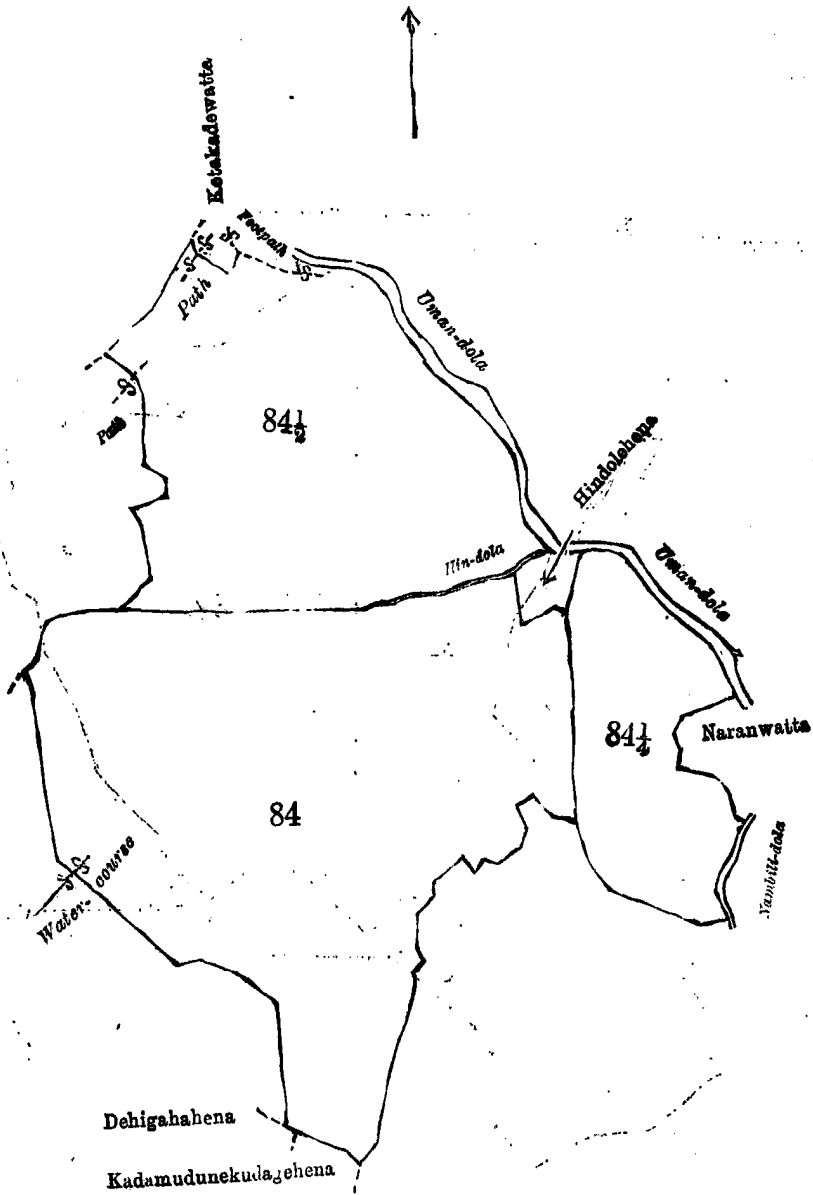
Sheet O $\frac{15}{6-14}$

S. J. C. MORE,
for Surveyor-General.

sheet No. O $\frac{15}{6-14}$, and in the annexed plan, and bounded as follows: on the north by the Umandola; on the east by the Giruwa pattuwa limit or the Hambantota District limit; on the south by the Giruwa pattuwa limit or the Hambantota District limit and Crown forest; and on the west by Crown forest.

III.

The land commonly called or known as Dehigahahena, Kekirihena, Naranwattēhena, Pansalawattēhena, Tebuhena, Bulathēna, Mahahēna, Annasigalahēna, Polgahahēna, Darendolehēna, and Maussaketiye-hena, all lying adjacent to each other and forming one block, situate in the village of Urubokka in the Matara Morowak korale, in the Southern Province, containing in extent 134 acres, shown as lot 84 in sheet No. O $\frac{15}{6-14}$, and in the annexed plan, and bounded as follows: on the north by gardens claimed by natives, lot 84 $\frac{1}{2}$ in sheet O $\frac{15}{5, 6, 13, 14}$, the Hindola; on the east by



Scale of 16 Chains to an Inch.

Situation: Urubokka village in Udugaha pattu of Morowak korale.

Lot.	Name of Land.	Extent. A. R. P.
84	Dehigahahena, Kekirihena, Naranwattēhena, Pansalawattēhena, Tebuhena, Bulathēna, Mahahēna, Annasigalahēna, Polgahahēna, Darendolehēna, and Maussaketiye-hena	134 0 0
84 $\frac{1}{2}$	Do.	31 2 0
84 $\frac{1}{2}$	Do.	76 3 0
		242 1 0

Surveyor-General's Office,
Colombo, November 6, 1900.

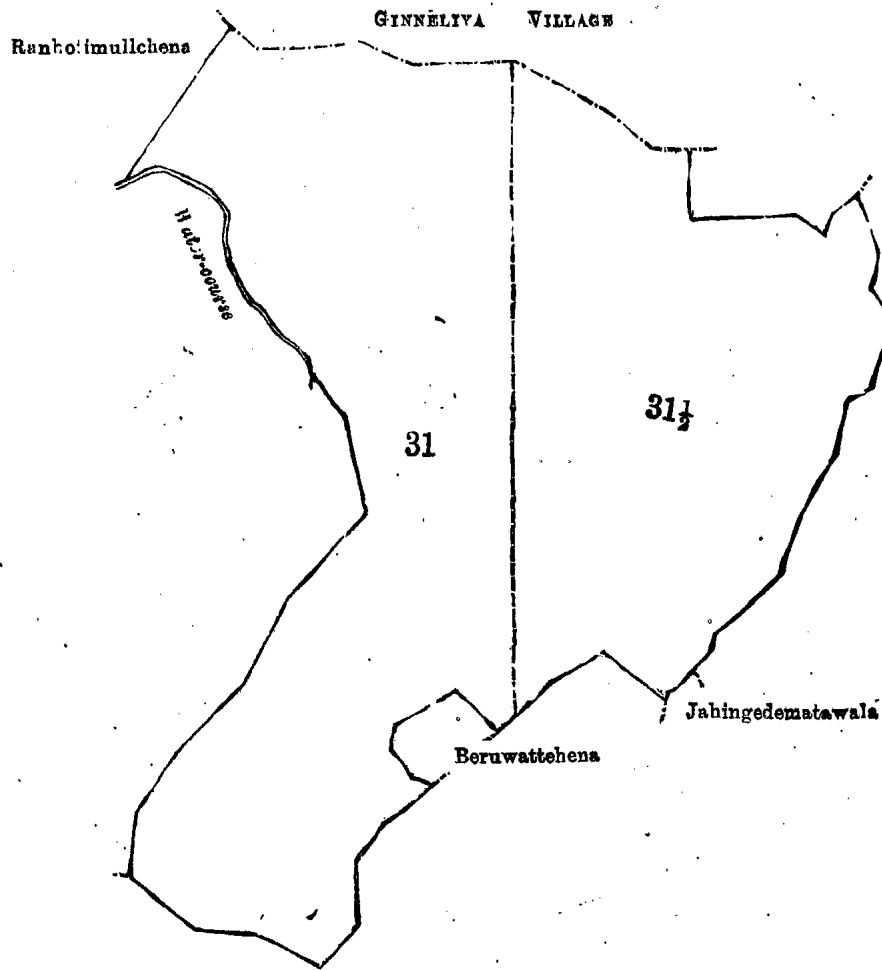
Sheet O $\frac{15}{5, 6, 13, 14}$

S. J. C. MORE,
for Surveyor-General.

Hindolehena claimed by D. N. Abeywickrema and others, lot 84 $\frac{1}{2}$ in sheet O $\frac{15}{5, 6, 13, 14}$; on the south by Kadamudunē mukalana belonging to Crown; Kadamudunē kudagehena claimed by H. D. F. Abeyagunasekera, Dehigahahēna claimed by D. N. Abeyawickrema and others; on the west by Crown chenas.

IV.

The land commonly called or known as Watupangiriketiyeheha, Millagalpotttehena, Agaladamapuhena, and Bulugahahena, situate in the village of Urubokka in the Morowak korale of the Matara District, in the Southern Province, containing in extent 36 acres, shown as lot 31 in sheet O $\frac{10}{53-61}$, and in the annexed certified tracing therefrom, and



Scale of 8 Chains to an Inch.

Situation : Urubokka village in Udugaha pattu of Morowak korale.

Lot.	Name of Land.	Extent. A. R. P.
31	Watupangiriketiyeheha, Millagalpotttehena, Agaladamapuhena, and Bulugahahena	36 0 0
31 1/2	Do.	27 2 0
	Sheet O $\frac{10}{53-61}$	63 2 0

Surveyor-General's Office,
Colombo, November 6, 1901.

S. J. C. MORE,
for Surveyor-General.

bounded as follows : on the north by the village limit of Ginneliya ; on the east by lot 31 1/2 in sheet O $\frac{10}{53, 61}$; on the south by Beruwattchena claimed by Migel Perera and others and gardens claimed by natives ; on the west by Crown chena, the Ranhotimullehenedola, and Ranhotimullehena claimed by C. A. Samicphi de Silva—

I, Walter Edward Davidson, Special Officer appointed under section 28 of the said Ordinances, under and by virtue of the powers vested in me in that behalf by section 4 of the said Ordinances, do hereby on this 27th June, 1901, order and declare, under section 4, sub-section (1), of the said Ordinances, that the said lands are the property of the Crown.

Galle, June 27, 1901.

W. E. DAVIDSON,
Special Officer.

**Order under Section 4, Sub-section (1), of "The Waste Lands Ordinances, 1897, 1899, and 1900,"
declaring the Land to be Crown Property.**

In the matter of the lands commonly called or known as Ikkawehena and Vidahena, situate in the village of Dampahala in the Morowak korale of the Matara District, in the Southern Province, and of "The Waste Lands Ordinances, 1897, 1899, and 1900."

THE notice required by section 1 of the said Ordinances having been duly published in manner prescribed by that section in respect of the above-named lands (*vide* notice No. 445), and a claim having been made to the said lands by (1) Diddeniyege Kiri Appu, (2) Diddeniyege Hina, (3) Diddeniyege Appu, all of Dampahala, and the said claimants having been duly called upon by me by notice in writing under section 4, sub-section (1), of the said Ordinances, duly served upon them, to produce before me the evidence and documents upon which they may rely in proof of their claim, and the first claimant not having so appeared or produced such evidence and documents, and the other claimants having appeared and withdrawn their claims to lots 101A $\frac{1}{2}$ and 101A $\frac{3}{4}$ in sheet O $\frac{15}{5-13}$, I, Walter Edward Davidson, Special Officer appointed under section 28 of the said Ordinances, do hereby on this 26th day of June, 1901, order and declare, under section 4, sub-section (1), of the said Ordinances, that the said lands commonly called or known as Ikkawehena and Vidahena, situate in the village of Dampahala in the Morowak korale of the Matara District, in the Southern Province, containing in extent 1 acre 1 rood and 12 perches, and shown as lots 101A $\frac{1}{2}$ and 101A $\frac{3}{4}$ in sheet O $\frac{15}{5-13}$, and in the annexed certified tracing therefrom, and more fully described herein below, are the property of the Crown.

Galle, June 26, 1901.

W. E. DAVIDSON,
Special Officer.

Description of Lots referred to.

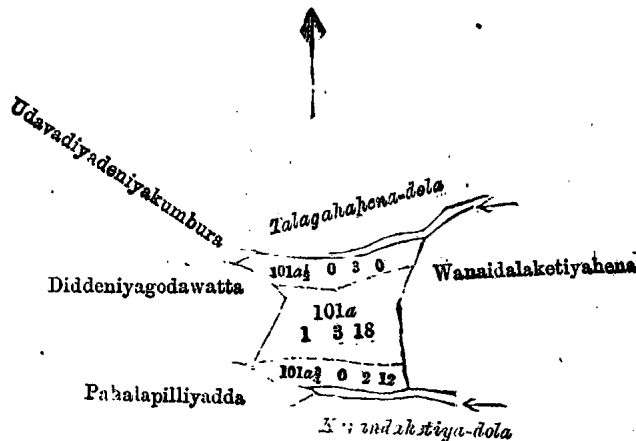
Situation : Dampahala village in the Morowak korale of the Matara District, in the Southern Province.

Lot.	Name of Land.	Extent.	
		A.	R. P.
101A $\frac{1}{2}$...	Ikkawehena <i>alias</i> Vidahena (reservation along Talagahahenedola) ...	0	3 0
101A $\frac{3}{4}$...	Ikkawehena <i>alias</i> Vidahena (reservation along Karanaketiypedola) ...	0	2 12
Sheet O $\frac{15}{5-13}$		1	1 12

Boundaries.

I.

Lot 101A $\frac{1}{2}$ in sheet O $\frac{15}{5-13}$ is bounded on the north by Talagahahenedola, on the east by Wanaidalaketiye-



Lot 101A called Ikkawehena and Vidahena, in extent 1A. 3R. 18P., situated in Dampahala village in Udugaha pattu of Morowak korale.

Lot 101A $\frac{1}{2}$ (reservation along Talagahahenedola).
Lot 101A $\frac{3}{4}$ (reservation along Karandaketiye-dola).

Surveyor-General's Office,
Colombo, December 15, 1899.

S. J. C. MORE,
for Surveyor-General.

hena claimed by W. Luwis and others; on the south by lot 101A in sheet O $\frac{15}{5-13}$, on the west by Diddeniyogodawatta belonging to G. Don Andiris and others, and Udawadiyedeniyakumbura belonging to K. V. Don Andiris.

II.

Lot 101A $\frac{3}{4}$ in sheet O $\frac{15}{5-13}$ is bounded on the north by lot 101A in sheet O $\frac{15}{5-13}$, on the east by Wanaidalaketiye-hena claimed by W. Luwis and others, on the south by Karandaketiye-dola, on the west by Pahalapilliyadda belonging to D. Dingi Appu and others.

**Order under Section 4, Sub-section (1), of "The Waste Lands Ordinances, 1897, 1899, and 1900,"
admitting Lands to be Private Property.**

In the matter of the lands commonly called or known as Ikkawehena and Vidahena, situate in the village of Dampahala in the Morowak korale of the Matara District, in the Southern Province, and of "The Waste Lands Ordinances, 1897, 1899, and 1900."

WHEREAS in pursuance of section 1 of the said Ordinances it was duly notified on the 6th day of April, One thousand Nine hundred, that if no claim to the lands commonly called or known as Ikkawehena and Vidahena, situate in the village of Dampahala in the Morowak korale of the Matara District, in the Southern Province, containing in extent 1 acre 3 roods and 18 perches, and shown as lot 101A in sheet O $\frac{15}{5-13}$, and in the annexed certified tracing therefrom, was made to the Special Officer appointed under section 28 of the said Ordinances within the period of three months from the date specified in such notice, such land would be deemed the property of the Crown and dealt with on account of the Crown (*vide* notice No. 445):

And whereas (1) Diddeniyege Kiri Appu, (2) Diddeniyege Hina, and (3) Diddeniyege Appu, all of Dampahala, made claim thereto, and the Special Officer appointed under section 28 of the said Ordinances made due inquiry into such claim; I, with the consent of His Excellency the Governor, do hereby admit the claim of the said claimants to the said lot 101A in sheet O $\frac{15}{5-13}$, as more fully described herein below, under section 4, sub-section (1), of the said Ordinances.

Galle, June 26, 1901.

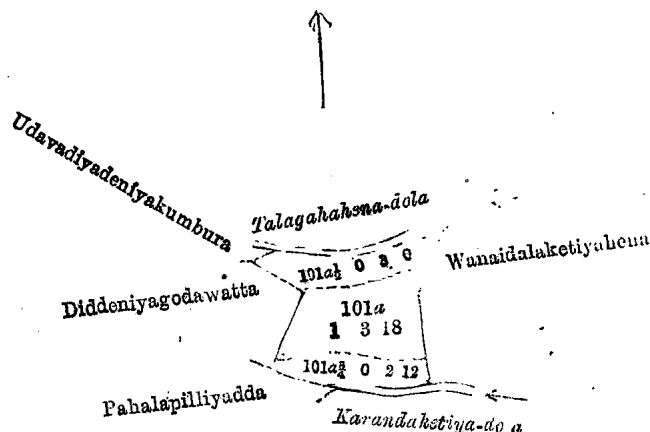
W. E. DAVIDSON,
Special Officer.

Description of the Lot referred to.

Situation: Dampahala village in the Morowak korale of the Matara District, in the Southern Province.

Lot.	Name of Land.	Extent.
		A. R. P.
101A ...	Ikkawehena and Vidahena ...	1 3 18
	Sheet O $\frac{15}{5-13}$	

It is bounded on the north by lot 101A $\frac{1}{4}$ in sheet O $\frac{15}{5-13}$ (reservation along Talagahahenedola), on the east



Lot 101A called Ikkawehena and Vidahena, in extent 1A. 3R. 18 P., situated in Dampahala village in Udugaha pattu of Morowak korale.

Lot 101A $\frac{1}{4}$ (reservation along Talagahahenedola).

Lot 101A $\frac{3}{4}$ (reservation along Karandaketiyadola).

Surveyor-General's Office,
Colombo, December 15, 1899.

S. J. C. MORE,
for Surveyor-General.

by Wanaidalaketiyahena claimed by W. Luwis and others, on the south by the reservation along Karandaketiyadola (lot 101A $\frac{3}{4}$ in O $\frac{15}{5-13}$), on the west by Diddeniyegodawatta belonging to G. Don Andiris and others.

**Order under Section 4, Sub-section (1), of "The Waste Lands Ordinances, 1897, 1899, and 1900,"
admitting the Lands to be Private Property.**

In the matter of the lands commonly called or known as Koskanuwehena, Halpandeniyahena, and Wattedehena, Dehigahahena, Kekirihena, Naranwattedehena, Pansalawattedehena, Tebuhena, Bulathena, Mahahena, Annasigalahena, Polgahahena, Darendolehena, Maussaketiyehena, Halgashenawatte Mahahena, Watupangiriketiyahena, Millagalpottahena, Agaladamapuhena, and Bulugahahena, situate in the village of Urubokka in the Morowak korale of the Matara District, in the Southern Province, and of "The Waste Lands Ordinances, 1897, 1899, and 1900."

WHEREAS in pursuance of section 1 of the said Ordinances it was duly notified on the 30th day of March, One thousand Nine hundred, that if no claim to the lands commonly called or known as Koskanuwehena, Halpandeniyahena, Wattedehena, Dehigahahena, Kekirihena, Naranwattedehena, Pansalawattedehena, Tebuhena, Bulathena, Mahahena, Halgashenawatte Mahahena, Annasigalahena, Polgahahena, Darendolehena, Maussaketiyehena, Watupangiriketiyahena, Millagalpottahena, Agaladamapuhena, and Bulugahahena, situate in the village of Urubokka in the

Morowak korale of the Matara District, in the Southern Province, containing in extent 198 acres and 3 perches, and shown as lots 108, 84½, 84¼ in sheet O $\frac{15}{5, 6, 13, 14}$, lots 34 and 31½ in sheet O $\frac{10}{53-61}$, and in the annexed certified tracings therefrom, was made to the Special Officer appointed under section 28 of the said Ordinances within the period of three months from the date specified in such notice, such lands would be deemed the property of the Crown and dealt with on account of the Crown (*vide* notice No. 432) :

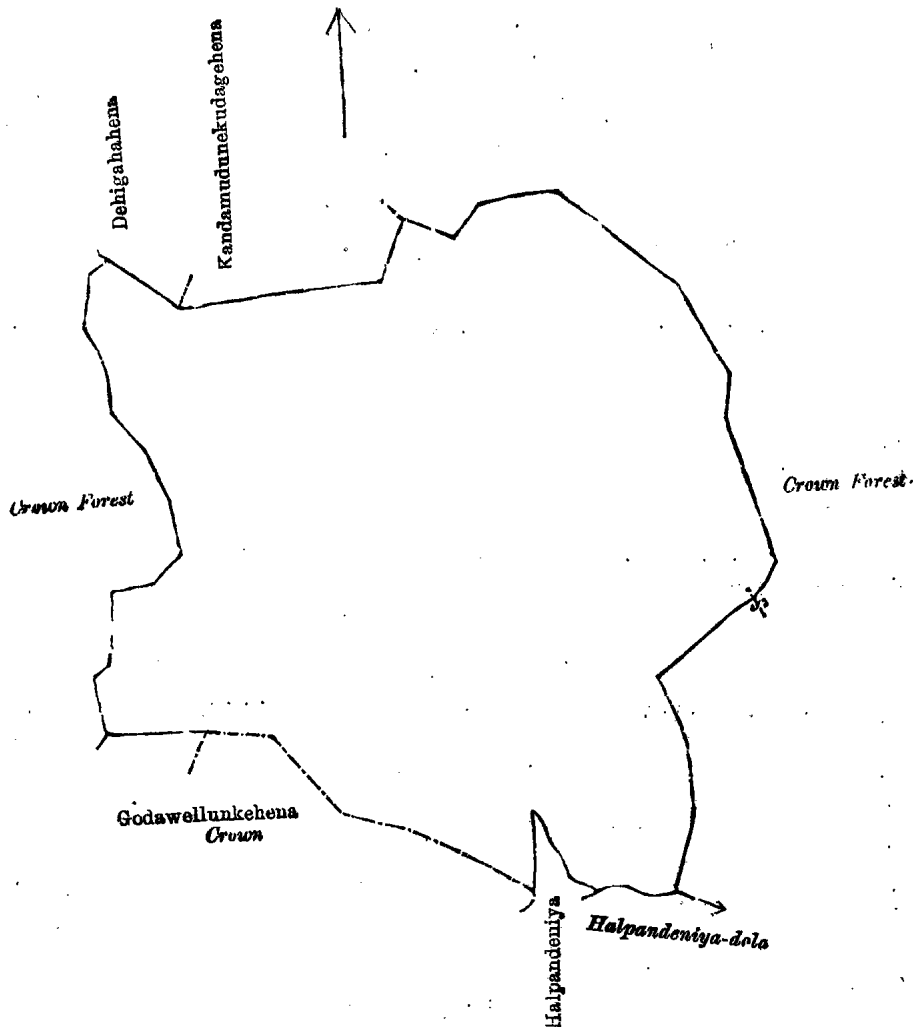
And whereas (1) Gamage Punciappu, (2) Gamage Hinhami, (3) Gamage Juan Appu, (4) Gamage Jayan (5) Liyanage Saron, (6) Dona Gimara Abeyawardana Jayasinha, (7) Atauda Patiranage Don Siman, (8) Don Siyadoris Atauda Patirana, (9) Don Jamis Atauda Patirana, (10) Don Nikulas Abeyawikkrema, (11) Atauda Patiranage Simanhami, (12) Atauda Patiranage Babunhami, (13) Don Andiris Senerat Yapa Gunawardana, (14) Don Pediris Abeyawikkrema, (15) Siriwardana Vidanage Don Andiris, (16) Atauda Patiranage Jantis, all of Urubokka, (17) Wikkrema Gamage Luwishami, (18) Ataudage Don Davit, both of Ginneliya, (19) Ataudage Kirigoris of Dampahala, (20) Atauda Patiranage Don Carolis of Dadayankanda in Kolonna korale, (21) Atauda Patiranage Don Andiris of Urubokka, (22) Disanayakage Maddumahami, and (23) Ataudage Luwis Appuhami, both of Urubokka, made claim thereto, and the Special Officer appointed under section 28 of the said Ordinances made due inquiry into such claim; I, with the consent of His Excellency the Governor, admit the claim of the said claimants to lots 108, 84½, 84¼ in sheet O $\frac{15}{5, 6, 13, 14}$, and lots 34 and 31½ in sheet O $\frac{10}{53-61}$, as more fully described herein below, under section 4, sub-section (1), of the said Ordinances.

Galle, June 27, 1901.

W. E. DAVIDSON,
Special Officer.

Description of Lots referred to.
I.

The land commonly called or known as Koskanuwehena, Halpandeniya, and Wattedehena, all lying adjacent to each other and forming one block, situate in the village of Urubokka in the Matara-Morowak korale, in the Southern Province, containing in extent 55 acres 1 rood and 10 perches, shown as lot 108 in sheet O $\frac{15}{6-14}$, as



Lot 108 called Koskanuwehena, Halpandeniya, Wattedehena, in extent 55A. 1R. 10P., situated in Urubokka village in Udugaha pattu of Morowak korale.

Sheet O $\frac{15}{6-14}$

Surveyor-General's Office,
Colombo, November 2, 1899.

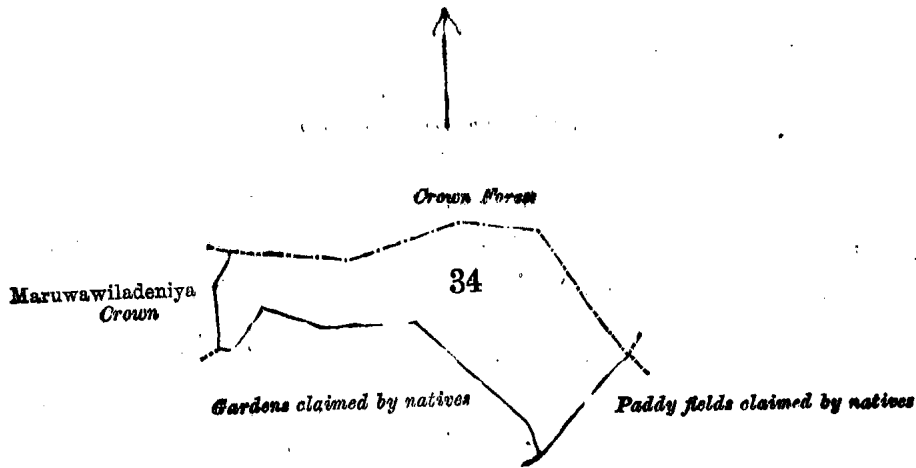
S. J. C. MORE,
for Surveyor-General.

described in the annexed plan, and bounded as follows: on the north by Dehigahahena claimed by D. N. Abeyawikkrema and others, Kadamudunekudagehena claimed by H. D. F. Abeygunasekara, and Crown forest; on the east by

Crown forest ; on the south by the Halpandeniya, Halpandeniya claimed by D. A. S. Y. Gunawardana and others, Godawellunkehena belonging to Crown, and Crown forest ; on the west by Crown forest.

II.

The land commonly called or known as Halgashenawatte Mahahena, situate in the village of Urubokka in the Matara-Morowak korale, in the Southern Province, containing in extent 6 acres 3 roods and 33 perches, shown as lot 34 in sheet O $\frac{10}{53-61}$, as described in the annexed plan, and bounded as follows : on the north by Crown forest ;



Lot 34 called Halgashenawatte Mahahena, in extent 6A. 3R. 33P., situated in Urubokka village in Udugaha pattu of Morowak korale.

Sheet O $\frac{10}{53-61}$

Surveyor-General's Office,
Colombo, November 2, 1899.

S. J. C. MORE,
for Surveyor-General.

on the east by paddy fields claimed by natives ; on the south by gardens claimed by natives ; and on the west by Maruwawiladeniya belonging to Crown.

III.

Situation : Urubokka village in the Morowak korale of the Matara District, in the Southern Province.

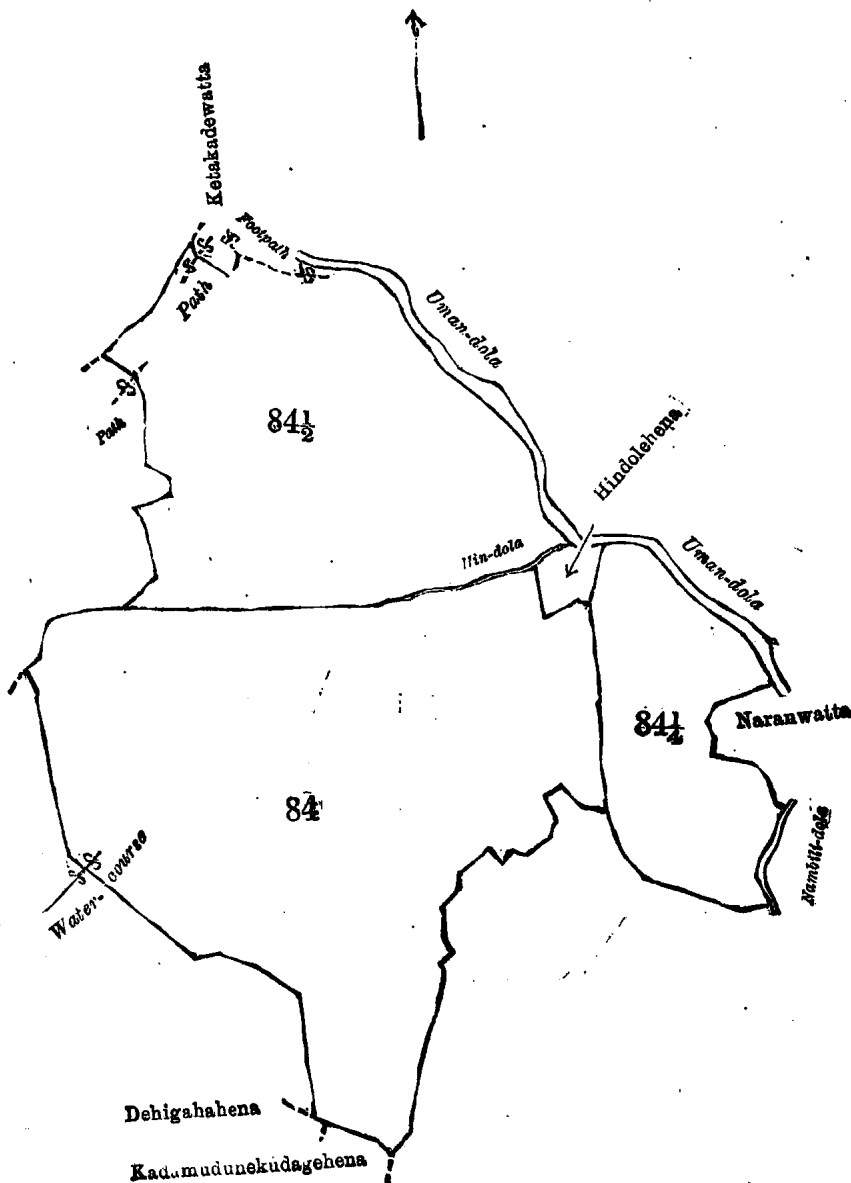
Lot.	Name of Land.	Extent.		
		A.	R.	P.
84 $\frac{1}{2}$	Dehigahena, Kekirihena, Naranwattehena, Pansalawattehena, Tebuhena, Bulathena, Mahahena, Annasigalahena, Polgahahena, Darendolehena, and Maussaketiyehena	31	2	0
84 $\frac{3}{4}$	Do. ... do. ...	76	3	0
		<u>108</u>	<u>1</u>	<u>0</u>

Sheet $\frac{15}{5, 6, 13, 14}$

Boundaries.

Lot 84 $\frac{1}{2}$ is bounded on the north by Umandola ; on the east by Naranwatta claimed by G. Kiriappu and others, Nambildola ; on the south by the Crown forest, Kadamudunemukalana ; on the west by Lot 84 in sheet O $\frac{15}{5, 6, 13, 14}$ and Hindolehena claimed by D. N. Abeyawikkrama and others.

Lot 84½ is bounded on the north by Ketakadawatta belonging to S. Wattuhami and others, the footpath; on



Scale of 16 Chains to an Inch.

Situation : Urubokka village in Udugaha pattu of Morowak korale.

Lot.	Name of Land.	Extent. A. R. P.
84	Dehigahahena, Kekirihena, Naranwattehena, Pansalawattehena, Tebuhena, Bulathena, Mahahena, Annasigalahena, Polgahahena, Darendolehena, and Maussaketiye-hena	134 0 0
84½	Do.	31 2 0
84¼	Do.	76 3 0
		<hr/> 242 1 0

Surveyor-General's Office,
Colombo, November 6, 1900.

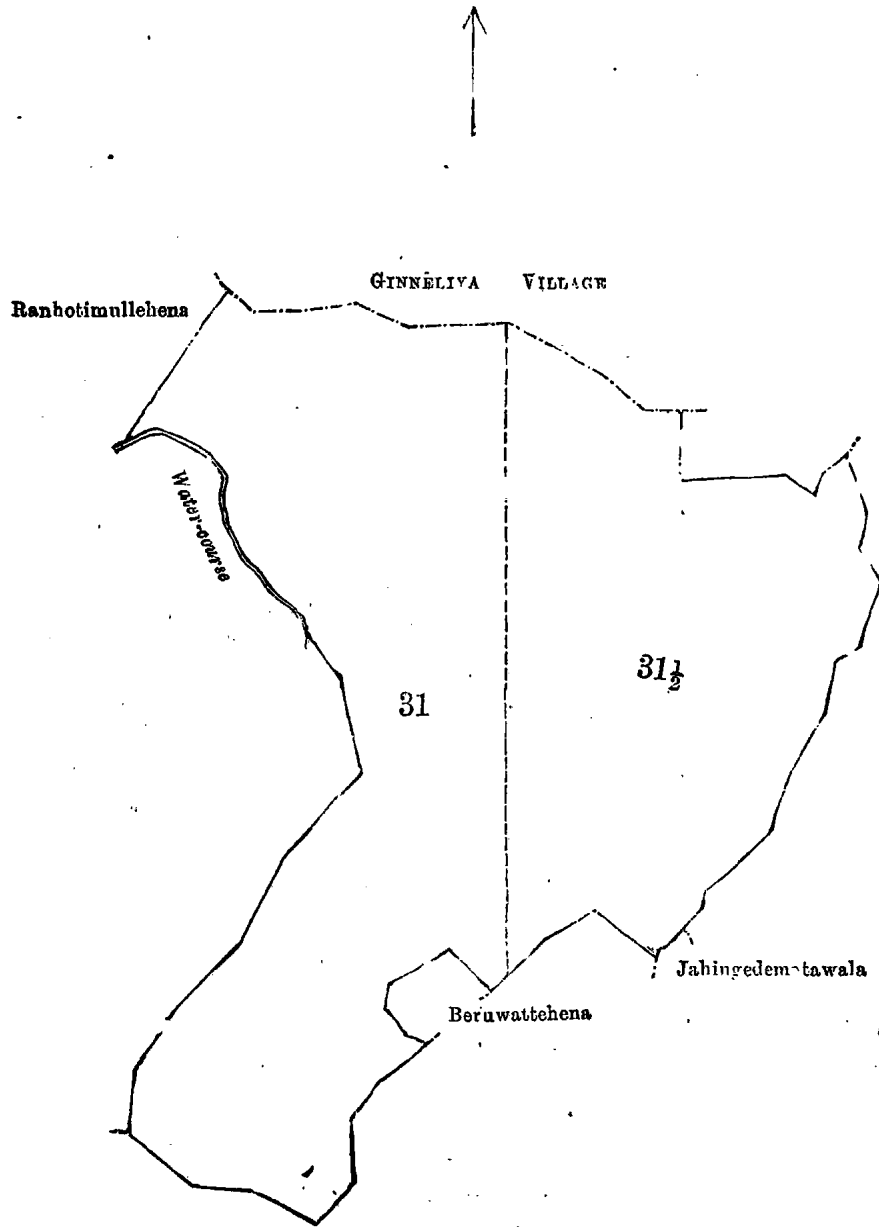
10
Sheet O 5, 6, 13, 14

S. J. C. MORE,
for Surveyor-General.

the east by Umandola; on the south by Hindola, lot 84 in sheet O ¹⁵ 5, 6, 13, 14; on the west by gardens claimed by natives and Karandeniya belonging to Crown.

IV.

The land commonly called or known as Watupangiriketiye-hena, Millagalpottēhena, Agaladamapuhēna, and Bulugahahēna, situate in the village of Urubokka in the Morōwak korale of the Matara District, in the Southern Province, containing in extent 27 acres and 2 roods, shown as lot 31½ in sheet O ¹⁰/₅₃₋₆₁, and in the annexed certified



Scale of 8 Chains to an Inch.

Situation : Urubokka village in Udugaha pattu of Morowak korale.

Lot.	Name of Land.	Extent. A. R. P.
31	Watupangiriketiye-hena, Millagalpottēhena, Agaladamapuhēna, and Bulugahahēna	36 0 0
31½	Do.	27 2 0
		<hr/> 63 2 0 <hr/>

Surveyor-General's Office,
Colombo, November 6, 1900.

Sheet O ¹⁰/₅₃₋₆₁

S. J. C. MORE,
for Surveyor-General.

tracing therefrom, is bounded as follows : on the north by the village limit of Ginnēliya, gardens claimed by natives ; on the east by paddy fields claimed by natives ; on the south by Jahinge Dematawala and gardens claimed by natives ; on the west by lot 31 in sheet O ¹⁰/₅₃₋₆₁.

Situation : Kiriwandeniya village in Meddemedaliya pattu of Kiriigoda korale.

Lot.	Name of Land.	Extent.		
		A.	R.	P.
9	Miambagahamulalandemukalana	4	3	11
1181	Weligallahena	1	3	24
4858	Iriyadolamahawelikanda	13	0	12
4859	Do.	21	1	11
4860	Do.	10	3	0
4861	Do.	44	2	30
2049	Meda-ambagahamulawela	1	0	15
2050	Meda-ambagahamulahena <i>alias</i> Yakadagahamulahena <i>alias</i> Millagahamulahena	3	0	10
2051	Do.	0	0	12
2059	Batahirapolamukalana	10	2	22
2060	Do.	0	0	10
2061	Do.	4	2	38
2065	Weligalahena	2	3	35
2066	Do.	0	0	20

Surveyor-General's Office,
Colombo, January 10, 1900.

S. J. C. MORE,
for Surveyor-General.

on preliminary plan 462, lots 4,858, 4,859, 4,860, 4,861 on preliminary plan 7,910, and lots 2,049, 2,051, 2,065, and 2,066 on preliminary plan 675 of lands situate in the said village, a certified copy whereof is hereunto annexed, and containing in extent 108 acres 3 roods and 10 perches, and bounded as follows :—

1. Miambagahamulalandemukalana (P. P. $\frac{3}{9}$): on the north by Heenpankumbura and land described on title plan 74,965 called Heenpankandura claimed by Kaluachchige Appuhami; on the east by Miambagahamulahena claimed by Badderallage Appuhami; on the south by Miambagahamulahena claimed by Badderallage Appuhami; on the west by Yakambagahawatta claimed by Jasindewayalage Rankira, Yakambagahamulahena claimed by Bamunuachchigedara Jotihami.

2. Weligallahena (P. P. $\frac{462}{1,181}$): on the north by Weligallewatta claimed by Badderallagedara Appuhami; on the east by Weligallekumbura claimed by Badderallagedara Appuhami, Welihakurannewatta claimed by Jasindewayalage Baiya and others; on the south by Batahirapolamukalana (P. P. $\frac{675}{2,060}$) claimed by the Crown; on the west by Batahirapolamukalana claimed by the Crown.

3. Iriyadolamahawelikanda (P. P. $\frac{7,910}{4,858, 4,859, 4,860, 4,861}$): on the north by Tennehena claimed by Gunatilaka Mudiyanse and others, Palkadekumbura claimed by Balasuriyagedara Punchirala; on the east by Iriyadolahena claimed by Gallatrallagedara Jotihami and others, Ketakelagahamulahena claimed by Arachchillagedara Ukkurala and others, Kotuwehena claimed by Dombemadagedara Punchirala and others, Iridolamahawelikanda claimed by Arachchillagegedara Mudalihami and others, Iridolamahawelikanda claimed by Arachchillagegedara Appuhami and others, Eraminigollehena claimed by Wadiyarallagedara Appuhami and others, Iriyadolamahawelikanda claimed by Mapegedara Appuhami and others, and the korale boundary of Galboda korale; on the south by Maha-oya; on the west by a Mala-ela, Wiwalahena claimed by Botalayalage Baba and others, Kalugolle-ela, Munamalghadeniyawatta claimed by Kammialawattage Rannaide and others, Iriyagolle-ela, Iriyagollewatta, and Iriyagollehena claimed by Gunatilaka Mudiyanse and others, Wiallanadeniya claimed by Radage Sundara and others, Dehigahamulatennahena claimed by Welihakuranne Rankira and others, Jasingehena claimed by Balayalage Baba, Bamunuachchigehena claimed by Bamunuachchigedara Jotihami, Welikandehena claimed by Deniyaradage Sundara and others, Watayahena claimed by Jasindewayalage Punchikira, and Galoruwahena claimed by Gunatilaka Mudiyanse and others.

4. Meda-ambagahamulawela (P. P. $\frac{675}{2,049}$): on the north by a portion of Etambagahamulahinnehena claimed by Bamunuachchige Jotihami; on the east by Meda-ambagahamulahena *alias* Yakadagahamulahena *alias* Millagahamulahena (P. P. $\frac{675}{2,050}$) claimed by Deniyaradage Sundara and others; on the south by Pauladeniya claimed by Jasindewayalage Baiya and others; on the west by Balawihena claimed by Naranbeddalaya Siripala and a portion of Etambagahamulahinnehena claimed by Bamunuachchige Jotihami.

5. Meda-ambagahamulahena *alias* Yakadagahamulahena *alias* Millagahamulahena (P. P. $\frac{675}{2,051}$): on the north by Galoruwehena claimed by Gunatilaka Mudiyanse and others; on the east by Hilpankandurehena claimed by Kaluachchige Appuhami and others; on the south by land described on title plan 74,965 called Heenpankandura claimed by Kaluachchige Appuhami and others; on the west by Meda-ambagahamulahena *alias* Yakadagahamulahena *alias* Millagahamulahena (P. P. $\frac{675}{2,050}$) claimed by Deniyaradage Sundara and others.

6. Weligallehena (P. P. $\frac{675}{2,065, 2,066}$): on the north by Nagolla claimed by Daswatte Mudiyanse and Punchimahatmaya; on the east by Weligallahena claimed by Kaluachchige Mudalihami and others; on the south by land described on title plan 74,966 called Walikukuldeniya and Weligallewatta claimed by Kaluachchige Mudalihami and others, and the village boundary of Kiriwandeniya village; on the west by Warakatennahena claimed by Ratnayaka Mudiyanse and Ukku Banda and others, and the village boundary of Kiriwandeniya village—are the property of the Crown.

Kegalla Kachcheri,
August 8, 1901.

E. T. NOYES,
Assistant Government Agent.

Situation : Kiriwandeniya village in Meddemedaliya pattu of Kinigoda korale.

Lot.	Name of Land.	Extent.	
		A.	R. P.
9	Miambagahamulalandemukalana	4	3 11
1181	Weligallahena	1	3 24
4858	Iriyadolamahawelikanda	13	0 12
4859	Do.	21	1 11
4860	Do.	18	3 0
4861	Do.	44	2 30
2049	Meda-ambagahamulawela	1	0 15
2050	Meda-ambagahamulahena <i>alias</i> Yakadagahamulahena <i>alias</i> Millagahamulahena	3	0 10
2051	Do.	0	0 12
2059	Batahirapolamukalana	10	2 22
2060	Do.	0	0 10
2061	Do.	4	2 38
2065	Weligallehena	2	3 35
2066	Do.	0	0 20

Surveyor-General's Office,
Colombo, January 10, 1900.

S. J. C. MORE,
for Surveyor-General.

declaration and notice, such land would be deemed the property of the Crown and dealt with on account of the Crown :

And whereas Deniyeradage Sundara and Jasindewayalage Punchi Kira of Kiriwandeniya made claim thereto, the Assistant Government Agent for the Kegalla District, in the Province of Sabaragamuwa, made due inquiry into such claim ; and whereas he and the said claimants have come to an agreement in writing concerning the said land, under section 4, sub-section (1), of the said Ordinances :

And whereas it was ordered, in pursuance of the agreement afore-mentioned, that the said Deniyeradage Sundara and Jasindewayalage Punchi Kira be declared to be the owners of 3 roods out of the said land, and that they do pay to the Assistant Government Agent at Kegalla on or before the 12th day of January, 1901, a sum of rupees ninety-two and fifty cents (Rs. 92.50) as purchase amount for the balance 2 acres 1 rood and 10 perches of the said land, more fully described hereinafter—

Lot No. 2,050 in preliminary plan 675 called Meda-ambagahamulahena *alias* Yakadagahamulahena *alias* Millagahamulahena, containing in extent 3 acres and 10 perches as described in the annexed plan ; and bounded on the north by a portion of Etambagahamulahinnehena claimed by Bamunuachchige Jotihami and Galoruwehena claimed by Gunatilaka Mudiyansele Mudiyanse and others ; on the east by Meda-ambagahamulahena *alias* Yakadagahamulahena *alias* Millagahamulahena (P. P. $\frac{675}{2,051}$) claimed by the Crown, land described on title plan 74,965 called Heenpankandura claimed by Kaluachchige Appuhami and others ; on the south by Heenpankumbura claimed by Kaluachchige Appuhami and others ; on the west by Meda-ambagahamulawela (P. P. $\frac{675}{2,049}$), claimed by the Crown.

And whereas the said Deniyeradage Sundara and Jasindewayalage Punchi Kira have duly paid this amount as agreed, the said claimants are hereby declared to be the owners of the said land as described above, with the consent of His Excellency the Governor obtained to the publication of such order.

Kegalla, Kachcheri,
August 8, 1901.

E. T. NOYES,
Assistant Government Agent.

**Order under Section 4, Sub-section (1), of "The Waste Lands Ordinances, 1897, 1899, and 1900,"
declaring Land to be Crown Property.**

In the matter of the lands commonly called or known as Batahirapolamukalana, situate in the village of Kiriwandeniya in the Kinigoda korale of the Kegalla District, in the Province of Sabaragamuwa, and of "The Waste Lands Ordinances, 1897, 1899, and 1900."

WHEREAS in pursuance of section 1 of the said Ordinances it was duly declared and notified on the 22nd day of September, One thousand Nine hundred, that if no claim to the lands commonly called or known as Batahirapolamukalana, situate in the village of Kiriwandeniya in the Kegalla District, in the Province of Sabaragamuwa, containing in extent 15 acres 1 rood and 30 perches, and shown as lots 2,059, 2,060, 2,061 in preliminary plan 675 as described in the annexed certified tracing therefrom, was made to the Assistant Government Agent of the District of Kegalla within the period of three months from the date specified in such declaration and notice, such lands would be deemed the property of the Crown and dealt with on account of the Crown :

And whereas Hennekgedara Appuhami of Kiriwandeniya made claim thereto, and whereas the said claimant has withdrawn his claim to the said lots 2,059, 2,060, and 2,061 in preliminary plan 675 called Batahirapolamukalana, the Assistant Government Agent for the Kegalla District, in the Province of Sabaragamuwa, under and by virtue of the powers vested in him in that behalf by section 4 of the said Ordinances, does hereby on

this 8th day of August, 1901, order and declare, under section 4, sub-section (1), of the said Ordinances, that the said lands, as more fully described herein below, are the property of the Crown.

Kegalla Kachcheri,
August 8, 1901.

E. T. NOYES,
Assistant Government Agent.

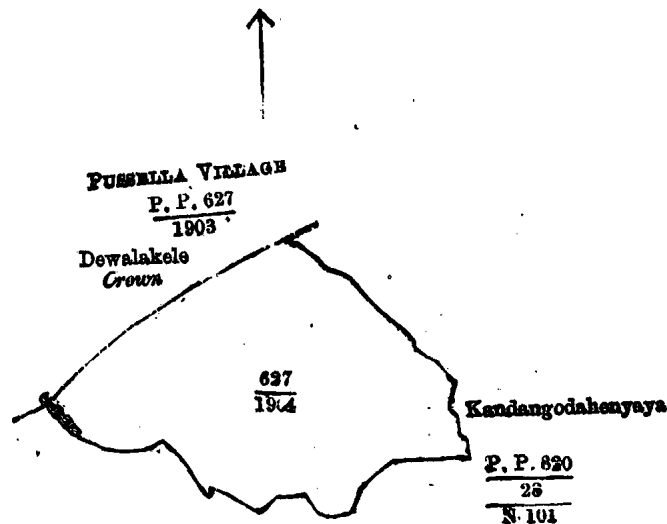
Description of Lands referred to.

1. Batahirapolamukalana (P. P. $\frac{675}{2,059, 2,060}$), containing in extent 10 acres 2 roods and 32 perches ; and bounded on the north by Weligallahena (P. P. $\frac{462}{1,181}$) claimed by the Crown ; on the east by Batahirapolawatta claimed by Bamunuachchige Jotihami ; on the south by land described on title plan 144,871 called Pehellegawahena and Batahirapolahena claimed by Nawaratna Mudiyansele Loku Banda and others ; on the west by Dodankotuganmaimehena claimed by Kapurugampola Tikiri Menika, land described on title plan 177,892 called Dodankotuganmaimehena claimed by Nawaratna Mudiyansele Loku Banda and others, Dodankotuganmaimehena claimed by Ihalaalatgedara Punchirala and others, and the village boundary of Kiriwandeniya village.
2. Batahirapolamukalana (P. P. $\frac{675}{2,061}$), containing in extent 4 acres 2 roods and 38 perches ; and bounded on the north, east, and south by Batahirapolahena claimed by Yatiwaldeniya Tikiri Menika and Batahirapolahena claimed by Nawaratna Mudiyansele Ausadahami ; on the west by Dodankotuganmaimehena claimed by Nawaratna Mudiyansele Ausadahami.

Order under Section 2 of "The Waste Lands Ordinances, 1897, 1899, and 1900," declaring the Land to be Crown Property.

In the matter of land commonly called and known as Kandangodamukalana, situate in the village of Kandangoda in the Uda pattuwa of the Kuruwiti korale in the District of Ratnapura, in the Province of Sabaragamuwa, and of "The Waste Lands Ordinances, 1897, 1899, and 1900."

THE notice required by section 1 of the said Ordinances having been duly published in manner prescribed by that section in respect of the above-named land, and no claim having been made to the said land or to any interest therein within the period of three months from the date specified in the said notice, I, Evan Maberly Durand Byrde, Government Agent of the Province of Sabaragamuwa, under and by virtue of the powers vested in me in that behalf by section 2 of the said Ordinances, do hereby on this Nineteenth day of August, 1901, order and declare that the said land, commonly called and known as Kandangodamukalana, situate in the



Lot 1,904 called Kandangodamukalana, in extent 45A. 1R. 9P., situated in Kandangoda village in Uda pattu of Kuruwiti korale.

Surveyor-General's Office,
Colombo, March 25, 1900.

P. D. WARREN,
for Surveyor-General.

village of Kandangoda in the Uda pattuwa of Kuruwiti korale in the District of Ratnapura, in the Province of Sabaragamuwa, and shown as lot 1,904 in preliminary plan No. 627 of land situate in the said village, a certified copy whereof is hereunto annexed and containing in extent 45 acres 1 rood 9 perches, and bounded as follows : on the north by $\frac{P.P. 627}{1,903}$, Dewalakele belonging to the Crown, village boundary, lot No. 101 in preliminary plan No. $\frac{820}{28}$, Kandangodahenyaya claimed by Mudalihamy and others ; on the east by lot N 101 in preliminary plan No. $\frac{820}{28}$ called Kandangodahenyaya claimed by Mudalihamy and others ; on the south by

lot N 101 in preliminary plan No. $\frac{820}{28}$ called Kandangodahenyaya claimed by Mudalihamy and others ; on the west by lot N 101 in preliminary plan No. $\frac{820}{28}$ called Kandangodahenyaya claimed by Mudalihamy and others, rocks ; and on the north-west by lot 1,903 in preliminary plan No. 627 called Dewalekele belonging to Crown and village boundary—is the property of the Crown.

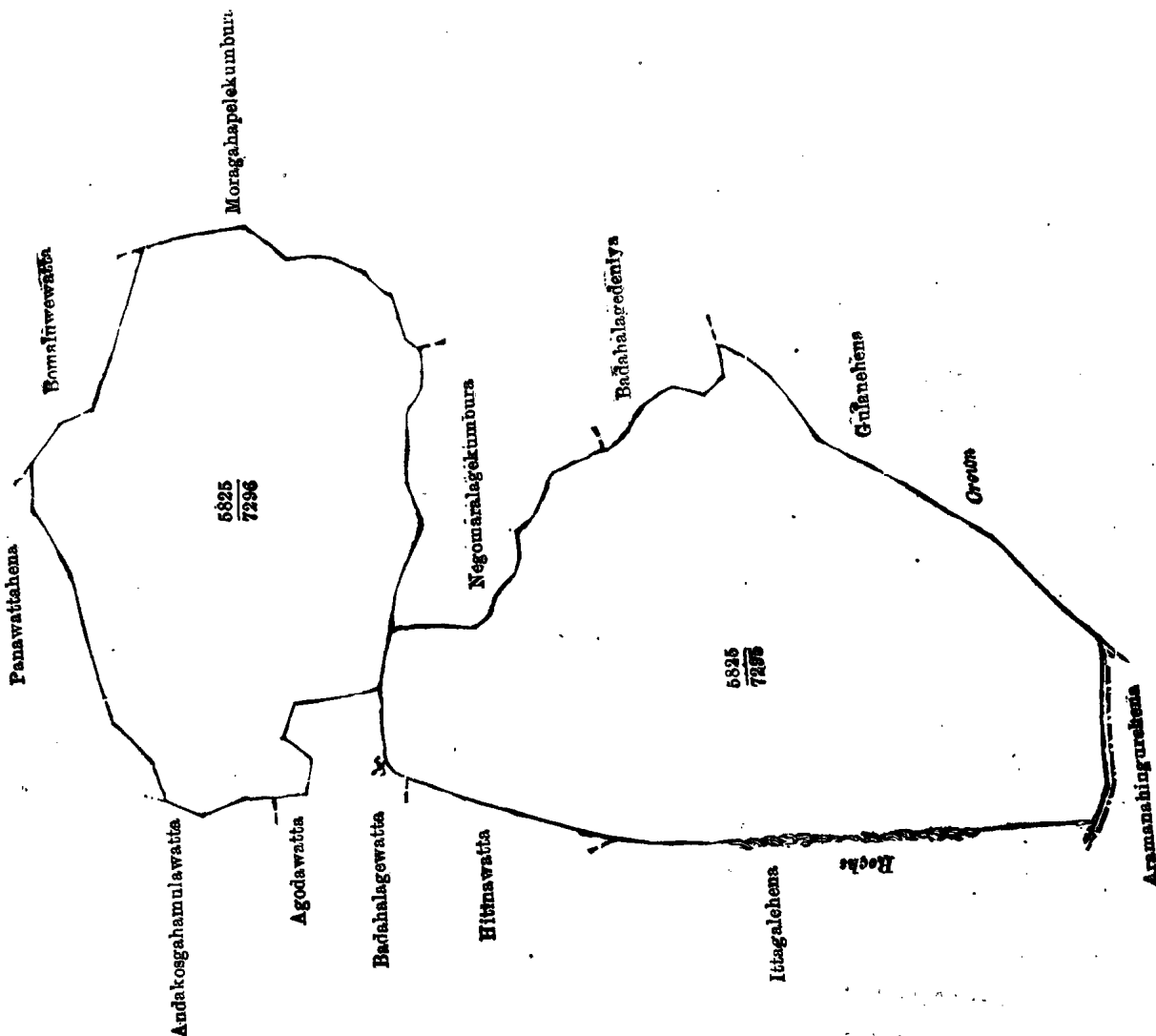
Ratnapura Kachcheri,
August 19, 1901.

EVAN M. BYRDE,
Government Agent.

Order under Section 2 of "The Waste Lands Ordinances, 1897, 1899, and 1900," declaring the Land to be Crown Property.

In the matter of land commonly called and known as Mahawatta or Badahelagewatta, situate in the village of Madana in the Kinigoda korale, in the Province of Sabaragamuwa, and of "The Waste Lands Ordinances, 1897, 1899, and 1900."

THE notice required by section 1 of the said Ordinances having been duly published in manner prescribed by that section in respect of the above-named land, and no claim having been made to the said land or to any interest therein within the period of three months from the date specified in the said notice, I, Edward Thomas Noyes, Assistant Government Agent for the Kegalla District, in the Province of Sabaragamuwa, under



Situation : Madana village in Deyaladaha pattu of Kinigoda korale.

Lot.	Name of Land.	Extent.
		A. R. P.
7295 ...	Wegollehena ...	10 3 32
7296 ...	Mahawatta or Badahelagewatta ...	7 1 11

Surveyor-General's Office,
Colombo, September 21, 1900.

S. J. C. MORE,
for Surveyor-General.

and by virtue of the powers vested in me in that behalf by section 2 of the said Ordinances, do hereby on this 10th day of August, 1901, order and declare that the said land, commonly called and known as Mahawatta or Badahelagewatta, situate in the village of Madana in the Kinigoda korale, in the Province of Sabaragamuwa, and shown as lot 7,296 in preliminary plan 5,825 of lands situate in the said village, a certified copy whereof

is hereunto annexed, and containing in extent 7 acres 1 rood and 11 perches, and bounded as follows: on the north by Panawattahena claimed by Dingiri Banda and another, Bomaluwewatta claimed by Deliwala Unnanse; on the east by Moragahapelekumbura claimed by Dingiri Banda and another; on the south by Negomaralagekumbura claimed by Mudiyanse, Wegollehena ($\frac{P. P. 5,825}{7,295}$) claimed by the Crown, and Badahelagewatta claimed by Mudiyanse and others; on the west by Agodawatta claimed by Kiriappu and others, and Andakosgahamulawatta claimed by Malindurala—is the property of the Crown.

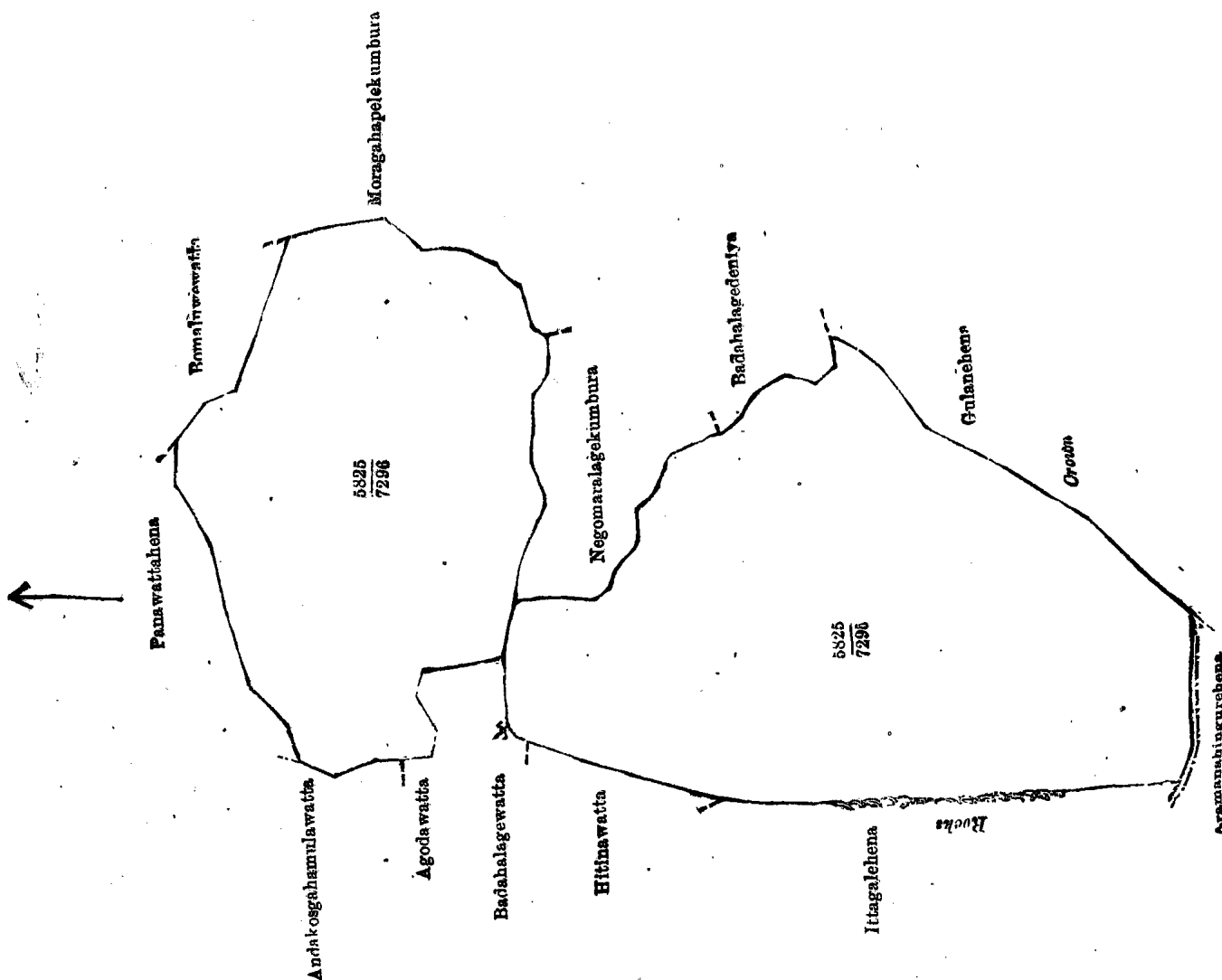
Kegalla Kacheheri,
August 10, 1901.

E. T. NOYES,
Assistant Government Agent.

Order under Section 4, Sub-section (1), of "The Waste Lands Ordinances, 1897, 1899, and 1900," declaring the Land to be Crown Property.

In the matter of the land commonly called or known as Wegollehena, situate in the village of Madana in the Kinigoda korale of the Kegalla District, in the Province of Sabaragamuwa, and of "The Waste Lands Ordinances, 1897, 1899, and 1900."

WHEREAS in pursuance of section 1 of the said Ordinances it was duly declared and notified on the Fifteenth day of January, One thousand Nine hundred and One, that if no claim to the lands commonly



Situation: Madana village in Deyaladaha pattu of Kinigoda korale.

Lot.	Name of Land.	Extent.		
		A.	R.	P.
7295	Wegollehena	10	3	32
7296	Mahawatta or Badahelagewatta	7	1	11

Surveyor-General's Office,
Colombo, September 21, 1900.

S. J. C. MORE,
for Surveyor-General.

called or known as Wegollehena, situate in the village of Madana in the Kegalla District, in the Province of Sabaragamuwa, containing in extent 10 acres 3 roods and 32 perches, and shown as lot 7,295 in preliminary

plan No. 5,825, as described in the annexed certified tracing therefrom, was made to the Assistant Government Agent of the District of Kegalla within the period of three months from the date specified in such declaration and notice, such land would be deemed the property of the Crown and dealt with on account of the Crown :

And whereas Kolongahapitiya Mohottalage Puchi Appuhami of Deliwala made claim thereto, and whereas the said claimant has withdrawn his claim to Wegollehena ($\frac{P. P. 5,825}{7,295}$), I, Edward Thomas Noyes, Assistant Government Agent for the Kegalla District, in the Province of Sabaragamuwa, under and by virtue of the powers vested in me in that behalf by section 4 of the said Ordinances, do hereby on this 10th day of August, 1901, order and declare, under section 4, sub-section (1), of the said Ordinances, that the said land, as more fully described herein below, is the property of the Crown.

Kegalla Kachcheri,
August 10, 1901.

E. T. NOYES,
Assistant Government Agent.

Description of the Land referred to.

Wegollehena ($\frac{P. P. 5,825}{7,295}$): bounded on the north by Badahelagewatta claimed by Mudiyanse and others, Mahawatta or Badahelagewatta ($\frac{P. P. 5,825}{7,296}$) claimed by the Crown, Negomaralagekumbura claimed by Mudiyanse, Badahelagedeniya claimed by Dingiri Banda and another; on the east by Gulanehena claimed by the Crown; on the south by Aramanahingurehena claimed by Wattuwa and others and the village boundary of Madana village; on the west by Ittagalahena claimed by Mudiyanse and others, rocks, Hitinawatta claimed by Appu.

Order under Section 2 of "The Waste Lands Ordinances, 1897, 1899, and 1900," declaring the Lands to be Crown Property.

In the matter of lands commonly called and known as Boraluwehena, Delgahamulahena, and Botalehenamukalana, situate in the village of Bolagama in the Kinigoda korale, in the Province of Sabaragamuwa, and of the Ordinance No. 1 of 1897.

THE notice required by section 1 of the said Ordinances having been duly published in manner prescribed by that section in respect of the above-named lands, and no claim having been made to the said lands or to any interest therein within the period of three months from the date specified in the said notice, I, Edward Thomas Noyes, Assistant Government Agent for the Kegalla District, in the Province of Sabaragamuwa, under and by virtue of the powers vested in me in that behalf by section 2 of the said Ordinances, do hereby on this 9th day of August, 1901, order and declare that the said lands, commonly called and known as Boraluwehena, Delgahamulahena, and Botalehenamukalana, situate in the village of Bolagama in the Kinigoda korale, in the Province of Sabaragamuwa, and shown as lots 213, 7,599, and 11 in preliminary plans Nos. 130, 5,936, and 11 of lands situate in the said village, a certified copy whereof is hereunto annexed, and containing in extent 115 acres and 5 perches, and bounded as follows:—

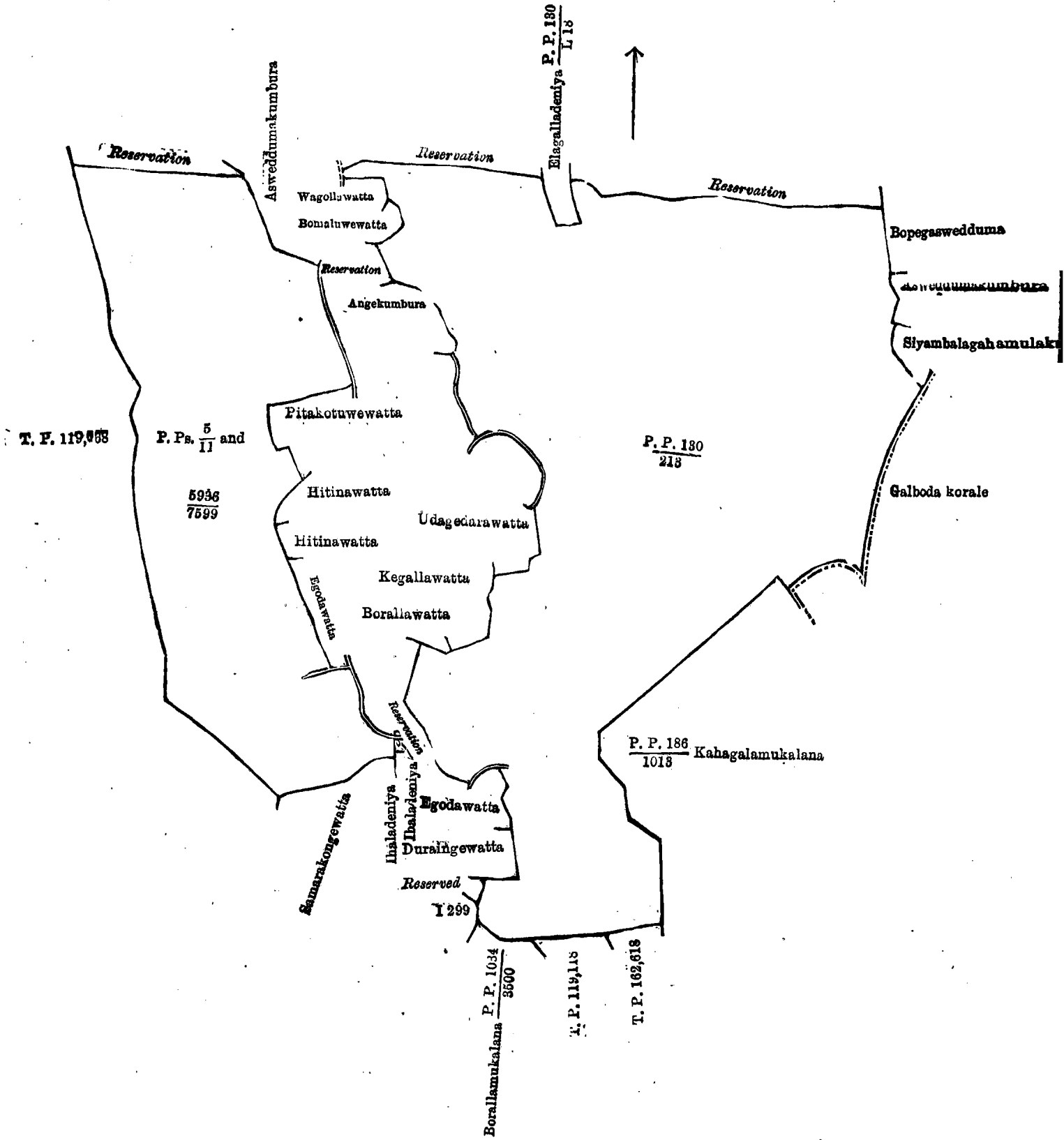
1. Boraluwehena ($\frac{P. P. 130}{213}$): on the north by a path reservation and Elagalledeniya ($\frac{P. P. 130}{L 18}$) claimed by S. Ranhami Vidane; east by Bopegaswedduma claimed by Konzeniye Arachchi and others, Asweddumakumbura, Siyambalagahamulakumbura both claimed by H. Ukkumenika and others, the korale boundary of Galboda korale, Kahagallamukalana ($\frac{P. P. 186}{1,013}$) claimed by the Crown; south by land described on title plan 162,618 called Galwetahena claimed by Koralegedara Punchirala and land described on title plan 119,118 called Galwetahena claimed by Ganegodage Kanuwala Vidane, Borallamukalana ($\frac{P. P. 1,034}{3,500}$) claimed by the Crown; west by a stream reservation (lot I 299), Duraingewatta claimed by Sirimala and others, Egodawatta claimed by W. Lapaya and others, a stream reservation, Borallawatta claimed by Appuhami and others, Kegallawatta claimed by Ranhami Vidane, Udagedarawatta claimed by D. Sirimala, Angekumbura claimed by H. Appuhamy and others, a stream reservation, Bomaluwewatta claimed by Siddharta Unnanse, and Wagollawatta claimed by D. Sirimala and others.

2. Delgahamulahena and Botalehenamukalana ($\frac{P. P. 5,936}{7,599, 11}$): bounded on the north by a path reservation; east by Asweddumakumbura, Pitakotuwewatta claimed by Sirala and others, Hitinawatta claimed by Ranhami Vidane, Hitinawatta claimed by Kirimenika and another, Egodawatta claimed by Ukkumenika and another, Ihaladeniya claimed by Balahami, Ihaladeniya claimed by Dingiri Appu; south by Samarakongewatta claimed by Ranhami and others; west by land described on title plan 119,068 called Diganawatta claimed by E. J. Pieris—are the property of the Crown.

Kegalla Kachcheri,
August 9, 1901.

E. T. NOYES,
Assistant Government Agent.

For Tracing see page 2120.



Situation : Bolagama village in Diyaladahamuna pattu of Kinigoda korale.

Lot.	Name of Land.	Extent.		
		A.	R.	P.
213	Boraluwehena ...	81	0	0
7599	Delgahamukalana ...	6	0	30
11	Botalehenamukalana ...	27	3	15

Surveyor-General's Office,
Colombo, September 1, 1900.

S. J. C. MORE,
for Surveyor-General.

HAVING been duly directed by the Governor, with the advice of the Executive Council, acting under the provisions of "The Land Acquisition Ordinance of 1876," section 6, to take order for the acquisition of the following lands, required for a public purpose, namely, for the Northern Railway Extension, to wit:—

Preliminary plan 2,497. Village—Kokkuvil.

Lot.	Name of Land.	Description.	Name of Claimant.	Extent.		
				A.	R.	P.
G 248	Neyanpathai	Cocoanuts	S. Nannitamby	0	0	0.16
H 248	Do.	do.	M. Chelliah	0	0	3.50
I 248	Thachineyanpathai	do.	S. Vallipuram	0	0	2
J 248	Do.	do.	S. Appapillai	0	0	4
K 248	Do.	do.	S. Katherasoe	0	0	1.75
L 248	Do.	Palmirahs	K. Sinnatamby	0	0	3.25
M 248	Do.	do.	V. Arumugam	0	0	3
				0	0	17.66

Preliminary plan 2,509. Village—Karayur.

T 251	Chenamtotam	Cocoanuts	Victoria, widow of G. S. Puvirayasinghe	0	0	22
U 251	Do.	do.	Elizabeth, widow of I. E. Sathurukalsinghe	0	0	20.75
V 251	Rasavintotam	do.	J. Aseervatham	0	0	38.75
W 251	Kondaianditotam	Palmirahs	A. M. Sathurukalsinghe	0	0	0.75
X 251	Chumandavidototam	Cocoanuts	J. Aseervatham	0	0	10.75
Y 251	Do.	do.	Annappillai, widow of Savarimuttu	0	0	29.50
Z 251	Kondaianditotam	do.	A. Kumaru	0	0	12
A 252	Do.	do.	D. Philippupillai and others	0	0	33.50
B 252	Theverirkulamvayal	Paddy field	John Aseervatham and others	0	0	12.25
C 252	Chempampuliyadivayal	do.	J. J. Tisseverasinghe	0	1	12
8927	Theverierkulampiddi	Waste	Crown	0	0	20.75
D 252	Puliadivayal	Paddy field	B. Santiagopillai and others	0	1	13.25
E 252	Do.	do.	G. W. Tamber and brothers	0	1	26
F 252	Do.	Cocoanuts	Philipachi, wife of Mariyan	0	0	29.50
				2	2	1.75

Preliminary plan 2,510. Village—Karayur.

8928	Paddankaddiyarkulam	Waste land	Crown	0	0	13.75
G 252	Mathapulitharai	Cocoanuts	P. Wayramuttu and others	0	0	0.35
H 252	Do.	do.	do.	0	0	6.50
I 252	Do.	do.	V. Saverimuttu	0	0	2.50
J 252	Do.	do.	Santiago Rayapper	0	0	3
K 252	Do.	do.	B. Velichore	0	0	8.50
L 252	Do.	do.	W. Velichore	0	0	16.50
M 252	Kulandayarkudiyirupu	Palmirahs	Elizabeth, widow of Francis and others	0	0	20.50
N 252	Arulanvalavu	Cocoanuts	P. Waytiampillai and others	0	0	2
O 252	Do.	do.	Pedro Susai	0	0	4.50
P 252	Do.	do.	K. Anthonipillai	0	0	17.50
Q 252	Sithamparanatharkudiyiruppu	do.	Susanna, wife of Jacco	0	0	10.50
R 252	Pudukkadu	do.	F. Nicholapillai	0	0	0.40
S 252	Do.	do.	Annappillai, wife of Solomon	0	0	3.75
T 252	Do.	do.	S. Davido	0	0	7.50
U 252	Thandavanvalavu	do.	S. Nicholan and others	0	0	11
V 252	Pudukkadu	do.	Anayi, wife of Manuel	0	0	4
W 252	Do.	do.	Annappillai, wife of Manuel and others	0	0	24
X 252	Do.	do.	Lenal, wife of Abram	0	0	17.50
Y 252	Ariyathurayantharai	do.	D. Jacco and others	0	0	5.50
Z 252	Kalachikkadu	do.	S. Diego	0	0	5.50
A 253	Kudiyiruppu	do.	Rosammah, wife of Abram	0	0	5.25
B 253	Sakaravattivalavu	do.	Mariya, wife of Thommai	0	0	11
C 253	Kudiyiruppu	do.	Mariyachi, wife of Pedro	0	0	4
D 253	Meyakanvalavu	do.	P. Joseph	0	0	6.50
8929	Kudiyiruppu	do.	Crown	0	0	11
E 253	Rayanatvalavu	do.	St. Peter's Madam	0	0	1.50
F 253	Do.	do.	D. Paviloe and others	0	0	0.16
8930	Karaikadainelum	Waste land	Crown	1	3	15
				3	0	19.66

Preliminary plan 2,496. Village—Kandavil.

Q 247	Karametottam	Palmirahs	V. Moottetamby	0	0	5.50
R 247	Do.	do.	do.	0	0	5.50
S 247	Nakarattartottam	do.	K. Kasinader and others	0	0	8
T 247	Do.	do.	do.	0	0	8
U 247	Do.	do.	K. Vairavanatar	0	0	2.50
V 247	Do.	do.	Ponnammah, wife of Tambyah and others	0	0	11
W 247	Do.	do.	do.	0	0	8.50
X 247	Do.	do.	Late A. Venayer	0	0	12
Y 247	Do.	do.	do.	0	0	13
Z 247	Do.	Tobacco	Kulandyer Patter	0	0	11
A 248	Do.	do.	do.	0	0	11
B 248	Kalanganlawatta	do.	Apirami, wife of Kulandyer	0	0	0.50
C 248	Do.	do.	do.	0	0	6

C 16*

Lot.	Name of Land.	Description.	Name of Claimant.	Extent. A. R. P.
D 248	Kalangalawatta	Tobacco	Sidamparam, widow of Manikker	0 0 11-50
E 248	Do.	do.	do.	0 0 4
F 248	Do.	do.	Thankamuttu, wife of Kulandyer	0 0 2
Preliminary plan 2,495. Village—Vannarponnai east.				
K 247	Panankadu	Cocoanuts	Sivan Kovil	0 0 2-75
L 247	Do.	do.	N. Vaitilinga Chetti	0 0 2-75
M 247	Do.	do.	N. Valauder	0 0 5-75
N 247	Do.	do.	V. Narayana Chetti	0 0 0-50

I hereby give public notice, as required by section 7, that the Government proposes to take possession of the lands. All persons interested in the aforesaid lands are hereby required to appear personally or by agent before me at Jaffna Kachcheri on October 1, 1901, at 11 o'clock A.M., and to state the nature of their respective interests in the land, and the amount and particulars of their claims to compensation for such interests.

Jaffna Kachcheri,
August 31, 1901.

R. W. LEVERS,
Government Agent.

විෂය 1876 ක්වු අවුරුද්දේ කොමර 3 වේ ආඥාවලින් ගත්වෙති වගන්තියේ ප්‍රකාරයට ආණ්ඩුවේ කටයුත්තකට, එනම්:—ජපනේ දුම්රුවාර සෑදීම පිණිස මෙහි පහත සඳහන්වෙන ඉඩම් ලබාගැනීම සඳහා ක්‍රියා කරණ පිණිස “විෂය 1876 දේ ඉඩම් ලබාගැනීමේ ආඥාවලින්” ගවෙති කාණ්ඩයේ කරතිවෙන පංතාර්ථවලට ප්‍රකාරයට කාරක මන්ත්‍රිසභාවේ මන්ත්‍රණය ඇතුළු ලබාගන්නවගන්තියේ ගත් නිසිආකාර මට අණලැබී තිබේ, එ ඉඩම් නම්:—

සිතියම 2,497. ගම—කොක්කුපිල්.

කො.	ඉඩමේ නම.	අත්දම.	අයිතිකම කියන්නා.	මහත. අ. රු. ප.
G 248	කාගන්පතයි	පොල්	ඇස්. නන්තිගමිඬි	0 0 0-16
H 248	එම	එම	ඇම්. සෙල්ලසිතා	0 0 3-50
I 248	කවතිගන්පත	එම	ඇස්. වල්ලිපුරම්	0 0 2
J 248	එම	එම	ඇස්. අප්පපිල්ල	0 0 4
K 248	එම	එම	ඇස්. කදිරේසු	0 0 1-75
L 248	එම	පොල්	කේ. සින්නතඬිඬි	0 0 3-25
M 248	එම	එම	වී. අරුමුගම	0 0 3
				0 0 17-66

සිතියම 2,509. ගම—කරපුර්.

T 251	මේකම්කෝට්ටම	පොල්	ජී. ඇස්. පුම්ප්පසිංගගේ වැන්දුම් වික් වෝරියා	0 0 22
U 251	එම	එම	ජේ. ජී. සතුරුකුලසිංගගේ වැන්දුම් එලිසබත්	0 0 20-75
V 251	රුසාවන්කෝට්ටම	එම	ජේ. අසිර්වාදම්	0 0 38-75
W 251	කොන්ඩාඩිකෝට්ටම	තල්	ජී. ඇන්. සතුරුකුලසිත්ත	0 0 0-75
X 251	සමන්දෙව්කෝට්ටම	පොල්	ජේ. අසිර්වාදම්	0 0 10-75
Y 251	එම	එම	සමරිමුත්තුගේ කන්වැන්දුම්, අත්ත පුල්ලේ	0 0 29-50
Z 251	කොන්ඩාඩිකෝට්ටම	එම	ඒ. කුමාරා	0 0 12
A 252	එම	එම	ඩී. පිලිප්පුල්ලේ සහ නවන්	0 0 33-50
B 252	තේවරිකුලම්වගල්	වී කුඹුර	ජෝන් ගසිර්වාදම් සහ නවන්	0 0 12-25
C 252	සෙම්පන්පුලියකිවගල්	එම	ජේ. ජේ. තිගවරසිංහ	0 1 12
8927	තේවරිකුලම්පිටි	සිස්ඉඩම	ආණ්ඩුව	0 0 20-75
D 252	පුලියකිවගල්	වී කුඹුර	ඩී. සන්තිගාආපුල්ලේ සහ නවන්	0 1 13-25
E 252	එම	එම	ජී. ඩබ්ලිව්. තම්බර් සහ සහෝදරයා	0 1 26
F 252	එම	පොල්	මරිසන්ගේ සත්‍රි පිලිප්පාච්චි	0 0 29-50
				2 2 1-75

සිතියම 2,510.

8928	පට්ටන්කම්පිතාර්කුලම්	සිස්ඉඩම	ආණ්ඩුව	0 0 13-75
G 252	මකපුලියකර	පොල්	පී. වසිරිමුත්තුසහ නවන්	0 0 0-35
H 252	එම	එම	එම	0 0 6-50
I 252	එම	එම	වී. සමරිමුත්තු	0 0 2-50
J 252	එම	එම	සන්තිගාආ රාජපර්	0 0 3
K 252	මකපුලියකර	එම	ඩී. වෙලිවෝර්	0 0 8-50
L 252	එම	එම	ඩබ්ලිව්. වෙලිවෝර්	0 0 16-50
M 252	කුලන්දසර්කුසිඉර්පු	තල්	පුන්සිසිගේ වැන්දුම් එලිසබත් සහ නවන්	0 0 20-50
N 252	අරුලන්වලමු	පොල්	පී. වසිරිකියාම්පුල්ලේ සහ නවන්	0 0 2
O 252	එම	එම	ජේදුරා සුසේ	0 0 4-50
P 252	එම	එම	කේ. අන්කෝතිපුල්ලේ	0 0 17-50
Q 252	සිකම්පරකාදර්කුසිඉර්පු	එම	ජකෝගේ සත්‍රි ප්‍රසානා	0 0 10-50
R 252	පුදුකාඩු	එම	ඇස්. තිකුලාපුල්ලේ	0 0 0-40
S 252	එම	එම	සලමොන්ගේ සත්‍රි අන්තපිල්ලේ	0 0 3-75
T 252	එම	එම	ඇස්. සමිදු	0 0 7-50

த.நா.	காணியினது பெயர்.	வீவரம்.	உரித்தாளியின் பெயர்.	விசாலம். ஏ. நா. டி.
X 251	சீமானதவித்துதோட்டம்	தென்னந்தோட்டம்	ஜே. ஆசீர்வாதம்	0 0 10.75
Y 251	ஓடி	ஓடி	சவிரிமுத்ததுகம்பெண் அனனப் பிள்ளை	0 0 29.50
Z 251	கொண்டையாண்டி தோட்டம்	ஓடி	எ. சீமாரு	0 0 12
A 252	ஓடி	ஓடி	டி. பீவிப்புப்பிளையும் மறுபேரும்	0 0 33.50
B 252	தேவரீர்க்குளம் வயல	நெற்காணி	யோன ஆசீர்வாதமும மறுபேரும்	0 0 12.25
C 252	செம்பன்புளியடிவயல	ஓடி	ஜே. ஜே. தசைவீரசங்கம்	0 1 12
8927	தேவரீர்க்குளமவீட்டடி	தரிசுநிலம்	முடிக்கூரிய நிலம்	0 0 20.75
D 252	புளியடிவயல	நெற்காணி	பி. சந்தியாசூப்பிள்ளை	0 1 13.25
E 252	ஓடி	ஓடி	ஜே. டபிரியு. தம்பரும் சகோதரணம்	0 1 26
F 252	ஓடி	தென்னந்தோட்டம்	மரியான பெண் பிவிப்பாச்சி	0 0 29.50
				2 2 1.75

பிரதமபடத்து இலக்கம் 2,510. குறிச்சி—கரையூர்.

8928	பட்டணகட்டியார் குளம்	தரிசுநிலம்	முடிக்கூரியநிலம்	0 0 13.75
G 252	மாதபுலத்தறை	தென்னந்தோட்டம்	பி. வயிரமுத்ததுவும் மறுபேரும்	0 0 0.35
H 252	ஓடி	ஓடி	ஓடி	0 0 6.50
I 252	ஓடி	ஓடி	வீ. சவிரிமுத்தது	0 0 2.50
J 252	ஓடி	ஓடி	சந்தியாசூப்பியப்பா	0 0 3
K 252	ஓடி	ஓடி	பி. வெவிச்சேரா	0 0 8.50
L 252	ஓடி	ஓடி	டபிரியு. வெவிச்சேரா	0 0 16.50
M 252	குளந்தையாசூப்பியிருப்பு	பன்னந்தோட்டம்	விருன்சிலை கைம்பெண் எவிலபே	0 0 20.50
N 252	அருளனவளவு	தென்னந்தோட்டம்	பி. வயித்தியாமபிளையும் மறுபேரும்	0 0 2
O 252	ஓடி	ஓடி	பேத்துறுகூசை	0 0 4.50
P 252	ஓடி	ஓடி	கே. அந்தோணிப்பிள்ளை	0 0 17.50
Q 252	சிதம்பரநாதர் சூப்பியிருப்பு	ஓடி	இயக்கோபெண் சூசானு	0 0 10.50
R 252	புதுக்காடு	ஓடி	எவ். திக்கிலாப்பிளையின	0 0 0.40
S 252	ஓடி	ஓடி	சலமோன பெண்ணானப்பிளையின	0 0 3.75
T 252	ஓடி	ஓடி	எஸ. தவீத்து	0 0 7.50
U 252	தாண்டிவனவளவு	ஓடி	எஸ. நீக்கலாணம் மறுபேரும்	0 0 11
V 252	புதுக்காடு	ஓடி	மணுவலபெண் ஆனாயி	0 0 4
W 252	ஓடி	ஓடி	மணுவலபெண் அனனப்பிளையின	0 0 24
X 252	ஓடி	ஓடி	யும மறுபேரும்	0 0 17.50
Y 252	ஆரியதுரையனதறை	ஓடி	ஏபிரகாம் பெண் லேனான்	0 0 5.50
Z 252	கலச்சிக்காடு	ஓடி	டி. இயக்கோவும் மறுபேரும்	0 0 5.50
A 253	சூடியிருப்பு	ஓடி	எஸ. தியோசூ	0 0 5.25
B 253	சகரவத்திவளவு	ஓடி	ஏபிரகாம் பெண் ரோசம்பா	0 0 11
C 253	சூடியிருப்பு	ஓடி	தொம்மை பெண் மரியை	0 0 4
D 253	மெய்க்கள்வளவு	ஓடி	பேத்துறு பெண் மரியாச்சி	0 0 6.50
8929	சூடியிருப்பு	ஓடி	பி. சூசை	0 0 11
E 253	இராயந்தவளவு	ஓடி	முடிக்கூரிய நிலம்	0 0 1.50
F 253	ஓடி	ஓடி	சம. பேத்துறு மட்டம்	0 0 0.16
8930	கரக்கடைநிலம்	தரிசுநிலம்	டி. பாவீலுவும் மறுபேரும்	1 3 15
				3 0 19.66

பிரதமபடத்து இலக்கம் 2,496. கோண்டாவில்.

Q 247	கறமி தோட்டம்	பிள்ளைகள்	வீ. முத்தத்தம்பி	0 0 5.50
R 247	ஓடி	ஓடி	ஓடி	0 0 5.50
S 247	நகரத்தார தோட்டம்	ஓடி	கே. காசித்தாமம் மறு	0 0 8
T 247	ஓடி	ஓடி	ஓடி	0 0 8
U 247	ஓடி	ஓடி	கே. வாரிவனாதா	0 0 2.50
V 247	ஓடி	ஓடி	தம்பையா பெண் பொன்னம்மாவு	0 0 11
W 247	ஓடி	ஓடி	ம மறுபேரும்	0 0 8.50
X 247	ஓடி	ஓடி	ஓடி	0 0 12
Y 247	ஓடி	ஓடி	காலஞ்சென்ற எ. வினாயா	0 0 13
Z 247	ஓடி	புலையிலை	ஓடி	0 0 11
A 248	ஓடி	ஓடி	குளந்தையா பத்தார	0 0 11

குணம்.	காணியினது பெயர்.	வீபா.ம.	உரித்தாளின் பெயர்.	வீசாலம். அ. ரு. ப.
B 248	கலங்கலாவததை	ஓடி	குளந்தையா பெண அபிராமி	0 0 0.50
C 248	ஓடி	ஓடி	ஓடி	0 0 6
D 248	ஓடி	ஓடி	மாணிக்கா கைம்பெண சிதம்பரம்	0 0 11.50
E 248	ஓடி	ஓடி	ஓடி	0 0 4
F 248	ஓடி	ஓடி	குளந்தையா பெண தங்கமுத்த	0 0 2
பிரதமபடத்த இடைகம் 2,495.				
K 247	பாணன் காடு	தென்கைக	வண்ணாபண்ணை கிழக.	0 0 2.75
L 247	ஓடி	ஓடி	என. வயித்திலிங்கம்	0 0 2.75
M 247	ஓடி	ஓடி	என. வேலாயுதா	0 0 5.75
N 247	ஓடி	ஓடி	வீ. நாராயணச்செட்டி	0 0 0.50

எடுக்கக்கொள்வதற்கான எத்தனஞ்செய்யும்படி 1876 ம் (இஸ்-த்துக் காணி எடுத்திக்கொள்வதைப்பற்றிய சட்டத்தினால் 6 ம பிரிவின ஏற்பாடுகளின் பிரகாரம் மந்திராலோசனைச் சபையினால் ஆலோசனையுடன தே சாதிப்பியவர்கள் எனக் குக கற்பனை செய்திருப்பதனால், அக்காணிகளை ஆட்சிபுக்குகொள்ள அரசாட்சியா எண்ணியிருக்கிறார் என்பதை 7 ம பிரிவினப்படி வேண்டிய பிரகாரம் நான் இதனைக்கொண்டு பிரதித்தமாய் விளம்பரஞ்செய்கிறேன்.

மேற்கூறிய காணிகளுக்கு உரித்துப்பேசுகின்ற சகலரும் தாமாக அல்லது அவரவருடைய காரியகாரர மூலமாய் 1901 ம் (இஸ்) ஐப்பசிமாசம் 1 ந்தேதியிலன்று 11 மணிக்கு யாழ்ப்பாணம் கச்சேரியில் எனமுன் பாக வெளிப்பட்டுத் தத்தமக்கு அக்காணியிலுள்ள உடத்தைகளினால் தன்மையையும் அவவுடத்தைகளுக்காய்த தாம் சாதிக்கும் உரித்துகளின் தொகையையும் விவரங்களையும் சொல்லும்படி இதனால் அவர்களிடத்திற் கேட்டுக்கொள்ளப்படுகின்றது.

யாழ்ப்பாணம் கச்சேரி,
1901 ம் (இஸ்) ஆவணிமீ 31 ந் உ.

ஆர். டபிள்யூ. அயிலர்ஸ்,
அரசாட்சி ஏசுனர்.

HAVING been duly directed by the Governor, with the advice of the Executive Council, acting under the provisions of "The Land Acquisition Ordinance of 1876," section 6, to take order for the acquisition of the following lands, required for a public purpose, namely, for a public recreation ground and for a site for public markets for the town of Kurunegala, to wit:—

Preliminary plan 2,421. Within the limits of the Local-Board of Kurunegala.

Lot.	Name of Land.	Name of Claimant.	Description.	Extent. A. R. P.
U 1179	Part of assessment No. 153a, Colombo road	Mrs. Anandappa	Cocoanut garden	0 3 25
U 1179½	Part of assessment No. 1, Kandy road	Mr. David de Silva	do.	0 0 37.62
V 1179	Part of assessment No. 153a, Colombo road	Mrs. Anandappa	—	0 1 19.12
W 1179	Part of assessment No. 19, Kandy road	Senawiratna Notary	Paddy field	4 0 2
Y 1179	Do.	do.	do.	0 1 5.
Y 1179½	Part of assessment Nos. 2, 2a, 2b, Kandy road	Mr. J. C. de Silva	Cocoanut garden	0 0 30
Z 1179	Part of assessment Nos. 2c, 2d, 2e, Kandy road	Malagamuwe Dingiri Banda Korala	do.	0 0 6.62
A 1180	Part of assessment Nos. 2, 2a, 2b, Kandy road	Mr. J. C. de Silva	Part of cocoanut garden, has no trees	0 0 2.75
C 1180	Part of Assessment No. 19, Kandy road	Senawiratna Notary	Marsh	1 0 20

I hereby give public notice, as required by section 7, that the Government proposes to take possession of the lands.

All persons interested in the aforesaid lands are hereby required to appear personally or by agent before me at the Kurunegala Kachcheri on September 30, 1901, at 1 o'clock P.M., and to state the nature of their respective interests in the lands, and the amount and particulars of their claims to compensation for such interests.

Kurunegala Kachcheri,
August 28, 1901.

C. A. MURRAY,
Government Agent.

1876 ன் ஐப்பசிமாதம் 1 ந்தேதியிலன்று 11 மணிக்கு யாழ்ப்பாணம் கச்சேரியில் எனமுன் பாக வெளிப்பட்டுத் தத்தமக்கு அக்காணியிலுள்ள உடத்தைகளினால் தன்மையையும் அவவுடத்தைகளுக்காய்த தாம் சாதிக்கும் உரித்துகளின் தொகையையும் விவரங்களையும் சொல்லும்படி இதனால் அவர்களிடத்திற் கேட்டுக்கொள்ளப்படுகின்றது.

குணம்.	ஓடிமேல் கல்.	ஓடிமேல் கல்.	ஓடிமேல் கல்.	ஓடிமேல் கல்.
U 1179	கொழும்பு பாதை வரிசைகல் கைமேல் 153a விக்கிவாடல்	ஓடிமேல் கல்	ஓடிமேல் கல்	0 3 25
U 1179½	கண்டி பாதை வரிசைகல் கைமேல் 1 விக்கிவாடல்	ஓடிமேல் கல்	ஓடிமேல் கல்	0 0 37.62

SALES OF ARRACK, TOLL, AND OTHER RENTS.

NOTICE is hereby given that on Monday, September 30, 1901, the Government Agent for the Western Province will put up for sale by public auction at the Colombo Kachcheri, at 12 noon, the under-mentioned Toll Rents of the Western Province from January 1 to December 31, 1902.

The purchaser will be required to deposit on the day of sale one-tenth of the purchase amount in cash, and should the offer be accepted by His Excellency the Governor, to furnish approved security for one-half of the whole purchase amount, or in cash for one-third of the whole purchase amount, within thirty days of the date of the receipt by him of the notification of the Governor's acceptance of his offer.

He will also be required to deposit money to pay the fees of the Crown Counsel for examining and giving his opinion on the title deeds of properties tendered by him as security and for examining and settling the security bond, and the fees charged by the Crown Proctor for examining documents and drawing the security bond, and also the expenses of appraising the properties and of registering the security bond.

All title deeds tendered as security should be accompanied by a certificate obtained from the Registrar of Lands that the lands to which they relate are unencumbered. This certificate must be obtained at the cost of the party offering the security.

Further information can be obtained on application to the Government Agent.

NOTE.—The Government Agent is open to receive offers for any of the under-mentioned rents up to the 28th instant. If the offers are satisfactory they will be recommended for the acceptance of His Excellency the Governor, and the rents will be withdrawn from the sale by public auction on the 30th instant.

TOLLS ON TRUNK ROADS.

Municipal Tolls.

- 1. (a) Toll at the Bambalapitiya bridge over the Kirillapone canal. Clears the toll at the 4th milepost on the road from Colombo to Kotte (c).
(b) Toll at or near the Kirillapone bridge near the 4th milepost on the Galle road.
(c) Toll on the road from Colombo to Kotte. Clears the Bambalapitiya bridge (a).
(d) Toll on the road from Nugegoda to Narahenpita at or near its junction with the North and South Base Line road.

On the Kandy Road.

- 2. Toll between 10th and 12th mileposts.
3. Toll between the 21st and 23rd mileposts.

On the Ratnapura Road.

- 4. Toll at Embulgama bridge at or near the 13th milepost.
5. Toll at Sitawaka bridge. Clears the toll at the Getaheta bridge.

TOLLS OTHER THAN THOSE ON THE TRUNK ROADS.

Colombo District.

- 6. Toll on the road from Kelaniya to Henaratgoda between the 12th and 13th and 20th and 21st mileposts, and toll on the road from Talawatuhenpita to Udupila at Migahawatta at or near Madarawa bridge.
7. Toll on the road from Pasyala to Hanwella at Ellakala near the 2nd milepost, and toll on the road from Veyangoda to Attanagalla at its junction with the Kandy road.
8. Toll on the road from Hanwella to Nambapana at Mipe between the 3rd and 4th mileposts.
9. Toll on the road from Mirihana to Mattegoda at or near the 12th milepost.
10. Tolls on the Hendala canal at Hendala and at Pamunugama. Tolls on the Hendala canal at Gorakagaha-totupola and at Tarakuliya.

Kalutara District.

- 11. Toll at the Munamalwatta bridge, and toll within the first half mile of the Pelawatta road, the measurement of which commences from the Horawela junction. Payment at one clears the other.

Government Agent's Office, Colombo, September 3, 1901.

F. R. ELLIS, Government Agent.

විෂි 1902 ක්වූ ජනවාරි මස 1 වෙනි දින පටන් දෙසැම්බර් මස 31 වෙනි දින දක්වා මෙහි පහත සඳහන්වෙන බස්නාහිර දිසාවේ පාලම් රේන්ද එළි 1901 ක්වූ සැප්තැම්බු මස 30 වෙනි සදුද දවස් 12කේ කතිසමට කොලඹ කවිචේරියේදී බස්නාහිර දිසාවේ එජන්තලන්තාන්සේ විසින් ප්‍රසම් වෙන්දේසියේ විකුනන බව මෙහිත් දන්වනුය.

ගැහැටිකාරයා විසින් ගත් මුදලෙන් දහසෙන් කොටසක් සල්ලිවලින් විකිනීම දවසේදී මෙහි තබන්නට ඕනෑය. එම ඉල්ලීම උතුමානන්වගන්සේ විසින් භාරගන්නට සෙදන්නම් මුහුණේ ඉල්ලීම උතුමානන්වගන්සේ විසින් එක්කුගන් බව දැනුම්දුන් දින පටන් 30 දවසක් ඇතුලතදී එම ඉල්ලීම ගණනෙන් දෙකෙන් පැහැවකට වඩා ඇප එක්කුගන් මුද්‍ර මජ්ජවලින් හෝ කුණේන් පැහැවකට වඩා ඇප මුදලෙන් පෑතිබා සම්පුර්ණ කරන්නට ඕනෑය.

ඇප පිණිස තිබෙනලද මජ්ජ සෝදිසිකර්ම සඳහා ආරක්ෂාවේ අද්වකාත්ලන්තාන්සේට ගෙවිය යුතු වූ ගාසතුචද, ඇප මජ්ජ සෘද්ධිමචද, එවා සෝදිසිකර සම්පුර්ණකෙරීමටද, ඉඩම් තක්සේරුකිරීමට සහ ඇප මජ්ජ රෙජිස්තර් කෙරීමට ගෙවිය යුතු වූ ගාසතුගන් මුහු විසින් ගෙවන්නට ඕනෑය.

ඇප වෙනුවෙන් තිබෙනලද ඉඩම්වල මජ්ජ එවා මට ප්‍රථම ඇපේතට නොගොත් උකසකට සටන්කැති බවට ඉඩම් ලියාපදිංචිකරණ රෙජිස්ට්‍රාර්ගැනගෙන් සහතික පත්‍රයක් ලබාගත යුතුයි. මෙම සහතිකපත්‍රය ලබාගැනීමට ඕනෑකරණ විසඳුම ඇප තබන අය විසින් දැරිය යුතුයි.

මේ ගැණ වැඩිදුර කාරණ ආරක්ෂාවේ එජන්තලන්තාන්සේගෙන් ඉල්ලීමකල විට දැනගන්ව යුච්චන

සිහිකටයුත්තක්—මෙහි පහත සඳහන්වන කොසියම් රේන්දයකට නමුත් කරන ඉල්ලීම ආණ්ඩුවේ එරන්තලාය නායකයන් විසින් වර්ෂ 1901 ක්ව සැප්තැම්බර් මස 28 වෙනි දින දක්වා, භාරගනු ලැබේ. එම ඉල්ලීම සැකසන ඒවානම් උපමානවනන්සේගේ පිළිගැනීම පිණිස ඒවා රෙකමන් කරනු ලැබෙනවන් ඇර එම රේන්ද වර්ෂ 1901 ක්ව සැප්තැම්බර් මස 30 වෙනි දිනට නියමකර තිබෙන ප්‍රසිඩ් වෙන්දේසියෙන් අහස්කරගනු ලැබේ.

ප්‍රධාන පාරවල්වල පාලම් රේන්ද.

නගරයට අයිති පාලම්.

1. (a) කිරිල්ලපයේ ඇලට උඩින් දැනිබෙන බම්බලපිටියේ පාලමට ගෙවූ විට කොලම් සිට කෝට්ටේට යන පාරේ හැතැක්ම 4෧෪ කනුවේ රේන්දපලෙන් නිදහස්ව යන්ට පුළුවන (c).
- (b) ගාල්ලට යන පාරේ හැතැක්ම 4෧෪ කනුව සමීපයේ තිබෙන කිරිල්ලපයේ පාලම් රේන්දයද.
- (c) කොලම් සිට කෝට්ටේට යන පාරේ රේන්දපලට ගෙවූ විට බම්බලපිටියේ පාලමෙන් නිදහස්ව යන්ට පුළුවන (a).
- (d) නුගේගොඩ සිට නාගඟන්පටට යන පාරේ උතුරු සහ දකුණු බේස්ලයින් පාරේ හන්දිවෙන සාකසෙහි නොහොත් ඊට නුදුරුව තිබෙන රේන්දපලද.

මහනුවරට යන පාරේ.

2. හැතැක්ම 10෧෧ සහ 12෧෧ කනු අතරේ පාරේ රේන්දයද.
3. හැතැක්ම 21෧෧ සහ 23෧෧ කනු අතරේ පාරේ රේන්දයද.

රත්නපුරේට යන පාරේ.

4. හැතැක්ම 13෧෧ කනුව සමීපයේ තිබෙන ඇඹුල්ගම පාලම් රේන්දයද.
5. නීතාවක පාලමට ගෙවූ විට ගැටහැත්තේ පාලමෙන් නිදහස්ව යන්ට පුළුවන.

ප්‍රධාන පාරවල් නොවන පාලම් රේන්ද.

කොලම් දිස්ත්‍රික්කයේ.

6. කැලණියේ සිට හෙතරත්ගොඩට යන පාරේ හැතැක්ම 12෧෧ සහ 13෧෧ සහ හැතැක්ම 20෧෧ සහ 21෧෧ කනු අතරේ රේන්දය සහ මදුරුවේ පාලම් සමීපයේ තිබෙන තලවතු හේන් පිට සිට උඩුපිලට යන පාරේ මිහඟවත්තේ රේන්දපලද.
7. පස්සාලේ සිට හත්වැල්ලට යන පාරේ හැතැක්ම 2෧෧෧ කනුව නුදුරුව එල්ලක්කල තිබෙන රේන්දය සහ වේසන්ගොඩ සිට අත්තකගල්ලට යන පාරේ නුවර පාරට හැරෙන හන්දියේ රේන්දයද.
8. හත්වැල්ලේ සිට නඹාපානට යන පාරේ හැතැක්ම 3෧෧෧ සහ 4෧෧෧ කනු අතරේ මිපේ තිබෙන රේන්දයද.
9. මිරිතායේ සිට මත්තේගොඩට යන පාරේ හැතැක්ම 12෧෧ කනුව ලඟ රේන්දයද.
10. හැදල සහ පමනුගම තිබෙන හැදල ඇල රේන්දය, ගොරකගන ගොඩුපලේ සහ තාර කුලියේ තිබෙන හැදල ඇල රේන්දයද.
11. මුනාමල්වත්තේ පාලම් රේන්දය සහ ගොරවල හන්දියේ සිට පැලවත්තට යන පාරේ හැතැක්ම බාගසක් ඇතුලත් තිබෙන පාරේ රේන්දයද.—එක රේන්දපලකට ගෙවූ විට අතින් රේන්දපලෙන් නිදහස්ව යන්ට පුළුවන.

වර්ෂ 1901 ක්ව සැප්තැම්බර් මස 3 වෙනි දින කොලම් කමිටියේදීය.

ඇච්. ආර්. ඇලිස්,
ආණ්ඩුවේ එරන්තලාය.

NOTICE is hereby given that on Friday, September 13, 1901, at 2 P.M., will be put up for resale at the Colombo Kachcheri, at the risk of the original purchasers, for the periods mentioned below, any of the under-mentioned Arrack Rents and Toll Rents of the Western Province, the original purchasers of which may have failed to pay on or before that date the instalment for the month of August, 1901.

The purchasers at the re-sale should deposit one-tenth of the purchase amount on the day of sale.

From June 1, 1901, to December 31, 1902.

Arrack Rents.—Siyane and Hewagam korales, Panadure, and Kalutara.

From June 1 to December 31, 1901.

Bridges.—Bandugama, Andiambalam, Kotugoda, Giriulla, Sitawaka, Munamalwatta, Kospalankissa, Baduraliya, Morapitiya, and Victoria.

Canals.—Hendala, Kalutara, Lock-gate, and Negombo.

Ferries.—Mutwal, Hanwella, Kitulgahawatta, Pugoda, Angurawatota, Kepu-ela.

Roads.—Ja-ela to Henaratgoda, Kotte to Kaduwela Colombo to Avisawella, Mirihana to Mattegoda, Kelaniya to Henaratgoda, Pamankada to Horana, Alutgama to Radawana, Colombo to Galle between 29th and 30th mileposts, Negombo to Dunugaha, Minuwangoda to Kotadeniya, Selathandiyawa to Alutapola, Pasyala to Giriulla, Negombo to Giriulla between 4th and 6th and 9th and 10th mileposts, Colombo to Kandy between 10th and 12th mileposts, Colombo to Kandy between 21st and 23rd mileposts, Panadure to Nambapana, Wisidagama to Wewita, and Pasyala to Hanwella.

F. R. ELLIS,
Government Agent.

The Kachcheri,
Colombo, September 3, 1901.

මෙහි පහත සඳහන්වෙන කාලවලට බස්නාහිර දිසාවේ මෙහි පහත සඳහන්වෙන කොසියම් අරක්කු රේන්දසක් සහ පාලම් රේන්දසක් නුපුත් පළමු ගැනුම්කාරයින් විසින් වර්ෂ 1901 ක්වූ අනෝස්තු මාසේ මාසේ මුදල වර්ෂ 1901 ක්වූ සැප්තැම්බර් මස 13 වෙනි දිනදී නොහොත් ඊට ප්‍රථම දිනකදී නොගෙව්වොත් මුදල් ගෙවීමට වෙනුව එකී රේන්ද වර්ෂ 1901 ක්වූ සැප්තැම්බර් මස 13 වෙනි දින දවල් 2 කේ කඩිසාව කොළඹ කවිචේරියේදී නැවත විකුණන බව මෙහි දන්වනුය.

නැවත විකිණීමේදී ගැනුම්කාරයින් විසින් ගත් මුදලෙන් දහගෙන් කොටසක් විකිණීම දවසේදී මෙහි තබන්නට හිතැය.

වර්ෂ 1901 ක්වූ ජුනි මස 1 වෙනි දින පටන් වර්ෂ 1902 ක්වූ දෙසැම්බර් මස 31 වෙනි දින දක්වා :

සියනෑ සහ හේවාගම් කෝරලවලද, පානදුරේ සහ කළුතර අරක්කු රේන්දද.

වර්ෂ 1901 ක්වූ ජුනි මස 1 වෙනි දින පටන් වර්ෂ 1901 ක්වූ දෙසැම්බර් මස 31 වෙනි දින දක්වා :

වික්ටෝරියාද, දඹුලුමද, කොස්පලන්කිස්සේද, ආභිෂෙවලමේද, කොටුගොඩද, ගිරිඋල්ලේද, සිතාවකද, මුනුමල්වත්තේද, බදුරලිය සහ මොර පිටියේ පාලම් රේන්දද.

මිහුදුවේද, හැඳලද, කළුතර සහ සන්තබස්නි යමෙන් ඇලරේන්දද.

මෝදරද, හන්වැල්ලේද, කිතුල්ගහවත්තේද, පුගොඩද, අඟුරුවානෝවෙද, කැපුරුලේ හොටු පල් රේන්දද.

ඡුරුලේ සිට හෙතරත්ගොඩවද, කෝට්ටේ සිට කඩුවෙලවද, කොළඹ සිට අවිස්සාවේලවද, මිරිහ හේ සිට මත්තේගොඩවද, කැලනියේ සිට හෙතරත්ගොඩවද, පාමන්කඩ සිට හොරනවද, අළුතම සිට රදුවානවද, කොළඹ සිට ගාල්ලට යන පාරේ හැතැක්ම 29 කේ සහ 30 කනු අතරේද, මිහුදුවේ සිට දුතාගහවද, මිනිවන්ගොඩ සිට කොටදෙනියාවද, සෙල්ලන්තකන්දියේ සිට අළුතපලවද, පස්සාලේ සිට ගිරිඋල්ලවද, මිහුදුවේ සිට ගිරිඋල්ලට යන පාරේ හැතැක්ම 40 කේ සහ 41 කේ සහ 10 කේ කනු අතරේද, කොළඹ සිට නුවරට යන පාරේ හැතැක්ම 10 කේ සහ 12 කේ කනු අතරේද, කොළඹ සිට නුවරට යන පාරේ හැතැක්ම 21 කේ සහ 23 කේ කනු අතරේද, විසිදහම සිට දිවුරුවද, පානදුරේ සිට නිඹාපානවද, පස්සාලේ සිට හන්වැල්ලට යන පාරේ රේන්දද.

ඇප. ආර්. ඇලිස්,
ආණ්ඩුවේ ඒජන්ත වමිහ.

වර්ෂ 1901 ක්වූ සැප්තැම්බර් මස 3 වෙනි දින කොළඹ කවිචේරියේදීය.

NOTICE is hereby given that on Friday, September 13, 1901, at 1 P.M., will be put up for re-sale at the Kandy Kachcheri, at the risk of the original purchasers, the under-mentioned Toll Rents of the Central Province from September 16 to December 31, 1901, the original purchasers of which may have failed on or before that date to pay the instalment for the month of July, 1901.

The purchasers at the re-sale will be required to deposit one month's purchase amount on the day of sale.

Further conditions will be read and explained on the day of sale.

Description of Rents.

1. Gampola bridge toll.
 2. Peradeniya bridge and Iriyagama road toll.
- Kandy Kachcheri, September 3, 1901. R. FESTING, for Government Agent.

මෙහි පහත සඳහන්වෙන මධ්‍යම දිසාවේ හොටු පල් පාලම් රේන්දවලට, වර්ෂ 1901 ක්වූ ජූලි මාසේ වාරගණනේ ගෙවියයුතු මුදල් වර්ෂ 1901 ක්වූ සැප්තැම්බර් මස 13 වෙනි දිනදී නොහොත් ඊට මත්තේ ප්‍රථම ගැනුම්කාරයෝ විසින් ගෙවන්නට නොසෙදුනේ විනම්, නැවත විකිණීමෙන් වෙන්ව සෙදෙනනාඩු යම් අලාභසහට ඔවුන් වහ කීමට යටත්කර, වර්ෂ 1901 ක්වූ සැප්තැම්බර් මස 16 වෙනි දින පටන් දෙසැම්බර් මස 31 වෙනි දින දක්වා ඒවායේ රේන්ද ඉහතකී සැප්තැම්බර් මස 13 වෙනි දින දවල් 1 ට මහනුවර කවිචේරියේදී නැවත විකුණන්නට සෙදෙන වහ මෙහි දන්වනුය.

නැවත විකිණීමේදී ඉල්ලා ගන්නා අයවරුන් විසින් එසේ ඉල්ලාගන්නාලද ගණනෙන් එක මාසේක මුදල විකුණු දවසේදී මුදලෙන් බැඳ තබන්නට හිතැය.

වැඩිදුර කොන්දේසි විකුණන දවසේදී කියවා ගේරුම්කර දෙනුලැබේ.

විකිණීමට තිබෙන රේන්දනම් :

1. ගම්පල පාලම් රේන්දය.
2. පේරාදෙණියේ පාලම් සහ ඊරියගම පාරේ රේන්දය.

ආර්. පැපරික්,
ආණ්ඩුවේ ඒජන්තලන්තාන්තේ වෙනුවට.

වර්ෂ 1901 ක්වූ සැප්තැම්බර් මස 3 වෙනි දින මහනුවර කවිචේරියේදීය.

NOTICE is hereby given that the Toll and Salt Rents of the Northern Province for 1902 will be sold by written and sealed tenders, which will be received up to 1 o'clock P.M. on Monday, September 16, at the Jaffna Kachcheri by the Government Agent or his Office Assistant.

No tenders received by post will be accepted, nor will any tender received after the day and hour mentioned be considered.

The Government Agent does not bind himself to accept the highest or any tender.

Tenders for the following rents :-

BRIDGE TOLLS.

1. Uppar, Koppai, and Vaunathipallam.
2. Vallai and Tondamannar.

ROAD TOLLS.

1. Munsuvil on the road from Jaffna to Dambulla.
2. Tunnalai on the road from Point Pedro to Kodikamam, and at Karaivetti Kuruli on the road from Point Pedro to Chavakachcheri.

FERRY TOLLS.

1. Ponnaiturai.
2. Aralitturai.
3. Mannar.

SALT RENT.

Jaffna District.

The tenders must be personally handed to the Government Agent or his Assistant at the Jaffna Kachcheri, and for the Mannar Ferry Rent, the tender must be personally handed to the Government Agent or his Assistant at the Jaffna Kachcheri or to his Assistant at the Mannar Kachcheri on or before the day and hour mentioned.

The necessary forms and any other information may be had on application to the Government Agent, Jaffna, or to the Assistant Government Agent, Mannar.

R. G. SAUNDERS,
for Government Agent.

Jaffna Kachcheri,
August 30, 1901.

MISCELLANEOUS NOTICES.

NOTICE is hereby given that the right to collect drift and sunken wood from October 1, 1901, to December 31, 1902, in the Kuda-ganga and Maguru-ganga at Badureliya in Pasdun korale east of Kalutara District, will be sold by public auction at the Kalutara Kachcheri on September 17, 1901.

Kalutara Kachcheri,
August 28, 1901.

H. O. Fox,
Assistant Government Agent.

කළුතර දිස්ත්‍රික්කයේ අසිති පස්දන්කෝරලේ දෙමෝදර සිට බදුරලයේ මුතුගම ප්‍රදේශයේ පාලමකන් කුඩා ගඟේ පාවෙන්නාවූ සහ දිය යට තිබෙන ලීදඬු ආදිය වසී 1901 ක්වූ ඔක්තෝබ්‍ර මස 1 වෙන දන පටන් වසී 1902 ක්වූ දෙසැම්බර මස 31 වෙන දන දක්වා එකතුකිරීමේ බලය වසී 1901 ක්වූ සැප්තැම්බර මස 17 වෙන දන තෙක් තවදුරටත් දී ප්‍රසිද්ධවන්නේදී විකුණන්නට යෙදෙන බව මෙයින් දන්වමි.

එච්. ඕ. පොක්ස්,
ආණ්ඩුවේ උපදේශක වරයා.
වසී 1901 ක්වූ අගෝස්තු මස 28 වෙන දින කළුතර කවිචේරියේදී.

WHEREAS cattle disease has ceased to exist in the villages Yakdessawa and Kuddetiya in Pitigal korale central division, in the District of Chilaw, North-Western Province, the notification appearing in the Government Gazette No. 5,788, Part III., of June 28, 1901, proclaiming the above villages an infected area, is hereby revoked.

J. H. LEAK,
Assistant Government Agent.

Chilaw Kachcheri,
August 31, 1901.

WITH reference to the Gazette notice appearing in the issue of June 14, 1901, Part III., it is hereby notified that the period allowed for the destruction of the troublesome and dangerous elephant which is roving in the Kende korale of Nuwaragam palata, in the North-Central Province, has been extended from September 1, 1901, to September 30, 1901.

L. W. BOOTH,
Government Agent.

Anuradhapura Kachcheri,
August 29, 1901.