

# Ceylon Government Gazette

Published by Authority.

No. 5804 — FRIDAY, SEPTEMBER 27, 1901.

PART I.—General: Minutes, Proclamations, Appointments,  
and General Government Notifications.  
PART II.—Legal and Judicial.

PART III.—Provincial Administration.  
PART IV.—Marine and Mercantile  
PART V.—Municipal and Local.

Separate paging is given to each Part in order that it may be filed separately.

## Part III. — Provincial Administration.

	PAGE		PAGE
Land Sales :—		Land Acquisition Notices	...
Western Province	2319	Land Resumption Notices	...
Central Province	2340	Notices under Ordinance No. 1 of 1897	2372 & Suppl.
Northern Province	—	Abstracts of Season Reports	...
Southern Province	2341	Notices under "The Forest Ordinance"	...
Eastern Province	—	Sales of Arraak, Opium, and Toll Rents	2376
North-Western Province	2349	Miscellaneous Provincial and District Notices:—	
North-Central Province	2352	Sales of Salt and Timber	...
Province of Uva	2365	Notifications of Close Season, Infected Areas, &c.	—
Province of Sabaragamuwa	2368	Specifications under "The Irrigation Ordinance"	—

## LAND SALES IN THE WESTERN PROVINCE.

No. 1,233, W. P.

Colonial Secretary's Office,  
Colombo, September 12, 1901.

ON Monday, November 4, 1901, at 12 noon, the Assistant Government Agent for the Kalutara District will put up for sale or settlement, at his office in Kalutara, the under-mentioned portions of Crown Land, on the terms authorized by Government.

Lot.	Name of Land.	Name of Claimant.	Description.	Upset Price	
				Extent.	per Acre.
				A. R. P.	Rs.
Preliminary plan 11,134. Village—Bomбуwala.					
10850	Amuhengodella	Crown	Jungle	4 2 23	35
10851	do.	Crown and Suduhakuruge Cornis Fernando of Desestra Kalutara	Garden	0 1 13	25
Situating in the Kalutarabadda of Kalutara totamune.					
Preliminary plan 11,100. Village—Munhena.					
10715	Podicoikumbura	Crown	Abandoned field	1 0 4	30
10716	Podiwikumburadeniya	do.	Deniya	0 1 3	10
Situating in the Maggonbadda of Kalutara totamune.					
Preliminary plan 11,081. Village—Kudagonaduwa.					
10636	Kudagalaowita	Crown	Deniya	1 3 15	15
10637	Do.	do.	Abandoned field	0 0 1	20
10638	Do.	do.	do.	0 0 9	20
10639	Do.	do.	Deniya	0 1 35	15
10640	Do.	do.	Abandoned field	0 0 9	20
2319					C 1

Lot.	Name of Land.	Name of Claimant.	Description.	Upset Price				
				Extent.	per Acre.			
				A.	R.	P.	Rs.	
Preliminary plan 11,083.								
10653	Kotawiladeniya <i>alias</i> Delgahawattapaula	Crown and Handunge Nadoris Peraya and others of Maha Gonaduwa	Garden	0	0	28	20	
10654	Do.	Crown and Sangarange Don Siadoris Sandanayaka	Owita	0	0	3	15	
10655	Do.	Crown and Sangarange Don Andris and others	do.	0	0	5	15	
10656	Kotawiladeniya	do.	Garden	0	0	15	20	
10657	Do.	Crown	Deniya	0	2	25	10	
10658	Do.	do.	do.	0	0	4	10	
10659	Do.	do.	do.	1	0	4	10	
10660	Do.	do.	do.	0	0	26	10	
10661	Ranawakawalaindura	do.	do.	0	1	9	10	
10662	Ranawakawala	do.	Pond	0	2	4	10	
Preliminary plan 11,099. Village—Waddugoda.								
10713	Dandulandawatta	Crown	Jungle	1	0	4	25	
10714	Do.	do.	Path reservation.					
Not for sale.								
Situating in the Waskadubadda of Panadure totamune.								
Preliminary plan 10,580. Village—Pelpola.								
A 743	Kongahawila	Crown	Paddy field	9	1	19	20	
Situating in the Munwattabage pattu of Rayigam korale.								
Preliminary plan 1,058. Village—Palannoruwa.								
3630	Kiwlehena	Crown	Jungle	2	3	15	30	
3633	Palu-unahadeniya	do.	Deniya	0	1	30	10	
V 308	Palu-unahena	Jayakodige Elias Appu	Jungle	1	1	26	30	
Situating in the Kumbuke pattu of Rayigam korale.								
Preliminary plan 9,639. Village—Karapagala.								
9223	Millagahawatta	Crown	Jungle	1	3	12	15	
9224	Malapolakanda	do.	do.	5	1	17	20	
Preliminary plan 5,685. Village—Walallawita.								
6736	Bogahawela	Illeperuma Achchige Sinnoappu and others	Paddy field	3	1	5	30	
Situating in the Walallawiti pattu of Pasdun korale west.								
Preliminary plan 11,079. Village—Kobowaka.								
10631	Galabendahena	Crown	Jungle	0	0	22	15	
10632	Do.	do.	do.	4	0	11	15	
Preliminary plan 11,135. Village—Pahalakarannagoda.								
10852	Anguwalahenakele	Crown	Jungle	1	2	17	35	
10853	Do.	do.	do.	1	3	25	35	
10854	Do.	do.	do.	4	2	37	35	
10855	Do.	do.	do.	1	3	2	35	
Situating in the Gangaboda pattu of Pasdun korale east.								

Further particulars respecting these lands may be obtained from the Surveyor-General, and respecting the conditions of sale from the Assistant Government Agent, Kalutara.

By His Excellency the Governor's command,

W. T. TAYLOR,  
Acting Colonial Secretary.

No. 1,238, W. P.

වම් 1901 ක්වු සැප්තැම්බ් මස 12 වෙනි දින කොළඹ මහසෙනෙවිවරයාගේ නමින් කෙරුණු වේදික.

කුමාර දිසානායක මහතාගේ උපස්ථානවලට අයිතිව පවතින මෙහි සඳහන්වන ආස්ථිවල සත්කම වූවේ නිකායවල ප්‍රකාරයට වම් 1901 ක්වු නොවැම්බ මස 4 වෙනි දින ක්වු සදහ දවල් 12ට කුමාර සම්මන්ත්‍රණයේදී වෙන්දේසිකර මිකුණින්ව කෝ තීන්දුකරනට යෙදෙනවා ඇත.

සිතියම 11,134. ගම—බෝවුවල.

නො.	ඉඩමේ නම.	අයිතිකම කියන්නා.	අන්දම.	අක්කර			
				ගහන.	යක මිල.		
				අ. රු. ප.	රු.		
10850	අමුණේනගෙඩැල්ල	රජසත්කම	ක්වල්	4	2	28	35
10851	එම	රජසත්කම සහ දේශාඥා සලකර, පුද්ගලකරුවන්ගේ කෝර්නිස් ප්‍රකාරයට	වගාව	0	1	13	25
පිහිටාතිබෙන්නේ කලුකර නොවුණේ කලුකර බද්දේය.							
සිතියම 11,100. ගම—මුණේන.							
10715	පොහිම්කුමුර	රජසත්කම	පුරංකුමුර	1	0	4	30
10716	පොහිම්කුමුරදෙණිය	එම	දෙණිය	0	1	3	10
පිහිටාතිබෙන්නේ කලුකර නොවුණේ මහලොවබද්දේය.							
සිතියම 11,081. ගම—කුඩාගෝනදුව.							
10636	කුඩාගලම්මිව	රජසත්කම	දෙණිය	1	3	15	15
10637	එම	එම	පුරංකුමුර	0	0	1	20
10638	එම	එම	එම	0	0	9	20
10639	එම	එම	දෙණිය	0	1	35	15
10640	එම	එම	පුරංකුමුර	0	0	9	20

නො.	ඉඩමේ නම.	අයිතිකම් නිසන්තා.	අන්දම.	මහක. අ. රු. ප.	අක්කර සහ මිල. රු.
10653	කොට්ඨලදෙණිය නොහොත් දෙල්ගහ වත්තෙපාටුල	සිතියම 11,083. රජසන්තක සහ මහගෝනදුවේ පදිත්ති හඳුන්වන නදෙරිස් පුරු සහ තවත්	වගාව	0 0 28	20
10654	එම	රජසන්තක සහ සංභරණේ දෙව් සිංදොරිස් සන්දනාගක	බිම්බ	0 0 3	15
10655	එම	රජසන්තක සහ සංභරණේ දෙව් අන්දිරිස් සහ තවත්	එම	0 0 5	15
10656	කොට්ඨලදෙණිය	රජසන්තක	වගාව	0 0 15	20
10657	එම	එම	දෙණිය	0 2 25	10
10658	එම	එම	එම	0 0 4	10
10659	එම	එම	එම	1 0 4	10
10660	එම	එම	එම	0 0 26	10
10661	රත්නවතවලඉදුර	එම	එම	0 1 9	10
10662	රත්නවතවල	එම	පොකුක	0 2 4	10
10713	දන්දලන්දෙවත්ත	සිතියම 11,099. රජසන්තක	කැලේ	1 0 4	25
10714	එම	එම	පාර්කියා කොළි කුකක	0 0 5	—
පිහිටාතිබෙන්නේ පානදුර ගොවිමුණේ වස්තුවිද්දේය.					
A 743	කොංකගමිල	සිතියම 10,580. රජසන්තක	කුඹුර	9 1 19	20
පිහිටාතිබෙන්නේ රසිගම්කෝරලේ මුත්තමානමාගෙ පත්තුවේය.					
3630	කිවිලොන්න	සිතියම 1,058. රජසන්තක	කැලේ	2 3 15	30
3633	පලුලකන්නෙදෙණිය	එම	දෙණිය	0 1 30	10
V 303	පලුලකන්න	රජකාංගොඩිගේ එලියසේඅප්පු	කැලේ	1 1 26	30
පිහිටාතිබෙන්නේ රසිගම්කෝරලේ උඩුගහ පත්තුවේය.					
9223	මිල්ලගහවත්ත	සිතියම 9,639. රජසන්තක	එම	1 3 12	15
9224	මලපොලකන්ද	එම	එම	5 1 17	20
6736	බෝගහවෙල	සිතියම 5,685. ඉලේපෙරුම ආවිච්ඡේ සිංහේ අප්පු සහ තවත්	කුඹුර	3 1 5	30
පිහිටාතිබෙන්නේ බස්නාහිර පස්දන්කෝරලේ වලල්ලාමිලි පත්තුවේය.					
10631	හාලබැන්දෙන්න	සිතියම 11,079. රජසන්තක	කැලේ	0 0 22	15
10632	එම	එම	එම	4 0 11	15
සිතියම 11,135. ගම—පහලකරන්නකොඩ.					
10852	අංගුලගෙහෙ කැලේ	රජසන්තක	කැලේ	1 2 17	35
10853	එම	එම	එම	1 3 25	35
10854	එම	එම	එම	4 2 37	35
10855	එම	එම	එම	1 3 2	35
පිහිටාතිබෙන්නේ නැගෙනහිර පස්දන්කෝරලේ ගහබොඩපත්තුවේය.					

මෙම ඉඩම් ගැණ වැඩිදුර කාරණා සර්වේචර්පතරුල්ලන්තාත්සේගෙත්ද, මිනිනිමේ කොන්දේසි ගැණ කලුකර දීසනෙක්කේ ආණ්ඩුවේ උපඵ්පත්තලන්තාත්සේගෙත්ද දැනගත්ව පුළුවන.

ගරුරත ආණ්ඩුකාර උතුමානත්තන්සේගේ ආඥාවලස,  
බිඹිල්ලු. ටී. චේලර්,  
වැඩබලන මහසෙකුකාරිස් වම්ක.

No. 1,239, W. P. Colonial Secretary's Office, Colombo, September 13, 1901.

ON Tuesday, November 12, 1901, at 12 noon, the Hon. the Government Agent for the Western Province will put up for sale or settlement, at his office in Colombo, the under-mentioned portions of Crown Land, on the terms authorized by Government.

Preliminary plan 4,715. Situation—Udugaha pattu of Hewagama korale.

Lot.	Village.	Name of Land.	Name of Claimant.	Extent. A. R. P.	Upset Price per Acre. Rs.
S 98	Akarawita	Galawetiawatta	Pahalage Salohamy and others	1 2 18	50
T 98	Do.	do.	do.	1 3 0	50

Preliminary plan 3,522. Situation—Palle pattu of Salpiti korale.

K 4	Nedimale	Kongahabumbura or Wetakeyagaha-kumbura	W. Dona Johanahamy and others	1 3 36	50
-----	----------	--	-------------------------------	--------	----

Lot.	Village.	Name of Land.	Name of Claimant.	Extent.		Upset Price per Acre. Ra.
				A. R. P.		
Preliminary plan 7,363. Situation—Meda pattu of Siyane korale.						
2891	Kosinna	Mellagahawatta	Crown	5	0 19	20
2892	Do.	Horagahalanda	do.	7	2 38	20
K 348	Do.	do.	Suwaris Appu	1	0 24	20
Preliminary plan 4,913. Situation—Meda pattu of Siyane korale.						
E 159 1/4	Kosinna	Ambagahalanda	Marihami	1	2 33	20
E 159 3/4	Do.	do.	K. Pedru Appu and another	0	0 7	20

Further information respecting these lands may be obtained from the Surveyor-General, and respecting the conditions of sale from the Hon. the Government Agent, Western Province.

By His Excellency the Governor's command,

W. T. TAYLOR,  
Acting Colonial Secretary.

No. 1,239, W. P.

වම් 1901 ක්වු සැප්තැම්බ් මස 13 වෙනි කොළඹ මහසෙනෙවිගේ ජනපතිවරයාගේ කන්දෙරුවේදී.

විකුණු කිරීමේ දිනට වංශාධිපති ආණ්ඩුවේ ඒජන්තවරයාගේ විසින් මෙහි පහත සඳහන් වන ආණ්ඩුව සහ තනි ඉඩම් ආණ්ඩුවේ නියෝගවල ප්‍රකාරයට වම් 1901 ක්වු තොටුම්බු මස 12 වෙනි දිනට අහසරුවාද දවල් 12ට කොළඹ කවුච්චේදී වෙන්දේසිකර විකුණුවට නොහොත් නිවැරදි කර දෙන්නට යෙදෙනවා ඇත.

සිතියම 4,715. පිහිටීම හේවාගමිකෝරලේ උඩුගහපත්තුව.

කො.	ගම.	ඉඩමේ නම.	අයිතිකම් නිකුත්කරු.	මහස. ගහ මිල	අක්කර
S 98	අකරපිට	ගලවැටිගම	පහලගේ සෙලෝතාමි සහ තවත්	1 2 18	50
T 98	එම	එම	එම	1 3 0	50
සිතියම 3,522. පිහිටීම සල්පිටිකෝරලේ පල්ලේපත්තුව					
K 4	කැදිමාලේ	කෝන්ගහකුඹුර නොහොත් වැවකෙසියා ගහකුඹුර	ව. දෙසා ජෙනරාල් සහ තවත්	1 3 36	50
සිතියම 7,363. පිහිටීම සියනැකෝරලේ මැදපත්තුව.					
2891	කොස්ඉත්ත	මැල්ලුගහපත්ත	ආණ්ඩුව	5 0 19	20
2892	එම	හොරගහලන්ද	එම	7 2 38	20
K 348	එම	එම	සුවාරිස්අප්පු	1 0 24	20
සිතියම 4,913.					
E 159 1/4	එම	අඹගහලන්ද	මාරිහාමි	1 2 33	20
E 159 3/4	එම	එම	ක. ජෙදරුඅප්පු සහ තවත්	0 0 7	20

මෙම ඉඩම් හැරුණු වැඩිදුර කාරණා සර්වේශ්වර්තනලේඛනවලින් සොයාගැනීමට හැකි විස්තරයක් ලෙස වංශාධිපති ආණ්ඩුවේ ඒජන්තවරයාගේ කන්දෙරුවේ දැනගන්නට පුළුවන.

හරහර ආණ්ඩුකාර උතුමානවතන්ගේගේ ආඥාව ලෙස,  
ඩබ්ලිව්. පී. චෙල්රි,  
වැඩබලන මහසෙනෙවිගේ මමත

No. 1,240, W. P.

Colonial Secretary's Office,  
Colombo, September 15, 1901.

ON Monday, November 4, 1901, at 12 noon, the Assistant Government Agent for the Kalutara District will put up for sale or settlement, at his office in Kalutara, the under-mentioned portions of Crown Land, on the terms authorized by Government.

Preliminary plan 7,280. Village—Pamunugama.

Lot.	Name of Land.	Name of Claimant.	Description.	Extent.		Upset Price per Acre. Rs.
				A. R. P.		
N 318	Pinkotuwa	Crown and Rilapolage Tegis Perera	Garden	1	0 18	750
Situating in the Thalpitibadda of the Panadure totamune.						
Preliminary plan 1,280. Village—Delduwa.						
A 325	Delgahakurunduwatta	Mestiyage Don Sardiell Appu of Talpitiya and others of Delduwa	Garden	20	1 35	100
O 325	Galpottewatta	Muttukumara Arachchige Cornelis de Alwis and others	do.	10	1 25	100
D 325	Landewatta	Vidanalage Pedrick Fonseka and others	do.	1	2 4	100
E 325	Udagewatta	Matarage Odris Perera and others	do.	5	0 2	100
F 325	Galpottewatta	Meemanage Charlis Perera and others	do.	4	2 19	100
G 325	Lindamulawatta	Ahangamage Podihami and others	do.	1	2 8	100
Situating in the Waskadubadda of the Panadure totamune.						

Lot.	Name of Land.	Name of Claimant.	Description.	Extent.		Upset Price per Acre. Rs.
				A.	R. P.	
		Preliminary plan 7,461. Village—Palatota.				
3192	Panwilakele	Crown	Jungle	20	2 34	30
3193	Do.	do.	do.	11	2 5	30
3194	Do.	do.	do.	2	0 17	30
		Situating in the Kalutarabadda of the Kalutara totamune.				
		Preliminary plan 9,985. Village—Kahatapitiya.				
6913	Dalukgahahena	Heirs of Galkissage Samel and another	Garden	1	0 23	40
		Situating in the Kumbuke pattu of the Rayigam korale.				
		Preliminary plan 10,323. Village—Kindelpitiya.				
7933	Kahawalayakumbura	Ranawaka-achchige Don Tegis Appu and others	Paddy field	1	0 20	75
		Situating in the Udugaha pattu of the Rayigam korale.				
		Preliminary plan 9,422. Village—Karampetara.				
B 597	Elimunedeniyakumbura	Crown	Owita	1	2 32	10
		Village—Yatadolawatta.				
8754	Elimunedeniya	Crown	Deniya	1	1 6	10
		Village—Karampetara.				
8755	Elimunedeniyakumbura	Crown	Owita	1	2 30	10
D 597	Do.	do.	do.	0	1 24	10
8756	Do.	do.	do.	0	1 22	10
8757	Do.	do.	do.	0	0 20	10
		Village—Yatadolawatta.				
8758	Nehinnebandapauladeniya	Crown	Owita	1	1 4	10
		Situating in the Iddagoda pattu of the Pasdun korale west.				
		Preliminary plan 9,416. Village—Madawala.				
X 596	Koratuwadolakattia	Heirs of Maddumage Babappu and others	Deniya	4	3 9	15
8735	Jambugahakumbura	do.	Paddy field	1	3 22	20
8736	Ihalapillakattiakumbura	do.	do.	1	2 17	20
		Preliminary plan 5,438. Village—Welipenna.				
5963	Dolabodaowita	Crown	Owita	0	3 17	10
		Village—Lewwanduwa.				
5964	Egodamadelgodaduwa	Crown	Jungle	4	3 15	40
P 280	Millagahawatta	Crown and the heirs of Maddumage Juanis	do.	2	0 10	50
		Village—Uragoda.				
5968	Pahalapillawalagawakattia	Crown	Owita	1	0 23	10
5969	Welepittaniyawatta	Kannangarakorallage Umanaris Appuhami	do.	2	3 35	15
5970	Medagodella	Crown	Low jungle	1	0 10	15
		Village—Pannila.				
K 280	Pansalagawawatta	Jayanettikorallage Don Bastian Appuhami	Garden	0	2 6	20
S 280	Hendakoralewatta	Jayanettikorallage Don William Appuhami	Abandoned garden	1	0 34	10
T 280	Hettigewatta	Jayanettikorallage Podinona Hamine	do.	0	2 17	10
U 280	Manigewattakattia	Jayanettikorallage Don William Appuhami and another	Garden	0	1 7	10
5977	Kosgahadeneniya	Crown	For reservation	1	2 13	—
5978	Maralahadeneniya	do.	do.	1	1 29	—
5979	Gahaladeneniya	do.	do.	0	3 12	—
5980	Koswattakanda-atmaga	Wickrama-achchige Harmanis Appuhami	Garden	0	2 19	20
5981	Kandawatta	do.	do.	1	1 27	20
5982	Gahaladeniya	do.	Paddy field	1	1 31	20
		Situating in the Walallawiti pattu of the Pasdun korale west.				
		Preliminary plan 11,014. Village—Migahatenna.				
10394	Koratuwegodahenakele	Crown	For reservation	1	0 26	—
10395	Do.	do.	Jungle	2	1 21	250
		Preliminary plan 11,015. Village—Migahatenna.				
10396	Yawitahatenenna	Crown	Open land	0	0 14	20
10397	Do.	do.	Chena	3	1 10	20
10398	Do.	do.	For reservation	0	1 0	—
		Situating in the Maha pattu south of the Pasdun korale east.				

Further particulars respecting these lands may be obtained from the Surveyor-General, and respecting the conditions of sale from the Assistant Government Agent, Kalutara.

By His Excellency the Governor's command,

W. T. TAYLOR,  
Acting Colonial Secretary.

No. 1,240, W. P.

වර්ෂ 1901 න්වැසු සැප්තැම්බර් මස 15 වෙනි දින කොළඹ  
මහනගරයේ පළාත්කර්මාන්ත සේවයේ කන්තෝරුවේදී.

කළු පැහැති කුරුමාවේ උපද්වේදකරුවන්ගේ විසින් මෙහි පහත සඳහන් වෛෂ්ණව සේවකයා  
ඉඩම වැනිදීමට නියෝගවලට ප්‍රකාරව වර්ෂ 1901 න්වැසු කොටුමු මස 4 වෙනි දිනට සඳහන් දවල් 120  
කළු පැහැති කුරුමාවේදී වෛශ්ණව සේවකයන් විසින් සේවකයන්ට සේවකයා වූයේ.

සිතියම 7,280. ගම—පවුලුගම.

අක්කරයක  
සාමාන්‍යවම

මහත. ආ. රූ. ප. රූ.

නො.	ඉඩමේ නම.	අයිතිකම් කියවන්නා.	අන්දම.	අක්කරයක සාමාන්‍යවම මහත. ආ. රූ. ප. රූ.
N 318	පංකොටුව	රාජසන්තක සහ ඊලාපොලයේ කේතීස් ප්‍රෙරු	වහාව	1 0 18 750
පිහිටාතිබෙන්නේ පාහරුර නොවනුයේ හැල්පිටිබද්දේය.				
A 325	දෙල්ගහ කුරුදුවත්ත	සිතියම 1,280. ගම—දෙල්ලුව. හැල්පිටියේ පදිනි මෙස්තියායේ දෙත් සර්දියෙල්අප්පු සහ දෙල්ලුවේ පදිනි පවත් අග	එම	20 1 35 100
C 325	හල්පොත්තෙවත්ත	දෙල්ලුවේ පදිනි මුතුකුමාර අර විමිනේ කොර්තේලිස්ද අල්ලිස් සහ තවත් අග	එම	10 1 25 100
D 325	ලත්දෙවත්ත	දෙල්ලුවේ පදිනි විදුනලායේ පේදීරික් පොත්සේකා සහ තවත් අග	එම	1 2 4 100
E 325	උඩගේවත්ත	මාතරගේ බිඳිපිස් ප්‍රෙරු සහ තවත්	එම	5 0 2 100
F 325	හල්පොත්තෙවත්ත	මීටිනගේ වාර්ලිස් ප්‍රෙරු සහ තවත්	එම	4 2 19 100
G 325	ලීදුම්බවත්ත	අහන්ගමගේ පොඩිනාමි සහ තවත්	එම	1 2 8 100
පිහිටාතිබෙන්නේ පාහරුර නොවනුයේ වස්කඩු බද්දේය.				
3192	පංචිලේ කැලේ	සිතියම 7,461. ගම—පලානොව. රාජසන්තක	කැලේ	20 2 34 30
3193	එම	එම	එම	11 2 5 30
3194	එම	එම	එම	2 0 17 30
පිහිටාතිබෙන්නේ පාහරුර නොවනුයේ හල්පිටි බද්දේය.				
6913	දලුක්ගහගේත	සිතියම 9,985. ගම—කනට්ටිම. හල්කිස්සගේ සාමෙල් සහ තවත් අගයේ උරුමක්කාරයෝ	වහාව	1 0 23 40
පිහිටාතිබෙන්නේ රයිගම්කෝරලේ කුඹුණේ පත්තුවේය.				
7933	කහවලපාකුඹුර	සිතියම 10,323. ගම—කීදෙල්පිටිය. රසවකආදිවිගේ දෙත් කේතීස් අප්පු සහ තවත්	කුඹුර	1 0 20 75
පිහිටාතිබෙන්නේ රයිගම්කෝරලේ උඩුගහපත්තුවේය.				
B 597	එලිඹුණේදෙතිසකුඹුර	සිතියම 9,422. ගම—කරම්පැහර. රාජසන්තක	ඹව්ව	1 2 32 10
8754	එලිඹුණේදෙතිස	ගම—පවදෙල්වත්ත.	දෙතිස	1 1 6 10
8755	එලිඹුණේදෙතිසකුඹුර	ගම—කරම්පැහර. රාජසන්තක	ඹව්ව	1 2 30 10
D 597	එම	එම	එම	0 1 24 10
8756	එම	එම	එම	0 1 22 10
8757	එම	එම	එම	0 0 20 10
ගම—පවදෙල්වත්ත.				
8758	කැතින්තේකඤ්ඤාමුල දෙතිස	රාජසන්තක	එම	1 1 4 10
පිහිටාතිබෙන්නේ බස්නාහිර පස්පුත්තෝරලේ ඉද්දගොඩපත්තුවේය.				
X 596	කොරවුවදෙල්කම්පිය	සිතියම 9,416. ගම—මඩවල. ඉද්දගොඩ බස්පු සහ තවත් අග ගේ උරුමක්කාරයෝ	දෙතිස	4 3 9 15
8735	ජම්බුගහකුඹුර	එම	කුඹුර	1 3 22 20
8736	ඉහලපිල්ලකම්පියකුඹුර	එම	එම	1 2 17 20
5963	දෙල්බඩඹව්ව	සිතියම 5,438. ගම—වැලිපැත්ත. රාජසන්තක	ඹව්ව	0 3 17 10
ගම—ලෙච්චන්දුව.				
5964	එතොඩමාදෙල්ගොඩපුටු	රාජසන්තක	කැලේ	4 3 15 40
P 280	මිල්ලගහවත්ත	රාජසන්තක සහ මද්දමාගේ ප්‍රවා කිස්ගේ උරුමක්කාරයෝ	එම	2 0 10 50
ගම—උරුමගොඩ.				
5968	පහලපිල්ලවලගාව කම්පිය	රාජසන්තක	ඹව්ව	1 0 23 10
5969	වෙලපිටිවනියේවත්ත	කන්තන්තරකෝරුල්ලාගේ උමනාරිස් අප්පුනාමි	එම	2 3 35 15
5970	මැදගොඩාල්ල	රාජසන්තක	පහන්කැලේ	1 0 10 15
ගම—පත්තීල.				
R 280	පත්තීලගාවත්ත	ජගනෙත්තීකෝරුල්ලාගේ දෙත් බස්තියන් අප්පුනාමි	වහාව	0 2 6 20

කො.	ඉඩම් නම.	අයිතිකම් කියව්නා.	අත්දැ.	අක්කරයක සමානවම් මනක.	
				අ. රු. ප.	රු.
S 280	සෙත්තකෝරලෙවත්ත	ජයනෙත්තිකෝරල්ලාගේ දෙව විලියම් අප්පුකාමි	පුරාවිභාව	1	0 34 10
T 280	කෙට්ටිකෙවත්ත	ජයනෙත්තිකෝරල්ලාගේ පොඩි තෝනා කාමිය	එම	0	2 17 10
U 280	මයිගෙවත්තකප්පිස	ජයනෙත්තිකෝරල්ලාගේ දෙව විලියම් අප්පුකාමි සහ කෙතෙස්	වගාව	0	1 7 10
5977	කෝස්සගමගෙදෙව්ව	රජසත්තක	නොමිකිනියුතු	1	2 13 —
5978	මාලුගෙදෙව්ව	එම	එම	1	1 29 —
5979	කහලුගෙදෙව්ව	එම	එම	0	3 12 —
5980	කෝස්වත්තකන්ද අත් මග	වික්‍රමආච්චිගේ හර්මානිස් අප්පු කාමි	වගාව	0	2 19 20
5981	කන්දෙව්වත්ත	එම	එම	1	1 27 20
5982	කහලුගෙදෙව්ව	එම	කුඹුර	1	1 31 20
පිහිටා තිබෙන්නේ බස්නාහිර පස්දුන්නෝරලේ වලල්ලාවිට්පත්තුවේය.					
සිතියම 11,014. ගම—මීනකතැන්න.					
10394	කෝට්ටුගොඩගෙදෙව්ව	රජසත්තක	නොමිකිනියුතු	1	0 26 —
10395	කැලේ	එම	කැලේ	2	1 21 250
සිතියම 11,015.					
10396	ජම්බුගෙදෙව්ව	රජසත්තක	එලිමකත් ඉඩම	0	0 14 20
10397	එම	එම	සේන	3	1 10 20
10398	එම	එම	නොමිකිනියුතු	0	1 0 —
පිහිටා තිබෙන්නේ නැගෙනහිර පස්දුන්නෝරලේ දකුණු මහපත්තුවේය.					

මෙම ඉඩම් ගැන වැඩිදුර කාරණා සර්වේච්චර්ජනරුල්ලන්තාත්සේනගේද, විකිනිමේ කොන්දේසි ගැන කළුකර දිස්ත්‍රික්කේ ආණ්ඩු මුද්‍රා පවර්තනලන්තාත්සේනගේද දැනගත්ව පුළුවන.

හරුහර ආණ්ඩුකාර උතුරානත්වගත්සේනේ ආඥා ලෙස,  
 බිම්පු. පී. චේලර්,  
 වැඩබලන මහසෙකුකාරීස් වම්ම.

No. 1,241, W. P. Colonial Secretary's Office, Colombo, September 18, 1901.

ON Friday, November 15, 1901, at 12 noon, the Hon. the Government Agent for the Western Province will put up for sale or settlement, at his office in Colombo, the under-mentioned portions of Crown Land, on the terms authorized by Government.

Preliminary plan 11,124. Situation—Meda pattu of Hewagam korale. Village—Walpita.

Lot.	Name of Applicant.	Name of Claimant.	Description.	Upset Price per Acre.	
				Extent. A. R. P.	Rs.
10782	Mavikottuwalanda	Crown	Jungle	4 0 36	25
10783	Do.	M. Cornelis Perera	Cinnamon three years old	0 0 30	50
10784	Do.	Crown	Jungle	0 3 21	25

Preliminary plan 11,106. Situation—Meda pattu of Hewagam korale. Village—Panaluwa.

10725	Pelengahakumburalanda	Crown	Jungle	3 0 15	30
10726	Do.	do.	do.	0 0 7	30

Preliminary plan 10,579. Situation—Meda pattu of Hewagam korale. Village—Uggalla.

8918	Embillamandiyalanda	Crown	Encroachment by P. Temanis. Coconut plants 1 to 6 years old	3 0 36	30
8920	Kanderolatotuwakumbura	Patirage Juris	Field	0 0 6	30

Further information respecting these lands may be obtained from the Surveyor-General, and respecting the conditions of sale from the Hon. the Government Agent, Western Province.

By His Excellency the Governor's command,  
 W. T. TAYLOR,  
 Acting Colonial Secretary.  
 C 2\*

No. 1,241, W. P.

වෂී 1901 ක්‍රි. සැප්තැම්බර් මස 18 වෙනි දින කොළඹ මහසෙනෙකාරීන් උත්තරානන්තේ කන්තෝරුවේදී.

වෂ්ඨාකීර් දිසාමේ වංශාධිපති ආණ්ඩුවේ ඒජන්ත උත්තරානන්තේ විසින් මෙහි පහත සඳහන්වන ආණ්ඩුව සහ කක ඉඩම් ආණ්ඩුවේ නියෝගවල ප්‍රකාරව වෂී 1901 ක්‍රි. කොවැම්බ් මස 15 වෙනි දින වූ සිකුරුදා දවල් 12ව කොලඹ කවිවේරියේදී වෙන්දේසිකර විකුණනව නොහොත් නිවැරදිකර දෙවන වෙන්දේසියට දානු ලැබේ.

සිතියම 11,124. පිහිටීම ඉන්ද්‍රවංශමිකෝරලේ මැදපත්තුව. ගම—වල්පිත. අක්කර මහක. සක මිල.

නො.	ඉඩමේ නම.	අයිතිකම් නිකත්තා.	අන්දම.	අ. රු. ප.	රු.
10782	මාවිකොටුවලත්ද	ආණ්ඩුව	කැලාව	4 0 36	25
10783	එම.	ම. කොර්නෙලියස් ප්‍රෙරු	3 අචිරාදුමසේකරාදු	0 0 30	50
10784	එම	ආණ්ඩුව	කැලාව	0 3 21	25
සිතියම 11,106. ගම—පනාලුව.					
10725	පැලැන්ගහකුඹුර ලත්ද	ආණ්ඩුව	එම	3 0 15	30
10726	එම	එම	එම	0 0 7	30
සිතියම 10,579. ගම—උග්ගල්ල.					
8918	ඇඹිල්ලමත්දිසලත්ද	ආණ්ඩුව	ප. තෙපානිස් විසින් වැහිදුර අල්ලාගත් ඉඩම, අචිරාදු 1 කිට් 6 දක්වා වගස් පොල් පැල	3 0 36	30
8920	කන්දෙරෙලතොටුව කුඹුර	පතිරගේ ජූස්	කුඹුර	0 0 6	30

මෙම ඉඩම් ගැණ වැහිදුර කාරණා සර්වේච්ඡර්තනලේඋත්තරානන්තේගෙන්ද, විකිනීමේ කොන්දේසි ගැණ ඔස්නාකීර් දිසාමේ වංශාධිපති ආණ්ඩුවේ ඒජන්ත උත්තරානන්තේගෙන්ද දැනගන්ව පුළුවන.

ගරුකර ආණ්ඩුකාර උතුමානන්තේගෙන්ද ආඥා ලෙස,  
 ඩබ්ල්සු, ටී. වෝලර්,  
 වැඩබලන මහසෙනෙකාරීන් වර්මා.

No. 1,242, W. P.

Colonial Secretary's Office,  
 Colombo, September 18, 1901.

ON Friday, November 15, 1901, at 12 noon, the Hon. the Government Agent for the Western Provinces will put up for sale or settlement, at his office in Colombo, the under-mentioned portions of Crown Land, on the terms authorized by Government.

Preliminary plan 10,038. Situation—Palle pattu of Salpiti korale. Village—Depanama.

Lot.	Name of Land.	Name of Claimant.	Description.	Extent. A. R. P.	Upset Price per Acre. Rs.
7054	Delgahakanatta	Morawakage Don Cornelis	Claimed as a part of Bogahalanda adjoining	2 3 24	120
7055	Do.	do.	do.	0 1 18	120

Preliminary plan 11,057. Situation—Palle pattu of Salpiti korale. Village—Pelenwatta.

N 807	Millagahakanatta	W. Don Odiris	Nine cocoanut plants ; overgrown with jungle	0 2 8	50
O 807	Do.	do.	One cocoanut plant 10 years old ; overgrown with jungle	0 2 30	30
P 807	Do.	do.	Reservation for road	0 0 9	—
10516	Dawatagahakanatta	M. Baronchi Appu and another	Twelve cocoanut plants 6 to 9 years old	0 0 26	50
10517	Do.	Crown	Jungle	2 3 34	30

Preliminary plan 10,980. Situation—Palle pattu of Salpiti korale. Village—Depanama.

10241	Delgahalanda	A. Piloris Perera	Newly cleared jungle	1 0 18	100
10242	Do.	Crown	Jungle	4 1 24	75

Preliminary plan 10,923. Situation—Ward No. 9, within the Municipality of Colombo. Village—Bambalapitiya.

10017	Kelankaduawatta	Crown	Five cocoanut trees 15 years old	0 1 9	3,500
10018	Do.	do.	Two cocoanut trees 15 years old	0 1 30	3,500

Preliminary plan 10,922. Situation—Palle pattu of Salpiti korale. Village—Wellawatta.

10012	Kelankaduawatta	Ambagoda Thidoris	Two cocoanut plants 2 years old	0 0 28	2,000
10013	Do.	Spinning & Weaving Company	Four cocoanut plants 2 years old	0 1 15	2,000
10014	Do.	do.	Encroachment (part of building and wall)	0 0 14	3,500
10015	Do.	do.	do.	0 0 5	3,500

Village—Killapane.

10016	Ambagahawatta	Mr. T. H. A. de Soysa	Five cocoanut plants 20 years old	0 0 15	3,500
-------	---------------	-----------------------	-----------------------------------	--------	-------



Lot.	Name of Land.	Name of Claimant.	Description.	Extent. A. R. P.	Upset Price per Acre. Rs.	
	Preliminary plan 10,924.	Situation—Ward No. 9, within the Municipality of Colombo. Village—Bambalapitiya.				
10019	Katuakele	Crown	Encroachment in reservation	1 0 16-50	3,000	

Further information respecting these lands may be obtained from the Surveyor-General, and respecting the conditions of sale from the Hon. the Government Agent, Western Province.

By His Excellency the Governor's command,

W. T. TAYLOR,  
Acting Colonial Secretary.

No. 1,242, W. P.

විෂි 1901 ක්වූ සැප්තැම්බර් මස 18 වෙනි දින කොළඹ මහසෙනෙවිගේ උත්තරාණයෙන් කන්කොට්ටේදී.

සැප්තැම්බර් මස 18 වෙනි දින කොළඹ මහසෙනෙවිගේ උත්තරාණයෙන් කන්කොට්ටේදී විසින් මෙහි පහත සඳහන්වන ආණ්ඩුව සන්තක ඉඩම් ආණ්ඩුවේ නියෝගවලට ප්‍රකාරයට විෂි 1901 ක්වූ නොවැරදි මස 15 වෙනි දින වූ සිකුරුදා දවල් 12ට කොළඹ කවුච්චි දෙදි වෙන්දේසි කර වඩාණයට නොහොත් කිසිදුකර දෙන්නට යොදනවා ඇත.

සිතියම් 10,038. පිහිටීම සල්පිටිකෝරලේ පල්ලේපත්තුව. ගම—දෙපානම.

කො.	ඉඩමේ නම.	අයිතියක් කියන්නා.	අන්දම.	මහත. අ. රු. ප.	අක්කර. යක මිල. රු.
7054	දෙල්ගහ කනත්ත	මොරවකගේ දොන් මොර් කේලිස්	සාවතියෙන් බෝගහලත්දෙන් කැබේලිලක්ක කිසින ඉඩම	2 3 24	120
7055	එම	එම	එම	0 1 18	120
N 807	මිල්ලගහකනත්ත	සිතියම් 11,057. ගම—පැලවත්ත. ම. දොන් ඩීදරිස්	10 අවුරුදු වසස් පොල්ගස් 9ක් සහ කැලේ	0 2 8	50
O 807	එම	එම	10 අවුරුදු වසස් පොල්ගහක් සහ කැලේ	0 2 30	30
P 807	එම	එම	පාරකට ඉතුරුකර තිබෙන ඉඩම	0 0 9	—
10516	දවමගහකනත්ත	ම. බාරෙන්ච්ඡප්ප සහ කෙනෙත්ත	අවුරුදු 6 ක්ට 9 දක්වා වසස් පොල්	0 0 26	50
10577	එම	ආණ්ඩුව	කැලේ	2 3 34	30
10241	දෙල්ගහලත්ද	සිතියම් 10,980. ගම—දෙපානම. ඒ. පිලෝරිස් ප්‍රේරු	මෑතදී එලිකරපු කැලේ	1 0 18	100
10242	එම	ආණ්ඩුව	කැලේ	4 1 24	75
10017	සැලක්කඩුව වත්ත	සිතියම් 10,923. පිහිටීම කොළඹ නගර කසතුල නොමීමර 9 වෙනි කවුච්චි. ආණ්ඩුව	15 අවුරුදු වසස් පොල්පැල 5ක්	0 1 9	3,500
10018	එම	එම	එම	2ක් 0 1 30	3,500
10012	සැලක්කඩුව වත්ත	සිතියම් 10,922. පිහිටීම සල්පිටිකෝරලේ පල්ලේපත්තුව. ගම—වැල්ලවත්ත. අම්මගොඩ නිදොරිස්	2 අවුරුදු වසස් පොල්පැල 2ක්	0 0 28	2,000
10013	එම	රෙද්දියක සමාගම	4 එම	0 1 15	2,000
10014	එම	එම	වැඩිපුර අල්ලාගත් ඉඩම, ගොඩ කැපීලිලෙන් කොටසක් සහ තාප්පේන්	0 0 14	3,500
10015	එම	එම	එම	0 0 5	3,500
10016	අඹගහවත්ත	ගම—කිල්ලපෙන්. ටී. එච්. ඒ. ද සොසියා මහත්මයා	20 අවුරුදු වසස් පොල්ගස් 5ක්	0 0 15	3,500
10019	කඩුවාකැලේ	සිතියම් 10,924. පිහිටීම කොළඹ නගර කසතුල පිහිටි නොමීමර 9 කවුච්චි. ආණ්ඩුව	ඉතුරුකර තිබෙන ඉඩමේ වැස්සුර අල්ලාගත් ඉඩම	1 0 16-50	3,000

මෙම ඉඩම් ගැණ වැඩිපුර කාරණ සර්මේර්ජනර්ස්වර්තයන්ගෙන්ද, විකිණීමේ කොන්දේසි ගැණ බස්නාහිර දිසාමේ වංශාචාර්ය ආණ්ඩුවේ ඒජන්තවරයන්ගෙන්ද දැනගන්නට පුළුවන.

ගරුකර ආණ්ඩුකාර උතුමානන්දන්ගේ අඤ්චලය,

බිබිලසු. ටී. මේලර්,  
වැඩබලන මහසෙනෙවිගේ වමන.

No. 1,243, W. P.

Colonial Secretary's Office,  
Colombo, September 18, 1901.

ON Tuesday, November 12, 1901, at 12 noon, the Hon. the Government Agent for the Western Province will put up for sale or settlement, at his office in Colombo, the under-mentioned portions of Crown Land, on the terms authorized by Government.

Preliminary plan 11,092. Situation—Palle pattu of Hewagam korale.  
Village—Homagama.

Lot.	Name of Land.	Name of Claimant.	Description.	Extent. A. R. P.	Upset Price per Acre. Rs.
10704	Gallindakanatta	Crown	Chena	1 2 8	30
10705	Do.	do.	do.	0 1 0	20
O 808	Gallindawatta	H. Thegis Appu	Cocoanut trees 25 years old	0 0 24	80
P 808	Do.	do.	Cocoanut plants 4 to 8 years old	1 0 0	40
Q 808	Kahatagahawatta	W. Siman	Cocoanut plants 10 years old	0 3 28	50

Lot	Name of Land.	Name of Claimant.	Description.	Upsat Price	
				Extent A. R. P.	per Acre. Rs.
Preliminary plan 11,132. Situation—Palle pattu of Hewagam korale. Village—Rukmale.					
10822	Hikgahalanda	Don Charles Samarsinghe, Registrar	Cocoanut trees 25 years old	0 2 9	60
10823	Do.	do.	Cocoanut trees 15 years old	0 0 25	40
10824	Do.	Crown	Threshing floor	0 0 14	20
10825	Do.	do.	do.	0 0 13	25
10826	Do.	do.	do.	0 0 16	25
10827	Do.	do.	Overgrown chena	2 0 12	35
Village—Homagama.					
10828	Hikgahalanda	P. Siman	Cocoanut trees 20 years old	0 3 6	60
10829	Kahatagahawatta	E. Peris	do.	0 3 22	60
10830	Do.	do.	Cocoanut trees 4 years old	1 1 12	20
10831	Do.	M. Analis	do.	1 0 6	20
10832	Do.	do.	Cocoanut trees 5 years old	0 2 5	20
10833	Kiripellagahawatta	P. Saran Appu	do.	2 1 36	20
10834	Dikgahalanda	Crown	Rock and jungle	5 3 8	35
10835	Galawalalanda	P. Grigoris Perera	Cocoanut plants 8 to 30 years old	3 3 37	40
10836	Do.	R. Baronchy	A few cocoanut plants 2 years old	1 0 2	20
10837	Kahatagahawatta	K. Jalis Appu	Cocoanut trees 30 years old	0 1 8	50
10838	Do.	M. Lewis Perera	do.	2 2 15	100
10839	Diggalalanda	Crown	Jungle	2 1 4	35
10840	Diggalawatta	P. Julis Appu	Cocoanut trees 30 years old	0 3 36	100
10841	Do.	do.	Owita	0 0 14	15
10842	Do.	do.	Threshing floor	0 0 8	15
10843	Kotuwekumbura	do.	Field	0 0 34	20
10844	Galawilalanda or Dikgahalandawatta	P. Grigoris Perera	Cocoanut plants 4 years old	0 3 2	20
10845	Do.	do.	Cocoanut plants 5 to 15 years old	1 3 18	40
10846	Do.	A. Pieris	Five cocoanut plants 3 years old	0 3 23	20
10847	Galawilalanda or Dikgahalanda	do.	Cocoanut plants 4 years old	0 2 20	30

Further information respecting these lands may be obtained from the Surveyor-General, and respecting the conditions of sale from the Hon. the Government Agent, Western Province.

By His Excellency the Governor's command,  
W. T. TAYLOR,  
Acting Colonial Secretary.

No. 1,243, W. P.

විෂි 1901 ක්‍රි. සැප්තැම්බර් මස 18 වෙනි දින කොළඹ  
මහකොටුකාරියලත්තානසේසේ කන්තෝරුවේදීය.

ඉස්කාරි දිසාවේ වංශ විපති ආණ්ඩුවේ ඒජන්තලත්තානසේ විසින් ලෙහි පහත සඳහන්වෙත ආණ්ඩුව සත්  
කක ඉඩම් ආණ්ඩුවේ නියෝගවලට ප්‍රකාරයට විෂි 1901 ක්‍රි. සැප්තැම්බර් මස 12 වෙනි දිනට අභ්‍යරුවාද  
දවල් 120 කොළඹ කවිවේරියේදී වෙහෙදසිකර විකුණනව නොහොත් තීන්දුකරදෙව් යෙදෙනවා ඇත.

කො.	ඉඩමේ නම.	අයිතියම කියන්නා.	අන්දම.	අක්කර මහත.	
				අ. රු. ප.	රා.
10704	ගල්ලිදකනත්ත	ආණ්ඩුව	සේන	1 2 8	30
10705	එම	එම	එම	0 1 0	20
O 808	ගල්ලිදවත්ත	ක. තේනිස්දපු	25 අවරුදු වයස් පොල්ගස්	0 0 24	80
P 808	එම	එම	අවරුදු 8 දක්වා වයස් පොල් පාල	1 0 0	40
Q 808	කහවතහවත්ත	ව. සිමන්	10 අවරුදු වයස් පොල්පාල	0 3 28	50
සිතියම 11,092. පිහිටීම සේවාගම්කෝරලේ පල්ලේපත්තුව. ගම—කෝමගම.					
සිතියම 11,132. ගම—රුක්මලේ.					
10822	කික්කලත්ත	දෙත් මාර්ල්ස් සමරසිංහ	25 අවරුදු වයස් පොල්ගස්	0 2 9	60
10823	එම	රෙජිස්ත්‍රාර්	11 එම	0 0 25	40
10824	එම	ආණ්ඩුව	කමහ	0 0 14	20
10825	එම	එම	එම	0 0 13	25
10826	එම	එම	එම	0 0 16	25
10827	එම	එම	සේන	2 0 12	35

නො.	ඉඩමේ නම.	අයිතිකම් කියන්නා.	අන්දම	මහක. අ. ර. ප.	අක්කර ගහ මිල. රු.
12828	කික්කලන්ද	ප. සිමන්	20 අවරුදු වසස් පොල්ගස්	0 3 6	60
10829	කකවගහවත්ත	එ. පිරිස්	එම	0 3 22	60
10830	එම	එම	4 " එම පැල	1 1 12	20
10831	එම	ම. අනාලිස්	එම	1 0 6	20
10832	එම	එම	5 එම	0 2 5	20
10833	කිරිපැල්ලගහවත්ත	ප. සරත්අප්පු	එම	2 1 36	20
10834	දික්කලන්ද	ආණ්ඩුව	ගල සහ කැලේ	5 3 8	35
10835	ගල්වලන්ද	ප. ශ්‍රීගෝරීස් ප්‍රෙරු	අවරුදු 8 කිට් 30 දක්වා වසස් පොල් පැල	3 3 37	40
10836	එම	ර. බාණේගම	දුමුරුදු වසස් පොල්පැල සවිල්පහක්	1 0 2	20
10837	කකවගහවත්ත	ක. ජලිස්අප්පු	30 අවරුදු වසස් පොල්ගස්	0 1 8	50
10838	එම	ම. ලුමිස්ප්‍රෙරු	එම	2 2 15	100
10839	දික්කලන්ද	ආණ්ඩුව	කැලේ	2 1 4	35
10840	එම වත්ත	ප. ජීලිස්අප්පු	30 අවරුදු වසස් පොල්ගස්	0 3 36	100
10841	එම	එම	කිට්ටි	0 0 14	15
10842	එම	එම	කමත	0 0 8	15
10843	කොටුවෙකුමුර	එම	කුමුර	0 0 34	20
10344	ගලවලන්ද නොහොත් දික්කලන්දවත්ත	ප. ශ්‍රීගෝරීස් ප්‍රෙරු	4 අවරුදු වසස් පොල්පැල	0 3 2	20
10845	එම	එම	අවරුදු 5 කිට් 15 දක්වා වසස් පොල්පැල	1 3 18	40
10846	එම	අ. පිරිස්	3 අවරුදු වසස් පොල්පැල 5 කිට්	0 3 23	20
10847	එම	එම	4 එම	0 2 20	30

මෙම ඉඩම් ගැණ වැඩිදුර කාරණා සර්වේජර්වරයාගේ සේවයෙන්, විකිනීමේ කොන්දේසි ගැණ බස්නාතිර් දිසාමේ වංශාධිපති ආණ්ඩුවේ ඒජන්තවරයාගේ සේවයෙන් දැනගන්නට පුළුවන.

හැරුණු ආණ්ඩුකාර උතුමානවතන්සේගේ ආඥාවලෙස,  
 ඩබ්ල්. පී. මේරර්,  
 වැඩබලන මහසේනාධිපති මහත.

No. 1,244, W. P.

Colonial Secretary's Office,  
 Colombo, September 19, 1901.

ON Friday, November 22, 1901, at 12 noon, the Hon. the Government Agent for the Western Province will put up for sale or settlement, at his office in Colombo, the under-mentioned portions of Crown Land, on the terms authorized by Government.

Lot.	Village.	Name of Land.	Name of Claimant.	Extent. A. R. P.	Upset Price per Acre. Rs.
10169	Batagama north	Etambagahalanda	A. James Perera	1 1 4	40
Preliminary plan 4,715. Situation—Udugaha pattu of Hewagama korale. Village plan Maharagama in Palle pattu of Salpiti korale.					
2794	Maharagama	—	Narahenpitage Baronohy	0 1 22	30
2795	Do.	—	do.	6 0 33	30
Preliminary plan 1,690. Situation—Adikari pattu of Siyane korale.					
1419	Warakanatta	Gorakagahadeniya	Walpitage Abraham Perera	1 3 26	30
Preliminary plan 5,205. Situation—Adikari pattu of Siyane korale.					
T 240	Enderamulla	Dawatagahawatta	H. Gregoris Appu and another	2 3 9	20

Further information respecting these lands may be obtained from the Surveyor-General, and respecting the conditions of sale from the Hon. the Government Agent, Western Province..

By His Excellency the Governor's command,

W. T. TAYLOR,  
 Acting Colonial Secretary.

No. 1,244, W. P.

වර්ෂ 1901 ක්වූ සැප්තැම්බර් මස 19 වෙනි දින කොළඹ මහසේනාධිපතිවරයාගේ සේවයෙන් කන්දෝරුවේදීය.

බස්නාතිර් දිසාමේ වංශාධිපති ආණ්ඩුවේ ඒජන්තවරයාගේ සේවයෙන් විකිනීමේ මෙහි පහත සඳහන්වන ආණ්ඩුව සහ තන ඉඩම් ආණ්ඩුවේ නියෝගවල ප්‍රකාරයට වර්ෂ 1901 ක්වූ නොවැම්බර් මස 22 වෙනි දින ක්වූ සිකුරුදු දවල් 12 ව කොළඹ කවිවරයේදී වෙන්දේසිකර විකුණන්නට නොහොත් කිසිදුකරදෙන්නට යොදනවා ඇත.

සිතියම 10,960. පිහිටීම දකුණු අප්‍රන්කුරුකෝරලේ රුහමිපත්තුව.

නො.	නම.	ඉඩමේ නම.	අයිතිකම් කියන්නා.	මහක. අ. ර. ප.	අක්කර ගහ මිල. රු.
10169	බමගම (උතුර)	ඇට්ටකහලන්ද	අමරතුන්තආරච්චිගේ ජේමිස් ප්‍රෙරු	1 1 4	40
2794	මහරගම	මෙම සිතියම මහරගම සල්පිටිකෝරලේ සල්ලේපත්තුව.	කාරගේත්තිවගේ බාණේගම	0 1 22	30
2795	එම	—	එම	6 0 33	30

නො.	භව.	ඉඩමේ නම.	අයිතිකම් නියෝජක.	මහල. අ. රු. ප.	අක්කර ගණ මිල. රු.
1419	වරකනන්ත	සිතියම 1,690. පිහිටිව සිසනැකෝරලේ අදිකාරිපත්තුව, කොරකගගදෙනිය වල්පිටියේ අමුම් ප්‍රදාන සිතියම 5,205.		1 3 26	30
T 240	එකීරමුල්ල	අවටගස්වත්ත	කෙටිවිආරම්පියේ ශ්‍රීකෝරියදස්පු සහ තවත්	2 3 9	20

මෙම ඉඩම් ගැණ වැඩිදුර කාරණ සර්වේශ්වරකරුලු නිකායා සේවකයන්ද, විනිනිමේ කොන්දේසි ගැණ ඔස්සාතිර පලාතේ වංශාධිපති අණවුවේ ඒජන්තරුලු නිකායා සේවකයන්ද දැනගන්ව පුළුවන.

ගරුගර අණවුකාර උතුමානවගන්සේවේ අණුව ලෙස,  
 ඩබ්ල්. ඩී. වෙලර්,  
 වැඩබලන මහසෙකුකාර්ය වම්ක.

No. 1,245, w. P.

Colonial Secretary's Office,  
 Colombo, September 19, 1901.

ON Monday, November 18, 1901, at 12 noon, the Assistant Government Agent for the Kalutara District will put up for sale or settlement, at his office in Kalutara, the under-mentioned portions of Crown Land, on the terms authorized by Government.

Preliminary plan 10,011. Village—Pelapola.

Lot.	Name of Land.	Name of Claimant.	Description.	Extent.		Upset Price per Acre. Rs.
				A.	R. P.	
6984	Dolakumburadeniya	Crown	Deniya	1	0 17	20
6985	Galkattiyapauladeniya	do.	do.	2	1 8	20
Preliminary plan 9,900. Village—Pelapola.						
6725	Embillaketiya	Crown	Low land	0	2 39	15
Situating in the Munwattabage pattu of Rayigam korale.						
Preliminary plan 7,156. Village—Kamburagoda.						
C 296	Kahatagahakanatta alias Delgahawatta	Mr. J. A. Kotalawala and another	Garden	1	2 34	80
Village—Bandaragama.						
D 296	Kahatagahawatta	Don Lewis Kannangara Appuhamy and others	Garden	0	2 23	80
E 296	Do.	do.	do.	0	3 29	50
Preliminary plan 10,075. Village—Bamunumulla.						
7135	Asweddumehenawattapaulaowita	Crown	Paddy field	0	3 12	30
Situating in the Adikari pattu of Rayigam korale.						
Preliminary plan 8,443. Village—Ingiriya.						
A 480	Kitulgakumburapitamulla	Abraham, Police Vidane of Ingiriya	Paddy field	0	0 37	65
Preliminary plan 9,152. Village—Dambara.						
7875	Madugahalanda	Crown	Jungle	0	2 8	20
7879	Do.	do.	Scrub	0	1 33	25
Situating in the Udagaha pattu of Rayigam korale.						
Preliminary plan 9,781. Village—Karapagala.						
9438	Boralessagodaland	Crown	Jungle	2	3 8	15
9440	Do.	do.	do.	16	3 14	25
9441	Boralessagodakele	do.	Partly jungle and partly garden	2	2 1	15
Preliminary plan 9,306. Village—Yagirala.						
W 591	Kendawelaudumullakumbura	Surige Adrian Appu and others	Paddy field	4	3 8	20
Preliminary plan 2,753. Village—Halwala.						
A 68	Gankandagoipola	Heirs of Koralaividhanalage Cornelis Appuhamy and others	do.	8	0 34	20
B 68	Halgahaowita or Duwagawaowita	Heirs of Don Adrian, Korale Vidane	do.	54	2 20	20
Village—Loolbadduwa.						
916	Loolbaduwawatta-addaraowita	Don Andris Kannangara and others	do.	1	3 10	20
917	Waduawatta-adaraowita	Don Luwis Jayatilaka	do.	0	1 37	20
Village—Halwala.						
918	Duwagawaowita	Heirs of Don Adrian, Korale Vidane	do.	3	0 37	20
919	Kammalduwa	Crown	Jungle	3	1 9	20
920	Kammalduwa-addaraowita	do.	Deniya	1	0 20	10
921	Duwagawaihalakattiya	Heirs of Koralaividhanalage Don Cornelis Appuhami and others	Paddy field	3	0 13	20
922	Batadombagahaowita	Kannangarakorallage Davit Appuhami and others	do.	1	3 18	20
923	Duwagawadeniya	Crown	Deniya	0	2 0	10
924	Tebuwandumullapahalakattiya	Heirs of Koralaividhanalage Don Cornelis Appuhami and others	Paddy field	4	1 7	20
925	Tebuwandumullamedakattiya	Heirs of Koralaividhanalage Don Cornelis Appuhami	do.	0	3 12	20

Lot.	Name of Land.	Name of Claimant.	Description.	Extent. A. R. P.	Upset Price per Acre. Rs.
926	Tebuwandumullaihalakattiya	Koralavidhanalage Don Cornelis Appuhami	Paddy field	3 1 2	20
927	Do.	Koralavidhanalage Abran Appuhami	do.	3 0 14	20
C 68	Kajugahaowita	Galatarage Caro Appu and others	do.	1 2 20	20
928	Tebuwandumullakele	Crown	Jungle	1 3 0	10
D 68	Gammanawela	Village—Gammana. Kannangarakorallage Davit Appuhami and others	Paddy field	18 0 15	20
E 68	Pashauleowita	Village—Loolbadduwa. Crown and Kannangarakorallage Don Juan Gurunanse and others	Owita	5 1 37	0
929	Belingahawatta-addarakattiya	Kannangarakorallage Davit Appuhami and others	Paddy field	3 2 12	20
Situating in the Walallawiti pattu of Pasdun korale west.					
Preliminary plan 10,977. Village—Diwalakada.					
10234	Kahatagahagodella or Migahawattakandapaulakattiya	Crown	Jungle	2 3 4	10
Preliminary plan 10,978. Village—Botale.					
10235	Polgahawilamanana	Crown	Deniya	3 2 5	10
10236	Godaparagahamanana	do.	do.	3 2 14	10
Preliminary plan 10,981. Village—Bulatsinhala.					
10243	Agalaoyadeniya	Crown	Paddy field	0 1 36	10
10244	Agalaoyamanana	do.	Deniya	0 3 32	10
10245	do.	do.	do.	0 0 5	10
10246	do.	do.	do.	0 0 2	10
10247	Yakahalagahahena	do.	Jungle	2 3 28	10
10248	do.	do.	Road reservation	0 0 12	—

Situating in the Gangaboda pattu of Pasdun korale east.

Further particulars respecting these lands may be obtained from the Surveyor-General, and respecting the conditions of sale from the Assistant Government Agent, Kalutara.

By His Excellency the Governor's command,  
W. T. TAYLOR,  
Acting Colonial Secretary.

No. 1,245, W. P.

වස 1901 ක්වු සැප්තැම්බර් මස 19 වෙනි දින කොළඹ මහසෙනසුනාරිස්උත්තරාච්ඡේ කන්තෝරුවේදී.

කිසිවකරුණිකව ප්‍රකාශයට පත්වන පිණිස මෙහි පහත සඳහන්වන ආශ්‍රිත සහකරු ඉඩම් ආශ්‍රිතව නියෝගවල ප්‍රකාරයට වස 1901 ක්වු නොවැම්බර් මස 18 වෙනි දිනවු සඳුදා වල 12 ආට කමර කවිවේරියේදී වෙන්දේසිකර විකුණනව කෝ නිවැසිකරනව යෙදෙනවාදැයි.

සිතියම 10,011. ගම—පැල්පොල.

අක්කරයක සාමාන්‍ය වටි මහක. හාකම.

නො.	ඉඩමේ නම.	අයිතිකම කියන්නා.	අන්දම.	අ. රු. ප.	රු.
6984	දෙලකුඹුරෙදෙකිය	රජසත්තක	දෙකිය	1 0 17	20
6985	ගල්කව්විපාපුලදෙකිය	එම	එම	2 1 8	20
සිතියම 9,900.					
6725	ඇඹිල්ලකැමිප	රජසත්තක	පහත්කැලේ	0 2 39	15
පිහිටාතිබෙන්නේ රසිගමකෝරලේ මුත්තේනේවානේපත්තුවේය.					
සිතියම 7,156. ගම—කඹුරගොඩ.					
C 296	කහවගහකනත්ත නොකොන් දෙල්ගහ වත්ත	ජේ. ඒ. කොනරාමල මහත්මයා සහ කෙනෙක්	වගාව	1 2 34	80
ගම—බත්ඞාරගම.					
D 296	කහවගහවත්ත	දෙත් ලුඹිස් කන්තන්ගර අප්පු	එම	0 2 23	80
E 296	එම	එම	එම	0 3 29	50
සිතියම 10,075. ගම—බවුනුමුල්ල.					
7135	අස්වැද්දුමෙහේනවත්ත පාපුලඹිව	රජසත්තක	කුඹුර	0 3 12	30
පිහිටාතිබෙන්නේ රසිගමකෝරලේ අදිකාරිපත්තුවේය.					
සිතියම 8,443. ගම—ඉංඞිරිග.					
A 480	කිතුල්ගහකුඹුරෙපිට මුල්ල	ඉංඞිරියේ පදිනිවි ඒමුගම පොලිස් විදානේ	එම	0 0 37	65

කො.	ඉඩමේ නම.	අයිතියට කීයන්යා.	අන්දම.	අක්කරයක සාමාන්‍ය මහත. වටිනාකම.			
				රු. ප.	රු.		
7875	මඩුගහලන්ද එම	සිතියම 9,152. ගම—දම්බර. රාජසත්තක	කැලේ පදුරුසහිත	0	2	8	20
7879		එම		0	1	33	25
පිහිටා තිබෙන්නේ රසිගමකෝරලේ උඩුගහපත්තුවේය.							
9438	බොරලාස්ගොඩලන්ද එම	සිතියම 9,731. ගම—කරපහල. රාජසත්තක	කැලේ එම	2	3	8	15
9440		එම		16	3	14	25
9441		එම		කොටසක්කැලේ සහ කොටසක් වහාව	2	2	1
W591	කැඳුවෙලඋඩුමුල්ලේ කුඹුර	සිතියම 9,306. ගම—ගඹරල. පූර්වේ අදිරිස්අප්පු සහ තවත්	කුඹුර	4	3	8	20
A 68	ගාකන්දෙගොසිපල	සිතියම 2,753. ගම—කල්වල. කෝරල විදුහලාගේ කොර්තේ ලීස්අප්පුහාමිගේ උරුමක්කාරයෝ සහ තවත් අය	එම	8	0	34	20
B 68	කල්ගහඹව්ව නොහොන් දුවහාවඹව්ව	දෙත් අදිරියන් කෝරලේ විදුහලේ උරුමක්කාරයෝ ගම—පුල්බන්දුව.	එම	54	2	20	20
916	පුල්බන්දුවත්තඅද්දර ඹව්ව	දෙත් අදිරියන් කන්තන්ගර සහ තවත්	එම	1	3	10	20
917	වඩුවත්තඅද්දරඹව්ව	දෙත් පුම්ප් ජයතිලක ගම—කල්වල.	එම	0	1	37	20
918	දුවහාවඹව්ව	දෙත් අදිරියන් කෝරලේ විදුහලේ උරුමක්කාරයෝ	එම	3	0	37	20
919	කම්මල්දුව	රාජසත්තක	කැලේ	3	1	9	20
920	කම්මල්දුවඅද්දරඹව්ව	එම	දෙතිය	1	0	20	10
921	දුවහාවඹව්ව	කෝරලේ විදුහලාගේ දෙත් කොර්තේ ලීස් අප්පුහාමිගේ උරුමක්කාරයෝ සහ තවත් අය	කුඹුර	3	0	13	20
922	බවදෙඹගහඹව්ව	කන්තන්ගරකෝරලේ දෙත් අප්පුහාමි සහ තවත්	එම	1	3	18	20
923	දුවහාවදෙතිය	රාජසත්තක	දෙතිය	0	2	0	10
924	කෙටුවනඋඩුමුල්ලේපහල කව්විය	කෝරලේ විදුහලාගේ දෙත් කොර්තේ ලීස් අප්පුහාමිගේ උරුමක්කාරයෝ සහ තවත්	කුඹුර	4	1	7	20
925	කෙටුවනඋඩුමුල්ලේ මැද කව්විය	කෝරලේ විදුහලාගේ දෙත් කොර්තේ ලීස් අප්පුහාමිගේ උරුමක්කාරයෝ	එම	0	3	12	20
926	කෙටුවනඋඩුමුල්ලේ ඉහලකව්විය	කෝරලේ විදුහලාගේ දෙත් කොර්තේ ලීස් අප්පුහාමි	එම	3	1	2	20
927	එම	කෝරලේ විදුහලාගේ අඹරන් අප්පුහාමි	එම	3	0	14	20
C 68	කපුගහඹව්ව	ගලකරගේ කරුඅප්පු සහ තවත්	එම	1	2	20	20
928	කෙටුවනඋඩුමුල්ලේ කැලේ	රාජසත්තක ගම—ගම්මහ.	කැලේ	1	3	0	10
D 68	ගම්මහවෙල	කන්තන්ගරකෝරලේ දෙත් අප්පුහාමි සහ තවත් අය ගම—පුල්බන්දුව.	කුඹුර	18	0	15	20
E 68	පස්ඳුවෙලඹව්ව	රාජසත්තක සහ කන්තන්ගර කෝරලේ දෙත් පුවත් ඉරුක්කාරයෝ සහ තවත්	ඹව්ව	5	1	37	10
929	බිලියගහවත්තඅද්දර කව්විය	කන්තන්ගරකෝරලේ දෙත් අප්පුහාමි සහ තවත්	කුඹුර	3	2	12	20
පිහිටා තිබෙන්නේ බස්නාහිර පස්දන්කෝරලේ වලලොව්වපත්තුවේය.							
16234	කහවගහගොඩැල්ල නොහොන් මිනක වත්ත කඳුපාටුල කව්විය	සිතියම 10,977. ගම—දිවලකඩ. රාජසත්තක	කැලේ	2	3	4	10

නො.	ඉඩමේ නම.	අයිතිකම් කියවනා.	අන්දම.	මහක. අ. රු. ප.	අක්කරයක සාමාන්‍ය වටිනාකම. රු.
10235	පොල්ගහවිලමානාන	සිතියම 10,978. ගම—බෝගලේ.	දෙහිය	3 2 5	10
10236	ගොඩපරගහමානාන	එම	එම	3 2 14	10
10243	අගලමයෙදෙහිය	සිතියම 10,981. ගම—බුලන්සිංහල.	කුඹුර	0 1 36	10
10244	අගලමයෙමානාන	එම	දෙහිය	0 3 32	10
10245	එම	එම	එම	0 0 5	10
10246	එම	එම	එම	0 0 2	10
10247	ගහකලුගහගේන	එම	කැලේ	2 3 28	10
10248	එම	එම	පාරකිසා නොවී කුහක	0 0 12	—

පිහිටා තිබෙන්නේ නැගෙනහිර පස්දුන්නෝරලේ ගහබඩපත්තුවේය.

මෙම ඉඩම් ගැණ වැඩිදුර කාරණා සර්වේශර්පනරුලුන්කාන්සේගෙන්ද, මිනිනිමේ කොන්දේසි ගැණ එකර දිසත්‍රික්කේ ආණ්ඩුවේ උපද්විකරුන්කාන්සේගෙන්ද දැනගන්නට පුළුවන.

ගරුගර ආණ්ඩුකාර උතුමානව්වකන්සේගේ ආඥාවලෙස,  
බිඹුල්ලු. ඩී. ටේලර්,  
වැඩබලන මහසෙනෙකාරීන් වමක.

No. 1,246, W. P.

Colonial Secretary's Office,  
Colombo, September 19, 1901.

ON Friday, November 15, 1901, at 12 noon, the Hon. the Government Agent for the Western Province will put up for sale or settlement, at his office in Colombo, the under-mentioned portions of Crown Land, on the terms authorized by Government.

Preliminary plan 6,147. Situation—Meda pattu of Hewagam korale.  
Village—Yatawatura.

Lot.	Name of Land.	Name of Claimant.	Description.	Extent. A. R. P.	Upset Price per Acre. Rs.
8297	Pamburugahalanda or Gurukadeyalanda	Crown	Chena	1 1 0	25
8299	Do.	W. Girigoris	Three cocoanut trees 7 to 15 years old	2 3 18	25
8300	Pamburugahalanda or Alubogahahena	Crown	Chena	11 0 20	25
8302	Gurukadeyahena	W. Davith	Cocoanut from 10 to 20 years old	0 1 13	30

Preliminary plan 11,020. Situation—Palle pattu of Hewagam korale.  
Village—Pitipana.

10406	Kotunekumbura-addarawatta	M. Thegis Appu	Cinnamon 3 years old	0 2 18	30
10407	Kotunekumburakele	Crown	One cocoanut tree 10 years old	2 1 25	25
10408	Kotunekumbura-addarawatta	do.	Plantain trees and young cocoanut plants	0 0 20	20
10409	Alubogahalandawatta	Matarage Dionis	Cocoanut trees 12 to 30 years old	0 3 16	60
10410	Do.	do.	Cocoanut plants 2 years old	1 3 2	25
10411	Do.	do.	Two cocoanut trees 6 years old	1 0 8	25

Preliminary plan 2,367. Situation—Palle pattu of Salpiti korale.  
Village—Horatuduwa.

U 867	Ratmalekotunua	K. Don. Thomas, Vel Vidane, and others	Paddy field	1 1 28	20
V 867	Do.	do.	Six cocoanut trees 30 years old	0 0 17	20

Further information respecting these lands may be obtained from the Surveyor-General, and respecting the conditions of sale from the Hon. the Government Agent, Western Province.

By His Excellency the Governor's command,  
W. T. TAYLOR,  
Acting Colonial Secretary.

No. 1,246, W. P.

වසී 1901 ක්වු සැප්තැම්බර් මස 19 වෙනි දින කොළඹ මහසෙනෙකාරීන්කාන්සේගේ කන්තෝරුවේදීය.

සේනාධිපති වංශාධිපති ආණ්ඩුවේ ඒප්පත්තරුන්කාන්සේ මිසිත් මෙහි පහත සඳහන්වෙන ආණ්ඩුව සන්තක ඉඩම් ආණ්ඩුවේ නියෝගවල ප්‍රකාරයට වසී 1901 ක්වු නොවැම්බ්‍ර මස 15 වෙනි දිනවු සිඟුරු දවල් 12ව කොළඹ කවිචේරියේදී වෙන්දේසිකර විකුණනව නොහොඳ නිව්දුකරදෙව් යෙදෙනවා ඇත.

සිතියම 6,147. පිහිටීම මැදපත්තුව හේවංගම්කෝරලේ. ගම—ගව්වතුර.

නො.	ඉඩමේ නම.	අයිතිකම් කියවනා.	අන්දම.	මහක. අ. රු. ප.	අක්කරයක සාමාන්‍ය වටිනාකම. රු.
8297	පඹුරුගහලුන්ද නොහොඳ	ආණ්ඩුව	හේන	1 1 0	25
8299	ඉරුකවෙසලුන්ද එම	ව. ශ්‍රීගෝරීස්	අඹුරුද 7 හිව 15 දක්වා වයස් පොල්ගස් 3ක	2 3 18	25

නො.	ඉඩමේ නම.	අයිතිකම් කියවිය.	අන්දම.	අක්කර		
				මහන. ප.	මහ මිල. රු.	
8300	පමුරුගලන්ද නොහොත් අඵඛොගගසේන	ආණ්ඩුව	සේන	11	0 20	25
8302	ඉරුකඩගසේන	ව. දමිත්	අඵරුදු 10 හිට 20 අක්කර වසස් පොල්	0	3 13	30
10406	සිතියම 11,020. පිහිටීම සේවාගම්කෝරලේ පල්ලේපන්දුව. ගම—පිහිටන. කොටුපොළොවේ අද්දර වත්ත	ම. තේනිස් අප්පු	3 අඵරුදු වසස් කුරුදු	0	2 18	30
10407	කොටුපොළොවේ කැලේ	ආණ්ඩුව	10 අඵරුදු වසස් පොල් ගස් 1ක්	2	1 25	25
10408	කොටුපොළොවේ අද්දර වත්ත	එම	කෙසෙල්ගස් සහ පැල පොල්ගස්	0	0 20	20
10409	අඵඛොගලන්දේවත්ත	මාතරගේ දියෝතිස්	අඵරුදු 12 හිට 30 අක්කර වසස් පොල්	0	3 16	60
10410	එම	එම	2 අඵරුදු වසස් පොල් පැල	1	3 2	25
10411	එම	එම	6 අඵරුදු වසස් පොල් පැල 2ක්	1	0 8	25
U 867	සිතියම 2,367. පිහිටීම පල්ලිපිකෝරලේ පල්ලේපන්දුව. ගම—හොරේකුඹුව. රත්මල්කොටුකුඹුව	ක. දෙව් ගොමස් වෙල් විදානේ සහ නවන්	කුඹුව	1	1 28	20
V 867	එම	එම	30 අඵරුදු වසස් පොල් ගස් 6ක්	0	0 17	20

මෙම ඉඩම් හැණ වැඩිදුර කාරණ සර්වේකර්නරුලුත්තාන්සේගෙන්ද, විකිණීමේ කොන්දේසි හැණ වස්තූන් දිසාවේ වංශාධිපති ආණ්ඩුවේ ඒජන්තලුත්තාන්සේගෙන්ද දැනගන්ව පුළුවන.

ගරුතර ආණ්ඩුකාර උතුමානස්වකන්සේගේ ආඥාවලෙස,  
 ඩබ්ලිව්. පී. වෙලර්,  
 වැඩබලන මහසේනාධිපති මමය.

No. 1,247, W. P.

Colonial Secretary's Office,  
 Colombo, September 19, 1901.

ON Monday, November 18, 1901, at 12 noon, the Assistant Government Agent for the Kalutara District will put up for sale or settlement, at his office in Kalutara, the under-mentioned portions of Crown Land, on the terms authorized by Government.

Lot	Name of Land.	Name of Claimant.	Description.	Extent.		Upset Price per Acre. Rs.
				A.	R. P.	
10412	Galassepaulakumbura	Totage Malis Fernando of Bom-buwala	Paddy field	1	2 26	40
10413	Galassekelewatta	Tamage Bastian Fernando and others	Garden	0	0 10	50
10414	Galassehenakele	Crown	Jungle	3	0 23	25
10415	Do.	do.	Path reservation	0	0 17	—
10565	Elahengodakanatta	Preliminary plan 11,070. Village—Bolossagama. Crown	Chena and jungle	1	3 23	25
10719	Liyanagodadeniya	Preliminary plan 11,103. Village—Diyagama. Crown and Potupitiyage Siman Appu	Deniya	1	2 4	10
		Situating in the Kalutarabadda of the Kalutara totamune.				
10762	Tuppahigewelalanda	Preliminary plan 11,119. Village—Halkandawila. Crown	Jungle	5	0 9	30
10763	Tuppahigeweladeniya	do.	Deniya	0	0 6	10
		Situating in the Maggonbadda of the Kalutara totamune.				
10727	Gallenemullekumbura	Preliminary plan 11,107. Village—Wadugoda. Crown	Paddy field	0	0 16	40
10728	Do.	do.	do.	4	1 27	40
10729	Do.	do.	do.	0	0 21	40
		Situating in the Payiyagalbadda of the Kalutara totamune.				
10418	Batadeniyakumbura	Preliminary plan 11,024. Village—Badanagoda. Crown	Abandoned field	0	2 10	30
		Situating in the Beruwalbadda of the Kalutara totamune.				
B 808	Asweddamakumbura	Preliminary plan 11,080. Village—Kobowaka. Crown and Retiyalage James	Paddy field	0	0 30	10
C 808	Alubogahagodella alias Dehigahawalakumbura-pitakattiya	Retiyalage James	Garden	0	0 18	15
D 808	Do.	Crown	Open ground	0	0 3	10
E 808	Do.	do.	do.	0	2 10	10
F 808	Do.	do.	Garden	0	0 4	15



Lot.	Name of Land.	Name of Claimant.	Description.	Extent. A. R. P.	Upset Price per Acre. Rs.
10633	Dehigahawalakumbura-pitakattiya	Crown	Jungle	4 3 34	15
10634	Do.	Crown and Don Joronis Amara-sekera and others	do.	0 0 15	15
10635	Labuelapiella	Crown	Paddy field	2 2 37	10
Preliminary plan 11,117. <sup>6</sup>					
10755	Thuppahikumburapaula-deniya	Crown	Deniya	0 0 3	10
10756	Do.	do.	do.	0 2 32	10
10757	Do.	do.	do.	0 0 20	10
10758	Do.	do.	do.	0 0 2	10
10759	Do.	do.	do.	0 0 24	10
10760	Do.	do.	do.	0 0 15	10
Preliminary plan 11,084. Village—Ihala Naragala.					
10663	Maha-amuhenlanda	Crown	Jungle	18 2 14	35
10664	Do.	do.	do.	0 0 14	35
10665	Do.	do.	do.	0 0 23	35
10666	Hirikumburapitakattiya	do.	Deniya	0 0 22	10
10667	Maha-amuhenlanda	do.	Path reservation	0 0 32	—
10668	Hirikumburamanana	do.	Deniya	0 0 27	10
10669	Maha-amuhenalandapitakattiya	do.	Jungle	4 3 22	35
10670	Do.	do.	do.	0 0 5	35
10671	Kahatagabahena	do.	Scrub	1 2 16	35
10672	Kahatagahawattapitakattiya	do.	Garden	1 1 2	20
10673	Hinpanwilapitakattiya	do.	Jungle	3 2 37	35
10674	Do.	do.	Path reservation	0 0 7	—
10675	Do.	do.	do.	0 0 3	—
10676	Indigahamanana	do.	Deniya	0 2 6	10
Situating in the Gangaboda pattu of the Pasdun korale east.					
Preliminary plan 5,494. Village—Yatiana.					
6192	Etungahatenna Waduruwa	alias Crown	Jungle and deniya	6 2 21	50
Situating in the Maha pattu north of Pasdun korale east.					
Preliminary plan 7,150. Village—Narawila.					
2041	Hettiyapussalanda	Crown	Deniya	0 1 17	10
B 296	Atukoralagekumbura	Heirs of the late Thomas de Livera, Mudaliyar of Pasdun korale	Paddy field	0 0 35	10
2042	Hettiyapussalanda	Crown	Jungle	2 3 38	15
2045	Hettiyapussadeniya	do.	Deniya	2 0 10	10
Preliminary plan 8,255. Village—Narawila.					
5741	Kadiranadolalindahena	Crown	Jungle	4 3 22	15
Situating in the Iddagoda pattu of the Pasdun korale west.					

Further particulars respecting these lands may be obtained from the Surveyor-General, and respecting the conditions of sale from the Assistant Government Agent, Kalutara.

By His Excellency the Governor's command,

W. T. TAYLOR,  
Acting Colonial Secretary.

No. 1,247, w. p.

විෂි 1901 ක්වු සැප්තැම්බ් මස 19 වෙනි දින කොළඹ මහසෙනෙවිගේ උපදෙස්වලින් කන්දොරුවේදී.

කවු වහර දිස්ත්‍රික්කේ ආණ්ඩුවේ උපදෙස්වලින් කන්දොරුවේදී විසින් මෙහි පහත සඳහන්වෙන ආණ්ඩුව සන්ධාන ඉඩම් ආණ්ඩුවේ කිසියම්වල ප්‍රකාරයට විෂි 1901 ක්වු කොටුම්බර් මස 18 (දසදව) වෙනි දිනවු සදුද දවල් 12ට කවහර කම් වෙරියේදී වෙන්දේසිකර විකුණනව කේ තිත්කරනව යෙදෙනවා ඇත.

සිතියම 11,021. ගම—බෝඹුවල.

අත්කරගත සාමාන්‍ය

කො.	ඉඩමේ නම.	අයිතියම කිසිත්ත.	අන්දම.	අ. රු. ප. රු.	මහත. වරියකම.
10412	ගලඅස්සෙපාදුරකුඹුර	කොටගේ මල්ලීස් ප්‍රනාදු, බෝඹුවල	කුඹුර	1 2 26	40
10413	ගලඅස්සෙකැලේවත්ත	කමගේ බස්තිගත් ප්‍රනාදු සහ නවත්	වගාව	0 0 10	50
10414	ගලඅස්සෙගේනෙකැලේ	රජසත්තක	කැලේ	3 0 23	25
10415	එම	එම	පාර නිසා කොච්ච කුකන	0 0 17	—
සිතියම 11,070. ගම—බොලොස්සගම.					
10565	ඇලගේන්ගොඩකනත්ත	රජසත්තක	ගේන සහ කැලේ	1 3 23	25
සිතියම 11,103. ගම—දිගගම.					
10719	ලියකගොඩදෙහිය	රජසත්තක සහ පොකුපිටියගේ සීමන්අප්පු	දෙහිය	1 2 4	10

පිහිටා තිබෙන්නේ කලුතර කොටුවකේ කලුතරබද්දේය.

නො.	ඉඩමේ නම.	අයිතියම කියන්නා.	අන්දම.	අත්කරගත පාලන.	
				මහන. රු.	ප. රු.
10762	භූපසිභවලෙදෙහි	සිතියම 11,119. ගම—හල්කඳවිල.	කැලේ	5	0 9 30
10763	භූපසිභවලෙදෙහි	රජසන්නක එම	දෙහිය	0	0 6 10
පිහිටා තිබෙන්නේ කලුතර නොවලුණේ මගගොන්බද්දේය.					
10727	ගල්ලෙනවුල්ලෙකුඹුර	සිතියම 11,107. ගම—වඩුගොඩ.	කුඹුර	0	0 16 40
10728	එම	රජසන්නක එම	එම	4	1 27 40
10729	එම	එම	එම	0	0 21 40
පිහිටා තිබෙන්නේ කලුතර නොවලුණේ පස්සාගල්බද්දේය.					
10418	බද්දෙහිලෙකුඹුර	සිතියම 11,024. ගම—බද්දෙනගොඩ.	පුරංකුඹුර	0	2 10 30
පිහිටා තිබෙන්නේ කලුතර නොවලුණේ බේරුවල්බද්දේය.					
B 808	අස්වැද්දුමෙකුඹුර	සිතියම 11,080. ගම—කොබවක.	කුඹුර	0	0 30 10
C 808	අලුබෝගහගොඩැල්ල නොහොත් දෙහිගහවලකුඹුරේ පිටකච්චිය	රජසන්නක සහ රැවිගලගේ ජේමිස්			
D 808	එම	රැවිගලගේ ජේමිස්	වගාව	0	0 18 15
E 808	එම	රජසන්නක	එලිමහන් ඉඩම	0	0 3 10
F 808	එම	එම	එම	0	2 10 10
10633	දෙහිගහවලකුඹුරේ පිට කච්චිය	එම	වගාව	0	0 4 15
10634	එම	රජසන්නක සහ දොන් ජෝරෝනිස් අමරසේකර සහ තවත්	කැලේ	4	3 34 15
10635	ලඹආලපිල්ල	රජසන්නක	එම	0	0 15 15
10755	භූපසිභවුරුපාවලදෙහිය	සිතියම 11,117.	කුඹුර	2	2 37 10
10756	එම	රජසන්නක	දෙහිය	0	0 3 10
10757	එම	එම	එම	0	2 32 10
10758	එම	එම	එම	0	0 20 10
10759	එම	එම	එම	0	0 2 10
10760	එම	එම	එම	0	0 24 10
10663	මහඅඹුගේත්ලන්ද	සිතියම 11,084. ගම—ඉහලතාරගල.	කැලේ	18	2 14 35
10664	එම	රජසන්නක	එම	0	0 14 35
10665	එම	එම	එම	0	0 23 35
10666	හිරිකුඹුරේපිටකච්චිය	එම	දෙහිය	0	0 22 10
10667	මහඅඹුගේත්ලන්ද	එම	පාර නිසා කොච්චි කුකුන	0	0 32 —
10668	හිරිකුඹුරේමානාන	එම	දෙහිය	0	0 27 10
10669	මහඅඹුගේත්ලන්දේ පිට කච්චිය	එම	කැලේ	4	3 22 35
10670	එම	එම	එම	0	0 5 35
10671	කහවගහගේන.	එම	පදුරුසහිත	1	2 16 35
10672	කහවගහවත්තේ පිට කච්චිය	එම	වගාව	1	1 2 20
10673	සිත්පාවිලපිටකච්චිය	එම	කැලේ	3	2 37 35
10674	එම	එම	පාර නිසා කොච්චි කුකුන	0	0 7 —
10675	එම	එම	එම	0	0 3 —
10676	ඉදිගහමානාන	එම	දෙහිය	0	2 6 10
පිහිටා තිබෙන්නේ නැගෙනහිර පස්දුන්නෝරලේ ගහබඩපත්තුවේය.					
6192	ආභූන්ගහකැන්න නොහොත් වදුරුදුම්	සිතියම 5,494. ගම—ගවියන.	කැලේ සහ දෙහිය	6	2 21 50
පිහිටා තිබෙන්නේ නැගෙනහිර පස්දුන්නෝරලේ උතුරුමහපත්තුවේය.					
2041*	කෙච්චියපුස්සලන්ද	සිතියම 7,150. ගම—නාරවිල.	දෙහිය	0	1 17 10
B 296	අභුකෝරලගේකුඹුර	රජසන්නක පස්දුන්නෝරලේ විසු නෝමස් ද ලිමිච්චි මුදියන්සේරලහාමගේ උරුමකරුගේ	කුඹුර	0	0 35 10
2042	කෙච්චියපුස්සලන්ද	රජසන්නක	කැලේ	2	3 38 15
2045	කෙච්චියපුස්සදෙහිය	එම	දෙහිය	2	0 10 10
5741	කදිරනදොලලන්දගේන	සිතියම 8,255.	කැලේ	4	3 22 15
පිහිටා තිබෙන්නේ බස්නාහිර පස්දුන්නෝරලේ ඉද්දගොඩපත්තුවේය.					

මෙම ඉඩම් ගැණ වැඩිදුර කාරණා සර්වේශ්වර්තනරුල්ලන්තාන්සේගෙන්ද, විකින්නේ කොන්දේසි ගැණ කළුතර දිස්ත්‍රික්කේ ආණ්ඩුවේ උපවර්තනලන්තාන්සේගෙන්ද දැනගන්නට පුළුවන.

ගැරඹර ආණ්ඩුකාර උතුරුමහපත්තුවෙන්සේගේ ආඥාවලට,  
 ඩබ්ලිව්. ඩී. චේලර්,  
 වැඩබලන මහසෙකුකාරිස් වම්ස.

No. 1,248, W. P.

Colonial Secretary's Office,  
Colombo, September 19, 1901.

ON Tuesday, November 19, 1901, at 12 noon, the Hon. the Government Agent for the Western Province will put up for sale or settlement, at his office in Colombo, the under-mentioned portions of Crown Land, on the terms authorized by Government.

Lot.	Name of Land.	Name of Claimant.	Description.	Extent.			Upset Price
				A.	R.	P.	per Acre.
Preliminary plan 3,243. Situation—Meda pattu of Hewagam korale.							Rs.
Village—Kahawala.							
5489	—	Crown	Overgrown chena	6	0	33	50
5492	—	do.	do.	5	2	19	50
5493	—	H. Buiya Fernando	Cocoanut trees 2 to 20 years old	8	2	22	50
5494	—	do.	Overgrown chena	8	0	5	50
5495	—	Tuppahige Siman and another	Cocoanut plants 2 months old	5	1	26	50
5496	—	Crown	Overgrown chena	7	0	8	50
5497	—	T. Julis Appu and another	Cocoanut plants 8 to 10 years old	3	2	24	50
5500	Dambahena	U. Podi Sinno	Cocoanut plants 3 to 10 years old	7	1	13	50
5513	—	Crown	Overgrown chena	12	3	7	50
5514	—	do.	do.	4	1	10	50
5523	—	T. Sarnelis Appu and another	Cocoanut plants 6 to 15 years old	10	0	0	75

Further information respecting these lands may be obtained from the Surveyor-General, and respecting the conditions of sale from the Hon. the Government Agent, Western Province.

By His Excellency the Governor's command,  
W. T. TAYLOR,  
Acting Colonial Secretary.

No. 1,248, W. P.

මෙහි 1901 ක්වූ සැප්තැම්බර් මස 19 වෙනි දින කොළඹ මහසෙනෙකාරීස්ථානයේදී කන්දෙරුවේදී.

මෙහි 1901 ක්වූ සැප්තැම්බර් මස 19 වෙනි දින කොළඹ මහසෙනෙකාරීස්ථානයේදී කන්දෙරුවේදී මෙහි පහත සඳහන්වන ආණ්ඩුව සත්කම ඉඩම් ආණ්ඩුවේ නියෝගවල ප්‍රකාරයට මෙහි 1901 ක්වූ කොළඹ මස 19 වෙනි දිනට අත්කරුවාද දවල් 12ට කොළඹ කවිවේරියේදී වෙන්දේසිකර විකුණනට නොහොත් නිවැරදිකරදෙන්නට යෙදෙන්නවා ඇත.

නො.	මම.	සිතියම 3,243. පිහිටීම සේවායම්කෝරලේ.		මහත. යක මිල.				
		අයිතිකම් නියෝගය.	අන්දම.	අ. රු. ප.	රු.			
5489	කහවල	ආණ්ඩුව	සේන	6	0	33	50	
5492	එම	එම	එම	5	2	19	50	
5493	එම	ක. බුසිසා ප්‍රනාන්දු	අවිරුදු 2 ක්ව 20 දක්වා වසස් පොල්	8	2	22	50	
5494	එම	එම	—	8	0	5	50	
5495	එම	තුර්කිගේ සිමන් සහ කෙනෙක්	මාස 2ක් වසස් පොල්පැල	5	1	26	50	
5496	එම	ආණ්ඩුව	සේන	7	0	8	50	
5497	එම	ක. පුලියදර්පු සහ කෙනෙක්	අවිරුදු 8 ක්ව 10 දක්වා වසස් පොල්	3	2	24	50	
ඉඩමේ නම—දමයේන.								
5500	එම	උ. පොඩිසිංකෝරු	එම 3 ක්ව 10	එම	7	1	13	50
5513	යටවතුර	ආණ්ඩුව	සේන	12	3	7	50	
5514	එම	එම	එම	4	1	10	50	
5523	එම	ක. සර්වේප්‍රියදර්පු සහ කෙනෙක්	අවිරුදු 6 ක්ව 15 දක්වා වසස් පොල්ගස්	10	0	0	75	

මෙම ඉඩම් ගැණ වැඩිදුර කාරණා සර්වේප්‍රියදර්පුස්ථානයේදී, විකිනීමේ කොන්දේසි ගැණ බස්නාතිර් දිසාමේ මංග ඩිපති ආණ්ඩුවේ ඒජන්තවරයාගේදී දැනගන්නට පුළුවන.

ගරුකර ආණ්ඩුකාර උතුමානත්වකන්දේදී ආඥාවලෙස,  
බිඹුල්ලු. පී. වෙරුරු,  
වැඩබලන මහසෙනෙකාරීස්ථානයේ.

No. 1,249, W. P.

Colonial Secretary's Office,  
Colombo, September 19, 1901.

ON Friday, November 15, 1901, at 12 noon, the Hon. the Government Agent for the Western Province will put up for sale or settlement, at his office in Colombo, the under-mentioned portions of Crown Land, on the terms authorized by Government.

Lot.	Name of Land.	Name of Claimant.	Description.	Extent.			Upset Price
				A.	R.	P.	per Acre.
Preliminary plan 3,216. Situation—Dasiya pattu of Alutkuru korale north.							
Village—Udugampola.							
5372½	Ungahakumburapillewa	Don Juanis Ranatunga Jayasekara	Pillewa	0	0	18	10
5372½	Do.	do.	Deniya	0	0	12	10
Preliminary plan 625. Situation—Dunagaha pattu of Alutkuru korale.							
Village—Happugahagama.							
2514	Tekkawatta	Crown	Forest	10	0	0	115

Further information respecting these lands may be obtained from the Surveyor-General, and respecting the conditions of sale from the Hon. the Government Agent, Western Province.

By His Excellency the Governor's command,  
W. T. TAYLOR,  
Acting Colonial Secretary.

No. 1,249, W. P.

වර්ෂ 1901 ක්වූ සැප්තැම්බර් මස 19 වෙනි දින කොළඹ

මහසෞඛ්‍යාධිකාරීන්ගේ කාර්යාලයේ කටයුතු වේදිකාව.

බස්නාහිර දිසාවේ වංශාධිපති ආණ්ඩුවේ ඒජන්තවරයාණන්ගේ විසින් මෙහි පහත සඳහන්වූ ආණ්ඩුව සන්තක ඉඩම් ආණ්ඩුවේ නියෝගවලට ප්‍රකාරයට වර්ෂ 1901 ක්වූ නොවැම්බර් මස 15 වෙනි දින වූ සිකුරුදා දවල් 12 ව කොළඹ කවිවේරියේදී වෙන්දේසිකර විකුණනු ලබන නොහොත් තීන්දුකරදෙනට යෙදෙනවා ඇත.

සිතියම 3,216. පිහිටීම උතුරු අවුත්කුරුකෝරලේ දැසියපත්තුව. ගම්—උඩුගමපොල. අක්කර මහත. ගක මිල.

නො.	ඉඩමේ නම.	අයිතිකම් කියවන්නා.	අන්දම.	අ. රු. ප.	රු.
5372 1/2	උගහකකුමුරේපිල්ලාව	දෙව් ජුවානිස් රකතුංග ජයසේකර	පිල්ලාව	0 0 18	10
5372 1/2	එම	එම	දෙකිය	0 0 12	10
2514	සිතියම 625. පිහිටීම අවුත්කුරුකෝරලේ දුනගහපත්තුව. ගම්—හපුගහගම. ගේස්කවත්ත	ආණ්ඩුව	මුක්ලාන	10 0 0	115

මෙම ඉඩම් ගැණ වැඩිදුර කාරණා සර්වේඥර්ජනරාජ්‍යාණන්ගේද, විකිනීමේ කොන්දේසි ගැණ බස්නාහිර දිසාවේ වංශාධිපති ආණ්ඩුවේ ඒජන්තවරයාණන්ගේද දැනගන්ට පුළුවන.

ගරුකර ආණ්ඩුකාර උතුමානන්වකන්සේගේ ආඥාව ලෙස,  
බිඹිල්ලු. පී. ටේලර්,  
වැඩබලන මහසෞඛ්‍යාධිකාරී වරයා.

No. 1,250, W. P.

Colonial Secretary's Office,  
Colombo, September 19, 1901.

ON Tuesday, November 19, 1901, at 12 noon, the Hon. the Government Agent for the Western Province will put up for sale or settlement, at his office in Colombo, the under-mentioned portions of Crown Land, on the terms authorized by Government.

Lot.	Name of Land.	Name of Claimant.	Description.	Extent.		Upset Price per Acre.
				A. R. P.	Rs.	
V 33	Delgahawatta	R. Phillipu Naide	Old garden	0 1 18		100
2520	Delgahalanda	Gammanage Alanis Fernando and others	Cocoanut plants 6 years old, 30 jak trees 35 years old	7 3 0		30
J 229	Munamalgahalanda	Meddage Sardiell Fernando and another	Old garden	7 3 5		200
M 229	Hikgahalanda	G. Davith Fernando	do.	1 1 16		200
N 229	Do.	Kokgalaliyanage Thepanis and others	do.	10 1 37		200
O 229	Do.	G. Thepanis Fernando and another	do.	0 3 6		40

Further information respecting these lands may be obtained from the Surveyor-General, and respecting the conditions of sale from the Hon. the Government Agent, Western Province.

By His Excellency the Governor's command,  
W. T. TAYLOR,  
Acting Colonial Secretary.

No. 1,250, W. P.

වර්ෂ 1901 ක්වූ සැප්තැම්බර් මස 19 වෙනි දින කොළඹ

මහසෞඛ්‍යාධිකාරීන්ගේ කාර්යාලයේ කටයුතු වේදිකාව.

බස්නාහිර දිසාවේ වංශාධිපති ආණ්ඩුවේ ඒජන්තවරයාණන්ගේ විසින් මෙහි පහත සඳහන්වූ ආණ්ඩුව සන්තක ඉඩම් ආණ්ඩුවේ නියෝගවලට ප්‍රකාරයට වර්ෂ 1901 ක්වූ නොවැම්බර් මස 19 වෙනි දින වූ අඟහරුවාදා දවල් 12 ව කොළඹ කවිවේරියේදී වෙන්දේසිකර විකුණනු ලබන නොහොත් තීන්දුකරදෙනට යෙදෙනවා ඇත.

සිතියම CLVI. පිහිටීම උතුරු අවුත්කුරුකෝරලේ දැසියපත්තුව. අයිතිකම් කියවන්නා—ර. පිලිප්පු නයිදේ. ඉඩමේ නම. අන්දම. මහත. ගක මිල.

නො.	ගම.	අයිතිකම් කියවන්නා.	අන්දම.	අ. රු. ප.	රු.
V 33	දෙමුවල	දෙල්ගහවත්ත පරණ වගාව		0 1 18	100
2520	බවේපොල	සිතියම 627. පිහිටීම උතුරු අවුත්කුරුකෝරලේ දුනගහපත්තුව. අයිතිකම් කියවන්නා—ගම්මහගේ අලනිස් ප්‍රනාන්දු සහ නවත්. දෙල්ගහලත්ද 6 අවුරුදු වයස් පොල්පාලා 35 අවුරුදු වයස් කොස්ගස්		30 7 3 0	30
J 229	බවේපොල	අයිතිකම් කියවන්නා—මැද්දගේ සර්දේශල් ප්‍රනාන්දු සහ කෙනෙක්. මුනමල්ගහලත්ද පරණ වගාව		7 3 5	200
M 229	එම	අයිතිකම් කියවන්නා—ග. දවිත් ප්‍රනාන්දු. හික්ගහලත්ද පරණ වගාව		1 1 16	200
N 229	එම	අයිතිකම් කියවන්නා—කොත්ගල ලියනගේ ගෙපානිස් සහ නවත්. හික්ගහලත්ද පරණ වගාව		10 1 37	200
O 227	එම	අයිතිකම් කියවන්නා—ග. ගෙපානිස් ප්‍රනාන්දු සහ කෙනෙක්. හික්ගහලත්ද පරණ වගාව		0 3 6	40

මෙම ඉඩම් ගැණ වැඩිදුර කාරණා සර්වේඥර්ජනරාජ්‍යාණන්ගේද, විකිනීමේ කොන්දේසි ගැණ බස්නාහිර දිසාවේ වංශාධිපති ආණ්ඩුවේ ඒජන්තවරයාණන්ගේද දැනගන්ට පුළුවන.

ගරුකර ආණ්ඩුකාර උතුමානන්වකන්සේගේ ආඥාව ලෙස,  
බිඹිල්ලු. පී. ටේලර්,  
වැඩබලන මහසෞඛ්‍යාධිකාරී වරයා.

No. 1,251, W. P.

Colonial Secretary's Office,  
Colombo, September 20, 1901.

ON Tuesday, November 12, 1901, at 12 noon, the Hon. the Government Agent for the Western Province will put up for sale or settlement, at his office in Colombo, the under-mentioned portions of Crown Land, on the terms authorized by Government.

Lot.	Name of Land.	Name of Claimant.	Description.	Extent.		Upset Price
				A.	R.	per Acre.
Preliminary plan 10,140. Situation—Udugaha pattu of Hapitigam korale. Village—Henepola.						
87a	Marakkotuwa	M. Agilis, P. V. of Lendara	Owita and jungle	0	1 34	20
87b	Do.	W. A. Welun Appu	Cocoanut plants 5 years old	0	0 16	30
87 1/4	Delgollekele	K. Kuda Sinnappu	do.	0	3 18	40
87 1/4	Kendagollekele alias Wewahena	N. Sada Fernando	Jungle	0	1 37	25
87 1/4	Do.	E. Nanhonda and another	Cocoanut plants 5 years old	2	0 0	40
Preliminary plan 11,029. Situation—Dunugaha pattu of Alutkuru korale north. Village—Manaweriya.						
E 805	Radakotuwapillewa	Christogu Rodrigo Phillipu Pulle	Three cocoanut trees 30 years old	0	1 11	50
Preliminary plan 11,030. Situation—Dasiya pattu of Alutkuru korale north. Village—Lokilangomuwa.						
10427	Wewawattakanatha or Kekunagodellalanda	Crown	Jungle	18	3 17	35
10428	Do.	Mirissage Anthonis Silva	Cocoanut plants 1 year old	0	0 36	20
Preliminary plan 10,202. Situation—Yatigaha pattu of Hapitigam korale. Village—Bokalagama.						
7446	Ganelanda	S. Sawariya and others	Jungle	5	3 23	50
7438	Rilawalakele	W. Gawariya and another	do.	6	2 33	50
7441	Madugahapillewa	Crown	do.	5	2 30	50

Further information respecting these lands may be obtained from the Surveyor-General, and respecting the conditions of sale from the Hon. the Government Agent, Western Province.

By His Excellency the Governor's command,  
W. T. TAYLOR,  
Acting Colonial Secretary.

No. 1,251, W. P.

විෂි 1901 ක්වු සැප්තැම්බ් 20 වෙනි දින කොළඹ මහසෙනෙකාරිස්ථානයේගේ කන්කෝරුවේදීය.

විකුණාහි රජයේ වංශාධිපති ආණ්ඩුවේ ඒජන්ත උපනායකයන්ගේ විසින් මෙහි පහත සඳහන්වන ආණ්ඩුව සන්කස ඉඩම් ආණ්ඩුවේ නිකෝගවල ප්‍රකාරයට විෂි 1901 ක්වු නොවැම්බ් 12 වෙනි දිනවු අගනරුවාද දවල් 120 කොළඹ කවිවෙරිදේදී වෙන්දේසිකර විකුණනට නොහොත් නින්දර දෙවට ගෙදෙනවා ඇත.

සො.	ඉඩමේ නම.	අයිතිකම් කියන්නා.	අන්දම.	අක්කර මහත. යක මිල.		
				අ. රු. ප.	රු.	
87A	මරක්කොටුව	ම. අතිලීස් පො. ඩී. ලීන්දර	මිව්ව සහ කැලේ	0	1 34	20
87B	එම	ඩී. වෙචන්අප්පු	5 අවිරුදු වසස් පොල්	0	0 16	30
87 1/4	දෙල්ගොල්ලේකැලේ	ක. කුඩාසිංහදේපු	එම	0	3 18	40
87 1/4	කැන්දගොල්ලේ කැලේ නොහොත් වැව	නැ. සේද ප්‍රනාන්දු	කැලේ	0	1 37	25
87 1/4	එම	එ. නන්කොදු සහ කෙනෙක්	5 අවිරුදු වසල් පොල්	2	0 0	40
සිතියම 10,140. පිහිටීම හාපිටිගම්කෝරලේ උඩුගහපන්තුව. ගම—හේනෙපොල. අක්කර						
E 805	රදකොටුවේ පිල්ලුව	ක්‍රිස්තෝෆර් රුද්ලිප්පු	30 අවිරුදු වසස් පොල්	0	1 11	50
සිතියම 11,029. පිහිටීම දුකගහපන්තුව, උතුරු අචන්කුරුකෝරලේ. ගම—මනවේරිය.						
10427	වැවවත්ත කහත්ත නොහොත් කැනුන	ආණ්ඩුව	කැලේ	18	3 17	35
10428	එම	මිරිස්සගේ අන්කෝති පිල්ලවා	1 අවිරුදු වසස් පොල්	0	0 36	20
සිතියම 10,202. පිහිටීම හාපිටිගම්කෝරලේ යටිගහපන්තුව. ගම—බොකලගම,						
7446	ගවේරුන්ද	සී. සවරියා සහ තවත්	කැලේ	5	3 23	50
7438	රිලාවල කැලේ	ම. ගවරියා සහ තවත්	එම	6	2 33	50
7441	මදුගහ පිල්ලුව	ආණ්ඩුව	එම	5	2 30	50

මෙම ඉඩම් ගැන වැඩිදුර කාරණන් සර්වචාරිස්කරුල්ලක් නායකයන්ගේද, විකිනීමේ කොන්දේසි ගැන විකුණාහි රජයේ වංශාධිපති ආණ්ඩුවේ ඒජන්ත උපනායකයන්ගේද දුකගහට ප්‍රච්චන.

ගරුකර ආණ්ඩුකාර උතුමානන්වනන්ගේගේ ආඥාවලය,  
ඩබ්ලිව්. පී. මේලර්,  
වැඩබලන මහසෙනෙකාරිස් වමික.

LAND SALES IN THE CENTRAL PROVINCE.

No. 1,803 C, P.

Colonial Secretary's Office, Colombo, September 13, 1901.

ON Wednesday, December 11, 1901, at 12 noon, the Assistant Government Agent for the Nuwara Eliya District will put up to auction, at his office in Nuwara Eliya, the under-mentioned portions of Crown Land, on the terms authorized by Government.

Five allotments of land situated in the Uda Hewaheta division of the Nuwara Eliya District of the Central Province.

Table with columns: Lot, Name of Land, Preliminary plan 4,900. Village—Bambaragama. Name of Applicant, Description, Extent. A. R. P.

Upset price,—Rs. 10 per acre.

Table with columns: Lot, Name of Land, Preliminary plan 4,900. Village—Delpathkadagama. Name of Applicant, Description, Extent. A. R. P.

Lot 13,162, upset price Rs. 15 per acre; Lots 13,165 and 13,166, upset price Rs. 20 per acre.

Further information respecting these lands may be obtained from the Surveyor-General, and respecting the conditions of sale from the Assistant Government Agent, Nuwara Eliya.

By His Excellency the Governor's command,

W. T. TAYLOR, Acting Colonial Secretary.

No. 1,803 C. P.

වම් 1901 ස්වල් සැප්තැම්බ් මස 13 වෙනි දින කොළඹ මහසෙනෙවිගේ උපදේශනාලයේ සිටින විටිපා නිවෙහ බිම්කැබලි 5ක්.

මෙම ඉඩම් හැරුණු වැඩිදුර කාරණා සර්වේශර්චකරු උපදේශනාලයේ සිටින විටිපා නිවෙහ බිම්කැබලි 5ක්.

මෙම ඉඩම් හැරුණු වැඩිදුර කාරණා සර්වේශර්චකරු උපදේශනාලයේ සිටින විටිපා නිවෙහ බිම්කැබලි 5ක්.

Table with columns: No., ඉඩමේ නම, ඉල්ලුම්කාරයා, අත්දම, මහත. යක මිල., අක්කර රූ.

මෙම ඉඩම් හැරුණු වැඩිදුර කාරණා සර්වේශර්චකරු උපදේශනාලයේ සිටින විටිපා නිවෙහ බිම්කැබලි 5ක්.

ගරුකර ආණ්ඩුකාර උතුමානත්වකන්සේගේ ආඥාවලට, බිම්ලේ. පී. වේලර්, වැඩබලන මහසෙනෙවිගේ වමික.

No. 1,804, C. P.

Colonial Secretary's Office, Colombo, September 20, 1901.

ON Friday, November 8, 1901, at 12 o'clock noon, the Hon. the Government Agent for the Central Province will put up to auction, at his office in Kandy, the under-mentioned portion of Crown Land, on the terms authorized by Government.

An allotment of land situated in the Tumpane division of the Kandy District of the Central Province.

Table with columns: Lot, Village, Name of Land, Preliminary plan 4,972. Name of Applicant, Description, Extent. A. R. P.

Upset price,—Rs. 15 per acre.

Further particulars respecting this land may be obtained from the Surveyor-General, and respecting the conditions of sale from the Hon. the Government Agent, Central Province, Kandy.

By His Excellency the Governor's command,

W. T. TAYLOR, Acting Colonial Secretary.

No. 1,804, C. P.

වර්ෂ 1901 ක්වු සැප්තැම්බර් මස 20 වෙනි දා කොළඹ මහාසමුදායාර්ථයක්වන සේ කන්තෝරුවෙහි.

විවිධ ප්ලාන්වලින් නිකුත් කරනු ලබන භූමි ප්ලාන්වලින් කිහිපයක් පිළිබඳව ප්ලාන්වලට සහතිකයක් ලබාදීම සඳහාම නිකුත් කරනු ලබන ප්ලාන්වලට වර්ෂ 1901 ක්වු නොවැම්බර් මස 8 වෙනි කිවිදින දැල් 12කට මකනු වර මහලුරුවෙහි ප්ලාන්වලට සහතිකයක් ලබාදීම සඳහාම.

විවිධ ප්ලාන්වල මකනු වර ප්ලාන්වලට සහතිකයක් ලබාදීම සඳහාම කිහිපයක් නිකුත් කිරීමට එකක්. සිංහල 4,972. අයිතිය ම කිහිපයක්—අනුමතය. ඉඩමේ නම—අනුමතය.

නං.	ගම.	ඉල්ලුම්කාරයා.	අන්දම.	මහස. අ. රු. ප.
13351	පොල්ලුගම	පොල්ලුගමෙහි අස්සලාම	කැලේ, පොල් වැව්වට සැමස කිහිපය	9 1 29

අක්කරයක් රුපියල් 15 ක් කිට පටන්ගැනී විකුණනට යෙදේ.

මෙම ඉඩම කැණ වැඩිදුර භාරණ සර්වේයර්වනකරු ලන්කාන්සේගෙන් දූතකය හැකිවත් ඇර, විකිනීමේ කොන්දේසි කැණ කොන්දේසි විවිධ ප්ලාන්වලට සහතිකයක් ලබාදීමට අනුමතයේ ඒ ඒ වන පරිදි දූතකය හැකිවේ.

ගරුකර අනුමතය ලැබීමට සහතිකයක් ලෙසින් අනුමතය ලෙස, වඩුල්ලු. පී. ආචාර්ය, වැඩබලන මහාසමුදායාර්ථය වෙත.

**LAND SALES IN THE SOUTHERN PROVINCE.**

No. 1,141, S. P.

Colonial Secretary's Office, Colombo, September 11, 1901.

ON Tuesday, November 5, 1901, at 12 noon, the Government Agent for the Southern Province will put up to auction, at his office in Galle, the under-mentioned portions of Crown Land, on the terms authorized by Government.

Twenty-three allotments of land situated in the Talpe and Gangaboda pattu divisions of the Galle District of the Southern Province.

Lot.	Village.	Name of Land.	Description.	Extent. A. R. P.	Upset Price per Acre. Rs.
Preliminary plan 2,198.—Talpe pattu. Applicant—Don S. de Silva.					
3069	Angulungaha	Yadehegulenehena	Forest	1 3 12	10
Preliminary plan 2,178.—Talpe pattu. Applicant—D. Lammodarage Abehami.					
2989	Mawella and Malalgodapitiya	Hellembegasmullalanda	Jungle	7 2 2	10
Preliminary plan 5,105.—Talpe pattu. Applicant—Nil.					
W 571	Magedara	Kahahena	Chena	0 2 8	10
X 571	Do.	do.	Garden	0 3 17	10
Preliminary plan 5,358.—Talpe pattu. Applicant—Nil.					
11854	Hiyara	Mukalanehena	Cleared land	0 1 14	10
11855	Do.	Mukalanahadeniya	Deniya	0 0 10	10
Preliminary plan 5,356.—Talpe pattu. Applicant—Nil.					
11845	Habaraduwa	Millagahawatta	Jungle	0 1 20	10
11846	Do.	do.	do.	2 0 16	10
11847	Mipe	do.	Citronella land	1 3 23	30
11848	Habaraduwa	do.	Jungle	0 1 7	10
11849	Mipe	do.	Citronella land	0 3 18	30
Preliminary plan 1,222.—Talpe pattu. Applicant—Nil.					
9653	Kekunkanda in Hiyara	Magampanguwelaowita	Owita	0 2 15	10
9654	Do.	Udumulla-addaraowita	do.	0 2 27	10
9656	Do.	Watta-addara Udumullaowita	do.	0 1 3	10
Preliminary plan 703.—Gangaboda pattu. Applicant—Nil.					
6041	Gammaddagoda	Allewattagodabedda	Jungle	1 1 0	10
Applicant—M. D. D. Silva, Police Officer.					
6042	Gammaddagoda	Ambagahawatta	Jungle	0 1 32	10
Applicant—Henvidanage David.					
6043	Gammaddagoda	Lindagawawatta	Jungle	0 1 24	10

Lot.	Village.	Name of Land.	Description.	Extent.		Upset Price per Acre. Rs.
				A.	R. P.	
6057	Gammaddagoda	Maguengoda Udumulla	Deniya	1	1 28	15
Q 273	Do.	Vidanagedarawatta	Jungle	0	3 12	10
G 274	Do.	Galhillagodellaowita	Owita	0	0 18	15
U 276	Do.	Liyanagahawatta	Garden	0	0 37	10
J 277	Nagoda	Tenairagalaowita	Owita	0	2 0	15
Y 277	Kurupanawa and Nagoda	Delpotwala	Field and swamp	0	2 12	32

Any persons considering that they have any claims to these lands are hereby noticed to produce evidence of their title before the Government Agent on the day of sale.

Further information respecting these lands may be obtained from the Surveyor-General, and respecting the conditions of sale from the Government Agent, Galle.

By His Excellency the Governor's command,

W. T. TAYLOR,  
Acting Colonial Secretary.

No. 1,141, S. P.

වස 1901 ක්වූ සැප්තැම්බ් මස 11 වෙනි දින කොළඹ මහසෙනෙවුන්ගේ කන්දෙහිදී.

දකුණු දිසාවේ මහජනතලන්තාන්තේ විසින් මෙහි පහත සඳහන්වන ආණ්ඩුව සත්කක ඉඩම් ආණ්ඩුවේ නිකුත්වන ප්‍රකාරයට වස 1901 ක්වූ භෝවැම්බ් මස 5 වෙනි දිනවූ අභ්‍යන්තර දවල් 12ට ගාල්ලේ සවි වෙරිදේදී වෙන්දේසිකර විකුණනට යෙදෙනවා ඇත.

දකුණු දිසාවේ ගාම පලාතේ කල්පෙ සහ ගඟබඩපත්තු කොට්ඨාසයේ පිහිටා තිබෙන බිම්කැබේලි 23ක්

සිතියම 2,198. කල්පෙපත්තුව. ඉල්ලීමකාරයා—දෙත් ඇස්. ද සිල්වා.

නො.	ගම.	ඉඩමේ නම.	අන්දම.	මහත. අ. රු. ප.	අක්කර ගස වටිනාකම. රු.
3069	අංගුළුගල	ආදෙහිගලපාහේන	මුකලාන	1 3 12	10
		සිතියම 2,178. ඉල්ලීමකාරයා—ඩී. ලවදෙරගේ අබේතාමි.			
2989	මාවැල්ල සහ මාලාල ගොඩපිහිට	කෙල්ලිඅඹකස්මුල්ලක්ද	කැලේ	7 2 2	10
		සිතියම 5,105. මෙම ඉඩම්වලට ඉල්ලීමකාරයෙක් නැතැ.			
W571	මාගෙදර	කහපේන	පේන	0 2 8	10
X 571	එම	එම	වත්ත	0 3 17	10
		සිතියම 5,358.			
11854	හිසාපේ	මුකලාපාහේන	එලිකරපු වත්ත	0 1 14	10
11855	එම	මුකලාපාහේනදෙහිත	දෙහිත	0 0 10	10
		සිතියම 5,356.			
11845	ගඟරදුව	මල්ලගඟවත්ත	කැලේ	0 1 20	10
11846	එම	එම	එම	2 0 16	10
11847	මීපේ	එම	පැහිරිවත්ත	1 3 23	30
11848	ගඟරදුව	එම	කැලේ	0 1 7	10
11849	මයිපේ	එම	පැහිරිවත්ත	0 3 18	30
		සිතියම—1,222. කල්පෙපත්තුව.			
9653	හිසාරෙහිබෙන කැකුන කන්ද	මාගම්පස්සාදෙවල බිහිව	බිහිව	0 2 15	10
9654	එම	උඩුමුල්ල අද්දර බිහිව	එම	0 2 27	10
9656	එම	වත්තඅද්දරඋඩුමුල්ල බිහිව	එම	0 1 3	10
		සිතියම 703. ගඟබඩ පත්තුව.			
6041	ගම්මැද්දගොඩ	අල්ලිවත්තගොඩබැද්ද	කැලේ	1 1 0	10
		ඉල්ලීමකාරයා—ඇම්. ඩී. ඩී. සිල්වා, පොලීස් ඔපිසර.			
6042	එම	අඹකහවත්ත	කැලේ	0 1 32	10
		ඉල්ලීමකාරයා—ගෙහිවිදුනගේ දුවන්			
6043	එම	ලීදගාවාවත්ත	කැලේ	0 1 24	10
		ඉල්ලීමකාරයා—රූපගේ ඉසන්.			
6057	එම	මඟුඇත්ගොඩ උඩුමුල්ල	දෙහිත	1 1 28	15
		මෙම ඉඩම්වලට ඉල්ලීමකාරයෙක් නැතැ.			
Q 273	එම	විදුනගෙදරවත්ත	කැලේ	0 3 12	10
G 274	එම	ගල්කිල්ලගොඩැල්ල බිහිව	බිහිව	0 0 18	15
U 276	එම	ලීනනගඟවත්ත	වත්ත	0 0 37	10
J 277	ගානොඩ	තෙතෙඉරවල බිහිව	බිහිව	0 2 0	15
Y 277	කුරුවනව සහ ගොඩ	දෙල්පොත්වල	වෙල සහ දෙහිත	0 2 12	32

මෙම ඉඩම් කැබේලිවලට අයිතිවාසිකම් කිසිවක් නොතිබෙන ගම් අයෙක් ඇත්නම් ඔහු විසින් මේ මිනිනිමේ දිනෙදී ඊට අයිතිවාසිකම් කිසිවක් නොතිබෙන මජ්ඣ භාෂාදීන දකුණු පලාතේ මහජනතල උත්තරාන්තේදී පෙන්වා සිටිනට බිහිව.

මෙම ඉඩම් ගැණ වැඩිදුර කාරණා සර්වේසර්ස්කරුලන්තාන්තේදීද, විකිනිමේ කොන්දේසි ගැණ කාරණා දකුණු පලාතේ ඒජන්තලන්තාන්තේදීද දැනගන්නට පුළුවන.

ගරුකර ආණ්ඩුකාර උද්වෘකන්වහන්සේගේ ආඥාව ලෙස,

බිලිල්ලු. ඩී. වෙලර්,  
වැඩබලන මහසෙනෙවුන්ගේ මහ



No. 1,142, s. 1.

Colonial Secretary's Office,  
Colombo, September 19, 1901.

ON Tuesday, November 12, 1901, at 1 o'clock P.M., the Assistant Government Agent for the Matara District will put up to auction, at his office in the Matara Kachcheri, the under-mentioned portions of Crown Land, on the terms authorized by Government.

Fifteen allotments of land situated in the Weligam korale of the Matara District of the Southern Province.  
Preliminary plan 4,731.

Lot.	Village.	Name of Claimant.	Description.	Extent. A. R. P.
13311	Gurawalayagodella	Sulutanagoda	Cleared land	0 1 8
13312	Gurawalayagodella or Kobeimellahena	do.	Chena	30 0 32
13313	Do.	do.	do.	0 2 25
13314	Danahaladeniya-atmaga or Yakandagalgodella or Kobeimellahena	do.	Citronella	1 3 22
13315	Do.	do.	Chena	1 0 5
13316	Gurawalayagodella	do.	do.	21 0 10
13317	Do.	do.	Citronella	0 0 29
13318	Do.	do.	do.	0 1 0
13326	Madedduwewilawatta or Kurunduwatta	do.	Cocoanut	32 3 0
13328	Do.	do.	Jungle	44 3 24
13329	Madedduwewila	do.	Paddy land	0 3 24
13330	Kurunduwattadeniya	do.	do.	1 3 28
13331	Kobeimellahena	do.	Citronella	4 2 34
13332	Wewahena	do.	do.	6 1 36
13333	Do.	do.	do.	0 1 14

Upset price,—Rs. 40 to Rs. 50 an acre, according to the nature of land.

Further information respecting these lands may be obtained from the Surveyor-General, and respecting the conditions of sale from the Assistant Government Agent, Matara.

By His Excellency the Governor's command,  
W. T. TAYLOR,  
Acting Colonial Secretary.

No. 1,142, s. P.

වම් 1901 ක්වු සැප්තැම්බර් මස 19 වෙනි දින කොළඹ මහසෙනෙවුකාරිස්ථලන්තාන්සේගෙන් කන්තෝරුවෙදිය.

දකුණු දිසාවේ මාතර උපජීවත්තලන්තාන්සේ විසින් මෙහි පහත සඳහන්වෙන ආණ්ඩුව සන්තක ඉඩම් ආණ්ඩුවේ නියෝගවල ප්‍රකාරයට වම් 1901 ක්වු කොමිෂන් මස 13 වෙනි දින වදා දවල් එකට මාතර කච්චේරියේදී වෙන්දේසිකර විකුණුවේ යෙදෙනවා ඇත.

දකුණු දිසාවේ මාතර පලාතේ වැලිගමකෝරලේ කොමිෂන්සේ පිහිටා තිබෙන විමසාබෙලි.  
පිහිටම 4,731.

නො.	ඉඩමේ නම.	ගම.	අන්දම.	මහත. අ. රු. ප.
13311	ගුරුවලතාගොඩැල්ල	සුල්කානන්තොඩ	එලිකරපු	0 1 8
13312	එම ගොතොන් කොබෙල නැල්ලේසේන	එම	සේන	30 0 32
13313	එම	එම	එම	0 2 25
13314	දහනැල්ලේදෙනිගඅත්මක නොතොන් ගකන්ඩගල ගොඩැල්ල නොතොන් කොබෙමැල්ලේසේන	එම	පැහිරි වවාපු	1 3 22
13315	එම	එම	එම	1 0 5
13316	ගුරුවලතාගොඩැල්ල	එම	සේන	21 0 10
13317	එම	එම	පැහිරි වවාපු	0 0 29
13318	එම	එම	එම	0 1 0
13326	මාදෙද්දුවිලවත්ත නොතොන් කුරුඳුවත්ත	එම	වවාපු වත්ත	32 3 30
13328	එම	එම	බැද්ද	44 3 24
13329	මාදෙද්දුවේවිල	එම	වි වපුරනවා	0 3 24
13330	කුරුඳුවත්තෙදෙනිග	එම	එම	1 3 28
13331	කොබෙමැල්ලේසේන	එම	පැහිරි වවාපු	4 2 34
13332	වැවේසේන	එම	එම	6 1 36
13333	එම	එම	එම	0 1 14

කන්තෝරුව මිල අක්කරේට රුපියල් 40 සිට 50 දක්වා ඉඩමේ ගැහැරියෙහි.

මෙම ඉඩම් ගැණ වැඩිදුර කාරණා සර්වේසර්ජන්ගුණන්තාන්සේගෙන්ද, විකිනීමේ කොන්දේසි ගැණ කාරණා මාතර උපජීවත්තලන්තාන්සේගෙන්ද දැනගත්ව පුළුවන.

ගරුකර ආණ්ඩුකාර උතුමානන්තාන්සේගේ ආඥාව ලෙස,  
ඩබ්ලිව්. ටී. වෙලර්,  
වැඩබලන මහසෙනෙවුකාරිස් වම්ක.

No. 1,143, s. r.

Colonial Secretary's Office,  
Colombo, September 22, 1901.

ON Tuesday, November 12, 1901, at 12 noon, the Government Agent for the Southern Province will put up to auction, at the Ambalangoda Resthouse, the under-mentioned portions of Crown Land, on the terms authorized by Government.

One hundred and six allotments of land situated in the Wellaboda pattu division of the Galle District of the Southern Province.

Lot.	Village.	Name of Land.	Description.	Extent.		Upset Price per Acre. Rs.
				A.	R. P.	
Preliminary plan 5,664.—Wellaboda pattu.						
Applicant—H. K. S. Mendis.						
13621	Ratgama	Nayagodakele	Jungle	10	1 31	50
Applicant—Nil.						
13622	Ratgama	Edewalagodawatta	Garden	1	1 5	50
13623	Do.	Nayagoda	do.	0	0 25	50
13624	Do.	Sudugalahena	do.	0	0 30	50
Preliminary plan 676.—Wellaboda pattu.						
Applicant—Nil.						
5282	Andadola	Andadolabedda	Garden	2	1 10	50
5283	Do.	do.	do.	7	3 24	50
5284	Do.	do.	Swamp	0	3 39	20
5285	Do.	do.	Garden	1	0 34.50	50
5286	Do.	Andadolaetwala	Swamp	4	3 3	20
5287	Do.	Andadolabedda	Garden	3	3 4.75	50
5288	Do.	do.	do.	3	0 12	50
5289	Do.	do.	Swamp and owita	0	1 35	20
5290	Do.	Andadolawatta	Garden	0	1 36	50
5291	Do.	do.	do.	0	3 34	50
5292	Do.	do.	do.	0	1 26	50
5293	Do.	Andadolabedda	Chena	1	0 12	50
5294	Do.	do.	Garden	3	2 31.50	50
5295	Do.	Andadolakumbura	Field	0	2 5	50
5296	Do.	Andadolaowita	Owita	0	1 30	50
5297	Do.	Andadolabedda	Garden	2	1 30	50
5298	Do.	do.	do.	2	2 20	50
5299	Do.	Andadolawatta	do.	0	1 6	50
5300	Do.	do.	do.	0	3 2	50
5301	Do.	Andadolabedda	do.	2	0 14	50
5302	Do.	do.	do.	5	2 14	50
H 243	Do.	Etwalakumbura	Field	6	0 16.50	50
Preliminary plan 2,489.—Wellaboda pattu.						
Applicant—Nil.						
4212	Alutwala	Alutwalakele	Garden	1	3 38	60
4214	Do.	do.	Garden and jungle	0	2 36	60
I 253	Do.	do.	Jungle	23	2 25	60
I 253½	Do.	do.	Garden and deniya	0	0 28	60
Preliminary plan 1,023.—Wellaboda pattu.						
Applicant—Nil.						
N 431½	Hikkaduwa	Kahatagaha Dahanaikogodawatta	Garden	0	2 0	50
O 431½	Do.	Dahanaikogoda Kahatagahawatta	do.	0	1 38	50
P 431½	Do.	do.	do.	3	0 7	50
Q 431½	Do.	do.	do.	0	2 34	50
R 431½	Do.	Kahatagahawatta	do.	1	0 33	50
S 431½	Do.	Dahanaikogodawatta	Jungle	1	2 4	50
U 431½	Do.	do.	do.	0	2 23	50
V 431½	Do.	do.	Garden	0	1 14	50
X 431½	Do.	do.	do.	0	3 24	50
Y 431½	Do.	Dahanaikogoda	Jungle	0	2 34	50
D 432½	Do.	do.	Garden	0	2 10	50
H 432½	Do.	Ketakelagahawatta	Chena	0	0 24	50
P 432½	Do.	Veralugahawatta	Garden	0	3 4	50
Q 432½	Do.	do.	do.	1	2 2	50
V 432½	Do.	Wadurassagalabedda	do.	0	1 11	50
W 432½	Do.	Wellabodawatta	do.	1	2 8	50
X 432½	Do.	Wadurassagalabedda	do.	0	2 4	50
Y 432½	Do.	do.	do.	0	1 34	50
Z 432½	Do.	Ellegoda or Wellagodawatta	do.	0	1 39	50
A 433½	Do.	Indigahawellabedda or koratuwa	do.	0	1 8	50
B 433½	Do.	Indigahawellaboddawatta	do.	1	0 33	50
C 433½	Do.	do.	do.	0	1 0	50
D 433½	Do.	Indigahawellagodawatta	do.	0	0 30	50
E 433½	Do.	do.	do.	0	1 17	50
F 433½	Do.	Dangahawatta	do.	1	3 14	50
G 433½	Do.	Dangahaowita	Field	0	3 30	20
I 433½	Do.	Paragahawatta	Garden	2	0 24	50
K 433½	Do.	Kahatagahawatta	do.	1	3 17	50
L 433½	Do.	do.	do.	0	3 12	50
M 433½	Do.	Nakiyanideniyaundumulla	Deniya	0	0 30	20
N 433½	Do.	do.	Field	2	2 5	20
8038½	Do.	Talawewettabedda	Jungle	0	2 0	50
8048½	Do.	Nalagasdeniya	Deniya	0	0 31	20

Lot.	Village.	Name of Land.	Description.	Extent.		Upset Price per Acre. Rs.
				A.	R. P.	
Preliminary plan 481. Applicant—Nil.						
N 121	Ratgama	Kowilawatta	Garden	1	1 31	40
O 121	Do.	Namulgodawatta	do.	0	1 22	40
P 121	Do.	Assandawatta	do.	0	3 20	40
Q 121	Do.	Lindamullawatta	do.	1	1 35	40
R 121	Do.	Galkiminawawatta	do.	1	0 0	40
S 121	Do.	Wewedeniyawatta	do.	1	2 4	40
T 121	Do.	do.	do.	0	2 34	40
Preliminary plan 479. Applicant—Nil.						
I 120	Ratgama	Udumullawatta	Garden	0	2 30	40
J 120	Do.	do.	do.	0	1 4	40
M 120	Do.	Galkiminawabedda	do.	2	3 8	40
N 120	Do.	Kowilawatta	do.	3	1 0	40
O 120	Do.	Namulgodawatta	do.	0	1 32	40
P 120	Do.	Assandawatta	do.	1	3 8	40
Q 120	Do.	Lindamullawatta	do.	0	3 36	40
R 120	Do.	Dawatagahakanatta	do.	0	2 29	40
S 120	Do.	Galkiminawawatta	do.	2	1 0	40
T 120	Do.	Ettagallawatta	do.	1	1 32	40
U 120	Do.	Wewedeniyawatta	do.	1	2 21	40
V 120	Do.	do.	do.	1	2 8	40
W 120	Do.	Kirilanavilagodawatta	do.	0	0 22	40
A 121	Do.	Ettagallawatta	do.	1	0 5	40
Preliminary plan 1,770. Applicant—Nil.						
K 119	Katukolihe	Kolanuttagodangawatta	Jungle	0	1 23	50
D 121	Tiranagama	Eggodabaratuduwawatta	Garden	0	0 14	50
P 121	Mawadawila	Ambagahadeniya-addaraowita	Owita	0	0 35	20
Q 121	Do.	Yakadawalaudumulladuwa	Jungle	3	0 27	50
R 121	Do.	do.	Owita	0	2 23	20
S 121	Do.	Watta-addaradeniya	do.	0	2 31	20
X 121	Do.	Delgahawatta	Garden	1	1 12	50
Y 121	Do.	do.	Owita	0	2 31	20
D 122	Do.	Delgahawatta-addara	do.	0	2 35	20
F 122	Do.	do.	do.	0	0 19	20
H 122	Do.	Widarnegewatta	do.	0	2 0	20
P 122	Do.	Mahaniyduwawatta	Jungle	4	0 0	50
R 122	Do.	do.	Owita	0	0 6	20
S 122	Do.	Kanettawatta	do.	0	0 39	20
U 122	Do.	do.	Jungle	0	1 21	50
L 124	Do.	Yakadawellayella	Garden	0	0 25	50
O 124	Do.	Mahaniyduwakele	Jungle	0	3 4	50
3395	Ratgama	Indigahadeniya	Deniya	0	0 27	50
3405	Patuwatta	Nugagahalanga	Owita	0	2 5	20
3406	Mawadawila	Ratgamkele	Garden	0	0 16	50
3408	Do.	Yakadawela	Owita	0	0 11	20
3409	Do.	Yakadawekele	Jungle and garden	6	2 0	50

Any persons considering that they have any claims to these lands are hereby noticed to produce evidence of their title before the Government Agent on the day of sale.

Further information respecting these lands may be obtained from the Surveyor-General, and respecting the conditions of sale from the Government Agent, Galle.

By His Excellency the Governor's command,

W. T. TAYLOR,  
Acting Colonial Secretary.

No. 1,143, S. P.

විෂි 1901 ක්වු සැප්තැම්බර් මස 22 වෙනි දින කොළඹ මහසෙනෙවිතුමාගේ කන්තෝරුවේදීය.

දකුණු දිසාවේ මහළුපත්තලන්නාන්සේ විසින් මෙහි පහත සඳහන්වෙන ආණ්ඩුව සන්තක ඉඩම් ආණ්ඩුවේ නියෝග වල ප්‍රකාරයට විෂි 1901 ක්වු නොවැම්බර් මස 12 වෙනි දිනවූ අභහරුවාද දවල් 12ට අම්බලන්ගොඩ තානායම්දී වෙන්වූදිසාර දකුණත්තල ගෙදෙනවා ඇත.

දකුණු දිසාවේ ගාඵපලාගේ වැල්ලඹවපත්තල කොට්ඨාසේ පිහිටාතිබෙන බිම්කැබලි 106ක්.

සිතියම 5,664. වැල්ලඹවපත්තල. ඉල්ලීමකාරයා—එච්. කේ. ඇස්. මැන්දිස්.

නො.	ගම්.	ඉඩමේ නම.	අන්දම.	මහත.		අක්කරයක වටිනාකම.
				අ. රු. ප.	රු.	
13621	රත්ගම	නගගොඩකැලේ	කැලේ	10	1 31	50
13622	එම	මෙම ඉඩමවලට ඉල්ලීමකාරයෙක් නැතැ.	වත්ත	1	1 5	50
13623	එම	ඇදවලගොඩවත්ත	එම	0	0 25	50
13624	එම	නගගොඩ	එම	0	0 30	50
		සුදුගලගේන	එම			
		සිතියම 676.				
5282	ඇන්දෙල	ඇන්දෙල බැද්ද	වත්ත	2	1 10	50
5283	එම	එම	එම	7	3 24	50
5284	එම	එම	හැල්ලුඹම	0	3 39	20
5285	එම	එම	වත්ත	1	0 34.50	50

නං. (No.)	ගම. (Type)	ඉඩමේ නම. (Name of Land)	අස්දම. (Cultivation)	මහත. (Area)		අත්කරගත වූ ප්‍රමාණය. (Total Area)
				අ. රූ. ප. (A. R. P.)	ච. (C.)	
5286	ඇන්දදොල	ඇන්දදොල ඇන්වල	කැල්ලඉඩම	4	3 3	20
5287	එම	ඇන්දදොල බැද්ද	වත්ත	3	3 4 75	50
5288	එම	එම	එම	3	0 12	50
5289	එම	එම	කැල සහ භිට්ට	0	1 35	20
5290	එම	ඇන්දදොලවත්ත	වත්ත	0	1 36	50
5291	එම	එම	එම	0	3 34	50
5292	එම	එම	එම	0	1 26	50
5293	එම	ඇන්දදොල බැද්ද	සේන	1	0 12	50
5294	එම	එම	වත්ත	3	2 31 50	50
5295	එම	ඇන්දදොල කුඹුර	වෙල	0	2 5	50
5296	එම	ඇන්දදොල භිට්ට	භිට්ට	0	1 30	50
5297	එම	ඇන්දදොල බැද්ද	වත්ත	2	1 30	50
5298	එම	එම	එම	2	2 20	50
5299	එම	ඇන්දදොල වත්ත	එම	0	1 6	50
5300	එම	එම	එම	0	3 2	50
5301	එම	ඇන්දදොල බැද්ද	එම	2	0 14	50
5302	එම	එම	එම	5	2 14	50
H 243	එම	ඇන්වලකුඹුර	වෙල	6	0 16 50	50
				සිතියම 2,489.		
4212	අවන්වල	අවන්වලකැලේ	වත්ත	1	3 38	60
4214	එම	එම	වත්ත සහ කැලේ	0	2 36	60
I 253	එම	එම	කැලේ	23	2 25	60
I 253½	එම	එම	වත්ත සහ දෙහිය	0	0 28	60
				සිතියම 1,023.		
N 431½	සික්කවුළු	කහටගහ දහනායකගොඩවත්ත	වත්ත	0	2 0	50
O 431½	එම	දහනායකගොඩ කහටගහවත්ත	එම	0	1 38	50
P 431½	එම	එම	එම	3	0 7	50
Q 431½	එම	එම	එම	0	2 34	50
R 431½	එම	කහටගහවත්ත	එම	1	0 33	50
S 431½	එම	දහනායකවත්ත	කැලේ	1	2 4	50
U 431½	එම	එම	එම	0	2 23	50
V 431½	එම	එම	වත්ත	0	1 14	50
X 431½	එම	එම	එම	0	3 24	50
Y 431½	එම	දහනායකගොඩ	කැලේ	0	2 34	50
D 432½	එම	එම	වත්ත	0	2 10	50
H 432½	එම	කැටකැලගහවත්ත	සේන	0	0 24	50
P 432½	එම	වෙරළගහවත්ත	වත්ත	0	3 4	50
Q 432½	එම	එම	එම	1	2 2	50
V 432½	එම	වදුරුසඟල බැද්ද	එම	0	1 11	50
W 432½	එම	වැල්ලේබොඩවත්ත	එම	1	2 8	50
X 432½	එම	වදුරුසඟල බැද්ද	වත්ත	0	2 4	50
Y 432½	එම	එම	එම	0	1 34	50
Z 432½	එම	එම	එම			
A 433½	එම	ඇල්ලේගොඩ නොහොත් වැල්ලේගොඩ වත්ත	එම	0	1 39	50
B 433½	එම	ඉදිගහවැල්ලබඩ නොහොත් කොරවුළු	එම	0	1 8	50
C 433½	එම	ඉදිගහවැල්ලේබඩ වත්ත	එම	1	0 33	50
D 433½	එම	එම	එම	0	1 0	50
E 433½	එම	එම	එම	0	0 30	50
F 433½	එම	එම	එම	0	1 17	50
G 433½	එම	දන්ගහවත්ත	එම	1	3 14	50
I 433½	එම	දන්ගහභිට්ට	වෙල	0	3 30	20
K 433½	එම	පරගහවත්ත	වත්ත	2	0 24	50
L 433½	එම	කහටගහවත්ත	එම	1	3 17	50
M 433½	එම	එම	එම	0	3 12	50
N 433½	එම	නාකියානිදෙහිය ඊබුඹුල්ල	දෙහිය	0	0 30	20
8038½	එම	එම	වෙල	2	2 5	20
8048½	එම	තලවේවත්ත බැද්ද	කැලේ	0	2 0	50
		නලාගස්දෙහිය	දෙහිය	0	0 31	20
				සිතියම 481.		
N 121	රත්ගම	කෝවිලවත්ත	වත්ත	1	1 31	40
O 121	එම	නාමුල්ලගොඩවත්ත	එම	0	1 22	40
P 121	එම	අසන්දවත්ත	එම	0	3 20	40
Q 121	එම	ලියඹුල්ලවත්ත	එම	1	1 35	40
R 121	එම	ගල්කිමිනවත්ත	එම	1	0 0	40
S 121	එම	වැවදෙහියවත්ත	එම	1	2 4	40
T 121	එම	එම	එම	0	2 34	40
				සිතියම 479.		
I 120	එම	ඊබුඹුල්ලවත්ත	එම	0	2 30	40
J 120	එම	එම	එම	0	1 4	40
M 120	එම	ගල්කිමිනව බැද්ද	එම	2	3 8	40
N 120	එම	කොවිලවත්ත	එම	3	1 0	40
O 120	එම	නාමුල්ලගොඩවත්ත	එම	0	1 32	40
P 120	එම	අසන්දවත්ත	එම	1	3 8	40
Q 120	එම	ලියඹුල්ලවත්ත	එම	0	3 36	40
R 120	එම	දව්වගහකනත්ත	එම	0	2 29	40
S 120	එම	ගල්කිමිනව වත්ත	එම	2	1 0	40
T 120	එම	ඇත්තගල්ලවත්ත	එම	1	1 32	40
U 120	එම	වැවදෙහියවත්ත	එම	1	2 21	40
V 120	එම	එම	එම	1	2 8	40

කො.	ගම.	ඉඩමේ නම.	අක්ෂර.	මහන.	අක්කරයක වර්ගයකම.
				අ. රු. ප.	රු.
W120	රත්ගම	කිරුනවිලියොඩි වත්ත	වත්ත	0 0 22	40
A 121	එම	ඇත්තගල්ලවත්ත	එම	1 0 5	40
		සිතියම 1,770.			
K 119	කවුකොලික	කොලුමුත්තගොඩලිය වත්ත	කැලේ	0 1 23	50
D 121	නිරිතගම	එගොඩබරහුමු වත්ත	වත්ත	0 0 14	50
P 121	මාවඩවල	අඹගහ දෙහිය අද්දර වත්ත	ඔරිට	0 0 35	20
Q 121	එම	සකඩවල උඩුපුල්ල අද්දර	කැලේ	3 0 27	50
R 121	එම	එම	ඔරිට	0 2 23	20
S 121	එම	වත්ත අද්දර දෙහිය	එම	0 2 31	20
X 121	එම	දෙල්ගහ වත්ත	වත්ත	1 1 12	50
Y 121	එම	එම	ඔරිට	0 2 31	20
D 122	එම	දෙල්ගහ වත්ත අද්දර	එම	0 2 35	20
F 122	එම	එම	එම	0 0 19	20
H 122	එම	විදුරිනගේ වත්ත	එම	0 2 0	20
P 122	එම	මහනසිලු වත්ත	කැලේ	4 0 0	50
R 122	එම	එම	ඔරිට	0 0 6	20
S 122	එම	කනත්ත වත්ත	එම	0 0 39	20
U 122	එම	එම	කැලේ	0 1 21	50
L 124	එම	සකඩවෙලියොල්ල වත්ත	වත්ත	0 0 25	50
O 124	එම	මහනසිලු කැලේ	කැලේ	0 3 4	50
3395	රත්ගම	ඉදිගහ දෙහිය	දෙහිය	0 0 27	50
3405	පවුලු	භූගහගලය	ඔරිට	0 2 5	20
3406	මාවඩවිල	රත්ගම කැලේ	වත්ත	0 0 16	50
3408	එම	සකඩවෙල	ඔරිට	0 0 11	20
3409	එම	සකඩවෙල කැලේ	කැලේ සහ වත්ත	6 2 0	50

මෙම ඉඩම් කැලේවලට අයිතිවැසිකම් නිසා හිටින සම් අගයන් ඇත්නම් ඔහු විසින් මේ විකිණීමේ දිනේදී ඊට අයිති වැසිකම් කිසි ජාතියක මිජප් සනාදය දකුණු පලාතේ මහජන සභාවට පෙන්වා සිටින්නට පෙනේ.

මෙම ඉඩම් ගැණ වැඩිදුර කාරණා සර්වේච්ඡන්ද්‍ර ලන්කානේශ්වරයන්ගේ, විකිණීමේ කොන්දේසි ගැණ කාරණා දකුණු පලාතේ ඒජන්තලන්කානේශ්වරයන්ගේද දැනගන්නට පුළුවන.

ගරුකර ආණ්ඩුකාර උතුරුමානවත්තනේශ්වරයන්ගේ ආඥාවලට,  
ඩබ්ලිව්. ඩී. ඩේලි,  
වැඩබලන මහසෙකුකාරිස් වම්සා.

No. 1,144, s. P.

Colonial Secretary's Office,  
Colombo, September 20, 1901.

ON Monday, November 11, 1901, at 1 o'clock p.m., the Assistant Government Agent for the Matara District will put up to auction, at his office in the Kachcheri, the under-mentioned portions of Crown Land, on the terms authorized by Government.

Forty-eight allotments of land situated in the Wellaboda pattu division of the Matara District of the Southern Province.

Preliminary plan 5,510.

Lot.	Name of Land.	Village.	Description.	Extent.
				A. R. P.
12892	Ganmadugoda or Vijaranagehena	Palle Aparekka	Scrub	2 2 16
12893	Boraluketiyehena or Kapudehena	do.	Chena	3 3 4
12894	Boraluketiyehena or Kuruwitagehena	do.	do.	2 0 17
12895	Boraluketiyehena or Kapudehena	do.	do.	1 2 24
12896	Do.	do.	do.	3 2 4
12897	Do.	do.	do.	0 0 5
Preliminary plan 5,497.				
12825	Paragahawilawatta	Palle Aparekka	Garden	0 1 9
12826	Do.	do.	do.	0 0 30
12827	Paragahawila	do.	Paddy land	5 2 35
12828	Do.	do.	do.	0 1 2
12830	Bataketiyedeniya	do.	do.	0 2 12
12831	Do.	do.	do.	5 3 15
12832	Bataketiyedeniyaihalahena	do.	Chena	3 2 15
12833	Do.	do.	do.	0 3 35
12834	Do.	do.	High jungle	4 1 33
12835	Hewaralagedeniya	do.	Paddy land	3 1 0
12836	Mulana	Parewahera	do.	0 1 31
12837	Do.	do.	do.	0 2 17
12838	Do.	do.	do.	3 1 0
12839	Do.	Parewahera and Palle Aparekka	do.	0 2 37
12840	Do.	Parewahera	do.	0 1 24
12841	Pallepotttekumbura	do.	do.	0 0 22
12842	Pallepottewatta	do.	Garden	0 0 10
12843	Pallepotttekumbura	Palle and Uda Aparekka	Paddy land	1 2 4
12844	Boraluketiyedeniya	Palle Aparekka	do.	0 3 10
A 594	Do.	do.	do.	2 2 8
B 594	Do.	do.	do.	5 1 36
C 594	Do.	do.	do.	3 2 30
D 594	Do.	do.	do.	3 1 5
E 594	Paragahawila	do.	Old garden	0 0 10
F 594	Meddedeniya	do.	Paddy land	0 3 30
G 594	Do.	do.	do.	0 0 20
H 594	Lindagawawatta	do.	do.	0 0 19

Lot.	Name of Land.	Village.	Description.	Extent. A. R. P.
12823	Palahena or Kahatagahawatta	Preliminary plan 4,643. Uda Aparekka	Garden	1 1 10
12845	Potudeniya	Preliminary plan 5,498. Diyagaha	Bed of the tank	3 2 36
12846	Indura	do.	do.	1 0 30
12847	Do.	3 Palle Aparekka	do.	0 0 32
12848	Batuwitagedeniya	do.	Paddy field	2 0 26
12849	Do.	do.	do.	0 0 36
12850	Do.	do.	do.	0 2 25
12851	Mattagedeniya	do.	do.	2 3 20
12852	Ebittaralagedeniya	do.	do.	3 1 15
12853	Metihakkeniya	do.	do.	0 0 22
12854	Pattuweralagedeniya	do.	Jungle	2 1 30
12855	Do.	do.	do.	2 3 11
12856	Do.	do.	do.	2 1 15
12857	Do.	do.	Garden	0 0 17
12858	Kekunagahahena	do.	Jungle	3 0 2

Upset price,—Rs. 20 to Rs. 400, according to the nature of land.

Further information respecting these lands may be obtained from the Surveyor-General, and respecting the conditions of sale from the Assistant Government Agent, Matara.

By His Excellency the Governor's command,

W. T. TAYLOR,  
Acting Colonial Secretary.

No. 1,144, S. P.

වම් 1901 ක්වු සැතැම්බර් මස 20 වෙනි දින කොළඹ මහසෙනෙවිතුමා විසින් පනවන ලද නියෝගවලට අනුව වම් 1901 ක්වු සැතැම්බර් මස 11 වෙනි දින ක්වු සඳුදා දවල් 1 ව මාතර කම්මේරි දේශීය වෙත්දේසිකර විකුණන බව යෙදෙනවා ඇත.

දකුණු දිසාවේ උපවිජයාධිපතිතුමා විසින් මෙහි පහත සඳහන් වන ආණ්ඩුව සත්කක ඉඩම් ආණ්ඩුවේ නියෝගවලට අනුව වම් 1901 ක්වු සැතැම්බර් මස 11 වෙනි දින ක්වු සඳුදා දවල් 1 ව මාතර කම්මේරි දේශීය වෙත්දේසිකර විකුණන බව යෙදෙනවා ඇත.

දකුණු දිසාවේ මාතර පලාතේ වැල්ලඹවපත්තුව කොට්ඨාසයේ පිහිටා තිබෙන බිම්කැබලි 48. සිතියම 5,510.

නො.	ඉඩමේ නම.	මම.	අන්දම.	මහස. අ. ර. ප.
12892	කන්මඩුකොඩි නොහොත් විහාරනගේ සේන	පල්ලෙඅපරාක්ක	බැඳිද	2 2 16
12893	බොරඑකැව්ගේ සේන නොහොත් කපුදෙසේන	එම	සේන	3 3 4
12894	බොරඑකැව්ගේ සේන නොහොත් කුරුමිගේ සේන	එම	එම	2 0 17
12895	බොරඑකැව්ගේ සේන නොහොත් කපුදෙසේන	එම	එම	1 2 24
12896	එම	එම	එම	3 2 4
12897	එම	එම	එම	0 0 5
සිතියම 5,497.				
12825	පරහහවිලවත්ත	පල්ලෙඅපරාක්ක	වත්ත	0 1 9
12826	එම	එම	එම	0 0 30
12827	පරහහවිල	එම	කුඹුර	5 2 35
12828	එම	එම	එම	0 1 2
12830	බටකැව්ගේ දෙනිය	එම	එම	0 2 12
12831	එම	එම	එම	5 3 15
12832	එම ඉහල සේන	එම	සේන	3 2 15
12833	එම	එම	එම	0 3 35
12834	එම	එම	ලොකු කැලේ	4 1 33
12835	සේමාරුලගේ දෙනිය	එම	කුඹුර	3 1 0
12836	මුලාන	පරවැහැර	එම	0 1 31
12837	එම	එම	එම	0 2 17
12838	එම	එම	එම	3 1 0
12839	එම	පරවැහැර සහ පල්ලෙ අපරාක්ක	එම	0 2 37
12840	එම	පරවැහැර	එම	0 1 24
12841	පල්ලේපොත්තේ කුඹුර	එම	එම	0 0 22
12842	එම වත්ත	එම	වත්ත	0 0 10
12843	එම කුඹුර	පල්ලේ සහ උඩඅපරාක්ක	කුඹුර	1 2 4
12844	බොරඑකැව්ගේ දෙනිය	පල්ලෙඅපරාක්ක	එම	0 3 10
A 594	බඩුවත්ත	එම	සේන	2 2 8
B 594	එම	එම	එම	5 1 36
C 594	එම	එම	එම	3 2 30
D 594	එම	එම	වත්ත	3 1 5

කො.	ඉඩමේ නම.	මම.	අන්දම.	මහත.
				අ. රු. ප.
E 594	පරකහමල	පල්ලෙඅපරාක්ක	කුඹුර	0 0 10
F 594	මැදදේ දෙකින	එම	එම	0 3 30
G 594	එම	එම	එම	0 0 20
H 594	ලීදොමාවන්ත	එම	එම	0 0 19
		සිතියම 4,643.		
12823	පලාගේන නොහාන් කහව කහවන්ත	ලබ්දපරාක්ක සිතියම 5,498.	වන්ත	1 1 10
12845	පොතුදෙකින	දිසාගහ	මැවුණිල්ම	3 2 36
12846	ඉදුර	එම	එම	1 0 30
12847	එම	පල්ලෙඅපරාක්ක	එම	0 0 32
12848	මුටුච්චගේ දෙකින	එම	කුඹුර	2 0 26
12849	එම	එම	එම	0 0 36
12850	එම	එම	එම	0 2 25
12851	වන්තාගේදෙකින	එම	එම	2 3 20
12852	ඇඹික්කරුගේ දෙකින	එම	එම	3 1 15
12853	මැව්කක්කේ දෙකින	එම	එම	0 0 22
12854	පන්තුවරුගේ දෙකින	එම	කැලේ	2 1 30
12855	එම	එම	එම	2 3 11
12856	එම	එම	එම	2 1 15
12857	එම	එම	වන්ත	0 0 17
15858	කැකුනගහගේන	එම	කැලේ	3 0 2

කක්සේරු මිල රුපියල් 20 හිට 400 දක්වා ඉඩමේ හැටි හැටිහට.  
 මෙම ඉඩම් හැණ මැහිදුර කාරණ සර්වේසර්පනරුලත්තාන්සේගෙන්ද, විකිනිමේ කොන්දේසි හැණ  
 කාරණ මාතර ආණ්ඩුවේ උපද්වන්තලත්තාන්සේගෙන්ද දැනගන්ව පුළුවන.  
 ගරුකර ආණ්ඩුකාර උතුමානන්වකන්සේගේ ආඥාවලෙස,  
 ඩබ්ලිව්. ඩී. ටේලර්,  
 මැඩබලනමහ. සමුහ රීස් වමිස.

**LAND SALES IN THE NORTH-WESTERN PROVINCE.**

No. 1,520, N.W. P. Colonial Secretary's Office, Colombo, September 13, 1901.

ON Saturday, November 2, 1901, at 1 o'clock P.M., the Government Agent for the North-Western Province will put up for sale or settlement, at his office in Kurunegala, the under-mentioned portions of Crown Land, on the terms authorized by Government.

Three allotments of land situated in the Weudawili hatpattu division of the Kurunegala District of the North-Western Province.

Preliminary plan 2,457. Village—Ambakote.

Lot.	Name of Land.	Name of Claimant.	Description.	Extent.	
				A.	R. P.
11395	Pansalwatta	The Crown and Mr. Tenne <i>alias</i> Maralanda	Chena about 5 years old	14	3 10
G 1185	Pansalwatta <i>alias</i> Delgollekkumburapillewa	L. B. Maralanda and Crown	Chena from about 1 to 4 years old	4	1 30
11396	Govindawatta	The Crown	Chena about 10 years old	8	3 10

Upset price,—Rs. 15 per acre.

Further information respecting these lands may be obtained from the Surveyor-General, and respecting the conditions of sale from the Government Agent, North-Western Province.

By His Excellency the Governor's command,  
 W. T. TAYLOR,  
 Acting Colonial Secretary.  
 C 5\*

No. 1,520, N.W. P.

විෂි 1901 ක්වූ සැප්තැම්බර් මස 13 වෙනි දින කොළඹ මහසෙනෙවිතුමා විසින් ඉදිරිපත් කළ කටයුතු වේදිකා.

වසඹ දිසාවේ ආණ්ඩුවේ ඒජන්ත උන්තාන්සේ විසින් මෙහි පහත සඳහන් වෛත ආණ්ඩුව සන්තක ඉඩම් ආණ්ඩුවේ නියෝගවල ප්‍රකාරයට විෂි 1901 ක්වූ නොවැම්බර් මස 2 වෙනි දින වූ සෙනසුරුදා දවල් 1 ව කුරුනෑගල කම්මේරියේදී වෙන්දේසිකර විකුණනු ලබන නොහොත් බේරුදෙනව යෙදෙන වා ඇත.

වසඹ දිසාවේ කුරුනෑගල පලාතේ වැටුප්විල්ලි හත්පත්තුවේ කොට්ඨාසයේ පිහිටා තිබෙන බිම් කැබලි 3 ක්.

නො.	ඉඩමේ නම.	සිතියම 2,457. ගම—අඹකොට්ටි. අයිතිකම් කියවන්නා.	අන්දම.	මහත. අ. රු. ප.
11395	පන්සල්වත්ත	ආණ්ඩුව සහ තැන්නේ නොහොත් මාරලත්තේ උන්තාන්සේ	අවුරුදු පහක් පමණ කල්හිත හේන	14 3 10
G 1185	පන්සල්වත්ත නොහොත් දෙල්ගො ඇල්. බී. මාර ත්දේ සහ ආණ්ඩුවේ කුඹුරේ වූව		අවුරුදු එකේ සිට 4 දක්වා කල්හිත හේන	4 1 30
11396	ගෝවිත්දවත්ත	ආණ්ඩුව	අවුරුදු දහයක් පමණ කල්හිත හේන	8 3 10

කියමකරණලද මුදල අක්කරයක් රුපියල් 15.

මෙම ඉඩම් ගැණ වැඩිදුර කාරණා සර්වේසර් ජනරාල් උන්තාන්සේගෙන්ද, විකිනීමේ කොන්දේසි ගැණ කාරණා වසඹ දිසාවේ ආණ්ඩුවේ ඒජන්ත උන්තාන්සේගෙන්ද දනගන්ට පුළුවන.

ගරුකර ආණ්ඩුකාර උතුමානන්වගන්සේගේ ආඥාව ලෙස,  
ඩබ්ල්යු. ඩී. චෙලර්,  
වැඩබලන මහසෙනෙවිතුමා විසින්.

No. 1,521, N.W. P.

Colonial Secretary's Office,  
Colombo, September 13, 1901.

ON Wednesday, October 30, 1901, at 1 o'clock P.M., the Government Agent for the North-Western Province will put up for sale or settlement, at his office in Kurunegala, the under-mentioned portions of Crown Land, on the terms authorized by Government.

Four allotments of land situated in the Katugampola hatpattu division of the Kurunegala District of the North-Western Province.

Preliminary plan 2,427/26. Village—Dunnkedeniya.

Lot.	Name of Land.	Name of Claimant.	Description.	Extent.		Upset Price
				A.	R.	per Acre.
						Rs.
R 1180	Dunukadeniyawatta	L. Philip Silva, Notary	Garden	79	1 0	300
Preliminary plan 2,426/25. Village—Kumbukgahamulla.						
O 1180	Kumbukgahamulawatta	L. Fernando of Marawila	Garden	15	2 15	300
P 1180	Do.	do.	do.	89	2 0	350
Q 1180	Do.	do.	do.	1	1 18	20

Further information respecting these lands may be obtained from the Surveyor-General, and respecting the conditions of sale from the Government Agent, North-Western Province.

By His Excellency the Governor's command,  
W. T. TAYLOR,  
Acting Colonial Secretary.

No. 1,521, N.W. P.

විෂි 1901 ක්වූ සැප්තැම්බර් මස 13 වෙනි දින කොළඹ මහසෙනෙවිතුමා විසින් ඉදිරිපත් කළ කටයුතු වේදිකා.

වසඹ දිසාවේ ආණ්ඩුවේ ඒජන්ත උන්තාන්සේ විසින් මෙහි පහත සඳහන් වෛත ආණ්ඩුව සන්තක ඉඩම් ආණ්ඩුවේ නියෝගවල ප්‍රකාරයට විෂි 1901 ක්වූ නොවැම්බර් මස 30 වෙනි දින වූ බදාදා දවල් 1 ව කුරුනෑගල කම්මේරියේදී වෙන්දේසිකර විකුණනු ලබන නොහොත් බේරුදෙනව යෙදෙන වා ඇත.

වසඹ දිසාවේ කුරුනෑගල පලාතේ කවුගම්පොල හත්පත්තුවේ කොට්ඨාසයේ පිහිටා තිබෙන බිම් කැබලි 4 ක්.

නො.	ඉඩමේ නම.	සිතියම 2,427/26. ගම—දුනුකේදෙනියා.	අන්දම.	මහත. අ. රු. ප.	අක්කර ගන මිල. රු.
R 1180	දුනුකේදෙනියේ වත්ත	ඇල්. පිලිප් සිල්වා නොකාරිස්	වත්ත	79 1 0	300
සිතියම 2,426/25. ගම—කුඹුක්ගහමුල්ල.					
O 1180	කුඹුක්ගහමුල්ලවත්ත	මැරියම්ල ඇල්. ප්‍රනාන්දු	වත්ත	15 2 15	300
P 1180	එම	එම	එම	89 2 0	350
Q 1180	එම	එම	එම	1 1 18	20

මෙම ඉඩම් ගැණ වැඩිදුර කාරණා සර්වේසර් ජනරාල් උන්තාන්සේගෙන්ද, විකිනීමේ කොන්දේසි ගැණ කාරණා වසඹ දිසාවේ ආණ්ඩුවේ ඒජන්ත උන්තාන්සේගෙන්ද දනගන්ට පුළුවන.

ගරුකර ආණ්ඩුකාර උතුමානන්වගන්සේගේ ආඥාව ලෙස,  
ඩබ්ල්යු. ඩී. චෙලර්,  
වැඩබලන මහසෙනෙවිතුමා විසින්.



No. 1,522, N.W. P.

Colonial Secretary's Office,  
Colombo, September 21, 1901.

ON Tuesday, November 19, 1901, at 1 o'clock P.M., the Government Agent for the North-Western Province will put up to auction, at his office in Kurunegala, the under-mentioned portions of Crown Land, on the terms authorized by Government.

Three allotments of land situated in the Dambadeni hatpattu division of the Kurunegala District of the North-Western Province.

Preliminary plan 1,365. Village—Potupitiya.

Lot.	Name of Land.	Name of Claimant.	Description.	Extent.		Upset Price
				A.	R.	per Acre.
						Rs.
7174	Wagollenakalana	The Crown	Forest	77	0 25	110
7175	Do.	do.	do.	11	2 35	110
F 634	Pansalawatta	Talwatta Gunaratna Unnanse and Crown	do.	16	0 2	110

Further information respecting these lands may be obtained from the Surveyor-General, and respecting the conditions of sale from the Government Agent, North-Western Province.

By His Excellency the Governor's command,

W. T. TAYLOR,  
Acting Colonial Secretary.

No. 1,522, N.W. P.

විෂ 1901 කවු සැපයුම්වූ මස 21 වෙනි දින කොළඹ මහසෙනෙවිවරයාගේ කන්තෝරුවේදී.

වෙලි දිසාවේ ආණ්ඩුවේ ඒජන්තලන්කාන්සේ විසින් මෙහි පහත සඳහන්වෙන ආණ්ඩුව සන්නක ඉඩම් ආණ්ඩුවේ නිලෝගවල ප්‍රකාරයට විෂ 1901 කවු නොවැලීම මස 19 වෙනි දිනවූ අඟහරුවාද දවල් (1) එකවර කුරුනෑගල කම්මේරියේදී වෙන්දේසිකර විකුණනව යෙදෙනවා ඇත.

වෙලි දිසාවේ කුරුනෑගල පලාතේ දඹාදනි ගස්පත්තුවේ කොට්ඨාසයේ පිහිටා තිබෙන බිම්කැබලි 3යි. සිතියම 1,365. ගම්—පොදුපිටිය.

නො.	ඉඩමේ නම.	අයිතිකරු නිකුත්තා.	අන්දම.	මහත.
				අ. රු. ප.
7174	වගෙල්ලේ මුකලාන	ආණ්ඩුව	මුකලාන	77 0 25
7175	එම	එම	එම	11 2 35
F 634	පත්තලවත්ත	ගල්වත්තේ ගුණරත්න ලන්කාන්සේ සහ ආණ්ඩුව	එම	16 0 2

නියමකරණලද මුදල අක්කරයක් රුපියල් 110යි.

මෙම ඉඩම් ගැණ වැඩිදුර කාරණා සර්වේශර්ජනරු ලන්කාන්සේගෙන්ද, විකිනීමේ කොන්දේසි ගැණ කාරණා වැඩි දිසාවේ ආණ්ඩුවේ ඒජන්තලන්කාන්සේගෙන්ද දැනගනව පුළුවන.

ගරුකර ආණ්ඩුකාර ලකුමානවත්තන්සේගේ ආඥාවලය,  
විචිල්ලු. ටී. චේලර්,  
වැඩබලන මහසෙනෙවිවරයා විමස.

No. 1,523, N.W. P.

Colonial Secretary's Office,  
Colombo, September 25, 1901.

ON Thursday, November 14, 1901, at 1 o'clock P.M., the Government Agent for the North-Western Province will put up to auction, at his office in Kurunegala, the under-mentioned portions of Crown Land, on the terms authorized by Government.

An allotment of land situated in the Hiriyala hatpattu division of the Kurunegala District of the North-Western Province.

Preliminary plan 1,959.

Lot.	Village.	Name of Land.	Description.	Extent.	
				A.	R.
				P.	
9904	Wetakuluwawa	Gettuwanaelahena	Chena	9	2 9

Upset price,—Rs. 10 per acre.

Further information respecting this land may be obtained from the Surveyor-General, and respecting the conditions of sale from the Government Agent, North-Western Province.

By His Excellency the Governor's command,

W. T. TAYLOR,  
Acting Colonial Secretary.

No. 1,523, N.W. P.

විෂ 1901 කවු සැපයුම්වූ මස 25 වෙනි දින කොළඹ මහසෙනෙවිවරයාගේ කන්තෝරුවේදී.

වෙලි දිසාවේ ආණ්ඩුවේ ඒජන්තලන්කාන්සේ විසින් මෙහි පහත සඳහන්වෙන ආණ්ඩුව සන්නක ඉඩම් ආණ්ඩුවේ නිලෝගවල ප්‍රකාරයට විෂ 1901 කවු නොවැලීම මස 14 වෙනි දිනවූ මුකස්පත්තේ දවල් 1ව කුරුනෑගල කම්මේරියේදී වෙන්දේසිකර විකුණනව යෙදෙනවා ඇත.

වෙලි දිසාවේ කුරුනෑගල පලාතේ හිරියලහත්තුවේ කොට්ඨාසයේ පිහිටා තිබෙන බිම්කැබලි 1කි. සිතියම 1,959.

නො.	ගම.	ඉඩමේ නම.	අන්දම.	මහත.	අක්කර
				අ. රු. ප.	මිල
9904	වැටකුළුවාව	ගැට්ටුවානආලේගේන	ගේන	9 2 9	10

මෙම ඉඩම් ගැණ වැඩිදුර කාරණා සර්වේශර්ජනරු ලන්කාන්සේගෙන්ද, විකිනීමේ කොන්දේසි ගැණ කාරණා වැඩි දිසාවේ ආණ්ඩුවේ ඒජන්තලන්කාන්සේගෙන්ද දැනගනව පුළුවන.

ගරුකර ආණ්ඩුකාර ලකුමානවත්තන්සේගේ ආඥාවලය,  
විචිල්ලු. ටී. චේලර්,  
වැඩබලන මහසෙනෙවිවරයා විමස.

## LAND SALES IN THE NORTH-CENTRAL PROVINCE

No. 1,075, N.G.P.

Colonial Secretary  
Colombo, S.

ON Friday, October 25, 1901, at 12 o'clock noon, the Government Agent for the North-Central Province put up to auction for sale or settlement, at his office in Anuradhapura, the under-mentioned land, on the terms authorized by Government.

Twenty-two allotments of land situated in the Nuwaragam palata division of the Anuradhapura District, the North-Central Province.

Lot.	Village.	Name of Applicant.	Description.
		Preliminary plan 1,425.—Willachchiya korale.	
4406	Tandankulama.	S. Kurusu Pedru	Low jungle fit for paddy
		Preliminary plan 1,118.—Willachchiya korale.	
3238	Ihalagalgiriya	W. A. Banda of Ambagahawewa	Low jungle fit for paddy
		Preliminary plan 1,170.—Willachchiya korale.	
3487	Hinhabarawewa	L. Wannakurala of Ambagahawewa	High jungle fit for paddy
		Preliminary plan 1,338.—Willachchiya korale.	
4031	Naiwewa	D. Ranhami Appuhami	Low jungle fit for paddy
		Preliminary plan 1,507.—Willachchiya korale.	
4668	Adampane	Sinnate Vedarala	Garden leased to applicant
		Preliminary plan 552.—Willachchiya korale.	
2030	Dunupotagama	Jayaturala Korala	Low jungle fit for paddy
		Preliminary plan 678.—Willachchiya korale.	
2258	Palugama	Kalinguwa Vel-vidane	Low jungle fit for paddy
		Preliminary plan 888.—Willachchiya korale.	
2713	Badahela Ranoruwa	Menikage Naide	Low jungle fit for paddy
		Preliminary plan 1,506.—Willachchiya korale.	
4666	Potanegama	Sinna Vel-duraya	Jungle fit for garden and for paddy
		Preliminary plan 1,770/92.—Willachchiya korale.	
5289	Potanegama	Petta Vel-duraya Abadda	Abandoned garden, being scrub and open land fit for coconut
		Preliminary plan 605.—Willachchiya korale.	
2117	Karambewa	Welapediya	High jungle fit for paddy
		Preliminary plan 967.—Willachchiya korale.	
2831	Hiriyalegama	Senduwa PEDIYA	Low jungle fit for paddy
		Preliminary plan 677.—Willachchiya korale.	
2257	Pahalamaragehewa	Pinhami Vel-vidane	High jungle fit for paddy
		Preliminary plan 675.—Willachchiya korale.	
2254	Katupatwewa	Pinhami Vel-vidane	High jungle fit for coconut
		Preliminary plan 1,394.—Willachchiya korale.	
4242	Katupatwewa	W. Appurala	High jungle fit for paddy
		Preliminary plan 1,399.—Willachchiya korale.	
4281	Katupatwewa	K. Kapuruhami	Open land fit for building site
		Preliminary plan 676.—Willachchiya korale.	
2256	Timbiriwewa	Jayaturala, late Korala	High jungle fit for paddy
		Preliminary plan 1,868.—Willachchiya korale.	
5512	Timbiriwewa	L. Punchirala	Thorny jungle fit for paddy
		Preliminary plan 1,526.—Willachchiya korale.	
4717	Horiwila	Attadassi Unnanse	Low jungle fit for coconut
		Preliminary plan 674.—Willachchiya korale.	
2250	Dangollewa	K. Menikrala and others of Ittikulama	Low jungle fit for paddy
		Preliminary plan 1,140.—Willachchiya korale.	
3292	Ihalawewa	Mudaliami Setangirala	Low jungle fit for paddy
		Preliminary plan 1,339.—Willachchiya korale.	
4033	Millegollewa	Sinnate Lekama	Part forest and part cleared fit for paddy

Claimants to any of these lands must attend the sale and prove their title, if any.

Further information respecting these lands may be obtained from the Surveyor-General or the Government Agent of the North-Central Province.

By His Excellency the Governor

No. 1,075, N.C. P.

වස 1901 කවු සැප්තැම්බර් මස 12 වෙනි දින කොළඹ මහජනකාරීයේ උත්සාහයෙන් සන්දෝරු වෙදිද.

උතුරු මැදදිසාවේ ආණ්ඩුවේ ඒජන්ත උත්සාහයේ විසින් ලෙහි පහත සඳහන්වන ආණ්ඩුව සන්තක ඉඩම් ආණ්ඩුවේ නිෂේධනවල ප්‍රකාරයට වස 1901 කවු මක්කෝම්බු සහ 25 වෙනි දිනවු සිකුරුදු දවල් දෙදලයට අනුරාධපුර කවිවේරයේදී වෙන්දේසිකර එකඟත්වයේ රෝ මිණිමකරදෙන්නට යෙදෙනවා ඇත.

උතුරු මැදදිසාවේ අනුරාධපුර පලාතේ නුවරනම්පලාන කිහිප කොට්ඨාසයේ පිහිටා තිබෙන ඉඩම් කැබලි 22

සිතියම 1,425. ප්‍රවේශකෝරලේ.

කො.	මම.	ඉල්ලුම්කාරයා.	අන්දම.	මහත. අ. රු. ප.	අක්කර ගස මිල. රු.
4406	කන්ඩන්කුලම	ඇස්. කුරුසු රේදුරු සිතියම 1,118.	ලඳකැලේ, එයට සුදුසුයි	3 1 21	10
3238	ඉහලගල්ගිරියාගම	අඹහතවැවේ ඩබ්ලිව්. ඒ. ඩන්ඩා සිතියම 1,170.	එයට සුදුසු ලඳ කැලේ	0 3 38	10
3487	හිත්තමරවැව	අඹහතවැවේ ඇල්. වන් නකුරල සිතියම 1,338.	එයට සුදුසු අන්දමුවා කැලේ	1 1 5	13
4031	කපිවැව	ඩී. රත්නාම් අප්පහ. මි සිතියම 1,507.	එයට සුදුසු ලඳකැලේ	10 1 39	10
4668	අඩම්පහේ	සිත්තානේ වෙදුරල. සිතියම 552.	ඉල්ලුම්කාරයාට බද්දටදී තිබෙන මත්ත	0 2 23	50
2030	දුනුපොතගම	ජයතුරල කෝරල සිතියම 678.	එයට සුදුසු ලඳ කැලේ	10 3 26	10
2258	පලුනම	කලීකුට්ටා වෙල්විදුනේ සිතියම 888.	එයට සුදුසු ලඳකැලේ	5 3 8	11
2713	බඩකැලරනෝරුව	මැනිකාගේ නසිදේ සිතියම 1,506.	එයට සුදුසු ලඳකැලේ	3 1 5	10
4666	පොතානේගම	සිත්තාලේ දුරුසා සිතියම 1,770/92.	එයට නොහොත් වන්නට සුදුසු කැලේ	0 1 32	10
5239	එම	පෙන්නා වෙල්දුරයා අබද්ද සිතියම 605.	එල්වකන් සහ කවුපත් සහිත ඉඩමකැවන් අන්දම නිෂේධන ඉඩම, පොල් මැවීමට සුදුසුයි	0 1 39	15
2117	කරඹුව	වේලා ජෙහිසා සිතියම 967.	එයට සුදුසු අන්දමුවා කැලේ	8 3 21	10
2831	හිරියාලේගම	සෙත්දුවා ජෙහිසා සිතියම 677.	එයට සුදුසු ලඳකැලේ	0 3 37	10
2257	පහලමාරතුකුව	සිත්තාම් වෙල්විදුනේ සිතියම 675.	එයට සුදුසු අන්දමුවා කැලේ	15 3 0	10
2254	කවුපත්වැව	එම සිතියම 1,394.	පොල් මැවීමට සුදුසු අන්දමුවා කැලේ	0 2 29	10
4242	එම	ඩබ්ලිව්. අප්පුරල සිතියම 1,399.	එයට සුදුසු අන්දමුවා කැලේ	3 0 23	10
8281	එම	කේ. කපුරුහාමි සිතියම 676.	ගෙයක් ගොඩනැගීමට සුදුසු එළි මත් ඉඩම	0 2 32	10
2256	නිහිරිවැව	ජයතුරල හිඳිපු කෝරල සිතියම 1,868.	එයට සුදුසු අන්දමුවා කැලේ	11 2 23	10
5512	එම	ඇල්. පු. මිඳුල සිතියම 1,526.	එයට සුදුසු කවුසහිත කැලේ	5 0 6	10
4717	ගොරිමිල	අන්තදස්සිලන්තානේ සිතියම 674.	පොල් මැවීමට සුදුසු ලඳකැලේ	1 2 18	10
2250	අත්තොල්ලුව	ඉම්පිකුලගේ කේ. මැනික් රල සහ තවත් සිතියම 1,140.	එයට සුදුසු ලඳකැලේ	6 0 5	10
3292	ඉහලවැව	මුදලිහාමි සෙනෙහිරල සිතියම 1,339.	එයට සුදුසු ලඳකැලේ	5 2 0	10
4033	මිල්ලගොල්ලුව	සිත්තානේ ලේකම් සිතියම 1,339.	කොටසක් මුකලාන, කොටසක් එළිකර තිබේ, එයට සුදුසු	5 3 36	12

මෙම ඉඩම් කැබලි ගැණ අයිතිවාසිකම් කියාසිටින යම් අයෙක් ඇත්නම් ඔහු විසින් විකිනීමේ දීනේට පැමිණ ඔහුගේ අයිතිවාසිකම් වප්සුකරන්නට ඕනෑය.

මෙම ඉඩම් ගැණ වැඩිදුර කාරණා සර්වේචර්ජනරු උත්සාහයේගෙන්ද, විකිනීමේ කොන්දේසි ගැණ කාරණා උතුරු මැද දිසාවේ ආණ්ඩුවේ ඒජන්ත උත්සාහයේගෙන්ද දැනගන්නට පුළුවන.

ගැරකර ආණ්ඩුකාර උතුරු මැදදිසාවේගෙන් අඥවලෙස,  
ඩබ්ලිව්. පී. වේලරු,  
වැඩබලන මහජනකාරීයේ මහේ.

No. 1,076, N.C. P.

Colonial Secretary's Office  
Colombo, September 12, 1901.

ON Tuesday, October 29, 1901, and the following day, at 12 o'clock noon, the Government Agent for the North-Central Province will put up to auction for sale or settlement, at his office in Anuradhapura, the under-mentioned portions of Crown Land, on the terms authorized by Government.

Fifty-three allotments of land situated in the Hurulupalata division of the Anuradhapura District of the North-Central Province.

Lot.	Village.	Name of Applicant.	Description.	Extent.		Upset Price per Acre.
				A.	R. P.	
Preliminary plan 1,986.—Uddiyankulama korale. Claimant—Crown.						
5874	Galenbindunuwewa	Kapurala Vel-vidane and 2 others	Chena and jungle fit for paddy	5	1 11	10
5875	Do.	—	Wihena fit for paddy	3	0 6	10
5876	Do.	K. Nambirala and 2 others	Chena fit for paddy	5	0 24	10
Claimant—Crown and K. Kapurala and P. Kadirawelate.						
5877	Aspayabendiwewa	K. Anumetirala	Pattiya	0	0 30	10
Preliminary plan 1,861.—Uddiyankulama korale. Claimant—Crown.						
5485	Todamaduwa	P. Welate and others of Galwaduagama	High jungle fit for paddy	2	0 30	10
5486	Do.	Banda Vel-vidane and others	Chena fit for paddy	16	0 24	10
5487	Do.	do.	Old chena fit for paddy	73	0 6	10
Preliminary plan 1,846.—Uddiyankulama korale. Claimant—Crown.						
5434	Siwalakulama	W. A. Banda	Low jungle fit for paddy	1	2 39	10
5435	Do.	do.	do.	0	0 12	10
5436	Do.	A. A. Kapurhami and others	Chena fit for paddy	1	0 18	10
5437	Do.	W. A. Ranhami Appuhami	do.	2	3 1	10
5438	Do.	T. B. A. Kapurala and others	do.	6	1 28	10
5439	Tamarakulama	A. Kapurhami and others	do.	6	2 10	10
5440	Do.	do.	Paddy field (encroachment by Ranhami, Appuhami, and Tikiri Appu)	0	0 36	10
Preliminary plan 660.—Uddiyankulama korale. Claimant—Crown.						
2219	Puliyankulama	Hittara Ukkunaide	Forest fit for paddy	4	3 12	11
2222	Do.	Naide Hangilia	do.	5	0 1	11
Preliminary plan 805.—Uddiyankulama korale. Claimant—Crown.						
2493	Puliyankulama	Menikrala Lekama	Paddy field (encroachment by villagers)	11	1 31	25
Preliminary plan 141.—Uddiyankulama korale. Claimant—Crown.						
395	Elapatwewa	—	Low jungle fit for paddy	7	1 28	10
Preliminary plan 801.—Uddiyankulama korale. Claimant—Crown.						
2489	Ihalagama	W. G. Kandate	Low jungle fit for paddy	4	0 24	10
Preliminary plan 681.—Uddiyankulama korale. Claimant—Crown.						
2267	Ihalakanhindigama	Kadirate Vel-vidane	Scrub jungle fit for paddy	3	3 33	10
Preliminary plan 1,530.—Uddiyankulama korale. Claimant—Crown.						
4728	Watarakwewa	Pina Vel-pediya and others	Low jungle fit for paddy	6	3 2	10
Preliminary plan 1,936.—Matumbuwa korale. Claimant—Crown.						
5722	Weragala	K. G. Samittara and others	Low jungle fit for paddy	0	2 33	10
Preliminary plan 630.—Matumbuwa korale. Claimant—Crown.						
2159	Horiwila	Kowurala Kapurala and others	Low jungle fit for paddy	5	0 19	10
2160	Do.	P. Perera	do.	25	0 11	10
Preliminary plan 787.—Matumbuwa korale. Claimant—Crown.						
2402	Marikarayagama	Appuralage Udayare	Low jungle fit for paddy	11	0 20	10
Preliminary plan 874.—Matumbuwa korale. Claimant—Crown.						
2682	Galapitagala	Hinukkiriya Welatege Kapurala and others	Forest fit for paddy	8	0 38	15
Preliminary plan 1,454.—Matumbuwa korale. Claimant—Crown.						
4463	Mahadiwulwewa	J. V. Appuwa	Open land fit for paddy	0	3 14	10
Preliminary plan 617.—Matumbuwa korale. Claimant—Crown.						
2141	Habarane	P. Perera	Forest fit for garden and field	25	2 28	15

Lot.	Village.	Name of Applicant.	Description.	Extent. A. R. P.	Upset Price per Acre. Rs.	
		Preliminary plan 618.—Matumbuwa korale. Claimant—Crown.				
2145	Rambewa	Kudarala Vel-vidane	Low jungle fit for paddy	11 0 11	10	
		Preliminary plan 623.—Matumbuwa korale. Claimant—Crown.				
2150	Palugaswewa	Wannihami Vel-vidane	Low jungle fit for garden	8 0 33	10	
		Preliminary plan 629.—Matumbuwa korale. Claimant—Crown.				
2158	Habadiwulwewa	Kapurala Vel-vidane	Low jungle fit for paddy	14 2 11	10	
		Preliminary plan 683.—Matumbuwa korale. Claimant—Crown.				
2272	Migahapattiya	Wannihami Lekama and others	Scrub (part fit for paddy, part for garden, but said to be liable to periodical submersion by the Yan-oya)	13 2 20	10	
		Preliminary plan 845.—Ulagalla korale. Claimant—Crown.				
2593	Marakkulama	S. Kadirawela Vidane	Low jungle fit for paddy	0 3 0	15	
		Claimant—S. Kadirawela Vidane.				
A 122	Marakkulama	—	Field	3 3 23	40	
		Preliminary plan 1,057.—Ulagalla korale. Claimant—Crown.				
2969	Labunoruwa	K. G. Hawadiya Vel-duraya	Forest fit for paddy	8 1 2	15	
		Preliminary plan 828.—Ulagalla korale. Claimant—Crown.				
2563	Tirappane	Naiderala Korala	Field (encroachment by Naiderala Korala)	1 0 37	50	
		Preliminary plan 1,254.—Ulagalla korale. Claimant—Crown and Kandature Banda of Potuwewa.				
H 124	Tirappane	Kapurala, late Vel-vidane	High jungle fit for paddy	2 0 22	15	
		Preliminary plan 696.—Ulagalla korale. Claimant—Crown.				
2301	Mawatawewa	Malhami Arachchi	Forest and jungle fit for paddy	4 0 27	15	
		Preliminary plan 206.—Ulagalla korale. Claimant—Crown.				
670	Sembukulama	—	Forest fit for paddy	8 2 38	10	
671	Do.	—	do.	2 1 25	10	
672	Do.	—	do.	1 2 7	10	
678	Wellamudawa	—	Scrub fit for paddy	7 3 26	10	
679	Do.	—	do.	14 3 20	10	
		Preliminary plan 710.—Ulagalla korale. Claimant—Crown.				
2327	Kunjikulama	Kadirage Janguwa	Low jungle fit for paddy	9 1 2	10	
		Preliminary plan 745.—Ulagalla korale. Claimant—Crown.				
2395	Galkulama	R. V. Menikrala	Low jungle fit for garden	2 3 25	10	
		Preliminary plan 1,131.—Ulagalla korale. Claimant—Crown.				
3273	Perimiyankulama	K. Kudarala and another	Forest fit for garden	2 3 34	10	
3276	Do.	do.	do.	0 3 35	10	
		Preliminary plan 155.—Ulagalla korale. Claimant—Crown.				
412	Tirappane	—	Waste land	1 1 16	10	
413	Do.	—	do.	0 2 10	10	
414	Do.	—	Waste land (part asweddumisable)	1 2 10	10	
416	Tirappane and Mawatawewa	—	Waste land	23 2 30	10	
		Preliminary plan 1,058.—Ulagalla korale. Claimant—Crown.				
2972	Muriyakadawela	—	Waste land (rocky)	1 0 30	10	
2975	Do.	—	Part garden and part waste land (encroachment by Punchiappu Lekama)	0 0 34	10	

Claimants to any of these lands must attend the sale and prove their title, if any.

Further information respecting these lands may be obtained from the Surveyor-General, and respecting the conditions of sale from the Government Agent of the North-Central Province.

By His Excellency the Governor's command,

W. T. TAYLOR,  
Acting Colonial Secretary.

No 1,076, N.C. P.

1901 ක්වු සැප්තැම්බ් මස 12 වෙනි දින කොළඹ මහසෙනසුනාධිපතිතුමාගේ කන්තෝරුවේදී.

උතුරුමැද දිසාවේ ආණ්ඩුවේ මහජනතලා නායකයන් විසින් මෙහි පහත සඳහන්වන ආණ්ඩුව සන්නය ඉහළ ආණ්ඩුවේ නියෝගවල ප්‍රකාරයට වසර 1901 ක්වු ඔක්තෝබ්‍ර මස 29 වෙනි දිනවු අගහැරුවද සහ ඊට පසු වදන් දවල් 12ව අනුරාධපුර කවිවේදියේදී වෙන්දේසිකර විකුණන්නට හෝ මේර දෙන්නට ගෙදෙන්නවා ඇත.

උතුරුමැද දිසාවේ අනුරාධපුර පලාතේ හුරු එ පලාත සහ කොට්ඨාසයේ පිහිටා තිබෙන බිම්කැබලි 53ක් සිතියම 1,986. උභිතියන්කුලම කෝරළේ. අයිතිකම කියන්නා—ආණ්ඩුව. අක්කර මහත. ගක මිල රු.

නො.	ගම.	ඉල්ලීමකාරයාගේ නම.	අන්දම.	අ. රු. ප.	රු.
5874	ගලෙත්තිදුනුවාව	කපුරුල වෙල්විදයේ සහ තවත් දෙන්නෙක්	වියව සුදුසු හේන සහ කැලේ	5 1 11	10
5875	එම	—	වියව සුදුසු වි හේන	3 0 6	10
5876	ගලෙත්තිදුනුවාව	කේ. නමිරුල සහ තවත් දෙන්නෙක්	වියව සුදුසු හේන	5 0 24	10
5877	අස්පයාබැදිවැව	අයිතිකම කියන්නා—ආණ්ඩුව සහ කේ. කපුරුල සහ පි. කදිරවේලාගේ. කේ. අනුමැතිරුල	පව්විස	0 0 30	10
5485	කෝඩාමඩුව	සිතියම 1,861. උභිතියන් කුලම කෝරළේ. පි. වෙලාගේ සහ හල්වඩුවා. ගම තවත්අය	අයිතිකම කියන්නා—ආණ්ඩුව.		
5486	එම	බන්ඩා වෙල්විදයේ සහ තවත්අය	වියව සුදුසු අන්දමුවාකැලේ	2 0 30	10
5487	එම	එම	වියව සුදුසු හේන	16 0 24	10
		සිතියම 1,846.	වියව සුදුසු පරණ හේන	73 0 6	10
5434	සිවලාකුලම	ඩම්ලිව. ඒ. බන්ඩා	වියව සුදුසු උදකැලේ	1 2 39	10
5435	එම	එම	එම	0 0 12	10
5436	එම	ඒ. ඒ. කපුරුගාමි සහ තවත්අය	වියව සුදුසු හේන	1 0 18	10
5437	එම	ඩම්ලිව. ඒ. රංගාමි අප්පුගාමි	එම	2 3 1	10
5438	එම	පි. සී. ඒ. කපුරුල සහ තවත්අය	එම	6 1 28	10
5439	සාමරකුලම	ඒ. කපුරුල සහ තවත්අය	එම	6 2 10	10
5440	එම	එම	රංගාමි අප්පුගාමි සහ විකිරි අප්පු විසින් මැදිකරගණ තිබෙන කුඹුර	0 0 36	10
		සිතියම 660.			
2219	පුලියන්කුලම	තිව්වර උක්කුකසිදේ	වියව සුදුසු මුකලාන	4 3 12	10
2222	එම	තයිදේහන්තිලියා	එම	5 0 1	10
		සිතියම 805.			
2493	එම	මැනික්කරු ලේකම	ගම්වුන් විසින් මැදිකර ගණ තිබෙන කුඹුර	11 1 31	25
		සිතියම 141.			
395	ඇලපත්වැව	—	වියව සුදුසු උදකැලේ	7 1 28	10
		සිතියම 801.			
2489	ඉහලගම	ඩම්ලිව. ඒ. කන්දගේ	එම	4 0 24	10
		සිතියම 681.			
2267	ඉහලකංහිදිගම	කදිරගේ වෙල්විදයේ	වියව සුදුසු කප්පත්කැලේ	3 3 33	10
		සිතියම 1,530.			
4728	වවරැක්වැව	පිඟාවෙල්පේතිසා සහ තවත් අය	වියව සුදුසු උදකැලේ	6 3 2	10
		සිතියම 1,936. මාවමුවාකෝරළේ.			
5722	මේරගල	කේ. ඒ. සමිත්තර සහ තවත් අය	වියව සුදුසු උදකැලේ	0 2 33	10
		සිතියම 630.			
2159	හෝර්මිල	කපුරුල කපුරුල සහ තවත් අය	එම	5 0 19	10
2160	එම	පි. පෙරේරා	එම	25 0 11	10
		සිතියම 787.			
2462	මරිකාරගම	අප්පුරලගේ උඩගාමේ	එම	11 0 20	10
		සිතියම 874.			
2682	ගලපිටගල	සිහුන් ක්‍රිතාවේ වේලාගේගේ කපුරුල සහ තවත් අය	වියව සුදුසු මුකලාන	8 0 38	15
		සිතියම 1,454.			
4463	මහදිවුල්වැව	ජේ. වි. අප්පුවා	වියව සුදුසු එලිමගන් ඉඩම	0 3 14	10
		සිතියම 617.			
2141	පමරගේ	පි. පෙරේරා	වත්තව නොහොත් කුඹුර තව සුදුසු මුකලාන	25 2 28	15
		සිතියම 618.			
2145	රැඹුව	කුඩාරුල වෙල්විදයේ	වියව සුදුසු උදකැලේ	11 0 11	10
		සිතියම 623.			
2150	පළහස්වැව	වත්තිගාමි වෙල්විදයේ	වත්තව සුදුසු උදකැලේ	8 0 33	10
		සිතියම 629.			
2158	ගබ්දිවුල්වැව	කපුරුලවෙල්විදයේ	වියව සුදුසු උදකැලේ	14 2 11	10

නො.	ගම.	ඉල්ලුම්කාරයාගේ නම.	අන්දම.	මහත. අ. රු. ප.	අක්කර ගණ මිල. රු.
2272	මහනපවිපිය	සිතියම 683. වන්තිගාමි ලේකම් සහ තවත් අය	කටුපත්, කොටසක් වතු ඉඩමටද කොටසක් මියටද සුදුසු, නුමුත් ගාත් මගේ වතුරට කලින් කල ගවයන්ට පුළුවනයි කියති	13 2 20	10
2593	මාරක්කුලම	සිතියම 845. උලගල්ලකෝරලේ. ඇස්. කදිරවේලා විදාගේ	මියට සුදුසු උදකැලේ	0 3 0	15
A 122	එම	අයිතිකම් කියන්නා—ඇස්. කදිරවේලා විදාගේ.	කුඹුර	3 3 23	40
2969	ලබුනෝරුව	සිතියම 1,057. කේ. ජී. ගවසියාවෙල්දුරගා	මියට සුදුසු මුකලාන	8 1 2	15
2563	තිරප්පගේ	සිතියම 828. කසිදුරලකෝරල	කුඹුර, කසිදුරලකෝරල මිසි මැදිකරගන තිබෙන	1 0 37	50
H 124	සිතියම 1,254. තිරප්පගේ	අයිතිකම් කියන්නා—ආණ්ඩුව සහ කපුරල ගිවසු වෙල්විදාගේ	මියට සුදුසු අන්දමුවා කැලේ	2 0 22	15
2301	මාවහවුව	සිතියම 696. අයිතිකම් කියන්නා—ආණ්ඩුව. මල්ගාමි ආරච්චි	මියට සුදුසු කැලේ සහ මුකලාන	4 0 27	15
670	සෙමුකුලම	සිතියම 206.	මියට සුදුසු මුකලාන	8 2 38	10
671	එම	—	එම	2 1 25	10
672	එම	—	එම	1 2 7	10
678	වෙල්ලමුදුව	—	කටුපත්, මියට සුදුසු	7 3 26	10
679	එම	—	එම	14 3 20	10
2327	කුන්දකුලම	සිතියම 710. කදිරගේ ජන්ගුවා	මියට සුදුසු උදකැලේ	9 1 2	10
2395	ගල්කුලම	සිතියම 745. ආර්. වි. මැතිකරල	වන්තට සුදුසු උදකැලේ	2 3 25	10
3273	පෙරිමියන්කුලම	සිතියම 1,131. කේ. කුමාරල සහ තවත් කෙනෙක්	වතු ඉඩමකට සුදුසු මුකලාන	2 3 34	10
3276	එම	එම	එම	0 3 35	10
412	තිරප්පගේ	සිතියම 155.	මුඩු බිම	1 1 16	10
413	එම	—	එම	0 2 10	10
414	එම	—	මුඩුබිම, කොටසක් අස්වද්දත්ව පුළුවන	1 2 10	10
416	තිරප්පගේ සහ මාවත වුව	—	මුඩුබිම	23 2 30	10
2972	මුරියාකඩවල	සිතියම 1,058.	මුඩුබිම, ගල්සහිතයි	1 0 30	10
2975	එම	—	කොටසක් වන්ත, කොටසක් මුඩුබිම, පුත්ඵ්අප්පු ලේකම් විසින් මැදිකර ගණ තිබෙන	0 0 34	10

මෙම ඉඩම් කැබලි ගැණ අයිතිවාසිකම් කියාසිටින යම් අය ඇත්නම් ඔවුන් විසින් මිනිනීමේ දිනට පැමිණ ඔවුන්ගේ අයිතිවාසිකම් ඔප්පුකරන්ට බිහැන.

මෙම ඉඩම් ගැණ වැඩිදුර කාරණා සර්වේඤ්ච්ඡන්දනාත්සේගෙන්ද, මිනිනීමේ කොන්දේසි ගැණ කාරණා උතුරුමැද දිසාවේ ආණ්ඩුවේ ඒජන්තලන්සාත්සේගෙන්ද දැනගන්ට පුළුවන.

ගරුහර ආණ්ඩුකාර උතුමානත්වගන්සේගේ ආඥාවලෙස,  
ඩබ්ල්. ඩී. වෙලර්,  
වැඩබලන මහසෙක්කාරිස් මහත.

No. 1,077, N.O. P. Colonial Secretary's Office, Colombo, September 22, 1901.

ON Friday, November 22, 1901, at 12 o'clock noon, the Government Agent for the North-Central Province will put up to auction for sale or settlement, at his office in Anuradhapura, the under-mentioned portions of Crown Land, on the terms authorized by Government.

Two allotments of land situated in the Nuwaragam palata division of the Anuradhapura District of the North-Central Province.

Lot.	Name of Applicant.	Preliminary plan 1,296.—Kadawat korale. Village—Mahakumbukgollewa. Name of Claimant.	Description.	Upset Price	
				Extent. A. R. P.	per Acre. Rs.
3849	Sobita Unnanse	Crown and K. G. Welate Lekama and others	Paddy field	5 0 12	75

C 6\*

Lot.	Name of Applicant.	Name of Claimant.	Description.	Upset Price	
				Extent. per Acre.	Rs.
4625	—	Preliminary plan 1,496.—Kadawat korale. Crown	Thorny jungle fit for paddy	4 1 30	75

Claimants to any of these lands must attend the sale and prove their title, if any.

Further information respecting these lands may be obtained from the Surveyor-General, and respecting the conditions of sale from the Government Agent of the North-Central Province.

By His Excellency the Governor's command.  
W. T. TAYLOR,  
Acting Colonial Secretary.

No. 1,077, N.C. P.

වම් 1901 ක්‍රම සැලැස්මට මස 22 වෙනි දින කොළඹ මහසෙනෙවිවරයාගේ කන්දෝරුවේදී.

උතුරු මැද දිසාවේ ආණ්ඩුවේ ඒජන්තවරයාගේ විසින් මෙහි පහත සඳහන්වන ආණ්ඩුව සන්තක ඉඩම් ආණ්ඩුවේ නියෝගවල ප්‍රකාරයට වම් 1901 ක්‍රම සැලැස්ම මාස 22 වෙනි දින ක්‍රම සිකුරුදු දවල් දෙදෙනට අනුරාධපුර කවිවේරියේදී වෙන්දේසිකර විකුණනු ලබන හෝ බේරුන්කරගනු ලබන ගෙදෙනවා ඇත.

උතුරු මැද දිසාවේ අනුරාධපුර පලාතේ කුරුමිපලාත කිසිකොටසක් පිහිටා තිබෙන බිම් කැබලි 2ක්. සිතියම 1,296. කඩවත්තෝරලේ. ගම—මහකුඹුක්කෝරලුව. අක්කර මහත. සක මිල. රු. රු.

කො.	ඉල්ලුම්කාරයා.	අයිතිකම් කිසිවයා.	අත්දම.	අක්කර මහත. සක මිල. රු. රු.
3849	සෝබිතවරයාගේ	ආණ්ඩුව සහ කේ. ජී. වේලාගේ ලේකම් සහ නවත්. සිතියම 1,496.	කුඹුර	5 0 12 75
4625	එම	ආණ්ඩුව	කටුසහිත කැලේ, විසට සුදුසුයි	4 1 30 75

මෙම ඉඩම් කැබලි ගැණ අයිතිවාසිකම් කියාසිටින සම් අග ඇත්නම් ඔවුන් විසින් විකිනීමේ දිනට පැමිණ ඔවුන්ගේ අයිතිවාසිකම් ඔප්පුකරනු ලබන බවට බැර.

මෙම ඉඩම් ගැණ වැඩිදුර කාරණා සර්වේශ්වර්ණවරයාගේ සේවයේදී, විකිනීමේ කොන්දේසි ගැණ කාරණා උතුරු මැද දිසාවේ ආණ්ඩුවේ ඒජන්තවරයාගේ සේවයේදී දැනගනු ලබන බව ප්‍රථමය.

ගරුකර ආණ්ඩුකාර උතුරු මහත්මයාණන්ගේ ආඥාව ලෙස,  
බිම්ලේ. ඩී. වේලර්,  
වැඩබලන මහ සෙනෙවිවරයා.

No. 1,078, N.C. P.

Colonial Secretary's Office,  
Colombo, September 18, 1901.

ON Tuesday, November 12, 1901, at 12 o'clock noon, the Government Agent for the North-Central Province will put up to auction for sale or settlement, at his office in Anuradhapura, the under-mentioned portions of Crown Land, on the terms authorized by Government.

Fifteen allotments of land situated in the Nuwaragam palata division of the Anuradhapura District of the North-Central Province.

Lot.	Village.	Name of Applicant.	Description.	Extent.		Upset Price per Acre.
				A. R. P.	Rs. c.	
5450	Kallanchiya	K. Appurala and A. Kandate	Low jungle fit for paddy	3	0 11	10 0
5452	Timbiriwewa	Ukkurula, ex Arachchi of Niwama-lewa, and 20 others.	Jungle partly cleared, fit for paddy	55	2 10	12 50
Preliminary plan 1,960.—Kadawat korale.						
5783	Dikwewa	Kandate Vel-vidane and others	Jungle fit for paddy	5	0 10	12 50
5785	Do.	—	do.	4	3 22	12 50
5786	Kumbukwewa	Vidanage Kapurula and K. Kapurula Gamarala and others	do.	6	3 26	12 50
5787	Do.	do.	Land said to have originally belonged to Galkandegama. Jungle fit for paddy	3	3 13	12 50
5788	Galkandegama	Vidanage Kapurula and disputed by S. W. Sinnate and others	do.	5	1 16	12 50
5789	Kumbukwewa	—	Jungle fit for paddy, but said to be liable to submersion by Parana Hammillewa tank	2	3 20	12 50
5792	Rambewa	P. Punchigamarala and 7 others	Low jungle fit for paddy	10	0 24	12 50
5793	Do.	—	do.	7	3 12	12 50
5794	Do.	—	do.	6	2 38	12 50
5795	Do.	S. W. Kapurula and P. Ukkurula	do.	1	0 14	12 50
5796	Do.	Vel-vidane	Low jungle fit for cocoanut	1	1 18	12 50



Lot.	Village.	Name of Applicant.	Description.	Extent. A. R. P.	Upset Price per Acre. Rs. c.
3828	Galkandegama	Preliminary plan 1,289. - Kadawat korale. Sinnate Vel-vidane and 6 others	Jungle fit for paddy	10 0 22	10 0
3829	Do.	do.	do.	2 3 34	10 0

Claimants to any of these lands must attend the sale and prove their title, if any.

Further information respecting these lands may be obtained from the Surveyor-General, and respecting the conditions of sale from the Government Agent of the North-Central Province.

By His Excellency the Governor's command.

W. T. TAYLOR,  
Acting Colonial Secretary.

No. 1,078, N.C. P.

විෂ 1901 ක්වු සැප්තැම්බ් මස 18 වෙනි දින කොළඹ මහජනසභාවලින් කන්තෝරුවේදීය.

උතුරුමැද දිසාවේ ආණ්ඩුවේ ඒජන්තවරයන්ගේ විසින් මෙහි පහත සඳහන්වන ආණ්ඩුව සන්තක ඉඩම් ආණ්ඩුවේ නියෝගවල ප්‍රකාරව විෂ 1901 ක්වු නොවැම්බ් මස 12 වෙනි දිනවූ අහතරුවාදා දවල් දෙලඟට අනුරධපුර කම්මේරි සේදි කන්දේසිකර පිකුණකට කන්තෝරුවකරගත්ව යොදනවා ඇත.

උතුරුමැද දිසාවේ අනුරධපුර පලාතේ කුවරනම්පලාත කිසික කොට්ඨාසයේ පිහිටා තිබෙන බිම්කැබලි 15ක්. සිතියම 1,851. කැදැකෝරලේ.

කො.	ගම.	ඉල්ලීමකරගත් නම.	අන්දම.	මහක. අ. රු. ප.	අක්කර. රු. ග.
5450	කල්ලන්විභ	කන්. අප්පුරු සහ ඒ. කන්දනේ	විශ්ව සුදුසු ලදුකැලේ	3 0 11	10 0
5452	කම්බිවැව	මවාමලුවේ ලක්කුරුගිටිපු ආරච්චිල සහ නවත් විසිදෙනෙක්	විශ්ව සුදුසු, කොටසක් එළි කර තබෙන කැලේ	55 2 10	12 50
සිතියම 1,960. කඩවත්කෝරලේ.					
5783	දික්වැව	කන්දනේ වෙල්විදනේ සහ නවත් අඟ	විශ්ව සුදුසු කැලේ	5 0 10	12 50
5785	එම	එම	එම	4 3 22	12 50
5786	කුඹුක්වැව	විදනේගේ කපුරුල සහ කන්. කපුරුල ගමරුල සහ නවත් අඟ	එම	6 3 26	12 50
5787	එම	එම	ඉඩම මුලදිගල්කන්දේගමට අයිතිය කියනවා, විශ්ව සුදුසු කැලේ	3 3 13	12 50
5789	ගල්කන්දේගම	එම සහ රැබුවේ ඇස්. ඩබ්ලිව්. සිත්තා කේ සහ නවත් අඟ විසින් ආරවුල් කරතිබෙන	විශ්ව සුදුසු කැලේ එම නුමුත් පරත ගම්මල්ලා වේ විකුරට සවිවෙන්නට පුළුවන	5 1 16	12 50
5792	රැබුව	පී. පුන්චිගමරුල සහ නවත් හන්දෙ කෙන	විශ්ව සුදුසු ලදුකැලේ	10 0 24	12 50
5793	එම	—	එම	7 3 12	12 50
5794	එම	—	එම	6 2 38	12 50
5795	එම	ඇස්. ඩබ්ලිව්. කපුරුල සහ පී. ලක්කු රුල වෙල්විදනේ	පොල් හිටවීමට සුදුසු ලදු කැලේ එම	1 0 14	12 50
5796	එම	එම	එම	1 1 18	12 50
සිතියම 1,289. කඩවත්කෝරලේ.					
3828	ගල්කන්දේගම	සිත්තාකේ වෙල්විදනේ සහ නවත් 6 දෙනෙක්	විශ්ව සුදුසු කැලේ	10 0 22	10 0
3829	එම	එම	එම	2 3 34	10 0

මෙම ඉඩම් කැබලි ගැණ අයිතිවාසිකම් කියා සිටින යම් අය ඇත්නම් ඔවුන් විසින් විකිණීමේ දිනට පැමිණ ඔවුන්ගේ අයිතිවාසිකම් මප්පකරණට බැහැර.

මෙම ඉඩම් ගැණ වැඩිදුර කාරණා සර්වේඤ්චනරුච්චන්තාන්තේශයන්ද, විකිණීමේ කොන්දේසි ගැණ කාරණා උතුරුමැද දිසාවේ ආණ්ඩුවේ ඒජන්තවරයන්ගේද දැනගත්ව පුළුවන.

ගරුකර ආණ්ඩුකර උතුරුමැද පලාතේ ආණ්ඩුවල ස, ඩබ්ලිව්. පී. වෙලරු, වැඩිබලන මහජනසභාවලින් එමග.

No. 1,079, N.C. P. Colonial Secretary's Office, Colombo, September 19, 1901.

ON Tuesday, November 19, 1901, at 12 o'clock noon, the Government Agent for the North-Central Province will put up to auction for sale or settlement, at his office in Anuradhapura, the under-mentioned portions of Crown Land, on the terms authorized by Government.

Thirty-two allotments of land situated in the Nuwaragam palata division of the Anuradhapura District of the North-Central Province.

Preliminary plan 1,718/40.—Eppawala korale. Village—Nallachchiya.

Lot.	Name of Applicant.	Name of Claimant.	Description.	Extent. A. R. P.	Upset Price per Acre. Rs. c.
5185	P. Menikrala	Crown	High jungle fit for paddy	7 3 22	15 0
Preliminary plan 1,945.—Eppawala korale. Village—Musselpitiya.					
5752	Kalugalleralage Tommaya and another of Tambutteagama	Crown	Low jungle fit for paddy	2 2 14	15 0

Lot.	Name of Applicant.	Name of Claimant.	Description.	Extent.		Upset price per Acre. Rs. c.
				A.	R. P.	
		Preliminary plan 1,822.—Eppawala korale. Village—Ihalagama.				
5388	Herathami Vel-vidane of Alutwewa	Crown	Jungle fit for paddy	9	1 1	20 0
5388½	Do.	Herathami and others	Field sold before survey	4	0 6	10 0
5389	Sellawannahami of Nallamudawa	Crown	Jungle fit for paddy	6	0 20	20 0
		Preliminary plan 1,655/6.—Eppawala korale. Village—Ihalagama.				
5017½	D. Menikrala and another	Crown	Thorny jungle fit for paddy	5	3 27	20 0
		Preliminary plan 928.—Eppawala korale. Village—Pantiyawa.				
2773	Siralage Kumara	Crown	High jungle fit for paddy	4	2 15	10 0
		Preliminary plan 875.—Eppawala korale. Village—Bulnawa.				
2683	Kirihami Wedaralage Tikirala	Crown	High jungle fit for paddy and for garden	0	2 4	10 0
		Preliminary plan 1,185.—Eppawala korale. Village—Amunukole.				
3538	M. Kaluhami	Crown	Jungle fit for a garden	3	1 8	20 0
3540	A. Nambirala	do.	Jungle fit for paddy	1	1 10	20 0
		Preliminary plan 1,316.—Eppawala korale. Village—Amunukole.				
3916	—	Crown	Low jungle fit for cocoanut	0	1 35	20 0
3917	—	Crown and Appuhami	Cocoanut garden	0	1 32	25 0
		Preliminary plan 884.—Eppawala korale. Village—Taranagollewa.				
2700	S. W. Punchirala	Crown	Low jungle fit for paddy	0	2 22	10 0
		Preliminary plan 1,693/17.—Eppawala korale. Village—Hurigaswewa.				
5125	—	Crown	Field (encroachment by Pinhami of Ihala Hammillewa)	0	2 30	10 0
		Preliminary plan 1,083.—Eppawala korale. Village—Kelediwulwewa.				
3028	K. W. Ukku Banda and R. Kirihami	Crown	High jungle fit for paddy	2	0 4	20 0
		Preliminary plan 1,052.—Eppawala korale. Village—Nawagattegama.				
2962	C. Punchirala	Crown	Low jungle fit for paddy	4	3 39	20 0
		Preliminary plan 1,732/54. Eppawala korale. Village—Nawagattegama.				
5214	Appuralage Menikrala	Crown	Low jungle fit for paddy	1	1 2	20 0
5215	—	do.	Field (encroachment by A. Banda)	0	1 17	20 0
		Preliminary plan 1,694/18.—Eppawala korale. Village—Rajjallegama.				
5134	Nambirala Vel-vidane and others	Crown	Jungle fit for paddy	4	2 2	20 0
5136	A. Wannihami and others	do.	Field (encroachment by Punchirala Arachchi, &c.)	1	0 0	20 0
		Preliminary plan 1,269.—Eppawala korale. Village—Alutwewa.				
3755	Undiya Lekamage Kapurala	Crown	Jungle (marshy land)	1	0 23	20 0
		Preliminary plan 1,348.—Eppawala korale. Village—Medagama.				
4048	D. Appuhami	Crown	Low jungle fit for paddy	4	0 32	20 0
		Village—Pottegama.				
4049	D. Appuhami	Crown	Low jungle fit for paddy	3	0 0	20 0
		Preliminary plan 1,350.—Eppawala korale. Village—Medagama.				
4052	D. Appuhami	Crown	Low jungle fit for paddy	2	3 28	20 0
		Preliminary plan 1,690/14.—Eppawala korale. Village—Galmaduwa.				
5117	Banda Vel-vidane	Crown	Low jungle fit for garden	2	1 8	20 0
5118	Do.	do.	do.	1	0 38	20 0
		Preliminary plan 1,219.—Eppawala korale. Village—Nikawewa.				
3649	K. Wannihami	Crown	Scrub jungle fit for paddy	4	3 23	10 0

Lot.	Name of Applicant.	Name of Claimant.	Description.	Extent. A. R. P.	Upset price per Acre. Rs. c.
			Preliminary plan 1,242.—Eppawala korale. Village—Ihala Hammillewa.		
3713	Bandiralage Mudiyanse	Crown	Scrub jungle fit for paddy, but said to be liable to submersion	1 1 0	10 0
			Preliminary plan 1,241.—Eppawala korale. Village—Pahala Hammillewa.		
A 124	W. Mudalihami and another	Crown	Field (encroachment by Pinhami Anumetirala and others)	0 0 13	25 0
B 124	—	do.	Field (encroachment by Pinhami Velvidane and others)	0 0 36	25 0
			Preliminary plan 1,239.—Eppawala korale. Village—Wawulatiyagama.		
3706	Menikralage Ukkurala	Crown	Scrub fit for paddy	4 3 10	10 0
			Preliminary plan 1,103.—Eppawala korale. Village—Palugaswewa.		
3092	K. Banda, Ratemahatmaya	Crown	Jungle fit for cocoanut	1 3 25	12 50

Claimants to any of these lands must attend the sale and prove their title, if any.

Further information respecting these lands may be obtained from the Surveyor-General, and respecting the conditions of sale from the Government Agent of the North-Central Province.

By His Excellency the Governor's command,  
W. T. TAYLOR,  
Acting Colonial Secretary.

No. 1,079, N.C. P.

වම් 1901 ක්වූ සැප්තැම්බ් මස 19 වෙනි දින කොලඹ මහසෙක්කුනාරිස්උන්නාන්සේගේ කන්තෝරුවේදීය.

දුරු මැදදිසාවේ ආණ්ඩුවේ ඒජන්ත උන්නාන්සේ විසින් මෙහි පහත සඳහන්වෙන ආණ්ඩුව සන්තක ඉඩම් ආණ්ඩුවේ නියෝගවල ප්‍රකාරයට වම් 1901 ක්වූ නොවැම්බ් මාසේ 19 වෙනි දිනවූ අහහරුවාද දවල් දෙලඟට අනුරාධපුර කවිවෙරිසේදී වෙන්දේසිකර විකුණන්නට හෝ බේරුන්නට දෙන්නට සෙදෙනවා ඇත.

උතුරු මැදදිසාවේ අනුරාධපුර පලාතේ නුවරගම්පලාත කිසින කොට්ඨාසයේ පිහිටා තිබෙන බිම්කැබෙලි 32ක්.

සිතියම 1,718/40. එප්පාවලකෝරලේ. අසිතිකම කියන්නා—ආණ්ඩුව.

නො.	ගම.	ඉල්ලීමකාරයා.	අන්දම.	මහත. අ. රු. ප.	අක්කර සක මිල. රු. ශ.
5185	කල්ලවිච්ච	පී. මැතික්කරු	වියට සුදුසු අන්දමුවා කැලේ	7 3 22	15 0
			සිතියම 1,945.		
5752	මුසල්පිටිය	නම්බුන්හේගම කලුගල්ලේ රුල්ලාගේ නොමිමායා සහ තවත්කෙනෙක්	වියට සුදුසු ලඳු කැලේ	2 2 14	15 0
			සිතියම 1,822.		
5388	ඊහලගම	අළුවැවේ හේරත්හාමි වෙල්විදුනේ	වියට සුදුසු කැලේ	9 1 1	20 0
			අසිතිකම කියන්නා—හේරත්හාමි සහ තවත්අය.		
5388½	එම	අළුවැවේ හේරත්හාමි වෙල්විදුනේ	කුඹුර, මැනීමට ප්‍රථම විකුන්නා	4 0 6	10 0
			අසිතිකම කියන්නා—ආණ්ඩුව.		
5389	එම	හලලුමුදුවේ සෙල්ලවන්නි හාමි	වියට සුදුසු කැලේ	6 0 20	20 0
			සිතියම 1,655/6.		
5017½	ඉහලගම	පී. මැතික්කරු සහ තවත් කෙනෙක්	වියට සුදුසු කවුස හින කැලේ	5 3 27	20 0
			සිතියම 928.		
2773	පන්තියාව	සිහලගේ කුමරු	වියට සුදුසු අන්දමුවා කැලේ	4 2 15	10 0

නො.	ගම.	ඉල්ලීමකාරයා.	අන්දම.	මහත. අ. රු. ප.	අක්කර යක මිල. රු.
2683	බුල්කැව	සිතියම 875. කිරිහාමිවෙදර්ලගේ විකිරල	වතුඉඩමට නොහොත් විසට සුදුසු අත් දඹුවාකැලේ	0 2 4	10 0
3538	අමුතුකොළේ	සිතියම 1,185. ඇම්. කළුහාමි	වතුඉඩමට සුදුසු කැලේ	3 1 8	20 0
3540	එම	ඒ. නම්බිරල	විසට සුදුසු කැලේ	1 1 10	20 0
3916	එම	සිතියම 1,316. —	පොල් හිටවීමට සුදුසු ලඳුකැලේ	0 1 35	20 0
3917	එම	අසිතිකම කියන්තා—ආණ්ඩුව සහ අප්පුහාමි. —	පොල්වත්ත	0 1 32	25 0
2700	කරනකොළ ලෑව	සිතියම 884. ඇස්. ඩබ්ලිව්. පුංචිරල	විසට සුදුසු ලඳුකැලේ	0 2 22	10 0
5125	සුරියසවැව	සිතියම 1,692/17. —	කුඹුර, ඉහලුහමිම්ලේ ලෑවේ පින්හාමි විසින් මැදිකරති බෙහ	0 2 30	10 0
3028	කැලේදිවුල් වැව	සිතියම 1,083. කේ. ඩබ්ලිව්. උක්කුබන්ඩා සහ ආර්. කිරිහාමි	විසට සුදුසු අත්දඹුවා කැලේ	2 0 4	20 0
2962	නවගත්තේ ගම	සිතියම 1,052. සී. පුංචිරල	විසට සුදුසු ලඳු කැලේ	4 3 39	20 0
5214	එම	සිතියම 1,732/54. අප්පුරලගේ මැතිකරල	විසට සුදුසු ලඳු කැලේ	1 1 2	20 0
5215	එම	—	කුඹුර, ඒ. බන්ඩා විසින් මැදිකරගන තිබෙන	0 1 17	20 0
5134	රජපල්ලේගම	සිතියම 1,694/18. නම්බිරල වෙල්විදුගේ සහ තවත්අය	විසට සුදුසු කැලේ	4 2 2	20 0
5136	එම	ඒ. වන්තිහාමි සහ තවත්අය	කුඹුර, පුංචිරල ආර විවි විසින් මැදි කරතිබෙන	1 0 0	20 0
3755	අළුත්වැව	සිතියම 1,269. උන්සියාලේකමගේ කපුරල සිතියම 1,349.	කැලේ, දියසිරිඉඩම	1 0 23	20 0
4048	මැදගම	සී. අප්පුහාමි	විසට සුදුසු ලඳු කැලේ	4 0 32	20 0
4049	පොත්තේගම	එම	එම	3 0 0	20 0
4052	මැදගම	සිතියම 1,350. එම	එම	2 3 28	20 0
5117	ගල්මඩුව	සිතියම 1,690/14. බන්ඩා වෙල්විදුගේ	වතුඉඩමට සුදුසු ලඳු කැලේ	2 1 8	20 0
5118	එම	එම	එම	1 0 38	20 0
3649	තිකවැව	සිතියම 1,219. කේ. වන්තිහාමි	විසට සුදුසු කටුපත් කැලේ	4 3 23	10 0
3713	ඉහලුහමිම්ලේ ලෑව	සිතියම 1,242. බන්බිරලගේ මුදියන්සේ	විසට සුදුසු කටුපත් කැලේ, කුඹුර් ව තුරට යටවෙත්ව පුළුවන කියති	1 1 0	10 0

නො.	ගම.	ඉල්ලීමකාරයා.	අන්දම.	මහත.	අක්කර
		සිතියම 1,241.		අ. රු. ප.	යක මිල.
A 124	පහලහමමිල්ලාව	බබ්ලිවි. මුදලිහාමි සහ තවත් කෙහෙස්	කුඹුර, පිත්භාමි අනු මැතිරු සහ තවත් අය විසින් මැදි කරන බව	0 0 13	25 0
B 124	ඒම	—	කුඹුර, පිත්භාමි වෙල්විදුන් සහ තවත් අය විසින් මැදි කරගනන බව	0 0 36	25 0
3706	ව්‍යුලවිසාගම	සිතියම 1,239. මැතින්රලයේ උක්කුරු	විසට සුදුසු කටුපත් බිම	4 3 10	10 0
3092	පළුප්පුව	සිතියම 1,103. කේ. බන්ඩා රටේමහන්මයා	පොල් හිටවීමට සුදුසු කැලේ	1 3 25	12 50

මෙම ඉඩම් කැබලි ගැණ අසීනිවාසිකම් කියා සිටින යම් අය ඇත්නම් ඔවුන් විසින් විකිනීමේ දී පැමිණ ඔවුන්ගේ අසීනිවාසිකම් ඔප්පුකරන්ට ඕනෑය.  
 මෙම ඉඩම් ගැන වැඩිදුර කාරණා සර්වේයර්ජනරල් උන්නාන්සේගෙන්ද, විකිනීමේ කොන්දේසි ගැණ කාරණා උතුරුමැද දිසාවේ ආණ්ඩුවේ ඒජන්ත උන්නාන්සේගෙන්ද දැනගන්ට පුළුවන.  
 ගරුතර ආණ්ඩුකාර උතුරුමහන්මහන්සේගේ ආඥාව ලෙස,  
 බබ්ලිවි. ටී. වෙල්ලර්,  
 වැඩබලන මහසෙකුතාර්ස් වම්හ.

No. 1,080, N.C. P. Colonial Secretary's Office, Colombo, September 20, 1901.

ON Tuesday, November 5, 1901, and the following day, at 12 o'clock noon, the Government Agent for the North-Central Province will put up to auction for sale or settlement, at his office in Anuradhapura, the under-mentioned portions of Crown Land, on the terms authorized by Government.

Fifty-eight allotments of land situated in the Hurulupalata division of the Nuwarakalawiya district of the North-Central Province.

Lot.	Village.	Name of Applicant	Description.	Extent. A. R. P.	Upset Price per Acre. Rs.
Preliminary plan 1,901 —Kunjuttu korale. Claimant—Crown.					
5628	Kembitigollewa	—	Low jungle fit for garden	6 1 0	10
Preliminary plan 1,908.—Kunjuttu korale. Claimant—Crown.					
5608½	Kudagama	Omaruwage Ahamado	Low jungle, fit for paddy	4 3 34	10
Preliminary plan 1,978.—Kunjuttu korale. Claimant—Crown.					
5857	Hammillewetiya	Velate Vel-vidane and fourteen others	Paddy chena	3 2 2	12
5858	Do.	do.	Field	17 2 20	12
Preliminary plan 1,912.—Kunjuttu korale. Claimant—Crown.					
5620½	Tittagonewa	K. Kadira Welate Lekama and two others	Jungle fit for paddy	3 3 3	12
5621½	Do.	K. Kadira Welate Lekama and K. G. Naidarala	do.	0 1 8	12
5623½	Do.	Naidarala Arachchi and two others	do.	6 1 24	12
Preliminary plan 1,976.—Kunjuttu korale. Claimant—Crown.					
5853	Elapatwewa	Appurala Upasakarala and Pinhami Wedarala	Open land fit for paddy	8 2 16	10
Preliminary plan 1,427.—Kunjuttu korale. Claimant—Crown.					
4411	Wattewewa	Ukku Banda, Registrar	Scrub jungle fit for paddy	16 3 0	10
4412	Do.	Appuhami and Kapurala	do.	6 0 28	10
4413	Do.	Kandate Wedaralage Badde-			
4413½	Do.	rala and others	do.	12 1 0	10
		do.	do.	11 0 3	10
Preliminary plan 756.—Kunjuttu korale. Claimant—Crown.					
2416	Udangawa	Nambirala Vel-vidane	Scrub jungle fit for paddy	7 0 26	10

Lot.	Village.	Name of Applicant.	Description.	Extent. A. R. P.	Upset Price per Acre. Rs.
4444	Hendegama	Preliminary plan 1,442.—Kunjuttu korale. Claimant—Crown. Dingirala Wewa Lekama	Open land fit for garden and for paddy. Four cocoanut trees are standing on the western side planted by Punchirala, ex-Vel-vidane of Timbiriwewa	3 3 12	12
R 125	Kunjuttuwa	Preliminary plan 1,419.—Kunjuttu korale. Claimant—Crown and A. Kapurula and Menikrala. Menikrala Wedarala	Abandoned garden	0 3 23	12
2568	Kunjuttuwa	Preliminary plan 831.—Kunjuttu korale. Claimant—Crown. Menikrala Vel-vidane of Kunjuttuwa	Low jungle fit for paddy	7 1 0	10
2568 $\frac{1}{2}$	Do.	do.	do.	6 0 20	10
2568 $\frac{3}{4}$	Do.	do.	do.	2 3 30	10
3023	Ellewewa	Preliminary plan 1,081.—Kunjuttu korale. Claimant—Crown. Slemanpullege Isma	Forest and chena fit for paddy	3 0 11	10
2373	Mahanetiyawa	Preliminary plan 734.—Kunjuttu korale. Claimant—Crown. Kadirate Vel-vidane	Jungle fit for paddy	7 0 5	10
2655	Kelepuliyankulama	Preliminary plan 862.—Kunjuttu korale. Claimant—Crown. Kapurala Vel-vidane	Old chena fit for paddy	6 1 9	10
Y 121	Marakkalaetawirawewa	Preliminary plan 765.—Kunjuttu korale. Claimant—Crown and Gamavidanege Kirinaide. Yakku Vel-vidane	Old chena fit for paddy	21 0 16	10
2429	Kurullanneulpota	Preliminary plan 764.—Kunjuttu korale. Claimant—Crown. Appuwa Vel-vidane	Old chena fit for paddy	6 3 35	10
X 121	Kuruilanneulpota	Claimant—Crown and Gamavidanege Kirinaide. —	Old chena fit for paddy	0 3 2	10
2401	Welinapotana	Preliminary plan 746.—Kalpe korale. Claimant—Crown. Punchirala Vel-vidane	Chena fit for paddy	19 2 28	10
2124	Maradankadawala	Preliminary plan 608.—Kalpe korale. Claimant—Crown. Kapurala Vel-vidane	Forest fit for paddy and for garden	39 2 14	15
2172	Diyamailagahawewa	Preliminary plan 635.—Kalpe korale. Claimant—Crown. —	Forest and scrub fit for paddy	3 0 0	10
2173	Do.	—	Forest fit for garden	2 2 13	10
2393 $\frac{1}{2}$	Italwetunuwewa	Preliminary plan 744.—Kalpe korale. Claimant—Crown. Punchirala, Division Officer	Low jungle fit for paddy	3 1 0	10
5581	Kadadekawewa	Preliminary plan 1,894.—Kalpe korale. Claimant—Crown. —	Forest fit for paddy	5 3 14	10
4621	Ratmalagahawewa	Preliminary plan 1,493.—Kalpe korale. Claimant—Crown. —	Scrub jungle fit for garden	3 3 22	10
4111	Ratmalagahawewa	Preliminary plan 1,364.—Kalpe korale. Claimant—Crown. Sinnatambi Kadiraman	Boutique site and garden (encroachment by the applicant)	0 0 34	30
2836	Hammillewa	Preliminary plan 971.—Kalpe korale. Claimant—Crown. Ukkuwa Pediya and others	Forest fit for garden	5 0 36	20
2867	Galenbindunuwewa	Preliminary plan 993.—Kalpe korale. Claimant—Crown. W. L. Sinnakandu and another	Jungle fit for paddy	11 1 17	15
2452	Etawetunuwewa	Preliminary plan 783.—Kalpe korale. Claimant—Crown. Pina Vel-vidane	Open land fit for paddy	4 2 22	15

Lot.	Village.	Name of Applicant.	Description.	Extent. A. R. P.	Upset Price per Acre. Rs.
		Preliminary plan 794.—Mahapotana korale. Claimant—Crown.			
2480	Hettuwewa	Dawudu Vel-vidane	Chena fit for paddy	3 1 34	15
		Preliminary plan 956.—Mahapotana korale. Claimant—Crown.			
2818	Paliyankadawala	Welate Vel-vidane	Low jungle fit for paddy	4 1 35	15
		Preliminary plan 957.—Mahapotana korale. Claimant—Crown.			
2819	Namadawa	Welaweldewaya	Jungle fit for paddy ; part cleared for chena	15 2 20	15
		Preliminary plan 955.—Mahapotana korale. Claimant—Crown.			
2817	Kokebe	Sirala Appuhami	Jungle fit for paddy	12 0 10	15
		Preliminary plan 795.—Mahapotana korale. Claimant—Crown.			
2481	Mahapotana	Kandappuhami Vel-vidane	Jungle fit for paddy	11 2 35	15
2482	Pandarellewa	do.	do.	34 2 11	15
		Preliminary plan 965.—Mahapotana korale. Claimant—Crown.			
2829	Kumbukgollewa	Kirihapuwa Weda	Forest fit for paddy	23 3 0	15
		Preliminary plan 798.—Mahapotana korale. Claimant—Crown.			
2486	Ratmalagahawewa	Welate Lekama	Jungle fit for paddy	2 2 10	15
		Preliminary plan 966.—Mahapotana korale. Claimant—Crown.			
2880	Wahagapuwewa	Kapurala Vel-vidane	Forest fit for paddy	21 0 16	20
		Preliminary plan 800.—Mahapotana korale. Claimant—Crown.			
2488	Pattilapuwewa	Punchi Appuhami	Scrub jungle fit for paddy	17 2 37	10
		Preliminary plan 902.—Mahapotana korale. Claimant—Crown.			
2734	Punchihammillewa	Kapuruhami Vel-vidane	Forest fit for paddy	5 1 18	20
2735	Rambapotana	Thewahami Appuhami Vel- vidane	do.	7 2 14	20
		Preliminary plan 797.—Mahapotana korale. Claimant—Crown.			
2485	Konwewa	Ukku Banda and another	Chena fit for paddy	7 2 8	20
		Preliminary plan 861.—Mahapotana korale. Claimant—Crown.			
2654	Bambarakele	Menikrala Vel-vidane	Chena fit for paddy	5 3 16	10
		Preliminary plan 893.—Mahapotana korale. Claimant—Crown.			
2721	Tikkanpotana	Appuhami, Division Officer	Forest fit for paddy	35 1 8	20
		Preliminary plan 904.—Mahapotana korale. Claimant—Crown.			
2787	Mahakirimetiyyawa	Kandappuhami	Scrub jungle fit for paddy	6 0 22	15
		Preliminary plan 954.—Mahapotana korale. Claimant—Crown.			
2816	Talattewa	Punchiappuhami	Forest fit for paddy	15 3 23	15
		Preliminary plan 742.—Mahapotana korale. Claimant—Crown.			
2391	Kapugollewa	Kapurala Gamarala	Low jungle fit for paddy	10 3 24	20
		Preliminary plan 1,368.—Mahapotana korale. Claimant—Crown.			
4117	Wagollekada	—	Scrub fit for paddy	9 2 16	10
4118	Do.	—	Jungle fit for paddy	10 1 0	25
4119	Do.	—	do.	10 1 22	25
4120	Do.	—	do.	15 0 38	25
		Preliminary plan 1,366.—Mahapotana korale. Claimant—Crown.			
4114	Dunuwattagama	K. Kowurala	Garden land	1 2 6	10

Claimants to any of these lands must attend the sale and prove their title, if any.

Further information respecting these lands may be obtained from the Surveyor-General, and respecting the conditions of sale from the Government Agent of the North-Central Province.

By His Excellency the Governor's command,

W. T. TAYLOR,  
Acting Colonial Secretary.

No. 1,080, N.C. P.

මේ 1901 ක්වු සැප්තැම්බ් මස 20 වෙනි දින කොළඹ

මහසෙනෙකාරියාගේ නාමයෙන් කන්තෝරුවේදී.

උතුරු මැදදිසාවේ ආණ්ඩුවේ ඒජන්තවරයාගේ විසින් මෙහි පහත සඳහන් වෙන ආණ්ඩුව සන්තක ඉඩම් ආණ්ඩුවේ නියෝගවල ප්‍රකාරයට මේ 1901 ක්වු නොවැම්බ් මස 5 වෙනි දින වූ අභ්‍යන්තර මැද දවල් දෙලකට පහ පසුවදත් අනුරාධපුර කවිවේදියේ වෙස්දේසිකර විකුණනට හෝ කේරුම්කරගන්ව ගොදොහවා ඇත.

උතුරු මැදදිසාවේ අනුරාධපුර පලායේ හුරු ප පලාත කිසික නොකාසයේ පිහිටා තිබෙන බිම්කැබලි 58 ක්

සිතියම 1,901. කුණුවුටු කෝරළේ.

අයිතිකම් කිසිකම—ආණ්ඩුව.

ඉල්ලීම්කාරයා.

අත්දම.

මහත. සක මිල. අක්කර

නො.	ගම.	අයිතිකම් කිසිකම—ආණ්ඩුව.	අත්දම.	මහත. අ. රු. ප.	සක මිල. රු.
5628	කැම්බ්ලිගෝල්ලාව	—	වත්තට සුදුසු ලදකැලේ	6 1 0	10
5608½	කුඩාගම	සිතියම 1,908. මවරුවාගේ අතමදු	විසට සුදුසු ලදකැලේ	4 3 34	10
5857	කම්බේලවැව	සිතියම 1,978. වේලාගේ වෙල්ලිදුගේ සහ තවත් 14 දෙනෙක්	වි සේන කුමුර	3 2 2	12
5858	එම	එම	එම	17 2 20	12
5620½	කින්නගෝනුව	සිතියම 1,912. කේ. කදිරවේලාගේ ලේකම සහ තවත් දෙන්නෙක්	විසට සුදුසු කැලේ	3 3 3	12
5621½	එම	එම සහ කේ. ජී. නයිදුරුල	එම	0 1 8	12
5623½	එම	නයිදුරුල ආරච්චිල සහ තවත් දෙන්නෙක්	එම	6 1 24	12
5853	ඇලපත්වැව	සිතියම 1,976. අප්පුරුල උපාසකරුල සහ පින්නාම් වෙදරුල	විසට සුදුසු එළිමහන් ඉඩම	8 2 16	10
4411	වත්තේවැව	සිතියම 1,427. උක්කුබන්ඩා රෙජිස්ටාර්	විසට සුදුසු කවුපත්කැලේ	16 3 0	10
4412	එම	අප්පුකාම් සහ කපුරුල	එම	6 0 28	10
4413	එම	කන්දගේ වෙදරුලගේ බිද්දේ රුල සහ තවත් අය	එම	12 1 0	10
4413½	එම	එම	එම	11 0 3	10
2416	උඩත්තාවා	සිතියම 756. නම්බරු වෙල්ලිදුගේ	එම	7 0 26	10
4444	කැන්දේගම	සිතියම 1,442. තිත්තිරුල වැවුලේකම	වතුඉඩමකට නොගොත් විසට සුදුසු එළිමහන් කැලේ, නිම්බරුවේ පු න්තිරුල ගිටපු වෙල්ලිදු ගේ විසින් ගිටවාපු පො ලේ ගස් හතරක් ඉඩමේ බිස්තාත පැත්තේ ති බින්නාවාය	3 3 12	12
R 125	සිතියම 1,419. කුණුවුටු	අයිතිකම් කිසිකම—ආණ්ඩුව සහ මැතිකරුල වෙදරුල	පා:එවත්ත	0 3 23	12
2568	එම	සිතියම 831. අයිතිකම් කිසිකම—ආණ්ඩුව. කුණුවුටුවේ මැතිකරුල	විසට සුදුසු ලදකැලේ	7 1 0	10
2568½	එම	වෙල්ලිදුගේ	එම	6 0 20	10
2568¾	එම	එම	එම	2 3 30	10
3023	ඇල්ලේවැව	සිතියම 1,081. කෙලේමත්පුල්ලේගේ ඉස්මා	විසට සුදුසු සේන සහ මුකලාන	3 0 11	10
2373	මහන්දවිතාව	සිතියම 734. කදිරගේවෙල්ලිදුගේ	විසට සුදුසු කැලේ	7 0 5	10
2655	කැලේපුලියන්කුලම	සිතියම 862. කපුරුල වෙල්ලිදුගේ	විසට සුදුසු පරණ සේන	6 1 9	10
Y 121	සිතියම 765. මරක්කල ඇවිවරුව	අයිතිකම් කිසිකම—ආණ්ඩුව සහ ගමවිදුගේගේ කිරිතයිදේ.	විසට සුදුසු පරන සේන	21 0 16	10
2429	සිතියම 764. කුරුල්ලන්ගේ උල් පහ	අයිතිකම් කිසිකම—ආණ්ඩුව. අප්පුවාවෙල්ලිදුගේ	විසට සුදුසු පරණ සේන	6 3 35	10
X 121	එම	අයිතිකම් කිසිකම—ආණ්ඩුව සහ ගමනයිදේගේ කිරිතයිදේ.	විසට සුදුසු පරණ සේන	0 3 2	10
2401	සිතියම 746. වැලිමාපොහාන	කල්ලේකෝරලේ. අයිතිකම් කිසිකම—ආණ්ඩුව. පු:විතරුවෙල්ලිදුගේ	විසට සුදුසු සේන	19 2 28	10
2124	මරදන්කඩවල	සිතියම 608. කපුරුලවෙල්ලිදුගේ	වතු ඉඩමට නොගොත් විසට සුදුසු මුකලාන	39 2 14	15
2172	දිගමපිලගහවැව	සිතියම 635. —	විසට සුදුසු කවුපත් සහ මුකලාන	3 0 0	10
2173	එම	—	වතුඉඩමට සුදුසු මුකලාන	2 2 13	10



නො.	නම.	ඉල්ලුම්කාරයා.	අත්දම.	මහත. සහ මිල.		අක්කර
				අ. රු. ප.	රු.	
2393½	ජනප්‍රවාහනවල	සිනියම 744. පුළුන්දර සිවිසන් ඔපිසර්	විසව සුසු ලද කැලේ	3	1 0	10
5581	කඩදෙකවුව	සිනියම 1,894.	විසව සුසු මුකලාන	5	3 14	10
4621	රත්මලගකවුව	සිනියම 1,493.	වතුඉඩමට සුසු කවුපත් කැලේ	3	3 22	10
4111	රත්මලගකවුව	සිනියම 1,364. සිත්තකම්කරුගේ	කඩ ඉඩම සහ වත්ත, ඉල්ලුම්කාරයා විසින් මැදි කරගත නිවෙතවා	0	0 34	30
2836	කම්මල්ලුව	සිනියම 971. උත්තරාපේතිසා සහ නවත්	වත්තව සුසු මුකලාන	5	0 36	20
2867	ගලෙන්විදුනුවුව	සිනියම 993. බඩලිව. ඇල්. සුමකන්ද සහ නවත් කෙසෙස්	විසව සුසු කැලේ	11	1 17	15
2452	ඇතාවැටුනුවුව	සිනියම 783. පිතා වෙල්විදුනේ	විසව සුසු එලිමගන් ඉඩම	4	2 22	15
2480	කැව්වුවුව	සිනියම 794. දවුදවෙල්විදුනේ	විසව සුසු හේන	3	1 34	15
2818	පුලියන්කඩවල	සිනියම 956. වේලානේවෙල්විදුනේ	විසව සුසු ලදකැලේ	4	1 35	15
2819	කම්බුව	සිනියම 957. වේලාවෙල්වරයා	විසව සුසු කැලේ, කොටසක් හේනට එලිකර තිබේ	15	2 20	15
2817	කොක් එබේ	සිනියම 955. සිරුල අප්පහාමි	විසව සුසු කැලේ	12	0 10	15
2481	මහපොතාන	සිනියම 795. කන්දප්පහාමි වෙල්විදුනේ	එම	11	2 35	15
2482	පබරුල්ලුව	සිනියම 965.	එම	34	2 11	15
2829	කුමුක්කොල්ලුව	සිනියම 798. කීර්තපුවාවෙද	විසව සුසු මුකලාන	23	3 0	15
2486	රත්මලගකවුව	සිනියම 966. වේලානේලේකම	විසව සුසු කැලේ	2	2 10	15
2830	වගහකපුවුව	සිනියම 800. කපුරුල වෙල්විදුනේ	විසව සුසු මුකලාන	21	0 16	20
2488	පව්විලප්පුවුව	සිනියම 902. පුළුන්දර වෙල්විදුනේ	විසව සුසු කවුපත් කැලේ	17	2 37	10
2734	පුළුන්දරවෙල්විදුනේ	සිනියම 797. උත්තරාපේතිසා සහ නවත් අගෙස්	විසව සුසු මුකලාන	5	1 18	20
2735	රබිපොතාන	සිනියම 861. මැනික්කරුවෙල්විදුනේ	එම	7	2 14	20
2485	කෝන්වුව	සිනියම 893. අප්පහාමි සිවිසන් ඔපිසර්	විසව සුසු මුකලාන	35	1 8	20
2654	බඹරකැලේ	සිනියම 904. කන්දප්පහාමි	විසව සුසු කවුපත් කැලේ	6	0 22	15
2721	වික්කන්පොතාන	සිනියම 954. පුත්ති අප්පහාමි	විසව සුසු මුකලාන	15	3 23	15
2737	මහකීර්මැටියාව	සිනියම 742. කපුරුලකමරුල	විසව සුසු ලදකැලේ	10	3 24	20
2816	කල්ඇව්වුව	සිනියම 1,368. —	විසව සුසු කවුපත් ඉඩම	9	2 16	10
2391	කපුකොල්ලුව	—	විසව සුසු කැලේ	10	1 0	25
4117	වෘකොල්ලේකඩ	—	එම	10	1 22	25
4118	එම	—	එම	15	0 38	25
4119	එම	—	—	—	—	—
4120	එම	—	—	—	—	—
4114	පුනුවන්දේගම	සිනියම 1,366. කේ. කපුරුල	වතු ඉඩම	1	2 6	10

මෙම ඉඩම් කැබලි කැණ අයිතිවාසිකම් කියා සිටින යම් අය ඇත්නම් ඔවුන් විසින් මිනිනිමේ දිනට පැමිණ ඔවුන්ගේ අයිතිවාසිකම් ඔප්පුකරන්නට බැහැ.

මෙම ඉඩම් කැණ වැඩිදුර කාරණා සර්වමාර්ජනරුල්ලන්තාන්ගේගෙන්ද, විකිනිමේ කොන්දේසි ගැන කාරණා ලතුරුමැද දිනටම ආණ්ඩුවේ ඒජන්තලන්තාන්ගේගෙන්ද දැනගන්නට පුළුවන.

හරු තුරු ඉටුකාර උතුමානන්වහන්සේගේ ආඥාව ලෙස,  
බඩල්ලු. පී. වේලරු,  
වැඩවලග මහකොටුකාරීන් වහන්ස.

**LAND SALES IN THE PROVINCE OF UVA.**

No. 405, P. OF U.

Colonial Secretary's Office,  
Colombo, September 13, 1901.

ON Tuesday, November 12, 1901, at 1 P.M., the Government Agent for the Province of Uva will put up to auction at his office in the Kachcheri, the under-mentioned portions of Crown Land, on the terms authorized by Government.

Two allotments of land situated in the Yatikinda division of the Badulla District of the Province of Uva.

Lot.	Village.	Preliminary plan 957. Name of Land.	Description.	Extent. A. R. P.
3290	Baddegama in Bogoda korale of Yatikinda	Warrallandapatana	Patana	5 2 3
3291	Medawelagama in Passara korale of Yatikinda	Nayemadapatana	Patana	7 1 6

Upset price,—Rs. 10 per acre.

Further information regarding these lands may be obtained from the Surveyor-General, and regarding conditions of sale from the Government Agent, Province of Uva.

By His Excellency the Governor's command,  
W. T. TAYLOR,  
Acting Colonial Secretary.

No. 405, P. OF U.

විෂි 1901 ක්වූ සැරකුම්බු මස 13 වෙනි දින කොළඹ  
මහසෙකුකාරිස්ථලස්ථානයේ කන්තෝරුවේදී.

උච්ච දිසාවේ ආණ්ඩුවේ ඒජන්තවරයාගේ විසින් මෙහි පහත සඳහන්වන ආණ්ඩුව සන්තක ඉඩම් ආණ්ඩුවේ නියෝගවල ප්‍රකාරයට විෂි 1901 ක්වූ නොවැම්බු මස 12 වෙනි දිනවූ අගනරුවාද දවල් 10 බිඳුල්ලේ කවිවෙරියේදී වෙන්දේසිකර විකුණනට යෙදෙනවා ඇත.

උච්ච දිසාවේ බදු එ පලාගේ සවිකීද කොට්ඨාසයේ පිහිටා තිබෙන බිම්කැබලි 2ක්.  
සිතියම 957.

නො.	ගම.	ඉඩමේ නම.	අක්ෂම.	අක්ෂර මහ. ගම.
3290	බැද්දේගම	වරල්ලන්දේපහන සිතියම 958.	පහන	5 2 3 10
3291	මැදවෙලගම	තාසේමච්චපහන	එම	7 1 6 10

මෙම ඉඩම් ගැන වැඩිදුර තොරතුරු සර්වේසර්ජන්තුකුසලයේදී, විකිනීමේ කොන්දේසි ගැන උච්ච පලාගේ ආණ්ඩුවේ ඒජන්තවරයාගෙන් දැනගත හැකිය.

ගරුතර ආණ්ඩුකාර උතුමානන්වකන්සේගේ ආණ්ඩු ලෙස,  
බ්‍රිජ්ජු. ටී. චෙලර්,  
වැඩබලන මහසෙකුකාරිස් වර්ග.

**LAND SALES IN THE PROVINCE OF SABARAGAMUWA.**

**Lease of Plumbago Land, Ratnapura District.**

THE Government Agent of the Province of Sabaragamuwa will receive sealed tenders for the purchase of the lease of the right to dig for plumbago in the Crown land called Wallagaldolabodahena, lot No. 1 in preliminary plan 728, 5 acres 3 roods and 9 perches in extent, situated at Nugadanda in Kuruwiti korale, for a term of three years.

2. The tenders, which must be in sealed envelopes superscribed "Tender for the Plumbago Land Wallagaldolabodahena," will be received at the Ratnapura Kachcheri until 1 P.M. on Tuesday, November 5, 1901, when they will be opened, and all persons making tenders or their accredited agents will be required to be present to satisfy the Government Agent that the tenders are *bond fide*.

3. The person whose tender is accepted by the Government Agent, subject to the approval of and confirmation by Government, will be required to pay one-tenth of the amount at once and sign conditions of sale.

4. Within thirty days after the communication of the approval of Government, the person whose bid is accepted shall pay one year's rent to the Government Agent at Ratnapura and enter into a bond for the fulfilment of the conditions on which the tender is accepted, and for the payment of the amount in due dates.

5. If no satisfactory tender is received, the Government Agent will put up the sale of the lease of the land to public auction at once.

Government Agent's Office,  
Ratnapura, September 16, 1901.

EVAN M. BYRDE,  
Government Agent.

**රත්නපුර පළාතේ මිනිරන් ඉඩම් බදු විකිනීමයි.**

1. කුරුවිටිකෝරලේ හුගදන්ගේ පිහිටාතිබෙන කොම්මර 728වේ ප්ලාන් කරදැසියේ පෙනෙන I. ඉරක්කම දරණ අක්කර 5කුත් රුහි 3කුත් පර්චස් 9කත් මහත වල්ලාගල්ලේදොබොඩගේන කිසන රජසන්නක ඉඩමේ අවිරුද්ධ තුනක් ඇතුලත් වන මිනිරන්ගේ මිලය ඉල්ලා එවකට ඉල්ලුම් පත්‍ර සබරගමු පලාතේ ආණ්ඩුවේ ඒජන්තවරයාගේ විසින් බාරගන්නට යොදනවා ඇත.
  2. "Tender for the Plumbago Laud Wallagaldolabodahena" යන ව්‍යුහයේ දරණ මුද්දරලත් ඉල්ලුම්පත්‍ර රත්නපුරේ කවිචේරියේදී 1901 නේ නොවැම්බු මස 5 වෙනි අඟහරුවාදා පස්වරු 1නේ කනිසම එකතුරු බාරගෙන කඩා බලනවා ඇත. එහිට ඉල්ලුම්කරුගේ කොටසක් ඒ වෙනුවට ක්‍රියාකරුවන්ට හිසි බලයලත් අස ඉදිරියට පැමිණ එම ඉල්ලුම්පත්‍ර ඇත්තේ ඒවා හැරියට ඒජන්තවරයාගේ විසින් ඒකාගාරයට එවනුය.
  3. ආණ්ඩුවෙන් ස්ථිරකිරීමට ගන්නාව ඒජන්තවරයාගේ විසින් බාරගන්නට යොදන ඉල්ලුම්පත්‍රය අයිතිකාරය. විසින් ඉල්ලුම්පත්‍ර මුදලෙන් දහරණ 7 කොටසක් වහාම ගෙවා එකතුම් කොන්දේසි අත්සන්කරන්නට හිතැත.
  4. ඉල්ලුම් ආණ්ඩුවෙන් ස්ථිරකලබව දුන්නදුන් දවස් නිසක් ඇතුලතදී අවිරුද්ධක ඉල්ලුම් රත්නපුරේ ඒජන්තවරයාගේ විසින් ගෙවන්නට බද්දේ කොන්දේසි පිලිපැදීම සහ නිසම දිනවලට ප්ලාන් ගෙවීම පිනිසක් ප්ලාන්වලට බැඳෙන්නටද හිතැත.
  5. බාරගන්නට පුළුවන් ඉල්ලුම් පත්‍රයක් නොලැබුනොත් ඉඩමේ බද්ද වහාම වෙන්දේසිකරන්නට යොදනවා ඇත.
- මේ 1901 ක්‍රම සැපයීමේ මස 16 වෙනි දින රත්නපුරේ ආණ්ඩුවේ ඉවන් ඇම්. බර්ඩ්,  
 ඒජන්තවරයාගේ කන්තෝරුවේදීය. ආණ්ඩුවේ ඒජන්ත වමිස.

No. 374, P. OF S. Colonial Secretary's Office,  
Colombo, September 15, 1901.

ON Thursday, November 7, 1901, at 1 P.M., the Government Agent for the Province of Sabaragamuwa will put up to auction, at his office in Ratnapura, the under-mentioned portions of Crown Land, on the terms authorized by Government.

Four allotments of land situated in the Ratnapura District of the Province of Sabaragamuwa.  
 Preliminary plan 956. Village—Madalagama in Atakalan korale.

Lot.	Name of Land.	Name of Claimant.	Description.	Extent.		Upset Price
				A.	R.	per Acre.
2708	Welagodamukalana	Crown	Forest	1	1 0	10
2710	Do.	do.	do.	5	0 0	10
Preliminary plan 8,795. Village—Ellawala in Kuruwiti korale.						
7292	Minuwanwilahena	Crown	Forest	3	1 34	10
Preliminary plan 670. Village—Weragama in Nawadun korale.						
2023	Godagampolahena	Crown	Jungle	6	1 2	10

Further information respecting these lands may be obtained from the Surveyor-General, and respecting the conditions of sale from the Government Agent, Province of Sabaragamuwa.

By His Excellency the Governor's command,  
 W. T. TAYLOR,  
 Acting Colonial Secretary.

No. 374, P. OF S. මේ 1901 ක්‍රම සැපයීමේ මස 15 වෙනි දින කොළඹ මහසෙනෙකාරීජනපදයේ කන්තෝරුවේදීය.

සබරගමු දිසාවේ ඒජන්තවරයාගේ විසින් ලෙහි පහත සඳහන්වන ආණ්ඩුව සහකර ඉඩම් ආණ්ඩුවේ නියෝගවලට ප්‍රකාරයට මේ 1901 ක්‍රම නොවැම්බු මස 7 වෙනි දින මුහුණපත්තියද පස්වරු 1ව රත්නපුරේ කවිචේරියේදී වෙන්දේසිකර එකතුකර ගෙනෙනවා ඇත.

සබරගමු දිසාවේ රත්නපුර පලාතේ පිහිටාතිබෙන මිනිරන් බදු 4ක්.  
 සිතියම 956. ගම—මඩලගම, අටකලත්කෝරලේ.

කො.	ඉඩමේ නම.	අයිතිකම් කියන්නා.	අන්දම.	මිනස.		අක්කරයක
				අ.	රු.	විටියකම.
2708	වෙලේගොඩ මුකලාන	ආණ්ඩුව	මුකලාන	1	1 0	10
2710	එම	එම	එම	5	0 0	10
සිතියම 8,795. ගම—එල්ලාවල, කුරුවිටිකෝරලේ.						
7292	මිනුවනපිල්ලක	ආණ්ඩුව	මුකලාන	3	1 34	10
සිතියම 670. ගම—වෙරගම, නවදුන්නෝරලේ.						
2023	ගෙ.ඩගම්පොලක	ආණ්ඩුව	කැලේ	6	1 2	10

මේ ඉඩම් සම්බන්ධ වැඩිදුරකාරනා මිනිස්පුරු දෙපාර්තමේන්තුවේ ප්‍රධානතුමාගෙන්ද, විකිනීමේ කොන්දේසි සම්බන්ධ කාරනා සබරගමු පලාතේ ආණ්ඩුවේ මහඒජන්තවරයාගේගෙන්ද දැනගන්නට පුළුවන.

තැනර ආණ්ඩුකාර උතුමානත්තගේගේ ආඥාවලට,  
 ඩබ්ල්. ඩී. ටෙලර්,  
 වැඩවලන මහසෙනෙකාරීජනපදයේ.

No. 375, P. OF S. Colonial Secretary's Office,  
Colombo, September 18, 1901.

ON Monday, November 11, 1901, at 1 o'clock P. M., the Assistant Government Agent for the Kegalla District will put up to auction, at his office in Kegalla, the under-mentioned portions of Crown Land, on the terms authorized by Government.

Fifteen allotments of land situated in Beligal korale and Paranakuru korale of the Kegalla District of the Province of Sabaragamuwa.

Preliminary plan 906. Village—Makuddola.

Lot.	Name of Land.	Name of Claimant.	Description.	Extent.		Upset Price
				A.	R.	per Acre.
2523	Hukemukalana	Crown	Forest (for sale)	2	3 6	40
2525	Do.	do.	do.	1	3 14	40

Lot.	Name of Land.	Name of Claimant.	Description.	Extent.		Upset Price
				A.	R. P.	per Acre.
2526	Kiriwanamukalana	Crown	Forest (for sale)	4.	0 37	40
2527	Do.	do.	do.	5	2 0	40
1077	Edurapotagewatta	Preliminary plan 420. Crown	Village—Batuwatta. Chena (for sale)	0	2 37	50
2145	Galgodamukalana	Preliminary plan 709. Crown	Village—Batuwatta. Forest (for sale)	6	3 23	50
132	Huritennamukalana-puakarambe	Crown	Forest (for sale)	6	0 20	60
133	Huritennamukalana	do.	do.	4	1 16	60
J 112	Kurukosgahamulahena	Preliminary plan 877. Crown	Village—Undugoda. Tea (encroachment on Crown land. For sale or settlement)	0	3 22	100
2480	Do.	do.	Cocconut and plantain garden ( do. )	0	0 24	50
2481	Heressehena	do.	Tea ( do. )	0	3 3	50
2482	Do.	do.	do. ( do. )	0	3 8	50
2483	Katurugolla	do.	Tea and cocconuts ( do. )	0	1 37	100
74	Ganimehena	Preliminary plan 176. Crown	Village—Alapalawala. Forest (for sale)	1	2 28	20
75	Munamalgahamulahena	do.	do.	6	2 12	20

Further particulars respecting these lands may be obtained from the Surveyor-General, and respecting the conditions of sale from the Assistant Government Agent, Kegalla.

By His Excellency the Governor's command.

W. T. TAYLOR,  
Acting Colonial Secretary.

No. 375, P. OF S.

වම් 1901 ක්‍රි. සැප්තැම්බර් මස 18 වෙනි දින කොළඹ මහසෙනෙකාරී උතුරු පළාතේ කන්තෝරුවේදී.

සබරගමුව දිසාවේ කැගල්ල දිස්ත්‍රික්කේ උපළාත් නලන්දා නාමයෙන් විසින් මෙහි පහත සඳහන්වන ආණ්ඩුව සන්තක ඉඩම් ආණ්ඩුවේ නියෝගවලට ප්‍රකාරයට වම් 1901 ක්‍රි. නොවැම්බර් මස 11 වෙනි දින වූ සඳුදා දවස 1ට කැගල්ලේ කවච්චි සේදි වෙනදේසිකර විකුණනට යෙදෙනවා ඇත.

සබරගමුව දිසාවේ කැගල්ල දිස්ත්‍රික්කේ බෙලිගල්ලේ සහ පරණකුරුකෝරලේ පිහිටා තිබෙන බිම් කැබලි 15ක්. සිතියම 906. ගම—මකුද්දෙල.

නො.	ඉඩමේ නම.	ආණ්ඩුවේ නිසන්ත.	අන්දම.	මහත. අක්කර		
				අ. රු. ප.	රු.	
2523	ඉළුකොටුකලාන	ආණ්ඩුව	මුකලාන (විකිනීම පිණිස)	2	3 6	40
2525	එම	එම	එම (එම)	1	3 14	40
2526	කිරිවානේ මුකලාන	එම	එම (එම)	4	0 37	40
2527	එම	එම	එම (එම)	5	2 0	40
1077	ඇදුරපොතොලන්ත	සිතියම 420. ගම—බඩුවන්ත. ආණ්ඩුව	සේන (එම)	0	2 37	50
2145	ගල්ලොවෙහෙණ	සිතියම 709. ගම—අඹුවන්ගල.	මුකලාන (එම)	6	3 23	50
132	සුරිතැන්තේ මුකලානේ පුවක් අරම	ආණ්ඩුව	මුකලාන (එම)	6	0 20	60
133	සුරිතැන්තේ මුකලාන	එම	එම (එම)	4	1 16	60
J 112	කුරුකෝසගහ මුලුගේන	සිතියම 877. ගම—උදුගොඩ. ආණ්ඩුව	තේ (රජසන්තක ඉඩමෙන් අල්ලාගත් බිම් කැබලි ලද විකිනීම නොහොත් බේරීම පිණිස)	0	3 22	100
2480	එම	එම	පොල් සහ කෙසෙල්, (රජසන්තක ඉඩමෙන් අල්ලාගත් බිම් කැබලි ලද විකිනීම නොහොත් බේරීම පිණිස)	0	0 24	50
2481	කැරුසේසේන	එම	තේ, (රජසන්තක ඉඩමෙන් අල්ලාගත් බිම් කැබලි ලද විකිනීම නොහොත් බේරීම පිණිස)	0	3 3	50
2482	එම	එම	තේ, (රජසන්තක ඉඩමෙන් අල්ලාගත් බිම් කැබලි ලද විකිනීම නොහොත් බේරීම පිණිස)	0	3 8	50
2483	කතුරුගොල්ල	එම	තේ සහ පොල්, (රජසන්තක ඉඩමෙන් අල්ලාගත් බිම් කැබලි ලද විකිනීම නොහොත් බේරීම පිණිස)	0	1 37	100
74	ගන්ඉමේ සේන	සිතියම 176. ගම—අලපලාවල. ආණ්ඩුව	මුකලාන, (විකිනීම පිණිස)	1	2 28	20
75	මුනම්ලගහ මුලුගේන	එම	එම (එම)	6	2 12	20

මෙම ඉඩම් ගැණ වැඩිදුර කාරණා සර්වේශ්වර්තන ලේඛන නාමයෙන් යොදා, විකිනීමේ කොන්දේසි කැගල්ලේ උපළාත් නලන්දා නාමයෙන් යොදා දැනගන්නට පුළුවන.

ගරුකර ආණ්ඩුකාර උතුරු පළාතේ ආඥාවලට,  
බඩල්ල, පී. චේලරි,  
වැඩබලන මහසෙනෙකාරීස් වම්ස.

No. 376, P. OF S.

Colonial Secretary's Office,  
Colombo, September 18, 1901.

ON Tuesday, November 12, 1901, at 1 P.M., the Government Agent for the Province of Sabaragamuwa will put up to auction, at his office in Ratnapura, the under-mentioned portions of Crown Land, on the terms authorized by Government.

Thirty-six allotments of land situated in the Nawadun korale of the Ratnapura District of the Province of Sabaragamuwa.

Preliminary plan 1. Village—Kakawatta.

Lot.	Name of Land.	Name of Claimant.	Description.	Extent.			Upset Price per Acre. Rs.
				A.	R.	P.	
A	Akaradaluwekumbura	Hiers of J. Punchimenika	Paddy field	4	2	38	75*
B	Indigabaliyadda	do.	do.	0	3	30	75*
C	Weluarafakumbura	do.	do.	0	3	4	75*
D	Dangodejla	do.	Chena	0	1	16	10
E	Mailamure	do.	Field	2	3	19	75*
F	Waturawa	do.	do.	0	2	36	10*
G	Mailamurekumbura	do.	do.	0	2	31	75*
H	Medawatta	do.	Garden	1	0	36	40*
I	Ihalatunpela	do.	Field	2	2	17	60*
J	P.halatunpela	do.	do.	1	3	1	75*
K	Kanudeniya	do.	do.	3	0	25	25*
L	Alugolla	do.	do.	0	3	14	25*
M	Manannalagekumbura	M. Selenchiya and others	do.	1	0	12	20
2	Pelalipayegodella	Crown	Low jungle	0	2	34	10
N	Kirihenayeliadda	Hiers of J. Punchimenika	Field	2	0	36	50*
O	Galbodakumbura	do.	do.	1	0	11	50*
P	Halgahakumbura and Hiriliadda	do.	do.	2	1	8	50*
Q	Nagahakumbura	do.	do.	1	1	35	50*
R	Galkadagodella	do.	Chena and owita	1	0	25	50
S	Pahalahalgalagodella	do.	Chena	0	3	35	10
T	Jayasurigewatta	do.	Garden	1	1	12	15
U	Udapuranehena	do.	Chena	2	0	31	10
V	Maniyangamayagekumbura	do.	Field	1	2	38	20*
W	Ilukowita	do.	Owita	3	1	4	10*
X	Koshenawatta	do.	Garden	2	1	38	10*
Y	Pahalahaljala	do.	Field	3	3	8	50*
Z	Galkada-assedduma	do.	do.	0	2	0	30*
A 1	Do.	do.	do.	0	1	11	20*
B 1	Galkadadeniya	do.	do.	3	2	9	50*
C 1	Radagalakumbura	P. G. Huratslhami and others	do.	0	3	20	50
D 1	Madawalahanapahala-assedduma	Hiers of J. Punchimenika	do.	0	2	23	50*
E 1	Meda-assedduma	do.	do.	1	0	5	20*
F 1	Ihala-assedduma	do.	do.	0	3	20	50*
G 1	Hiriwala	do.	do.	0	1	27	50*
H 1	Banduraelsowita	do.	do.	5	3	3	20*
I 1	Millagasgodella	do.	Garden and chena	1	2	8	10*

\* One-tenth share of these lands being the property of the Crown will be sold to the owners of the remaining shares.

Further information respecting these lands may be obtained from the Surveyor-General, and respecting the conditions of sale from the Government Agent, Province of Sabaragamuwa.

By His Excellency the Governor's command,

W. T. TAYLOR,  
Acting Colonial Secretary.

No. 376, P. OF S.

විෂි 1901 ක්වූ සැප්තැම්බර් මස 18 වෙනි දින කොළඹ

මහසෙක්‍රයාරිස් උත්තරාසේනේ කන්තෝරුවේදී

සබරගමු දිසාවේ එස්කලන්තාස්සේ විසින් මෙහි පහත සඳහන්වන ආණ්ඩුව සන්තක ඉඩම් ආණ්ඩුවේ නියෝගවලට ප්‍රකාරයට විෂි 1901 ක්වූ කොමිෂන් මස 12 වෙනි දිනවූ අඟරුවාද, පස්වරු 1ට රත්නපුරේ කම්මේරියේදී වෙන්දේසි කර විකුණනව හෝ බේරනව සෙදෙනවා ඇත.

සබරගමු දිසාවේ රත්නපුරේ පලාතේ නවදුන්නෝරලේ පිහිටා තිබෙන බිම්කැබෙලි.

සිතියම 1. ගම—කහවත්ත.

කො.	ඉඩමේ නම.	අයිතිකම් නිශ්චය.	අන්දම.	මහත.		අත්කරගත වන්නාම.	
				අ. රු. ප.	රු.		
A	අකරදඵවේ කුඹුර	ඊ. පු. එ. මැනිනේ	කුඹුර	4	2	38	75*
B	ඉදිගහරුගැද්ද	එම	එම	0	3	30	75*
C	වෙඵ්අරමේ කුඹුර	එම	එම	0	3	4	75*
D	ගන්ගාමැලිල	එම	හෙන	0	1	16	10
E	මසිලපුරේ	එම	කුඹුර	2	3	19	75*
F	පතුරුව	එම	එම	0	2	36	10*
G	මසිලපුරේ කුඹුර	එම	එම	0	2	31	75*
H	මැද ක්ක	එම	වත්ත	1	0	36	40*
I	ඉහලකුමපැල	එම	කුඹුර	2	2	17	60*
J	පහලකුමපැල	එම	එම	1	3	1	75*
K	කහුදෙහිස	එම	එම	3	0	25	25*
L	අඵගොලල	එම	එම	0	3	14	25*
M	මහනැලාගේ කුඹුර	ඇම්. සෙලෙස්වියා සහ තවත් ආණ්ඩුව	එම	1	0	12	20
2	පැලිපාස	ආණ්ඩුව	පොහකැලේ	0	2	34	10

කො.	ඉඩමේ නම.	අයිතිකම් කියන්නා.	අන්දම.	මහස.		අන්තර්ගත වර්ගයකම රූ.
				අ	රූ. ප.	
N	කිරිගේනගය ලියාද්ද	වී. පුංචිමැනිකේගේ	කුඹුර	2	0 36	50°
O	ගල්බොඩකුඹුර	එම	එම	1	0 11	50°
P	කල්ගහකුඹුර සහ කිරිලියාද්ද	එම	එම	2	1 8	50°
Q	නාගහකුඹුර	එම	එම	1	1 35	50°
R	ගල්කඩගොඩැල්ල	එම	ගේන සහ මිරිට	1	0 25	50
S	පහල ගල්ගහගොඩැල්ල	එම	ගේන	0	3 35	10
T	ජයසූරියගේ වත්ත	එම	වත්ත	1	1 12	15
U	උඩපුරගෙගේන	එම	ගේන	2	0 31	10
V	මානිආත්ගමියාය කුඹුර	එම	කුඹුර	1	2 38	20°
W	ඉළක්මිරිට	එම	මිරිට	3	1 4	10°
X	කොස්ගේනවත්ත	එම	වත්ත	2	1 38	10°
Y	පහලහලියල	එම	කුඹුර	3	3 8	50°
Z	ගල්කඩඇස්සැද්දම	එම	එම	0	2 0	30°
A 1	එම	එම	එම	0	1 11	20°
B 1	ගල්කඩදෙහික	එම	එම	3	2 9	50°
C 1	රදගලකුඹුර	වී. ජ. සුරකල්හාමි සහ තවත්	එම	0	3 20	50
D 1	මඩවලගේගේ පහලඇස්සැද්දම	වී. පුංචි මැනිකේ	එම	0	2 23	50°
E 1	මැදඇස්සැද්දම	එම	එම	1	0 5	20°
F 1	ඉහලඇස්සැද්දම	එම	එම	0	3 20	50°
G 1	කිරිවල	එම	එම	0	1 27	50°
H 1	බන්දුරඇල මිරිට	එම	කුඹුර	5	3 3	20°
I 1	මේල්ලගේගොඩැල්ල	එම	වත්ත සහ ගේන	1	2 8	10°

\* මෙම ඉඩම්වල අණවුවට අයිති දහයෙන් කොටස අයිත් කොටස හිමිගන්ව විකුනනු ලැබේ.

මෙම ඉඩම් සම්බන්ධ වැඩිදුර කාරණා මිනිත්තේදී දෙපාර්තමේන්තුවේ ප්‍රධානකුමාගෙන්ද, විකිණීමේ කොන්දේසි සම්බන්ධ කාරණා සපරගමු දිසාවේ අණවුවේ එන්කර්පන්තාසයෙන්ද දැනගත්ව පුළුවන.

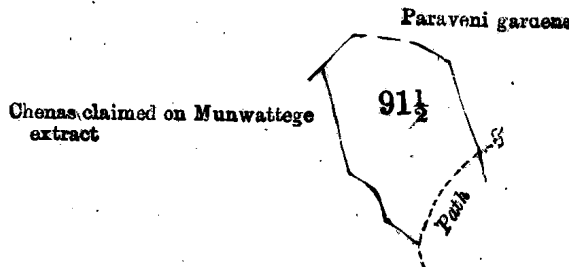
ගරුකර අණවුකාර උතුමානත්වකන්සේගේ අඤ්චලෙස,  
 ඩබ්ල්සු වී. වෙලර්,  
 වැඩවලක මහසෙසුකාරිස් වම්හ.

**NOTICES UNDER THE WASTE LANDS ORDINANCES.**

Order under Section 4, Sub-section (1), of "The Waste Lands Ordinances, 1897, 1899, and 1900," admitting Land to be Private Property.

In the matter of the land commonly called or known as Gorokgahahena and Batalawattehena, situate in the village of Dampahala in the Morowak korale of the Matara District, in the Southern Province, and of "The Waste Lands Ordinances, 1897, 1899, and 1900."

**W**HEREAS in pursuance of section 1 of the said Ordinances it was duly notified on the 10th day of August, One thousand Nine hundred, that if no claim to the land commonly called or known as Gorokgahahena



Situation : Dampahala village in Udugaha pattu of Morowak korale.

Lot.	Name of Land.	Extent.
A. R. P.		
91½ ...	Gorokgahahena and Batalawattehena ...	3 0 36

Surveyor-General's Office  
Colombo, July 1, 1901.

Sheet O 15  
21-29.

J. L. HAMPTON,  
for Acting Surveyor-General.

and Batalawattehena, situate in the village of Dampahala in the Morowak korale of the Matara District, in the Southern Province, containing in extent 3 acres and 36 perches, and shown as lot 91½ in sheet

O  $\frac{15}{21-29}$ , and in the annexed certified tracing therefrom, was made to the Special Officer appointed under section 28 of the said Ordinances within the period of three months from the date specified in such notice, such land would be deemed the property of the Crown and dealt with on account of the Crown (*vide* notice No. 510):

And whereas (1) Malawipatirannage Siunoris, (2) Mutukuttige Janishami, both of Dampahala, made claim thereto, and the Special Officer appointed under section 28 of the said Ordinances made due inquiry into such claim; I, with the consent of His Excellency the Governor, do hereby admit the claim of the said claimant to the said land, as more fully described herein below, under section 4, sub-section (1), of the said Ordinances.

Deniyaya, July 20, 1901.

W. E. DAVIDSON,  
Special Officer.

*Description of the Land referred to.*

The land commonly called or known as Gorokgahahena and Batalawattehena, situate in the village of Dampahala in the Morowak korale of the Matara District, in the Southern Province, containing in extent 3 acres and 36 perches, shown as lot 91 $\frac{1}{2}$  in sheet O  $\frac{15}{21-29}$ , and in the annexed certified tracing therefrom, and bounded as follows: on the north by Yaddehigewatta belonging to Yaddehige Don Pediris and others, on the east by Yaddehigewatta belonging to Yaddehige Don Pediris and others, on the south by the footpath, on the west by Godehena claimed by Munwattege Tomishami and others.

**Order under Section 4, Sub-section (1), of "The Waste Lands Ordinances, 1897, 1899, and 1900," admitting Lands to be Private Property.**

In the matter of the lands commonly called or known as Madolwitiyalahena, Imehena, Dehigahahena, Godaudahena, Ellagawahena or Beddewilahena, situate in the village of Pasgoda in the Morowak korale of the Matara District, in the Southern Province, and of "The Waste Lands Ordinances, 1897, 1899, and 1900."

WHEREAS in pursuance of section 1 of the said Ordinances it was duly notified on the 16th day of November, One thousand Nine hundred, that if no claim to the lands commonly called or known as Madolwitiyalahena, Imehena, Dehigahahena, Godaudahena, Ellagawahena or Beddewilahena, situate in the village of Pasgoda in the Morowak korale of the Matara District, in the Southern Province, containing in extent 126 acres and 28 perches, and shown as lots 102 $\frac{1}{2}$  and 102 $\frac{1}{2}$  in sheets O  $\frac{15}{19-27}$  and O  $\frac{15}{20-28}$ , and in the annexed certified tracings therefrom, was made to the Special Officer appointed under section 28 of the said Ordinances within the period of three months from the date specified in such notice, such lands would be deemed the property of the Crown and dealt with on account of the Crown (*vide* notice No. 552):

And whereas (1) Maddumage Adirian Appu, (2) Jayalatpatirannage Don Mathes, (3) Vitaranage Ukkuhamy, (4) Vitaranage Kottanhami, (5) Vitaranage Davithami, (6) Vitaranage Sabe Appu, (7) Siribaddanage Don Hendrick de Silva, (8) Siribaddanage Hinni Appu, (9) Charles William Sepala Ratnayaka, and (10) Jayalatpatirannage Don Thomas made claim thereto, and the Special Officer appointed under section 28 of the said Ordinances made due inquiry into such claim; I, with the consent of His Excellency the Governor, do hereby admit the claim of the said claimants to the said lands, as more fully described herein below, under section 4, sub-section (1), of the said Ordinances.

Urubokka, July 24, 1901.

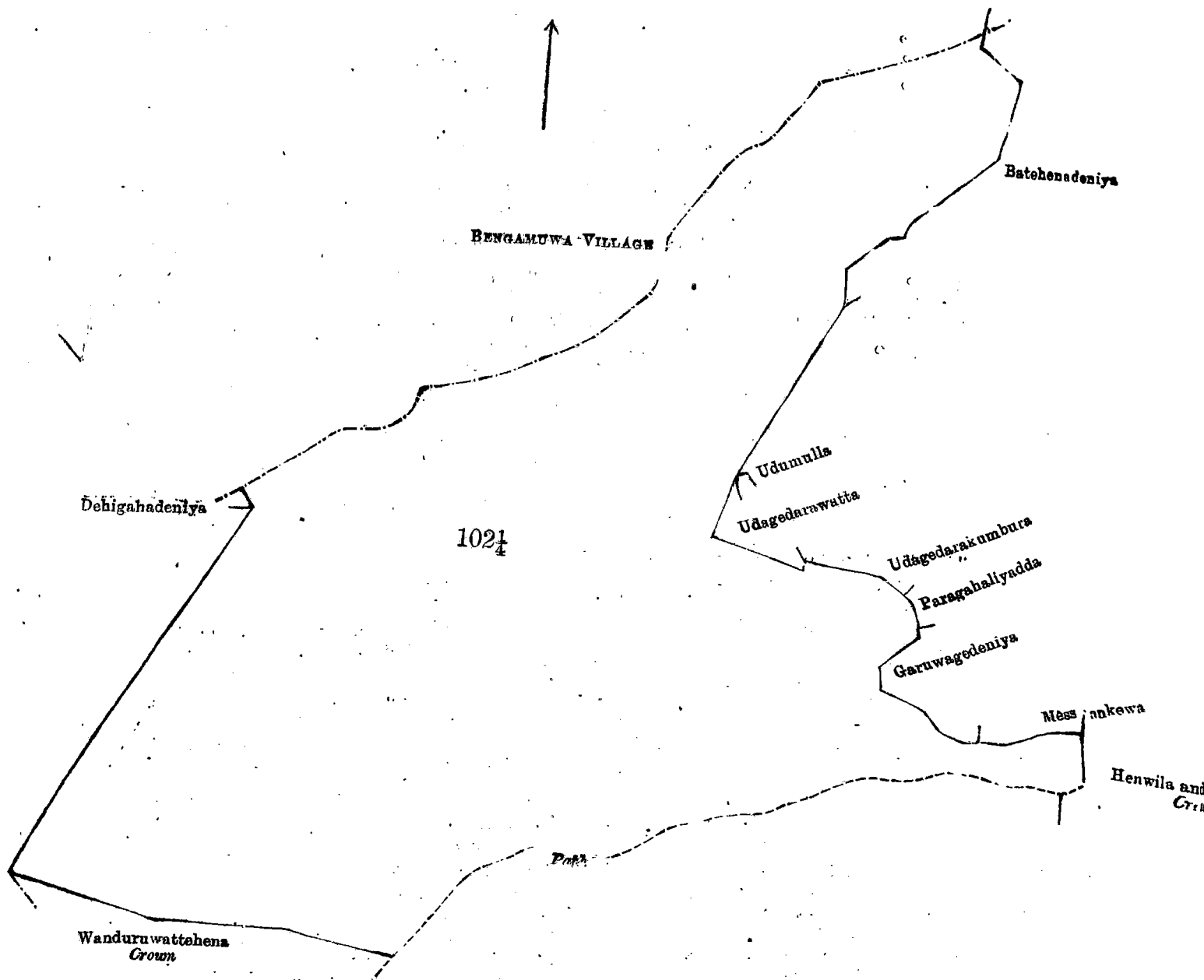
W. E. DAVIDSON  
Special Officer.

*Description of Lands referred to.*

I.

The land commonly called or known as Madolwitiyalahena, Imehena, Dehigahahena, Godaudahena, and Ellagawahena or Beddewilahena, situate in the village of Pasgoda in the Morowak korale of the Matara District, in the Southern Province, containing in extent 107 acres 3 roods and 22 perches, and shown as lot 102 $\frac{1}{2}$  in sheets O  $\frac{15}{19-27}$  and O  $\frac{15}{20-28}$ , and in the annexed certified tracing therefrom, and bounded as follows:

on the north by the village limit of Bengamuwa (Mahahenyaya claimed by Samarawiragamage Loku Appu and others); on the east by Batehenedeniya belonging to C. W. S. Ratnayaka and others, a portion of Madolwitiyalahenyaya (lot 102) belonging to Crown, Udumulla belonging to W. Kottan and others, Udagedarawatta belonging to ditto, Udagedarakumbura belonging to M. Adiriyana and others, Paragahaliyadda belonging



Scale of 8 Chains to an Inch.

Situation : Pasgoda village in Udugaha pattu of Morowak korale.

Lot.	Name of Land.	Extent. A. R. P.
102 1/4	Madolwitiyalahena, Imehena, Dehigahahena, Godaudahena, and Ellagawahena or Beddawilahena	107 3 22
	Sheets O $\frac{15}{19-27}$ and O $\frac{15}{20-28}$	

Surveyor-General's Office,  
Colombo, June 18, 1901.

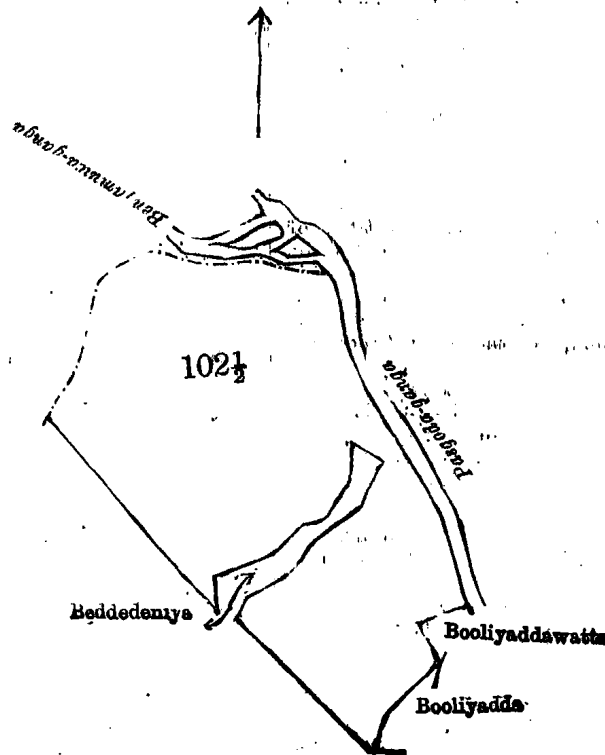
J. L. HAMPTON,  
for Acting Surveyor-General.

to ditto, Garuwagedeniya belonging to W. Kottan and others, Messankewa belonging to S. D. Hendrick de Silva, Heenwila and Mahawila belonging to Crown; on the south by the footpath; Wanduruwattahena belonging to Crown; on the west by a portion of Madolwitiyalahenyaya (lot 102 1/4) belonging to Crown.



II.

The land commonly called or known as Madolwitiyalahena, Imehena, Dehigahahena, Godaudahena, and Ellagawahena or Beddawalahena, situate in the village of Pasgoda in the Morowak korale of the Matara District, in the Southern Province, containing in extent 18 acres 1 rood and 6 perches, and shown as lot 102½ in sheet O  $\frac{15}{20-28}$ , and in the annexed certified tracing therefrom, and bounded as follows : on the north by the



Scale of 8 Chains to an Inch.

Situation : Pasgoda village in Udugaha pattu of Morowak korale.

Lot.	Name of Land.	Extent.		
		A.	R.	P.
102½	Madolwitiyalahena, Imehena, Dehigahahena, Godaudahena, and Ellagawahena or Beddawalahena	18	1	6

Sheet O  $\frac{15}{20-28}$

Surveyor-General's Office,  
Colombo, June 18, 1901.

J. L. HAMPTON,  
for Acting Surveyor-General.

Bengamuwa-ganga ; on the east by the Pasgoda-ganga ; on the south by the Buliyaddawatta belonging to M. Adiriyau and others, Buliyadda belonging to ditto ; on the west by a portion of Madolwitiyalahenyaya (lot 102) belonging to Crown, Beddedeniya belonging to M. Adiriyau and others, a portion of Madolwitiyalahenyaya (lot 102) belonging to Crown, Puswelahena *alias* Ambagasmullehena claimed by Samarwiragamage Loku Appu and others, the village limit of Bengamuwa.



CONDITIONS.

1. No opium shall be sold between the hours of 8 at night at 6 in the morning.
2. The quantity to be sold at any one time to any individual, except to a licensed retail vendor, shall not exceed 180 grains.
3. Opium shall not be consumed on the premises.
4. Opium offered for sale shall not be adulterated or deteriorated in any way.
5. Opium shall not be sold to any individual apparently under the age of 15 years.
6. Wearing apparel or other goods shall not be received in barter for opium.
7. Daily accounts shall be kept in a form to be prescribed by the Government Agent of the quantities of opium received, sold, and remaining on hand at the end of each day.
8. That the licensee shall cause to be painted and affixed in some conspicuous part of his shop a board with his name, the number of the shop, and the words "Licensed to Sell Opium by Retail."
9. That no person other than the licensee shall sell or expose for sale any opium under his license either as agent or servant of such licensee, unless the name of such agent or servant be registered in the Colombo Kachechi with the sanction of the Government Agent.

F. R. ELLIS,  
Government Agent.  
The Kachechi,  
Colombo, September 16, 1901.

1899 දේ නොමර 5 දරණ ආපදණේ 8 වෙනි වගන්තියේ මතුවා තිබෙන ප්‍රකාරයට වෂ් 1902 ක්වු ජනවාරි මස 1 වෙනි දින පවත් දෙසැම්බ් මස 31 වෙනි දින දක්වා මෙහි පහත සඳහන්වෙන එක එක ස්ථානයේ අතින් විකිනීමට අවසරය ප්‍රසිද්ධ වෙන්දේසියේ කොලාභි කවිවේරියේදී වෂ් 1901 ක්වු මකනෝම්බු මස 17 වෙනි වුකසපතින්ද දවල් 2 ක් කතිකව මෙහි පහත සඳහන්වෙන කොන්දේසිවට විකුනව යෙදේ.

ස්ථානය.

කොලාභි දිස්ත්‍රික්කයේ.

- |             |              |
|-------------|--------------|
| 1. මොරවුව.  | 4. අඹලොවපහල. |
| 2. මාමපෙ.   | 5. කන්වැල්ල. |
| 3. රත්මලාන. |              |

කඩතර දිස්ත්‍රික්කයේ.

- |             |          |
|-------------|----------|
| 6. පානදුරේ. | 7. හොරන. |
|-------------|----------|

මහලු දිස්ත්‍රික්කයේ.

- |              |           |
|--------------|-----------|
| 8. කොවිච්චෙ. | 9. සිදුව. |
|--------------|-----------|

කොන්දේසි.

1. රුහු 8 සිට උදේ 6 වනතුරු අතින් විකිනීම තහනම්.
2. ඉහත 180 කව වැඩියෙන් එකවරකව බෙදා විකිනීමට බලය ලත් අයෙකුට මිස වෙන අයෙකුට විකිනීම තහනම්.
3. විකුනුම්පලේදී අතින් පාවිච්චිකිරීම තහනම්.
4. කලවන්කරනලද හෝ මොන අන්දමින් හෝ බාලකරනලද අතින් විකිනීම තහනම්.
5. අවුරුදු 15 කව වඩා බාල වයස පෙනෙන්නාවු කෙනෙකුට අතින් විකිනීම තහනම්.
6. ඇඳුන් ආසින්නයන් හෝ වෙන බඩු බාණිදීම අතින් වෙනුවට භූවමාරු කිරීම තහනම්.
7. ලැබුනාවුද, විකුනුනාවුද, ඉසිරිවුද, අතින්වල ප්‍රමාණ ගනන එපත්තලත්තාන්දේ විසින් නියමකරන අන්දමට දවස්පතා තබන්ඩි මිනාය.
8. අවසරලත් අය විසින් බහුලේ කඩි නිතරම පෙනෙන ස්ථානයක තමාගේ නමද, ගෙයි නොමරයද, අතින් විකිනීමට අවසරලත් ස්ථානය ගත වුවහද පැහැදිලිලෙස ලියකලද ලාල්ලන් එල්ලා තබන්වත් මිනාය.
9. අවසරලත් අයට මිස වෙන බහුලවනුවට ක්‍රියා කරන කෙනෙකුට හෝ වැඩකාරයෙකුට හෝ අතින් විකිනීම තහනම්. අවසරලත් අය වෙනුවට ක්‍රියා කරන අයගේ හෝ වැඩකාරයාගේ නම කොලාභි කඩ

වේරියේ එපත්තලත්තාන්දේදී අවසරය ඇතුළු ලත් තාන්දේදී කන්තෝරුවේ ලියා පදිංචිකලොත් එ අය විකිනීමට තරන්වට පුළුවන.

ඇ. ආර්. ඇලිස්,  
ආණ්ඩුවේ ඒපත්තලාන.

වෂ් 1901 ක්වු සැප්තැම්බ් මස 16 වෙනි  
දින කොලාභි කවිවේරියේදී.

1399 ම් වරුකුන්තින් 5 ම් මුලකක කද්දාසුප්පද්ද තිතින් 8 ම් පිරිවින්නපදි ඉද්දේ සොල්ලප්පදිම පොරුත් තකුණුත් කමය 1902 ම් වරුකුන් තෙමාතම 1 ත් තික ති තුවන්ති මාර්ඡ්විමාතම 31 ත් තිකති වරෙත්තම පොරුමුප්පදි, කණුත්තම, තීර්කොරුමුප්පදි යුත්තිත්තකුනිනුන් ආණ්ඩු සොල්ලප්පදිම මුදකුන් ඉව්වොන්නිනුම අපිත් සිල්ලතෙයාය් විත්ත උත්තරුකුන් 1901 ම් ඉණ්ඩු පසිමාතම 17 ත් තිකති විභාගුත්තම පිණ්ණෙරාම 2 මණ්නිත්ත කොරුමුප්පදි ස්පේරියිල් පිරිසිත්ත ඉලත් තිල් කැති විත්තප්පදිමොණතු මුත්තාල් අතිවිත්තප්පදි මිතතු.

කොරුමුප්පදි යුත්තිත්ත.

- |            |                |
|------------|----------------|
| 1. මොරවුව. | 4. අම්පතලන්පහල |
| 2. මාමපෙ.  | 5. කන්වල       |
| 3. රත්මලාන |                |

කණුත්තම යුත්තිත්ත.

- |            |         |
|------------|---------|
| 6. පානදුරේ | 7. කොරණ |
|------------|---------|

තීර්කොරුමුප්පදි යුත්තිත්ත.

- |             |        |
|-------------|--------|
| 8. කොස්සිකද | 9. ඉතම |
|-------------|--------|

පොරුත්තකුනාන.

1. ඉරා 8-10 මණ්නිත්ත පිණ්ණුම කාලමෙ ඉත මණ්නිත්ත මුණ්ණුම අපිත් විත්තකුදාත.
2. සිල්ලතෙ විත්තපණුත්ත තත්තම පෙත්තම වරුත් කල්ලාත මත්ත ඉවරුත්තම ඉරේ සමයත්ත 180 කිඳෙ ඊණුත්ත අතිප්පදි විත්තකුදාත.
3. අපිත් විත්තම මු-තතිලතානෙ අපිත් සාප්පි උත්තකුදාත.
4. විකිනුම් කෙත්තිරුත්තම අපිත්ත කප්පුප්පෙය්ව කිණුම අල්ලතු වෙතු ඉව්විත්තකුදාත. අසඳාකකුදාත.
5. පාර්වෙත්ත 15 වයතුත්තම මුත්තප්පදිවරුත්තම අපිත් විත්තකුදාත.
6. උමුත්තිරුත්තම උමුප්පුත්තම අල්ලතු වෙතු ඉතමු සාමාණුත්තම අපිත් මාර්තකුදාත.
7. අරසාදිත් තකුණුත්තම කාද්දප්පදිම පිරිසාරම් තාන්තොරුම විත්තපණු මුද්ද්ද්දාත අපිත් ඉව්වෙන ඉ වාණකප්පදිමොණතුම, ඉව්වෙන විත්තප්පදි මොණතුම, ඉව්වෙන කෙයිරුප්පු ඉණ්ණුම ඉණුතිකෙත්ත වෙණ්ද්දාත.
8. තත්තම පෙත්තම තෙන සාප්පිව් වෙණ්නි රත්තම සලොරුමු. කාණුමුප්පදි තෙන පෙයකුදාත සාප්පිව් තොරුමුප්පදිම "අපිත් සිල්ලතෙය් විත්ත තත්තම පෙත්තම" රොණ්ණුම ඉර් පලකෙය්ව ඉණුතිත්ත කුත්තිකෙත්ත වෙණ්ද්දාත.
9. තත්තම පෙත්තම ඉණ් අල්ලාමල් වෙතෙ ඉණුත්තම අවණුකදය කාරියකාරණුත්තොරුමුම සරි, අල්ලතු වෙකිත්තකාරණුත්තොරුමුම සරි, අප්පදිප්පදි වෙකිත්තකාරණුම අල්ලතු කාරියකාරණුම කොරුමුප්පදි ස්පේරියිල් අරසාදි ඉසන්දරිණ් අණුමත්තපදි පතියප්පදි ලා ඉණ්ලාමල්, යාතාමොරු අපිත් අවණුකදය උත්ත රාචිත්තමු විත්ත අල්ලතු විත්තමුප්පදි කෙත්තිරුත්තකුදාත.

ආර්. ඉබ්ස්,  
අරසාදි ඉසන්ද.

කොරුමුප්පදි ස්පේරියි,  
1901 ම් මු පුර්ද්දාසිම 16 ත් උ.



He will also be required to deposit money to pay the fees of the Crown Counsel for examining and giving his opinion on the title deeds of properties tendered by him as security, and for examining and settling the security bond, and the fees charged by the Crown Proctor for examining documents and drawing the security bond, and also the expenses for appraising the properties and of registering the security bond.

All title deeds tendered as security should be accompanied by a certificate obtained from the Registrar of Lands that the lands to which they relate are unencumbered. This certificate must be obtained at the cost of the party offering the security.

Further information can be obtained on application to the Government Agent.

Municipal Tolls.

1. Peradeniya bridge and Iriyagama road toll.
2. Katugastota bridge and road toll.
3. Gonawatta ferry and Talatu-oya bridge. Payment of toll at either place on the same day will clear the other.
4. Ampitty and Gurudeniya road tolls. Payment of toll at either place on the same day will clear the other.

Government Tolls.

1. Gampola bridge.
2. Pupuressa road toll.
3. Pussellawa road toll.
4. Rumboda road toll and toll at Tawalantenna near the junction of Watagoda road with the Gampola-Ramboda road. Payment of toll at either place on the same day will clear the other.
5. Pannal-oya bridge.
6. Bambarakela-Kodigaha road toll.
7. Gondennawa road toll.
8. Bowwagama bridge.
9. Kaduwala road toll.
10. Teldeniya bridge and Kengalla road toll.
11. Madawala road toll.
12. Kaludaela-Perabahuatenna road toll.
13. Balakaduwa road toll.
14. Kolonghamula road toll.
15. Bikkiligaskada road toll.
16. Weragantota ferry.
17. Gampola and Kadugannawa road tolls. Payment of toll at either place on the same day will clear the other.

Kandy Kachecheri,  
September 25, 1901.

H. WACE,  
Government Agent.

මෙහි පහත සඳහන්වන මධ්‍යම දිසාවේ පාලම රේන්ද වර්ෂ 1902 ක් වූ ජනවාරි මස 1 වෙන දින පටන් දෙසැම්බර් මස 31 වෙනි දින දක්වා ආණ්ඩුවෙන් බදු තැන්පත්ව එවන ලද මුදලින් ඉල්ලීම පත්‍ර මධ්‍යම දිසාවේ ආණ්ඩුවේ ඒජන්ත උන්වනාගේ විසින් භාර ගනු ලැබේ.

මතු කී මුදලින් ඉල්ලීම පත්‍ර මතුපිට කෙටත් ඇන්වලොප් ලාබ් "Tender for Toll Rents" පාලම රේන්ද සඳහා ඉල්ලීම පත්‍රය සහ වාසගම ඇතුළු වර්ෂ 1901 ක් වූ මත්තෝමිටු මස 14 වෙනි සඳුදා පස්වරු එක වනතුරු මහනුවර කමිටේ රියට භාර ගනු ලැබේ. එවිට එහිදී ඒවායේ මුද්දර කඩ බලනවා අතර තවද ඉල්ලීම පත්‍ර දිසිරින සෑම දෙනාම ඉදිරිපිට ඇවිදීන් (කැතකොත් තමන් විසින් වෙත අයෙකුට නිසි බලාක්දී මුදු එවා හෝ) ඒ දෙනලද ඉල්ලීම පත්‍ර සබැඳු ඇත්තේ ඒවා බවට ඒජන්ත උන්වනාගේ විසින් ඒජන්තයන් වනට මිනිසුන් ඉල්ලීම පත්‍ර ඒජන්තයන් වන ලෙස නොතිබුණාත් එලෙසම එම රේන්ද ප්‍රසිද්ධ වෙන් දෙසීමට විකුණනට සෙදේ.

ඉන්ඩුවේ ඒජන්ත උන්වනාගේ විසින් උතුරු නන්වනාගේ වෙත මුදුකර සිරිමට තෝරා ගන්නා ලද ඉල්ලීම පත්‍රය අයිතිකාරයා විසින් ඉල්ලු ලදු ගණනෙන් දහසෙන් කෙට සකට වැට ගෙන මුදල් ගණන සැලවලින් වහාම ඇප තිබෙන්නට මිනිසුන් පමණක් නොව එම ඉල්ලීම උතු

මානන්වනාගේ විසින් භාර ගන්නට සෙදනිනම් මුදුගේ ඉල්ලීම උතුරු නන්වනාගේ විසින් ඒජන්තයන් වන දුනුමුදුන් දින පටන් තිස්දවසක් ඇතුළතදී එම ඉල්ලීම ගණනෙන් දෙකෙන් පංගුවකට වරිනා ඇප ඒජන්තයන් මුදු මුදු වලින් හෝ තුනෙන් පංගුවකට වරිනා ඇප මුදලෙන් හෝ තිබා සම්පූර්ණ කරන්නට මිනිසුන්.

ඇප පිණිස තිබෙන ලද මුදු සෝදිසි කිරීම සඳහා ආණ්ඩුවේ අදවකාන් උන්වනාගේ විසින් ගෙවිය යුතු වූ ගාස්තුවද, ඇප මුදු සෑදීමටද, ඒවා සෝදිසි කර සම්පූර්ණ කෙරීමටද, ඉඩම තක්සේරු කිරීමට සහ ඇප මුදු රෙජිස්ටර් කෙරීමට ගෙවිය යුතු වූ ගාස්තුන් මුදු විසින් ගෙවන්නට මිනිසුන්.

ඇප වෙනුවෙන් තිබෙන ලද ඉඩම් වල මුදු ඒවා මට ප්‍රථම ඇපේකට කොහොත් උකසාවට සටන් නැති බවට ඉඩම් ලියා පදිංචි කාරණ රෙජිස්ට්‍රාර් නැතහොත් සහකාර පත්‍රයක් ලබා ගත යුතුයි. මෙම සහකාර පත්‍රය ලබා ගැනීමට මිනිසුන් විසින් විසදීම ඇප තිබෙන අය විසින් දැරිය යුතුයි.

මේ ගැන වැඩිදුර කාරණ ආණ්ඩුවේ ඒජන්ත උන්වනාගේ විසින් ඉල්ලීමකල විට දැනගන්නට යුච්චන.

නාගරික සභාවට අයිති පාලම රේන්ද.

1. පේරාදෙණියේ පාලම සහ ඊරියගම පාරේ රේන්දයද.
2. කටුගස්තොට පාලම සහ පාරේ රේන්දයද.
3. ගෝතාවත්තේ තොටුපල සහ තලාතුමියේ පාලම.

මෙයින් එක රේන්ද පලකදී රේන්දකාසි ගෙවීමෙන් එදවස තුලදී අතිකට රේන්දකාසි ගෙවීමෙන් නිදහස්ය.

4. අම්පිරිය සහ ගුරුදෙනියේ පාරේ රේන්ද.
- මෙයින් එක රේන්ද පලකදී රේන්දකාසි ගෙවීමෙන් ඒ දවස තුලදී අතිකට රේන්දකාසි ගෙවීමෙන් නිදහස්ය.

ආණ්ඩුවේ පාලම රේන්ද.

1. ගම්පල පාලම.
2. පුපුරුස්සේ පාරේ රේන්දය.
3. පුස්සාලේ පාරේ රේන්දය.
4. රම්බොඩ පාරේ රේන්දය සහ නවලත් තැන්වත් රේන්දය. එනම් වටගොට පාර සහ රම්බොඩ සිට ගම්පලට යන පාර හන්දිවෙන නැත. මෙයින් එක රේන්ද පලකදී රේන්දකාසි ගෙවීමෙන් ඒ දවස තුලදී අතිකට රේන්දකාසි ගෙවීමෙන් නිදහස්ය.
5. පත්තලමියේ පාලම.
6. බඹරකැලේ කොඩිනහපාරේ රේන්දය.
7. ගොන්දෙන්නාවේ පාරේ රේන්දය.
8. බව්වාගම පාලම.
9. කඩවල පාරේ රේන්දය.
10. තෙල්දෙනියේ පාලම සහ කෙන්ගල්ලේ පාරේ රේන්දය.
11. මඩවල පාරේ රේන්දය.
12. කඵදු ඇල, පෙරබහු තැන්නේ පාරේ රේන්දය.
13. බලකඩුවේ පාරේ රේන්දය.
14. කොලොන්ගම මුල පාරේ රේන්දය.
15. ඊක්ලේගස්කඩ පාරේ රේන්දය.
16. වේරගමතොට තොටුපල.
17. ගම්පල සහ කඩුනන නාවේ පාරේ රේන්දය. මෙයින් එක රේන්ද පලකදී රේන්දකාසි ගෙවීමෙන් එදවස තුලදී අතිකට රේන්දකාසි ගෙවීමෙන් නිදහස්ය.

එම්. චේස්,  
ආණ්ඩුවේ ඒජන්ත උන්වනාගේ.  
වර්ෂ 1901 ක් වූ සැප්තැම්බර් මස  
25 වෙනි දින මහනුවරදීය.





ඇකිරියන්කුඹුරේ රේන්දපලෙන් මොනසම්  
හාල් කෝ-තේ පටවා යන රථවලින් රේන්දප  
අගකරනවා මිස වෙන සියල්ලක් රේන්ද අස  
නොකර නිදහසේ යවනලදී.

ජී. ඒ. බොම්හාර්ට්ටර්,  
ආණ්ඩුවේ ඒජන්තාධිපතිතුමන්ගේ.  
වසී 1901 ක්වු සැප්තැම්බු මස 20 වෙනි  
දින බදුම් කමිටේගේදීය.

NOTICE is hereby given that the following Toll  
Rents of the Province of Sabaragamuwa, from  
January 1 to December 31, 1902, will be exposed for sale  
by public auction at the Ratnapura Kachcheri on Thurs-  
day, October 17, 1901, commencing at 1 o'clock P.M., upon  
the conditions specified below :-

*Ratnapura District.*

1. Toll at Kuruwita bridge.
2. Toll at Getaheta bridge.
3. Toll at Kabawatta bridge.
4. Toll at Bilihul-oya bridge.
5. Toll at Demuwata ferry.
6. Toll at Idangoda ferry.
7. Road toll between 58th and 59th mileposts, Ketan-  
dola.
8. Road toll between 65th and 66th mileposts, Pata-  
kada.
9. Road toll between 72nd and 73rd mileposts,  
Hunuwala.
10. Road toll between 82nd and 83rd mileposts,  
Balangoda.

*Kegalla District.*

1. Toll at Ambepussa bridge near the 36½ milepost  
on the Colombo-Kandy road, within 200 yards of the  
bridge over Kuda-oya.
2. Toll at Mawanella bridge, to be collected at or  
near 54½ milepost on the Colombo-Kandy road at  
Utumankanda.
3. Toll at Yattatawala, near the ¼ milepost, within 200  
yards of the bridge over Maha-oya on the Polgahawela-  
Kegalla road.
4. Toll at Karawanella bridge, near the 38th milepost,  
within 200 yards of the northern end of the bridge over  
the Kelani-ganga on the road from Avisawella to  
Yatiantota and Ruwanwella (together with the branch  
toll at Karawanella at or near the 37½ milepost on the  
principal road from Dehiowita to Karawanella). Payment  
at one toll will clear the other.
5. Toll at Bibili-oya, between the 52nd and 53rd  
mileposts, within 200 yards of the bridge on the  
Yatiantota-Ginigathena road.
6. Tolls at and near Ruwanwella, viz. :-

- (1) Toll within 1 mile of the bridge over the  
Gurugoda-oya at Ruwanwella.
- (2) At the ferry over the Kelani-ganga at Ruan-  
wella,
- (3) At the ferry over the Gurugoda-oya at  
Anguruwella near Ruwanwella.
- (4) At the paved ford over the Ritigaha-oya near  
Ruwanwella.
- (5) And the bridge toll over the Ritigaha-oya.  
(Payment at one toll to clear all five.)

7. Toll at Arandara ferry, between 4th and 5th mile-  
posts, within 200 yards of the ferry across the Gurugoda-  
oya on the road from Ballapana to Ritigaha-oya.
8. Ferry toll at Mapitigama.

*Roads.*

9. Toll on the road Rambukkana-Dolobage at Ge-  
wilipitiya, near the 16th milepost.
10. Toll on the road Kegalla-Bulatkohopitiya at  
Hettimulla.
11. Toll on the road Warakapola-Ruwanwella at  
Mayinoluwa.
12. Toll on the road Colombo-Kandy at the 45½  
milepost at Ambanpitiya to the west of the Public  
Works Department store.
13. Toll on the road from Rambukkana to Karandu-  
pona, between the 4th and 5th milepost, at Nawagomuwa.

*Conditions of Sale.*

Ten per cent. of the amount bid must be deposited in  
cash at the close of the sale.

The 10 per cent. deposit will be forfeited if the  
necessary securities are not completed as soon as His  
Excellency the Governor's approval has been communi-  
cated to the purchaser.

No title deeds will be accepted as security without a  
letter signed by the owner stating his willingness to  
hypotheate the same as security.

All title deeds tendered as security should be accom-  
panied with a certificate obtained from the Registrar of  
Lands that the lands to which they refer are unencum-  
bered. This certificate must be obtained at the cost of  
the person offering the security.

That the collection of tolls of the above-mentioned  
rents must be exactly in the places mentioned in the  
respective Proclamations issued by Government, and in  
no other place whatsoever.

Further particulars can be ascertained from the  
Government Agent.

Further conditions will be read and explained before  
the sale commences.

W. A. WEERAKOON,  
for Government Agent.

Ratnapura Kachcheri,  
September 19, 1901.

වසී 1902 ක්වු ජනවාරි මස 1 වෙනි දින පටන්  
දෙසැම්බර් මස 31 දින දක්වා මෙහි  
පහත සඳහන්වන සබරගමු දිස්ත්‍රික්ක තොටුපල්  
පාලම් රේන්ද පහත දක්වන කොන්දේසිවලට  
යටත්ව වසී 1901 ක්වු ඔක්තෝබර් මස 17 වෙනි  
බ්‍රහස්පතින්දා පස්වරු එකට පටන්ගෙන රත්න  
පුරේ කමිටේගේදී ප්‍රසිද්ධ වෙන්දේසිකර විකු  
නත්ව යෙදෙන බව මෙහිත් දැනුම්දෙමි.

*රත්නපුරේ දිස්ත්‍රික්කයේ.*

1. කුරුවිට පාලම් රේන්දයද.
2. ගැටහැත්තේ පාලම් රේන්දයද.
3. කහවත්තේ පාලම් රේන්දයද.
4. බෙලිපුල්ලියේ පාලම් රේන්දයද.
5. දෙමුවාන තොටුපල් රේන්දයද.
6. ඉඩන්ගොඩ තොටුපල් රේන්දයද.
7. හැතැක්ම 58 සහ 59 කනු අතරේ කැටන්  
දොල පාරේ රේන්දයද.
8. හැතැක්ම 65 සහ 66 කනු අතරේ පානකඩ  
පාරේ රේන්දයද.
9. හැතැක්ම 72 සහ 73 කනු අතරේ හුචුවල  
පාරේ රේන්දයද.
10. හැතැක්ම 82 සහ 83 කනු අතරේ බලන්  
ගොඩ පාරේ රේන්දයද.

*කැගල්ලේ දිස්ත්‍රික්කයේ.*

1. කුඩාමියේ පාලමේ සිට ජර 200යක් ඇතු  
ලත කොළඹ සිට මහනුවරට යන පාරේ හැතැක්ම  
36½ කනුවට හුදුරු අමෙපුස්සේ පාලම් රේන්ද  
යද.
2. උතුමන්කන්දේ කොළඹ සිට මහනුවරට  
යන පාරේ හැතැක්ම 54½රේ කනුව කිබෙන  
සොහෝ නොකොන් ර්ට හුදුරු මාවතැල්ලේ  
පාලම් රේන්දයද.
3. පොල්හඟවෙලු සිට කෑගල්ලට යන පාරේ  
මහමියේ පාලමේ සිට ජර 200යක් ඇතුලත  
හැතැක්ම ¼ කනුවට හුදුරු යටතාවල පාලම්  
රේන්දයද.
4. අවිස්සාවෙල්ලේ සිට යටිසන්තොටට සහ  
රුවන්වැල්ලට යන පාරේ කැලැනගමේ පාලමේ  
උතුරු කොණේ සිට ජර 200යක් ඇතුලත හැතැ  
ක්ම 38 කනුවට හුදුරු කරවනැල්ලේ පාලම්  
රේන්දය සහ දෙහිමිවිට සිට කරවනැල්ලට යන  
මහපාරේ හැතැක්ම 37½ කනුවට හුදුරු කරව



හැල්ලේ අගුණේදියද. (මෙයින් එක රේන්ද පලකදී රේන්දකාසි ගෙවීමෙන් ඒ දවස තුළදී අනික් රේන්දපලයක් ගෙවීමෙන් නිදහස්ය.)

5. සවිසත්තොට හිට ගිනිගත් ගේතට යන පාරේ පාලමේ සිට ඡර 200යක් ඇතුළත හැතැක්ම 52 සහ 53 කනු අතරේ බිබිලිමියේ පාලම රේන්දයද.

6. රුවන්වැල්ලට යන ඊට නුදුරුව තිබෙන රේන්දපලවල් :-

- (1) රුවන්වැල්ලේ ගුරුගොඩ මියේ පාලමට හතැක්මක් ඇතුළත තිබෙන ගුරුගොඩමියේ පාලම රේන්දයද.
- (2) රුවන්වැල්ලේ කැලනිගමේ නොටු පල රේන්දයද.
- (3) රුවන්වැල්ලට නුදුරුව අගුණේදියේ ගුරුගොඩමියේ නොටුපල රේන්දයද.
- (4) රුවන්වැල්ලට නුදුරුව ඊරිනහමියේ ගල් අල්ලා තිබෙන නොටුපල රේන්දයද.
- (5) ඊරිනහමියේ පාලම රේන්දයද.

මෙයින් එක රේන්දපලකදී රේන්දකාසි ගෙවීමෙන් ඒ දවස තුළදී අනික් රේන්දපලවල්වලට ගෙවීමෙන් නිදහස්ය.

7. බල්ලාපාන හිට ඊරිනහමියට යන පාරේ ගුරුගොඩමියේ නොටුපලේ හිට ඡර 200යක් ඇතුළත හැතැක්ම 4 සහ 5ගේ කනු අතරේ අරන්දර නොටුපලේ රේන්දයද.

8. මාපිටිය නොටුපලේ රේන්දයද.

9. රඹුක්කන හිට දෙලොස්බාගයට යන පාරේ හැතැක්ම 16 කනුවට නුදුරු ගැවිලිපිටියේ පාරේ රේන්දයද.

10. කෑගල්ලේ සිට බුලත්කොනුපිටියට යන පාරේ ගෙට්ටිවුල්ලේ පාරේ රේන්දයද.

11. වරකාපොල සිට රුවන්වැල්ලට යන පාරේ මසින්නොඵවේ පාරේ රේන්දයද.

12. කොලඹ සිට මහනුවරට යන පාරේ හැතැක්ම 45෦රේ කනුව සමීපේ ප්‍රසිඩ කමානා දෙපා කීමෙන්තුමේ ඉස්මෝරුවට බස්නාඉරින් තිබෙන අඹන්පිටියේ පාරේ රේන්දයද.

13. රඹුක්කන හිට කරඹුපනට යන පාරේ හැතැක්ම 4 සහ 5ගේ කනු අතරේ තිබෙන නව ගවුමේ පාරේ රේන්දයද.

**විකිනීමේ කොන්දේසි.**

ඉල්ලා ගන්නාලද ගතනෙන් සියේට දහස බැගින් ගණනක් විකිනීම නිමවූ වහාම මුදලෙන් බැඳ තබනට ඕනෑය. ගරුතර ආණ්ඩුකාර උතු මානන්වහන්සේගේ ඒත්තුගැනීම ඇතුළුකාර යාට දන්වූ වහාම ඕනෑකරණ ඇප සම්පූර්ණ කර දෙන්නට නොයෙදුනේවනම් ඉහතකී බැඳතබන්ට යෙදුනු දහසෙන් එක දඩෙට වෙනුව අල්ලා ගන්ට යෙදේ.

ඇපේට බදිනලද ඔප්පුවල පෙන ඉඩම ඇපේට බැඳ දීමට මනාපබව කියා ඒ ඉඩම අසිති භාරයා විසින් අත්සන්කර දෙනලද ලියුමක් නැතුව එම ඔප්පු බාරගන්ට නොයෙදේ.

ඇපේට දෙනලද සියළුම ඔප්පුවල සඳහන් වෙන ඉඩම අන්කිසි උකසකට ඇපේකට බැඳී නැති හැටියට ගම්බිම් ලියා සටහන්කරන රෙජිස්ත්‍රාර්තැනගෙන් සහතික පත්‍රයක් ලබාගෙන එම සහතික පත්‍රය ඒ ඔප්පු සමඟ එවන්ට ඕනෑය. එම සහතිකපත්‍රය ඇපදෙන තැනැත්තාගේ විස දමෙන් ලබාගන්ට ඕනෑය. ඉහත සඳහන්කල පාලම් රේන්දවලට රේන්දකාසි අයකෙරීම ආණ්ඩුමේ ප්‍රකාසපත්‍රවල නියමකර තිබෙන්නාවූ ස්ථාන වලදීම අයකරණවා මිස වෙන මොනසම ස්ථාන යකදිවන් අයකරන්ට බැරිය.

වැඩිදුර කාරණා ආණ්ඩුමේ ඒජන්ත උන්තාන් සේගෙන් දනගන්ට සුළු වන.

වැඩිදුර කොන්දේසි විකිනීම පටන්ගන්ට ප්‍රථම යෙස් කියවා තේරුමකර දෙනුලැබේ.

ද බිලිවූ. ඒ. විරකොන්, ඒජන්ත උන්තාන්සේ වෙනුවට.

වම් 1901 කවු සැප්තැම්බ්‍ර මස 19 වෙනි දින රත්නපුරේ කම්මරිසේදිය.

IN accordance with the requirements of section 8 of the Opium Ordinance, No. 5 of 1899, I hereby give notice that the license for the sale by retail of opium within the limits of the Local Board town of Kegalla, for the year commencing January 1, 1902, will be one in number.

The said license will be put up for sale by public auction at the Kegalla Kachcheri at 2 P.M. on Tuesday, October 22, 1901, and will be issued in accordance with the provisions of the aforesaid Ordinance, and under the following conditions, viz.:-

- 1. That no opium shall be sold between the hours of 8 at night and 6 in the morning.
- 2. That the place licensed shall be subject to inspection, and that no disorderly conduct be permitted therein.
- 3. That the place licensed be always kept clean.
- 4. That the quantity to be sold at any time to any individual, except to a licensed retail vendor, shall not exceed 180 grains.
- 5. That no opium be consumed on the premises, whether by swallowing, chewing, or smoking, or in any other manner whatsoever.
- 6. That no opium be sold to any woman or any child under the age of fifteen years, or to any intoxicated person.
- 7. That opium offered for sale shall not be adulterated or deteriorated in any way.
- 8. That wearing apparel or other goods shall not be received in barter for opium.
- 9. That daily accounts shall be kept in a form to be prescribed by the Chairman, Local Board, of the quantities of opium received, sold, and remaining on hand at the end of each day.
- 10. That the licensee shall affix in some conspicuous part of his shop a board with his name and the words "Licensed to Sell Opium by Retail" painted on it.
- 11. That no person other than the licensee shall sell or expose for sale any opium under his license either as agent or servant of the licensee, unless the name of such agent or servant be first registered in the Local Board Office.

E. T. NOYES, Chairman.

Local Board Office, Kegalla, September 25, 1901.

IN accordance with the requirements of section 8 of "The Opium Ordinance, 1899," I hereby give notice that the licenses for the sale by retail of opium in the District of Chilaw for the year commencing January 1, 1902, will be four in number, as follows :- 1 at Madampe, 1 at Nattandiya, 1 at Dankotuwa, and 1 at Vennappuwa. The said licenses will be put up for sale by public auction at the Kurunegala Kachcheri on Monday, October 28, 1901, at noon.

*Conditions of Sale.*

- 1. That the place licensed shall not be open to the public before 6 A.M. or after 8 P.M.
- 2. The quantity to be sold at any one time to any individual, except to a licensed retail vendor, shall not exceed 180 grains.
- 3. Opium shall not be consumed on the premises.
- 4. Opium offered for sale shall not be adulterated or deteriorated in any way.
- 5. That the place licensed shall be subject to inspection, and that no disorderly conduct be permitted therein.
- 6. That the place licensed be always kept clean.
- 7. That no opium be sold to any woman or any individual apparently under the age of 15 years or to any intoxicated person.

8. That the licensee shall affix in some conspicuous part of his shop a board with his name and the words "Licensed to Sell Opium by Retail."

9. Wearing apparel or other goods shall not be received in barter for opium.

10. That no person other than the licensee shall sell or expose for sale any opium under his license either as agent or servant of the licensee, unless the name of such agent or servant be first registered in the Kachcheri.

11. Daily accounts shall be kept in a form to be prescribed by me of the quantities of opium received, sold, and remaining on hand at the end of each day.

C. A. MURRAY,  
Government Agent.

Kurunegala Kachcheri,  
September 23, 1901.

IN accordance with the requirements of section 8 of "The Opium Ordinance, 1899," I hereby give notice that the licenses for the sale by retail of opium in the District of Seven Korales for the year commencing January 1, 1902, will be five in number, as follows:—

Dandagama	Katupota
Narammala	Giriulla Bazaar
Wariyapela	

The said licenses will be put up for sale by public auction at the Kurunegala Kachcheri on Monday, October 28, 1901, at noon.

Conditions of Sale.

1. That the place licensed shall not be open to the public before 6 A.M. or after 8 P.M.

2. The quantity to be sold at any one time to any individual, except to a licensed retail vendor, shall not exceed 180 grains.

3. Opium shall not be consumed on the premises.

4. Opium offered for sale shall not be adulterated or deteriorated in any way.

5. That the place licensed shall be subject to inspection, and that no disorderly conduct be permitted therein.

6. That the place licensed be always kept clean.

7. That no opium be sold to any woman or any individual apparently under the age of 15 years or to any intoxicated person.

8. That the license shall affix in some conspicuous part of his shop a board with his name and the words "Licensed to sell Opium by Retail."

9. Wearing apparel or other goods shall not be received in barter for opium.

10. That no person other than the licensee shall sell or expose for sale any opium under his license either as agent or servant of the licensee, unless the name of such agent or servant be first registered in the Kachcheri.

11. Daily accounts shall be kept in a form to be prescribed by me of the quantities of opium received, sold, and remaining on hand at the end of each day.

C. A. MURRAY,  
Government Agent.

Kurunegala Kachcheri,  
September 23, 1901.

MISCELLANEOUS NOTICES.

TENDERS will be received by the Assistant Government Agent of Chilaw up to Monday, October 14, 1901, for the transport of salt from Puttalam to the Fish-curing yard at Todowawa.

The tenders should state at what rate per boat load of 250 cwt. the salt will be carried.

J. H. LEAK,  
Assistant Government Agent.

Chilaw Kachcheri,  
September 19, 1901.

THE Government Agent, North-Central Province, Anuradhapura, will until November 20 next, at noon, receive sealed tenders for the rights to collect fallen deer and sambur horns during the year 1902; and should no tender be accepted, will on November 20 next, at 1 P.M., put up the above rights to public auction at the Kachcheri, Anuradhapura.

The rights to collect the above produce in the following palatas may be sold separately or in one lot:—

1. Nuwaragam palata
2. Kalagam palata
3. Hurulu palata
4. Tamankaduwa

Further particulars can be obtained on application to the Government Agent, North-Central Province, Anuradhapura.

L. W. BOOTH,  
Government Agent.  
Anuradhapura Kachcheri,  
September 17, 1901.

පුත්තලමේ සිට තොඩුවාවේ මාළු වේලුන කොටු වට පුනු ගෙනයාම් පිණිස වැන්ඩර්පත්තු වැසි 1901 ක්වූ මික්තෝබර් මස 14 වෙනි දින සඳුදා වනතුරු හලාවත ආණ්ඩුමේ උපඵ්ජන්තඋත් නාන්සේ විසින් බාරගනු ලැබේ.

එනු ගොන්ඩර් 250ක් පටවනලද පාරාවක් කිය ගණයේ ගෙනයනවාද කියා වැන්ඩර්පත්තුයේ කියා කිබෙන්බ මනාය.

ජේ. එච්. සීක්,  
ආණ්ඩුමේ උපඵ්ජන්තඋත් නාන්සේ.

වැසි 1901 ක්වූ සැප්තැම්බර් මස 19 වෙනි දින හලාවත කවිවෙරිසේදිය.

තුරු මඩතම පලාතේ අනුරධපුරේ ආණ්ඩුමේ ඵ්ජන්තඋත් නාන්සේ විසින් ලබන නොවැ මබර් මස 20 වෙනි දින 12 වනතුරු, ලබන 1902කේ අවිරුද්ද තුලදී වැටව්ව මුවදොං සහ ගෝනදොං එකතුකර ගැණීමට අයිතිවාසිකම ලබා ගැණීමට මුදලක් වැන්ඩර්පත්තු බාරගන්නවා ඇත.

