

# Ceylon Government Gazette

Published by Authority.

No. 5,809 — FRIDAY, OCTOBER 18, 1901.

PART I.—General: Minutes, Proclamations, Appointments,  
and General Government Notifications.  
PART II.—Legal and Judicial.

PART III.—Provincial Administration.  
PART IV.—Marine and Mercantile  
PART V.—Municipal and Local.

*Separate paging is given to each Part in order that it may be filed separately.*

## Part III. — Provincial Administration.

| Land Sales :—            |     |     | PAGE        | Land Acquisition Notices                           |     |               | PAGE |
|--------------------------|-----|-----|-------------|--|-----|---------------|------|
| Western Province         | ... | ... | 2515 & 2581 | Land Resumption Notices                            | ... | ...           | 2585 |
| Central Province         | ... | ... | 2522        | Notices under Ordinance No. 1 of 1897              | ... | 2593 & Suppl. | —    |
| Northern Province        | ... | ... | —           | Abstracts of Season Reports                        | ... | ...           | 2634 |
| Southern Province        | ... | ... | 2557        | Notices under "The Forest Ordinance"               | ... | ...           | —    |
| Eastern Province         | ... | ... | 2539        | Sales of Arrack, Opium, and Toll Rents             | ... | ...           | 2637 |
| North-Western Province   | ... | ... | 2540        | Miscellaneous Provincial and District Notices:—    |     |               |      |
| North-Central Province   | ... | ... | 2531        | Sales of Salt and Timber                           | ... | ...           | —    |
| Province of Uva          | ... | ... | 2578        | Notifications of Close Season, Infected Areas, &c. | ... | ...           | —    |
| Province of Sabaragamuwa | ... | ... | 2580        | Specifications under "The Irrigation Ordinance"    | ... | ...           | —    |

## LAND SALES IN THE WESTERN PROVINCE.

### Notice of Sale of Two Valuable Blocks of Crown Land at Slave Island.

NOTICE is hereby given that on Tuesday, November 26, 1901, the Hon. the Government Agent, Western Province, will put up to public auction, at his office in Colombo, the under-mentioned allotments of Crown Land, situated in Slave Island in Ward No. 8, within the Municipality of Colombo.

- The acceptance of offers will be subject to the approval of His Excellency the Governor.
- The person making the highest offer will be required to deposit one-tenth of the amount offered and fees on the day of sale, and must pay the balance within one month of the date of receipt of the Governor's approval.
- On payment of the balance purchase money due, the purchaser will be placed in possession of the land, subject to the following conditions, viz.:—That the purchaser shall erect on the lots purchased by him, within two years of the complete payment by him of the purchase money, buildings on plans to be approved by Government. In default of the erection of buildings as described above, the sale will, at the end of the above-mentioned two years, be declared null and void, and one-half only of the amount paid will be restored to the purchaser, the balance being forfeited to the Crown.

Further information respecting these lands may be obtained from the Surveyor-General, and respecting the conditions of sale from the Hon. the Government Agent, Western Province.

By His Excellency the Governor's command,  
W. T. TAYLOR,  
Acting Colonial Secretary.

Preliminary plan 10,975. Situation—Slave Island.

| Lot.  | Name of Land. | Name of Claimant. | Extent.<br>A. R. P. | Upset Price<br>per Lot.<br>Rs. c. |
|-------|---------------|-------------------|---------------------|-----------------------------------|
| 10227 | —             | Crown             | 0 1 7               | 11,750 0                          |
| 10228 | —             | do.               | 0 0 18-75           | 4,687 50                          |
| 2515  |               |                   |                     | C 1                               |

කොළඹ කොමිෂනර්වරයාගේ පිහිටි ආණ්ඩුව සන්තක වටිනා බිම්කැබලි දෙකක් (2) විකිණීමේ ප්‍රසිද්ධ පත්‍රයයි.

කොළඹ නගරයේ කොමිෂනර්වරයාගේ නොමිමර 8 වෙනි කොට්ඨාසයේ තුල පිහිටා තිබෙන මෙහි පහත පෙන්නුම් කිරීමකැබලි දෙක (2) ලබන නොවැම්බර මස 26 වෙනි අඟහරුවාදා බස්නාහිර දිසාවේ වංශාධිපති ආණ්ඩුවේ ඒජන්තාධිපතිවරයාගේ විසින් කොළඹ කවිචේරියේදී ප්‍රසිද්ධ වෙන්දේසියේ විකුනනට යෙදෙනවා ඇත.

2. මෙම ඉඩම ගැහැනු ආණ්ඩුකාර උතුමානන්වහන්සේගේ කැමැත්ත ලබාගැනීමට යටත් කර විකුනනට යෙදෙනවා ඇත.

3. වැඩිම ඉල්ලුම කලාවූ අය විසින් ඔහුගේ ඉල්ලීමේ ගනනින් දහසෙන් පංඟුවක් (75) සහ ගස්තුද විකිණීමේ දිනේදීම ගෙවනට ඕනෑවත් හැර ආණ්ඩුව විසින් ඉල්ලීම හාරගත්තායයි දැනුම්දුන් දවසේ පටන් මාසයක් ඇතුලතදී ඉතිරි මුදල් ගෙවනට ඕනෑය.

4. ඉතිරි මුදල ගෙවනුලැබූ තැනදී, මිලේටගත් අයවලුන්ට ඒ ඉඩම මෙහි පහත සඳහන් කරන කොන්දේසිවලට යටත්කර භාරදෙනු ලබනවා ඇත, එනම් :—ගැනුම්කාරයා විසින් සියලුම මුදල් ගෙවා අවසානකර දිනේ පටන් අවුරුදු (2) ඇතුලතදී ඉඩමවල ගොඩනැගිලි ගොඩනගනට ඕනෑය. එහි ගොඩනැගිලි නියමකාලයතුල ගොඩනගනට නොයෙදුනොත් එකී ඉඩමවල විකිණීම අවලංගු වෙනවා පමනකුත් නොව, ගැනුම්කාරයෝ විසින් ගෙවනට යෙදෙන මුදලෙන් දෙකෙන් කොටසක් පමන ආපසු දෙන්නට යෙදෙනවා පමනකුත් නොව, අනිත් දෙකෙන් පංඟු ආණ්ඩුව සන්තක වෙනවා ඇත.

මෙම ඉඩම ගැණ වැඩිදුර විස්තර සර්වේයර් ජනරාල් උත්තාන්සේගෙන්ද, විකිණීමේ කොන්දේසි ගැණ බස්නාහිර දිසාවේ වංශාධිපති ආණ්ඩුවේ ඒජන්තාධිපතිවරයාගේද දැනගනට පුළුවන.

ගැහැනු ආණ්ඩුකාර උතුමානන්වහන්සේගේ ආඥාවලෙස,  
බිබ්ලිස්. ටී. ටේලර්,  
වැඩබලන මහසෙකුනාරිස් වමහ.

| නො.   | අයිතිකාරයාගේ නම. | සිතියම 10,975. පිහිටීම—කොමිෂනර්වරයාගේ ප්‍රමාණය. |        | තක්සේරු මිල. |    |
|-------|------------------|---|--------|--------------|----|
|       |                  | අ. රු. ප.                                       | රු. ග. | රු.          | ග. |
| 10227 | ආණ්ඩුව           | 0 1 7   | 11,750 | 0            |    |
| 10228 | එම               | 0 0 18.75                                       | 4,687  | 50           |    |

No. 1,252, W. P. Colonial Secretary's Office, Colombo, October 10, 1901.

ON Tuesday November 26, 1901, at 12 noon, the Hon. the Government Agent for the Western Province will put up for sale, at his office in Colombo, the under-mentioned portions of Crown Land, on the terms authorized by Government.

Preliminary plan 11,141. Situation—Within the Municipality of Colombo.

| Lot.  | Village.   | Name of Claimant. | Description.                               | Extent.   |     | Upset Price |
|-------|------------|-------------------|--|-----------|-----|-------------|
|       |            |                   |  | A. R. P.  | Rs. |             |
| 10877 | Dematagoda | Crown             | Grass and cinnamon land                    | 0 3 3.75  |     | 4,000       |
| 10878 | Do.        | do.               | do.  | 0 2 11    |     | 4,000       |
| 10879 | Do.        | do.               | Grass and cinnamon land (road reservation) | 0 2 39.12 |     | —           |
| 10880 | Do.        | do.               | Grass and cinnamon land                    | 0 1 2.75  |     | 4,000       |
| 10881 | Do.        | do.               | do.  | 0 2 10.25 |     | 4,000       |
| 10882 | Do.        | do.               | do.  | 0 2 3.25  |     | 4,000       |
| 10883 | Do.        | do.               | do.  | 0 2 8.88  |     | 4,000       |
| 10884 | Do.        | do.               | do.  | 0 2 1.50  |     | 4,000       |
| 10885 | Do.        | do.               | do.  | 0 1 30    |     | 4,000       |
| 10886 | Do.        | do.               | do.  | 0 1 4.75  |     | 4,000       |
| 10887 | Do.        | do.               | Open land                                  | 0 2 10.25 |     | 4,000       |
| 10888 | Do.        | do.               | Low jungle (road reservation)              | 0 0 32.75 |     | —           |

Further information respecting these lands may be obtained from the Surveyor-General, and respecting the conditions of sale from the Hon. the Government Agent, Western Province.

By His Excellency the Governor's command,  
W. T. TAYLOR,  
Acting Colonial Secretary.

No. 1,252, W. P. වම් 1901 ක්‍රම මනකෝම්බු මස 10 වෙනි දින කොළඹ මහසෙකුනාරිස්උත්තාන්සේගේ කන්තෝරුවේදීය.

බස්නාහිර දිසාවේ වංශාධිපති ආණ්ඩුවේ ඒජන්තාධිපතිවරයාගේ විසින් මෙහි පහත සඳහන්වෙන ආණ්ඩුව සන්තක ඉඩම් ආණ්ඩුවේ නියෝගවල ප්‍රකාරයට වම් 1901 ක්‍රම නොවැම්බර මස 26 වෙනි දිනදී අඟහරුවාදා දවල් 12ට කොළඹ කවිචේරියේදී වෙන්දේසියකර විකුණනට යෙදෙනවා ඇත.

| නො.   | ගම.     | අයිතිකරු නියෝගය. | අත්දම.                             | අක්කර මහත. |        |
|-------|---------|------------------|------------------------------------|------------|--------|
|       |         |                  |                                    | අ. රු. ප.  | රු. ග. |
| 10877 | දෙමටගොඩ | ආණ්ඩුව           | කුරුදුවත්ත                         | 0 3 3.75   | 4,000  |
| 10878 | එම      | එම               | එම                                 | 0 2 11     | 4,000  |
| 10879 | එම      | එම               | එම පාරකඩ ඉතුරුකර තිබෙන ඉඩම (ගහනම්) | 0 2 39.12  | —      |

| නො.   | ගම.     | අයිතිකම් කිසිවකො. | අන්දම.                                   | මහත.      |         | අක්කර |
|-------|---------|-------------------|--|-----------|---------|-------|
|       |         |                   |  | අ. රු. ප. | රු.     |       |
| 10880 | දෙමටගොඩ | ආණ්ඩුව            | කුරුඳුවත්ත                               | 0         | 1 2.75  | 4,000 |
| 10881 | එම      | එම                | එම                                       | 0         | 2 10.25 | 4,000 |
| 10882 | එම      | එම                | එම                                       | 0         | 2 3.25  | 4,000 |
| 10883 | එම      | එම                | එම                                       | 0         | 2 8.88  | 4,000 |
| 10884 | එම      | එම                | එම                                       | 0         | 2 1.50  | 4,000 |
| 10885 | එම      | එම                | එම                                       | 0         | 1 30    | 4,000 |
| 10886 | එම      | එම                | එම                                       | 0         | 1 4.75  | 4,000 |
| 10887 | එම      | එම                | මුඩුබිම                                  | 0         | 2 10.25 | 4,000 |
| 10888 | එම      | එම                | ලදකැලෑව (පාරකට ඉතුරුකර තිබෙන ඉඩම, තහනම්) | 0         | 0 32.75 | —     |

මෙම ඉඩම් ගැණ වැඩිදුර කාරණා සර්වේයර් ජනරාල් උන්නාන්සේගෙන්ද, විකිනීමේ කොන්දේසි ගැණ බස්නාහිර දිසාවේ වංශාධිපති ආණ්ඩුවේ ඒජන්ත උන්නාන්සේගෙන්ද දැනගන්ව පුළුවන.

ගරුකර ආණ්ඩුකාර උතුමානන්වහන්සේගේ අඥවලෙස,  
 ඩබ්ල්සු. ටී. ටේලර්,  
 වැඩබලන මහසෙකුකාරිස් වමිහ.

No. 1,253, W. P.

Colonial Secretary's Office,  
 Colombo, October 15, 1901.

ON Tuesday, November 26, 1901, at 12 noon, the Hon. the Government Agent for the Western Province will put up for sale or settlement, at his office in Colombo, the under-mentioned portions of Crown Land, on the terms authorized by Government.

Preliminary plan 9,765. Situation—Udugaha pattu of Hewagam korale.  
 Village—Walikanna.

| Lot. | Name of Land.                                | Name of Claimant.    | Description.            | Extent.  |      | Upset Price |
|------|--|----------------------|-------------------------|----------|------|-------------|
|      |  |                      |                         | A. R. P. | Rs.  |             |
| 6501 | Polgahakandelanda                            | Crown                | Jungle (to be reserved) | 2        | 2 13 | —           |
|      |  | Village—Elamalawala. |                         |          |      |             |
| 6502 | Polgahakandelanda                            | Crown                | Forest (to be reserved) | 4        | 1 36 | —           |
| 6503 | Elawalanda hena <i>alias</i> Uda-deniyalanda | do.                  | Abandoned chena         | 0        | 1 34 | 30          |
| 6504 | Elamalawalanda                               | do.                  | Jungle                  | 2        | 2 0  | 30          |

Further information respecting these lands may be obtained from the Surveyor-General, and respecting the conditions of sale from the Hon. the Government Agent, Western Province.

By His Excellency the Governor's command,  
 W. T. TAYLOR,  
 Acting Colonial Secretary.

No. 1,253, W. P.

වමි 1901 ක්වු මක්කෝමිබු මස 15 වෙනි දින කොලඹ මහසෙකුකාරිස් උන්නාන්සේගේ කන්කෝරු වේදිය.

බස්නාහිර දිසාවේ වංශාධිපති ආණ්ඩුවේ ඒජන්ත උන්නාන්සේ විසින් මෙහි පහත සඳහන්වෙන ආණ්ඩුව සන්තක ඉඩම් ආණ්ඩුවේ නියෝගවල ප්‍රකාරයට වමි 1901 ක්වු නොවැම්බු මස 26 වෙනි දිනවූ අඟහරුවාද දවල් 12ට කොලඹ කවිවේරියේදී වෙන්දේසිකර විකුණන්ව නොහොත් නින්දකර දෙනට සෙදෙනවා ඇත.

සිතියම 9,765. පිහිටීම සේවාගම්කෝරලේ උඩුගහපත්තුව.

| නො.  | ගම.      | ඉඩමේ නම.                        | අන්දම.         | මහත.      |      | අක්කර |
|------|----------|---------------------------------|----------------|-----------|------|-------|
|      |          |                                 |                | අ. රු. ප. | රු.  |       |
| 6501 | වැලික්කන | පොල්ගහකන්දේලන්ද                 | කැලේ (තහනම්)   | 2         | 2 13 | —     |
| 6502 | ඇලමලුවල  | එම                              | මුකලාන (තහනම්) | 4         | 1 36 | —     |
| 6503 | එම       | ඇලවලලන්දේසෙන නොහොත් උඩදෙනියලන්ද | සේන            | 0         | 1 34 | 30    |
| 6504 | එම       | ඇලමලුවලලන්ද                     | කැලේ           | 2         | 2 0  | 30    |

මෙම ඉඩම් ගැණ වැඩිදුර කාරණා සර්වේයර් ජනරාල් උන්නාන්සේගෙන්ද, විකිනීමේ කොන්දේසි ගැණ බස්නාහිර දිසාවේ වංශාධිපති ආණ්ඩුවේ ඒජන්ත උන්නාන්සේගෙන්ද දැනගන්ව පුළුවන.

ගරුකර ආණ්ඩුකාර උතුමානන්වහන්සේගේ අඥවලෙස,  
 ඩබ්ල්සු. ටී. ටේලර්,  
 වැඩබලන මහසෙකුකාරිස් වමිහ.

No. 1,254, W. P.

Colonial Secretary's Office,  
Colombo, October 14, 1901.

ON Friday, November 29, 1901, at 12 noon, the Hon. the Government Agent for the Western Province will put up for sale on settlement, at his office in Colombo, the under-mentioned portions of Crown Land, on the terms authorized by Government.

Preliminary plan 11,116. Situation—Palle pattu of Hewagam korale.  
Village—Kottawa.

| Lot.  | Name of Land.          | Name of Claimant.            | Description.                                    | Extent.<br>A. R. P. | Upset Price<br>per Acre.<br>Rs. |
|---|------------------------|------------------------------|---|---------------------|---------------------------------|
| 10753   | Galabodawatta          | Don Sugathan Rana-singhe     | Old garden                                      | 0 2 19              | 75                              |
| 10754   | Do.                    | do.                          | Overgrown chena                                 | 1 1 4               | 25                              |
| Preliminary plan 11,123. Situation—Palle pattu of Hewagam korale.<br>Village—Kalalgoda. |                        |                              |   |                     |                                 |
| 10776   | Kahatagahawatta        | Crown                        | Six jak trees and old arecanut trees            | 0 2 36              | 20                              |
| 10777   | Do.                    | do.                          | Overgrown chena                                 | 3 0 5               | 25                              |
| 10778   | Delgahawatta           | do.                          | Fifteen cocoanut trees 5 to 11 years old        | 1 0 36              | 35                              |
| 10779   | Do.                    | M. Siman Perera              | Cocoanut trees 5 to 12 years old                | 0 3 16              | 50                              |
| 10780   | Do.                    | M. Adonis Perera and another | Cocoanut trees 6 to 13 years old                | 0 2 24              | 40                              |
| 10781   | Do.                    | Crown                        | A few jak trees                                 | 1 0 0               | 30                              |
| Preliminary plan 11,129. Situation—Meda pattu of Hewagam korale.<br>Village—Pinnawala.  |                        |                              |   |                     |                                 |
| 10808   | Dawatagahawatta        | Podihami Jayawardanehamine   | Forty cocoanut trees 12 years old and jak trees | 0 3 9               | 30                              |
| 10809   | Rilamullelanda         | Crown                        | Jungle  | 5 0 17              | 30                              |
| Preliminary plan 11,130. Situation—Meda pattu of Hewagam korale.<br>Village—Pinnawala.  |                        |                              |   |                     |                                 |
| 10810   | Wahukotuwelanda        | Crown                        | Jungle  | 0 3 9               | 20                              |
| 10811   | Do.                    | do.                          | do.   | 2 3 20              | 20                              |
| Preliminary plan 11,128. Situation—Meda pattu of Hewagam korale.<br>Village—Pinnawala.  |                        |                              |   |                     |                                 |
| 10804   | Kurukekunelanda        | Crown                        | Jungle  | 2 1 9               | 20                              |
| 10805   | Do.                    | Simange Madilis              | Owita   | 0 0 34              | 20                              |
| 10806   | Talapitiyavilanda      | Crown                        | Low jungle                                      | 0 3 20              | 25                              |
| 10807   | Do.                    | P. Hendrick                  | Fourteen cocoanut plants 1 year old             | 0 0 24              | 30                              |
| Preliminary plan 10,593. Situation—Meda pattu of Hewagam korale.<br>Village—Pinnawala.  |                        |                              |   |                     |                                 |
| 8969  | Kelagahalanda          | S. Simanchy Appu             | One arecanut, 1 jak 10 years old                | 0 2 0               | 25                              |
| 8971  | Do.                    | Crown                        | Jungle  | 2 3 24              | 25                              |
| 8972  | Baludiyalanda          | do.                          | Chena   | 0 0 33              | 10                              |
| 8977  | Rajupolalanda          | M. Carolis Appu              | Seventeen cocoanut trees 25 years old           | 0 2 37              | 100                             |
| 8979  | Do.                    | Crown                        | Jungle  | 0 0 15              | 10                              |
| 8981  | Migahalanda            | Atukoralage Dines            | Two cocoanut trees 4 years old                  | 0 0 6               | 20                              |
| 8982  | Do.                    | do.                          | Encroachment by A. Dines                        | 0 0 14              | 10                              |
| 8983  | Ganelanda              | M. Baron Appu                | Six cocoanut trees 5 years old                  | 3 0 34              | 20                              |
| Village—Uggalla.  |                        |                              |   |                     |                                 |
| 8984  | Ganelanda              | U. Manuel Naide              | Five cocoanut trees 2 years old                 | 1 2 30              | 20                              |
| Village—Pinnawala.  |                        |                              |   |                     |                                 |
| 8986  | Kiriwanelanda          | P. Sardiel Appu              | Four cocoanut trees 6 years old and jak trees   | 0 1 33              | 30                              |
| 8988  | Do.                    | Crown                        | Jungle  | 0 1 37              | 20                              |
| Village—Uggalla.  |                        |                              |   |                     |                                 |
| 8989  | Rukattanagahalanda     | Crown                        | Jungle  | 9 0 27              | 20                              |
| 8990  | Halkaduwebumburawanata | do.                          | Wanata  | 0 2 30              | 20                              |
| Preliminary plan 8,192. Situation—Palle pattu of Hewagam korale.<br>Village—Maduluwawa. |                        |                              |   |                     |                                 |
| 5637  | Kajukandelanda         | G. Cornelis Appu             | Two hundred cocoanut plants                     | 23 3 7              | 20                              |
| 5638  | Do.                    | Crown                        | Overgrown chena                                 | 8 3 35              | 20                              |
| 5639  | Kajugaslandewatta      | Galagedarage Cornelis Appu   | Cocoanut from 8 to 35 years                     | 1 3 12              | 40                              |
| Preliminary plan 11,102. Situation—Meda pattu of Hewagam korale.<br>Village—Migoda.     |                        |                              |   |                     |                                 |
| 10718   | Alubogahalanda         | Crown                        | Jungle  | 7 1 30              | 60                              |

| Lot.  | Name of Land.                             | Name of Claimant.     | Description.  | Extent.<br>A. R. P. | Upset Price      |
|-------|---|-----------------------|---|---------------------|------------------|
|       |   |                       |   |                     | per Acre.<br>Rs. |
|       | Preliminary plan 11,126.                  |                       | Situation—Meda pattu of Hewagam korale.<br>Village—Batawala.            |                     |                  |
| 10795 | Galpottelanda or Labu-pitiyalanda         | Crown                 | Bata jungle   | 9 3 38              | 25               |
| 10796 | Kajugaha or Migahalanda                   | do.                   | Reservation for a road  | 0 0 17              | —                |
| 10797 | Alubogahalanda                            | do.                   | Bata jungle   | 6 2 15              | 25               |
|       | Preliminary plan 11,125.                  |                       | Situation—Meda pattu of Hewagam korale.<br>Village—Batawala.            |                     |                  |
| 10785 | Wewakanatta or Datchakanuwehenalanda      | Crown                 | Jungle  | 2 3 2               | 25               |
| 10786 | Wewakanatta or Datchakanuwe-landa         | do.                   | Reservation for a road  | 0 0 20              | —                |
| 10787 | Datchakanuwehenalanda                     | do.                   | Jungle  | 3 1 26              | 25               |
| 10788 | Do.                                       | do.                   | Reservation for a road  | 0 0 12              | —                |
| 10789 | Do.                                       | do.                   | Jungle  | 4 1 7               | 25               |
| 10790 | Do.                                       | do.                   | do.   | 5 2 20              | 25               |
| 10791 | Puwakpitiyalanda                          | do.                   | Reservation for a road  | 0 0 16              | —                |
| 10792 | Do.                                       | do.                   | Jungle  | 1 2 22              | 25               |
| 10793 | Puwakpitiyahena                           | S. Sedris             | Nine cocoanut trees 4 years old   | 0 0 26              | 30               |
| 10794 | Puwakpitiyalandahena                      | S. Sanis              | Six cocoanut trees 4 years old  | 0 1 0               | 30               |
|       | Preliminary plan 11,074.                  |                       | Situation—Dunagaha pattu of Alutkuru korale north.<br>Village—Katiyala. |                     |                  |
| 10584 | Millagahawatta                            | G. Arnolis Silva      | Twenty cocoanut trees 30 years old                                      | 0 2 26              | 100              |
| 10585 | Do.                                       | do.                   | Five cocoanut trees 4 to 8 years old                                    | 0 1 3               | 30               |
| 10586 | Kekunagaha <i>alias</i> Millagahadalupota | do.                   | Cinnamon  | 2 1 38              | 30               |
| 10587 | Do.                                       | Crown                 | Dalupota  | 7 1 3               | 20               |
|       | Preliminary plan 2,192.                   |                       | Situation—Meda pattu of Hewagam korale.<br>Village—Katiyala.            |                     |                  |
| 7998  | Millagahalanda                            | Crown                 | Jungle  | 6 2 19              | 25               |
|       | Preliminary plan 11,121.                  |                       | Situation—Meda pattu of Hewagam korale.<br>Village—Pinnawala.           |                     |                  |
| 10770 | Kandevilalanda                            | Crown                 | Jungle  | 8 3 3               | 25               |
| 10771 | Do.                                       | Pinnawalage Daniel    | Two arecanut and 2 jak trees  | 0 0 16              | 25               |
|       | Preliminary plan 11,120.                  |                       | Situation—Meda pattu of Hewagam korale.<br>Village—Waga.                |                     |                  |
| 10764 | Alupotavilalanda                          | Crown                 | Jungle  | 0 0 12              | 10               |
| 10765 | Do.                                       | do.                   | Bata jungle   | 1 3 34              | 10               |
| 10766 | Do.                                       | Jaltotage Baba Appu   | Jak and breadfruit trees  | 0 1 38              | 20               |
| 10767 | Do.                                       | J. Joranis            | Fifteen cocoanut plants 2 years old                                     | 0 0 33              | 20               |
| 10768 | Alupotavilalandakumbura                   | Jaltotage Baba Appu   | Paddy field   | 0 0 4               | 20               |
| 10769 | Do.                                       | do.                   | do.   | 0 1 10              | 30               |
|       | Preliminary plan 11,127.                  |                       | Situation—Meda pattu of Hewagam korale.<br>Village—Pinnawala.           |                     |                  |
| 10798 | Dehigasmullelenda                         | Atukoralage Carnanis  | Chena   | 5 0 0               | 20               |
| 10799 | Do.                                       | Atukoralage Suti Appu | Cocoanut plants 5 years old   | 0 0 14              | 30               |
| 10800 | Dalukgahalanda                            | Crown                 | Jungle  | 2 1 26              | 20               |
| 10801 | Do.                                       | P. Brampy             | Cinnamon  | 0 0 6               | 20               |
| 10802 | Puswelhenalanda                           | Crown                 | Jungle  | 5 2 23              | 25               |
| 10803 | Do.                                       | do.                   | Reservation for a road  | 0 0 19              | —                |
|       | Preliminary plan 11,094.                  |                       | Situation—Meda pattu of Hewagam korale.<br>Village—Waga.                |                     |                  |
| 10707 | Ratte-elalandewatta                       | P. Babicha            | Eleven cocoanut trees 5 years old                                       | 0 0 24              | 20               |
| 10708 | Ratte-elalanda                            | Crown                 | Landa   | 1 0 21              | 20               |
|       | Preliminary plan 11,112.                  |                       | Situation—Meda pattu of Hewagam korale.<br>Village—Padukka.             |                     |                  |
| 10744 | Kahabatelanda                             | Crown                 | Reservation for a road  | 0 0 28              | —                |
| 10745 | Do.                                       | do.                   | Jungle  | 2 0 0               | 30               |
| 10746 | Delgahalanda                              | do.                   | Reservation for a road  | 0 0 26              | —                |
| 10747 | Do.                                       | do.                   | Jungle  | 3 1 5               | 30               |
|       | Preliminary plan 11,111.                  |                       | Situation—Meda pattu of Hewagam korale.<br>Village—Arukwatta            |                     |                  |
| 10743 | Alikelanda                                | Crown                 | Low jungle  | 2 1 24              | 20               |
|       | Preliminary plan 10,683/10.               |                       | Situation—Palle pattu of Hewagam korale.<br>Village—Panagoda.           |                     |                  |
| 9262  | Galdolelenda                              | Crown                 | Chena   | 2 2 18              | 20               |

| Lot.  | Name of Land.                    | Name of Claimant.  | Description.                                    | Extent.<br>A. R. P. | Upset Price<br>per Acre.<br>Rs. |
|---|----------------------------------|--------------------|---|---------------------|---------------------------------|
| Preliminary plan 10,600. Situation—Meda pattu of Hewagam korale.<br>Village—Uggala.           |                                  |                    |   |                     |                                 |
| 8993  | Nawalalanda                      | Crown              | Jungle  | 3 3 30              | 20                              |
| 8994  | Uggalukandelanda                 | K. Sinnappu        | Ten cocconut plants 5 years old                 | 3 2 3               | 20                              |
| 8995  | Embillamandiyawatta              | Crown              | Jungle  | 5 2 15              | 50                              |
| 8996  | Embillamandiyakahatagahalauda    | do.                | do.   | 8 1 26              | 50                              |
| 8998  | Embillamandiyawatta              | G. Saran Appu      | Two cocconut 5 years, 80 arecanut, 15 jak trees | 0 2 4               | 100                             |
| Village—Angampitiya.  |                                  |                    |   |                     |                                 |
| 9001  | Milladeniyahena                  | Sodige Agonis Appu | Two cocconut 6 years, 2 jak trees 15 years old  | 2 0 6               | 20                              |
| Village—Halpe.  |                                  |                    |   |                     |                                 |
| 9004  | Higgahalanda                     | G. Sedris          | Jungle  | 0 2 26              | 20                              |
| Village—Angampitiya.  |                                  |                    |   |                     |                                 |
| 9005  | Morabevilahena                   | Gamage Mathes      | Six cocconut plants 1 year old                  | 4 0 4               | 20                              |
| Preliminary plan 11,159. Situation—Meda pattu of Siyane korale west.<br>Village—Galtotamulla. |                                  |                    |   |                     |                                 |
| 11012   | Delgahadeniya                    | Crown              | Pillewa   | 0 1 16              | 20                              |
| 11013   | Do.                              | do.                | do.   | 0 1 6               | 20                              |
| 11014   | Do.                              | do.                | Paddy land                                      | 0 0 38              | 20                              |
| 11015   | Delgahadeniya or Alubogahadeniya | do.                | Paddy field                                     | 1 0 23              | 20                              |
| Preliminary plan 11,161. Situation—Meda pattu of Siyane korale west.<br>Village—Kumbaloluwa.  |                                  |                    |   |                     |                                 |
| 11025   | Walakamatewatta                  | H. Jacolis         | Fifty-three cocconut plants 3 years             | 1 1 28              | 20                              |

Further information respecting these lands may be obtained from the Surveyor-General, and respecting the conditions of sale from the Hon. the Government Agent, Western Province.

By His Excellency the Governor's command,

W. T. TAYLOR,  
Acting Colonial Secretary.

No. 1,254, W. P.

වම් 1901 ක්‍රි. මුත්තෝර් මස 14 වෙනි දින කොළඹ මහලේකම්වරයාගේ කන්තෝරුවේදී.

දකුණු පළාතේ වංශාධිපති ආණ්ඩුවේ ඒකකවලින් සමන්විත වූ පස්වලට වම් 1901 ක්‍රි. මුත්තෝර් මස 29 වෙනි දිනට සිකුරු දවල් 12ට කොළඹ කම්මේරියේදී වෙන්දේසි කර වසරකට කොහොත් තිස්සකරනු ලැබූ පස්වලයන් පහකට අයුතු.

සිතියම 11,116. පිහිටීම ගෙවැගම්කෝරලේ පල්ලේපත්තුව. ගම—කොව්ටාව.

| කො.  | ඉඩමේ නම.              | අයිතිකම් කියන්නා.           | අන්දම.                                   | අක්කර මහල. කක මිල. |
|--|-----------------------|-----------------------------|--|--------------------|
| 10753  | ගලබොඩවත්ත             | දෙව පුගුකන් රනසිංහ          | පරණවගාව                                  | 0 2 19 75          |
| 10754  | එම                    | එම                          | ගේන                                      | 1 1 4 25           |
| සිතියම 11,123. ගම—කලුගොඩ.                                |                       |                             |  |                    |
| 10776  | කකටගහවත්ත             | ආණ්ඩුව                      | කොස්ගස් 6ක්, පරණ පුවක්ගස්                | 0 2 36 20          |
| 10777  | එම                    | එම                          | ගේන                                      | 3 0 5 25           |
| 10778  | දෙල්ගහවත්ත            | එම                          | අචිරුදු 5 හිට 11 දක්වා වගස් පොල්ගස් 15යි | 1 0 36 35          |
| 10779  | එම                    | ම. සිමන් ප්‍රේර             | අචිරුදු 5 හිට 12 දක්වා වගස් පොල්ගස්      | 0 3 16 50          |
| 10780  | එම                    | ම. අදානිස් ප්‍රේර සහ කොහෙක් | එම 6 හිට 13 එම                           | 0 2 24 40          |
| 10781  | එම                    | ආණ්ඩුව                      | කොස්ගස් කෙල්පගස්                         | 1 0 0 30           |
| සිතියම 11,129. පිහිටීම ගෙවැගම්කෝරලේ මැදපහුව. ගම—පිත්තවල. |                       |                             |  |                    |
| 10808  | දවට්ගහවත්ත            | පෙ. සීතාම් ජයවර්ධන          | 12 අචිරුදු වගස් පොල්ගස් 40ක් හාමිගේ      | 0 3 9 30           |
| 10809  | විලාමුල්ලේපත්තුව      | ආණ්ඩුව                      | කැලේ                                     | 5 0 17 30          |
| සිතියම 11,130.   |                       |                             |  |                    |
| 10810  | මුහුකොටු මුල්ලේපත්තුව | ආණ්ඩුව                      | එම                                       | 0 3 9 20           |
| 10811  | එම                    | එම                          | එම                                       | 2 3 20 20          |
| සිතියම 11,128.   |                       |                             |  |                    |
| 10814  | කුරුකැවුණේපත්තුව      | ආණ්ඩුව                      | එම                                       | 2 1 9 20           |
| 10805  | එම                    | සීමාගේ මදලිස්               | හිටිට                                    | 0 0 34 20          |
| 10806  | කලපිහිපල්ලේපත්තුව     | ආණ්ඩුව                      | ලදකැලේ                                   | 0 3 20 25          |
| 10807  | එම                    | ප. ගෙනදික්                  | 1 අචිරුදු වගස් පොල්ගස් 14යි              | 0 0 24 30          |
| සිතියම 10,598.   |                       |                             |  |                    |
| 8969   | කැලුගහලේපත්තුව        | ස. සිමන්විජේපු              | පුවක්ගහක් සහ 10 අචිරුදු වගස් කොස්ගහක්    | 0 2 0 25           |
| 8971   | කැලුගහලේපත්තුව        | ආණ්ඩුව                      | කැලේ                                     | 2 3 24 25          |
| 8972   | මහලේපත්තුව            | එම                          | ගේන                                      | 0 0 33 10          |
| 8977   | රුදුපොල්ලේපත්තුව      | ම. කාරාලිස් අප්පු           | අචිරුදු 25ක් වගස් පොල්ගස් 17             | 0 2 37 100         |
| 8979   | එම                    | ආණ්ඩුව                      | කැලේ                                     | 0 0 15 10          |
| 8981   | මහලේපත්තුව            | අතුකෝරලේපත්තුවේදී           | 4 අචිරුදු වගස් පොල්ගස් 2යි               | 0 0 6 20           |
| 8992   | එම                    | එම                          | වැසුරු අල්ලාගත් ඉඩම                      | 0 0 14 10          |
| 8983   | ගහලේපත්තුව            | ම. බාලේස් අප්පු             | 5 අචිරුදු වගස් පොල්ගස් 6ක්               | 3 0 34 20          |

| නො.   | ඉඩමේ නම.                            | අයිතිකම් කීයන්තා.   | අත්දම.   | මහත. |        | අක්කර සක මිල රු. |
|-------|-------------------------------------|---|--|------|--------|------------------|
|       |                                     |   |  | අ.   | රු. ප. |                  |
| 8984  | ගනේලන්ද                             | ගම—ලගගල්ල.<br>ල මනුබලිප්පිටියද                                    | 2 අභිරුද්‍ර වසස් පොල්ගස් 5ක්                       | 1    | 2 30   | 20               |
| 8986  | කිරිවනේලන්ද                         | ගම—පින්නවල.<br>ප. සර්දියෙල් අප්පු                                 | 6 අභිරුද්‍ර වසස් පොල්ගස් 4 සහ කොස්ගස්              | 0    | 1 33   | 30               |
| 8988  | එම                                  | ආණ්ඩුව  | කැලේ   | 0    | 1 37   | 20               |
| 8989  | රුක්මනකහලන්ද                        | ආණ්ඩුව  | ගම—ලගගල්ල. එම                                      | 9    | 0 27   | 20               |
| 8990  | හල්කඩුවේකුඹුරේවනාන                  | එම  | වනාන   | 0    | 2 30   | 20               |
| 5637  | කපුකන්දෙලන්ද                        | සිතියම 8,192. පිහිටීම ගෝවාගම්කෝරලේ පල්ලේපත්තුව. ගම—මදුඵවාඩි.      | ග. කොරිකේලිස් අප්පු පොල්පැල 200කි                  | 23   | 3 7    | 20               |
| 5638  | එම                                  | ආණ්ඩුව  | ගෝන  | 8    | 3 35   | 20               |
| 5639  | කපුගස්ලන්දවත්ත                      | ගලුගඳුරගේ කොරිකේ ලිස්අප්පු  | අභිරුද්‍ර 8 හිට 35 දක්වා වසස් පොල්                 | 1    | 3 12   | 40               |
| 10718 | අඵබෝගහලන්ද                          | සිතියම 11,102. පිහිටීම ගෝවාගම්කෝරලේ මැදපත්තුව. ගම—මීගොඩි.         | ආණ්ඩුව කැලේ  | 7    | 1 30   | 60               |
| 10795 | ගල්පොත්තේලන්ද නොහොත් ලබුපිටියේ ලන්ද | ආණ්ඩුව  | බටකැලේ   | 9    | 3 38   | 25               |
| 10796 | කපුගහ නොහොත් මීගහ ලන්ද              | එම  | පාරකට ඉතුරුකර තිබෙන ඉඩම                            | 0    | 0 17   | —                |
| 10797 | එම                                  | අඵබෝගහලන්ද  | බටකැලේ   | 6    | 2 15   | 25               |
| 10785 | වැවකනත්ත නොහොත් දැව්වකනුගේ ගේන ලන්ද | සිතියම 11,125.  | කැලේ   | 2    | 3 2    | 25               |
| 10786 | වැවකනත්ත නොහොත් දැව්වකනුගේලන්ද      | ආණ්ඩුව  | පාරකට ඉතුරුකර තිබෙන ඉඩම                            | 0    | 0 20   | —                |
| 10787 | දැව්වකනුගේ ගේනලන්ද                  | එම  | කැලේ   | 3    | 1 26   | 25               |
| 10788 | එම                                  | එම  | පාරකට ඉතුරුකර තිබෙන ඉඩම                            | 0    | 0 12   | —                |
| 10789 | එම                                  | එම  | කැලේ   | 4    | 1 7    | 25               |
| 10790 | එම                                  | එම  | එම   | 5    | 2 20   | 25               |
| 10791 | පුවත්පිටියේලන්ද                     | එම  | පාරකට ඉතුරුකර තිබෙන ඉඩම                            | 0    | 0 16   | —                |
| 10792 | එම                                  | එම  | කැලේ   | 1    | 2 22   | 25               |
| 10793 | පුවත්පිටියේලන්දේගේන                 | ස. පෙදිස්   | 4 අභිරුද්‍ර වසස් පොල්ගස් 9ක්                       | 0    | 0 26   | 30               |
| 10794 | එම                                  | ස. පානිස්   | එම එම 6ක්  | 0    | 1 0    | 30               |
| 10584 | මිල්ලගහවත්ත                         | සිතියම 11,074. පිහිටීම ලතුරු අඵත්තුරුකෝරලේ දැනගහපත්තුව. ගම—කවිකල. | ග. අරිකෝලිස් හිල්පා 30 අභිරුද්‍ර වසස් පොල්ගස් 20ක් | 0    | 2 26   | 100              |
| 10585 | එම                                  | එම  | අභිරුද්‍ර 4 හිට 8 දක්වා පසස් පොල්ගස් 6ක්           | 0    | 1 3    | 30               |
| 10586 | කැකුකහ නොහොත් මිල්ල ගහ දඵපොත        | එම  | කුරුදු දඵපොත                                       | 2    | 1 38   | 30               |
| 10587 | එම                                  | ආණ්ඩුව  | දඵපොත  | 7    | 1 3    | 20               |
| 7998  | මිල්ලගහලන්ද                         | සිතියම 2,192. පිහිටීම ගෝවාගම්කෝරලේ මැදපත්තුව. ගම—කොස්ඉත්ත.        | ආණ්ඩුව කැලේ  | 6    | 2 19   | 25               |
| 10770 | කන්දෙල්ලන්ද                         | සිතියම 11,121. ගම—පින්නවල.  | ආණ්ඩුව කැලේ  | 8    | 3 3    | 25               |
| 10771 | එම                                  | පින්නවලගේ දනියෙල්   | පුවත්ගස් 2ද, කොස්ගස් 2ද                            | 0    | 0 16   | 25               |
| 10764 | අඵපොතවිලලන්ද                        | ආණ්ඩුව  | කැලේ   | 0    | 0 12   | 10               |
| 10765 | එම                                  | එම  | බටකැලේ   | 1    | 3 34   | 10               |
| 10766 | එම                                  | ඊල්කොටගේ බඩාඅප්පු   | කොස් සහ දෙල්ගස්                                    | 0    | 1 38   | 20               |
| 10767 | එම                                  | ඊ. පොරනිස්  | 2 අභිරුද්‍ර වසස් පොල්ගස් 15ක්                      | 0    | 0 33   | 20               |
| 10768 | අඵපොතවිලලන්දේකුඹුර                  | ඊල්කොටගේ බඩාඅප්පු   | කුඹුර  | 0    | 0 4    | 20               |
| 10769 | එම                                  | එම  | එම   | 0    | 1 10   | 30               |
| 10798 | දෙණගස්මුල්ලේලන්ද                    | සිතියම 11,127. ගම—පින්නවල.  | අතුකෝරලගේ කර්මා නිස්                               | 5    | 0 0    | 20               |
| 10799 | එම                                  | එම  | ගෝන  | 0    | 0 14   | 30               |
| 10800 | දඵත්ගහලන්ද                          | එම  | 5 අභිරුද්‍ර වසස් පොල්පැල                           | 0    | 0 14   | 30               |
| 10801 | එම                                  | ආණ්ඩුව  | කැලේ   | 2    | 1 26   | 20               |
| 10802 | පුස්වැල්ලේගේනලන්ද                   | ප. බුද්දි   | කුරුදු   | 0    | 0 6    | 20               |
| 10803 | එම                                  | ආණ්ඩුව  | කැලේ   | 5    | 2 23   | 25               |
| 10707 | රත්තේආලලන්දේවත්ත                    | සිතියම 11,094. ගම—වග.   | පාරකට ඉතුරුකර තිබෙන ඉඩම                            | 0    | 0 19   | —                |
| 10708 | රත්තේආලලන්ද                         | ප. බස්වා  | 5 අභිරුද්‍ර වසස් පොල්ගස් 11ක්                      | 0    | 0 24   | 20               |
| 10744 | කහබවේලන්ද                           | ආණ්ඩුව  | ලන්ද   | 1    | 0 21   | 20               |
| 10745 | එම                                  | සිතියම 11,112. ගම—පාදුක්ක.  | පාරකට ඉතුරුකර තිබෙන ඉඩම                            | 0    | 0 28   | —                |
| 10746 | දෙල්ගහලන්ද                          | එම  | කැලේ   | 2    | 0 0    | 30               |
| 10747 | එම                                  | එම  | පාරකට ඉතුරුකර තිබෙන ඉඩම                            | 0    | 0 26   | —                |
| 10743 | අලිකාලන්ද                           | එම  | කැලේ   | 3    | 1 5    | 30               |
| 9262  | ගල්දෙල්ලන්ද                         | සිතියම 10,683/10. පිහිටීම ගෝවාගම්කෝරලේ පල්ලේපත්තුව. ගම—පනාගොඩි.   | ආණ්ඩුව ගෝන   | 2    | 2 18   | 20               |
| 8993  | කුවලලන්ද                            | සිතියම 10,600. පිහිටීම ගෝවාගම්කෝරලේ මැදපත්තුව. ගම—ලගගල්ල.         | ආණ්ඩුව කැලේ  | 3    | 3 30   | 20               |

| නො.   | ඉඩම් නම.          | අයිතම කිසිත්ත.                  | අන්දම.   | අක්කර |        |
|-------|-------------------|---------------------------------|--|-------|--------|
|       |                   |                                 |  | මහත.  | ගැඹුර. |
| 8994  | ලත්ගඬුන්දෙල්ලන්ද  | ක. සිංහපු                       | 5 අචිරු වස පොල්පැල 10ක්                        | 3     | 2 3    |
| 8995  | ඇඹිල්ලමනඳියවත්ත   | ආණ්ඩුව                          | කැලේ   | 5     | 2 15   |
| 8996  | ඇඹිල්ලමනඳිය කකටගහ | එම                              | එම   | 8     | 1 26   |
| 8998  | ඇඹිල්ලමනඳියවත්ත   | ග. සරත්ආපු                      | 5 අචිරු වස පොල්පැල පුවක්කස් 80ක් සහ කොස්ගස් 15 | 0     | 2 4    |
| 9001  | මේල්ලදෙහියවත්ත    | ගම-ආගමිපිටිය. සොදියන් අගොනියආපු | 6 අචිරු වස පොල්පැල 2ද, 15 අචිරු වස කොස්ගස් 2ද  | 2     | 0 6    |
| 9004  | සීගහලන්ද          | ග. සේදිය                        | කැලේ   | 0     | 2 26   |
| 9005  | මෝබෑවුලෝන         | ගම-ආගමිපිටිය.                   | කැලේ   | 4     | 0 4    |
| 11012 | දෙල්ලොදෙහිය       | සිහිම බස්න හිර සියකැකෝරලේ       | 1 අචිරු වස පොල්පැල 6ක්                         | 0     | 1 16   |
| 11013 | එම                | ආණ්ඩුව                          | මැදපත්තුව. ගම-ගල්ලොකොටුලේ.                     | 0     | 1 6    |
| 11014 | එම                | එම                              | කුඹුර  | 0     | 0 38   |
| 11015 | අචිරුගහදෙහිය      | එම                              | එම   | 1     | 0 23   |
| 11025 | වලකමනෙවත්ත        | සිහිම 11,161. ගම-කුඹුල්ලොව.     | 3 අචිරු වස පොල්පැල 53කි                        | 1     | 1 28   |

මෙම ඉඩම් ගැණ වැඩිදුර කාරණ සර්වේශ්වර්තල්ලන්තාත්සේගෙන්ද, එකිනෙක කොන්දේසි බස්නාහිර දිසාවේ වගාසිපස් ආණ්ඩුවේ ඒරත්නලත්තාත්සේගෙන්ද දැනගන්ට පුළුවන.

ගරුහර ආණ්ඩුකාර උතුරුතත්වකත්සේගේ ආඥාවලස,  
 බිබිල්ලු පී. චේලර්,  
 වැඩබලන මහසෙක්කාරිස් වම්හ.

LAND SALES IN THE CENTRAL PROVINCE.

No. 1,805, C. P.

Colonial Secretary's Office,  
 Colombo, October 7, 1901.

ON Friday, November 29, 1901, at 12 o'clock noon, the Hon. the Government Agent for the Central Province will put up to auction, at his office in Kandy, the under-mentioned portions of Crown Land, on the terms authorized by Government.

Three allotments of land situated in the Uda Dumbura division of the Kandy District of the Central Province.

| Lot.  | Village. | Name of Land.               | Description.                           | Extent.  |      |
|-------|----------|-----------------------------|--|----------|------|
|       |          |                             |  | A. R. P. |      |
| A 635 | Bombure  | Amunawallakadulla-aswedduma | Paddy field with a bit of chena        | 0        | 3 7  |
| B 635 | Do.      | Nagollahena-aswedduma       | Paddy field overgrown with jungle, &c. | 2        | 1 22 |
| C 635 | Do.      | Radamana-aswedduma          | do.                                    | 3        | 2 1  |

Upset price,—Rs. 10 per acre.

Further information respecting these lands may be obtained from the Surveyor-General, and respecting the conditions of sale from the Hon. the Government Agent, Central Province, Kandy.

By His Excellency the Governor's command,  
 W. T. TAYLOR,  
 Acting Colonial Secretary.

No. 1,805, C. P.

වම් 1901 ක්වු බක්කෝලේ මස 7 වෙනි දින කොළඹ

මහසෙක්කාරිස් උත්තාත්සේගේ කන්තෝරුවේදීය.

මහසේ දිසාවේ ගෞරවනීයවූ ඒරත්නලත්තාත්සේ විසින් මෙහි පහත සඳහන්වන ආණ්ඩුව සත්කම ඉඩම් ආණ්ඩුවේ නියෝගවල ප්‍රකාරයට වම් 1901 ක්වු හොවැලේ මස 29 වෙනි කිවිදින දවල් 12කට මහසුවර කවිවේදේදී වෙන්දේසිකර විකුණනට යෙදෙනවා ඇත.

මෙම දිසාවේ මහසුවර පලාතේ උඩදුම්බර කොට්ඨාසයේ පිහිටා තිබෙන හිමිකැබෙලි තුනක්.

සිහිම 3,690. අයිතම කිසිත්ත:—ආණ්ඩුව.

| නො.   | නම.    | ඉඩමේ නම.                  | අන්දම.                     | මහත.      |      |
|-------|--------|---------------------------|----------------------------|-----------|------|
|       |        |                           |                            | අ. රු. ප. |      |
| A 635 | බෝමුවේ | අවුනේවලකුඹුල්ලේඅස්වැද්දුම | හේත් කැබෙලිලකුත් සමඟ කුඹුර | 0         | 3 7  |
| B 635 | එම     | නාගොල්ලේහේත්අස්වැද්දුම    | කැලාව වැව්තිබෙන කුඹුර      | 2         | 1 22 |
| C 635 | එම     | රදවානෙඅස්වැද්දුම          | එම                         | 3         | 2 1  |

අක්කරකක් රුපියල් 10හේ හිට පටන්ගැනී විකුණනට යෙදේ.

මෙම ඉඩම් ගැණ වැඩිදුර කාරණ සර්වේශ්වර්තල්ලන්තාත්සේගෙන් දැනගන්ට ගැනිවත් ඇර, එකිනෙක කොන්දේසි ගැණ කොරතුරු මහසුවර ගෞරවනීයවූ ඒරත්නලත්තාත්සේගෙන්ද දැනගත ගැනිවේ.

ගරුහර ආණ්ඩුකාර උතුරුතත්වකත්සේගේ ආඥාවලස,  
 බිබිල්ලු පී. චේලර්,  
 වැඩබලන මහසෙක්කාරිස් වම්හ.



No. 1,806, c. P.

Colonial Secretary's Office,  
Colombo, October 8, 1901.

ON Wednesday, December 18, 1901, at 12 o'clock noon, the Hon. the Government Agent for the Central Province will put up to auction, at his office in Kandy, the under-mentioned portions of Crown Land, on the terms authorized by Government.

Three allotments of land situated in the-Tumpane division of the Kandy District of the Central Province.

| Lot. | Name of Land.    | Preliminary plan 2,510. Village—Godatale. |  | Description. | Extent.<br>A. R. P. |
|------|------------------|---|--|--------------|---------------------|
|      |                  | Name of Applicant.                        |  |              |                     |
| 7999 | Meewangamanahena | Asana Marikar Omaradeen                   |  | Chena        | 1 3 33              |
| 8000 | Do.              | do.                                       |  | do.          | 0 2 39              |
| 8001 | Do.              | do.                                       |  | do.          | 0 3 5               |

Upset price,—Rs. 10 per acre.

Further information respecting these lands may be obtained from the Surveyor-General, and respecting the conditions of sale from the Hon. the Government Agent, Central Province, Kandy.

By His Excellency the Governor's command,  
W. T. TAYLOR,  
Acting Colonial Secretary.

No. 1,806, c. P.

විෂි 1901 ක්වු ඔක්තෝබර් මස 8 වෙනි දින කොළඹ  
භෞසෙක්‍රහාරිස්උත්තාන්සේගේ කන්තෝරුවේදීය.

මෙම දිසාවේ ගෞරවනීයවූ ඒජන්ත උත්තාන්සේ විසින් මෙහි පහත දැක්වෙන ආණ්ඩුව සත්කම ඉඩම් ආණ්ඩු නිලධාරීවරු ප්‍රකාරයට විෂි 1901 ක්වු දෙසැම්බර් මස 18 වෙනි වුද්දින දවල් 12ට මහනුවර කම්මේරි සේදි වෙන්දේසිකර විකුණන්නට යෙදෙනවා ඇත.

විෂම දිසාවේ මහනුවර පලාතේ තුම්පනේ කොට්ඨාසයේ පිහිටා තිබෙන බිම්කැබලි 3ක්.

සිතියම 2,510. ඉඩමේ නම—මුවන්තමනසේන.

| නො.  | නම.      | ඉල්ලුම්කාරයා.         | අන්දම. | මහත.     |
|------|----------|-----------------------|--------|----------|
|      |          |                       |        | අ. ර. ප. |
| 7999 | ගොඩකල්ලේ | අසනාමරික්කාර් ඔමරදීන් | සේන    | 1 3 33   |
| 8000 | එම       | එම                    | එම     | 0 2 39   |
| 8001 | එම       | එම                    | එම     | 0 3 5    |

අක්කරයක් රූපියල් 10යේ හිට පවත්නැති විකුණන්නට යෙදේ.

මේ ඉඩම් ගැණ වැඩිදුර ආරණ්‍ය සර්වේයර්ස් නරුස්උත්තාන්සේගෙන් දැනගන්නට ගැනීමක් ඇර, විකිනීමේ කොන්දේසි ගැණ තොරතුරු විෂම දිසාවේ ගෞරවනීයවූ ඒජන්ත උත්තාන්සේගෙන්ද දැනගත ගැනීමේ.

හරුහර ආණ්ඩුකාර උතුමානන්තමනසේගේ ආඥාවලෙස,  
ඩබ්ල්සු. ටී. ටේලර්,  
වැඩබලන භෞසෙක්‍රහාරිස් වම්ක.

No. 1,807, c. P.

Colonial Secretary's Office,  
Colombo, October 11, 1901.

ON Thursday, November 28, 1901, at 12 o'clock noon, the Hon. the Government Agent for the Central Province will put up to auction, at his office in Kandy, the under-mentioned portion of Crown Land, on the terms authorized by Government.

An allotment of land situated in the Uda Bulatgama division of the Kandy District of the Central Province.

Preliminary plan 4,974. Village—Warakawa.

| Lot.  | Name of Land.        | Name of Applicant.               | Name of Claimant. | Description.      | Extent.<br>A. R. P. |
|-------|----------------------|----------------------------------|-------------------|-------------------|---------------------|
| 13353 | Natrangalamulle-hena | E. A. Don Thomas of Nawalapitiya | Crown             | Patana and jungle | 17 1 13             |

Upset price,—Rs. 20 per acre.

Further particulars respecting this land may be obtained from the Surveyor-General, and respecting the conditions of sale from the Hon. the Government Agent, Central Province, Kandy.

By His Excellency the Governor's command,  
W. T. TAYLOR,  
Acting Colonial Secretary.

No. 1,807, C. P.

වර්ෂ 1901 ක්වූ ඔක්තෝබර් මස 11 වෙනි දින කොළඹ මහසෙනෙවිගේ උපදේශනායකායතනයේ කන්තෝරුවේදීය.

මාතලේ දිසාවේ මහලේ උපදේශනායකායතනයේ විසින් මෙහි පහත සඳහන්වන ආණ්ඩුව සන්තක ඉඩම් ආණ්ඩුවේ නිකුත්වනු ලබනු ලබන වර්ෂ 1901 ක්වූ නොවැම්බර් මස 28 වෙනි දින දවස 12ව මහලේදී කවිචේරියේදී වෙන්දේසි කර විකුණනු ලබන දෙයකි.

| කො.   | ගම.   | ඉඩම් නම.                    | ඉඩම් විස්තරය. | ඉඩම් වර්ගය. | ඉඩම් වර්ගය. |
|-------|-------|-----------------------------|---------------|-------------|-------------|
| 13353 | වරකාව | කාවලපිටියේ ජ. ඒ. දෙවන කෝමස් | පහත සහ කැලේ   | 17          | 1 13        |

ඉඩම් වර්ගය (20) විස්තර කිරීමට පවත්වනු ලබන විකුණුම් පොතේ දැක්වෙන මාතලේ දිසාවේ මහලේ උපදේශනායකායතනයේ විසින් මෙහි පහත සඳහන්වන ආණ්ඩුව සන්තක ඉඩම් ආණ්ඩුවේ නිකුත්වනු ලබනු ලබන වර්ෂ 1901 ක්වූ නොවැම්බර් මස 28 වෙනි දින දවස 12ව මහලේදී කවිචේරියේදී වෙන්දේසි කර විකුණනු ලබන දෙයකි.

මේ ඉඩම් ගැණුම් වැඩිදුර කාරණා සර්වේශර්පනායකායතනයේ විසින් මෙහි පහත සඳහන්වන ආණ්ඩුව සන්තක ඉඩම් ආණ්ඩුවේ නිකුත්වනු ලබනු ලබන වර්ෂ 1901 ක්වූ නොවැම්බර් මස 28 වෙනි දින දවස 12ව මහලේදී කවිචේරියේදී වෙන්දේසි කර විකුණනු ලබන දෙයකි.

ගරුකර ආණ්ඩුකාර උතුරු මහලේදී මෙහි පහත සඳහන්වන ආණ්ඩුව සන්තක ඉඩම් ආණ්ඩුවේ නිකුත්වනු ලබනු ලබන වර්ෂ 1901 ක්වූ නොවැම්බර් මස 28 වෙනි දින දවස 12ව මහලේදී කවිචේරියේදී වෙන්දේසි කර විකුණනු ලබන දෙයකි.

No. 1,808, C. P.

Colonial Secretary's Office, Colombo, October 11, 1901.

ON Wednesday, November 27, 1901, at 12 o'clock noon, the Assistant Government Agent for the Matale District will put up for sale or settlement, at his office in Matale, the under-mentioned portions of Crown Land, on the terms authorized by Government.

| Lot.  | Name of Land.      | Village.   | Name of Applicant.         | Description.                                      | Extent. A. R. P. | Upset Price per Acre. Rs. |
|-------|--------------------|------------|----------------------------|---|------------------|---------------------------|
| 13243 | Galakotuwamukalana | Galakotuwa | —                          | Forest cleared and prepared for paddy cultivation | 8 3 22           | 10                        |
| 13244 | Do.                | do.        | —                          | do.   | 1 1 34           | 10                        |
| 13380 | Boraluhena         | Weragama   | K. W. P. B. Weragama       | Chena 15 years old                                | 2 0 38           | 30                        |
| V 822 | Boraluhena         | Weragama   | K. W. P. B. Weragama       | Chena 15 years old                                | 0 0 5            | 30                        |
| 8873  | Rilagala           | Ududeniya  | Dorakumbura Rate-mahatmaya | Mukalana  | 7 0 6            | 20                        |
| 8874  | Dematagolle        | Padiwita   | do.                        | do.   | 11 2 19          | 20                        |
| 8875  | Muwagala           | do.        | do.                        | do.   | 13 1 4           | 20                        |

Further information respecting these lands may be obtained from the Surveyor-General, and respecting the conditions of the sale from the Assistant Government Agent, Matale.

By His Excellency the Governor's command,  
W. T. TAYLOR,  
Acting Colonial Secretary.

No. 1,808, C. P.

වර්ෂ 1901 ක්වූ ඔක්තෝබර් මස 11 වෙනි දින කොළඹ මහසෙනෙවිගේ උපදේශනායකායතනයේ කන්තෝරුවේදීය.

මාතලේ දිසාවේ මහලේ උපදේශනායකායතනයේ විසින් මෙහි පහත සඳහන්වන ආණ්ඩුව සන්තක ඉඩම් ආණ්ඩුවේ නිකුත්වනු ලබනු ලබන වර්ෂ 1901 ක්වූ නොවැම්බර් මස 27 වෙනි දින දවස 12ව මහලේදී කවිචේරියේදී වෙන්දේසි කර විකුණනු ලබන දෙයකි.

| කො.   | ඉඩම් නම.       | ඉඩම් විස්තරය. | ඉඩම් වර්ගය.          | ඉඩම් වර්ගය. |
|-------|----------------|---------------|----------------------|-------------|
| 13243 | ගලකොටුව මුකලාන | ආණ්ඩුව        | කැලේ එළිකරනු ලබන ඉඩම | 8 3 22 10   |
| 13244 | එම             | එම            | එම                   | 1 1 34 10   |
| 13380 | බොරළු හේන      | ආණ්ඩුව        | ඉඩම් 15 වසය ඇති හේන  | 2 0 38 30   |
| V 822 | එම             | එම            | එම                   | 0 0 5 30    |
| 8873  | රිලාගල         | ආණ්ඩුව        | මුකලාන               | 7 0 6 20    |
| 8874  | දෙමටියොල්ල     | එම            | එම                   | 11 2 19 20  |
| 8875  | එම             | එම            | එම                   | 13 1 4 20   |

මෙම ඉඩම් ගැණුම් වැඩිදුර කාරණා සර්වේශර්පනායකායතනයේ විසින් මෙහි පහත සඳහන්වන ආණ්ඩුව සන්තක ඉඩම් ආණ්ඩුවේ නිකුත්වනු ලබනු ලබන වර්ෂ 1901 ක්වූ නොවැම්බර් මස 27 වෙනි දින දවස 12ව මහලේදී කවිචේරියේදී වෙන්දේසි කර විකුණනු ලබන දෙයකි.

ගරුකර ආණ්ඩුකාර උතුරු මහලේදී මෙහි පහත සඳහන්වන ආණ්ඩුව සන්තක ඉඩම් ආණ්ඩුවේ නිකුත්වනු ලබනු ලබන වර්ෂ 1901 ක්වූ නොවැම්බර් මස 27 වෙනි දින දවස 12ව මහලේදී කවිචේරියේදී වෙන්දේසි කර විකුණනු ලබන දෙයකි.

No. 1,809, C. P.

Colonial Secretary's Office,  
Colombo, October 15, 1901.

ON Wednesday, November 27, 1901, at 12 noon, the Assistant Government Agent for the Nuwara Eliya District will put up to auction, at his office in Nuwara Eliya, the under-mentioned portions of Crown Land, on the terms authorized by Government.

Fifteen allotments of land situated in the Walapane division of the Nuwara Eliya District of the Central Province.

| Lot.   | Name of Land.                   | Name of Applicant. | Description.                 | Extent.<br>A. R. P. |
|--|---------------------------------|--------------------|------------------------------|---------------------|
| 3824   | Leniyalandeyayahena             | —                  | Chena                        | 2 0 36              |
| 3825   | Kosgahahena                     | —                  | do.                          | 7 2 11              |
| Preliminary plan 998. Village—Ambanella.       |                                 |                    |                              |                     |
| 12301  | Peraketiyahena                  | —                  | Chena                        | 3 0 7               |
| Preliminary plan 4,621. Village—Kalaganwatta.  |                                 |                    |                              |                     |
| 11040  | Galayatalandehena               | —                  | Patana                       | 13 1 33             |
| 11043  | Ehelagahahena                   | —                  | do.                          | 0 2 6               |
| Preliminary plan 4,113. Village—Ambanella.     |                                 |                    |                              |                     |
| Preliminary plan 4,495. Village—Pannala.       |                                 |                    |                              |                     |
| 12018  | Ikiriketiyahena                 | —                  | Belt of forest               | 0 1 0               |
| 12020  | Meegahakumbura addarakele       | W. Hami, Vidane    | do.                          | 0 1 11              |
| 12026  | Dombagahagawakumbura-addarakele | W. Tikiri, Vidane  | Belt of jungle (precipitous) | 0 2 10              |
| 12029  | Sairyptiyakele                  | —                  | Belt of forest               | 0 1 24              |
| Preliminary plan 4,550. Village—Maliyaddegama. |                                 |                    |                              |                     |
| 12121  | Edamililepatana                 | —                  | Patana                       | 0 0 13              |
| 12122  | Do.                             | —                  | do.                          | 0 0 14              |
| 12123  | Warakalanda                     | —                  | Chena                        | 0 0 28              |
| Preliminary plan 4,550. Village—Kurupanawela.  |                                 |                    |                              |                     |
| 12124  | Annasigalapatana                | —                  | Patana                       | 0 0 18              |
| 12128  | Bambaragala                     | —                  | Cliffs                       | 1 1 23              |
| 12129  | Galapitahena                    | —                  | Scrub                        | 0 1 36              |

Upset price,—Rs. 10 per acre.

Further information respecting these lands may be obtained from the Surveyor-General, and respecting the conditions of sale from the Assistant Government Agent, Nuwara Eliya.

By His Excellency the Governor's command,  
W. T. TAYLOR,  
Acting Colonial Secretary.

No. 1,809, C. P.

විෂි 1901 ක්වූ ඔක්තෝබර් මස 15 වෙනි දින කොළඹ මහජනකාරී ස්ථලයකදී සවිකල්පව කඩවිල්ලක් අලුත් කර ගැනීමට අවස්ථාවක් ඇත.

මෙම අලුත් කර ගැනීමේ කොන්දේසි විස්තර කිරීමේදී මෙහි පහත සඳහන් වූ ආකාරයට සවිකල්පව කඩවිල්ලක් අලුත් කර ගැනීමට අවස්ථාවක් ඇත. මෙම අලුත් කර ගැනීමේ කොන්දේසි විස්තර කිරීමේදී මෙහි පහත සඳහන් වූ ආකාරයට සවිකල්පව කඩවිල්ලක් අලුත් කර ගැනීමට අවස්ථාවක් ඇත.

මෙම අලුත් කර ගැනීමේ කොන්දේසි විස්තර කිරීමේදී මෙහි පහත සඳහන් වූ ආකාරයට සවිකල්පව කඩවිල්ලක් අලුත් කර ගැනීමට අවස්ථාවක් ඇත.

සිතියම 998. ගම—අබන්දැල්ල.

| නං.                           | ඉඩමේ නම.                      | ඉල්ලාපිටිය.            | අන්දම.       | මහත.<br>අ. රු. ප. |
|-------------------------------|-------------------------------|------------------------|--------------|-------------------|
| 3824                          | ලීනියාලන්දේයාහෙන              | —                      | භේක          | 2 0 36            |
| 3825                          | කොස්ගහගේන                     | —                      | එම           | 7 2 11            |
| සිතියම 4,621. ගම—කලගන්න.      |                               |                        |              |                   |
| 12301                         | පේරකැටියේගේන                  | —                      | භේක          | 3 0 7             |
| සිතියම 4,113. ගම—අබන්දැල්ල.   |                               |                        |              |                   |
| 11040                         | ගලයටලන්දේගේන                  | දිබුලන රළවමහත්මයා      | පහන          | 13 1 33           |
| 11043                         | ඇගලගහගේන                      | —                      | එම           | 0 2 6             |
| සිතියම 4,495. ගම—පන්නල.       |                               |                        |              |                   |
| 12018                         | ඉකිරිකැටියේ ගේන               | —                      | කැලැහිරසක්   | 0 1 0             |
| 12020                         | මීගහකුම්බුරේ අද්දර කැලේ       | ඩබ්ලිවු. භාමිවිදානේ    | එම           | 0 1 11            |
| 12026                         | දෙඹගහගාමා කුම්බුරේ අද්දර කැලේ | ඩබ්ලිවු. විකිරි විදානේ | කඳු සහිතයි   | 0 2 10            |
| 12029                         | සෙරුවිටියකැලේ                 | —                      | කැලැහිරසක්   | 0 1 24            |
| සිතියම 4,550. ගම—මාලියද්දේගම. |                               |                        |              |                   |
| 12121                         | ඉඩමිල්ල පහන                   | —                      | පහන          | 0 0 13            |
| 12122                         | එම                            | —                      | එම           | 0 0 14            |
| 12123                         | වරකාලන්ද                      | —                      | භේක          | 0 0 28            |
| ගම—කුරුපනාවල.                 |                               |                        |              |                   |
| 12124                         | අත්කාසිගලපහන                  | —                      | පහන          | 0 0 18            |
| 12128                         | බබරගල                         | —                      | ගල්කන්ද      | 1 1 23            |
| 12129                         | ගලපිටිය                       | —                      | පඳුරු සහිතයි | 0 1 36            |

අත්කරගත් රුපියල් 10 ගණනේ තක්සේරුකර තිබේ.

මෙම ඉඩම් ගැණ වැඩිදුර කාරණා සර්වේශ්වර්තකර්මයක් අලුත් කර ගැනීමට අවස්ථාවක් ඇත. මෙම අලුත් කර ගැනීමේ කොන්දේසි විස්තර කිරීමේදී මෙහි පහත සඳහන් වූ ආකාරයට සවිකල්පව කඩවිල්ලක් අලුත් කර ගැනීමට අවස්ථාවක් ඇත.

ගරුගර ආණ්ඩුකාර උතුරු මහත්මයාණන්ගේ ආඥාවලට,  
ඩබ්ලිවු. ඩී. ටේලර්,  
වැඩබලන මහජනකාරී ස්වක.

No. 1,810, C. P.

Colonial Secretary's Office,  
Colombo, October 15, 1901.

ON Wednesday, November 27, 1901, at 12 noon, the Assistant Government Agent for the Nuwara Eliya District will put up to auction, at his office in Nuwara Eliya, the under-mentioned portions of Crown Land, on the terms authorized by Government.

Three allotments of land situated in the Kotmale division of the Nuwara Eliya District of the Central Province.

| Lot.  | Name of Land.  | Preliminary plan 4,378. Name of Claimant. | Village—Malhewa. Description.                                   | Extent. A. R. P. |
|-------|----------------|---|---|------------------|
| 11653 | Abinahela      | Crown                                     | Patana reservation of one chain from edge of irrigation channel | 0 3 35           |
| 11656 | Do.            | do.                                       | Jungle reservation of one chain from edge of irrigation channel | 1 0 18           |
| 11657 | Diyabara-bokka | do.                                       | do.   | 0 2 23           |

Upset price,—Rs. 25 per acre.

Further information respecting these lands may be obtained from the Surveyor-General, and respecting the conditions of sale from the Assistant Government Agent, Nuwara Eliya.

By His Excellency the Governor's command,

W. T. TAYLOR,  
Acting Colonial Secretary.

No. 1,810, C. P.

විෂි 1901 ක්වූ ඔක්තෝබර් මස 15 වෙනි දින කොළඹ මහසෙනෙවිගේ උත්තරාණයේ කන්තෝරුවේදීය.

මහලුම් දිසාවේ නුවරඑළියේ උපළුත්තලන්තාන්තේ විසින් මෙහි පහත සඳහන්වන ආණ්ඩුව සත්කම ඉඩම් ආණ්ඩුවේ නියෝගවලට ප්‍රකාරයට විෂි 1901 ක්වූ කොළඹවර් මස 27 වෙනි දිනවූ බදාදා දවල් 12ට නුවරඑළියේ කවිචේරියේදී මහනුවර කවිචේරියේදී මහලුම් දිසාවේ නුවරඑළියේ ප්‍රධාන කොන්මලේ කොමිෂියන් පිහිටා තිබෙන විමසාබෙලි 3ක්.

| නො.   | ඉඩමේ නම.   | අයිතියක් කියන්නා. | අත්දම.   | මහත. අ. රූ. ප. |
|-------|------------|-------------------|--|----------------|
| 11653 | අභිනවෙල    | ආණ්ඩුව            | පහත, දත්වැලක් ඇලට ඉහරුකරනු හරින කැලේව දත්වැලක් ඇලලස සිට ඉහරු කර තිබේ | 0 3 35         |
| 11656 | එම         | එම                | එම   | 1 0 18         |
| 11657 | දියබරබොක්ක | එම                | එම   | 0 2 23         |

අක්කරයක් රූපියල් 25 ගතයේ කන්තෝරුකර තිබේ.

මේ ඉඩම් ගැන වැඩිදුර කාරණා සර්වේශ්වර්තරුලන්තාන්තේගෙන්ද, විකිනීමේ කොන්දේසි ගැන නුවරඑළියේ උපළුත්තලන්තාන්තේගෙන්ද දැනගත හැකිය.

ගරුහර ආණ්ඩුකාර උතුමානන්තේගේ ආඥාවලට,  
ඩබ්ලිව්. ටී. ටේලර්,  
වැඩබලන මහසෙනෙවිගේ විමස.

No. 1,811, C. P.

Colonial Secretary's Office,  
Colombo, October 15, 1901.

ON Wednesday, December 18, 1901, at 12 noon, the Hon. the Government Agent for the Central Province will put up to auction, at his office in Kandy, the under-mentioned portions of Crown Land, on the terms authorized by Government.

An allotment of land situated in the Udunuwara division of the Kandy District of the Central Province.

| Lot.  | Name of Land.  | Preliminary plan 4,991. Name of Applicant. | Village—Alapalawala. Description. | Extent. A. R. P. |
|-------|----------------|--|-----------------------------------|------------------|
| 13383 | Aludeniya-hena | Hapanpedigedara Singa, Gan-duraya          | Chena with lantana jungle         | 3 3 34           |

Upset price,—Rs. 20 per acre.

Further particulars respecting this land may be obtained from the Surveyor-General, and respecting the conditions of sale from the Hon. the Government Agent, Central Province, Kandy.

By His Excellency the Governor's command,  
W. T. TAYLOR,  
Acting Colonial Secretary.

No. 1,811, C. P.

විෂි 1901 ක්වූ ඔක්තෝබර් මස 15 වෙනි දින කොළඹ මහසෙනෙවිගේ උත්තරාණයේ කන්තෝරුවේදීය.

මහලුම් දිසාවේ ගෞරවනීයවූ ඒජන්තලන්තාන්තේ විසින් මෙහි පහත සඳහන්වන ආණ්ඩුව සත්කම ඉඩම් ආණ්ඩුවේ නියෝගවලට ප්‍රකාරයට විෂි 1901 ක්වූ දෙසැම්බර් මස 18 වෙනි දින දවල් 12ට මහනුවර කවිචේරියේදී මහලුම් දිසාවේ නුවරඑළියේ ප්‍රධාන කොන්මලේ කොමිෂියන් පිහිටා තිබෙන විමසාබෙලි එකක්.

| නො.   | ඉඩමේ නම. | අයිතියක් කියන්නා.          | අත්දම.                | මහත. අ. රූ. ප. |
|-------|----------|----------------------------|-----------------------|----------------|
| 13383 | අලපලාවල  | හපන්දේසිගෙදර සිංහා ගන්දරයා | කිහුරුකැලේ සහිත සත්කම | 3 3 34         |

අක්කරයක් රූපියල් 20 හිට පටන්ගැනේ විකුනනට යෙදේ.

මේ ඉඩම ගැන වැඩිදුර කාරණා සර්වේශ්වර්තරුලන්තාන්තේගෙන් දැනගත හැකිවත් ඇර, විකිනීමේ කොන්දේසි ගැන තොරතුරු මහලුම් දිසාවේ ගෞරවනීයවූ ඒජන්තලන්තාන්තේගෙන් දැනගත හැකිවේ.

ගරුහර ආණ්ඩුකාර උතුමානන්තේගේ ආඥාවලට,  
ඩබ්ලිව්. ටී. ටේලර්,  
වැඩබලන මහසෙනෙවිගේ විමස.

No. 1,812, C. P.

Colonial Secretary's Office,  
Colombo, October 15, 1901.

ON Wednesday, December 18, 1901, at 12 o'clock noon, the Hon. the Government Agent for the Central Province will put up to auction, at his office in Kandy, the under-mentioned portions of Crown Land, on the terms authorized by Government.

An allotment of land situated in the Tumpane division of the Kandy District of the Central Province.

| Lot.  | Name of Land.   | Name of Applicant.            | Name of Claimant. | Description. | Extent.<br>A. R. P. |
|-------|-----------------|-------------------------------|-------------------|--------------|---------------------|
| U 508 | Maditiyawahena. | Ukku Banda, Polwatte Arachchi | Crown             | Chena        | 0 1 9               |

Upset price,—Rs. 10 per acre.

Further information respecting this land may be obtained from the Surveyor-General, and respecting the conditions of sale from the Hon. the Government Agent, Central Province, Kandy.

By His Excellency the Governor's command,  
W. T. TAYLOR,  
Acting Colonial Secretary.

No. 1,812, C. P.

විෂි 1901 ක්වූ මක්කෝමිටු මස 15 වෙනි දින කොලොම්  
මහසෙත්තකාරිස්ථානයන්සේගේ කන්තෝරුවේදීය.

මධ්‍යම දිසාවේ ගෞරවනීයවූ ඒජන්ත උන්නාන්සේ විසින් මෙහි පහත සඳහන්වෙන ආණ්ඩුව සත්  
තක ඉඩම ආණ්ඩුවේ නියෝගවල ප්‍රකාරයට විෂි 1901 ක්වූ දෙසැම්බර් මස 18 වෙනි බුද්දින දවල්  
12ට මහනුවර කවිවේරියේදී වෙන්දේසිකර විකුණනට යෙදෙනවා ඇත.

මධ්‍යම දිසාවේ මහනුවර පලාතේ තුමිපයේ කොට්ඨාසයේ පිහිටා තිබෙන බිම්කැබලි එකක්.  
පිහියම 3,335. ඉඩමෙහිම—මිනිසියාවෙහේන.

| කො.   | ගම.       | ඉල්ලීමකාරයා.                 | අන්දම. | මහත.<br>අ. රූ. ප. |
|-------|-----------|------------------------------|--------|-------------------|
| U 508 | දුන්නාමුර | උක්කුබන්ධා පොල්වත්තේ ආරච්චිල | සේන    | 0 1 9             |

අක්කරයක් රූපියල් 10යේ හිට පවත්නැති විකුණනට යෙදේ.

මේ ඉඩම ගැණ වැඩිදුර තොරතුරු සර්වේසර්ජන්තුල් උන්නාන්සේගෙන් දැනගනට හැකි  
වත්ඇර විකිනීමේ කොන්දේසිගැණ තොරතුරු මධ්‍යම දිසාවේ ගෞරවනීයවූ ඒජන්ත උන්නාන්සේ  
ගෙන් දැනගතක කිවේ.

ගරුතර ආණ්ඩුකාර උතුමානන්වහන්සේගේ ආඥාවලෙස,  
බිබිල්ලු. ටී. වෙලර්,  
වැඩබලන මහසෙත්තකාරිස් වමිහ.

LAND SALES IN THE SOUTHERN PROVINCE.

No. 1,149, S. P.

Colonial Secretary's Office,  
Colombo, October 5, 1901.

ON Tuesday, December 3, 1901, at 12 noon, the Government Agent for the Southern Province will put up to auction, at the Imaduwa Resthouse, the under-mentioned portions of Crown Land, on the terms authorized by Government.

Thirteen allotments of land situated in the Talpe pattu division of the Galle District of the Southern Province.

Preliminary plan 4,931.—Talpe pattu.

| Lot.  | Village.  | Name of Land.                | Description. | Extent.<br>A. R. P. | Upset Price<br>per Acre.<br>Rs. |
|-------|-----------|------------------------------|--------------|---------------------|---------------------------------|
| 14155 | Nabadawa  | Punchidola or Mirishena      | Hilly land   | 0 3 15              | 20                              |
| 14335 | Mipe      | Mutugaltuduwa or Maligatenna | Garden       | 0 2 2               | 10                              |
| 14336 | Do.       | do.                          | do.          | 0 2 16              | 10                              |
| J 238 | Angulgahā | Palgahadeniya                | Owita        | 0 1 15              | 10                              |
| Q 238 | Do.       | Mangwilawattaowita           | do.          | 0 1 16              | 10                              |
| T 238 | Do.       | Pallewatta                   | Garden       | 1 0 0               | 10                              |
| V 238 | Do.       | Mangwilawattaduwa            | do.          | 1 0 21              | 10                              |
| X 238 | Do.       | Mangwilawattadumulla         | Field        | 0 2 29              | 80                              |
| G 239 | Do.       | Kalupahanowita               | Owita        | 0 1 28              | 10                              |
| H 239 | Do.       | Kalupahanwatta               | Garden       | 2 2 7               | 10                              |
| J 98  | Angulgahā | Kajugahawatta                | Jungle       | 1 0 0               | 10                              |
| K 98  | Do.       | Pahalagalpawaudumullawatta   | do.          | 0 3 13              | 10                              |
| 2548  | Do.       | Kanatumwageudumulladeniya    | Deniya       | 0 1 24              | 10                              |

Any persons considering that they have any claims to these lands are hereby noticed to produce evidence of their title before the Government Agent on the day of sale.

Further information respecting these lands may be obtained from the Surveyor-General, and respecting the conditions of sale from the Government Agent, Galle.

By His Excellency the Governor's command,  
W. T. TAYLOR,  
Acting Colonial Secretary.

No. 1,149, S. P.

වම් 1901 ක්වු මකතෝරේටු මස 5 වෙනි දින කොළඹ මහසෙනෙවරියාණන්ගේ කන්තෝරුවේදී.

දකුණු දිසාවේ මහජනතලක්කන්ගේ මිසිස් මෙහි පහත සඳහන්වන ආශ්ච්ච සන්තක ඉඩම් ආණ්ඩුවේ කන්තෝරුවේ ප්‍රකාරයට වම් 1901 ක්වු දෙසැම්බ්‍ර මස 3 වෙනි දිනට අනතුරුවාද දවල් 12ට ඉමදුව නානාදේ මෙන්දේසිකර මිකුණන්ට යෙදෙනවා ඇත. දකුණු දිසාවේ භාජ පලාතේ කල්පේපත්තු කොට්ඨාසයේ පිහිටා තිබෙන බිම්කැබ්ලි 13ක්. සිතියම 4,931. කල්පේ පත්තුව.

| නො.   | ගම.     | ඉඩමේ නම.   | අත්දම.      | මහ. රු. ප. | අක්කර ගක මිල. |
|-------|---------|--|-------------|------------|---------------|
| 14155 | කබදව    | පුත්විදෙල කොතොත් මිරිස්ගහ සිතියම 4,966.                              | කඳුසහිත ඉඩම | 0 3 15     | 20            |
| 14335 | මයිපේ   | මුතුගල්ලුව කොතොත් මාලිගාකැත්ත පම සිතියම 651.                         | වත්ත        | 0 2 2      | 10            |
| 14336 | එම      |  |             | එම         | 0 2 16        |
| J 238 | අක්කරවහ | පොල්ගහදෙණිය  | බිවිට       | 0 1 15     | 10            |
| Q 238 | එම      | මත්විලවත්තබිවිට  | එම          | 0 1 16     | 10            |
| T 238 | එම      | පල්ලිවත්ත  | වත්ත        | 1 0 0      | 10            |
| V 238 | එම      | මත්විලවත්තකඳුව   | එම          | 1 0 21     | 10            |
| X 238 | එම      | මත්විලවත්තමුල්ල  | වෙල         | 0 2 29     | 80            |
| Q 239 | එම      | කඵලගහබිවිට   | බිවිට       | 0 1 28     | 10            |
| H 239 | එම      | එම වත්ත  | වත්ත        | 2 2 7      | 10            |
| J 98  | එම      | අජ්ඣකවත්ත පහලපල්ලාව මුඩුමල්ලවත්ත කනකුවගේ මුඩුමල්ලදෙණිය සිතියම 1,699. | කැලේ        | 1 0 0      | 10            |
| K 98  | එම      |  | එම          | 0 3 13     | 10            |
| 2548  | එම      |  | දෙණිය       | 0 1 24     | 10            |

මෙම ඉඩම් කැබ්ලිවලට අයිතිවැසිකම් කිනාහිටින අම්මකන් ඇත්තම බඳුම්පිස් මේ මිනිනිමේ දිනේදී එම අයිතිවැසිකම් කිනා නිමවන මජ්ඣ පනාදිය දකුණු පලාතේ මහජනතලක්කන්ගේ පෙන්නා සිටිනවා බිනාය.

මෙම ඉඩම් කැණ වැඩිදුර කැරණ පර්මිට්ටර්සහල්ලක්කන්ගේද, මිනිනිමේ කොන්දේසි කැණ කාරණ දකුණු පලාතේ ඒජන්තලක්කන්ගේද දුකගන්ට පුවවන.

ගරුගර ආණ්ඩුකාර උතුරුකන්තකන්ගේ ආඥාවලෙස,  
 ඩබ්ල්. ඩී. වෙලර්,  
 වැඩබලන මහසෙනෙවරියාණන් වහන්සේ.

No. 1,150, S. P.

Colonial Secretary's Office,  
 Colombo, October 4, 1901.

ON Thursday, November 21, 1901, at 1 o'clock P.M., the Assistant Government Agent for the Matara District will put up to auction, at his office in Matara Kachcheri, the under-mentioned portions of Crown Land, on the terms authorized by Government.

Forty-six allotments of land situated in the Gangaboda pattu division of the Matara District of the Southern Province.

| Lot.  | Name of Land.                                | Preliminary plan 4,548. Village.        | Description.             | Extent. A. R. P.         |        |
|-------|--|---|--------------------------|--------------------------|--------|
| 12552 | Pallegamahena                                | Kirinda                                 | Abandoned old citronella | 3 2 3                    |        |
| V 489 | Dawatadeniya                                 | Preliminary plan 4,594. Wilpita         | Paddy field              | 3 1 30                   |        |
| 12657 | Uruhenedeniya                                |   | do.                      | Swamp                    | 0 2 39 |
| 12658 | Do.  |   | do.                      | do.                      | 1 0 19 |
| W 489 | Gamagewatta                                  | do.                                     | Citronella               | 0 3 22                   |        |
| X 489 | Delgahawilagoda                              | do.                                     | do.                      | 0 3 31                   |        |
| 10408 | Nakandagoda                                  | Preliminary plan 4,108. Ullala          | Citronella               | 1 1 0                    |        |
| 10409 | Do.  |   | do.                      | do.                      | 0 0 16 |
| 10415 | Wattagawadeniya                              |   | do.                      | Abandoned old citronella | 1 1 23 |
| 12624 | Dehigahadeniya-atmaga                        | Preliminary plan 5,472. Pahala Witiyala | Citronella               | 1 2 34                   |        |
| 12625 | Delugahadeniya                               |   | do.                      | Deniya                   | 0 0 11 |
| 12626 | Kospelakanatta alias Kankanangedeniya-atmaga | do.                                     | do.                      | 1 3 5                    |        |
| 12627 | Gegawakumbura-atmaga                         | do.                                     | do.                      | 1 3 17                   |        |
| 12628 | Do.  | do.                                     | do.                      | 0 2 28                   |        |
| 12629 | Gegawakumbura-atmaga and Kospelakanatta      | do.                                     | do.                      | 0 0 11                   |        |
| 12693 | Kongahaudamullehena                          | Preliminary plan 5,481. Pahala Witiyala | Chens and low jungle     | 0 2 7                    |        |
| 12694 | Do.  |   | Citronella               | 4 0 16                   |        |
| 12695 | Diganellehena-atmaga                         |   | do.                      | do.                      | 3 2 31 |
| 12696 | Arambegaha Udumulleatmaga                    |   | do.                      | Citronella               | 1 1 36 |
| 12697 | Do.  |   | do.                      | do.                      | 0 0 34 |
| 12698 | Ganagahakanata-atmaga                        |   | do.                      | Citronella and jak       | 0 3 13 |
| 12699 | Udupitihena alias Mahapoknehena              |   | do.                      | do.                      | 0 3 14 |
| 12700 | Gonagahakanatta-atmaga                       |   | do.                      | do.                      | 0 3 33 |

| Lot.                    | Name of Land.        | Village.  | Description.   | Extent.<br>A. R. P. |
|-------------------------|----------------------|-----------|----------------|---------------------|
| Preliminary plan 4,092. |                      |           |                |                     |
| 10312                   | Nellumpokuna         | Owitagama | Paddy          | 0 0 37              |
| 10313                   | Haterigehenaowita    | do.       | do.            | 0 1 0               |
| 10314                   | Thumbegodella        | do.       | Sweet potatoes | 3 1 21              |
| 10315                   | Katerigehena         | do.       | Citronella     | 3 2 12              |
| 10316                   | Welipotehenadeniya   | do.       | Paddy          | 0 3 37              |
| 10317                   | Welipotehena         | do.       | Citronella     | 11 0 26             |
| 10318                   | Welipotehenadeniya   | Ullala    | Paddy          | 0 0 35              |
| 10319                   | Welipotehena         | do.       | Citronella     | 0 1 11              |
| 10320                   | Katerigehenaokanda   | Owitagama | Paddy          | 0 1 17              |
| 10321                   | Ketagalagahahena     | do.       | Citronella     | 0 3 24              |
| 10322                   | Galketideniya-atmaga | do.       | do.            | 3 0 33              |
| 10323                   | Do.                  | do.       | Jungle         | 0 0 29              |
| 10324                   | Do.                  | do.       | Chena          | 0 0 13              |
| Q 452                   | Galketideniya        | do.       | Paddy          | 1 2 15              |
| R 452                   | Do.                  | do.       | do.            | 0 1 13              |
| 10325                   | Galketideniya-atmaga | do.       | Jungle         | 0 0 14              |
| 10326                   | Do.                  | do.       | Citronella     | 0 1 31              |
| 10327                   | Godellahenadeniya    | do.       | Deniya         | 0 1 16              |
| Preliminary plan 4,112. |                      |           |                |                     |
| C 453                   | Batadeladeniya       | Kirinda   | Deniya         | 2 1 27              |
| 10434                   | Tundoladeniya        | do.       | do.            | 0 1 13              |
| 10435                   | Ido.                 | do.       | do.            | 0 1 13              |
| 10436                   | Naidamullahena       | do.       | Chena          | 3 2 37              |
| 10437                   | Ihaladeniya-atmaga   | do.       | do.            | 3 0 12              |

Upset price,—Rs. 10 to Rs. 100 an acre, according to the nature of land.

Further information respecting these lands may be obtained from the Surveyor-General, and respecting the conditions of sale from the Assistant Government Agent, Matara.

By His Excellency the Governor's command,

W. T. TAYLOR,  
Acting Colonial Secretary.

No. 1,150, S. P.

වෂ්ටි 1901 ක්වු මක්කෝර් මස 4 වෙනි දින කොළඹ

මහලෙනුකාරිස්ථරුත්තාන්සේසේ කන්කෝරුවේදික.

දකුණු දිසාවේ මාතර උපරිස්ථරුත්තාන්සේ විසින් මෙහි පහත සඳහන්වන ආණ්ඩුව සන්තක ඉඩම් ආණ්ඩු විවේකී ගේගවල ප්‍රකාරයට වෂ්ටි 1901 ක්වු නොවැම්බර් මස 21 වෙනි දින ක්වු මුහස්සන්ද්‍ර දවල් 1 ව මාතර කවිවේරියේදී වෙන්දෙසිකර විකුණන්නට යෙදෙනවා ඇත.

දකුණු දිසාවේ මාතර පරාගේ ගඟබඩපත්තුවේ කොපිඩාසේ පිහිටා තිබෙන බිම්කැබලි 50. සිතියම 4,548.

| නො.           | ඉඩමේ නම.                            | ගම.       | අන්දම.           | මහක.<br>අ. ර. ප. |
|---------------|-------------------------------------|-----------|------------------|------------------|
| 12552         | පල්ලේගමහේන                          | කිරිඳි    | පරණ පැහිරි වවාපු | 3 2 3            |
| සිතියම 4,594. |                                     |           |                  |                  |
| Y 489         | දවවදෙණිය                            | විල්පිට   | කුඹුර            | 3 2 3            |
| 12656         | වලුරබේකුඹුරුණේන සහ මහලුරුණේන        | එම        | කැලේ             | 83 1 9           |
| 12657         | ලුරුණේනදෙණිය                        | එම        | ඇල               | 0 2 39           |
| 12658         | එම                                  | එම        | එම               | 1 0 19           |
| W 489         | ගමගෙවත්ත                            | එම        | පැහිරි වවාපු     | 0 3 22           |
| X 489         | දෙල්ගහකොඩවිල                        | එම        | එම               | 0 3 31           |
| 10408         | නාකන්දේගොඩ                          | පල්ලේ     | පැහිරිවවාපු      | 1 1 0            |
| 10409         | එම                                  | එම        | එම               | 0 0 16           |
| 10415         | වත්තේගාව දෙණිය                      | එම        | පරණ පැහිරි වවාපු | 1 1 23           |
| සිතියම 4,108. |                                     |           |                  |                  |
| U 593         | පුවක්කස්මන්සියේ වත්ත                | ඉහලවිටකැල | වත්ත             | 0 1 5            |
| 12785         | පුවක්කස්මන්සියේ අත්මග               | එම        | පැහිරි වවාපු     | 1 3 9            |
| 12786         | හීන්ඉරිකන්දේ අත්මග                  | එම        | එම               | 4 0 17           |
| සිතියම 5,490. |                                     |           |                  |                  |
| 12627         | භේගාවකුඹුරේ අත්මග                   | පහලවිටකැල | එම               | 1 3 17           |
| 12628         | එම                                  | එම        | එම               | 0 2 28           |
| 12629         | ගෙගාවකුඹුරේ අත්මග සහ කොස්පැලේ කහත්ත | එම        | එම               | 0 0 11           |
| සිතියම 5,472. |                                     |           |                  |                  |
| 12693         | කොහුගහලුඩවුල්ලේහේන                  | පහලවිටකැල | හේන නොහොත් කැලේ  | 0 2 7            |
| 12694         | එම                                  | එම        | පැහිරි වවාපු     | 4 0 16           |
| 12695         | දහනැල්ලේහේන අත්මග                   | එම        | එම               | 3 2 31           |
| 12696         | අරඹේගහලුඩවුල්ලේ අත්මග               | එම        | එම               | 1 1 36           |
| සිතියම 5,481. |                                     |           |                  |                  |
| 12697         | එම                                  | පහලවිටකැල | එම               | 0 0 34           |
| 12698         | ගන්තෙහකන්දේ අත්මග                   | එම        | එම               | 0 3 13           |
| 12699         | ලුඩවිටියේහේන නොහොත් මහ පොකුණේ හේන   | එම        | එම               | 0 3 14           |
| 12700         | ගොනගහකන්දේ අත්මග                    | එම        | එම               | 0 3 33           |

| නො.   | ඉඩමේ නම.               | ගම.           | අක්ෂර.     | මහල.<br>අ. ර. ප. |
|-------|------------------------|---------------|------------|------------------|
|       |                        | සියයම් 4,092. |            |                  |
| 10312 | කෙලුන්පොකුන            | කිරිපිහම      | අඹුර       | 0 0 37           |
| 10313 | කතිරිගේගම කිරිව        | එම            | එම         | 0 1 0            |
| 10314 | තුඹලොවැල්ල             | එම            | වනා වව්ව   | 3 1 21           |
| 10315 | කතිරිගේගම              | එම            | පැතිර වව්ව | 3 2 12           |
| 10316 | වැලිපොත්තේගෙන දෙහිය    | එම            | අඹුර       | 0 3 37           |
| 10317 | වැලිපොත්තේගෙන සේන      | එම            | පැතිර වව්ව | 11 0 26          |
| 10318 | වැලිපොත්තේ ගේගොඩ       | උල්ලල         | අඹුර       | 0 0 35           |
| 10319 | වැලිපොත්තේගෙන          | එම            | පැතිර වව්ව | 0 1 11           |
| 10320 | කතිරිගේගම කිකන්ද       | කිරිපිහම      | අඹුර       | 0 1 17           |
| 10321 | කැටකැලගම               | එම            | පැතිර වව්ව | 0 3 24           |
| 10322 | ගල්කැටියේ දෙහියේ අත්මග | එම            | එම         | 3 0 33           |
| 10323 | එම                     | එම            | කැලේ       | 0 0 29           |
| 10324 | එම                     | එම            | සේන        | 0 0 13           |
| Q 452 | ගල්කැටියේ දෙහිය        | එම            | අඹුර       | 1 2 15           |
| R 452 | එම                     | එම            | එම         | 0 1 13           |
| 10325 | ගල්කැටියේ දෙහියේ අත්මග | එම            | කැලේ       | 0 0 14           |
| 10326 | එම                     | එම            | පැතිර වව්ව | 0 1 31           |
| 10327 | තොඩැල්ලේගෙන දෙහිය      | එම            | දෙහිය      | 0 1 16           |
|       |                        | සියයම් 4,112. |            |                  |
| C 453 | වවදල්ලදෙහිය            | කිරිපිහම      | එම         | 2 1 27           |
| 10434 | තුඹලොවැල්ලදෙහිය        | එම            | එම         | 0 1 13           |
| 10435 | එම                     | එම            | එම         | 0 1 13           |
| 10436 | නයිලුල්ලේගෙන           | එම            | සේන        | 3 2 37           |
| 10437 | ඉහලදෙහියේ අත්මග        | එම            | එම         | 3 0 12           |

කන්සේරු මිල අක්කරවරු පිහල 10 හිට 100 දක්වා ඉඩමේ ගැටිතට.  
 මෙම ඉඩම් ගැණ වැඩිදුර කාරණා සර්වේශ්වර්ණයන්ගේ සේවයෙන්, විනිශ්චිත කොන්දේසි ගැණ  
 කාරණා මාතර අණවුමේ උපවිජයාලයකින් සේවයෙන්ද දැනගතව පුළුවන.  
 මාරුතර අණවුමාර උතුමානව්වකන්සේගේ අඤ්චලය,  
 ඩබ්ලිවු. ඩී. මෙලර්,  
 වැඩබලන මහසෙකුකාරිස් වම්මා.

No. 1,151, s. p. Colonial Secretary's Office,  
 Colombo, October 6, 1901.

ON Tuesday, November 26, 1901, at 12 noon, the Government Agent for the Southern Province will put up to  
 auction, at his office in Galle, the under-mentioned portions of Crown Land, on the terms authorized by  
 Government.

Thirty-one allotments of land situated in the Hinidum and Gangaboda pattu divisions of the Galle District  
 of the Southern Province.

| Lot.  | Village.   | Name of Land.           | Description.       | Extent.<br>A. R. P. | Upset Price<br>per Acre.<br>Rs. |
|---|------------|-------------------------|--------------------|---------------------|---------------------------------|
| 13095   | Panangala  | Pillelangegodella       | Patana             | 0 3 26              | 10                              |
| Preliminary plan 5,536.—Hinidum pattu.<br>Applicant—Pangalaheindenyage Babun.     |            |                         |                    |                     |                                 |
| 13253   | Epala      | Bata-attekoratuwa       | Chena              | 3 1 8               | 10                              |
| Applicant—Nil.  |            |                         |                    |                     |                                 |
| Q 527   | Epala      | Bata-attekoratuwa       | Chena              | 0 0 35              | 10                              |
| R 527   | Do.        | Pelassawatta            | do.                | 0 0 20              | 10                              |
| Preliminary plan 646.—Hinidum pattu.<br>Applicant—Nil.                            |            |                         |                    |                     |                                 |
| 4983  | Koralegama | Galpottogoda            | Rocky jungle       | 0 1 26              | 10                              |
| 4986  | Do.        | Halvitigelanda          | Garden             | 0 0 14              | 10                              |
| Preliminary plan 5,530.—Hinidum pattu.<br>Applicant—Coralagehawage Appu de Silva. |            |                         |                    |                     |                                 |
| 13029   | Wirapana   | Suwendavelipothadeniya  | Suitable for paddy | 2 1 8               | 10                              |
| Applicant—Nil.  |            |                         |                    |                     |                                 |
| L 524   | Wirapana   | Suwendavelipothawatta   | Garden             | 1 0 6               | 10                              |
| Applicant—Coralagehawage Appu de Silva.   |            |                         |                    |                     |                                 |
| 13031   | Wirapana   | Suwendavelipothagodella | Chena              | 0 3 26              | 10                              |
| Applicant—Nil.  |            |                         |                    |                     |                                 |
| N 524   | Wirapana   | Suwendavelipothagodella | Chena              | 0 1 29              | 10                              |
| R 524   | Do.        | Halpillegodellawatta    | Garden             | 0 1 8               | 10                              |
| T 524   | Do.        | do.                     | do.                | 0 2 16              | 10                              |
| V 524   | Do.        | Lavulugahagodellawatta  | do.                | 0 0 36              | 10                              |
| X 524   | Do.        | do.                     | do.                | 0 0 37              | 10                              |
| Preliminary plan 5,579.—Hinidum pattu.<br>Applicant—D. B. Samarasinghe.           |            |                         |                    |                     |                                 |
| 13307   | Opatha     | Munangalegodella        | Chena              | 3 1 2               | 10                              |



| Lot.  | Village.  | Name of Land.  | Description.      | Extent.<br>A. R. P. | Upset Price<br>per Acre.<br>Rs. |
|-------|-----------|--|-------------------|---------------------|---------------------------------|
| 13308 | Opatha    | Munangaladeniyakumbura<br>Applicant—Nil.<br>Preliminary plan 5,529.—Hinidum pattu.                           | Field             | 0 1 4               | 10                              |
| 13027 | Opatha    | Mahapanvilekumbura-<br>addarahena<br>Applicant—D. B. de Silva Samarasinghe.                                  | Chena             | 2 0 24              | 10                              |
| K 594 | Opatha    | Mahapanwilaihalakumbura<br>Applicant—Nil.<br>Preliminary plan 2,185.—Gangaboda pattu.                        | Paddy field       | 0 0 12              | 10                              |
| 3008  | Baddegama | Mahagodakanda  | Jungle            | 3 2 10              | 10                              |
| 3009  | Do.       | do.  | Garden and jungle | 2 3 0               | 10                              |
| 3016  | Baddegama | Mahagodakanda<br>Applicant—Johanis Madanayake, Division Officer.<br>Preliminary plan 1,815.—Gangaboda pattu. | Garden            | 2 1 32              | 10                              |
| 4009  | Baddegama | Anasigalahena  | Jungle            | 1 2 12              | 10                              |
| 4010  | Do.       | Nagahadeniyahena<br>Applicant—N. T. Nikulas and another.<br>Preliminary plan 5,232.—Gangaboda pattu.         | Deniya            | 2 1 24              | 10                              |
| 11356 | Ganegama  | Horagodamukalana   | Old chena         | 1 2 21              | 20                              |
| 11357 | Do.       | do.  | Garden            | 0 2 12              | 30                              |
| 11358 | Do.       | do.  | do.               | 0 2 21              | 30                              |
| 11359 | Do.       | do.  | do.               | 1 1 8               | 30                              |
| 11360 | Do.       | do.  | do.               | 0 1 12              | 30                              |
| 11361 | Do.       | do.  | do.               | 0 2 20              | 30                              |
| 11362 | Do.       | do.  | Old chena         | 1 3 14              | 20                              |
| 11363 | Do.       | do.  | Garden            | 0 1 21              | 30                              |

Any persons considering that they have any claims to these lands are hereby noticed to produce evidence of their title before the Government Agent on the day of sale.

Further information respecting these lands may be obtained from the Surveyor-General, and respecting the conditions of sale from the Government Agent, Galle.

By His Excellency the Governor's command,

W. T. TAYLOR,  
Acting Colonial Secretary.

No. 1,151, S. P.

වර්ෂ 1901 ක්වූ මකකෝවර් මස 6 වෙනි දින කොළඹ

මහසෙනෙවරියාගේ කාර්යාලයේදී.

දකුණු දිසාවේ මහජනතාගේ විසින් මෙහි පහත සඳහන්වන ආර්ථික ඉඩම් ආර්ථිකව කිසිදු ප්‍රකාරයට වර්ෂ 1901 ක්වූ නොවැම්බර් මස 26 වෙනි දිනට අගතරුවා දවල් 12ට ආලේඛණයක් ලෙසින් වෙන්දේසිකර විකුණීමට යොදා ගත හැකි වන බවට දැනුම් දීම.

දකුණු දිසාවේ ගම් පලාතේ හිනිදුම් සහ ගහබවපත්තු කොට්ඨාසයේ පිහිටා තිබෙන බිම්කැබලි 31ක්. සිතියම 5,536. හිනිදුම්පත්තුව. ගම්—පහත්ගල.

| නො.   | ඉඩමේ නම.              | ඉල්ලුම්කාරයා.                                    | අත්දම.                      | මහත. අක්කර. | සක මිල. |
|-------|-----------------------|--|-----------------------------|-------------|---------|
| 13095 | පිල්ලගොඩාල්ල          | පහත්ගලහිතදෙකියගේ බඩුන් සිතියම 5,561. ගම—ආපල.     | පහත                         | 0 3 26      | 10      |
| 13253 | බවඅත්තකොරවුව          | පහත්ගලහිතදෙකියගේ ලීරිස්අර්ථ                      | හේන                         | 3 1 8       | 10      |
| Q 527 | එම                    | —  | එම                          | 0 0 35      | 10      |
| R 527 | පැලැස්සවත්ත           | —  | එම                          | 0 0 20      | 10      |
| 4983  | ගල්පොත්තගොඩ           | සිතියම 646. ගම—කොරලගම.                           | —                           | —           | —       |
| 4986  | ගල්විවේලන්ද           | —  | ගල් සහිත ඉඩම, කැලේ වත්ත     | 0 1 26      | 10      |
| 13029 | සුවදවැලිපොත්තදෙකිය    | සිතියම 5,530. ගම—වීරපාන. කොරලහාළගේ අර්ථ ද සිල්වා | වි වැපිරීමට සෑ ගෙන ඉඩම වත්ත | 0 0 14      | 10      |
| L 524 | සුවදවැලිපොත්තවත්ත     | —  | —                           | 2 1 8       | 10      |
| 13031 | සුවදවැලිපොත්ත ගොඩාල්ල | —  | —                           | 1 0 6       | 10      |
| N 524 | එම                    | —  | හේන                         | 0 3 26      | 10      |
| R 524 | ගල්පිල්ලගොඩාල්ලවත්ත   | —  | එම                          | 0 1 29      | 10      |
| T 524 | එම                    | —  | වත්ත                        | 0 1 8       | 10      |
| V 524 | ලැවුම්ගහගොඩාල්ලවත්ත   | —  | එම                          | 0 2 16      | 10      |
| X 524 | එම                    | —  | එම                          | 0 0 36      | 10      |
| 13307 | මුක්කලගොඩාල්ල         | සිතියම 5,579. ගම—මීපාන.                          | —                           | 0 0 37      | 10      |
| 13308 | මුක්කලදෙකියකුඹුර      | සී. බී. සමරසිංහ                                  | හේන                         | 3 1 2       | 10      |
| 13027 | මහපත්විලකුඹුරඅද්දර    | සිතියම 5,529.                                    | වෙල                         | 0 1 4       | 10      |
| K 594 | මහපත්විලකුඹුර         | සී. බී. සී. සිල්වා සමරසිංහ                       | හේන කුඹුර                   | 2 0 24      | 10      |
|       |                       |  |                             | 0 0 12      | 10      |

| නො.   | ඉඩමේ නම.     | ඉල්ලීමකාරයා.  | අත්දම.       | අක්කර මහත. සක මිල. |         |
|-------|--------------|---|--------------|--------------------|---------|
|       |              |   |              | අ. රු. ප.          | රු.     |
|       |              | සිතියම 2,185. ගඟබොධපත්තුව. ගම-බද්දේගම.                  |              |                    |         |
| 3008  | මහගොඩකන්ද    | —   | කැලේ         | 3                  | 2 10 10 |
| 3009  | එම           | —   | වත්ත සහ කැලේ | 2                  | 3 0 10  |
| 3016  | එම           | ජේතානිස් මදනාසක සිතියම 1,815.                           | වත්ත         | 2                  | 1 32 10 |
| 4009  | අත්තාසිතලයේන | —   | කැලේ         | 1                  | 2 12 10 |
| 4010  | නාගඟදෙහියගේන | —   | දෙහිය        | 2                  | 1 24 10 |
| 11356 | කොරගොඩවුකලාන | සිතියම 5,232. ගම-ගගේගම. ඇත්. පී. නිකුලස් සහ නවත් කොනෙක් | පරන සේන      | 1                  | 2 21 20 |
| 11357 | එම           | එම  | වත්ත         | 0                  | 2 12 30 |
| 11358 | එම           | එම  | එම           | 0                  | 2 21 30 |
| 11359 | එම           | එම  | එම           | 1                  | 1 8 30  |
| 11360 | එම           | එම  | එම           | 0                  | 1 12 30 |
| 11361 | එම           | එම  | එම           | 0                  | 2 20 30 |
| 11362 | එම           | එම  | පරන සේන      | 1                  | 3 14 20 |
| 11363 | එම           | එම  | වත්ත         | 0                  | 1 21 30 |

මෙම ඉඩම් කැබලිවලට අයිතිවාසිකම් කීතානිවහ යම් අයෙක් ඇත්නම් ඔහු විසින් මේ මිකිනීමේ දිනේදී එම අයිතිවාසිකම් කීතා නිවෙහ ඔප්පු යොදා දකුණු පලාතේ මහජනතලානාත්සේව පෙත්තා සිටින්නට බිනාය.

මෙම ඉඩම් ගැණ වැඩිදුර කාරණා සර්වේශර්චනලානාත්සේවගේද, මිකිනීමේ කොන්දේසි ගැණ කාරණා දකුණු පලාතේ ඒජන්තලානාත්සේවගේද දැනගන්නට පුළුවන.

ගරුකර ආණ්ඩුකාර උතුමානත්සේවගේ ආඥා ලෙස,  
ඩබ්ලිවු. පී. ටේලර්,  
වැඩබලන මහසෙක්කාරීස් වම්න.

No. 1,152, S. P. Colonial Secretary's Office, Colombo, September 9, 1901.

ON Thursday, November 28, 1901, at 1 o'clock P.M., the Assistant Government Agent for the Matara District will put up to auction, at his office in the Matara Kachcheri, the under-mentioned portions of Crown Land, on the terms authorized by Government.

Fifteen allotments of land situated in the Weligam korale of the Matara District of the Southern Province. Preliminary plan 4,740.

| Lot.  | Name of Land.                    | Village.     | Description.                  | Extent.  |      |
|-------|----------------------------------|--------------|-------------------------------|----------|------|
|       |                                  |              |                               | A. R. P. | P.   |
| 13378 | Kudaluelihena or Weweldaranahena | Warakapitiya | Chena                         | 4        | 0 36 |
| 13379 | Nugahena                         | do.          | do.                           | 12       | 1 24 |
| 13380 | Do.                              | do.          | Citronella about 12 years old | 1        | 3 27 |
| 13382 | Batalahenaowita                  | do.          | Owita                         | 0        | 1 20 |
| 13383 | Waduwadaniyahala                 | do.          | Chena                         | 1        | 0 32 |
| 13384 | Waduwadaniyaowita                | do.          | Owita                         | 0        | 2 2  |
| M 518 | Waduwadaniya                     | do.          | Paddy land                    | 0        | 3 0  |
| 13385 | Etgalahena and Batalahena        | do.          | Cocoanut plantation           | 1        | 1 28 |
| 13386 | Etgalahena                       | do.          | Citronella                    | 0        | 0 32 |
| N 518 | Polpelahenawatta                 | do.          | Garden                        | 0        | 0 11 |
| 13387 | Etgalahena                       | do.          | Cocoanut plantation           | 0        | 0 11 |
| O 518 | Mullayedeniyaowita               | do.          | Owita                         | 0        | 0 27 |
| P 518 | Muttayedeniya                    | do.          | Paddy land                    | 0        | 3 16 |
| 13388 | Batalahena                       | do.          | Garden                        | 0        | 1 22 |
| Q 518 | Polpelahenadeniya                | do.          | Deniya                        | 0        | 1 14 |

Upset price,—Rs. 10 to Rs. 100 an acre, according to the nature of lands.

Further information respecting these lands may be obtained from the Surveyor-General, and respecting the conditions of sale from the Assistant Government Agent, Matara.

By His Excellency the Governor's command,  
W. T. TAYLOR,  
Acting Colonial Secretary.

No. 1,152, S. P.

වම 1901 ක්වු මක්කෝබර් මස 9 වෙනි දින කොළඹ මහසෙක්කාරීස් උතුමානත්සේව කන්කෝරුවේදීය.

දකුණු දිසාවේ මාතර දිස්ත්‍රික්කේ උපජනතලානාත්සේව විසින් මෙහි පහත සඳහන්වෙන ආණ්ඩුව සත්කක ඉඩම් ආණ්ඩුවේ නිකෝගවල ප්‍රකාරයට වම 1901 ක්වු නොවැම්බු මස 28 වෙනි දිනවු මුස්සවනිද දවල් එකට මාතර කමිස්වේදී වෙත්දේසිකර මිකුණත්සේව යෙදෙනවා ඇත.

දකුණු දිසාවේ මාතර පලාතේ වැලිගමකෝරලේ පිහිටා තිබෙන මිමිකැබලි 15ක්.

| නො.   | ඉඩමේ නම.                          | සිතියම 4,740. ගම. | අත්දම. | මහත. අ. රු. ප. |      |
|-------|-----------------------------------|-------------------|--------|----------------|------|
|       |                                   |                   |        | අ. රු. ප.      | රු.  |
| 13378 | කුඩම්ඵලියේන නොකොත් මේ වැල්දරණියේන | වරකාපිටිය         | සේන    | 4              | 0 36 |
| 13379 | නුගගේන                            | එම                | එම     | 12             | 1 24 |

| කො.   | ඉඩමේ නම.            | ගම.       | අයදුම.          | මහත. අ. රු. ප. |
|-------|---------------------|-----------|-----------------|----------------|
| 13380 | නුගහේන              | වරකාපිටිය | අවුරුදු 12 පැණි | 1 3 27         |
| 13382 | බහලහේනේඔව්ව         | එම        | ඔව්ව            | 0 1 20         |
| 13383 | වඩුවාදෙහියේඉහල      | එම        | හේන             | 1 0 32         |
| 13384 | වඩුවාදෙහියේඔව්ව     | එම        | ඔව්ව            | 0 2 2          |
| M518  | වඩුවාදෙහිය          | එම        | කුඹුර           | 0 3 0          |
| 13385 | ඇත්තලහේන සහ බහලහේන  | එම        | පොල්වැව්පිලි    | 1 1 28         |
| 13386 | ඇත්තලහේන            | එම        | පැණි            | 0 0 32         |
| N 518 | පෙල්පැලහේනේවත්ත     | එම        | වත්ත            | 0 0 11         |
| 13387 | ඇත්තලහේන            | එම        | පොල්වැව්පිලි    | 0 0 11         |
| O 518 | මුල්ලහේනේදෙහියේඔව්ව | එම        | ඔව්ව            | 0 0 27         |
| P 518 | මුත්තයේදෙහිය        | එම        | කුඹුර           | 0 3 16         |
| 13388 | බහලහේන              | එම        | වත්ත            | 0 1 22         |
| Q 518 | පොල්පැලහේනේදෙහිය    | එම        | දෙහිය           | 0 1 14         |

තක්සේරු මිල අක්කරයට රුපියල් 10 සිට 100 දක්වා ඉඩමේ ගැටිතැවියි.

මෙම ඉඩම් ගැණ වැඩිදුර කාරණ සර්වේකර්පනරුලුත්තාන්සේගෙන්ද, විකිනීමේ කොන්දේසි ගැණ කාරණ මාතර උපඵ්පත්තලුත්තාන්සේගෙන්ද දැනගත්ව පුළුවන.

ගරුකර ආණ්ඩුකාර උතුමානවතන්සේගේ ආඥාවලෙස,

ඩබ්ල්සු. පී. ජේලර්,  
වැඩබලන මහසෙක්කාරීස් වමිත.

No. 1,153, S. P.

Colonial Secretary's Office,  
Colombo, October 11, 1901.

ON Thursday, November 28, 1901, at 1 o'clock P.M., the Assistant Government Agent for the Matara District will put up to auction, at his office in the Matara Kachcheri, the under-mentioned portions of Crown Land, on the terms authorized by Government.

Five allotments of land situated in the Weligam korale of the Matara District of the Southern Province.

Preliminary plan 4,717.

| Lot.   | Name of Land.     | Village.                | Description.        | Extent. |    |    |
|--------|-------------------|-------------------------|---------------------|---------|----|----|
|        |                   |                         |                     | A.      | R. | P. |
| 13265  | Tibbutuhena       | Kotawila and Denepitiya | Low jungle          | 32      | 0  | 28 |
| 13265½ | Do.               | Kotawila                | Cinnamon plantation | 0       | 0  | 12 |
| Q 496  | Odudehigahadeniya | Denepitiya              | Old field           | 0       | 3  | 33 |
| 13266  | Galatibuhena      | do.                     | Forest              | 89      | 0  | 0  |
| 13267  | Kohiladeniya      | do.                     | Swamp               | 1       | 0  | 0  |

Upset price,—Lot 13,266 Rs. 50 an acre, and others Rs. 20 to Rs. 100 an acre, according to the nature of the lands.

Further information respecting these lands may be obtained from the Surveyor-General, and respecting the conditions of sale from the Assistant Government Agent, Matara.

By His Excellency the Governor's command,

W. T. TAYLOR,  
Acting Colonial Secretary.

No. 1,153, S. P.

වමි 1901 ක්වු ඔක්තෝබර් මස 11 වෙනි දින කොළඹ මහසෙක්කාරීස්ලුත්තාන්සේගේ කන්සෝරුලේදීය.

දකුණු දිසාවේ මාතර දිස්ත්‍රික්කේ උපඵ්පත්තලුත්තාන්සේ විසින් මෙහි පහත සඳහන්වෙන ආණ්ඩුව සත් තක ඉඩම් ආණ්ඩුවේ නියෝගවල ප්‍රකාරයට වමි 1901 ක්වු නොවැම්බ් මස 28 වෙනි දිනවු මුහස්පතින්ද දැල් එකට මාතර කවිවේර්සේදී වෙන්දේසිකර විකුණත්ව ගෙදෙකවා ඇත.

දකුණු දිසාවේ මාතර පලාතේ වැලිගම්කෝරලේ පිහිටාතිවෙන බිම්කැබෙලි.

සිතියම 4,717.

| කො.    | ඉඩමේ නම.       | ගම.                 | අයදුම.         | මහත. අ. රු. ප. |
|--------|----------------|---------------------|----------------|----------------|
| 13265  | තිබ්බුටුහේන    | කොට්ටිල සහ දෙහපිටිය | කුඩාවැද්ද      | 32 0 28        |
| 13265½ | එම             | කොට්ටිල             | කුරුඳුවැව්පිලි | 0 0 12         |
| Q 496  | ඔඩුදෙහිගහදෙහිය | දෙහපිටිය            | පරණ කුඹුර      | 0 3 33         |
| 13266  | ගලතිබුහේන      | එම                  | බැද්ද          | 89 0 0         |
| 13267  | කොහිලාදෙහිය    | එම                  | මඩදඹුර         | 1 0 0          |

තක්සේරු මිල 13,266යේ කැබෙල්ලේ අක්කරයක් රුපියල් පහතක්ද, අනිකුත් කැබෙලි අක්කරයට රුපියල් 20 සිට 100 දක්වා ඉඩමේ ගැටි ගැටියි.

මෙම ඉඩම් ගැණ වැඩිදුර කාරණ සර්වේකර්පනරුලුත්තාන්සේගෙන්ද, විකිනීමේ කොන්දේසි ගැණ කාරණ මාතර උපඵ්පත්තලුත්තාන්සේගෙන්ද දැනගත්ව පුළුවන.

ගරුකර ආණ්ඩුකාර උතුමානවතන්සේගේ ආඥාවලෙස,

ඩබ්ල්සු. පී. ජේලර්,  
වැඩබලන මහසෙක්කාරීස් වමිත.

No. 1,154, s. p.

Colonial Secretary's Office,  
Colombo, October 11, 1901.

ON Tuesday, December 3, 1901, at 12 noon, the Government Agent for the Southern Province will put up to auction, at the Imaduwa Resthouse, the under-mentioned portions of Crown Land, on the terms authorized by Government.

Twenty-seven allotments of land situated in the Talpe pattu division of the Galle District of the Southern Province.

| Lot.   | Village.   | Name of Land.                        | Description.      | Extent.  |      | Upset Price per Acre. |
|--|------------|--------------------------------------|-------------------|----------|------|-----------------------|
|  |            |                                      |                   | A. R. P. | Rs.  |                       |
| 13290  | Walpola    | Kekillawattakele                     | Jungle            | 2        | 2 0  | 10                    |
| 13292  | Do.        | Halawiladeniya-addarakanatta         | Low jungle        | 0        | 2 27 | 40                    |
| Preliminary plan 5,562. Applicant—Nil.               |            |                                      |                   |          |      |                       |
| 13254  | Kodagoda   | Moragahahena                         | Jungle            | 16       | 3 0  | 25                    |
| 13255  | Do.        | do.                                  | Garden            | 0        | 0 10 | 10                    |
| 13256  | Do.        | do.                                  | Owita             | 0        | 1 4  | 10                    |
| 13257  | Do.        | Moragahahenaowita                    | do.               | 0        | 0 13 | 10                    |
| S 527  | Do.        | Udamullagewatta                      | Garden            | 0        | 3 30 | 25                    |
| T 527  | Do.        | Miggamuweudumulla                    | Field             | 0        | 2 20 | 30                    |
| U 527  | Do.        | do.                                  | do.               | 1        | 3 12 | 30                    |
| V 527  | Do.        | Waturakgodawatta                     | Garden            | 0        | 2 38 | 10                    |
| Preliminary plan 5,386. Applicant—Nil.               |            |                                      |                   |          |      |                       |
| Y 591  | Horadugoda | Paragahawatta                        | Garden            | 0        | 0 24 | 10                    |
| Z 591  | Do.        | do.                                  | do.               | 0        | 3 20 | 10                    |
| 12054  | Do.        | Galketiya wattagoda or Goragahawatta | Citronella garden | 2        | 1 0  | 15                    |
| Preliminary plan 5,569. Applicant—Nil.               |            |                                      |                   |          |      |                       |
| 13287  | Walpola    | Kalukandagodakele                    | Garden            | 1        | 2 0  | 10                    |
| 13288  | Do.        | Kalukandawatta                       | do.               | 0        | 0 22 | 10                    |
| 13289  | Do.        | Mussemegoda                          | do.               | 0        | 1 26 | 15                    |
| Preliminary plan 5,650. Applicant—Nil.               |            |                                      |                   |          |      |                       |
| 13527  | Magedara   | Udakumbura                           | Field             | 0        | 0 37 | 20                    |
| 13528  | Do.        | do.                                  | do.               | 0        | 1 15 | 20                    |
| Preliminary plan 5,543. Applicant—B. L. D. Francisu. |            |                                      |                   |          |      |                       |
| 13126  | Dikkumbura | Panugalagodakele                     | Garden            | 0        | 2 4  | 10                    |
| 13127  | Do.        | do.                                  | Jungle            | 0        | 2 0  | 10                    |
| 13128  | Do.        | do.                                  | do.               | 0        | 1 6  | 10                    |
| Preliminary plan 5,651. Applicant—Nil.               |            |                                      |                   |          |      |                       |
| 13529  | Karagoda   | Damankekumbura                       | Field             | 0        | 0 7  | 10                    |
| 13530  | Do.        | do.                                  | do.               | 0        | 0 26 | 10                    |
| 13531  | Do.        | Damankeaddaraowita                   | Owita             | 0        | 1 4  | 10                    |
| 13532  | Do.        | Damankeiswetiyaakumbura              | Field             | 0        | 0 22 | 10                    |
| 13533  | Do.        | Damankeiswetiyaowita                 | Owita             | 0        | 1 26 | 10                    |
| 13534  | Do.        | Damankeiswetiyaogoda                 | Chena             | 0        | 0 14 | 10                    |

Any persons considering that they have any claims to these lands are hereby noticed to produce evidence of their title before the Government Agent on the day of sale.

Further information respecting these lands may be obtained from the Surveyor-General, and respecting the conditions of sale from the Government Agent, Galle.

By His Excellency the Governor's command,

W. T. TAYLOR,  
Acting Colonial Secretary.

No. 1,154, s. p.

විෂි 1901 ක්වූ ඔක්තෝබර් මස 11 වෙනි දින කොළඹ මහලෙ කුමාර්ස්ලත්තාන්සේගේ කන්තෝරුවේදී.

දකුණු දිසාවේ මහළුන් කලාපයේ විසිකි පහත සඳහන් වෙන ආණ්ඩුව සත්තක ඉඩම් ආණ්ඩුවේ නියෝග වල ප්‍රකාරයට විෂි 1901 ක්වූ දෙසැම්බර් මස 3 වෙනි දින වූ අනතුරුවාද දවල් 12ට ඉමදුව නායාගමේදී වෙන්දේසි කර දකුණු දිසාවේ ගෙදෙනවා ඇත.

දකුණු දිසාවේ ගාඵපලාගේ තල්පෙපත්තු කොව්ඩාසයේ පිහිටා තිබෙන කිම්කැබෙලි 27ක්.

සීතියම 5,570. තල්පෙපත්තුව. ඉල්ඵම්කාරයා—සී. ඵරසීංහ.

| කො.           | ගම.      | ඉඩමේ නම.  | අන්දම.             | මහත. අ. රු. ප. | අක්කරයක වටිනාකම. |
|---------------|----------|---|--------------------|----------------|------------------|
| 13290         | වල්පල    | කැකිල්ලුන්ත කැලේ  | කැලේ               | 2 2 0          | 10               |
| 13292         | ඵම       | මෙම ඉඩම වලට ඉල්ඵම්කාරයෙක් නැහැ. හලවිලදෙහි අද්දර කනත්ත සීතියම 5,562. | තරමක් වැව්ඵම් කැලේ | 0 2 27         | 40               |
| 13254         | කොඩගොඩ   | මොරගහගේත  | කැලේ               | 16 3 0         | 25               |
| 13255         | ඵම       | ඵම  | වත්ත               | 0 0 10         | 10               |
| 13256         | ඵම       | ඵම  | හිඵට               | 0 1 4          | 10               |
| 13257         | ඵම       | මොරගහගේත හිඵට   | ඵම                 | 0 0 13         | 10               |
| S 527         | ඵම       | ලඛුමල්ලගේ වත්ත  | වත්ත               | 0 3 30         | 25               |
| T 527         | ඵම       | මිත්ගඵව කුඹුර   | වෙලු               | 0 2 20         | 30               |
| U 527         | ඵම       | මිත්ගඵව දඹුල්ල  | ඵම                 | 1 3 12         | 30               |
| V 527         | ඵම       | වතුරක්ගොඩවත්ත   | වත්ත               | 0 2 38         | 10               |
| සීතියම 5,386. |          |   |                    |                |                  |
| Y 591         | හොරදුගොඩ | පරගහවත්ත  | වත්ත               | 0 0 24         | 10               |
| Z 591         | ඵම       | ඵම  | ඵම                 | 0 3 20         | 10               |

| නො.   | ගම.       | ඉඩාම් නම.  | අත්දම.     | අත්කරගත වන්නායම්. |     |
|-------|-----------|--|------------|-------------------|-----|
|       |           |  |            | මහත. අ. ර. ප.     | රු. |
| 12054 | හොරදුගොඩ  | ගලකැවිස්සවත්තගොඩ නොහොත් ගොරකගහවත්ත<br>සිතියම 5,569.          | පැහිරිවත්ත | 2 1 0             | 15  |
| 13287 | වල්පොල    | කළුකන්දගොඩකැලේ   | වත්ත       | 1 2 0             | 10  |
| 13288 | එම        | කළුකන්දවත්ත  | එම         | 0 0 22            | 10  |
| 13289 | එම        | මුස්සැත්තගොඩ<br>සිතියම 5,650.                                | එම         | 0 1 26            | 15  |
| 13257 | මාගෙදර    | උඩකුඹුර  | වෙල        | 0 0 37            | 20  |
| 13528 | එම        | එම<br>සිතියම 5,543. ඉ = එම්කාරයා - කී. ඇල්. ඩී. ප්‍රත්සියකු. | එම         | 0 1 15            | 20  |
| 13126 | දික්කුඹුර | පනුගලගොඩ කැලේ  | වත්ත       | 0 2 4             | 10  |
| 23127 | එම        | එම   | කැලේ       | 0 2 0             | 10  |
| 13128 | එම        | එම<br>සිතියම 5,651.  | එම         | 0 1 6             | 10  |
| 13529 | කරගොඩ     | දැමක්කුඹුර   | වෙල        | 0 0 7             | 10  |
| 13530 | එම        | එම   | එම         | 0 0 26            | 10  |
| 13531 | එම        | දැමක්කුඹුර මිරිට   | මිරිට      | 0 1 4             | 10  |
| 13532 | එම        | දැමක්කුඹුර මිරිට කුඹුර                                       | වෙල        | 0 0 22            | 10  |
| 13533 | එම        | දැමක්කුඹුර මිරිට   | මිරිට      | 0 1 26            | 10  |
| 13534 | එම        | දැමක්කුඹුර මිරිටගොඩ  | වත්ත       | 0 0 14            | 10  |

මෙම ඉඩම් කැබලිවලට අයිතිවැසිකම් කියා සිටින සම් අයෙක් ඇත්නම් ඔහු විසින් මේ විකිණීමේ දිනෙදී ඊට අයිති වැසිකම් කියා තිබෙන මස ප්‍රසාදය සඳහා දැනුණු පලයෙන් මනවත්කරනු ලබන බවට පෙන්වා සිටින්නට හිතැත.

මෙම ඉඩම් ගැණ වැඩිදුර කාරණා සර්වේශ්වරයන්ගේ උත්සාහයෙන්ද, විකිණීමේ කොන්දේසි ගැණ කාරණා දැනුණු පලයෙන් ඒත්කරනු ලබන බවට ප්‍රචාරය.

ගරුභර ආණ්ඩුකාර උතුරු මහත්මයාණන්ගේ ආඥාවලට,  
ඩබ්ලිව්. ටී. වෙලර්,  
වැඩබලන මහසෙකුකාරීස් වර්ග.

No. 1,155, s. P.

Colonial Secretary's Office,  
Colombo, October 14, 1901.

ON Thursday, November 28, 1901, at 1 o'clock P.M., the Assistant Government Agent for the Matara District will put up to auction, at his office in the Matara Kacheheri, the under-mentioned portions of Crown Land, on the terms authorized by Government.

Seven allotments of land situated in the Gangaboda pattu of the Matara District of the Southern Province.

| Lot.                    | Name of Land.      | Village.      | Description. | Extent.  |  |
|-------------------------|--------------------|---------------|--------------|----------|--|
|                         |                    |               |              | A. R. P. |  |
| Preliminary plan 4,416. |                    |               |              |          |  |
| 11760                   | Gorakawitijalahena | Medawiyangoda | Citronella   | 0 2 27   |  |
| 11765                   | Mahagallehena      | do.           | do.          | 0 0 9    |  |
| Preliminary plan 4,594. |                    |               |              |          |  |
| V 489                   | Dawatadeniya       | Wilpita       | Paddy land   | 3 1 30   |  |
| 12657                   | Uruhenadeniya      | do.           | Swamp        | 0 2 39   |  |
| 12658                   | Do.                | do.           | do.          | 1 0 19   |  |
| W 489                   | Gamagewatta        | do.           | Citronella   | 0 3 22   |  |
| X 489                   | Delgahawilagoda    | do.           | do.          | 0 3 31   |  |

Upset price,—Rs. 10 to Rs. 50 an acre, according to the nature of lands.

Further information respecting these lands may be obtained from the Surveyor-General, and respecting the conditions of sale from the Assistant Government Agent, Matara.

By His Excellency the Governor's command,  
W. T. TAYLOR,  
Acting Colonial Secretary.

No. 1,155, s. P.

වර්ෂ 1901 ජනවාරි මස 14 වෙනි දින කොළඹ මහසෙකුකාරීස් වර්ගයන්ගේ ආණ්ඩුවේදී.

දකුණු දිසාවේ මාතර දිස්ත්‍රික්කේ උපඒත්කරනු ලබන බවට පෙන්වා සිටින මෙහි පහත සඳහන් වන ආණ්ඩුව සහකාර ඉඩම් ආණ්ඩුවේ නියෝගවලට ප්‍රකාරයට වර්ෂ 1901 ජනවාරි මස 28 වෙනි දිනට මුහුණපත්තිය දැමීමට මාතර කළුමනියේදී වෙන්දේසිකර විකුණනු ලබන බවට ප්‍රකාරය.

දකුණු දිසාවේ මාතර පලයෙන් ගනු ලබන මහත්මයාණන්ගේ උත්සාහයෙන්ද, විකිණීමේ කොන්දේසි ගැණ කාරණා මාතර උපඒත්කරනු ලබන බවට ප්‍රකාරය.

| නො.           | ඉඩමේ නම.          | ගම.          | අත්දම. | මහත. අ. ර. ප. |     |
|---------------|-------------------|--------------|--------|---------------|-----|
|               |                   |              |        | අ. ර. ප.      | රු. |
| සිතියම 4,416  |                   |              |        |               |     |
| 11760         | ගොරකගහවත්තගොඩ හේත | මැදවිස්සවත්ත | පැහිරි | 0 2 27        |     |
| 11765         | මහගල්ලේ හේත       | එම           | එම     | 0 0 9         |     |
| සිතියම 4,594. |                   |              |        |               |     |
| V 489         | දෙවැවදෙනිය        | විල්පිට      | කුඹුර  | 3 1 30        |     |
| 12657         | උරුහේනදෙනිය       | එම           | මඩවතුර | 0 2 39        |     |
| 12658         | එම                | එම           | එම     | 1 0 19        |     |
| W 489         | ගමගේ වත්ත         | එම           | පැහිරි | 0 3 22        |     |
| X 489         | දෙල්ගහවිලගොඩ      | එම           | එම     | 0 3 31        |     |

කන්දේසි මිල අක්කරවර රුපියල් 10 සිට 50 දක්වා ඉඩමේ ගැලපෙන.

මෙම ඉඩම් ගැණ වැඩිදුර කාරණා සර්වේශ්වරයන්ගේ උත්සාහයෙන්ද, විකිණීමේ කොන්දේසි ගැණ කාරණා මාතර උපඒත්කරනු ලබන බවට ප්‍රකාරය.

ගරුභර ආණ්ඩුකාර උතුරු මහත්මයාණන්ගේ ආඥාවලට,  
ඩබ්ලිව්. ටී. වෙලර්,  
වැඩබලන මහසෙකුකාරීස් වර්ග.

No. 1,156, s. p.

Colonial Secretary's Office,  
Colombo, October 14, 1901.

ON Thursday, November 28, 1901, at 1 o'clock P.M., the Assistant Government Agent for the Matara District will put up to auction, at his office in the Matara Kacheheri, the under-mentioned portion of Crown Land, on the terms authorized by Government.

An allotment of land situated in the Gangaboda pattu of the Matara District of the Southern Province.  
Preliminary plan 4,416.

| Lot.  | Name of Land.      | Village.      | Description. | Extent.<br>A. R. P. |
|-------|--------------------|---------------|--------------|---------------------|
| 11759 | Gorakawitiyalehena | Medawiyangoda | Jungle       | 55 3 0              |

Upset price,—Rs. 40 an acre.

Further information respecting this land may be obtained from the Surveyor-General, and respecting the conditions of sale from the Assistant Government Agent, Matara.

By His Excellency the Governor's command,  
W. W. TAYLOR,  
Acting Colonial Secretary.

No. 1,156, s. p.

වම් 1901 ක්වු මක්කෝම්බු මස 14 වෙනි දින කොළඹ මහසෙනෙවරිය උත්තාන්සේසේ කන්කෝරුවේදී.

මහසෙනෙවරිය උත්තාන්සේසේ මහලයේ විසින් මෙහි පහත සඳහන්වූ ආණ්ඩුවසන්තක ඉඩම ආණ්ඩුවේ නියෝගවල ප්‍රකාරයට වම් 1901 ක්වු නොවැම්බු මස 28 වෙනි දිනවු මුහුණපත්තිය දවල් එකට මාතර කවිවෙරියේදී වෙහෙද්දිකර මිතුණකට සෙදෙනවා ඇත.

දකුණු දිසාවේ මාතර පලාතේ ගඟවඩ පත්තුවේ කොට්ඨාසයේ පිහිටා තිබෙන බිම්කැබලි එකක්.  
පිහිටම 4,416.

| නො.   | ඉඩමේ නම.        | ගම.         | අත්දම. | මහත.<br>අ. රු. ප. |
|-------|-----------------|-------------|--------|-------------------|
| 11759 | ගොරකවිතියාලේහෙන | මැදවියන්ගොඩ | කැලුව  | 55 3 0            |

කක්කෝරු මුදල අක්කරේට රුපියල් 40.

මෙම ඉඩම ගැණ වැඩිදුර කාරණා සර්වේෂර් ජනරාල් උත්තාන්සේසේගෙන්ද, විකිනීමේ කොන්දේසි ගැණ කාරණා මාතර උපදේශන උත්තාන්සේසේගෙන්ද දැනගන්නට පුළුවන.

ගරුකර ආණ්ඩුකාර උතුරු මහත්මයාණන්ගේ ආඥාවලට,  
ඩබ්ල්. ඩී. චේලර්,  
වැඩබලන මහසෙනෙවරිය වම්න.

No. 1,157, s. p.

Colonial Secretary's Office,  
Colombo, October 15, 1901.

ON Monday, December 9, 1901, at 12 noon, and the following days, the Assistant Government Agent for the Hambantota District will put up to sale or settlement, at his office in Wirawila, the under-mentioned portions of Crown Land, on the terms authorized by Government.

Sixty-three allotments of land situated in the Magam pattu division of the Hambantota District of the Southern Province.

| Lot.   | Name of Land.                        | Preliminary plan 5,220.—Wirawila.                      |                   | Description. | Extent.<br>A. R. P. | Upset Price<br>per Acre.<br>Rs. |
|--------|--------------------------------------|--|-------------------|--------------|---------------------|---------------------------------|
|        |                                      | Applicant—Crown.                                       | Name of Claimant. |              |                     |                                 |
| 11281  | Kongahahena                          | Crown  | Crown             | Low jungle   | 1 3 28              | 20                              |
| 11282  | Kongahahena                          | Applicant—M. Pediris, Police Officer of Wirawila.      | Crown             | Low jungle   | 4 3 28              | 20                              |
| 11283  | Palugahakele                         | Applicant—Crown.                                       | Crown             | Low jungle   | 0 1 12              | 20                              |
| 11284  | Palugahakele                         | Applicant—M. Pediris, Police Officer of Wirawila.      | Crown             | Jungle       | 4 2 34              | 20                              |
| 11285  | Palugahawatta                        | Applicant—Crown.                                       | Crown             | Garden       | 1 3 5               | 30                              |
| 11286  | Koka-aregoda                         | do.  | do.               | Low jungle   | 2 3 8               | 20                              |
| 11287  | Koka-aregoda                         | Applicant—A. L. Dingiappu, Resthouse-keeper, Wirawila. | Crown             | Low jungle   | 3 2 0               | 20                              |
| 11796  | Rankeliyakele or Polbindiwala-godana | Applicant—J. A. Singappuly.                            | Crown             | Low jungle   | 4 1 32              | 15                              |
| 11797  | Rankeliyakele or Polbindiwala-godana | Applicant—Crown.                                       | Crown             | Low jungle   | 1 0 5               | 15                              |
| 11797½ | Demodarawatta                        | do.  | do.               | Garden       | 0 2 17              | 40                              |

| Lot.  | Name of Land.                               | Name of Claimant.   | Description. | Extent.<br>A. R. P. | Upset Price      |
|---|---|---------------------|--------------|---------------------|------------------|
|   |   |                     |              |                     | per Acre.<br>Rs. |
| Preliminary plan 5,665.—Palle Malala.<br>Applicant—Crown. |   |                     |              |                     |                  |
| 13625   | Davithgewatta                               | Crown               | Bare land    | 0 0 12              | 10               |
| 13626   | Do.   | do.                 | do.          | 0 0 1               | 10               |
| 13627   | Do.   | do.                 | do.          | 0 0 2               | 10               |
| 13628   | Bemmewela                                   | do.                 | Paddy field  | 2 1 30              | 20               |
| 13629   | Do.   | do.                 | do.          | 0 2 18              | 20               |
| 13630   | Mahawalewela                                | do.                 | do.          | 4 3 3               | 20               |
| 13631   | Do.   | do.                 | do.          | 1 0 25              | 20               |
| Preliminary plan 5,647.—Wirawila.<br>Applicant—Crown.     |   |                     |              |                     |                  |
| 13488   | Babaniagewatta                              | Crown               | Bare land    | 0 2 32              | 10               |
| 13489   | Do.   | do.                 | do.          | 0 0 10              | 10               |
| 13490   | Do.   | do.                 | Chena        | 0 2 5               | 10               |
| 13491   | Do.   | do.                 | do.          | 0 0 24              | 10               |
| Applicant—M. L. Pediris, Police Officer of Wirawila.      |   |                     |              |                     |                  |
| 13492   | Palugahahena                                | Crown               | Bare land    | 0 3 22              | 10               |
| Applicant—Crown.  |   |                     |              |                     |                  |
| 13493   | Palugahahena                                | Crown               | Bare land    | 0 1 2               | 10               |
| 13494   | Allisagewatta <i>alias</i> Lalugahawatta    | do.                 | Garden       | 0 3 9               | 10               |
| 13495   | Do.   | do.                 | do.          | 0 0 18              | 10               |
| 13496   | Lalugahawatta <i>alias</i> Dantuagewatta    | do.                 | do.          | 0 3 5               | 10               |
| 13497   | Do.   | do.                 | do.          | 0 0 11              | 10               |
| 13498   | Do.   | do.                 | do.          | 0 0 24              | 10               |
| 13499   | Adonchigewatta                              | do.                 | Bare land    | 0 3 34              | 10               |
| 13500   | Do.   | do.                 | do.          | 0 0 12              | 10               |
| 13501   | Do.   | do.                 | do.          | 0 0 17              | 10               |
| 13502   | Palugahawatta <i>alias</i> Kohombagahawatta | do.                 | Garden       | 0 2 26              | 10               |
| 13503   | Do.   | do.                 | do.          | 0 0 20              | 10               |
| 13504   | Do.   | do.                 | do.          | 0 0 13              | 10               |
| 13505   | Siyambalagahawatta                          | do.                 | Bare land    | 0 1 10              | 10               |
| 13506   | Do.   | do.                 | do.          | 0 0 13              | 10               |
| 13507   | Do.   | do.                 | do.          | 0 0 10              | 10               |
| 13508   | Do.   | do.                 | Garden       | 0 2 23              | 10               |
| 13509   | Do.   | do.                 | do.          | 0 0 24              | 10               |
| 13510   | Do.   | do.                 | do.          | 0 0 20              | 10               |
| 13511   | Do.   | do.                 | Bare land    | 0 1 11              | 10               |
| 13512   | Do.   | do.                 | do.          | 0 0 13              | 10               |
| 13513   | Do.   | do.                 | do.          | 0 0 10              | 10               |
| 13514   | Juwanishitapuwatta                          | do.                 | do.          | 0 1 1               | 10               |
| 13515   | Do.   | do.                 | do.          | 0 0 28              | 10               |
| 13516   | Do.   | do.                 | do.          | 0 0 17              | 10               |
| Preliminary plan 4,749.—Yodakandiya.<br>Applicant—Crown.  |   |                     |              |                     |                  |
| 13438   | Kohombagahawatta                            | N. Babappu          | Garden       | 0 1 2               | 30               |
| 13439   | Palugahawatta                               | G. D. Sinno Appu    | do.          | 0 0 35              | 50               |
| 13440   | Kshaperunagahawatta                         | S. W. A. Don Andris | do.          | 1 2 33              | 100              |
| 13441   | Palugahawatta                               | Crown               | do.          | 0 1 16              | 20               |
| 13442   | Paragahawatta                               | Wijekonge Don Dines | do.          | 0 2 20              | 50               |
| 13443   | Inginiangahawatta                           | G. D. Samel Appu    | do.          | 0 3 7               | 100              |
| 13444   | Yodakandiyegoda                             | Crown               | do.          | 0 3 6               | 20               |
| 13445   | Do.   | do.                 | do.          | 1 1 10              | 20               |
| 13446   | Kohombagahawatta                            | N. V. Swaris        | do.          | 1 0 9               | 50               |
| 13447   | Do.   | Crown               | do.          | 0 3 8               | 30               |
| 13448   | Weeragahawatta                              | W. S. Adris Appu    | do.          | 1 1 10              | 30               |
| 13449   | Inginiangahawatta                           | Crown               | do.          | 1 2 28              | 20               |
| 13450   | Lolugahawatta                               | do.                 | do.          | 1 0 33              | 20               |
| 13451   | Mylagahawatta                               | do.                 | do.          | 1 1 34              | 30               |
| Preliminary plan 5,564.—Tihawa.<br>Applicant—Crown.       |   |                     |              |                     |                  |
| 13264   | —   | Crown               | Paddy field  | 3 2 38              | 100              |
| 13265   | —   | do.                 | do.          | 1 0 18              | 100              |
| 13266   | —   | do.                 | do.          | 4 3 15              | 100              |

NOTE.—Any persons considering that they have any claims to these lands are hereby noticed to produce evidence of their title before the Assistant Government Agent on the day of sale.

Further information respecting these lands may be obtained from the Surveyor-General, and respecting the conditions of sale from the Assistant Government Agent, Hambantota.

By His Excellency the Governor's command,

W. T. TAYLOR,  
Acting Colonial Secretary.

No. 1,157, s. p.

වෑ 1901 ක්වූ ඔක්තෝබර් මස 15 වෙනි දින කොළඹ

මහසෙත්ථාරිස්ථානයකින් කන්තෝරුවේදී.

කවුන්සිලයට දිසාමේ උපවිජයාධිපතිතුමාගේ විසින් මෙහි පහත සඳහන්වන ආණ්ඩුව සත්කම ඉඩම් ආණ්ඩුවේ නියෝගවලට පැරණිව මිලි 1901 ක්වූ දෙසැම්බර් මස 9 වෙනි දිනට අදාළව විරවල නායකයෙහි දේවරාම කරන්ට මොහොත් වෙත්දේසකර වඩාගත්ට යෙදෙනවා ඇත.

කම්බන්තොට දිසාමේ දකුණු පලාතේ මාගම් පත්තුවේ කොට්ඨාසයේ පිහිටා තිබෙන ඩිම්බැලේ 63ක්ක. සිතියම 5,220. විරවල. අසිතියම කිසන්තා-ආණ්ඩුව.

| නො.       | ඉඩමේ නම.                                 | ඉල්ලීමකාරයා.  | අත්දම.          | මක. අ. රු. ප. | අත්කරගත සාමාන්‍ය මිල. රු. |
|-----------|--|---|-----------------|---------------|---------------------------|
| 11281     | කෝන්ගහගේන                                | ආණ්ඩුව  | සුඵබැඳ්ද        | 1 3 28        | 20                        |
| 11282     | එම                                       | ඇම්. පේදිරිස්, විරවල ඔපිසර                            | එම              | 4 3 28        | 20                        |
| 11283     | පාඵගහකැලේ                                | ආණ්ඩුව  | එම              | 0 1 12        | 20                        |
| 11284     | එම                                       | ඇම්. පේදිරිස් විරවල ඔපිසර                             | කැලේ            | 4 2 34        | 20                        |
| 11285     | පාඵගහවත්ත                                | ආණ්ඩුව  | වත්ත            | 1 3 5         | 30                        |
| 11286     | කොකාරොගොඩ                                | එම  | සුඵබැඳ්ද        | 2 3 8         | 20                        |
| 11287     | එම                                       | ඒ. ඇල්. ජිනතිඅපපු කානායක කාරයා                        | එම              | 3 2 0         | 20                        |
|           |  | සිතියම 5,337. රණකොලිය.                                |                 |               |                           |
| 11796     | රත්කොලියේ කැලේ කොහොත් පොල්බන්දිවෙල ගොඩාණ | ආණ්ඩුව  | එම              | 4 1 32        | 15                        |
| 11797     | එම                                       | ජේ. ඒ. සික්කපපුලි                                     | එම              | 1 0 5         | 15                        |
| 11797 1/2 | දේමොදර වත්ත                              | ආණ්ඩුව  | වත්ත            | 0 2 17        | 40                        |
|           |  | සිතියම 5,665. පල්ලේමල්ල.                              |                 |               |                           |
| 13625     | දැව්ගේවත්ත                               | ආණ්ඩුව  | කිස් ඉඩම        | 0 0 12        | 10                        |
| 13626     | එම                                       | එම  | එම              | 0 0 1         | 10                        |
| 13627     | එම                                       | එම  | එම              | 0 0 2         | 10                        |
| 13628     | බැඳිමේවල                                 | එම  | වි විදුරණ කුමුර | 2 1 30        | 20                        |
| 13629     | එම                                       | එම  | එම              | 0 2, 18       | 20                        |
| 13630     | මකවල්වල                                  | එම  | එම              | 4 3 3         | 20                        |
| 13631     | එම                                       | එම  | එම              | 1 0 25        | 20                        |
|           |  | සිතියම 5,647. විරවල.                                  |                 |               |                           |
| 13488     | බබානිසාගෙවත්ත                            | ආණ්ඩුව  | කිස් ඉඩම        | 0 2 32        | 10                        |
| 13489     | එම                                       | එම  | එම              | 0 0 10        | 10                        |
| 13490     | එම                                       | එම  | ගේත             | 0 2 5         | 10                        |
| 13491     | එම                                       | එම  | එම              | 0 0 24        | 10                        |
| 13492     | පඵගහගේන                                  | ඇම්. ඇල්. පේදිරිස් පො. බ.                             | කිස් ඉඩම        | 0 3 22        | 10                        |
| 13493     | එම                                       | ආණ්ඩුව  | එම              | 0 1 2         | 10                        |
| 13494     | අල්ලියාගවත්ත කොහොත් ලෝඵගහවත්ත            | එම  | වත්ත            | 0 3 9         | 10                        |
| 13495     | එම                                       | එම  | එම              | 0 0 18        | 10                        |
| 13496     | ලෝඵ. හවත්ත කොහොත් දැනුවාගේවත්ත           | එම  | එම              | 0 3 5         | 10                        |
| 13497     | එම                                       | එම  | එම              | 0 0 11        | 10                        |
| 13498     | එම                                       | එම  | එම              | 0 0 24        | 10                        |
| 13499     | අද්දන්දගෙවත්ත                            | එම  | කිස් ඉඩම        | 0 3 34        | 10                        |
| 13500     | එම                                       | එම  | එම              | 0 0 12        | 10                        |
| 13501     | එම                                       | එම  | එම              | 0 0 17        | 10                        |
| 13502     | පඵගහවත්ත කොහොත් කොහොම්ගහවත්ත             | එම  | වත්ත            | 0 2 26        | 10                        |
| 13503     | එම                                       | එම  | එම              | 0 0 20        | 10                        |
| 13504     | එම                                       | එම  | එම              | 0 0 13        | 10                        |
| 13505     | සිසිමැලාගහවත්ත                           | එම  | කිස් ඉඩම        | 0 1 10        | 10                        |
| 13506     | එම                                       | එම  | එම              | 0 0 13        | 10                        |
| 13507     | එම                                       | එම  | එම              | 0 0 10        | 10                        |
| 13508     | එම                                       | එම  | එම              | 0 2 23        | 10                        |
| 13509     | එම                                       | එම  | වත්ත            | 0 0 24        | 10                        |
| 13510     | එම                                       | එම  | එම              | 0 0 20        | 10                        |
| 13511     | එම                                       | එම  | එම              | 0 1 11        | 10                        |
| 13512     | එම                                       | එම  | කිස් ඉඩම        | 0 0 18        | 10                        |
| 13513     | එම                                       | එම  | එම              | 0 0 10        | 10                        |
| 13514     | ජුවානිස් සිටපු වත්ත                      | එම  | එම              | 0 1 1         | 10                        |
| 13515     | එම                                       | එම  | එම              | 0 0 28        | 10                        |
| 13516     | එම                                       | එම  | එම              | 0 0 17        | 10                        |
|           |  | සිතියම 4,749. යෝදකණ්ණිගේ. අසිතියම කිසන්තා-ඇන්. බබ්දපු |                 |               |                           |
| 13438     | කොහොම්ගහවත්ත                             | ආණ්ඩුව  | වත්ත            | 0 1 2         | 30                        |
| 13439     | පඵගහවත්ත                                 | අසිතියම කිසන්තා-ඒ. සී. සිසිදොස්ස අපපු.                | වත්ත            | 0 0 35        | 50                        |
| 13440     | කැපපෙරගහවත්ත                             | අසිතියම කිසන්තා-ඇස්. ඩබ්ලිව්. ඒ. දෙත් අත්දිරිස්.      | වත්ත            | 1 2 33        | 100                       |
| 13441     | පඵගහවත්ත                                 | අසිතියම කිසන්තා-ආණ්ඩුව.                               | වත්ත            | 0 1 16        | 20                        |
| 13442     | පරගහවත්ත                                 | අසිතියම කිසන්තා-විජයකෝන්ගේ දෙත් අපපු.                 | වත්ත            | 0 2 20        | 50                        |
| 13443     | ඉතිහිඅත්ගහවත්ත                           | අසිතියම කිසන්තා-ඒ. සී. සාමෙල් අපපු.                   | වත්ත            | 0 3 7         | 100                       |
| 13444     | යෝදකන්තිගොඩ                              | අසිතියම කිසන්තා-ආණ්ඩුව.                               | වත්ත            | 0 3 6         | 20                        |
| 13445     | එම                                       | ආණ්ඩුව  | වත්ත            | 1 1 10        | 20                        |
| 13446     | කොහොම්ගහවත්ත                             | අසිතියම කිසන්තා-ඇන්. ඩී. සුවාරිස්.                    | වත්ත            | 1 0 9         | 50                        |



| නො.   | ඉඩමේ නම.      | ඉල්ලීමකාරයා                                     | අන්දම. | මහත.      |         | අක්කරයක  |     |
|-------|---------------|---|--------|-----------|---------|----------|-----|
|       |               |   |        | අ. රු. ප. | මි. රු. | සාමාන්‍ය |     |
| 13447 | කොහොඹගහවත්ත   | අයිතිකම් කිසිත්තා—ආණ්ඩුව.                       | වත්ත   | 0         | 3       | 8        | 30  |
| 13448 | වීරගහවත්ත     | අයිතිකම් කිසිත්තා—ඩබ්ලිව්. ඇස්. අන්දිරිස් අප්ප. | වත්ත   | 1         | 1       | 10       | 30  |
| 13449 | ඉතිහිසත්තවත්ත | අයිතිකම් කිසිත්තා—ආණ්ඩුව.                       | වත්ත   | 1         | 2       | 28       | 20  |
| 13450 | ලෝච්චගහවත්ත   | එම  | එම     | 1         | 0       | 33       | 20  |
| 13451 | මේලගහවත්ත     | එම  | එම     | 1         | 1       | 34       | 30  |
| 13264 | —             | සියයම් 5,564. නිහඬ.                             | කුඹුර  | 3         | 2       | 38       | 100 |
| 13265 | —             | ආණ්ඩුව  | එම     | 1         | 0       | 18       | 100 |
| 13266 | —             | එම  | එම     | 4         | 3       | 15       | 100 |

දැන්වීමයි—මේ ඉඩම්වලට යම් කිසි අයිතියක් ඇතැයි කල්පනාකරන යම් අයවරුන් විසින් ඔවුන්ගේ අයිතිකම්වල සාක්ෂි ලප්ඵකරුවන්ගෙන් ඉදිරිපිටදී විකුණුමදීමට අවස්ථාපිතවලට දැනගත යුතුයි.

මේ ඉඩම් ගැන වැඩිදුර කාරණා සර්වේශර්ජකරුලත්තාන්ගෙන්ද, විකිනීමේ කොන්දේසි ගැන කාරණා ලප්ඵකරුවන්ගෙන්ද දැනගත හැකියි.

ගරුකර ආණ්ඩුකාර උතුමානන්වහන්සේගේ ආඥාවලට,

ඩබ්ලිව්. ඩී. ඩේලර්,  
වැඩබලන මහරජකාරියේ මමස.

## LAND SALES IN THE EASTERN PROVINCE.

No. 848, E. F.

Colonial Secretary's Office,  
Colombo, October 12, 1901.

ON Thursday, November 28, 1901, and the following days, at noon, the Government Agent for the Eastern Province will put up to auction, at his office in Batticaloa, the under-mentioned portions of Crown Land, on the terms authorized by Government.

Preliminary plan 2,705.—Manmunai pattu.

| Lot.  | Village.     | Name of Applicant. | Description.   | Extent.  |        | Upset Price per Acre. |    |    |
|-------|--------------|--------------------|----------------|----------|--------|-----------------------|----|----|
|       |              |                    |                | A. R. P. | Rs. c. |                       |    |    |
| 77754 | Vilavaddavan | K. Tamotarum       | Kulavadivalavu | 0        | 0      | 26                    | 15 | 0  |
| 77755 | Do.          | do.                | do.            | 0        | 1      | 19                    | 12 | 50 |
| 77756 | Do.          | do.                | do.            | 0        | 0      | 8                     | 12 | 50 |

Preliminary plan 2,788.

|       |                   |                   |                    |   |   |    |    |    |
|-------|-------------------|-------------------|--------------------|---|---|----|----|----|
| 87123 | Huppaiyadiachenai | V. V. Umarulevvai | Velanveddinachenai | 4 | 2 | 37 | 12 | 50 |
| 87124 | Do.               | do.               | do.                | 0 | 2 | 6  | 12 | 50 |

Preliminary plan 2,759.—Koralai pattu.

|       |            |           |                     |    |   |    |    |   |
|-------|------------|-----------|---------------------|----|---|----|----|---|
| 77988 | Chantiveli | P. Xavier | Palaiyadittonavempu | 17 | 0 | 31 | 10 | 0 |
| 77992 | Do.        | do.       | do.                 | 8  | 0 | 0  | 10 | 0 |
| 77993 | Do.        | do.       | do.                 | 3  | 2 | 35 | 10 | 0 |

Preliminary plan 2,654.—Eravur.

|       |             |               |               |   |   |    |    |    |
|-------|-------------|---------------|---------------|---|---|----|----|----|
| 77281 | Pankudaveli | S. Tampimuttu | Fit for paddy | 0 | 1 | 12 | 12 | 50 |
|-------|-------------|---------------|---------------|---|---|----|----|----|

Preliminary plan 2,584.

|       |           |                   |                  |   |   |    |    |   |
|-------|-----------|-------------------|------------------|---|---|----|----|---|
| 76981 | Aiyankeni | U. Miralevvaipodi | Fit for cocoanut | 9 | 3 | 18 | 10 | 0 |
|-------|-----------|-------------------|------------------|---|---|----|----|---|

Preliminary plan 2,247.—Sammanturai.

|      |                |                            |               |   |   |    |    |   |
|------|----------------|----------------------------|---------------|---|---|----|----|---|
| 7540 | Chorikkalmunai | K. Chuppiramaniam Parikari | Fit for paddy | 3 | 2 | 27 | 10 | 0 |
|------|----------------|----------------------------|---------------|---|---|----|----|---|

Preliminary plan 845.—Koralai pattu.

|       |             |                            |               |   |   |    |    |   |
|-------|-------------|----------------------------|---------------|---|---|----|----|---|
| 10051 | Valaichenai | M. Levvaikkanni, defaulter | Fit for paddy | 6 | 2 | 22 | 10 | 0 |
|-------|-------------|----------------------------|---------------|---|---|----|----|---|

Further information regarding these lands and conditions of sale may be obtained from the Government Agent, Eastern Province, Batticaloa.

By His Excellency the Governor's command,  
W. T. TAYLOR,  
Acting Colonial Secretary.

No. 848, E. P.

கெ.லோனியல சுகநிற்க்தார ஆபீசில்,  
கொழும்பு, 1901 ம் ஆடி மீ 12 நாள்.

1901 ம் ஆண்டு காந்திகைமாதம் 28 ந்த திகதியாகிய வியாழக்கிழமையிலு மதனையடுத்த நாட்களிலும் கிழக்கு மாசாணத்து சமற்கமேந்து ஏசனறவாகள தனது ஆபீசில் இதனடியிற் சொல்லப்படருகுகிற முடிசுகுரிய காணித்துணடுகளை, அரசாட்சியாரால் உத்தரவுபண்ணப்பட்டுருகும் பொருத்தப்பிரகாரம் ஏலத்திற்குறி விற்பார.

| இல.   | குறிச்சி.       | கேள்விகாரானி பெயர்.                               | விபரம்.                                       | விசாலம். | றகடு. |
|-------|-----------------|---|---|----------|-------|
| 77754 | வள்ளவட்டவான்    | க. நாமோதரம்                                       | கூளவடிவளவு                                    | 0 0 26   | 15 0  |
| 77755 | ஓடி             | ஓடி   | ஓடி   | 0 1 19   | 12 50 |
| 77756 | ஓடி             | ஓடி   | ஓடி   | 0 0 8    | 12 50 |
| 87123 | இலுபபையடிச்சேனை | வ. வி. உமறுலெகவை                                  | வேலன்வெட்டின் சேனை                            | 4 2 37   | 12 50 |
| 87124 | ஓடி             | ஓடி   | ஓடி   | 0 2 6    | 12 50 |
| 77988 | சந்திவெளி       | படம 2,759. சேனியர்                                | படம 2,788. கோற்றிபபற்று. டாலையடித்தோரை வெண்பு | 17 0 31  | 10 0  |
| 77992 | ஓடி             | ஓடி   | ஓடி   | 8 0 0    | 10 0  |
| 77993 | ஓடி             | ஓடி   | ஓடி   | 3 2 35   | 10 0  |
| 77281 | பங்குடாவெளி     | படம 2,654. ஏறுலூர். சீ. தம்பிமுத்து               | வேளாண்மைகடுகே றறது                            | 0 1 12   | 12 50 |
| 76931 | ஐபங்குனி        | படம 2,584. உ. மீராலெவ்வையேடி                      | தெனனைகடுகேறறது                                | 9 3 18   | 10 0  |
| 7540  | சொறிககலமுனை     | படம 2,247. சமமாந்துறை. க. சுப்பிரமணியப்பரிகாரி    | வேளாண்மைகடுகே றறது                            | 3 2 27   | 10 0  |
| 10051 | வாரிசேனை        | படம 845. கோற்றிபபற்று. லெவ்வைககனனி (பணங் கடடாதவா) | வேளாண்மைகடுகே றறது                            | 6 2 22   | 10 0  |

இக்காணிகளைப்பற்றிய மேலதிகமான வினமபாணிகளையும் விற்பன வின கொந்திகளைப்பற்றியும மட்டக்களப்பு அரசாட்சி ஏசனறுத்துரையவாகளிடம் வினவி அறிந்துகொளனலாம்.

தேசாதிபதி மகோத்தமா துவாகளினது கட்டளையின்படி,  
டப்ளியு, ற்றீ, தேயிலர்,  
இராசாங்க விதிதின் வேலைபாப்பவர்.

LAND SALES IN THE NORTH-WESTERN PROVINCE.

No. 1,524, N.W. P.

Colonial Secretary's Office,  
Colombo, October 5, 1901.

ON Tuesday, November 19, 1901, at 1 o'clock P.M., the Government Agent for the North-Western Province will put up to auction, at his office in Kurunegala, the under-mentioned portions of Crown Land, on the terms authorized by Government.

Five allotments of land situated in the Dambadeni hatpattu division of the Kurunegala District of the North-Western Province.

| Lot.  | Village.   | Name of Land.         | Description.    | Extent. | Upset Price per Acre. |
|-------|------------|-----------------------|-----------------|---------|-----------------------|
| 7233  | Wilgamuwa  | Ralagekumbura         | Paddy field     | 2 0 23  | 50                    |
| 7234  | Do.        | Dangahakumbura        | do.             | 1 1 19  | 50                    |
| 7235  | Do.        | Dangahakumburapillewa | Chena and owita | 1 1 30  | 20                    |
| 8499  | Wadugedara | Dalnutayaya           | Field           | 0 1 28  | 25                    |
| F 702 | Do.        | do.                   | do.             | 0 0 33  | 25                    |

Further information respecting these lands may be obtained from the Surveyor-General, and respecting the conditions of sale from the Government Agent, North-Western Province.

By His Excellency the Governor's command,  
W. T. TAYLOR,  
Acting Colonial Secretary.

No. 1,524, N.W. P.

වර්ෂ 1901 ක්වූ මක්කන්දෙ මස 5 වෙනි දින කොළඹ  
මහසෙනෙවිගේ ජනපතිවරයාගේ කාර්යාලයේදී.

මෙම දිසාවේ ආණ්ඩුවේ ඒජන්තවරයාගේ විසින් මෙහි පහත සඳහන්වන ආණ්ඩුව සත්කය ඉඩම් ආණ්ඩුවේ නිලධාරීවරයාගේ මගින් 1901 ක්වූ නොවැම්බර් මස 19 වෙනි දින වූ අභ්‍යන්තර දවල් 1ට කුරුකුගල කවුච්චේදී වෙන්දේසිකර විකුණන ලද්දේය.

වසම දිසාවේ කුරුකුගල ප්‍රාන්ත දඹදෙනිය පන්තියේ පිහිටා තිබෙන ඉඩම් කැබලි 5ක්.  
සිතියම 1,376.

| නො.   | ගම.      | ඉඩමේ නම.          | අන්දම.       | මහත. අ. රු. ප. | අක්කර සහ මිලි. |
|-------|----------|-------------------|--------------|----------------|----------------|
| 7233  | විල්ගමුව | රුල්ලකුණර         | වි කුණර      | 2 0 23         | 50             |
| 7234  | එම       | දන්ගහකුණර         | එම           | 1 1 19         | 50             |
| 7235  | එම       | දන්ගහකුණර පිල්ලුව | ගේන සහ මිලිට | 1 1 30         | 20             |
|       |          | සිතියම 1,656.     |              |                |                |
| 8499  | වඩුගෙදර  | දළුපොකය           | කුණර         | 0 1 28         | 25             |
| F 702 | එම       | එම                | එම           | 0 0 33         | 25             |

මෙම ඉඩම් ගැණ වැඩිදුර කාරණා සර්වේශ්චරිත රුල්ලකුණරයාගේ විසින්ම කොන්දේසි ගැණ කාරණා වසම දිසාවේ ආණ්ඩුවේ ඒජන්තවරයාගේ මගින් ද දැනගන්නට පුළුවන.

ගරුකර ආණ්ඩුකාර උතුමානන්දයාගේ අඥාව මුද්‍රා,  
ඩබ්ල්. ඩී. චෙල්ලි,  
වැඩබලන මහසෙනෙවිගේ වමක.

No. 1,525, N.W. P.

Colonial Secretary's Office,  
Colombo, October 8, 1901.

ON Monday, November 18, 1901, at 1 o'clock P.M., and on the following days, the Government Agent for the North-Western Province will put up for sale or settlement, at his office in the Nikaweratiya Resthouse, the under-mentioned portions of Crown Land, on the terms authorized by Government.

One hundred and seventy-two allotments of land situated in the Wannu hatpattu division of the Kurunegala District of the North-Western Province.

Preliminary plan 541. Village—Kumbakgolla.

| Lot.  | Name of Land.                 | Name of Claimant.   | Description.      | Extent. A. R. P. | Upset Price per Acre. Rs. c. |
|-------|-------------------------------|---|-------------------|------------------|------------------------------|
| 3555  | Paluwattehena                 | Tennekoonmudiyanselage Appuhamy, late Arachchi ; Tennekoonmudiyanselage Mudiyanse, late Vidane ; Tennekoonmudiyanselage Appuhamy Lekammahatmaya and others, all of Nikaweratiya   | Chena             | 5 0 14           | 10 0                         |
| 3556A | Telambugahamulahena           | do.   | do.               | 4 1 0            | 10 0                         |
| 3556B | Do.                           | do.   | do.               | 4 0 5            | 10 0                         |
| 3557A | Diulgahamulahena              | do.   | do.               | 3 1 3            | 10 0                         |
| 3557B | Do.                           | do.   | do.               | 3 1 21           | 10 0                         |
| 3558A | Do.                           | do.   | do.               | 3 0 36           | 10 0                         |
| 3558B | Do.                           | do.   | do.               | 2 3 15           | 10 0                         |
| 3559A | Ibbawalavelpitiya-ihalahena   | do.   | do.               | 4 0 6            | 10 0                         |
| 3559B | Do.                           | do.   | do.               | 3 3 0            | 10 0                         |
| 3560A | Ahatugahawalagawahena         | do.   | do.               | 4 2 34           | 10 0                         |
| 3560B | Do.                           | do.   | do.               | 4 3 26           | 10 0                         |
| 3561A | Do.                           | do.   | do.               | 4 1 0            | 10 0                         |
| 3561B | Do.                           | do.   | do.               | 4 0 0            | 10 0                         |
| 3562  | Do.                           | do.   | do.               | 5 3 17           | 10 0                         |
| 3563  | Siyambalagahawetiya-paulahena | Tennekoonmudiyanselage Appuhamy, late Arachchi ; Tennekoonmudiyanselage Mudiyanse, late Vidane ; Tennekoonmudiyanselage Appuhamy, Lekammahatmaya, and others, all of Nikaweratiya | Chena             | 5 0 14           | 10 0                         |
| 3564A | Siyambalagahawetiya-ihalahena | do.   | do.               | 3 0 30           | 10 0                         |
| 3564B | Do.                           | do.   | do.               | 3 2 0            | 10 0                         |
| 3565  | Dungalapokunehena             | Village—Kumbukgolla and Ibbawala. The Crown   | Addanduwwa forest | 5 1 2            | 11 50                        |
| 3566  | Paluwattehena                 | The Crown   | do.               | 4 0 6            | 11 50                        |
| 3567  | Bogahamulahena                | do.   | do.               | 4 2 30           | 11 50                        |
| 3568  | Do.                           | do.   | do.               | 5 1 37           | 11 50                        |
| 3569  | Meegahamuladeniya-ihalahena   | do.   | do.               | 4 1 20           | 11 50                        |
| 3570  | Do.                           | do.   | Chena             | 4 0 16           | 10 0                         |

| Lot.  | Village.                      | Name of Applicant.  | Description.          | Extent. |       | Upset Price<br>per Acre.<br>Rs. c. |
|-------|-------------------------------|---|-----------------------|---------|-------|------------------------------------|
|       |                               |   |                       | A.      | R. P. |                                    |
|       |                               | Village—Kumbukgolla.  |                       |         |       |                                    |
| 3571A | Siyambalagahawetiya-paulahena | Tennekoonmudiyanse Appuhamy, late Arachchi; Tennekoonmudiyanse Mudiyanse, late Vidane; Tennekoonmudiyanse Appuhamy, Lekammahatmaya, and others, all of Nikaweratiya | Chena                 | 4       | 2 12  | 10 0                               |
| 3571B | Siyambalagahawetiya-paulahena | do.   | do.                   | 5       | 2 23  | 10 0                               |
| 3572A | Siyambalagahawetiya-ihalahena | do.   | do.                   | 5       | 0 33  | 10 0                               |
| 3572B | Do.                           | do.   | do.                   | 4       | 2 24  | 10 0                               |
|       |                               | Village—Ibbawala.   |                       |         |       |                                    |
| 3573  | Wewahena                      | The Crown   | Addanduwawa forest    | 5       | 3 10  | 11 50                              |
| 3574  | Do.                           | do.   | do.                   | 6       | 2 24  | 11 50                              |
| 3575  | Mukalanapaulahena             | do.   | do.                   | 6       | 3 15  | 11 50                              |
| 3576  | Migahamuladeniyachalahena     | do.   | do.                   | 5       | 2 19  | 11 50                              |
| 3577  | Nagakaliya                    | do.   | Chena                 | 5       | 1 32  | 10 0                               |
|       |                               | Village—Kumbukgolla.  |                       |         |       |                                    |
| 3578A | Olukollawetiyaihalahena       | Tennekoonmudiyanse Appuhamy, late Arachchi; Tennekoonmudiyanse Mudiyanse, late Vidane; Tennekoonmudiyanse Appuhamy, Lekammahatmaya, and others, all of Nikaweratiya | Chena                 | 4       | 0 13  | 10 0                               |
| 3578B | Do.                           | do.   | do.                   | 5       | 0 10  | 10 0                               |
| 3579A | Medakandehena                 | do.   | do.                   | 3       | 3 20  | 10 0                               |
| 3579B | Do.                           | do.   | do.                   | 3       | 3 6   | 10 0                               |
| 3580  | Nagakaliya                    | The Crown   | Forest                | 6       | 0 31  | 11 50                              |
|       |                               | Village—Ibbawala.   |                       |         |       |                                    |
| 3581  | Nagakaliya                    | The Crown   | Forest                | 6       | 2 23  | 11 50                              |
| 3582  | Do.                           | do.   | do.                   | 4       | 2 17  | 11 50                              |
| 3583A | Do.                           | do.   | do.                   | 3       | 3 16  | 10 0                               |
| 3583B | Do.                           | do.   | do.                   | 3       | 3 30  | 10 0                               |
|       |                               | Village—Kumbukgolla.  |                       |         |       |                                    |
| 3584A | Timbiripokunapaulahena        | Tennekoonmudiyanse Appuhamy, late Arachchi; Tennekoonmudiyanse Mudiyanse, late Vidane; Tennekoonmudiyanse Appuhamy, Lekammahatmaya, and others, all of Nikaweratiya | Chena                 | 5       | 3 2   | 10 0                               |
| 3584B | Do.                           | do.   | do.                   | 5       | 1 26  | 10 0                               |
| 3585A | Do.                           | do.   | do.                   | 3       | 2 16  | 10 0                               |
| 3585B | Do.                           | do.   | do.                   | 4       | 0 34  | 10 0                               |
| 3586  | Nagakaliyakapulanda           | The Crown   | Addanduwawa or jungle | 6       | 3 9   | 11 50                              |
| 3587  | Nagakaliyakapuhena            | do.   | do.                   | 5       | 3 28  | 11 50                              |
|       |                               | Village—Ibbawala.   |                       |         |       |                                    |
| 3588  | Nagakaliyakapulanda           | The Crown   | Addanduwawa or jungle | 5       | 3 18  | 11 50                              |
| 3589A | Gawwelahena                   | do.   | do.                   | 4       | 1 35  | 11 50                              |
| 3589B | Do.                           | do.   | do.                   | 4       | 2 10  | 11 50                              |
|       |                               | Village—Kumbukgolla.  |                       |         |       |                                    |
| 3590  | Kapuhenawepaulahena           | Tennekoonmudiyanse Appuhamy, late Arachchi, and others, of Nikaweratiya   | Chena                 | 3       | 0 24  | 10 0                               |
| 3591  | Kapuhenawepaulahena           | Tennekoonmudiyanse Appuhamy, late Arachchi, and others, of Nikaweratiya   | Chena                 | 3       | 3 21  | 10 0                               |
| 3592  | Gonamaditehawewapaulahena     | do.   | do.                   | 2       | 2 8   | 10 0                               |
|       |                               | Village—Ibbawala.   |                       |         |       |                                    |
| 3593  | Nagakaliyakapuhena            | The Crown   | Addanduwawa forest    | 5       | 3 27  | 11 50                              |
| 3594  | Do.                           | do.   | do.                   | 6       | 0 29  | 11 50                              |
| 3595  | Nagakaliyakapulanda           | do.   | do.                   | 5       | 2 28  | 11 50                              |
|       |                               | Village—Ibbawala and Magallegama.   |                       |         |       |                                    |
| 3596A | Obadagodellahena              | The Crown   | Addanduwawa forest    | 4       | 2 22  | 11 50                              |
| 3596B | Do.                           | do.   | do.                   | 4       | 0 15  | 11 50                              |

| Lot.  | Name of Land.                       | Name of Claimant.  | Description. | Extent.<br>A. R. P. | Upset Price<br>per Acre.<br>Rs. c. |
|-------|-------------------------------------|--|--------------|---------------------|------------------------------------|
| 3597  | Otuyayehena                         | Village—Magallegama.<br>Ungarallegedara Elakiribamy,<br>Bandirala, Punchirala, Bandi-<br>rala, Punchirala, Ukkurala,<br>Kanmenika, Bandirala, Pin-<br>hamy, Kiritana, Punchimenika,<br>Ukkuhamy, Tikirala, and Kiri-<br>hamy, late Arachchi, all of<br>Magallegama | Chena        | 3 1 1               | 10 0                               |
| 3598  | Velanghamullawela-<br>ihalalanda    | do.  | do.          | 5 0 34              | 10 0                               |
| 3599A | Do.                                 | do.  | do.          | 4 3 28              | 10 0                               |
| 3599B | Do.                                 | do.  | do.          | 4 3 28              | 10 0                               |
| 3600  | Otuyayahena                         | do.  | do.          | 4 3 15              | 10 0                               |
| 3601  | Do.                                 | do.  | do.          | 4 3 4               | 10 0                               |
| 3602A | Welanghamulawela-<br>ihalalanda     | Magallegama  | do.          | 3 0 20              | 10 0                               |
| 3602B | Do.                                 | do.  | do.          | 3 2 10              | 10 0                               |
| 3603A | Do.                                 | do.  | do.          | 4 2 10              | 10 0                               |
| 3603B | Do.                                 | do.  | do.          | 4 3 4               | 10 0                               |
| 3604A | Do.                                 | do.  | do.          | 3 0 31              | 10 0                               |
| 3604B | Do.                                 | do.  | do.          | 5 2 0               | 10 0                               |
| 3605  | Millagodahena                       | do.  | do.          | 3 2 29              | 10 0                               |
| 3606  | Otuyayahena                         | do.  | do.          | 5 2 3               | 10 0                               |
| 3607  | Do.                                 | do.  | do.          | 4 2 22              | 10 0                               |
| 3608  | Do.                                 | do.  | do.          | 5 3 18              | 10 0                               |
| 3409A | Kumbukgahamulahena                  | do.  | do.          | 4 0 16              | 10 0                               |
| 3609B | Do.                                 | do.  | do.          | 3 3 20              | 10 0                               |
| 3610A | Do.                                 | do.  | do.          | 4 0 12              | 10 0                               |
| 3610B | Do.                                 | do.  | do.          | 3 3 33              | 10 0                               |
| 3611A | Do.                                 | do.  | do.          | 2 1 0               | 10 0                               |
| 3611B | Do.                                 | do.  | do.          | 3 3 7               | 10 0                               |
| 3312  | Millagodahena or Kowul-<br>wewahena | do.  | do.          | 7 0 12              | 10 0                               |
| 3613  | Millagodahena                       | do.  | do.          | 4 1 5               | 10 0                               |
| 3614  | Do.                                 | do.  | do.          | 7 0 33              | 10 0                               |
| 3615  | Do.                                 | do.  | do.          | 5 1 24              | 10 0                               |
| 3616A | Do.                                 | do.  | do.          | 3 2 33              | 10 0                               |
| 3616B | Millagodahena                       | do.  | do.          | 3 3 3               | 10 0                               |
| 3617A | Horonelahena                        | do.  | do.          | 4 1 32              | 10 0                               |
| 3617B | Do.                                 | do.  | do.          | 4 1 92              | 10 0                               |
| 3618A | Mahadenihena                        | do.  | do.          | 4 1 26              | 10 0                               |
| 3618B | Do.                                 | do.  | do.          | 4 2 14              | 10 0                               |
| 3619A | Anodayayahena                       | do.  | do.          | 3 0 38              | 10 0                               |
| 3619B | Do.                                 | do.  | do.          | 3 1 22              | 10 0                               |
| 3620  | Do.                                 | do.  | do.          | 5 2 29              | 10 0                               |
| 3621  | Millagodahena                       | do.  | do.          | 6 1 4               | 10 0                               |
| 3622A | Do.                                 | do.  | do.          | 5 0 28              | 10 0                               |
| 3622B | Do.                                 | do.  | do.          | 5 1 13              | 10 0                               |
| 3623  | Do.                                 | do.  | do.          | 7 1 12              | 10 0                               |
| 3624A | Horonelahena                        | do.  | do.          | 4 2 10              | 10 0                               |
| 3624B | Do.                                 | do.  | do.          | 4 3 30              | 10 0                               |
| 3625  | Tanahena                            | do.  | do.          | 6 3 0               | 10 0                               |
| 3626B | Kumbukgashena                       | do.  | do.          | 5 0 20              | 10 0                               |
| 3627A | Ketimittipokunehena                 | do.  | do.          | 6 1 12              | 10 0                               |
| 3627B | Do.                                 | do.  | do.          | 6 0 0               | 10 0                               |
| 3628A | Do.                                 | do.  | do.          | 6 1 35              | 10 0                               |
| 3628B | Do.                                 | do.  | do.          | 6 0 30              | 10 0                               |
| 3629A | Vanumirahena                        | do.  | do.          | 5 0 3               | 10 0                               |
| 3629B | Do.                                 | do.  | do.          | 4 3 14              | 10 0                               |
| 3630A | Obodalanda                          | do.  | do.          | 4 2 26              | 10 0                               |
| 3630B | Do.                                 | do.  | do.          | 4 3 2               | 10 0                               |
| 3631A | Millagodahena                       | do.  | do.          | 5 3 0               | 10 0                               |
| 3631B | Do.                                 | do.  | do.          | 3 1 10              | 10 0                               |
| 3632A | Kongahamulahena                     | do.  | do.          | 3 0 10              | 10 0                               |
| 3632B | Do.                                 | do.  | do.          | 4 3 28              | 10 0                               |
| 3633A | Horonelalihaddahena                 | do.  | do.          | 5 0 3               | 10 0                               |
| 3633B | Do.                                 | do.  | do.          | 3 0 26              | 10 0                               |
| 3634  | Do.                                 | do.  | do.          | 4 2 20              | 10 0                               |
| 3635A | Paluwattahena                       | do.  | do.          | 3 2 38              | 10 0                               |
| 3635B | Do.                                 | do.  | do.          | 3 3 18              | 10 0                               |
| 3635C | Do.                                 | do.  | do.          | 4 0 14              | 10 0                               |
| 3636  | Do.                                 | do.  | do.          | 6 0 28              | 10 0                               |
| 3637  | Ketimittipokunahena                 | do.  | do.          | 8 1 33              | 10 0                               |
| 3638A | Panawakapuhena                      | do.  | do.          | 4 2 13              | 10 0                               |
| 3638B | Do.                                 | do.  | do.          | 4 2 3               | 10 0                               |
| 3638C | Do.                                 | do.  | do.          | 4 1 26              | 10 0                               |
| 3639A | Divulpokunehena                     | do.  | do.          | 4 2 20              | 10 0                               |
| 3639B | Do.                                 | do.  | do.          | 4 2 0               | 10 0                               |
| 3639C | Do.                                 | do.  | do.          | 4 1 35              | 10 0                               |

| Lot.  | Name of Land.          | Name of Claimant.   | Description. | Extent.<br>A. R. P. | Upset Price<br>per Acre.<br>Rs. c. |
|-------|------------------------|---|--------------|---------------------|------------------------------------|
| 3640A | Divulpokunehena        | Ungurallegedera Elakiribamy,<br>Bandirala, Punchirala, Bandi-<br>rala, Punchirala, Ukkurula,<br>Ranmenika, Bandirala, Pin-<br>hamy, Kirietana, Punchimenika,<br>Ukkuhami, Tikirala, and Ki-<br>hamy, late Arachchi, all of<br>Magallegama | Chena        | 3 2 24              | 10 0                               |
| 3640B | Do.                    | do.   | do.          | 3 2 24              | 10 0                               |
| 3640C | Do.                    | do.   | do.          | 3 2 24              | 10 0                               |
| 3641A | Anodayahena            | do.   | do.          | 4 3 26              | 10 0                               |
| 364 B | Do.                    | do.   | do.          | 4 0 14              | 10 0                               |
| 3642A | Vembuavelagawahena     | do.   | do.          | 4 0 10              | 10 0                               |
| 3642B | Do.                    | do.   | do.          | 4 0 10              | 10 0                               |
| 3643A | Korakawelahena         | do.   | do.          | 5 2 1               | 10 0                               |
| 3643B | Do.                    | do.   | do.          | 5 2 30              | 10 0                               |
| 3644A | Karambagahahena        | do.   | do.          | 5 1 38              | 10 0                               |
| 3644B | Do.                    | do.   | do.          | 5 1 6               | 10 0                               |
| 3645A | Bulugahamulahena       | do.   | do.          | 6 1 10              | 10 0                               |
| 3645B | Do.                    | do.   | do.          | 4 0 10              | 10 0                               |
| 3646  | Vambuvelahena          | do.   | do.          | 4 3 11              | 10 0                               |
| 3647A | Do.                    | do.   | do.          | 3 3 6               | 10 0                               |
| 3647B | Do.                    | do.   | do.          | 4 3 20              | 10 0                               |
| 3648A | Karambagahahena        | do.   | do.          | 5 3 0               | 10 0                               |
| 3648B | Do.                    | do.   | do.          | 6 3 29              | 10 0                               |
| 3649A | Vembuavelapulahena     | do.   | do.          | 4 3 0               | 10 0                               |
| 3649B | Do.                    | do.   | do.          | 3 0 36              | 10 0                               |
| 3649C | Do.                    | do.   | do.          | 2 3 28              | 10 0                               |
| 2650A | Modaramullahena        | do.   | do.          | 4 2 32              | 10 0                               |
| 3650B | Do.                    | do.   | do.          | 4 2 34              | 10 0                               |
| 3650C | Do.                    | do.   | do.          | 4 2 18              | 10 0                               |
| 3650D | Do.                    | do.   | do.          | 3 2 4               | 10 0                               |
| 3651  | Do.                    | do.   | do.          | 5 0 20              | 10 0                               |
| Z 186 | Kulankattiasedduma     | Sellappuge Ranmenika, Ungu-<br>ralage Elakiribamy, Bandirala,<br>Punchirala, Bandirala, Punchi-<br>rala, Ukkurula, Ranmenika and<br>others of Magallegama   | do.          | 0 3 33              | 20 0                               |
| A 187 | Meegahamulla           | do.   | do.          | 0 2 24              | 20 0                               |
| B 187 | Horonela indakumbura   | do.   | do.          | 0 3 33              | 20 0                               |
| C 187 | Meegahamulla           | do.   | do.          | 0 1 33              | 20 0                               |
| D 187 | Vembuavelapaula        | do.   | do.          | 1 0 11              | 20 0                               |
| E 187 | Meegaha-assedduma      | Tennekoonmudiyanselage<br>Appuhamy, late Arachchi ;<br>Tennekoonmudiyanselage<br>Mudiyanse, late Vidane ;<br>Tennekoonmudiyanselage<br>Appuhamy, Lekammabatmaya,<br>and others, all of Nikaweratiya                                       | do.          | 1 0 21              | 20 0                               |
| Y 154 | Webodakumbura          | Village—Balagollegama,<br>Punchirala and another of Nika-<br>weratiya   | Paddy field  | 0 3 23              | 10 0                               |
| Z 154 | Kumbukgahakumbura      | Punchirala of Nikaweratiya  | do.          | 0 3 23              | 10 0                               |
| A 155 | Millagahakumbura       | Ranhamy of Nikaweratiya   | do.          | 1 0 11              | 10 0                               |
| B 155 | Migahakumbura          | Punchirala and Kirihamy of Nika-<br>weratiya  | do.          | 1 1 9               | 10 0                               |
| C 155 | Do.                    | Meniketana and Punchirala of<br>Nikaweratiya  | do.          | 1 2 18              | 10 0                               |
| D 155 | Panvela                | Baiya of Viharagama   | do.          | 0 1 25              | 10 0                               |
| E 155 | Do.                    | do.   | do.          | 0 1 25              | 10 0                               |
| F 155 | Do.                    | do.   | do.          | 0 1 23              | 10 0                               |
| G 155 | Do.                    | do.   | do.          | 0 2 9               | 10 0                               |
| H 155 | Potana                 | D. B. Tammita and another of<br>Nikaweratiya  | do.          | 4 2 12              | 10 0                               |
| I 155 | Do.                    | do.   | Pillewa      | 0 3 9               | 10 0                               |
| J 155 | Balagollegama Polwatta | Mudiyanse Vidane and Ranhamy<br>of Nikaweratiya   | Paddy field  | 4 2 20              | 10 0                               |
| L 155 | Balagollegamachena     | Meniketana and Punchirala of<br>Nikaweratiya, Ukkuhamy of<br>Palutimbiriyawa, and Baiya of<br>Viharagama. D.B. Tammita and<br>another of Nikaweratiya   | Chena        | 13 0 18             | 10 0                               |

Further information respecting these lands may be obtained from the Surveyor-General, and respecting the conditions of sale from the Government Agent, North-Western Province.

By His Excellency the Governor's command,

W. T. TAYLOR,  
Acting Colonial Secretary.

No. 1,525, N.W. P.

වර්ෂ 1901 ක්වූ මණ්ඩලයේ මස 8 වෙනි දින කොළඹ

මහලොවකාරිපුත්තාන්සේගේ කන්දෝරුවේදී.

වර්ෂ 1901 ක්වූ මණ්ඩලයේ මස 18 වෙනි දින දඹුල්ල දිස්ත්‍රික්කයේ මහලොවකාරිපුත්තාන්සේගේ කන්දෝරුවේදී වෙන්දේසිකර විකුණුවට නොහොත් මෙරටින් මෙරටට ගෙනොයා ගැන.

වර්ෂ 1901 ක්වූ මණ්ඩලයේ මස 18 වෙනි දින දඹුල්ල දිස්ත්‍රික්කයේ මහලොවකාරිපුත්තාන්සේගේ කන්දෝරුවේදී වෙන්දේසිකර විකුණුවට නොහොත් මෙරටින් මෙරටට ගෙනොයා ගැන.

වර්ෂ 1901 ක්වූ මණ්ඩලයේ මස 18 වෙනි දින දඹුල්ල දිස්ත්‍රික්කයේ මහලොවකාරිපුත්තාන්සේගේ කන්දෝරුවේදී වෙන්දේසිකර විකුණුවට නොහොත් මෙරටින් මෙරටට ගෙනොයා ගැන.

වර්ෂ 1901 ක්වූ මණ්ඩලයේ මස 18 වෙනි දින දඹුල්ල දිස්ත්‍රික්කයේ මහලොවකාරිපුත්තාන්සේගේ කන්දෝරුවේදී වෙන්දේසිකර විකුණුවට නොහොත් මෙරටින් මෙරටට ගෙනොයා ගැන.

| නො.   | ගම.                    | ඉඩමේ නම.                  | අත්දම.         | අ. රා. ස. | රු. ශ. |
|---|------------------------|---------------------------|----------------|-----------|--------|
| 3555  | කුඹුක්කොල්ල            | පාච්චන්දෝරුව              | හේන            | 5 0 14    | 10 0   |
| 3556A   | එම                     | කෙලඹුන්ද පුලුහේන          | එම             | 4 1 0     | 10 0   |
| 3556B   | එම                     | එම                        | එම             | 4 0 5     | 10 0   |
| 3557A   | එම                     | දඹුල්ලපුලුහේන             | එම             | 3 1 30    | 10 0   |
| 3557B   | එම                     | එම                        | එම             | 3 1 21    | 10 0   |
| 3558A   | එම                     | එම                        | එම             | 3 0 36    | 10 0   |
| 3558B   | එම                     | එම                        | එම             | 2 3 15    | 10 0   |
| 3559A   | එම                     | ඉඹිබාවල පවුල්පිටියෙහි ඇඟල | එම             | 4 0 6     | 10 0   |
| 3559B   | එම                     | එම                        | එම             | 3 3 0     | 10 0   |
| 3560A   | එම                     | ඇඟලපුලුහේන                | එම             | 4 2 34    | 10 0   |
| 3560B   | එම                     | එම                        | එම             | 4 3 26    | 10 0   |
| 3561A   | එම                     | එම                        | එම             | 4 1 0     | 10 0   |
| 3561B   | එම                     | එම                        | එම             | 4 0 0     | 10 0   |
| 3562  | එම                     | එම                        | එම             | 5 3 17    | 10 0   |
| 3563  | එම                     | සියඹලාගහවැටියේ පුලුහේන    | එම             | 5 0 14    | 10 0   |
| 3564A   | එම                     | සියඹලාගහවැටියේ ඇඟලපුලුහේන | එම             | 3 0 30    | 10 0   |
| 3564B   | එම                     | එම                        | එම             | 3 2 0     | 10 0   |
| අයිතිකම් කියත්තා—ඉඹිබාවල.   |                        |                           |                |           |        |
| 3565  | කුඹුක්කොල්ල සහ ඉඹිබාවල | දත්තලොකුහේන               | අද්දඹුවාවකැලේ  | 5 1 2     | 11 50  |
| 3566  | ඉඹිබාවල                | පාච්චන්දෝරුව              | එම             | 4 0 6     | 11 50  |
| 3567  | එම                     | කෝකපුලුහේන                | එම             | 4 2 30    | 11 50  |
| 3568  | එම                     | එම                        | එම             | 5 1 37    | 11 50  |
| 3569  | එම                     | මහලොවකාරිපුලුහේන          | එම             | 4 1 20    | 11 50  |
| 3570  | එම                     | එම                        | හේන            | 4 0 16    | 10 0   |
| අයිතිකම් කියත්තා—කෙත්තකෝන්පුලුහේනේ අද්දඹුවාවකැලේ, එම අද්දඹුවාවකැලේ මහලොවකාරිපුලුහේන, එම අද්දඹුවාවකැලේ මහලොවකාරිපුලුහේන. |                        |                           |                |           |        |
| 3571A   | කුඹුක්කොල්ල            | සියඹලාගහවැටියේ පුලුහේන    | හේන            | 4 2 12    | 10 0   |
| 3571B   | එම                     | එම                        | එම             | 5 2 23    | 10 0   |
| 3572A   | එම                     | සියඹලාගහවැටියේ ඉඹිබාවල    | එම             | 5 0 33    | 10 0   |
| 3572B   | එම                     | එම                        | එම             | 4 2 24    | 10 0   |
| අයිතිකම් කියත්තා—ඉඹිබාවල.   |                        |                           |                |           |        |
| 3573  | ඉඹිබාවල                | වැවේහේන                   | අද්දඹුවාව කැලේ | 5 3 10    | 11 50  |
| 3574  | එම                     | එම                        | එම             | 6 2 24    | 11 50  |
| 3575  | එම                     | මුඛලානප පුලුහේන           | එම             | 6 3 15    | 11 50  |
| 3576  | එම                     | මහලොවකාරිපුලුහේන          | එම             | 5 2 19    | 11 50  |
| 3577  | එම                     | නාගකලිය                   | හේන            | 5 1 32    | 10 0   |
| අයිතිකම් කියත්තා—කෙත්තකෝන්පුලුහේනේ අද්දඹුවාවකැලේ, එම අද්දඹුවාවකැලේ මහලොවකාරිපුලුහේන, එම අද්දඹුවාවකැලේ මහලොවකාරිපුලුහේන. |                        |                           |                |           |        |
| 3578A   | කුඹුක්කොල්ල            | මහලොවකාරිපුලුහේන          | හේන            | 4 0 13    | 10 0   |
| 3578B   | එම                     | එම                        | එම             | 5 0 10    | 10 0   |
| 3579A   | එම                     | මැදකන්දෙහේන               | එම             | 3 3 20    | 10 0   |
| 3579B   | එම                     | එම                        | එම             | 3 3 6     | 10 0   |
| අයිතිකම් කියත්තා—ඉඹිබාවල.   |                        |                           |                |           |        |
| 3580  | කුඹුක්කොල්ල            | නාගකලිය                   | කැලේ           | 6 0 31    | 11 50  |
| 3581  | ඉඹිබාවල                | එම                        | එම             | 6 2 23    | 11 50  |
| 3582  | එම                     | එම                        | එම             | 4 2 17    | 11 50  |
| 3583A   | එම                     | එම                        | එම             | 3 3 16    | 10 0   |
| 3583B   | එම                     | එම                        | එම             | 3 3 30    | 10 0   |
| අයිතිකම් කියත්තා—කෙත්තකෝන්පුලුහේනේ අද්දඹුවාවකැලේ, එම අද්දඹුවාවකැලේ මහලොවකාරිපුලුහේන, එම අද්දඹුවාවකැලේ මහලොවකාරිපුලුහේන. |                        |                           |                |           |        |
| 3584A   | කුඹුක්කොල්ල            | කිඹිපුලුහේන               | හේන            | 5 3 2     | 10 0   |
| 3584B   | එම                     | එම                        | එම             | 5 1 26    | 10 0   |
| 3585A   | එම                     | එම                        | එම             | 3 2 16    | 10 0   |
| 3585B   | එම                     | එම                        | එම             | 4 0 34    | 10 0   |
| අයිතිකම් කියත්තා—ඉඹිබාවල.   |                        |                           |                |           |        |
| 3586  | කුඹුක්කොල්ල            | නාගකලිය                   | අද්දඹුවාව කැලේ | 6 3 9     | 11 50  |
| 3587  | එම                     | නාගකලිය                   | එම             | 5 3 28    | 11 50  |
| 3588  | ඉඹිබාවල                | නාගකලිය                   | එම             | 5 3 18    | 11 50  |
| 3589A   | එම                     | කන්දෝරුව                  | එම             | 4 1 35    | 11 50  |
| 3589B   | එම                     | එම                        | එම             | 4 2 10    | 11 50  |

| නො.   | ගම.                  | ඉඩමේ නම.                             | අක්‍රම.        | මහක.<br>අ. රු. ප. | අක්කර<br>සහ මිල.<br>රු. ග. |
|---|----------------------|--------------------------------------|----------------|-------------------|----------------------------|
| අයිතිකම් කිසිවක්—නිකවැරවීමේ කෙත්තොකෝන් මුද්දන්සේලාගේ අප්පුහාමි හිටපු ආරම්භි සහ අවන් අං.   |                      |                                      |                |                   |                            |
| 3590  | කුඹුක්කොල්ල          | කපුහේන වැවටුලහේන                     | හේන            | 3 0 24            | 10 0                       |
| 3591  | එම                   | එම                                   | එම             | 3 3 21            | 10 0                       |
| 3592  | එම                   | කෝනමැදිවැවටුලහේන                     | එම             | 2 2 8             | 10 0                       |
| අයිතිකම් කිසිවක්—ආණ්ඩුව.  |                      |                                      |                |                   |                            |
| 3593  | ඉඹිබාවල              | නාගකලියාසපුහේන                       | අද්දුඹුවාචකාලේ | 5 3 27            | 11 50                      |
| 3594  | එම                   | එම                                   | එම             | 6 0 29            | 11 50                      |
| 3595  | එම                   | නාගකලියාසපුලන්ද                      | එම             | 5 2 28            | 11 50                      |
| 3596A   | ඉඹිබාවල සහ<br>වොල්ලේ | ඔබ්බගොඩාල්ලේහේන                      | එම             | 4 2 22            | 11 50                      |
| 3596B   | එම                   | එම                                   | එම             | 4 0 15            | 11 50                      |
| අයිතිකම් කිසිවක්—මංගල්ලේගම ලන්ගුරුලාගේ හෙදර එලකිරිහාමි, බන්ඩිරල, පුක්විතල, බන්ඩිරල,<br>පුක්විතල, ලක්කුරල, රත්මැනිකා, වන්ඩිරල, පිත්තාමි, කිරිඑකතා, පුක්විතැනිකා, ලක්කුහාමි,<br>විකිරුල සහ කිරිහාමි.            |                      |                                      |                |                   |                            |
| 3597  | මංගල්ලේගම            | බදාගායේහේන                           | හේන            | 3 1 1             | 10 0                       |
| 3598  | එම                   | වෙලුන්ගහමුලවෙල අභාල                  | එම             | 5 0 34            | 10 0                       |
| 3599A   | එම                   | ලන්ද                                 | එම             | 4 3 28            | 10 0                       |
| 3599B   | එම                   | එම                                   | එම             | 4 3 28            | 10 0                       |
| 3600  | එම                   | බදාගායේහේන                           | එම             | 4 3 15            | 10 0                       |
| 3601  | එම                   | එම                                   | එම             | 4 3 4             | 10 0                       |
| 3602A   | එම                   | වෙලුන්ගහමුලවෙල අභාල                  | එම             | 3 0 20            | 10 0                       |
| 3602B   | එම                   | ලන්ද                                 | එම             | 3 2 10            | 10 0                       |
| 3603A   | එම                   | එම                                   | එම             | 4 2 10            | 10 0                       |
| 36 3B   | එම                   | එම                                   | එම             | 4 3 4             | 10 0                       |
| 3601A   | එම                   | එම                                   | එම             | 3 0 31            | 10 0                       |
| 3601B   | එම                   | එම                                   | එම             | 5 2 0             | 10 0                       |
| අයිතිකම් කිසිවක්—මංගල්ලේගම ලන්ගුරුලාගේ හෙදර එලකිරිහාමි, බන්ඩිරල, පුක්විතල, බන්ඩිරල,<br>පුක්විතල, ලක්කුරල, රත්මැනිකා, වන්ඩිරල, පිත්තාමි, කිරිඑකතා, පුක්විතැනිකා, ලක්කුහාමි,<br>විකිරුල, කිරිහාමි හිටපු ආරම්භි. |                      |                                      |                |                   |                            |
| 3605  | මංගල්ලේගම            | මිල්ලගොඩහේන                          | හේන            | 3 2 29            | 10 0                       |
| 3606  | එම                   | බදාගායේහේන                           | එම             | 5 2 3             | 10 0                       |
| 3607  | එම                   | එම                                   | එම             | 4 2 22            | 10 0                       |
| 3608  | එම                   | එම                                   | එම             | 5 3 18            | 10 0                       |
| 3609A   | එම                   | කුඹුක්කොල්ලහේන                       | එම             | 4 0 16            | 10 0                       |
| 3609B   | එම                   | එම                                   | එම             | 3 3 20            | 10 0                       |
| 3610A   | එම                   | එම                                   | එම             | 4 0 12            | 10 0                       |
| 3610B   | එම                   | එම                                   | එම             | 3 3 33            | 10 0                       |
| 3611A   | එම                   | එම                                   | එම             | 2 1 0             | 10 0                       |
| 3611B   | එම                   | එම                                   | එම             | 3 3 7             | 10 0                       |
| 3612  | එම                   | මිල්ලගොඩහේන නොහොත්<br>කොටුල්ලවැව හේන | එම             | 7 0 12            | 10 0                       |
| 3613  | එම                   | මිල්ලගොඩහේන                          | එම             | 4 1 5             | 10 0                       |
| 3614  | එම                   | එම                                   | එම             | 7 0 33            | 10 0                       |
| 3615  | එම                   | එම                                   | එම             | 5 1 26            | 10 0                       |
| 3616A   | එම                   | එම                                   | එම             | 3 2 33            | 10 0                       |
| 3616B   | එම                   | එම                                   | එම             | 3 3 3             | 10 0                       |
| 3617A   | එම                   | ගොරෙත්තැලහේන                         | එම             | 4 1 32            | 10 0                       |
| 3617B   | එම                   | එම                                   | එම             | 4 1 32            | 10 0                       |
| 3618A   | එම                   | මහදෙහිහේන                            | එම             | 4 1 26            | 10 0                       |
| 3618B   | එම                   | එම                                   | එම             | 4 2 14            | 10 0                       |
| 3619A   | එම                   | අනෝදාගොඩහේන                          | එම             | 3 0 38            | 10 0                       |
| 3619B   | එම                   | එම                                   | එම             | 3 1 22            | 10 0                       |
| 3620  | එම                   | එම                                   | එම             | 5 2 29            | 10 0                       |
| 3621  | එම                   | මිල්ලගොඩහේන                          | එම             | 6 1 4             | 10 0                       |
| 3622A   | එම                   | එම                                   | එම             | 5 0 28            | 10 0                       |
| 3622B   | එම                   | එම                                   | එම             | 5 1 13            | 10 0                       |
| 3623  | එම                   | එම                                   | එම             | 7 1 12            | 10 0                       |
| 3624A   | එම                   | ගොරෙත්තැලහේන                         | එම             | 4 2 10            | 10 0                       |
| 3624B   | එම                   | එම                                   | එම             | 4 3 30            | 10 0                       |
| 36 5  | එම                   | කහහේන                                | එම             | 6 3 0             | 10 0                       |
| 3626B   | එම                   | කුඹුක්කොල්ලහේන                       | එම             | 5 0 20            | 10 0                       |
| 3627A   | එම                   | කැනිමිට්ටාකුගේ හේන                   | එම             | 6 1 12            | 10 0                       |
| 36 7B   | එම                   | එම                                   | එම             | 6 0 0             | 10 0                       |
| 3628A   | එම                   | එම                                   | එම             | 6 1 35            | 10 0                       |
| 3628B   | එම                   | එම                                   | එම             | 6 0 30            | 10 0                       |
| 3629A   | එම                   | වනුමිරහේන                            | එම             | 5 0 3             | 10 0                       |
| 3629B   | එම                   | එම                                   | එම             | 4 3 14            | 10 0                       |



| නො.   | ගම.       | ඉඩමේ නම.              | අත්දම | මහන.      |        | අක්කර   |    |   |
|-------|-----------|-----------------------|-------|-----------|--------|---------|----|---|
|       |           |                       |       | අ. රු. ප. | රු. ග. | සහ මිල. |    |   |
| 3630A | මාගල්ලේගම | මිනිබාට්ටුද           | සේන   | 4         | 2      | 26      | 10 | 0 |
| 3630B | එම        | එම                    | එම    | 4         | 3      | 2       | 10 | 0 |
| 3631A | එම        | මිල්ලගොඩසේන           | එම    | 5         | 3      | 0       | 10 | 0 |
| 3631B | එම        | එම                    | එම    | 3         | 1      | 10      | 10 | 0 |
| 3632A | එම        | කෝන්ගහමුල්ලසේන        | එම    | 3         | 0      | 10      | 10 | 0 |
| 3632B | එම        | එම                    | එම    | 4         | 3      | 28      | 10 | 0 |
| 3633A | එම        | ගොරොන්ඇලලියදේදේසේන    | එම    | 5         | 0      | 3       | 10 | 0 |
| 3633B | එම        | එම                    | එම    | 3         | 0      | 26      | 10 | 0 |
| 3634  | එම        | එම                    | එම    | 4         | 2      | 20      | 10 | 0 |
| 3635A | එම        | ප:ලුවන්සේන            | එම    | 3         | 2      | 38      | 10 | 0 |
| 3635B | එම        | එම                    | එම    | 3         | 3      | 18      | 10 | 0 |
| 3635C | එම        | එම                    | එම    | 4         | 0      | 14      | 10 | 0 |
| 3636  | එම        | එම                    | එම    | 6         | 0      | 28      | 10 | 0 |
| 3637  | එම        | කැනිට්ටොකුණේ සේන      | එම    | 8         | 1      | 33      | 10 | 0 |
| 3638A | එම        | පනවකපුසේන             | එම    | 4         | 2      | 13      | 10 | 0 |
| 3638B | එම        | එම                    | එම    | 4         | 2      | 3       | 10 | 0 |
| 3638C | එම        | එම                    | එම    | 4         | 1      | 26      | 10 | 0 |
| 3639A | එම        | දිවුල්පොකුණේසේන       | එම    | 4         | 2      | 20      | 10 | 0 |
| 3639B | එම        | එම                    | එම    | 4         | 2      | 0       | 10 | 0 |
| 3639C | එම        | එම                    | එම    | 4         | 1      | 35      | 10 | 0 |
| 3640A | එම        | එම                    | එම    | 3         | 2      | 24      | 10 | 0 |
| 3640B | එම        | එම                    | එම    | 3         | 2      | 24      | 10 | 0 |
| 3640C | එම        | දිවුල්පොකුණේසේන       | එම    | 3         | 2      | 24      | 10 | 0 |
| 3641A | එම        | අකෝන්දොස්සේන          | එම    | 4         | 3      | 26      | 10 | 0 |
| 3641B | එම        | එම                    | එම    | 4         | 0      | 14      | 10 | 0 |
| 3642A | එම        | මැඹුට්ටුවෙලොසාලාසේන   | එම    | 4         | 0      | 10      | 10 | 0 |
| 3642B | එම        | එම                    | එම    | 1         | 0      | 10      | 10 | 0 |
| 3643A | එම        | කොරකාවෙලසේන           | එම    | 5         | 2      | 1       | 10 | 0 |
| 3643B | එම        | එම                    | එම    | 5         | 2      | 30      | 10 | 0 |
| 3644A | එම        | කරඹගහසේන              | එම    | 5         | 1      | 38      | 10 | 0 |
| 3644B | එම        | එම                    | එම    | 5         | 1      | 6       | 10 | 0 |
| 3645A | එම        | මුලුකහමුල්ලසේන        | එම    | 6         | 1      | 10      | 10 | 0 |
| 3645B | එම        | එම                    | එම    | 4         | 0      | 10      | 10 | 0 |
| 3646  | එම        | මුල්ලසේන              | එම    | 4         | 3      | 11      | 10 | 0 |
| 3647A | එම        | එම                    | එම    | 3         | 3      | 6       | 10 | 0 |
| 3647B | එම        | එම                    | එම    | 4         | 3      | 20      | 10 | 0 |
| 3648A | එම        | කරඹගහසේන              | එම    | 5         | 3      | 0       | 10 | 0 |
| 3648B | එම        | එම                    | එම    | 6         | 3      | 29      | 10 | 0 |
| 3649A | එම        | මැඹුට්ටුවෙලපාටුල්ලසේන | එම    | 4         | 3      | 0       | 10 | 0 |
| 3649B | එම        | එම                    | එම    | 3         | 0      | 36      | 10 | 0 |
| 3649C | එම        | එම                    | එම    | 2         | 3      | 28      | 10 | 0 |
| 3650A | එම        | මෝදුල්ලසේන            | එම    | 4         | 2      | 32      | 10 | 0 |
| 3650B | එම        | එම                    | එම    | 4         | 2      | 34      | 10 | 0 |
| 3650C | එම        | එම                    | එම    | 4         | 2      | 18      | 10 | 0 |
| 3650D | එම        | එම                    | එම    | 3         | 2      | 4       | 10 | 0 |
| 3651  | එම        | එම                    | එම    | 5         | 0      | 20      | 10 | 0 |

අයිතිකම් කියත්තා—මාගල්ලේගම සෙල්ලපුරේ රත්මැනිකා, උත්තුරුගේ එලකිරිගාම, බත්තිරු, පුස්තිරු බත්තිරු, පුස්තිරු, උක්කුරු, රත්මැනිකා සහ තවත් අය.

|       |           |                     |     |   |   |    |    |   |
|-------|-----------|---------------------|-----|---|---|----|----|---|
| Z 186 | මාගල්ලේගම | කුලන්කවිච්ඡේදදේද    | සේන | 0 | 3 | 33 | 20 | 0 |
| A 187 | එම        | මිහගමුල්ල           | එම  | 0 | 2 | 24 | 20 | 0 |
| B 187 | මාගල්ලේගම | ගොරොන්ඇල ලියදේද     | සේන | 0 | 3 | 33 | 20 | 0 |
| C 187 | එම        | මිහගමුල්ල           | එම  | 0 | 1 | 33 | 20 | 0 |
| D 187 | එම        | මැඹුට්ටුවෙල පාටුල්ල | එම  | 1 | 0 | 11 | 20 | 0 |

අයිතිකම් කියත්තා—නිකවැරවිගේ තෙත්තකෝන් මුදුන්සේලාගේ අප්පහාමි හිටපු ආච්චිල, එම මුදුන්සේ හිටපු මිදුණේ, එම අප්පහාමි ලේකම් මහත්මයා සහ තවත් අය.

|       |           |           |     |   |   |    |    |   |
|-------|-----------|-----------|-----|---|---|----|----|---|
| E 187 | මාගල්ලේගම | මිහගමුල්ල | සේන | 1 | 0 | 21 | 20 | 0 |
|-------|-----------|-----------|-----|---|---|----|----|---|

සිතියම 378.

|       |             |  |       |   |   |    |    |   |
|-------|-------------|--|-------|---|---|----|----|---|
| Y 154 | බලොහාල්ලේගම | දිවුල්ල  | කුමාර | 0 | 3 | 23 | 10 | 0 |
| Z 154 | එම          | අයිතිකම් කියත්තා—නිකවැරවිගේ පුස්තිරු.                | කුමාර | 0 | 3 | 23 | 10 | 0 |
| A 155 | එම          | අයිතිකම් කියත්තා—නිකවැරවිගේ රත්තමි.                  | කුමාර | 1 | 0 | 11 | 10 | 0 |
| B 155 | එම          | අයිතිකම් කියත්තා—නිකවැරවිගේ පුස්තිරු සහ කිරිගාම.     | කුමාර | 1 | 1 | 9  | 10 | 0 |
| C 155 | එම          | අයිතිකම් කියත්තා—නිකවැරවිගේ මැනික් එතනා සහ පුස්තිරු. | කුමාර | 1 | 2 | 18 | 10 | 0 |

| නො.   | ගම.        | ඉඩමේ නම.             | අන්දම.  | මහස.<br>අ. රු. ප. | අක්කර<br>ගස මිල.<br>රු. ග. |
|---|------------|----------------------|---------|-------------------|----------------------------|
| අයිතික කිසිත්තා—විකාරගම බයිසා.  |            |                      |         |                   |                            |
| D 155   | බලගොල්ලේගම | පත්තේල               | සුමුර   | 0 1 25            | 10 0                       |
| E 155   | එම         | එම                   | එම      | 0 1 25            | 10 0                       |
| F 155   | එම         | එම                   | එම      | 0 1 28            | 10 0                       |
| G 155   | එම         | එම                   | එම      | 0 2 9             | 13 0                       |
| අයිතිකම කිසිත්තා—නිකවැරවියේ සී. බී. හමිමිව සහ හවන් අපෙක්.   |            |                      |         |                   |                            |
| H 155   | එම         | පොසාන                | සුමුර   | 4 2 12            | 10 0                       |
| I 155   | එම         | එම                   | පිල්ලාව | 0 3 9             | 10 0                       |
| අයිතිකම කිසිත්තා—නිකවැරවියේ මුදියන්සේ පිදුනේ සහ රත්නාමි.  |            |                      |         |                   |                            |
| J 155   | එම         | බලගොල්ලේ ගම පොල්වත්ත | සුමුර   | 4 2 20            | 10 0                       |
| අයිතිකම කිසිත්තා—නිකවැරවියේ මැතිස් එනනා සහ පුත්තිරා, පැලුතිරියාමේ උක්කුනාමි,<br>විකාරගම බයිසා සහ නිකවැරවියේ සී. බී. හමිමිව සහ හවන් අපෙක්. |            |                      |         |                   |                            |
| L 155   | බලගොල්ලේගම | බලගොල්ලේගම හේන       | හේන     | 13 0 18           | 10 0                       |

මෙම ඉඩම් ගැණ වැඩිදුර කාරණා සර්වේඤ්චනාත්මකව විකුණා හැරීමේ කොන්දේසි ගැණ  
කාරණා වැඩිදුරටත් ආණ්ඩුවේ ඒකපක්ෂීව විකුණා හැරීමේ කොන්දේසියට දානු ලබන බව පුළුවන.  
ගරුකර ආණ්ඩුකාර උතුමානන්වනසේගේ ආඥාව ලෙස,  
බිම්පිළු. පී. මේලර්,  
වැඩබලන මහසෙකුකාරීස් වමිහ.

No. 1,526, N.W. P. Colonial Secretary's Office, Colombo, October 8, 1901.

ON Monday, December 2, 1901, at 1 o'clock P.M., the Government Agent for the North-Western Province will put up for sale or settlement, at his office in the Balalla Resthouse, the under-mentioned portions of Crown Land, on the terms authorized by Government.

Eleven allotments of land situated in the Wannī hatpattu division of the Kurunegala District of the North-Western Province.

| Lot.   | Name of Land. | Name of Claimant.                      | Description. | Extent. |       | Upset Price per Acre. Rs. |
|--------|---------------|--|--------------|---------|-------|---------------------------|
|        |               |  |              | A.      | R. P. |                           |
| W 172½ | Pillewa       | Kiriya and others                      | Field        | 1       | 1 26  | 40                        |
| 3034   | Pillekumbura  | The Crown                              | Paddy field  | 2       | 1 28  | 40                        |
| 3035   | Do.           | The Crown and villagers of Kettepahuwa | do.          | 1       | 1 32  | 40                        |
| X 172  | Olukumbura    | Unga Duraya                            | do.          | 0       | 2 22  | 40                        |
| Y 172  | Galakumbura   | Horatala                               | do.          | 0       | 0 12  | 40                        |
| Z 172  | Do.           | Mitiya                                 | do.          | 0       | 0 26  | 40                        |
| A 173  | Do.           | Bilinda                                | do.          | 0       | 1 12  | 40                        |
| B 173  | Do.           | Banduwa Vel-duraya                     | do.          | 0       | 1 2   | 40                        |
| C 173  | Do.           | Elakiriya                              | do.          | 0       | 0 30  | 40                        |
| D 173  | Mininkumbura  | Baiya                                  | do.          | 0       | 2 18  | 40                        |
| E 173  | Kodakumbura   | Elakiriya and Hatana                   | do.          | 0       | 3 13  | 40                        |

Further information respecting these lands may be obtained from the Surveyor-General, and respecting the conditions of sale from the Government Agent, North-Western Province.

By His Excellency the Governor's command,  
W. T. TAYLOR,  
Acting Colonial Secretary.

No. 1,526, N.W. P. මමී 1901 ක්වු මක්කෝමිමු මස 8 වෙනි දින කොළඹ මහසෙකුකාරීස්උත්තාන්සේගේ කන්තෝරුවේදී.

වැඩබලන මහසෙකුකාරීස්උත්තාන්සේගේ මහලේ මහලේ දින 2 වෙනි දින ක්වු සද්ද දවල් 1 ව බලල්ලේ කාරණා වැඩිදුරටත් ආණ්ඩුවේ ඒකපක්ෂීව විකුණා හැරීමේ කොන්දේසියට දානු ලබන බව පුළුවන.  
වැඩබලන මහසෙකුකාරීස්උත්තාන්සේගේ මහලේ මහලේ දින 2 වෙනි දින ක්වු සද්ද දවල් 1 ව බලල්ලේ කාරණා වැඩිදුරටත් ආණ්ඩුවේ ඒකපක්ෂීව විකුණා හැරීමේ කොන්දේසියට දානු ලබන බව පුළුවන.

සිතියම 417. ගවි—කැත්තේපත්තුව.

| නො.    | ඉඩමේ නම.    | අයිතිකම කිසිත්තා.                 | අන්දම. | මහස.<br>අ. රු. ප. | රු. ග. |
|--------|-------------|-----------------------------------|--------|-------------------|--------|
| W 172½ | පිල්ලාව     | කිරියා සහ හවන්අප                  | සුමුර  | 1 1 26            | 40     |
| 3034   | පිල්ලාසුමුර | ආණ්ඩුව                            | එම     | 2 1 28            | 40     |
| 3035   | එම          | කැත්තේපත්තුවේ ගත්වැසියෝ සහ ආණ්ඩුව | එම     | 1 1 32            | 40     |
| X 172  | මකුසුමුර    | උත්තාදරතා                         | එම     | 0 2 22            | 40     |
| Y 172  | ගලකුමුර     | හොරතලා                            | එම     | 0 0 12            | 40     |
| Z 172  | එම          | මිතියා                            | එම     | 0 0 26            | 40     |
| A 173  | එම          | බිලින්දා                          | එම     | 0 1 12            | 40     |
| B 173  | එම          | බන්දුවා වෙල්ලුරසා                 | එම     | 0 1 2             | 40     |

| කො.   | ඉඩමේ නම.   | අයිතිකම් කියවනා. | අත්දම. | විෂය කරන ලද මුදල අත් කරගත්. |         |
|-------|------------|------------------|--------|-----------------------------|---------|
|       |            |                  |        | මහක. අ. රු. ප.              | රු.     |
| C 173 | ගලකුඹුර    | එලකිරිසා         | කුඹුර  | 0                           | 0 30 40 |
| D 173 | මිනිසකුඹුර | ඔසියා            | එම     | 0                           | 2 18 40 |
| E 173 | කොඩකුඹුර   | එලකිරිසා සහ ගවතා | එම     | 0                           | 3 13 40 |

මෙම ඉඩම් ගැන වැඩිදුර කාරණා සර්වේචර්ජනරාජ්‍යයන්ගේ සේවයේදී, එකිනිමේ කොන්දේසි ගැන කාරණා වැඩිදුර දියයුතු ආකාරයට ඒ සේවයට යොමු විය යුතු බවට පැවසේ.

ගරුකර ආණ්ඩුකාර උතුරු මහනුවෙහි අඤ්චලය,  
බහලය. පි. පෙරේරා,  
වැඩබලන මහසෙකුකාරීස් වමික.

No. 1,527, N.W. P.

Colonial Secretary's Office,  
Colombo, October 8, 1901.

ON Saturday, November 23, 1901, at 1 o'clock p.m., and on the following days, the Government Agent for the North-Western Province will put up for sale or settlement, at his office in Ambanpola, the under-mentioned portions of Crown Land, on the terms authorized by Government.

One hundred and sixty-six allotments of land situated in the Wannī hatpattu division of the Kurunegala District of the North-Western Province.

Preliminary plan 2,207. Villages—Kukulawetiya and Mediyawa.

| Lot.   | Name of Land.                      | Name of Claimant.                      | Description. | Extent. |       | Upset Price per Acre. Rs. |
|--------|------------------------------------|--|--------------|---------|-------|---------------------------|
|        |                                    |  |              | A.      | R. P. |                           |
| X 1109 | Heinakumariyeyawa                  | The Crown and villagers                | Chena        | 90      | 1 6   | 10                        |
|        |                                    | Village—Mediyawa.                      |              |         |       |                           |
| Y 1109 | Mailagahadeniya                    | Kirimetiya Banda Gamarala              | Swampy land  | 0       | 0 23  | 10                        |
| Z 1109 | Mailagahakumbura                   | do.                                    | Paddy field  | 4       | 0 26  | 20                        |
| A 1110 | —                                  | Kirimetiya Banda Gamarala and others   | Chena        | 5       | 1 14  | 10                        |
| B 1110 | Wehenakumbura or Pahalabagekumbura | Banda Gamarala                         | Paddy field  | 3       | 2 36  | 20                        |
| C 1110 | Kongahakumbura                     | Mudalihamy Arachchi and others         | do.          | 0       | 2 19  | 20                        |
| D 1110 | Do.                                | Ukku Bandarala and others              | do.          | 0       | 2 4   | 20                        |
| E 1110 | Dangahakumbura                     | Menik Etans and others                 | do.          | 0       | 1 19  | 20                        |
| F 1110 | Do.                                | Amanagamarala Punchi Rala and others   | do.          | 0       | 1 0   | 20                        |
| G 1110 | Do.                                | Kalubanda and others                   | do.          | 0       | 1 25  | 20                        |
| H 1110 | Do.                                | Balalarala Suduhamy and others         | do.          | 0       | 2 32  | 20                        |
| I 1110 | Do.                                | do.                                    | do.          | 0       | 2 29  | 20                        |
| J 1110 | Gansuriyagahakumbura               | Wanniunnehelage Punchi Menika          | do.          | 0       | 1 7   | 20                        |
| K 1110 | Do.                                | Mahakadawarala Banda                   | do.          | 0       | 2 7   | 20                        |
| L 1110 | Do.                                | Balalarala Appuhamy and others         | do.          | 0       | 2 17  | 20                        |
| M 1110 | Do.                                | Mudalihamy Vidane and others           | do.          | 0       | 1 18  | 20                        |
| N 1110 | Do.                                | Mudalihamy and others                  | do.          | 0       | 1 11  | 20                        |
| O 1110 | Do.                                | Mudalihamy Arachchi and others         | do.          | 0       | 1 18  | 20                        |
| P 1110 | Palugahakumbura                    | Lekammahatenegedara Wannihamy          | do.          | 0       | 1 21  | 20                        |
| Q 1110 | Do.                                | Ukku Banda Bandarala                   | do.          | 0       | 1 29  | 20                        |
| R 1110 | Do.                                | Lekama Ranhamy                         | do.          | 0       | 1 22  | 20                        |
| S 1110 | Do.                                | Bandarala Kapuruhamy and others        | do.          | 0       | 1 33  | 20                        |
| T 1110 | Kongahakumbura                     | B. Punchirala and others               | do.          | 0       | 1 22  | 20                        |
| U 1110 | Do.                                | Banda Gamarala and others              | do.          | 0       | 2 31  | 20                        |
| V 1110 | Do.                                | Tenebergedara Ukku Banda and others    | do.          | 0       | 2 27  | 20                        |
| W 1110 | Ihalakumbura                       | Ukku Banda and others                  | do.          | 0       | 1 30  | 20                        |
| X 1110 | Do.                                | Kirimetiya Punchirala and others       | do.          | 0       | 1 10  | 20                        |
| Y 1110 | Do.                                | Kirimetiya Kapuruhamy and others       | do.          | 0       | 1 0   | 20                        |
| Z 1110 | Do.                                | do.                                    | do.          | 0       | 1 18  | 20                        |
| A 1111 | Virendagahakumbura                 | Kirimetiya Mudalihamy and others       | do.          | 0       | 2 9   | 20                        |
| B 1111 | Do.                                | Kuma and others                        | do.          | 0       | 1 13  | 20                        |
| C 1111 | Do.                                | Punchi Menika and others               | do.          | 0       | 1 10  | 20                        |
| D 1111 | Kumbukgahakumbura                  | Koralegedara Mudalihamy and others     | do.          | 0       | 3 17  | 20                        |
| E 1111 | Do.                                | Badarallegedara Ukkuhamy               | do.          | 0       | 1 34  | 20                        |
| F 1111 | Do.                                | Makadawerala Suduhamy                  | do.          | 0       | 2 8   | 20                        |
| G 1111 | Dammunugahakumbura                 | Tambarala Kalu Banda and others        | do.          | 0       | 1 13  | 20                        |
| H 1111 | Do.                                | Tambarala Kiri Banda and others        | do.          | 0       | 1 15  | 20                        |
| I 1111 | Do.                                | Mahakadawerala Banda Vidane and others | do.          | 0       | 1 9   | 20                        |
| J 1111 | Do.                                | Nekatrala Mudalihamy and others        | do.          | 0       | 1 20  | 20                        |
| K 1111 | Do.                                | Bandaralagedara Punchirala and others  | do.          | 0       | 2 28  | 20                        |
| L 1111 | Do.                                | Wanniunnehelagedara Banda              | do.          | 0       | 1 16  | 20                        |
| M 1111 | Do.                                | Kirimetiya Punchi Menika               | do.          | 0       | 1 9   | 20                        |
| N 1111 | Kongahakumbura                     | Kirimetiya Kapuruhamy and others       | do.          | 0       | 2 19  | 20                        |
| O 1111 | Do.                                | Dingiri Menika                         | do.          | 0       | 3 7   | 20                        |
| P 1111 | Do.                                | Helebawe Banda                         | do.          | 0       | 2 26  | 20                        |
| Q 1111 | Dahamunekotakumbura                | Kirimetiya Punchirala and others       | do.          | 2       | 1 7   | 20                        |
| R 1111 | Ahatugahakumbura                   | Ukku Banda and others                  | do.          | 0       | 2 27  | 20                        |
| S 1111 | Gansuriyagahakumbura               | Kirimetiya Appuhamy                    | do.          | 0       | 0 39  | 20                        |
| T 1111 | Do.                                | R. Punchirala                          | do.          | 0       | 1 8   | 20                        |
| U 1111 | Kongahakumbura                     | K. Kiri Menika                         | do.          | 0       | 1 15  | 20                        |

| Lot.   | Name of Land.        | Name of Claimant.                          | Description.    | Extent. |       | Upset Price<br>per Acre.<br>Rs. |
|--------|----------------------|--|-----------------|---------|-------|---------------------------------|
|        |                      |  |                 | A.      | R. P. |                                 |
| V 1111 | Kongahakumbura       | K. Ukku Banda                              | Paddy field     | 0       | 1 30  | 20                              |
| W 1111 | Do.                  | M. Ukku Banda and others                   | do.             | 0       | 1 12  | 20                              |
| X 1111 | Do.                  | K. Punchirala                              | do.             | 0       | 1 25  | 20                              |
| Y 1111 | Do.                  | K. Punchirala and others                   | do.             | 0       | 2 36  | 20                              |
| Z 1111 | Kumbukgahakumbura    | K. Ukkubanda Arachchi and others           | do.             | 4       | 2 0   | 20                              |
| A 1112 | —                    | do.  | Threshing floor | 0       | 0 23  | 10                              |
| B 1112 | Kongahakumbura       | Rajalagawa Pansala Unnanse                 | Paddy field     | 0       | 1 19  | 20                              |
| C 1112 | Helembagahakumbura   | Kirimetiya Pansela Unnanse                 | do.             | 2       | 0 32  | 20                              |
| D 1112 | Dangalakumbura       | Makaduwerala Kuma Etana                    | do.             | 0       | 1 28  | 20                              |
| E 1112 | Do.                  | Hilembawa Suduhamy                         | do.             | 0       | 1 17  | 20                              |
| F 1112 | Palugahakumbura      | Nekatirala Wannihamy and others            | do.             | 0       | 2 38  | 20                              |
| G 1112 | Do.                  | Helembave Aburandu Levve                   | do.             | 0       | 3 2   | 20                              |
| H 1112 | Do.                  | K. Ranghamy and others                     | do.             | 0       | 1 32  | 20                              |
| I 1112 | Helembagahakumbura   | K. Mudalihamy                              | do.             | 1       | 0 26  | 20                              |
| J 1112 | Do.                  | K. Pinhamy and others                      | do.             | 0       | 2 28  | 20                              |
| K 1112 | Do.                  | K. Ranghamy Lekama                         | do.             | 0       | 2 21  | 20                              |
| L 1112 | Suriyagahakumbura    | Mediyawe Bairala and others                | do.             | 2       | 2 35  | 20                              |
| M 1112 | Dangahakumbura       | M. Ukku Banda and others                   | do.             | 0       | 2 0   | 20                              |
| N 1112 | Do.                  | do.  | do.             | 0       | 0 17  | 20                              |
| O 1112 | Suriyagahakumbura    | Mediyawe Wannihamy and others              | do.             | 0       | 0 31  | 20                              |
| P 1112 | Mailagahakumbura     | Mediyawe Malhamy Gamarala                  | do.             | 0       | 0 12  | 20                              |
| Q 1112 | Gansuriyagahakumbura | Mediyawe Wannihamy and Dingiri Menika      | do.             | 0       | 3 14  | 20                              |
| R 1112 | Mailagahakumbura     | Malhamy and others                         | do.             | 0       | 3 9   | 20                              |
| S 1112 | Kongahakumbura       | Ukku Banda and Kulu Etana                  | do.             | 0       | 3 38  | 20                              |
| T 1112 | Do.                  | Mediyawe Puchi Menika                      | do.             | 0       | 3 22  | 20                              |
| U 1112 | Kadurugahakumbura    | Kirimetiya Suduhamy                        | do.             | 0       | 3 4   | 20                              |
| V 1112 | Do.                  | Kirimetiya Banda                           | do.             | 0       | 3 7   | 20                              |
| W 1112 | Do.                  | Kirimetiya Herathamy                       | do.             | 0       | 3 32  | 20                              |
| X 1112 | Do.                  | Kirimetiya Menikhamy                       | do.             | 0       | 1 32  | 20                              |
| Y 1112 | Do.                  | Kirimetiya Punchirala                      | do.             | 0       | 1 32  | 20                              |
| Z 1112 | Palugahakumbura      | do.  | do.             | 0       | 1 23  | 20                              |
| A 1113 | Do.                  | Udungawe Menikrala                         | do.             | 0       | 0 13  | 20                              |
| B 1113 | Do.                  | Kirimetiya Appuhamy                        | do.             | 0       | 2 2   | 20                              |
| C 1113 | Do.                  | Kirimetiya Herathamy, &c.                  | do.             | 0       | 1 17  | 20                              |
| D 1113 | Dangahakumbura       | Kirimetiya Wannihamy                       | do.             | 0       | 2 2   | 20                              |
| E 1113 | Do.                  | Kirimetiya Appuhamy                        | do.             | 0       | 1 37  | 20                              |
| F 1113 | Moragahakumbura      | Niketrala Udangawa                         | do.             | 0       | 1 35  | 20                              |
| G 1113 | Suriyagahakumbura    | Kirimetiya Punchirala and others           | do.             | 0       | 2 2   | 20                              |
| H 1113 | Do.                  | Kirimetiya Ukku Banda, Arachchi            | do.             | 0       | 2 11  | 20                              |
| I 1113 | Kumbukgahakumbura    | Mediyawe Kapuruhamy Gamarala, &c.          | do.             | 2       | 2 35  | 20                              |
| J 1113 | Do.                  | Mediyawe Suduhamy and Nekati Etana         | do.             | 5       | 0 36  | 20                              |
| K 1113 | Karandagahakumbura   | Randanagama Kawrala and Bandirala          | do.             | 0       | 3 7   | 20                              |
| L 1113 | Kongahakumbura       | Mediyawe Ranhamy Banda                     | do.             | 1       | 0 30  | 20                              |
| M 1113 | Do.                  | Mediyawe Punchirala and others             | do.             | 1       | 0 37  | 20                              |
| N 1113 | Mailagahakumbura     | Mediyawe Menikrala                         | do.             | 0       | 2 17  | 20                              |
| O 1113 | Palugahakumbura      | Kohombakadawala Ranhamy and others         | do.             | 1       | 0 33  | 20                              |
| P 1113 | Mailagahakumbura     | H. Kapuruhamy                              | do.             | 0       | 2 26  | 20                              |
| Q 1113 | Do.                  | Kirimetiya Suduhamy, Korala                | do.             | 0       | 2 21  | 20                              |
| R 1113 | Dangahakumbura       | Mediyawe Suduhamy                          | do.             | 0       | 2 27  | 20                              |
| S 1113 | Do.                  | Mediyawe Kapuruhamy Gamarala               | do.             | 0       | 3 15  | 20                              |
| T 1113 | Do.                  | Pinhamy Vidane and others                  | do.             | 0       | 3 8   | 20                              |
| U 1113 | Kongahakumbura       | Kohombakadawala, late Arachchi, and others | do.             | 0       | 3 10  | 20                              |
| V 1113 | Palugahakumbura      | Kohombakadawala Sittiringala and others    | do.             | 0       | 2 32  | 20                              |
| W 1113 | Timbirigalakumbura   | Kohombakadawala Ranhamy and others         | do.             | 0       | 3 3   | 20                              |
| X 1113 | Palugahakumbura      | Kohombakadawala Kupuruhamy                 | do.             | 0       | 2 29  | 20                              |
| Y 1113 | Do.                  | Mediyawe Banda                             | do.             | 0       | 3 19  | 20                              |
| Z 1113 | Do.                  | Kohombakadawala Mudalihamy and others      | do.             | 0       | 3 21  | 20                              |
| A 1114 | Kongahakumbura       | Banda Etana and others                     | do.             | 3       | 0 0   | 20                              |
| B 1114 | Karandagahakumbura   | Mediyawe Suduhamy                          | do.             | 3       | 1 12  | 20                              |
| C 1114 | Dangahakumbura       | M. Gamarallegedara Malhamy Gamarala        | do.             | 3       | 1 32  | 20                              |
| D 1114 | Weyayehena           | Kapuruhamy Gamarala and others             | Chena           | 15      | 1 8   | 10                              |
| G 1114 | Kongahakumbura       | H. K. Kana Nana Mohadmod Merikar           | Paddy field     | 2       | 2 34  | 20                              |
| H 1114 | Timbirigahakumbura   | M. Punchirala Ranhamy and others           | do.             | 3       | 1 12  | 20                              |
| I 1114 | Mailagahakumbura     | do.  | do.             | 0       | 3 16  | 20                              |
| J 1114 | Do.                  | Punchirallegedara Kaluhamy                 | do.             | 0       | 3 11  | 20                              |
| K 1114 | Do.                  | Punchirallegedara Puchi Etana              | do.             | 1       | 2 7   | 20                              |
| L 1114 | Mailagahakumbura     | M. Punchirallegedara Pinhamy               | do.             | 0       | 0 15  | 10                              |
| M 1114 | Mailagahakumbura     | do.  | Threshing floor | 1       | 1 18  | 20                              |
| N 1114 | Do.                  | Hito Kapuruhamy                            | Paddy field     | 1       | 2 11  | 20                              |
| O 1114 | Bulugahakumbura      | M. Punchirala Banda                        | do.             | 0       | 1 15  | 20                              |
| P 1114 | Palugahakumbura      | M. P. Pinhamy and others                   | do.             | 5       | 0 0   | 20                              |
| Q 1114 | Bulugahakumbura      | M. Punchirala Banda and others             | do.             | 0       | 3 30  | 20                              |
| R 1114 | Do.                  | K. Liyanarala Kapuruhamy and others        | do.             | 0       | 3 3   | 20                              |



| නො.    | ඉඩමේ නම.        | අයිතිකම් කීපයක.                  | අන්දම                            | මහත.      | අක්කර |
|--------|-----------------|----------------------------------|----------------------------------|-----------|-------|
|        |                 |                                  |                                  | අ. රු. ප. | සැ.   |
| G 1110 | දක්ගහකුඹුර      | කළුබන්ධා සහ තවත්අය               | කුඹුර                            | 0 1 25    | 20    |
| H 1110 | එම              | බලලේල්ලා සුධාම සහ තවත්අය         | එම                               | 0 2 32    | 20    |
| I 1110 | එම              | එම                               | එම                               | 0 2 29    | 20    |
| J 1110 | ගන්සුරියගහකුඹුර | වත්තිඋත්තැහැලා පුත්තිමැතිකා      | එම                               | 0 1 7     | 20    |
| K 1110 | එම              | මහකඩවරල බන්ධා                    | එම                               | 0 2 7     | 20    |
| L 1110 | එම              | බලලේල්ලා අප්පුහාම සහ තවත් අය     | එම                               | 0 2 17    | 20    |
| M 1110 | එම              | මුදලිහාමි විදානේ සහ තවත්අය       | එම                               | 0 1 18    | 20    |
| N 1110 | එම              | මුදලිහාමි සහ තවත්අය              | එම                               | 0 1 11    | 20    |
| O 1110 | එම              | මුදලිහාමි ආරච්චි සහ තවත්අය       | එම                               | 0 1 18    | 20    |
| P 1110 | පඵහහකුඹුර       | ලේකම්මහත්තීන්තේගෙදර වත්තිහාමි    | එම                               | 0 1 21    | 20    |
| Q 1110 | පඵහහකුඹුර       | උක්කුබන්ධා බන්ධිරල               | එම                               | 0 1 29    | 20    |
| R 1110 | එම              | ලේකම් රංහාමි                     | එම                               | 0 1 22    | 20    |
| S 1110 | එම              | බන්ධාරල කපුරුහාමි සහ තවත් අය     | එම                               | 0 1 33    | 20    |
| T 1110 | කෝන්ගහකුඹුර     | බී. පුත්තිරල සහ තවත්             | එම                               | 0 1 22    | 20    |
| U 1110 | එම              | බන්ධා ගමරල සහ තවත්               | එම                               | 0 2 31    | 20    |
| V 1110 | එම              | ගෙනමුරේගෙදර උක්කුබන්ධා සහ තවත්   | එම                               | 0 2 27    | 20    |
| W 1110 | ඉහලකුඹුර        | උක්කුබන්ධා සහ තවත්               | එම                               | 0 1 30    | 20    |
| X 1110 | එම              | කිරිමැරියේ පුත්තිරල සහ තවත්      | එම                               | 0 1 10    | 20    |
| Y 1110 | එම              | කපුරුහාමි සහ තවත්                | එම                               | 0 1 0     | 20    |
| Z 1110 | එම              | එම                               | එම                               | 0 1 18    | 20    |
| A 1111 | විරුගහකුඹුර     | කිරිමැරියාමේ මුදලිහාමි සහ තවත්   | එම                               | 0 2 9     | 20    |
| B 1111 | එම              | කුමා සහ තවත්                     | එම                               | 0 1 13    | 20    |
| C 1111 | එම              | පුත්තිමැතිකා සහ තවත්             | එම                               | 0 1 10    | 20    |
| D 1111 | කුඹුන්ගහකුඹුර   | කෝරලේගෙදර මුදලිහාමි සහ තවත්      | එම                               | 0 3 17    | 20    |
| E 1111 | එම              | බද්දෙරල්ලා ගෙදර උක්කුහාමි        | එම                               | 0 1 34    | 20    |
| F 1111 | එම              | මාකඩවරල සුදුහාමි                 | එම                               | 0 2 8     | 20    |
| G 1111 | දමුහුගහකුඹුර    | තමබාරල කළුබන්ධා සහ තවත්          | එම                               | 0 1 13    | 20    |
| H 1111 | එම              | තමබාරල කිරිබන්ධා සහ තවත්         | එම                               | 0 1 15    | 20    |
| I 1111 | එම              | මහකඩවරල බන්ධා විදානේ සහ තවත්     | එම                               | 0 1 9     | 20    |
| J 1111 | එම              | තැකන්දරල මුදලිහාමි සහ තවත්       | එම                               | 0 1 20    | 20    |
| K 1111 | එම              | බන්ධාරල්ලා ගෙදර පුත්තිරල සහ තවත් | එම                               | 0 2 28    | 20    |
| L 1111 | එම              | වත්තිඋත්තැහැලා ගෙදර බන්ධා        | එම                               | 0 1 16    | 20    |
| M 1111 | එම              | කිරිමැරියාමේ පුත්තිමැතිකා        | එම                               | 0 1 9     | 20    |
| N 1111 | කෝන්ගහකුඹුර     | එම කපුරුහාමි සහ තවත්             | එම                               | 0 2 19    | 20    |
| P 1111 | එම              | බන්ධාරල්ලා                       | එම                               | 0 3 7     | 20    |
| Q 1111 | එම              | ගෙලේමහොව බන්ධා                   | එම                               | 0 2 26    | 20    |
| O 1111 | දහමුනේකොට්      | කුඹුර                            | කිරිමැරියාමේ පුත්තිරල සහ සහ තවත් | එම        | 2 1 7 |
| R 1111 | දැහැපුහහකුඹුර   | උක්කුබන්ධා සහ තවත්               | එම                               | 0 2 27    | 20    |
| S 1111 | ගන්සුරියගහකුඹුර | කිරිමැරියාමේ අප්පුහාමි           | එම                               | 0 0 39    | 20    |
| T 1111 | එම              | ආර්. පුත්තිරල                    | එම                               | 0 1 8     | 20    |
| U 1111 | කෝන්ගහකුඹුර     | කේ. කිරිමැතිකා                   | එම                               | 0 1 15    | 20    |
| V 1111 | එම              | කේ. උක්කුබන්ධා                   | එම                               | 0 1 30    | 20    |
| W 1111 | එම              | දැමි. උක්කුබන්ධා සහ තවත්         | එම                               | 0 1 12    | 20    |
| X 1111 | එම              | කේ. පුත්තිරල                     | එම                               | 0 1 25    | 20    |
| Y 1111 | එම              | එම සහ තවත්                       | එම                               | 0 2 36    | 20    |
| Z 1111 | කුඹුන්ගහකුඹුර   | කේ. උක්කුබන්ධා ආරච්චි සහ තවත්    | එම                               | 4 2 0     | 20    |
| A 1112 | එම              | එම                               | කළුත                             | 0 0 23    | 10    |
| B 1112 | කෝන්ගහකුඹුර     | රුහුණාව පන්සලේ උත්තැහැලා         | කුඹුර                            | 0 1 19    | 20    |
| C 1112 | හැලඹහහකුඹුර     | කිරිමැරියාමේ පන්සලේ උත්තැහැලා    | එම                               | 2 0 32    | 20    |
| D 1112 | දක්ගලකුඹුර      | මාකඩවරල කුමාරඵහහා                | එම                               | 0 1 28    | 20    |
| E 1112 | එම              | හැලඹවැවේ සුදුහාමි                | එම                               | 0 1 17    | 20    |
| F 1112 | පඵහහකුඹුර       | තැකන්දරල වත්තිහාමි සහ තවත්       | එම                               | 0 2 38    | 20    |
| G 1112 | එම              | හැලඹවැවේ අබරන්දලෙහිමේ            | එම                               | 0 3 2     | 20    |
| H 1112 | එම              | කේ. රත්හාමි සහ තවත්              | එම                               | 0 1 32    | 20    |
| I 1112 | හැලඹහහකුඹුර     | කේ. මුදලිහාමි                    | එම                               | 1 0 26    | 20    |
| J 1112 | එම              | කේ. පිත්තාමි සහ තවත්             | එම                               | 0 2 28    | 20    |
| K 1112 | එම              | කේ. රත්හාමි ලේකම්                | එම                               | 0 2 21    | 20    |
| L 1112 | සුරියගහකුඹුර    | මැදියාමේ බිසිරල සහ තවත්          | එම                               | 2 2 35    | 20    |
| M 1112 | දක්ගහකුඹුර      | දැමි. උක්කුබන්ධා සහ තවත්         | එම                               | 0 2 0     | 20    |
| N 1112 | එම              | එම                               | එම                               | 0 0 17    | 20    |
| O 1112 | සුරියගහකුඹුර    | මැදියාමේ වත්තිහාමි සහ තවත්       | එම                               | 0 0 31    | 20    |
| P 1112 | මසලගහකුඹුර      | මල්හාමි ගමරල සහ තවත්             | එම                               | 0 0 12    | 20    |
| Q 1112 | ගන්සුරියගහකුඹුර | වත්තිහාමි සහ බිත්තිමැතිකා        | එම                               | 0 3 14    | 20    |
| R 1112 | මසලගහකුඹුර      | මල්හාමි සහ තවත්                  | එම                               | 0 3 9     | 20    |
| S 1112 | කෝන්ගහකුඹුර     | උක්කුබන්ධා සහ කළුඵහහා            | එම                               | 0 3 38    | 20    |
| T 1112 | එම              | මැදියාමේ පුත්තිමැතිකා            | එම                               | 0 3 22    | 20    |
| U 1112 | කපුරුගහකුඹුර    | කිරිමැරියාමේ සුදුහාමි            | එම                               | 0 3 4     | 20    |

| නො.    | ඉඩමේ නම.           | අයිතිකම් කිසිවක.  | අන්දම. | අක්කර     |         |
|--------|--------------------|---|--------|-----------|---------|
|        |                    |   |        | මහස.      | සක මිල. |
|        |                    |   |        | අ. රු. ප. | රු.     |
| V 1112 | කඳුරුගහකුඹුර       | එම බන්ධා  | කුඹුර  | 0 3 7     | 20      |
| W 1112 | එම                 | හේරන්හාමි   | එම     | 0 3 32    | 20      |
| X 1112 | එම                 | මැතික්හාමි  | එම     | 0 1 32    | 20      |
| Y 1112 | එම                 | පුන්විතල  | එම     | 0 1 32    | 20      |
| Z 1112 | පළමුගහකුඹුර        | එම  | එම     | 0 1 23    | 20      |
| A 1113 | එම                 | උදන්හාමි මැතික්හාමි                                     | එම     | 0 0 13    | 20      |
| B 1113 | එම                 | කිරිමැටියාමි අප්පුහාමි                                  | එම     | 0 2 2     | 20      |
| C 1113 | එම                 | හේරන්හාමි   | එම     | 0 1 17    | 20      |
| D 1113 | දන්ගහකුඹුර         | එම වන්හාමි  | එම     | 0 2 2     | 20      |
| E 1113 | එම                 | එම අප්පුහාමි  | එම     | 0 1 37    | 20      |
| F 1113 | මොරගහකුඹුර         | උදන්හාමි කැකන්හාමි                                      | එම     | 0 1 35    | 20      |
| G 1113 | සුරිගහකුඹුර        | කිරිමැටියාමි පුන්විතල සහ තවත්                           | එම     | 0 2 2     | 20      |
| H 1113 | එම                 | එම උක්කුබන්ධා ආරච්චි                                    | එම     | 0 2 11    | 20      |
| I 1113 | කුඹුක්ගහකුඹුර      | මැදියාමි කපුරුහාමි ගමරල සහ තවත්                         | එම     | 2 2 35    | 20      |
| J 1113 | එම                 | සුද්දහාමි සහ නැකන්එතනා                                  | එම     | 5 0 36    | 20      |
| K 1113 | කරදගහකුඹුර         | රන්දගම කවරල සහ බන්ධිතල                                  | එම     | 0 3 7     | 20      |
| L 1113 | කෝන්ගහ කුඹුර       | මැදියාමි රන්හාමි බන්ධා                                  | කුඹුර  | 1 0 30    | 20      |
| M 1113 | එම                 | පුන්විතල සහ තවත් අග                                     | එම     | 1 0 37    | 20      |
| N 1113 | මසිලගහ කුඹුර       | මැතික්හාමි  | එම     | 0 2 17    | 20      |
| O 1113 | පළමුගහකුඹුර        | කොහොඹකඩවල රංහාමි සහ තවත්                                | එම     | 1 0 38    | 20      |
| P 1113 | මසිලගහකුඹුර        | එම්. කපුරුහාමි  | එම     | 0 2 26    | 20      |
| Q 1113 | එම                 | කිරිමැටියාමි සුද්දහාමි කෝරල                             | එම     | 0 2 21    | 20      |
| R 1113 | දන්ගහකුඹුර         | මැදියාමි සුද්දහාමි                                      | එම     | 0 2 27    | 20      |
| S 1113 | දන්ගහකුඹුර         | මැදියාමි කපුරුහාමි ගමරල                                 | එම     | 0 3 15    | 20      |
| T 1113 | එම                 | පින්හාමි විදුනේ සහ තවත්                                 | එම     | 0 3 8     | 20      |
| U 1113 | කෝන්ගහකුඹුර        | කොහොඹකඩවල හිටපු ආරච්චි සහ තවත්                          | එම     | 0 3 10    | 20      |
| V 1113 | පළමුගහකුඹුර        | සෙනගිරල සහ තවත්   | එම     | 0 2 32    | 20      |
| W 1113 | කිරිමැටියාමි කුඹුර | කොහොඹකඩවල රංහාමි සහ තවත්                                | එම     | 0 3 3     | 20      |
| X 1113 | පළමුගහකුඹුර        | කපුරුහාමි   | එම     | 0 2 29    | 20      |
| Y 1113 | එම                 | මැදියාමි බන්ධා  | එම     | 0 3 19    | 20      |
| Z 1113 | එම                 | කොහොඹකඩවල මුදලියාමි සහ තවත්                             | එම     | 0 3 21    | 20      |
| A 1114 | කෝන්ගහකුඹුර        | බන්ධාඑතනා සහ තවත්                                       | එම     | 3 0 0     | 20      |
| B 1114 | කරදගහකුඹුර         | මැදියාමි සුදුහාමි                                       | එම     | 3 1 12    | 20      |
| C 1114 | දන්ගහකුඹුර         | ඇම්. ජී. මලහාමි ගමරල                                    | එම     | 3 1 32    | 20      |
| D 1114 | විකාජේගේන          | කපුරුහාමි ගමරල සහ තවත්                                  | ගේන    | 15 1 8    | 10      |
| G 1114 | කෝන්ගහකුඹුර        | එම්. කේ. කානා. හානා. මකමඩි මරික්කාර                     | කුඹුර  | 2 2 34    | 20      |
| H 1114 | කිරිමැටියාමි කුඹුර | ඇම්. පුන්විතල සහ තවත්                                   | එම     | 3 1 12    | 20      |
| I 1114 | මසිලගහකුඹුර        | එම  | එම     | 0 3 16    | 20      |
| J 1114 | එම                 | පුන්විතලලොගෙදර කළුහාමි                                  | එම     | 0 3 11    | 20      |
| K 1114 | එම                 | පුන්විතල සහ තවත්  | එම     | 1 2 7     | 20      |
| L 1114 | මසිලගහකේන          | ඇම්. පුන්විතලලොගෙදර පිංහාමි                             | කමත    | 0 0 15    | 10      |
| M 1114 | මසිලගහකුඹුර        | එම  | කුඹුර  | 1 1 18    | 20      |
| N 1114 | එම                 | හිකෝකපුරුහාමි   | එම     | 1 2 11    | 20      |
| O 1114 | බුළුගහකුඹුර        | ඇම්. පුන්විතල බන්ධා                                     | එම     | 0 1 15    | 20      |
| P 1114 | පළමුගහකුඹුර        | ඇම්. පී. පින්හාමි සහ තවත්                               | එම     | 5 0 0     | 20      |
| Q 1114 | බුළුගහකුඹුර        | ඇම්. පුන්විතල බන්ධා සහ තවත්                             | එම     | 0 3 30    | 20      |
| R 1114 | එම                 | කේ. ලියනගල කපුරුහාමි සහ තවත්                            | එම     | 0 3 3     | 20      |
| S 1114 | කුඹුක්ගහකුඹුර      | කේ. මුදලියාමි සහ තවත්                                   | එම     | 0 3 16    | 20      |
| T 1114 | කුඹුක්ගහකුඹුර      | කේ. බසිරල සෙල්ලප්පු                                     | එම     | 0 3 21    | 20      |
| U 1114 | එම                 | ඉහලගම වන්හාමි   | එම     | 0 3 36    | 20      |
| V 1114 | මසිලගහකුඹුර        | කේ. සෙනගිරල සහ තවත්                                     | එම     | 1 1 0     | 20      |
| W 1114 | දන්ගහකුඹුර         | කිරිකඩවල ලියනගල කවුරල සහ සහ තවත්                        | එම     | 1 1 35    | 20      |
| X 1114 | දන්ගහකුඹුර         | කේ. අප්පුහාමි සහ රන්හාමි                                | එම     | 1 2 5     | 20      |
| Y 1114 | මසිලගහකුඹුර        | මැදියාමි සුදුහාමි                                       | එම     | 3 2 32    | 20      |
| Z 1114 | කෝන්ගහකුඹුර        | කේ. පින්හාමි සහ බන්ධාඑතනා                               | එම     | 6 0 39    | 20      |
| A 1115 | ගලකුඹුර            | ඇම්. ජී. මලහාමි ගමරල සහ සුදුහාමි ගම—මැදියාමි සහ හැලඹුව. | එම     | 5 1 7     | 20      |
| B 1115 | —                  | මැදියාමි ගන්කාරගේ                                       | ගේන    | 11 0 22   | 10      |
| D 1115 | හැලඹුවැවගේන        | බසිරල සහ තවත්   | එම     | 1 3 5     | 10      |
| E 1115 | මිහගකුඹුර          | කේ. මුදලියාමි හිටපු ආරච්චි                              | කුඹුර  | 1 3 23    | 20      |
| F 1115 | කෝන්ගහකුඹුර        | කිරිකපුරුහාමි සහ තවත්                                   | එම     | 0 3 1     | 20      |
| G 1115 | හැලඹුවකුඹුර        | කේ. උක්කුබන්ධා සහ තවත් ගම—මැදියාමි.                     | එම     | 1 1 15    | 20      |
| H 1115 | මසිලගහකුඹුර        | මැදියාමි ලපරල   | කුඹුර  | 0 2 34    | 20      |
| I 1115 | එම                 | කේ. මුදලියාමි හිටපු ආරච්චි                              | එම     | 0 2 20    | 20      |
| J 1115 | —                  | එම  | කමත    | 0 0 2     | 10      |
| K 1115 | දන්ගහකුඹුර         | මැදියාමි බන්ධප්පු සහ තවත්                               | කුඹුර  | 1 2 22    | 20      |
| L 1115 | එම                 | කේ. ජී. පුන්විතල  | එම     | 1 0 28    | 20      |

| නො     | ඉඩමේ නම.       | අයිතියක් කියන්නා.                  | අක්ෂර. | මහත. අක්ෂර. |     |
|--------|----------------|------------------------------------|--------|-------------|-----|
|        |                |                                    |        | අ. රු ප.    | රු. |
| M 1115 | දත්තකකුඹුර     | කේ. බී. කපුරුගාම                   | එම     | 1 0 38      | 20  |
| N 1115 | එම             | කේ. බී. උක්කුචන්ඩා                 | එම     | 1 1 6       | 20  |
| P 1115 | හැලුම්ගහකුඹුර  | කිරිමැටියාමේ පන්සල                 | එම     | 1 1 11      | 20  |
| Q 1115 | කුඹුක්ගහකුඹුර  | ඩබ්ලිව්. උක්කුචන්ඩා                | එම     | 1 1 12      | 20  |
| R 1115 | හැලුම්ගහකුඹුර  | පෙරන්තාමි කොන්දේස්තර               | එම     | 1 1 31      | 20  |
| S 1115 | කෝන්ගහකුඹුර    | කේ. සුදුසාමි කෝරුල සහ තවත්         | එම     | 1 1 28      | 20  |
| T 1115 | හැලුම්ගහකුඹුර  | පී. පී. කිරිමැටියා                 | එම     | 1 1 33      | 20  |
| U 1115 | මයිලගහකුඹුර    | ඒ. උක්කුචන්ඩා                      | එම     | 0 3 11      | 20  |
| V 1115 | එම             | ඒ. පුත්තරාල                        | එම     | 0 3 11      | 20  |
| W 1115 | එම             | කැකතිරු කිරිබඩා                    | එම     | 0 2 35      | 20  |
| X 1115 | එම             | කේ. ඇන්. උපරුල බන්ධුරාල            | එම     | 0 2 28      | 20  |
| Y 1115 | දත්තකකුඹුර     | කේ. කච්චන්ඩා                       | එම     | 1 3 2       | 20  |
| Z 1115 | කෝන්ගහකුඹුර    | මැදියාමේ බන්ඩා                     | එම     | 1 2 25      | 20  |
| A 1116 | මයිලගහකුඹුර    | කේ. පෙරන්තාමි                      | එම     | 1 3 34      | 20  |
| B 1116 | කුඹුක්ගහකුඹුර  | ඇම්. පී. පී. වන්තියාමි සහ මල්ගාමි  | එම     | 3 3 18      | 20  |
| C 1116 | කෝන්ගහකුඹුර    | එම සහ තවත් අය                      | එම     | 2 3 34      | 20  |
| D 1116 | කපුරුගහකුඹුර   | කේ. බී. අප්පුසාමි සහ සුදුසාමි      | එම     | 4 0 16      | 20  |
| E 1116 | හැලුම්ගහකුඹුර  | ඇම්. ඇම්. මුදලියාමි උපාසකරුල       | එම     | 1 0 6       | 20  |
| F 1116 | දත්තක කුඹුර    | පී. පී. කුඩාබන්ඩා                  | එම     | 1 2 5       | 20  |
| G 1116 | හැලුම්ගහකුඹුර  | පී. පී. රත්නාමි                    | එම     | 1 1 35      | 20  |
| H 1116 | දත්තකකුඹුර     | අ. ම. බන්ඩා හිටපු අරච්චිල          | එම     | 1 1 9       | 20  |
| I 1116 | එම             | ගමරුලතෙදර සහ තවත් අය               | එම     | 2 2 19      | 20  |
| J 1116 | පඵගහකුඹුර      | ආණ්ඩුව සහ රත්නාමිද, බිසිරුලද සහ අය | එම     | 5 3 2       | 20  |
| K 1116 | පනාකාගහමුල හේන | ආණ්ඩුවද, වන්තියාමි සහ බිසිරුල හේන  | එම     | 0 3 28      | 10  |

මෙම ඉඩම් ගැන තවත් වැඩි විස්තර සර්වේචර්ස් හරහා ලබාගත හැකි බවට පුළුල්ව දන්වමි.

ගරුකර ආණ්ඩුකාර උතුරු මහනුවෙහි අංශ 1 ලෙස,  
ඩබ්ලිව්. පී. මෙලර්,  
වැඩබලන මහලේකම්වරයා වෙත.

No. 1,523, N.W. P.

Colonial Secretary's Office,  
Colombo, October 8, 1901.

ON Monday, November 18, 1901, at 1 o'clock P.M., and on the following days, the Government Agent for the North-Western Province will put up for sale or settlement, at his office in the Nikaweratiya Resthouse, the under-mentioned portions of Crown Land, on the terms authorized by Government.

Twenty-eight allotments of land situated in the Wannu hatpattu division of the Kurunegala District of the North-Western Province.

| Lot.   | Name of Land.              | Name of Claimant.   | Description.  | Extent. | Upset Price per Acre. |
|--------|----------------------------|---|---------------|---------|-----------------------|
|        |                            |   |               |         |                       |
| 7566   | Godahena                   | The Crown   | Chena         | 24 0 0  | 10                    |
| 7567   | Do.                        | do.   | do.           | 211 1 0 | 10                    |
| 10310  | Palu-usewakele             | Preliminary plan No. 2,097. Village—Palu-usewawa.                                 | Mukalana      | 31 1 32 | 10                    |
| 3495   | —                          | Preliminary plan 531. Village—Hatigammuna.  | Chena         | 1 0 30  | 10                    |
| 10405  | Karandagahakumbura         | Preliminary plan 2,125. Village—Kirindigalla.                                     | Paddy field   | 1 0 2   | 40                    |
| 10406  | Dangahakumbura             | do.   | do.           | 0 2 2   | 40                    |
| Y 1133 | Kadurugahamulahena         | Preliminary plan 2,255. Village—Nikaweratiya. Wannunnebelage Appuhami and another | Chena         | 1 2 22  | 50                    |
| 2918   | Helambagasdeniya           | Preliminary plan 381. Village—Danduwwa.   | Fit for paddy | 6 1 16  | 50                    |
| 2919   | Do.                        | The Crown and Tennekoon   | Pillewa       | 3 2 25  | 50                    |
| 2920   | Do.                        | Ratemahatmaya   | do.           | 3 0 24  | 50                    |
| 2921   | Do.                        | do.   | do.           | 2 2 29  | 50                    |
| 10399  | Helambagahakumbura         | Preliminary plan 2,124. Village—Kirindigalla.                                     | Paddy field   | 2 1 35  | 30                    |
| B 1077 | Timbirigahakumbura         | Kirindigalla Menikhami  | do.           | 0 2 34  | 30                    |
| 10402  | Asweddumekongahakumbura    | do.   | do.           | 3 3 5   | 30                    |
| 10403  | Asweddumedangahakumbura    | The Crown   | do.           | 0 2 36  | 30                    |
| 10404  | Galawelakongahakumbura     | do.   | do.           | 0 3 32  | 30                    |
| 10401  | Mahawela Suriyagahakumbura | The Crown and Kirindigalle Dingiri Menika and others                              | do.           | 0 2 27  | 30                    |



| Lot.  | Name of Land.       | Name of Claimant.       | Description. | Extent.<br>A. R. P. | Upset Price      |
|---|---------------------|-------------------------|--------------|---------------------|------------------|
|   |                     |                         |              |                     | per Acre.<br>Rs. |
| Preliminary plan 543. Village—Nikaweratiya. |                     |                         |              |                     |                  |
| T 187                                       | Minipitiyakumbura   | Sellawannihamy          | Field        | 0 1 2               | 10               |
| U 187                                       | Dangaspitiyakumbura | do.                     | do.          | 0 2 16              | 10               |
| V 187                                       | Viharagodellahena   | Pinhamy                 | Chena        | 3 3 8               | 10               |
| W 187                                       | Kahatagahamulahena  | Appuhamy                | do.          | 2 0 27              | 10               |
| X 187                                       | Helambagahamulahena | Hulugalle Ratemahatmaya | do.          | 2 0 29              | 10               |
| Y 187                                       | Kadurugahamulahena  | Appuhamy                | do.          | 3 0 19              | 10               |
| Z 187                                       | Deniya-assedduma    | Lokukaurala             | do.          | 1 2 28              | 10               |
| A 188                                       | Usmigiri            | Loku Appuhamy           | Aswedduma    | 0 0 6               | 10               |
| B 188                                       | Do.                 | do.                     | do.          | 0 0 38              | 10               |
| C 188                                       | Do.                 | do.                     | do.          | 2 3 20              | 10               |
| D 188                                       | Do.                 | do.                     | do.          | 0 3 13              | 10               |

Further information respecting these lands may be obtained from the Surveyor-General, and respecting the conditions of sale from the Government Agent, North-Western Province.

By His Excellency the Governor's command,

W. T. TAYLOR,  
Acting Colonial Secretary.

No. 1,528, N.W. P.

විෂ් 1901 ක්වූ ඔක්තෝබර් මස 8 වෙනි දින කොළඹ මහසෙනෙහි රජයේ කන්තෝරුවේදී.

වසම දිසාවේ ආණ්ඩුවේ ඒජන්තවරයන්ගේ විසින් මෙහි පහත සඳහන්වන ආණ්ඩුව සන්තක ඉඩම් ආණ්ඩුවේ නියෝගවලට ප්‍රකාරව විෂ් 1901 ක්වූ කොටුවේ මස 18 වෙනි දිනට සදා දවල් 12 සහ රටපසු දවස්වලින් නිකවැරවිසේ තානාප්ති දී වෙන්දේසිකර විකුණනට යොදාගත් බෙරදෙනට යොදනවා ඇත.

වසම දිසාවේ කුරුණෑගල පලාතේ වත්තිකන්පත්තු කොට්ඨාසයේ විහිටාතිවෙන බිම්කැබලි 28යි.

සිතියම 1,452. ගම—කඩවලගෙදර.

| කො.    | ඉඩමේ නම.                 | අයිතියම කිසිතන.                                      | අන්දම.                                    | මහ.       |      | අක්කර<br>යක මිල. |
|--------|--------------------------|--|---|-----------|------|------------------|
|        |                          |  |   | අ. රු. ප. | රු.  |                  |
| 7566   | ගොඩගේන                   | රජසන්තක  | ගේන                                       | 24        | 0 0  | 10               |
| 7567   | එම                       | එම   | එම  | 211       | 1 0  | 10               |
| 10310  | පඵලස්වැවේකැලේ            | සිතියම 2,097. ගම—පඵලස්වැව.                           | මුකලාන                                    | 31        | 1 32 | 10               |
| 3495   | —                        | සිතියම 531. ගම—හැනිගම්මන.                            | ගේන                                       | 1         | 0 30 | 10               |
| 10405  | කරදගහකුඹුර               | රජසන්තක  | කුඹුර                                     | 1         | 0 2  | 40               |
| 10406  | දන්ගහකුඹුර               | එම   | එම  | 0         | 2 2  | 40               |
| Y 1133 | කදුරුගහමුලගේන            | සිතියම 2,255. ගම—නිකවැරවිස.                          | වත්තිකන්පත්තු ගමේ අප්පුහාමි සහ තවත් අයෙක් | 1         | 2 22 | 50               |
| 2918   | හැලමගස්දෙහිස             | සිතියම 381. ගම—දන්වුවාව.                             | රජසන්තකට සහ තෙන්නකෝන් රබ්මකන්මයා          | 6         | 1 16 | 50               |
| 2919   | එම                       | එම   | විවලට හොඳ ඉඩම                             | 3         | 2 25 | 50               |
| 2920   | එම                       | එම   | පිල්ලාව                                   | 3         | 0 24 | 50               |
| 2921   | එම                       | එම   | එම  | 2         | 2 29 | 50               |
| 10399  | හැලමගහකුඹුර              | සිතියම 2,124. ගම—කිරිදිගල්ල.                         | වි කුඹුර                                  | 2         | 1 35 | 30               |
| B 1077 | නිවර්ගහකුඹුර             | කිරිදිගල්ලේ මැන්නහාමි                                | එම  | 0         | 2 34 | 30               |
| 10402  | අස්වැද්දුමේ කෝන්ගහ කුඹුර | රජසන්තක  | එම  | 3         | 3 5  | 30               |
| 10403  | අස්වැද්දුමේ දන්ගහ කුඹුර  | එම   | එම  | 0         | 2 36 | 30               |
| 10404  | ගලවෙලකෝන්ගහ කුඹුර        | රජසන්තකට සහ කිරිදිගල්ලේ සිත් හිරිමැනියාට සහ තවත් අයට | එම  | 0         | 3 32 | 30               |
| 10401  | මහවෙලේ පූර්ගහහ කුඹුර     | එම   | එම  | 0         | 2 27 | 30               |
| T 187  | මිනිපිටියේ කුඹුර         | සිතියම 543. ගම—නිකවැරවිස.                            | කුඹුර                                     | 0         | 1 2  | 10               |
| U 187  | දන්ගස්පිටියේ කුඹුර       | පෙල්ලවත්තිහාමි                                       | එම  | 0         | 2 16 | 10               |
| V 187  | විහාරගොඩැල්ලේ ගේන        | පින්හාමි   | ගේන                                       | 3         | 3 8  | 10               |
| W 187  | කකටගහමුලගේන              | අප්පුහාමි  | එම  | 2         | 0 27 | 10               |
| X 187  | හැලමගහමුලගේන             | භූඵගල්ලේ රබ්මකන්මයා                                  | එම  | 2         | 0 29 | 10               |
| Y 187  | කදුරුගහමුලගේන            | අප්පුහාමි  | එම  | 3         | 0 19 | 10               |
| Z 187  | දෙනියේ අස්වැද්දුම        | ලොකුරන්රල  | එම  | 1         | 2 28 | 10               |
| A 188  | උස්මිහිරි                | ලොකුඅප්පුහාමි  | අස්වැද්දුම                                | 0         | 0 6  | 10               |
| B 188  | එම                       | එම   | එම  | 0         | 0 38 | 10               |
| C 188  | එම                       | එම   | එම  | 2         | 3 20 | 10               |
| D 188  | එම                       | එම   | එම  | 0         | 3 13 | 10               |

මෙම ඉඩම් ගැණ වැසිදුර කාරණා සර්වේචර්ජනශීලීන්ගේ සේවයෙන්, විකිණීමේ කොන්දේසි ගැණ කාරණා වසම දිසාවේ ආණ්ඩුවේ ඒජන්තවරයන්ගේ සේවයෙන් ද දැනගන්ව පුවවන.

ගරුගර ආණ්ඩුකාර උතුරුකන්වකන්සේගේ ආඥාවලට,

ඩබ්ලිව්. ඩී. වෙලර්,  
වැඩිමලන මහසෙනෙහි රජ විමස.

No. 1,529, N.W. P.

Colonial Secretary's Office,  
Colombo, October 8, 1901.

ON Saturday, November 23, 1901, at 1 o'clock P.M., and on the following days, the Government Agent for the North-Western Province will put up to auction, at his office in Ambanpola, the under-mentioned portions of Crown Land, on the terms authorized by Government.

Twenty-five allotments of land situated in the Wannu hatpattu division of the Kurunegala District of the North-Western Province.

Preliminary plan 1,753.

| Lot.                  | Village.  | Name of Land.          | Description.         | Extent. |       | Upset Price per Acre. |
|-----------------------|-----------|------------------------|----------------------|---------|-------|-----------------------|
|                       |           |                        |                      | A.      | R. P. |                       |
| 4526                  | Belungala | Belungala              | Suitable for paddy   | 2       | 3 0   | 10                    |
| 4526½                 | Do.       | do.                    | do.                  | 3       | 2 9   | 10                    |
| 4527                  | Do.       | do.                    | do.                  | 2       | 0 0   | 10                    |
| 4527½                 | Do.       | do.                    | do.                  | 2       | 0 29  | 10                    |
| 4528                  | Do.       | do.                    | do.                  | 2       | 3 31  | 10                    |
| 4528½                 | Do.       | do.                    | do.                  | 2       | 1 19  | 10                    |
| 4529                  | Do.       | do.                    | do.                  | 1       | 3 2   | 10                    |
| 4529½                 | Do.       | do.                    | do.                  | 1       | 3 13  | 10                    |
| 4530                  | Do.       | do.                    | do.                  | 2       | 0 12  | 10                    |
| 4530½                 | Do.       | do.                    | do.                  | 1       | 2 28  | 10                    |
| 4531                  | Do.       | do.                    | do.                  | 1       | 3 10  | 10                    |
| 4531½                 | Do.       | do.                    | do.                  | 2       | 0 30  | 10                    |
| 4532                  | Do.       | do.                    | do.                  | 2       | 1 14  | 10                    |
| 4532½                 | Do.       | do.                    | do.                  | 1       | 3 37  | 10                    |
| 4534                  | Do.       | do.                    | do.                  | 1       | 2 24  | 10                    |
| 4537                  | Do.       | do.                    | Jungle godella       | 17      | 3 9   | 10                    |
| Preliminary plan 743. |           |                        |                      |         |       |                       |
| 4504                  | Potana    | Potanakele             | Jungle fit for paddy | 4       | 0 10  | 10                    |
| 4505                  | Do.       | do.                    | do.                  | 6       | 0 13  | 10                    |
| 4506                  | Do.       | do.                    | do.                  | 5       | 3 0   | 10                    |
| 4507                  | Do.       | do.                    | do.                  | 4       | 3 21  | 10                    |
| Preliminary plan 744. |           |                        |                      |         |       |                       |
| 4508                  | Pila      | Pilakele or Pahalahena | Jungle               | 4       | 3 24  | 15                    |
| 4509                  | Do.       | do.                    | do.                  | 4       | 3 5   | 15                    |
| 4510                  | Do.       | do.                    | do.                  | 7       | 3 16  | 15                    |
| 4511                  | Do.       | do.                    | do.                  | 7       | 1 0   | 15                    |
| 4512                  | Do.       | do.                    | do.                  | 7       | 1 38  | 15                    |

Further information respecting these lands may be obtained from the Surveyor-General, and respecting the conditions of sale from the Government Agent, North-Western Province.

By His Excellency the Governor's command,

W. T. TAYLOR,  
Acting Colonial Secretary.

No. 1,529, N.W. P.

වනි 1901 ක්වූ ඔක්තෝබ්‍ර මස 8 වෙනි දින කොළඹ

මහසෙනෙකාර ස්ඵර්ෂකාන්තයන්ගේ කාර්යාලයේදී.

මහලේ දිසාලේ ආණ්ඩුවේ ඒජන්ත ජනරාල්ගේ විසින් මෙහි පහත සඳහන් වෙත ආණ්ඩුව සන්ධාන ඉඩම් ආණ්ඩුවේ නියෝගවලට ප්‍රකාරයට වනි 1901 ක්වූ කොට්ඨාස මස 23 වෙනි දින වූ සෙනසුරු දවස 1 වන අංකි මොලදි වෙන්දේසිකර විකුණන්නට ගෙදෙනවා ඇත.

මහලේ දිසාලේ කුරුනෑගල පලාතේ වන්නිකන්දන්දුවේ කොට්ඨාසයේ පිහිටා තිබෙන බිම්කැබලි 25යි.

සිතියම 1,753.

| නො.         | කම       | ඉඩමේ නම.   | අන්දම.           | මහත.      |      |    |
|-------------|----------|------------|------------------|-----------|------|----|
|             |          |            |                  | අ. රු. ප. | රු.  |    |
| 4526        | බැලුන්ගල | බැලුන්ගල   | විවලට සැහෙන ඉඩම  | 2         | 3 0  | 10 |
| 4526½       | එම       | එම         | එම               | 3         | 2 9  | 10 |
| 4527        | එම       | එම         | එම               | 2         | 0 0  | 10 |
| 4527½       | එම       | එම         | එම               | 2         | 0 29 | 10 |
| 4528        | එම       | එම         | එම               | 2         | 3 31 | 10 |
| 4528½       | එම       | එම         | එම               | 2         | 1 19 | 10 |
| 4529        | එම       | එම         | එම               | 1         | 3 2  | 10 |
| 4529½       | එම       | එම         | එම               | 1         | 3 13 | 10 |
| 4530        | එම       | එම         | එම               | 2         | 0 12 | 10 |
| 4530½       | එම       | එම         | එම               | 1         | 2 28 | 10 |
| 4531        | එම       | එම         | එම               | 1         | 3 10 | 10 |
| 4531½       | එම       | එම         | එම               | 2         | 0 30 | 10 |
| 4532        | එම       | එම         | එම               | 2         | 1 14 | 10 |
| 4532½       | එම       | එම         | එම               | 1         | 3 37 | 10 |
| 4534        | එම       | එම         | එම               | 1         | 2 24 | 10 |
| 4537        | එම       | එම         | කොට්ඨාස කැලේ     | 17        | 3 9  | 10 |
| සිතියම 743. |          |            |                  |           |      |    |
| 4504        | පොතාන    | පොතාන කැලේ | විවලට සැහෙන කැලේ | 4         | 0 10 | 10 |
| 4505        | එම       | එම         | එම               | 6         | 0 13 | 10 |
| 4506        | එම       | එම         | එම               | 5         | 3 0  | 10 |
| 4507        | එම       | එම         | එම               | 4         | 3 21 | 10 |

| නො.  | ගම. | ඉඩමේ නම.                | අන්දම. | නියමකරන ලද මුදල අක්කරයක්. |         |
|------|-----|-------------------------|--------|---------------------------|---------|
|      |     |                         |        | මහත. අ. රු. ප.            | රු.     |
|      |     | සිතියම 744.             |        |                           |         |
| 4508 | පිල | පිල කැලේ නොහොත් පහල හේන | කැලේ   | 4                         | 3 24 15 |
| 4509 | එම  | එම                      | එම     | 4                         | 3 5 15  |
| 4510 | එම  | එම                      | එම     | 7                         | 3 16 15 |
| 4511 | එම  | එම                      | එම     | 7                         | 1 0 15  |
| 4512 | එම  | එම                      | එම     | 7                         | 0 38 15 |

මෙම ඉඩම් ගැණ වැඩිදුර කාරණා සර්වේයර්වනරුල්ලන් නායකයන්ගේද, විකිනීමේ කොන්දේසි ගැණ කාරණා වසම් දිසාවේ ආණ්ඩුවේ ඒජන්තරුවන් නායකයන්ගේද දැනගන්ව පුළුවන.

ගැහැර ආණ්ඩුකාර උතුරානන්වනන්ගේ ආඥා ලෙස,  
ඩබ්ල්. ඩී. මෙරිට්,  
වැඩබලන මහසෙනාධාරීජ වමිස.

No. 1,530, N.W. P.

Colonial Secretary's Office,  
Colombo, October 8, 1901.

ON Thursday, November 23, 1901, at 1 o'clock P.M., and on the following days, the Government Agent for the North-Western Province will put up for sale or settlement, at his office in the Galgomuwa Resthouse, the under-mentioned portions of Crown Land, on the terms authorized by Government.

Forty-three allotments of land situated in the Wannan hatpattu division of the Kurunegala District of the North-Western Province.

| Lot.  | Village.       | Name of Land.                                 | Description.   | Extent. |       | Upset Price per Acre. |
|---|----------------|---|--|---------|-------|-----------------------|
|   |                |   |  | A.      | R. P. |                       |
| Preliminary plan 752. Claimant—Crown.                   |                |   |  |         |       |                       |
| 4548  | Timbirikele    | Timbirikele Thawalla                          | Jungle fit for paddy   | 10      | 0 14  | 10 0                  |
| 8222  | Mahatammannewa | Preliminary plan 1,567. Elenegodapalugahahena | Claimant—Crown. Mukalana fit for paddy                             | 5       | 3 28  | 10 0                  |
| 10318   | Andarewa       | Preliminary plan 2,100. Kumbukkadawalahena    | Claimant—Crown. Field  | 1       | 1 10  | 40 0                  |
| 10319   | Do.            | do.   | Jungle   | 6       | 1 10  | 10 0                  |
| Preliminary plan 985. Claimant—Crown.                   |                |   |  |         |       |                       |
| 5255  | Galkadawela    | Mahagalkadawalakele                           | High jungle  | 7       | 2 5   | 10 0                  |
| 5256  | Do.            | do.   | do.  | 5       | 1 37  | 10 0                  |
| 5257  | Do.            | do.   | do.  | 4       | 2 10  | 10 0                  |
| 5258  | Do.            | do.   | do.  | 2       | 3 8   | 10 0                  |
| 5259  | Do.            | do.   | do.  | 5       | 1 11  | 10 0                  |
| 5260  | Do.            | do.   | do.  | 7       | 0 4   | 10 0                  |
| 5261  | Do.            | do.   | do.  | 7       | 2 19  | 10 0                  |
| 5262  | Do.            | do.   | do.  | 5       | 0 14  | 10 0                  |
| Preliminary plan 413. Claimant—Crown.                   |                |   |  |         |       |                       |
| 3018  | Atukoralegama  | Gansuriyagaha or Pahala-kumburepillewa        | Paddy field, partly overgrown with jungle and pillewa appurtenance | 3       | 2 32  | 10 0                  |
| Preliminary plan 414. Claimant—Kawrala of Palukadawala. |                |   |  |         |       |                       |
| P 172   | Palukadawela   | Dambugaha alias Welwale-kumbura               | Paddy field  | 1       | 0 21  | 45 0                  |
| Preliminary plan 960. Claimant—Crown.                   |                |   |  |         |       |                       |
| 5137  | Risseruwa      | Kanduhenuwatta                                | Forest   | 1       | 0 17  | 25 0                  |
| Preliminary plan 2,087. Claimant—Crown.                 |                |   |  |         |       |                       |
| 10276   | Dunamadallawa  | Dunumadalawakele                              | Jungle   | 9       | 0 22  | 16 25                 |
| Preliminary plan 1,038. Claimant—Crown.                 |                |   |  |         |       |                       |
| 5498  | Liyannagama    | Medawachchiyakele                             | Fit for paddy  | 4       | 3 9   | 10 0                  |
| 5499  | Do.            | do.   | do.  | 4       | 2 13  | 10 0                  |
| 5500  | Medawachchiya  | Amuna   | do.  | 3       | 1 32  | 10 0                  |
| 5501  | Do.            | Medawachchiyakele                             | do.  | 3       | 3 17  | 10 0                  |
| 5502  | Do.            | do.   | do.  | 7       | 0 6   | 10 0                  |
| 5503  | Do.            | do.   | do.  | 6       | 0 17  | 10 0                  |
| Preliminary plan 1,078. Claimant—Crown.                 |                |   |  |         |       |                       |
| 5651  | Pahalagiribawa | Pahalagiribawakele                            | Fit for paddy  | 5       | 1 23  | 10 0                  |
| 5652  | Do.            | do.   | do.  | 5       | 3 4   | 10 0                  |
| 5653  | Do.            | do.   | do.  | 6       | 0 28  | 10 0                  |
| 5654  | Do.            | do.   | do.  | 5       | 0 7   | 10 0                  |
| 5655  | Do.            | do.   | do.  | 6       | 0 13  | 10 0                  |
| 5656  | Do.            | do.   | do.  | 6       | 0 29  | 10 0                  |
| 5657  | Do.            | do.   | do.  | 4       | 1 31  | 10 0                  |
| 5658  | Do.            | do.   | do.  | 6       | 0 23  | 10 0                  |
| 5659  | Do.            | do.   | do.  | 7       | 0 7   | 10 0                  |
| Preliminary plan 1,013. Claimant—Crown.                 |                |   |  |         |       |                       |
| 5377  | Rajangane      | Galakumburagawakele                           | Fit for paddy  | 5       | 1 31  | 10 0                  |
| 5378  | Do.            | Galakumbura                                   | Field  | 1       | 3 10  | 10 0                  |

| Lot. | Village.  | Name of Land. | Description. | Extent.<br>A. R. P. | Upset Price         |
|------|-----------|---------------|--------------|---------------------|---------------------|
|      |           |               |              |                     | per Acre.<br>Rs. c. |
| 5379 | Rajangane | Rajanganekele | Low jungle   | 3 1 1               | 10 0                |
| 5380 | Do.       | do.           | do.          | 13 1 24             | 10 0                |
| 5381 | Do.       | do.           | High jungle  | 9 2 13              | 10 0                |
| 5382 | Do.       | Rajanganejala | Rock         | 2 2 32              | 10 0                |
| 5383 | Do.       | Rajanganekele | Low jungle   | 9 0 37              | 10 0                |
| 5384 | Do.       | do.           | do.          | 0 1 34              | 10 0                |
| 5385 | Do.       | do.           | Waste        | 0 3 36              | 10 0                |
| 5386 | Do.       | do.           | Low jungle   | 4 1 25              | 10 0                |
| 5387 | Do.       | Rajanganekele | Field        | 0 2 35              | 10 0                |
| 5388 | Do.       | Rajanganekele | Low jungle   | 4 2 35              | 10 0                |

Further information respecting these lands may be obtained from the Surveyor-General, and respecting the conditions of sale from the Government Agent, North-Western Province.

By His Excellency the Governor's command,

W. T. TAYLOR,  
Acting Colonial Secretary.

No. 1,530, N.W. P.

විෂි 1901 ක්වූ ඔක්තෝබර් මස 8 වෙනි දින කොළඹ  
මහසෙනෙකාරීන්ගේ කාර්යාලයේ දී

විෂම දිසාවේ ආණ්ඩුවේ ඒජන්තාධිපතිවරයාගේ විසින් මෙහි පහත සඳහන්වන ආණ්ඩුව සන්ධාන ඉඩම් ආණ්ඩුවේ නිකුත් කර වල ප්‍රකාරයට විෂි 1901 ක්වූ නොවැම්බර් මස 28 වෙනි දින වූ බ්‍රහස්පතින්දා දවල් 1 ට ගල්ගමුවේ නානායක මිදි වෙහෙරේදී කර විකුණන ලද නොහොත් බඩරදෙන්නට ලක්වන බව දැනුණු දිනට දෙසැප්තැම්බර් 1901 දී

විෂම දිසාවේ කුරුණෑගල පලාතේ වත්තිකරුවන්ගේ කොට්ඨාසයේ පිහිටා තිබෙන විෂිකර්ම 433.

සිතියම 752. අයිතිකරු සියලුම—රජයන්තක.

| කො.   | ගම.         | ඉඩමේ නම.                                   | අත්දම.                                     | මහන.<br>අ. ර. ප. | අත්කර<br>සක මිල.<br>රු. ශ. |
|-------|-------------|--|--|------------------|----------------------------|
| 4548  | තිබ්බිකැලේ  | තිබ්බිකැලේ නුවල්ල<br>සිතියම 1,567.         | විවලට සැහෙන කැලේ                           | 10 0 14          | 10 0                       |
| 8222  | මහනම්මන්තාව | ඇලපත්තොට්ටිපිහන<br>සිතියම 2,100.           | විවලට සැහෙන මුකලාන                         | 5 3 28           | 10 0                       |
| 10318 | අත්දරවැව    | කුඹුරුකඩවලපොත්                             | කුඹුර                                      | 1 1 10           | 40 0                       |
| 10319 | එම          | එම   | කැලේ                                       | 6 1 10           | 10 0                       |
|       |             | සිතියම 985.                                |  |                  |                            |
| 5255  | ගල්කඩවල     | මහගල්කඩවලකැලේ                              | ලොකු කැලේ                                  | 7 2 5            | 10 0                       |
| 5256  | එම          | එම   | එම   | 5 1 37           | 10 0                       |
| 5257  | එම          | එම   | එම   | 4 2 10           | 10 0                       |
| 5258  | එම          | එම   | එම   | 2 3 8            | 10 0                       |
| 5259  | එම          | එම   | එම   | 5 1 11           | 10 0                       |
| 5260  | එම          | එම   | එම   | 7 0 4            | 10 0                       |
| 5261  | එම          | එම   | එම   | 7 2 19           | 10 0                       |
| 5262  | එම          | එම   | එම   | 5 0 14           | 10 0                       |
|       |             | සිතියම 413.                                |  |                  |                            |
| 3018  | අතුකෝරලේගම  | ගන්සුරිගහනොහොත් පහල<br>කුඹුරේ පිල්ලුව      | කැල්ලක් කැලේ, වි තිබෙන<br>කුඹුර සහ පිල්ලුව | 3 2 32           | 10 0                       |
|       |             | සිතියම 414. අයිතිකරු සියලුම—පල්කඩවල කම්රල. |  |                  |                            |
| P 172 | පළුකඩවෙල    | දඹුගහ නොහොත් වැල්වෙල<br>කුඹුර              | කුඹුර                                      | 1 0 21           | 45 0                       |
|       |             | සිතියම 960. අයිතිකරු සියලුම—රජයන්තක.       |  |                  |                            |
| 5137  | රිස්සේරුව   | කදුගොස්වත්ත<br>සිතියම 2,087.               | මුකලාන                                     | 1 0 17           | 25 0                       |
| 10276 | දුනමඩලාව    | දුනමඩලාවේ කැලේ<br>සිතියම 1,038.            | කැලේ                                       | 9 0 22           | 16 25                      |
| 5498  | ලියන්තාගම   | මැදවලවිච්චේකැලේ                            | විවලට සැහෙන ඉඩම                            | 4 3 9            | 10 0                       |
| 5499  | එම          | එම   | එම   | 4 2 13           | 10 0                       |
| 5500  | මැදවලවිච්ච  | අමුක                                       | එම   | 3 1 32           | 10 0                       |
| 5501  | එම          | මැදවලවිච්චේකැලේ                            | එම   | 3 3 17           | 10 0                       |
| 5502  | එම          | එම   | එම   | 7 0 6            | 10 0                       |
| 5503  | එම          | එම   | එම   | 6 0 17           | 10 0                       |
|       |             | සිතියම 1,078.                              |  |                  |                            |
| 5651  | පහලසිරිබාව  | පහලසිරිබාවේකැලේ                            | විවලට සැහෙන ඉඩම                            | 5 1 23           | 10 0                       |
| 5652  | එම          | එම   | එම   | 5 3 4            | 10 0                       |
| 5653  | එම          | එම   | එම   | 6 0 28           | 10 0                       |
| 5654  | එම          | එම   | එම   | 5 0 7            | 10 0                       |
| 5655  | එම          | එම   | එම   | 6 0 13           | 10 0                       |
| 5656  | එම          | එම   | එම   | 6 0 29           | 10 0                       |
| 5657  | එම          | එම   | එම   | 4 1 31           | 10 0                       |
| 5658  | එම          | එම   | එම   | 6 0 23           | 10 0                       |
| 5659  | එම          | එම   | එම   | 7 0 7            | 10 0                       |
|       |             | සිතියම 1,013.                              |  |                  |                            |
| 5377  | රජාගම       | ගලකුඹුරගාවකැලේ                             | විවලට සැහෙන ඉඩම                            | 5 1 31           | 10 0                       |
| 5378  | එම          | ගලකුඹුර                                    | කුඹුර                                      | 1 3 10           | 10 0                       |
| 5379  | එම          | රජාගමකැලේ                                  | පොඬි කැලෑව.                                | 3 1 1            | 10 0                       |
| 5380  | එම          | එම   | එම   | 13 1 24          | 10 0                       |
| 5381  | එම          | එම   | ලොකු කැලෑව                                 | 9 2 13           | 10 0                       |
| 5382  | එම          | රජාගමගල                                    | ගල   | 2 2 32           | 10 0                       |

| නො.  | ගම.    | ඉඩමේ නම.    | අත්දම.     | මහක. අ. රු. ප. | අක්කර ගක මිල. රු. ග. |
|------|--------|-------------|------------|----------------|----------------------|
| 5383 | රජාගනේ | රජාගනේකැලේ  | පොඬි කැලෑව | 9 0 37         | 10 0                 |
| 5384 | එම     | එම          | එම         | 0 1 34         | 10 0                 |
| 5385 | එම     | එම          | මුඩු ඉඩම   | 0 3 36         | 10 0                 |
| 5386 | එම     | එම          | පොඬි කැලෑව | 4 1 25         | 10 0                 |
| 5387 | එම     | රජාගනේකුඹුර | කුඹුර      | 0 2 35         | 10 0                 |
| 5388 | එම     | රජාගනේ කැලේ | පොඬි කැලෑව | 4 2 35         | 10 0                 |

මෙම ඉඩම් ගැණ වැඩිපුර කාරණා සර්වේශර්ජනරුල්ලන්තාන්සේගෙන්ද, විකිනීමේ කොන්දේසි ගැණ කාරණා වගකී දිසාමේ ආණ්ඩුමේ ඒජන්තලන්තාන්සේගෙන්ද දැනගන්නට පුළුවන.

ගරුකර ආණ්ඩුකාර උතුමානන්වහන්සේගේ ආඥාවලෙස,  
 ඩබ්ලිව්. ඩී. ටේලර්,  
 වැඩබලන මහසෙකුකාරීස් වමික.

No. 1,531, N.W. P.

Colonial Secretary's Office,  
 Colombo, October 11, 1901.

ON Tuesday, November 26, 1901, at 1 o'clock P.M., the Assistant Government Agent for the Puttalam District will put up for sale or settlement, at his office in Puttalam, the under-mentioned portions of Crown Land, on the terms authorized by Government.

Eighteen allotments of land situated in the Puttalam pattu and Demala hatpattu divisions of the Puttalam District of the North-Western Province.

Preliminary plan 2,193.

| Lot.   | Village.      | Name of Claimant.   | Description.    | Extent. |       | Upset Price   |
|--------|---------------|---------------------|-----------------|---------|-------|---------------|
|        |               |                     |                 | A.      | R. P. | per Acre. Rs. |
| D 1091 | Puliyankulama | Andris Pieries      | Cocoanut garden | 5       | 1 22  | 25            |
| E 1091 | Do.           | do.                 | do.             | 1       | 0 31  | 25            |
| F 1091 | Do.           | do.                 | do.             | 2       | 1 11  | 50            |
| G 1091 | Do.           | do.                 | do.             | 4       | 2 29  | 10            |
| H 1091 | Do.           | do.                 | do.             | 0       | 0 18  | 35            |
| I 1091 | Do.           | do.                 | do.             | 4       | 3 38  | 35            |
| J 1091 | Do.           | do.                 | do.             | 3       | 3 4   | 35            |
| K 1091 | Do.           | do.                 | do.             | 12      | 3 8   | 35            |
| L 1091 | Do.           | Heratham and others | Tank            | 0       | 3 16  | 10            |
| M 1091 | Do.           | do.                 | do.             | 14      | 2 16  | 10            |
| N 1091 | Do.           | do.                 | Field           | 2       | 2 2   | 10            |
| O 1091 | Do.           | do.                 | do.             | 2       | 1 7   | 10            |
| P 1091 | Do.           | do.                 | do.             | 1       | 3 3   | 10            |

Preliminary plan 1,359.

|      |               |   |                  |    |      |    |
|------|---------------|---|------------------|----|------|----|
| 7144 | Kuruvikkulam. | — | Jungle           | 6  | 1 17 | 20 |
| 7145 | Do.           | — | do.              | 7  | 0 6  | 25 |
| 7146 | Do.           | — | do.              | 11 | 0 32 | 25 |
| 7152 | Do.           | — | Cocoanut gardens | 12 | 3 10 | 80 |
| 7157 | Do.           | — | Jungle           | 12 | 3 2  | 25 |

Further information respecting these lands may be obtained from the Surveyor-General, and respecting the conditions of sale from the Assistant Government Agent, Puttalam.

By His Excellency the Governor's command,  
 W. T. TAYLOR,  
 Acting Colonial Secretary.

No. 1,531, N.W. P.

වමි 1901 ක්වු ඔක්තෝබර් මස 11 වෙනි දින කොළඹ මහසෙකුකාරීස් උත්තාන්සේගේ කන්තෝරුවෙදී.

වකී දිසාමේ පුත්තලමේ උපර්ජන්තලන්තාන්සේ විසින් මෙහි පහත සඳහන්වෙන ආණ්ඩුව සන්ධාන ඉඩම් ආණ්ඩුමේ නියෝගවල ප්‍රකාරයට වමි 1901 ක්වු කොවැම්බු මස 26 වෙනි දිනවු අහඹුරුවාද 1 ව පුත්තලම් කවිවෙරියේදී වෙන්දේසිකර විකුණන්නට කෝ බේරුම්කරන්නට ගෙදෙනවා ඇත.

වකී දිසාමේ පුත්තලම් පලාතේ පුත්තලම් සහ දෙමලකන්දක්කු කොවිධායකයේ පිහිටා තිබෙන බිහක බෙලි 18.

සිතියම 2,193.

| නො.    | ගම.         | අයිතිකම් නිසන්තා.  | අත්දම.   | මහක.      |      | අක්කර ගක මිල. |
|--------|-------------|--------------------|----------|-----------|------|---------------|
|        |             |                    |          | අ. රු. ප. | රු.  |               |
| D 1091 | පුලියන්කුලම | අන්දිරිස් පිරිස්   | පොල්වත්ත | 5         | 1 22 | 25            |
| E 1091 | එම          | එම                 | එම       | 1         | 0 31 | 25            |
| F 1091 | එම          | එම                 | එම       | 2         | 1 11 | 50            |
| G 1091 | එම          | එම                 | එම       | 4         | 2 29 | 10            |
| H 1091 | එම          | එම                 | එම       | 0         | 0 18 | 35            |
| I 1091 | එම          | එම                 | එම       | 4         | 3 38 | 35            |
| J 1091 | එම          | එම                 | එම       | 3         | 3 4  | 35            |
| K 1091 | එම          | එම                 | එම       | 12        | 3 8  | 35            |
| L 1091 | එම          | සේරත්තම් සහ තවත්අය | වෑව      | 0         | 3 16 | 10            |
| M 1091 | එම          | එම                 | එම       | 14        | 2 16 | 10            |
| N 1091 | එම          | එම                 | කුඹුර    | 2         | 2 2  | 10            |
| O 1091 | එම          | එම                 | එම       | 2         | 1 7  | 10            |
| P 1091 | එම          | එම                 | එම       | 1         | 3 3  | 10            |



| Lot.   | Village.     | Name of Land.               | Description. | Extent. |       | Upset Price |
|--------|--------------|-----------------------------|--------------|---------|-------|-------------|
|        |              |                             |              | A.      | R. P. | per Acre.   |
| X 1162 | Nedalagomuwa | Wewa-agaveambagahumulawatta | Garden       | 0       | 1 0   | 300         |
| Y 1162 | Do.          | do.                         | do.          | 0       | 0 7   | 300         |
| Z 1162 | Do.          | do.                         | do.          | 0       | 1 33  | 300         |
| A 1163 | Do.          | do.                         | do.          | 0       | 0 5   | 300         |
| B 1163 | Do.          | Millagahakele               | Jungle       | 13      | 3 8   | 40          |
| C 1163 | Do.          | Millagahawatta              | Garden       | 13      | 0 28  | 100         |
| D 1163 | Do.          | Millagahakele               | Jungle       | 8       | 3 19  | 20          |

Further information respecting these lands may be obtained from the Surveyor-General, and respecting the conditions of sale from the Government Agent, North-Western Province.

By His Excellency the Governor's command,

W. T. TAYLOR,  
Acting Colonial Secretary.

No. 1,532, N.W. P.

විෂි 1901 ක්වූ ඔක්තෝබ්‍ර 14 වෙනි දින කොළඹ මහසෙනෙවිගේ උත්තරාච්ඡයේ කන්තෝරුවේදී.

විෂි දිනවනි ආණ්ඩුවේ ඒර්ක්කලානාන්තේ මිසිත් කෙටිපතක සඳහන්වන ආණ්ඩුව සන්තක ඉඩම් ආණ්ඩුවේ නිකුත්වල ප්‍රකාරයට විෂි 1901 ක්වූ දෙසැම්බ්‍ර 2 වෙනි දිනවූ සඳු දවල් 1) කුරුකොල කවමේ පිටේදී වෙන්දේසිකර විකුණන්නට යෙදෙනවා ඇත.  
විෂි දිනවනි කුරුකොල පලායේ කවුම්පොල හත්පත්තුවේ කොට්ඨාසයේ පිහිටා තිබෙන බිම්කොට්ඨාස 113.

සිතියම 2,335. අයිතියම කියන්නා—ආණ්ඩුව.

| කො.    | ගම.       | ඉඩමේ නම.              | අන්දම.  | ඉහත.     | අහසකර |     |
|--------|-----------|-----------------------|---------|----------|-------|-----|
|        |           |                       |         | අ. ර. ප. | රු.   |     |
| R 1162 | කැදලගොඩුව | පිත්තේන               | හේන     | 12       | 1 13  | 20  |
| S 1162 | එම        | ගලකොට්ඨේන             | එම      | 0        | 3 30  | 20  |
| T 1162 | එම        | කිනකස්සායේකැලේ        | මුරුලාන | 41       | 1 12  | 40  |
| W 1162 | එම        | මිල්ලකස්සායේකහවගහත්ත  | වත්ත    | 15       | 1 30  | 3 0 |
| X 1162 | එම        | වැව්අගාරේඅඹගහමුල්වත්ත | එම      | 0        | 1 0   | 300 |
| Y 1162 | එම        | එම                    | එම      | 0        | 0 7   | 300 |
| Z 1162 | එම        | එම                    | එම      | 0        | 1 33  | 300 |
| A 1163 | එම        | එම                    | එම      | 0        | 0 5   | 300 |
| B 1163 | එම        | මිල්ලකකැලේ            | කැලේ    | 13       | 3 8   | 40  |
| C 1163 | එම        | මිල්ලකවත්ත            | වත්ත    | 13       | 0 28  | 100 |
| D 1163 | එම        | මිල්ලකකැලේ            | කැලේ    | 8        | 3 19  | 20  |

මෙම ඉඩම්ගැනුම වැඩිදුර කාරණා සර්වේචර් පනවල් උත්තරාච්ඡයේගන්ද, පිහිටීම කොන්දේසි ගැන කාරණා වැඩි දිනවනි ආණ්ඩුවේ ඒර්ක්කලානාන්තේගේගන්ද දැනගන්නට දුමුණ.

ගරුකර ආණ්ඩුකාර උතුමානවගන්තේගේ අඤ්චාලස,  
වික. සු. පී. චලීර්,  
වැඩිමලග මහාසෙනෙවිගේ මහත.

### LAND SALES IN THE NORTH-CENTRAL PROVINCE.

No. 1,081, N.C. P.

Colonial Secretary's Office,  
Colombo, October 4, 1901.

ON Tuesday, November 26, 1901, at 12 o'clock noon, the Government Agent for the North-Central Province will put up to auction for sale or settlement, at his office in Anuradhapura, the under-mentioned portions of Crown Land, on the terms authorized by Government.

Sixteen allotments of land situated in the Hurulupalata division of the Anuradhapura District of the North-Central Province.

| Lot. | Village.   | Preliminary plan 147.—Uddiyankulama korale.  |  | Extent. | Upset Price per Acre. |
|------|------------|--|--|---------|-----------------------|
|      |            | Name of Applicant.   | Description.                                   |         |                       |
| 399  | Kumbukwewa | Kirihamige Kapurala and Silamburara, Vel-vidane  | Forest and scrub fit for paddy                 | 8 1 28  | 10                    |
| 5724 | Kainattama | Preliminary plan 1,937.—Uddiyankulama korale.<br>Claimant—Crown.<br>Appuralage Tikirala and others of Ithalakainattama |  |         |                       |
| 5725 | Do.        | —  | Jungle and chena fit for paddy                 | 6 3 2   | 12                    |
| 5726 | Do.        | —  | Paddy field (encroachment by the shareholders) | 0 0 22  | 15                    |
| 5727 | Do.        | —  | do.  | 0 2 10  | 15                    |
| 5728 | Do.        | —  | do.  | 0 3 33  | 15                    |
|      |            |  | do.  | 0 3 19  | 15                    |

C 7\*

| Lot.  | Village.        | Name of Applicant.   | Description.  | Upset Price      |               |
|-------|-----------------|--|---|------------------|---------------|
|       |                 |  |   | Extent, A. R. P. | per Acre. Rs. |
| 5767  | Tammannegoda    | Preliminary plan 1,951.—Uddiyankulama korale.<br>Claimant—Crown.                           | Jungle fit for paddy  | 5 0 0            | 11            |
|       |                 | Kiriyaage Ganita of Migahadigiliya and others  |   |                  |               |
| 5935  | Dhanakawewa     | Preliminary plan 2,002.—Uddiyankulama korale.<br>Claimant—Crown.                           | Scrub and jungle fit for paddy                                | 8 2 13           | 11            |
|       |                 | Ana Isupu Lebbe and others   |   |                  |               |
| 5936  | Do.             | do.  | Paddy field (encroachment by Isupu Lebbe Vel-vidane)          | 4 1 16           | 20            |
| 5967  | Tenkuttiyawa    | Preliminary plan 2,018.—Uddiyankulama korale.<br>Claimant—Crown.                           | Jungle fit for paddy  | 10 0 20          | 11            |
|       |                 | K. Kapurala, peon  |   |                  |               |
| 5970  | Kunugonewa      | Preliminary plan 2,021.—Uddiyankulama korale.<br>Claimant—Crown.                           | Jungle fit for paddy  | 2 2 17           | 10            |
|       |                 | P. Udayare and another of Aspaya-bendiwewa   |   |                  |               |
| 5972  | Getalewa        | Preliminary plan 2,022.—Uddiyankulama korale.<br>Claimant—Crown.                           | Open land, which has been recently aswed-dumized by villagers | 2 2 27           | 15            |
|       |                 | Kadira Welate Vel-vidane and others  |   |                  |               |
| 5606½ | Ihalawewa       | Preliminary plan 1,907.—Kunjuttu korale.<br>Claimant—Crown.                                | Low jungle fit for paddy                                      | 5 2 36           | 20            |
|       |                 | S. Kirihami Korala and four others   |   |                  |               |
| 2827  | Gonuheddenewa   | Preliminary plan 964.—Kunjuttu korale.<br>Claimant—Crown.                                  | Jungle and open land fit for paddy                            | 6 0 0            | 10            |
|       |                 | Punchirala Vel-vidane and Kapurala, late Korala  |   |                  |               |
| 2420  | Rasnakawewa     | Preliminary plan 759.—Kalpe korale.<br>Claimant—Crown and Kapurala, Ungurala, and others.  | Part improved land and part open land                         | 4 1 1            | 15            |
|       |                 | Kowuralage Punchirala  |   |                  |               |
| A 125 | Senadiriayagama | Preliminary plan 1,322.—Matumbuwa korale.<br>Claimant—Crown and Horiwila Banda and others. | Field   | 3 3 38           | 30            |

Claimants to any of these lands must attend the sale and prove their title, if any.

Further information respecting these lands may be obtained from the Surveyor-General, and respecting the conditions of sale from the Government Agent of the North-Central Province.

By His Excellency the Governor's command,  
W. T. TAYLOR,  
Acting Colonial Secretary.

No. 1,081, N.C. P.

වම් 1901 ක්ෂු ඔක්තෝබර් මස 4 වෙනි දින කොළඹ මහසෙනෙවරාජ්ජයන්තරයේදී කන්තෝරුවේදීය.

උතුරු මැද දිසාවේ ආණ්ඩුවේ ඒජන්ත උපනාන්සේ විසින් වෙති සහ සඳහන්වෙන ආණ්ඩුව සන්තක ඉඩම් ආණ්ඩුවේ නියෝගවල ප්‍රකාරයට වම් 1901 ක්ෂු නොවැලි මාසේ 26 වෙනි දින වූ අනාරාඨාද දවල් දෙලඟට අනුරාධපුර කවිවේරියේදී වෙන්දේසි කර විකුණුවට ගෝ බේරුන් කන්තරයේදී සඳහන් වූ උතුරු මැද දිසාවේ අනුරාධපුර පලාතේ සුරුඵලාතේ කිසි කොට්ඨාසයේ පිහිටා තිබෙන බිම් කැබලි 16ක්. සිතියම 147. උඩ්විසන්කුලමකෝරලේ. අයිතිකරු කිසිවක් නැත—ආණ්ඩුව.

| කො.  | ගම.       | ඉල්ලුම්කාරයා.   | අන්දම.                                | අක්කර මහත. සහ මිල. අ. රු. ප. රු. |
|------|-----------|---|---------------------------------------|----------------------------------|
| 399  | කුඹුක්වැව | කීර්මාමිණේ සපුරු සහ සීලමුරුල වෙල්ලියානේ                   | මුකලාන සහ සවුපත් කැලේ මහට සුදුසුයි    | 8 1 28 10                        |
| 5724 | කසිනාවිටම | සිතියම 1,937. ඉහල කසිනාවිටමේ අප්පුරුගේ විකීරුල සහ තැන් අස | කැලේ සහ හේන විසට සුදුසුයි             | 6 3 2 12                         |
| 5725 | එම        | —   | කුඹුරු පංඟකාරයෝ විසින් මැදකරගණි තිබෙන | 0 0 22 15                        |
| 5726 | එම        | —   | එම                                    | 0 2 10 15                        |
| 5727 | එම        | —   | එම                                    | 0 3 33 15                        |
| 5728 | එම        | —   | එම                                    | 0 3 19 15                        |



| නො.   | ගම.           | ඉල්ලීමකාරයා.  | අයදුම.  | අක්කර          |             |
|-------|---------------|---|---|----------------|-------------|
|       |               |   |   | මහත. අ. රු. ප. | යක මිල. රු. |
| 5767  | කම්මන්තැගොඩ   | සිතියම 1,951.<br>මීගහපව්වියේ කිරියාගේ ගනියා සහ තවත් අය  | කැලේ, විසට සුදුසුයි                                     | 5 0 0          | 11          |
| 5935  | දහනකවැව       | සිතියම 2,002.<br>ආනා ඉසුපු ලොම්බේ සහ තවත් අය  | නටුපත්කැලේ, විසට සුදුසුයි                               | 8 2 13         | 11          |
| 5936  | එම            | —   | කුඹුර, ඊසුපු ලොම්බේ වෙල්විදුගේ විසින් මැදිකරගණ කිබේ නවා | 4 1 16         | 20          |
| 5967  | තේන්කුච්චියාව | සිතියම 2,018.<br>කේ. කපුරුල පිපුන්  | කැලේ, විසට සුදුසුයි                                     | 10 0 20        | 11          |
| 5970  | කුනුගෝනැව     | සිතියම 2,021.<br>අස්පතාබද්දවැවේ පි. උඩ යාදේ සහ තවත් කෙනෙක්  | කැලේ, විසට සුදුසුයි                                     | 2 2 17         | 10          |
| 5972  | ගැටලෑව        | සිතියම 2,022.<br>කදිරවෙලාගේ වෙල්විදුගේ සහ තවත් කෙනෙක්   | එලිමහන් ඉඩම, ගම්බු විසින් මැත අස්වද්ද කිංචන             | 2 2 27         | 15          |
| 5606½ | ඉහලවැව        | සිතියම 1,907. කුඹුරුකෝරලේ.<br>ඇස්. කිරිගාමි කෝරල සහ තවත් හතරදෙනෙක්                                | විසට සුදුසු ලඳුකැලේ                                     | 5 2 36         | 20          |
| 2827  | ගෝනුහද්දන්තැව | සිතියම 964.<br>පුංචිරුල වෙල්විදුගේ සහ කපුරුල හිටපු කෝරල   | විසට සුදුසු කැලේ සහ එලිමහන් බිම                         | 6 0 0          | 10          |
| 2420  | රස්නකවැව      | සිතියම 759. කල්පේකෝරලේ.<br>අයිතිකම් කියත්තා—ආණ්ඩුව සහ කපුරුල, උතුරු සහ තවත් අය. කච්චරුගේ පුංචිරුල | කොටසක් වැඩිපුදු කාරපු ඉඩම කොටසක් එලිමහන් ඉඩම            | 4 1 1          | 15          |
| A 125 | සෙනාදර්ශාගම   | සිතියම 1,322. මාලිඹුවාකෝරලේ. අයිතිකම් කියත්තා—ආණ්ඩුව සහ ගො.ඊවිල බංඩා සහ තවත් අය.                  | කුඹුර   | 3 3 38         | 30          |

මෙම ඉඩම කැබලි ගැණ අයිතිවාසිකම් කියා සිටින සම අය ඇත්නම් ඔවුන් විසින් විකිනීමේ දිනට පැමිණ ඔවුන්ගේ අයිතිවාසිකම් ඔප්පුකරන්නට ඕනෑම.

මෙම ඉඩම ගැණ වැඩිදුර කාරණා සර්වේසර්පතරුල්ලන්තාත්සේගෙන්ද, විකිනීමේ කොන්දේසි ගැණ කාරණා උතුරුමැද්දසාවේ ආණ්ඩුවේ ඒජන්තරුල්ලන්තාත්සේගෙන්ද දැනගන්නට පුළුවන.

ගරුකර ආණ්ඩුකාර උතුමානන්දන්සේගේ ආඥාව ලෙස,  
ඩබ්ල්. ටී. ටේලර්  
එ. ඩබ්ලිව්. මහ සකුකාරීස් මමත.

No. 1,082, N.C. P. Colonial Secretary's Office, Colombo, October 4, 1901.

ON Friday, November 22, 1901, at 12.30 P.M., the Government Agent for the North-Central Province will put up to auction for sale and settlement, at his office in Anuradhapura, the under-mentioned portion of Crown Land, on the terms authorized by Government.

An allotment of land situated in the Nuwaragampalata division of the Anuradhapura District of the North-Central Province.

Preliminary plan 440.—Nuwaragam korale.

| Lot. | Village.        | Name of Applicant.                         | Description.              | Extent. A. R. P. |
|------|-----------------|--|---------------------------|------------------|
| 1677 | Perimiyankulama | L. B. Bulankulama Ratamahatmaya and others | High jungle fit for paddy | 17 1 26          |

Upset price,—Rs. 10 per acre.  
Further information respecting this land may be obtained from the Surveyor-General, and respecting the conditions of sale from the Government Agent of the North-Central Province.

By His Excellency the Governor's command.  
W. T. TAYLOR,  
Acting Colonial Secretary.

No. 1,082, N.C. P.

වම් 1901 ක්වු ඔක්තෝබර් මස 4 වෙනි දින කොළඹ මහසෙකුතාරිස්උත්තාන්සේගේ කන්තෝරුවේදී.  
මහසෙකුතාරිස්උත්තාන්සේගේ ඉඩම් මෙහි පහත සඳහන්වන ආණ්ඩුව සත්තක ඉඩම ආණ්ඩුවේ නිකුත්වනු ලබන වම් 1901 ක්වු නො. වැ. මු. මා. සේ 22 වෙනි දින ක්වු සිඳුරු දැල් දෙලක උප අනුරාධපුර කවිචේරියේදී මෙන්දේසිකර විකුණනව ගේ කේරාන්කරගත්ව යෙදෙනවා ඇත.

උතුරු මැද දිසාවේ අනුරාධපුර පලාතේ නුවරගම පලාත කිහිප කොටසක් සමස්ත වශයෙන් විකුණනු ලබන වම් 1901 ක්වු නො. වැ. මු. මා. සේ 22 වෙනි දින ක්වු සිඳුරු දැල් දෙලක උප අනුරාධපුර කවිචේරියේදී මෙන්දේසිකර විකුණනව ගේ කේරාන්කරගත්ව යෙදෙනවා ඇත.

| නො.  | ගම.        | ඉල්ලුම්කරයා.                           | අන්දම.                       | මහග. සහ මිල. | අක්කර |
|------|------------|--|------------------------------|--------------|-------|
| 1677 | පෙරිමන්කලම | ඇල්. සී. මුලන්කලමේ රමේ මහත්මයා සහ තවත් | අද්දමුවා කැලේ, පිටට සිදුසුයි | 17 1 26      | 10    |

මෙම ඉඩම් කැබැල්ල ගැන අයිතිවාසිකම් කියැවෙන සම් අග ඇත්නම් ඔවුන් විසින් විකිනීමේ දිනට පැමිණ ඔවුන්ගේ අයිතිවාසිකම් ඔප්පුකරනව මිනිසුරු.  
මෙම ඉඩම ගැන වැඩිදුර කාරණා සර්වේච්ඡන්දනාන්සේගෙන්ද, විකිනීමේ කොන්දේසි ගැන කාරණා උතුරු මැද දිසාවේ ආණ්ඩුවේ ඒකත්කරුත්තාන්සේගෙන්ද දනගත්ව පුළුවන.

ගරාහර ආණ්ඩුකාර උතුරු මහත්මයාන්සේගේ ආඥාව ලෙස,  
ඩිකිල්ලු. ටී. චේලර්,  
වැඩබලන මහසෙකුතාරිස් මම්හ.

No. 1,083, N.C. P. Colonial Secretary's Office, Colombo, October 14, 1901.

ON Monday, December 9, 1901, at 12 o'clock noon, the Government Agent for the North-Central Province will put up to auction for sale or settlement, at his office in Anuradhapura, the under-mentioned portions of Crown Land, on the terms authorized by Government.  
Seventeen allotments of land situated in the Nuwaragampalata division of the Anuradhapura District of the North-Central Province.

| Lot.  | Village.        | Name of Applicant.                      | Description.  | Extent. A. R. P. | Upset Price per Acre. Rs. c. |
|-------|-----------------|---|---|------------------|------------------------------|
| 5949  | Ihalatalawa     | Punchirala                              | Low jungle fit for coconut  | 1 0 23           | 50 0                         |
| 5963  | Gambirigaswewa  | Ukkunaide, Vel-vidane of Gambirigaswewa | Low jungle fit for paddy  | 1 3 8            | 15 0                         |
| 5964  | Do.             | do.                                     | Low jungle fit for garden   | 0 0 38           | 15 0                         |
| 5966  | Helambewewa     | M. Punchirala                           | Low jungle fit for paddy  | 0 2 32           | 10 0                         |
| 1236  | Kumbukgollewa   | Sirambage Ganita and others             | Low jungle fit for paddy  | 7 1 0            | 10 50                        |
| 1984  | Achirigama      | Menika Yakadura and others              | Abandoned paddy field   | 4 3 29           | 10 0                         |
| 2083  | Pauwewa         | Petta Wedda, Vel-vidane of Kongahagama  | Abandoned paddy field   | 1 2 34           | 10 0                         |
| C 122 | Galatabendiwewa | Sumanan Unnanse                         | Abandoned paddy field   | 2 1 2            | 10 0                         |
| 2967  | Nawakkulama     | Mudalihamige Banda                      | Low jungle fit for paddy, but liable to submersion if Bilibewa tank is fully restored | 14 0 22          | 10 0                         |
| 2036  | Nawakkulama     | —                                       | Deniya fit for paddy  | 0 3 18           | 10 0                         |
| 2038  | Rambewa         | Pinhami Kondostara                      | Low jungle fit for paddy  | 7 1 3            | 10 50                        |
| 2039  | Nawakkulama     | do.                                     | Low jungle fit for coconut  | 3 0 13           | 10 0                         |
| 2040  | Neluntottama    | Jayaturala Vel-vidane                   | Low jungle fit for paddy  | 0 3 20           | 10 0                         |
| 2041  | Do.             | do.                                     | do.   | 1 0 33           | 10 0                         |
| 2042  | Do.             | S. Wedarala                             | do.   | 0 2 13           | 10 0                         |
| 2043  | Diwulwewa       | Menikrala Vel-vidane                    | do.   | 30 0 0           | 10 0                         |
| B 126 | Ambagahawewa    | Dhammajoti Unnanse                      | Cleared land  | 4 1 20           | 10 0                         |

Claimants to any of these lands must attend the sale and prove their title, if any.  
Further information respecting these lands may be obtained from the Surveyor-General, and respecting the conditions of sale from the Government Agent of the North-Central Province.

By His Excellency the Governor's command,  
W. T. TAYLOR,  
Acting Colonial Secretary.

No. 1,083, N.C. P.

වර්ෂ 1901 ක්වූ ඔක්තෝබර් මස 14 වැනි දින කොළඹ මහසෙනෙවිවරයාණන්ගේ කන්තෝරුවෙහි.

උතුරු මැද දිසාවේ ආණ්ඩුවේ ඒජන්ත උන්වහන්සේ විසින් මෙහි පහත සඳහන්වන ආණ්ඩුව සහ තනතුරු ඉඩම් ආණ්ඩුවේ නියෝගවල ප්‍රකාරයට වර්ෂ 1901 ක්වූ දෙසැම්බර් මාසේ 9 වැනි දිනට සඳුදා දවල් දෙලඟට අනුරාධපුර කවිවෙරියේදී වෙන්දේසිකර විකුණනට හෝ බේරුන්කරගන්නට සූදානම් වූ ආකාරයට දැනුම් දෙනු ලැබේ.

උතුරු මැද දිසාවේ අනුරාධපුර පලාතේ කුටුම්භවලාන කිසින කොට්ඨාසයේ පිහිටා තිබෙන බිම් කැබලි 17 ක්.

| නො.   | භූමි          | ඉල්ලුම්කරයා.  | අන්දම.   | අක්කර මහත. | සක මිල. |
|-------|---------------|---|--|------------|---------|
| නො.   | භූමි          | ඉල්ලුම්කරයා.  | අන්දම.   | අ. රු. ප.  | රු. ශ.  |
|       |               | සිතියම 2,009. කුටුම්භවෙහි කෝරළේ. අයිතිකම කියන්නා—ආණ්ඩුව.        |  |            |         |
| 55219 | ඉහලතලාව       | පුත්තලම   | පොල්වැව්මට සුදුසු කැලේ   | 1 0 23     | 50 0    |
|       |               | සිතියම 2,015.   |  |            |         |
| 5963  | ගම්බිරිගස්වැව | ගම්බිරිගස්වැවේ උක්කුකසි දේ වෙල් විදුනේ                          | වියට සුදුසු ලඳු ලඳු කැලේ   | 1 3 8      | 15 0    |
| 5964  | එම            | එම  | වත්තකට සැහෙන ලඳු කැලේ  | 0 0 38     | 15 0    |
|       |               | සිතියම 2,017.   |  |            |         |
| 5966  | පැලඹවැව       | ඇම්. පුත්තලම  | වියට සුදුසු ලඳුකැලේ  | 0 2 32     | 10 0    |
|       |               | සිතියම 355.   |  |            |         |
| 1236  | කුඹුක්කොල්ලුව | සිරිමාවගේ ගනිතා සහ තවත් අය                                      | එම   | 7 1 0      | 10 50   |
|       |               | සිතියම 524. පිලිවිසකෝරළේ.                                       |  |            |         |
| 1984  | ආවිරිගම       | මැනිකා සකදුර සහ තවත් අය   | අත්ඇර තිබෙන කුඹුර  | 4 3 29     | 10 0    |
|       |               | සිතියම 580.   |  |            |         |
| 2083  | පන්වැව        | කෝන්ගහනම පෙත්තා වෙදු  | එම   | 1 2 34     | 10 0    |
|       |               | සිතියම 873.   |  |            |         |
| C 122 | ගලවැව් වැව    | අයිතිකම කියන්නා—ආණ්ඩුව සහ ඔත්තාපුටුවේ පන්සලේ සරනන්කර උන්වහන්සේ. | අත්ඇර තිබෙන කුඹුර  | 2 1 2      | 10 0    |
|       |               | සිතියම 1,055. අයිතිකම කියන්නා—ආණ්ඩුව.                           |  |            |         |
| 2967  | නාවක්කුලම     | මුදලිහාමියේ බන්ඩා   | වියට සුදුසු ලඳු කැලේ කුණුබිලිබෑවේ වැව සම්පූර්ණයෙන් වැඩි දියුණු කලොත් යට වෙන්ට පුළුවන | 14 0 22    | 10 0    |
|       |               | සිතියම 556.   |  |            |         |
| 2036  | එම            | —   | වියට සුදුසු දෙකිය  | 0 3 18     | 10 0    |
| 2038  | රම්බෑව        | පිත්තාමි කොන්දෙස්තර   | වියට සුදුසු ලඳුකැලේ  | 7 1 3      | 10 50   |
| 2039  | නාවක්කුලම     | එම  | පොල් වැව්මට සුදුසු ලඳු කැලේ  | 3 0 13     | 10 0    |
| 2040  | තෙළුන්කෝට්ටි  |   |  |            |         |
|       |               | සිතියම 1,522.   |  |            |         |
| 2041  | එම            | ජයතුරල වෙල්විදුනේ   | වියට සුදුසු ලඳුකැලේ  | 0 3 20     | 10 0    |
| 2042  | එම            | එම  | එම   | 1 0 33     | 10 0    |
| 2043  | දිවුල් වැව    | ඇස් වෙදුරල  | එම   | 0 2 13     | 10 0    |
|       |               | මැනික්කරල වෙල්විදුනේ  | එම   | 30 0 0     | 10 0    |
| B 126 | අඹගස්වැව      | ධම්මපේති උන්වහන්සේ  | එලිකරපු බිම  | 4 1 20     | 10 0    |

මෙම ඉඩම් කැබලි ගැණ අයිතිවාසිකම් කීසා සිටින යම් අය ඇත්නම් ඔවුන් විසින් විකිනීමේ දී හෝ පැමිණ ඔවුන්ගේ අයිතිවාසිකම් ඔප්පුකරනට ඔහුය.

මෙම ඉඩම් ගැණ වැඩිදුර කාරණා සර්වේචර්ජනරාල් උන්වහන්සේගෙන්ද, විකිනීමේ කොන්දේසි ගැණ කාරණා උතුරු මධ්‍යම දිසාවේ ආණ්ඩුවේ ඒජන්ත උන්වහන්සේගෙන්ද දැනගන්නට පුළුවන.

ගරුඟර ආණ්ඩුකාර උතුරු මහනුවහන්සේගේ ආඥාව ලෙස,  
 ඩබ්ලිව්. ඩී. ටේලර්,  
 වැඩබලන මහසෙනෙවිවරයාණන්ගේ විමස.

No. 1,084, N.C. P.

Colonial Secretary's Office,  
Colombo, October 14, 1901.

ON Wednesday, December 11, 1901, at 12 o'clock noon, the Government Agent for the North-Central Province will put up to auction for sale or settlement, at his office in Anuradhapura, the under-mentioned portions of Crown Land, on the terms authorized by Government.

Eighteen allotments of land situated in the Hurulupalata division of the Anuradhapura District of the North-Central Province.

| Lot.  | Village.           | Name of Applicant.   | Description.  | Extent.<br>A. R. P. | Upset Price      |
|---|--------------------|--|---|---------------------|------------------|
|   |                    |  |   |                     | per Acre.<br>Rs. |
| Preliminary plan 1,990.—Uddiyankulama korale. |                    |  |   |                     |                  |
| 5890  | Mahakiribbewa      | Ana Alla Piche Markar  | Chena fit for paddy   | 2 0 16              | 10               |
| Preliminary plan 1,995.—Uddiyankulama korale. |                    |  |   |                     |                  |
| 5908  | Ihalakanhindigama  | (Kapurala Menikrala, deceased) K. V. Panchirala and two others | Scrub and jungle fit for paddy                                  | 4 0 26              | 10               |
| 5910  | Pahalakanhindigama | D. S. Wannihami, Registrar, and another                        | do.   | 4 0 25              | 10               |
| 5914  | Nikawewa           | —  | Field (encroachment by Appubami Arachchi of Pahalakanhindigama) | 0 0 19              | 10               |
| Preliminary plan 1,956.—Kalpe korale.         |                    |  |   |                     |                  |
| 5777  | Mahawewa           | Baiyawelpanikkiya and 21 others of Kudamessalewa               | Forest fit for paddy  | 23 3 26             | 10               |
| Preliminary plan 1,955.—Kalpe korale.         |                    |  |   |                     |                  |
| 5775  | Timbiriattewala    | Nugu Lebbe and four others                                     | Chena fit for paddy   | 6 0 13              | 10               |
| Preliminary plan 1,948.—Kalpe korale.         |                    |  |   |                     |                  |
| 5761  | Mahakumbukwewa     | K. Kapurala  | Jungle fit for paddy  | 6 1 5               | 10               |
| Preliminary plan 839.—Kalpe korale.           |                    |  |   |                     |                  |
| 2583  | Tirappankadawala   | Kapurala Vel-vidane  | Jungle fit for paddy  | 18 2 10             | 11               |
| Preliminary plan 804.—Mahapotana korale.      |                    |  |   |                     |                  |
| 2492  | Parangiyawadiya    | Udayarege Wannihami  | Forest fit for paddy or for a garden                            | 6 0 20              | 10               |
| Preliminary plan 2,023.—Ulagalla korale.      |                    |  |   |                     |                  |
| 5974  | Periyakulama       | M. Sahakara Lekama of Alistana                                 | Low jungle fit for paddy  | 2 1 0               | 10               |
| Preliminary plan 2,003.—Ulagalla korale.      |                    |  |   |                     |                  |
| 5937  | Hammillekulama     | M. Y. Kirihonda  | Jungle fit for paddy  | 3 2 2               | 10               |
| Preliminary plan 1,917.—Ulagalla korale.      |                    |  |   |                     |                  |
| 5641  | Alittana           | Charles Rodrigo  | Jungle fit for field and garden                                 | 0 1 35              | 30               |
| 5642  | Do.                | do.  | Jungle fit for garden   | 0 2 28              | 30               |
| 5643  | Do.                | do.  | Paddy field (encroachment by Dingiralage Panchirala)            | 0 0 4               | 30               |
| Preliminary plan 180.—Ulagalla korale.        |                    |  |   |                     |                  |
| 614   | Alittana           | Malhami Gamarala   | Jungle fit for paddy  | 5 1 36              | 30               |
| Preliminary plan 689.—Ulagalla korale.        |                    |  |   |                     |                  |
| 2278  | Pahala-ambatale    | Appurala Vel-vidane  | Forest fit for paddy  | 0 2 35              | 11               |
| 2281  | Do.                | do.  | do.   | 0 3 21              | 11               |
| 2285  | Do.                | do.  | do.   | 6 1 17              | 11               |

Claimants to any of these lands must attend the sale and prove their title, if any.

Further information respecting these lands may be obtained from the Surveyor-General, and respecting the conditions of sale from the Government Agent of the North-Central Province.

By His Excellency the Governor's command,

W. T. TAYLOR,  
Acting Colonial Secretary.

No. 1,084, N.C. P.

විෂි 1901 ක්වු මක්කෝබර් මස 14 වෙනි දින කොළඹ මහලොකුකාරිස්ලන්තාන්සේනේ කන්කෝරුවෙදිස.

ආරු මැද දිසාවේ ආණ්ඩුවේ එපත්තලන්තාන්සේ විසින් මෙහි පහත සඳහන්වන ආණ්ඩුව සත්කය ඉඩම් ආණ්ඩුවේ නියෝගවල ප්‍රකාරයට විෂි 1901 ක්වු දෙසැම්බර් මස 11 වෙනි දිනවු බදාදා දවල් 12ට අනුරාධපුර කවර්ට්ටේ දිනවෙදිසිකර විකුණනට සේ බේරුම්කරගන්නට සෙදෙනවා ඇත.

ආරු මැද දිසාවේ අනුරාධපුර පලාතේ පුරාවිද්‍යා කිසිකය ඉකාඩාසයේ පිහිටා තිබෙන සිම්කැබෙලි 18. සිතියම 1,990. උඩ්සිසන්කුලම් කෝරලේ.

| කො.           | ගම.           | ඉල්ලීමකාරයා.   | අන්දම.   | අක්කර  |         |
|---------------|---------------|--|--|--------|---------|
|               |               |  |  | මහත.   | සක මිල. |
| 5890          | මහකිරිබ්බුව   | ආනා. අල්ලාපිව්වේ මරික්කාර් විසට පුදුසු ගේන               |  | 2 0 16 | 10      |
| සිතියම 1,995. |               |  |  |        |         |
| 5908          | ඉහලකන්තිදිගම  | (කැසියිස කපුරල මැරිකරල) කේ. වි. පු. විරල සහ නවත් දෙනගෙක් | විසට පුදුසු කවුපත් සහ කැලේ                             | 4 0 26 | 10      |
| 5910          | පහල කන්තිදිගම | සී. ඇස්. වන්තිහාමි රජිස්ටාර් සහ නවත් කෙගෙක්              | එම   | 4 0 25 | 10      |
| 5914          | නිකවුව        | —  | කුඹුර, පහලකන්තිදිගම අප්පුහාමි ආරම්භිසිස මැදිකරගණ නිබෙන | 0 0 19 | 10      |

| කො.  | ගම.            | ඉල්ලීමකාරයා.  | අන්දම.  | මහත. අ. රු. ප. | අක්කර ගණ මිල. රු. |
|------|----------------|---|---|----------------|-------------------|
| 5777 | මහවැව          | සීතියම 1,956. කල්පේකෝරලේ.<br>බහුලවල් පනිත්තියා සහ තවත්<br>21 දෙනෙක් | වියට සුදුසු මුකලාන                                  | 23 3 26        | 10                |
| 5775 | තිසිරිඅත්තාවල  | සීතියම 1,955.<br>හුගුලෙඛිබේ සහ තවත් 4 දෙනෙක්                        | වියට සුදුසු ගේන                                     | 6 0 13         | 10                |
| 5761 | මහකුමුක්කවැව   | සීතියම 1,948.<br>කේ. කපුරල  | වියට සුදුසු කැලේ                                    | 6 1 5          | 10                |
| 2583 | තීරප්පත්තවැව   | සීතියම 839.<br>කපුරල වෙල්විදුනේ                                     | එම  | 18 2 10        | 11                |
| 2492 | පරන්තියා මාසිය | සීතියම 804. මහපොතාන කෝරලේ.<br>උඩොරේගේ එන්නිසාමි                     | වියට නොහොත් වතු ඉඩමකට<br>සුදුසු මුකලාන              | 6 0 20         | 10                |
| 5974 | පෙරිකකුලම      | සීතියම 2,023. උලුගල්ලකෝරලේ.<br>අලිස්තානේ ඇම්. සහකාර<br>ලේකම්        | වියට සුදුසු ලදුකැලේ                                 | 2 1 0          | 10                |
| 5937 | හම්මල්ලකුලම    | සීතියම 2,003.<br>ඇම්. වසී. කිරිහොදු                                 | වියට සුදුසු කැලේ                                    | 3 2 2          | 10                |
| 5641 | අලිත්තාන       | සීතියම 1,917.<br>මාර්ලිස් රුචිරිගු                                  | වත්තට නොහොත් කුමුරට සුදුසු<br>කැලේ                  | 0 1 35         | 30                |
| 5642 | එම             | එම  | වත්තට සුදුසු කැලේ                                   | 0 2 28         | 30                |
| 5643 | එම             | එම  | කුඹුර, සිත්තිරලාගේ පුත්තිරල<br>වසින් මැදිකරගණ තිබෙන | 0 0 4          | 30                |
| 614  | එම             | සීතියම 180.<br>මල්කාමිගමරල  | වියට සුදුසු කැලේ                                    | 5 1 36         | 30                |
| 2278 | පහලඅඹකලේ       | සීතියම 689.<br>අප්පුරල වෙල්විදුනේ                                   | වියට සුදුසු මුකලාන                                  | 0 2 35         | 11                |
| 2281 | එම             | එම  | එම  | 0 3 21         | 11                |
| 2285 | එම             | එම  | එම  | 6 1 17         | 11                |

මෙම ඉඩම් කැබලි ගැණ අයිතිවාසිකම් කියා සිටින යම් අය ඇත්නම්. ඔවුන් විසින් විකිණීමේ දිනට පැමිණ ඔවුන්ගේ අයිතිවාසිකම් ඔප්පුකරන්නට සිදුය.

මෙම ඉඩම් ගැණ වැරදි කරුණු සර්වේයර්ජනරුල්ලන්තාන්සේගෙන්ද, විකිණීමේ කොන්දේසි ගැණ කාරණා උතුරුමැද දිසාවේ අණවුබේ එස්කට්ටන්තාන්සේගෙන්ද දැනගන්නට පුළුවන.

ගරුකර අණවුකාර උතුරුමහත්වහන්සේගේ අඤ්චලෙස,

ඩබ්ල්සු. ඩී. චේලරි,  
වැඩබලන මහසෙක්කාරීස් වම්ස.

No. 1,085, N.C. P.

Colonial Secretary's Office,  
Colombo, October 14, 1901.

ON Friday, December 13, 1901, at 12 o'clock noon, the Government Agent for the North-Central Province will put up to auction for sale or settlement, at his office in Anuradhapura, the under-mentioned portions of Crown Land, on the terms authorized by Government.

Fifteen allotments of land situated in the Nuwaragampalata division of the Anuradhapura District of the North-Central Province.

| Lot.                                    | Village.      | Preliminary plan 2,008.—Eppawala korale. |   | Extent.          | Upset Price per Acre. |
|---|---------------|--|---|------------------|-----------------------|
|   |               | Name of Applicant.                       | Description.  |                  |                       |
| 5947                                    | Keleamunukola | Tikiri Appu                              | Jungle fit for paddy  | 2 1 24           | 10 50                 |
| 5948                                    | Do.           | do.                                      | Paddy field (encroachment by Tikiri Appu)                                 | 2 3 26           | 20 0                  |
| Preliminary plan 2,001.—Kandara korale. |               |  |   |                  |                       |
| 5925                                    | Rotapokuna    | P. G. Dingirala                          | Low jungle fit for paddy  | 2 1 34           | 11 0                  |
| 5927                                    | Do.           | B. Punchirala                            | do.   | 3 1 30           | 11 0                  |
| 5929                                    | Do.           | A. Gunatileke and A. Punchirala          | do.   | 3 2 22           | 11 0                  |
| 5931                                    | Do.           | —  | Field (encroachment by Gunatileka Appuhami)                               | 0 0 10           | 11 0                  |
| 5932                                    | Do.           | Punchirala                               | Vel-vidane and others   | —                | —                     |
| 5934                                    | Do.           | —  | Low jungle fit for paddy<br>Field (encroachment by Punchirala Vel-vidane) | 5 3 12<br>0 1 9  | 11 0<br>11 0          |
| Preliminary plan 2,004.—Kandara korale. |               |  |   |                  |                       |
| 5939                                    | Hettikattiya  | Aruma Panikkiya and others               | Scrub jungle fit for paddy  | 9 0 15           | 10 50                 |
| Preliminary plan 2,024.—Kandara korale. |               |  |   |                  |                       |
| 5976                                    | Sappugala     | Sirale Vel-vidane of Karadikulama        | Jungle fit for paddy  | 2 0 0            | 11 0                  |
| 5977                                    | Do.           | —  | Encroachment by Sirale  | —                | —                     |
| 5978                                    | Do.           | —  | Vel-vidane<br>do.   | 0 0 36<br>0 0 10 | 11 0<br>11 0          |
| Preliminary plan 1,984.—Kandara korale. |               |  |   |                  |                       |
| 5871                                    | Mudewa        | Edirimuni Karoappu of Mehintale          | High forest fit for paddy   | 16 1 0           | 12 0                  |

C 8

| Lot. | Village.      | Name of Applicant.           | Description.               | Extent.<br>A. R. P. | Upset Price<br>per Acre.<br>Rs. c. |
|------|---------------|------------------------------|----------------------------|---------------------|------------------------------------|
| 4450 | Iluppakanniye | K. Kadiria Welate and others | High forest fit for paddy  | 2 0 23              | 12 50                              |
| 2140 | Ellewewa      | —                            | Open land fit for cocoanut | 0 1 14              | 10 0                               |

Claimants to any of these lands must attend the sale and prove their title, if any.

Further information respecting these lands may be obtained from of the Surveyor-General, and respecting the conditions of sale from the Government Agent of the North-Central Province.

By His Excellency the Governor's command,  
W. T. TAYLOR,  
Acting Colonial Secretary.

No. 1,085, N.C. P.

විෂ් 1901 ක්වූ මහනගරයේ මස 14 වෙනි දින කොළඹ මහසෙක්කාරයේ උත්තරයේ කන්කොටුවේදී.

උතුරු මැද දිසාවේ ආණ්ඩුවේ ඒජන්ත උත්තරයේ විසින් රමණි පහත සඳහන් වන ආණ්ඩුව සන්තක ඉඩම් ආණ්ඩුවේ නියෝගවලට ප්‍රකාරයට විෂ් 1901 ක්වූ දෙසැම්බර් මස 13 වෙනි දින සිදු කරනු ලැබූ දවල් මදුලයට අනුරාධපුර කවරේදී වෙන්දේසි කර වඩාණිකව සෙදෙනවා ඇත.

උතුරු මැද දිසාවේ අනුරාධපුර පලාමත් නුවරගම පලාත කිහිප කොට්ඨාසයේ පිහිටා තිබෙන ඉඩම් කොටස 15 ක්. සිතියම 2,008. එපවා වලකෝරලේ.

| නො.  | ගම.           | ඉල්ලුම්කරයා.                              | අන්දම.   | මහත.<br>අ. ර. ප. | අක්කර<br>යක මිල.<br>රු. ශ. |
|------|---------------|---|--|------------------|----------------------------|
| 5947 | කැලේ අමනුකොලේ | විකිර් අප්පු                              | විසට සුදුසු කැලේ                               | 2 1 24           | 10 50                      |
| 5948 | එම            | එම  | විකිර් අප්පු විසින් මැදිකර ගණ තිබෙන            | 2 3 26           | 20 0                       |
| 5925 | රෙට්ටොකුක     | සිතියම 2,001. කනදරකෝරලේ.                  | විසට සුදුසු ලදුකැලේ                            | 2 1 34           | 11 0                       |
| 5927 | එම            | පී. ජී. ඊන්සිල්ල                          | එම   | 3 1 30           | 11 0                       |
| 5929 | එම            | ඩී. පුනවිතල                               | එම   | 3 2 22           | 11 0                       |
| 5931 | එම            | ඒ. ගුනතිලක සහ ඒ. පු. විතල                 | ගුනතිලක අප්පුහාමි විසින් මැදිකරගත තිබෙන කුඹුර  | 0 0 10           | 11 0                       |
| 5932 | එම            | පු. විතල වෙල්ලිදනේ සහ තවත් කෙනෙක්         | විසට සුදුසු ලදුකැලේ                            | 5 3 12           | 11 0                       |
| 5934 | එම            | —   | පු. විතල වෙල්ලිදනේ විසින් මැදිකරගණ තිබෙන කුඹුර | 0 1 9            | 11 0                       |
| 5939 | හෙවිවකවිසි    | සිතියම 2,004. අරමාපන්නකියා සහ තවත් අය     | විසට සුදුසු කවුපත් කැලේ                        | 9 0 15           | 10 50                      |
| 5976 | සප්පුගල       | සිතියම 2,024. කරවික්කුලමේ සිරිල වෙල්ලිදනේ | විසට සුදුසු කැලේ                               | 2 0 0            | 11 0                       |
| 5977 | එම            | එම  | සිරිල වෙල්ලිදනේ විසින් මැදිකරගණ තිබෙන          | 0 0 36           | 11 0                       |
| 5978 | එම            | එම  | එම   | 0 0 10           | 11 0                       |
| 5871 | දුදුව         | සිතියම 1,984. මහන්තලේ එදිරිමුනි කතේ අප්පු | විසට සුදුසු මුකලාත                             | 16 1 0           | 12 0                       |
| 4450 | ඉලුප්පකන්නික  | සිතියම 1,445. කේ. කදිරවෙලානේ සහ තවත් අය   | එම   | 2 0 23           | 12 50                      |
| 2140 | ඇල්ලේවැව      | සිතියම 616. —                             | පොල් වැව්මට සුදුසු පිටිවෙහි ඉඩම                | 0 1 14           | 10 0                       |

මෙම ඉඩම් කොටස ගැණ අයිතිවාසිකම් කියා සිටින අය ඇත්නම් ඔවුන් විසින් විනිශ්චිත දිනට පැමිණ වුවහොත් අයිතිවාසිකම් ඔප්පුකරන්නට ඔවුන්ට. මෙම ඉඩම් ගැණ වැඩිදුර තොරණ සර්වේශ්චන්ද්‍ර උත්තරයේ කන්කොටුවේදී, විනිශ්චිත කොන්දේසි ගැණ තොරණ උතුරු මැද දිසාවේ ආණ්ඩුවේ ඒජන්ත උත්තරයේ කන්කොටුවේදී දැනගන්නට පුළුවන.

ගරාහක ආණ්ඩුකර උතුරු මහනගරයේ ආඥාවලට,  
ඩබ්ල්. පී. වෙල්ලිදර,  
වැව්වලාන මහසෙක්කාරයේ වමිස.

No. 1,086, N.C. P.

Colonial Secretary's Office,  
Colombo, October 14, 1901.

ON Monday, December 2, 1901, and the following days, at 12 o'clock noon, the Government Agent for the North-Central Province will put up to auction for sale or settlement, at his office in Anuradhapura, the under-mentioned portions of Crown Land, on the terms authorized by Government.

Sixty-four allotments of land situated in the Nuwaragampalata division of the Anuradhapura District of the North-Central Province.

| Lot. | Village.     | Name of Applicant. | Description.             | Extent.<br>A. R. P. | Upset Price<br>per Acre.<br>Rs. c. |
|------|--------------|--------------------|--------------------------|---------------------|------------------------------------|
| 5513 | Kikiligewewa | Pataya Vel-pediya  | Low jungle fit for paddy | 2 0 4               | 10 0                               |

Preliminary plan 1,869.—Kadawāt korale.

Claimant—Crown.

| Lot.   | Village.            | Name of Applicant.  | Description.   | Extent. |       | Upset Price<br>per Acre.<br>Rs. c. |
|--|---------------------|---|--|---------|-------|------------------------------------|
|  |                     |   |  | A.      | R. P. |                                    |
| 5515   | Kikiligewewa        | —   | Field (encroachment<br>by P. Kanda)                  | 0       | 0 3   | 10 0                               |
| 5516   | Do.                 | —   | Field (encroachment<br>by K. P. Kanda)               | 0       | 0 2   | 10 0                               |
| 5517   | Do.                 | —   | Field (encroachment<br>by D. Ukkuwa)                 | 0       | 0 4   | 10 0                               |
| 5518   | Do.                 | —   | Field (encroachment<br>by V. Titti)                  | 0       | 0 2   | 10 0                               |
| 5519   | Do.                 | —   | Field (encroachment<br>by Baiya)                     | 0       | 0 28  | 10 0                               |
| 5520   | Do.                 | —   | Paddy field  | 0       | 0 18  | 10 0                               |
| 5521   | Do.                 | —   | Threshing floor                                      | 0.      | 0 13  | 10 0                               |
| Preliminary plan 1,961.—Kadawat korale.<br>Claimant—Crown              |                     |   |  |         |       |                                    |
| 5799   | Periyakulama        | K. G. Velate and another  | Scrub jungle fit for<br>paddy                        | 8       | 0 28  | 10 0                               |
| 5803   | Do.                 | —   | do.  | 2       | 0 17  | 10 0                               |
| Claimant—Crown and Periyakulama Vihare.                                |                     |   |  |         |       |                                    |
| 5805   | Do.                 | —   | Scrub jungle fit for<br>paddy                        | 0       | 0 26  | 10 0                               |
| 5806   | Do.                 | —   | do.  | 0       | 1 20  | 10 0                               |
| Preliminary plan 1,905.—Kadawat korale.<br>Claimant—Crown.             |                     |   |  |         |       |                                    |
| 5603½  | Hinguruwewa         | W. Sellate Vel-vidane and others                                | Low jungle fit for<br>paddy                          | 9       | 3 36  | 10 0                               |
| 5604½  | Do.                 | of Kidawarankulama  | do.  | 2       | 0 21  | 10 0                               |
| Preliminary plan 2 030.—Kadawat korale.<br>Claimant—Crown.             |                     |   |  |         |       |                                    |
| 5993   | Kudagama            | Mitiya Vel-panikkiya and others                                 | Scrub jungle fit for<br>paddy                        | 12      | 1 15  | 10 0                               |
| 5994   | Do.                 | of Galenbindunuwewa   | do.  | 1       | 2 4   | 10 0                               |
| Preliminary plan 2,026.—Kadawat korale.<br>Claimant—Crown.             |                     |   |  |         |       |                                    |
| 5981   | Medawewa            | A. Mudalibami and 22 others of                                  | Low lungle fit for<br>paddy                          | 6       | 2 25  | 10 0                               |
| 5984   | Ralapanawa          | Ralapanawa  | Field (encroachment<br>by owner of T. P.<br>184,718) | 0       | 1 8   | 10 0                               |
| 5985   | Do.                 | —   | do.  | 0       | 0 10  | 10 0                               |
| Preliminary plan 2,007.—Kadawat korale.<br>Claimant—Crown.             |                     |   |  |         |       |                                    |
| 5944   | Kidawarankulama     | Kapurala Upasakarala of Nagedaran-                              | Low jungle fit for<br>paddy                          | 5       | 0 14  | 10 0                               |
| 5945   | Do.                 | ewa   | do.  | 4       | 0 17  | 10 0                               |
| 5946   | Do.                 | Kapurala Upasakarala of Nagedaran-<br>ewa and Ukkurala Gamarala | do.  | 0       | 3 35  | 10 0                               |
| Preliminary plan 1,881.—Kadawat korale.<br>Claimant—Crown.             |                     |   |  |         |       |                                    |
| 5542   | Marakkalahamillewa  | Pana Selema and others  | Low forest fit for<br>paddy                          | 10      | 0 32  | 25 0                               |
| 5543   | Do.                 | do.   | do.  | 1       | 2 13  | 25 0                               |
| 5544   | Do.                 | Pana Selema or Kuna Sinitambi                                   | do.  | 3       | 2 19  | 25 0                               |
| 5545   | Do.                 | do.   | do.  | 1       | 1 23  | 25 0                               |
| 5546   | Do.                 | Pana Selema or Katubawa Omaru                                   | do.  | 4       | 0 0   | 25 0                               |
| 5547   | Do.                 | —   | Field (encroachment<br>by K. Omaru)                  | 0       | 0 35  | 25 0                               |
| 5548   | Do.                 | —   | Field (encroachment<br>by O. Pichche)                | 0       | 0 39  | 25 0                               |
| 5549   | Do.                 | —   | Field (encroachment<br>by M. Kaniya)                 | 0       | 0 33  | 25 0                               |
| 5550   | Do.                 | —   | do.  | 0       | 0 33  | 25 0                               |
| 5551   | Do.                 | —   | Field (encroachment<br>by K. Omaru)                  | 0       | 1 10  | 25 0                               |
| Preliminary plan 827.—Kadawat korale.<br>Claimant—Crown.               |                     |   |  |         |       |                                    |
| 2559   | Kudagama            | K. Kandate and Kirinaidorala                                    | Low jungle fit for<br>paddy                          | 9       | 1 1   | 11 0                               |
| 2560   | Kidawarankulama     | Sirala Vel-vidane   | do.  | 44      | 3 20  | 11 0                               |
| 2561   | Marakkalahammillewa | Mira Lebbe Vel-vidane and M. T.<br>Madara                       | Jungle fit for paddy                                 | 35      | 1 0   | 25 0                               |
| Preliminary plan 1,207.—Kadawat korale.<br>Claimant—Crown and Girangi. |                     |   |  |         |       |                                    |
| R 123  | Etawiragollewa      | K. Appurala   | Open land ; high ground                              | 0       | 1 20  | 10 0                               |
| Claimant—Crown and Kandappu.   |                     |   |  |         |       |                                    |
| S 123  | Etawiragollewa      | K. Appurala   | Open land ; high ground                              | 0       | 0 32  | 10 0                               |

| Lot.  | Village.         | Name of Applicant.   | Description.   | Extent.<br>A. R. P. | Upset Price<br>per Acre.<br>Rs. c. |
|-------|------------------|--|--|---------------------|------------------------------------|
| 3564  | Katukeliyawa     | Preliminary plan 1,197.—Kadawat korale.<br>Claimant—Crown.<br>Naide Hangiliye and another                    | Low jungle fit for paddy                             | 3 3 36              | 10 0                               |
| 2478  | Dachhidamane     | Preliminary plan 793.—Kadawat korale.<br>Claimant—Crown.<br>Gama Vel-vidane                                  | Low jungle fit for paddy                             | 1 2 18              | 10 0                               |
| 2479  | Do.              | do.  | do.  | 3 1 17              | 10 0                               |
| 2727½ | Koipitiyawa      | Preliminary plan 899.—Kadawat korale.<br>Claimant—Crown.<br>Punchage Kanda and another                       | Low jungle fit for paddy                             | 3 3 8               | 10 0                               |
| 3564½ | Karapikkada      | Preliminary plan 1,198.—Kadawat korale.<br>Claimant—Crown.<br>Tikirala Arachchi                              | Open land and jungle fit for paddy or for garden     | 2 0 6               | 10 0                               |
| 2526  | Weliwewa         | Preliminary plan 825.—Kadawat korale.<br>Claimant—Crown.<br>A. Udumankandu                                   | Jungle fit for paddy                                 | 10 2 22             | 11 0                               |
| 5889  | Bokalewa         | Preliminary plan 1,989.—Kanadara korale.<br>Claimant—Crown.<br>Ukkuralage Sellate and others of Kukelewa     | Low jungle fit for paddy                             | 4 2 20              | 10 0                               |
| 5872  | Rambewa          | Preliminary plan 1,985.—Kanadara korale.<br>Claimant—Crown.<br>W. Kapuruhami of Rambewa                      | Jungle and open land fit for paddy                   | 1 3 38              | 10 0                               |
| 5873  | Do.              | do.  | Rocky land suitable for a threshing floor            | 0 0 30              | 10 0                               |
| 5923  | Punchihammillewa | Preliminary plan 2,000.—Kanadara korale.<br>Claimant—Crown.<br>Ukku Banda Vel-vidane                         | Jungle fit for paddy                                 | 2 0 13              | 10 0                               |
| 5941  | Gangurewa        | Preliminary plan 2,006.—Kanadara korale.<br>Claimant—Crown.<br>Dhammarakkita Unnanse of Wera-gala            | Forest fit for paddy                                 | 10 0 32             | 11 0                               |
| 5968  | Tammannegoda     | Preliminary plan 2,020.—Kanadara korale.<br>Claimant—Crown.<br>V. A. Kiriya of Neketunuwewa                  | Jungle fit for paddy                                 | 1 0 3               | 10 0                               |
| 5940  | Andarawewa       | Preliminary plan 2,005.—Kanadara korale.<br>Claimant—Crown.<br>S. Kapuwa Panikkiya of Ratmale                | Low jungle fit for paddy                             | 2 2 0               | 10 0                               |
| 5986  | Andaragollewa    | Preliminary plan 2,027.—Kanadara korale.<br>Claimant—Crown.<br>W. M. Kapuwa Upasakaye and two others         | Low jungle fit for paddy                             | 3 1 14              | 10 0                               |
| 5895  | Sandigawewa      | Preliminary plan 1,992.—Kanadara korale.<br>Claimant—Crown.<br>Wannakurale Vel-vidane and others             | Chena fit for paddy                                  | 5 1 25              | 10 0                               |
| 5896  | Do.              | —  | Field (encroachment by Ranhami Gamarala and another) | 0 1 18              | 10 0                               |
| 6013  | Sandigawewa      | Preliminary plan 2,033.—Kanadara korale.<br>Claimant—Crown.<br>Appurala Gamarala                             | Chena and jungle fit for paddy                       | 2 0 12              | 10 0                               |
| 5897  | Kudakadiyawa     | Preliminary plan 1,993.—Kende korale.<br>Claimant—Crown.<br>T. Kuppatambi Vel-vidane and others of Diwulwewa | Scrub jungle fit for paddy                           | 7 0 32              | 10 50                              |
| 5901  | Do.              | —  | do.  | 2 3 30              | 10 50                              |
| 5957  | Welewa           | Preliminary plan 2,013.—Kende korale.<br>Claimant—Crown.<br>Supparamaniyan Mudlali of Welewa                 | Low jungle fit for building site                     | 0 2 12              | 20 0                               |
| 5892  | Gonummeriyawa    | Preliminary plan 1,991.—Kende korale.<br>Claimant—Crown.<br>J. Appurala of Konakumbukwewa                    | High and low forest fit for paddy                    | 1 2 32              | 10 0                               |



| Lot. | Village.        | Name of Applicant.  | Description.                          | Extent.<br>A. R. P. | Upset Price.<br>per Acre.<br>Rs. |
|------|-----------------|---|---------------------------------------|---------------------|----------------------------------|
| 5987 | Ihalagama       | Preliminary plan 2,028.—Kende korale.<br>Claimant—Crown.<br>Udayarage Panchirala of Ihalagama<br>in Pahalakendetulana | Jungle fit for paddy                  | 2 2 13              | 10 0                             |
| 6014 | Kadurugasdamane | Preliminary plan 2,034.—Kende korale.<br>Claimant—Crown.  | Paddy field, being<br>encroachment by |                     |                                  |
| 6015 | Do.             | —   | Udayare Mohottale<br>do.              | 0 0 3<br>0 0 1      | 10 0<br>10 0                     |
| 5915 | Kapiriggama     | Preliminary plan 1,996.—Kende korale.<br>Claimant—Crown.<br>Bajurala Upasakarala                                      | Low jungle fit for<br>paddy           | 2 1 32              | 10 0                             |
| 5960 | Wandurugaswewa  | Preliminary plan 2,014.—Kende korale.<br>Claimant—Crown.<br>K. Mudalihami of Walahengunu-<br>wewa and others          | Low jungle fit for<br>paddy           | 5 3 30              | 10 0                             |
| 4382 | Kallanchiya     | Preliminary plan 1,421.—Kende korale.<br>Claimant—Crown.  | Jungle fit for paddy                  | 1 1 18              | 11 0                             |

Claimants to any of these lands must attend the sale and prove their title, if any.  
Further information respecting these lands may be obtained from the Surveyor-General, and respecting the conditions of sale from the Government Agent of the North-Central Province.

By His Excellency the Governor's command,  
W. T. TAYLOR,  
Acting Colonial Secretary.

No. 1,086, N.C. P.

විෂි 1901 ක්වූ ඔක්තෝබර් මස 14 වෙනි දින කොළඹ  
මහසෙනෙවුන්ගේ උපනායකයන්ගේ කන්තෝරුවේදීය.

උතුරු මැද දිසාවේ ආණ්ඩුවේ ඒජන්ත උපනායකයන්ගේ විසින් මෙහි පහත සඳහන්වෙන ආණ්ඩුව සත්  
තක ඉඩම් ආණ්ඩුවේ නියෝගවලට ප්‍රකාරයට විෂි 1901 ක්වූ දෙසැම්බර් මාසේ 2 වෙනි දිනවූ  
සඳුදා සහ පසුවද දවල් දෙලනට අනුරාධපුර කවිචේරයේදී වෙන්දේසිකර එකුණන්ට හෝ බේරුම්  
කරගන්නට යෙදෙනවා ඇත.

උතුරු මැද දිසාවේ අනුරාධපුර පලාතේ නුවරගම්පලාත කිසින කොට්ඨාසයේ පිහිටා තිබෙන  
බිම් කැබලි 64ක්.

සිතියම 1,869. කඩවත්කෝරලේ. අසිතිකම කියන්නා—ආණ්ඩුව.

| නො.  | ගම.         | ඉල්ලුම්කාරයා.                               | අන්දම.  | මහත.<br>අ. රු. ප. | අත්කර<br>යන මිලු.<br>රු. |
|------|-------------|---|---|-------------------|--------------------------|
| 5513 | කිකිලියේවැව | පටසාවෙල් පොඩියා                             | වියට සුදුසු ලදුකැලේ                             | 2 0 4             | 10 0                     |
| 5515 | එම          | —   | කුඹුර, පී. කන්දවිසින්<br>මැදිකරගණ තිබෙන         | 0 0 3             | 10 0                     |
| 5516 | එම          | —   | කුඹුර, කේ. පී. කන්ද<br>විසින් මැදිකරගණ<br>තිබෙන | 0 0 2             | 10 0                     |
| 5517 | එම          | —   | කුඹුර, පී. උක්කුවා වි<br>සින් මැදිකරගණ<br>තිබෙන | 0 0 4             | 10 0                     |
| 5518 | එම          | —   | කුඹුර, පී. තිත්ති විසින්<br>මැදිකරගණ තිබෙන      | 0 0 2             | 10 0                     |
| 5519 | එම          | —   | කුඹුර, බසියා විසින්<br>මැදිකරගණ තිබෙන           | 0 0 28            | 10 0                     |
| 5520 | එම          | —   | කුඹුර   | 0 0 18            | 10 0                     |
| 5521 | එම          | —   | කළන   | 0 0 13            | 10 0                     |
| 5799 | පෙරියකුලම   | කේ. ජී. චේලියේ සහ තවත්<br>කෙනෙක්            | සිතියම 1,961.<br>වියට සුදුසු කටුපත්<br>කැලේ     | 8 0 28            | 10 0                     |
| 5803 | එම          | —   | එම  | 2 0 17            | 10 0                     |
| 5805 | එම          | අසිතිකම කියන්නා—ආණ්ඩුව සහ පෙරියකුලම විහාරේ. | වියට සුදුසු කටුපත්<br>කැලේ                      | 0 0 26            | 10 0                     |
| 5806 | එම          | —   | එම  | 0 1 20            | 10 0                     |

| නො.   | ගම.          | ඉල්ලීමකාරයා.  | අන්දම.   | මහත. අ. රු. ප.          | අක්කර යක මිල රු. ශ. |
|-------|--------------|---|--|-------------------------|---------------------|
| 5603½ | හීඟුරුවාව    | සිතියම 1,905. අසිතිකම කියන්නා—ආණ්ඩුව.<br>ඩබ්ලිව්. සෙල්ලාගේ වෙල්<br>වදනේ සහ තවත්අය<br>කිඩවරන්කුලමේ | වියට සුදුසු ලදකැලේ 9 3 36<br>එම 2 0 21   |                         | 10 0                |
| 5604½ | එම           | —   | —  |                         | 10 0                |
| 5993  | කුඩාගම       | සිතියම 2,030.<br>ගලෙන්බිඳුනුවාවේ මිටියා<br>වෙල්පට්කිකියා සහ<br>තවත්අය                             | වියට සුදුසු කවුපත්<br>කැලේ 12 1 15<br>එම 1 2 4   |                         | 10 0                |
| 5994  | එම           | එම  | එම   |                         | 10 0                |
| 5981  | මැදවැව       | සිතියම 2,026.<br>රූපනාවාවේ ඒ. මුදලිහාමි<br>සහ තවත් 22නෙක්   | වියට සුදුසු ලදකැලේ 6 2 25  |                         | 10 0                |
| 5984  | රූපනාවාව     | —   | කුඹුර, වි. පී. 184,719<br>දරණ ඉඩමේ අසි<br>තිකාරයා විසින් මැ<br>දීකරගන්නිබෙන<br>එම 0 1 8<br>එම 0 0 10 |                         | 10 0                |
| 5985  | එම           | —   | එම   |                         | 10 0                |
| 5944  | කිඩවරන්කුලම  | සිතියම 2,007.<br>නාගදරනවැවේ කපුරුල<br>උපාසකරු   | වියට සුදුසු ලද කැලේ 5 0 14   |                         | 10 0                |
| 5945  | එම           | නාගදරනවැවේ කපුරුල උපා<br>සකරු සහ උක්කුරුල<br>ගමරු   | වියට සුදුසු ලදකැලේ 4 0 17<br>එම 0 3 35   |                         | 10 0                |
| 5946  | එම           | —   | එම   |                         | 10 0                |
| 5542  | මරක්කලහමි    | සිතියම 1,881.<br>පානා සෙලේමාසහතවත්අය  | වියට සුදුසු  | 10 0 32                 | 25 0                |
| 5543  | එම           | එම  | එම   | 1 2 13                  | 25 0                |
| 5544  | එම           | එම නොහොත් කුඩා. සිත්<br>නතූති   | එම   | 3 2 19                  | 25 0                |
| 5545  | එම           | එම  | එම   | 1 1 23                  | 25 0                |
| 5546  | එම           | එම නොහොත් කාටුඩාවා<br>ඔමරු  | එම   | 4 0 0                   | 25 0                |
| 5547  | එම           | —   | කුඹුර, කේ. ඔමරු වි<br>සින් මැදීකරගන<br>නිබෙන   | 0 0 35                  | 25 0                |
| 5548  | එම           | —   | එම ඔ. පිවිච්චි විසින්<br>මැදීකරගන නිබෙ<br>න  | 0 0 39                  | 25 0                |
| 5549  | එම           | —   | එම ඇම්. කන්තියා<br>විසින් මැදීකරගන<br>නිබෙන  | 0 0 33                  | 25 0                |
| 5550  | එම           | —   | එම   | 0 0 33                  | 25 0                |
| 5551  | එම           | —   | එම කේ. ඔමරු විසින්<br>මැදීකරගන නිබෙන   | 0 1 10                  | 25 0                |
| 2559  | කුඩාගම       | සිතියම 827.<br>කේ. කන්දගේ සහ කිරින<br>සිදුරුල   | වියට සුදුසු ලදකැලේ 9 1 1<br>එම 44 3 20   |                         | 11 0                |
| 2560  | කිඩවරන්කුලම  | සිරිලවෙල්විදනේ  | එම   |                         | 11 0                |
| 2561  | මරක්කලහමි    | මිල්ලාව   | මීරලෙඩ්ඩේ වෙල්විදනේ<br>සහ ඇම්. විමදරු  | වියට සුදුසු කැලේ 35 1 0 | 25 0                |
| R 123 | ඇටවිරගොල්ලාව | සිතියම 1,207. අසිතිකම කියන්නා—ආණ්ඩුව සහ ගිරිඟි.<br>කේ. අප්පුරුල                                   | පිට්ටෙනි ඉඩම උස්<br>ඉඩම  | 0 1 20                  | 10 0                |
| S 123 | එම           | අසිතිකම කියන්නා—ආණ්ඩුව සහ කන්දප්පු.<br>කේ. අප්පුරුල   | පිට්ටෙනි ඉඩම, උස්<br>ඉඩම   | 0 0 32                  | 10 0                |
| 3564  | කටුකැලියාව   | සිතියම 1,197. අසිතිකම කියන්නා—ආණ්ඩුව.<br>නාසිදේගන්ගිලියා සහ ත<br>වත්කෙනෙක්                        | වියට සුදුසු ලදකැලේ 3 3 36  |                         | 10 0                |

| නො.   | ගම.              | ඉල්ලීමකාරයා.  | අන්දම.   | මහන.<br>අ. රු. ප. | අක්කර<br>සක මිල.<br>රු. ග. |
|-------|------------------|---|--|-------------------|----------------------------|
|       |                  | සිතියම 793.   |  |                   |                            |
| 2478  | දුච්චිදමන        | ගව්වෙල් විදුනේ  | එම   | 1 2 18            | 10 0                       |
| 2479  | එම               | එම  | එම   | 3 1 17            | 10 0                       |
|       |                  | සිතියම 899.   |  |                   |                            |
| 2727½ | කසිපපිපියාව      | පුත්තලාගේ කන්ද සහ න<br>වත්තෙතෙක්                      | එම   | 3 3 8             | 10 0                       |
|       |                  | සිතියම 1,198.   |  |                   |                            |
| 3564½ | කරපික්කඩ         | විකිණල අරච්චි   | පිට්ටනිය සහ කැලේ,<br>වියට සුදුසු නො<br>හොත් වත්තට හො<br>දයි          | 2 0 6             | 10 0                       |
|       |                  | සිතියම 825.   |  |                   |                            |
| 2526  | වැලිවැව          | ඒ. උදුමාන්කන්ඩ  | වියට සුදුසු කැලේ   | 10 2 22           | 11 0                       |
|       |                  | සිතියම 1,989. කනදුරකෝරලේ.                             |  |                   |                            |
| 5889  | බොකලෑව           | කුකුලෑවේ උක්කුරලගේ<br>සෙල්ලාගේ සහ තවත්                | වියට සුදුසු ලඳුකැලේ  | 4 2 20            | 10 0                       |
|       |                  | සිතියම 1,985.   |  |                   |                            |
| 5872  | රැබෑව            | රැබෑවේ ඩබ්ලිවු. කපුරුගාමි                             | වියට සුදුසු කැලේ සහ<br>පිට්ටනි ඉඩම                                   | 1 3 38            | 10 0                       |
| 5873  | එම               | එම  | කමතකට සෑහෙන<br>ගල් සහිත ඉඩම  | 0 0 30            | 10 0                       |
|       |                  | සිතියම 2,000.   |  |                   |                            |
| 5923  | පුංචිහම්මිල්ලෑව  | උක්කුබන්ඩා වෙල් විදුනේ                                | වියට සුදුසු කැලේ   | 2 0 13            | 10 0                       |
|       |                  | සිතියම 2,006.   |  |                   |                            |
| 5941  | ගඟුරුව           | වේරගල ධම්මරත්න<br>උන්කාන්සේ                           | වියට සුදුසු මුකලාන   | 10 0 32           | 11 0                       |
|       |                  | සිතියම 2,020.   |  |                   |                            |
| 5968  | තමමන්තැ<br>ගොඩ   | නෙකවුනුවැවේ ඒ. ඒ. කිරියා                              | වියට සුදුසු කැලේ   | 1 0 3             | 10 0                       |
|       |                  | සිතියම 2,005.   |  |                   |                            |
| 5940  | අන්දරවැව         | රත්මලේ ඇස්. කපුටා<br>පනික්කියා                        | වියට සුදුසු ලඳුකැලේ  | 2 2 0             | 10 0                       |
|       |                  | සිතියම 2,027.   |  |                   |                            |
| 5986  | අන්දරගොල්<br>ලෑව | ඩබ්ලිවු. ඇම්. කපුටා උපාස<br>කයා සහ තවත් දෙන්නෙක්      | එම   | 3 1 14            | 10 0                       |
|       |                  | සිතියම 1,992.   |  |                   |                            |
| 5895  | සන්දිහැව         | වන්නකුරල වෙල් විදුනේ                                  | වියට සුදුසු හේන  | 5 1 25            | 10 0                       |
| 5896  | එම               | —   | කුඹුර, රත්ගාමි ගම<br>රල සහ තවත් කෙ<br>තෙක් විසින් මැදි<br>කරගණ සිටින | 0 1 18            | 10 0                       |
|       |                  | සිතියම 2,033.   |  |                   |                            |
| 6013  | එම               | අප්පුරල ගමරල  | වියට සුදුසු හේන<br>සහ කැලේ   | 2 0 12            | 10 0                       |
|       |                  | සිතියම 1,993. කැදුකෝරලේ.                              |  |                   |                            |
| 5897  | කුඩාකපියාව       | දියුල්වැවේ ටී. කුප්පහම්<br>වෙල් විදුනේ සහ ත<br>වත් අය | වියට සුදුසු කපුපත්<br>කැලේ   | 7 0 32            | 10 50                      |
| 5901  | එම               | —   | එම   | 2 3 30            | 10 50                      |
|       |                  | සිතියම 2,013.   |  |                   |                            |
| 5957  | වැලෑව            | වැලෑවේ පුප්පරමනියෙන්<br>මුදලාලි                       | ගෙයක් සෑදීමට සුදුසු<br>ලඳු කැලේ                                      | 0 2 12            | 20 0                       |
|       |                  | සිතියම 1,991.   |  |                   |                            |
| 5892  | ගෝනුමැරියාව      | කෝනකුඹුක් වැවේ ජේ.<br>අප්පුරල                         | වියට සුදුසු ලඳුකැලේ<br>සහ මුකලාන                                     | 1 2 32            | 10 0                       |
|       |                  | සිතියම 2,028.   |  |                   |                            |
| 5987  | ඉහලගම            | පහල කැදුකුලාගේ ඉහල<br>ගම උඩයාරගේ පුත්ත<br>රල          | වියට සුදුසු කැලේ   | 2 2 13            | 10 0                       |
|       |                  | සිතියම 2,034.   |  |                   |                            |
| 6014  | කපුරුගස්දමන      | —   | උඩයාර මොහොට්ටි<br>රාල විසින් මැදිකර<br>ගන තිබෙන කුඹුර                | 0 0 3             | 10 0                       |
| 6015  | එම               | —   | එම   | 0 0 1             | 10 0                       |

| නො.  | ගම.         | ඉල්ලුම්කරයා.  | අන්දම.            | මහන. අ. රූ. ප. | අක්කර සකම්ප. රූ. ග. |
|------|-------------|---|-------------------|----------------|---------------------|
| 5915 | කපිරිගම     | බාජුරුල උපාසකරුල<br>සිතියම 1,996.                           | වියටසුදුසු ලදකැලේ | 2 1 32         | 10 0                |
| 5960 | වදුරුගස්වැව | වලකැන්ගුනුවැවේකේ. මුදලි<br>ගාමි සහ තවත් අය<br>සිතියම 2,014. | එම                | 5 3 30         | 10 0                |
| 4382 | කල්ලන්විය   | -<br>සිතියම 1,421.  | වියටසුදුසු කැලේ   | 1 1 18         | 11 0                |

මෙම ඉඩම් කැබලි ගැණ අයිතිවාසිකම් කියා සිටින සම අය ඇත්නම් ඔවුන් විසින් විකිනීමේ දිනේට පැමිණ ඔවුන්ගේ අයිතිවාසිකම් ඔප්පුකරනට ඕනෑය.  
මෙම ඉඩම් ගැණ වැඩිදුර කාරණා සර්වේයර් ජනරල් උන්වහන්සේගෙන්ද, විකිනීමේ කොන් දේස් ගැණ කාරණා උතුරුමාවේ දිසාවේ ආණ්ඩුවේ ඒජන්ත උන්වහන්සේගෙන්ද දැනගනට පුළුවන.  
ගරුතර ආණ්ඩුකාර උතුරුමාවෙන්සේගේ ආඥාවලාස,  
ඩබ්ලිවු. ටී. ටේලර්,  
වැඩබලන මහසෙනෙවැරිස් විමස.

No. 1,087, N.C. P.

Colonial Secretary's Office,  
Colombo, October 14, 1901.

ON Thursday, November 28, 1901, and the following days, at 12 noon, the Government Agent for the North-Central Province will put up to auction for sale or settlement, at his office in Anuradhapura, the under-mentioned portions of Crown Land, on the terms authorized by Government.

Fifty-nine allotments of land situated in the Kalagampalata division of the Anuradhapura District of the North-Central Province.

Preliminary plan 2,011.—Negampaha korale.  
Village—Kandulugamuwa.

| Lot.  | Name of Applicant.                                 | Name of Claimant.                      | Description.  | Extent.<br>A. R. P. | Upset Price<br>per Acre.<br>Rs. |
|---|--|--|---|---------------------|---------------------------------|
| 5954  | Banda, late Vel-vidane, and others                 | Crown                                  | Low jungle fit for paddy  | 6 1 4               | 10                              |
| 5955  | R. V. Nanhami and others                           | do.                                    | do.   | 5 0 4               | 10                              |
| Preliminary plan 2,012.—Negampaha korale.<br>Village—Galatabendiwewa. |  |  |   |                     |                                 |
| 5956  | Kapuwapanikkiya and Subayage Tikira and two others | Crown                                  | Low jungle fit for paddy  | 2 3 18              | 10                              |
| Preliminary plan 1,850.—Negampaha korale.<br>Village—Sirambewa.       |  |  |   |                     |                                 |
| 5447  | Kapurala Wedarala and P. Ukku Banda                | Crown and villagers                    | Low jungle fit for paddy  | 4 2 26              | 10                              |
| 5448  | Do.  | do.                                    | do.   | 4 0 23              | 10                              |
| Preliminary plan 1,849.—Maminiya korale.<br>Village—Medawewa.         |  |  |   |                     |                                 |
| 5446  | T. M. Sirala and others                            | Crown                                  | Chena fit for paddy   | 7 0 11              | 10                              |
| Preliminary plan 1,866.—Kalagam korale.<br>Village—Ittikattiya.       |  |  |   |                     |                                 |
| 5495  | Nambirala Vel-vidane                               | Crown and villagers                    | Young cocoanut garden (en-<br>roachment by Korala)                              | 1 1 36              | 25                              |
| 5496  | Do.  | do.                                    | Forest fit for cocoanut   | 2 0 25              | 15                              |
| 5497  | Do.  | do.                                    | do.   | 3 2 36              | 15                              |
| 5499  | Do.  | do.                                    | Young cocoanut garden (en-<br>croachment by Menikrala)                          | 1 0 33              | 25                              |
| Preliminary plan 1,662.—Unduruwa korale.<br>Village—Balaluwewa.       |  |  |   |                     |                                 |
| 5036  | Sirala, ex-Korala                                  | Crown                                  | Forest (part fit for paddy and<br>part for cocoanut)                            | 29 1 26             | 15                              |
| 5038  | E. Menikrala, late Korala,<br>and others           | do.                                    | Forest fit for paddy  | 12 1 12             | 22                              |
| Preliminary plan 932.—Unduruwa korale.<br>Village—Kadurugaskada.      |  |  |   |                     |                                 |
| 2778  | Dinga Panikkiya                                    | Crown and villagers of<br>Talakolawewa | Jungle fit for paddy  | 1 0 27              | 10                              |
| 2779  | Kirikapuwaweda                                     | do.                                    | Jungle fit for paddy, but said<br>to be liable to submersion<br>by Talakolawewa | 1 0 16              | 10                              |
| Village—Ulpotagama.   |  |  |   |                     |                                 |
| 2780  | E. Loku Banda of Ham-<br>millewa                   | Crown and villagers of<br>Talakolawewa | Jungle fit for paddy, but said<br>to be liable to submersion<br>by Talakolawewa | 2 1 4               | 10                              |
| 2781  | A. Kalu Banda of Kara-<br>wilagala                 | do.                                    | Jungle fit for paddy  | 1 0 28              | 10                              |

| Lot. | Name of Applicant.  | Name of Claimant.   | Description.   | Extent.<br>A. R. P. | Upset Price<br>per Acre.<br>Rs. |
|------|---|---|--|---------------------|---------------------------------|
|      |   | Preliminary plan 941.—Unduruwa korale.<br>Village—Alutwewa.         |  |                     |                                 |
| 2795 | S. A. Banda and others  | Crown and villagers of<br>Kirindiwatta                              | Forest fit for paddy   | 3 2 17              | 25                              |
|      |   | Preliminary plan 943.—Unduruwa korale.<br>Village—Ambagaswewa       |  |                     |                                 |
| 2798 | Punchiralage Pinhami<br>Vel-vidane                                      | Crown and villagers   | Low jungle fit for paddy   | 0 2 35              | 10                              |
| 2799 | A. Silamburala and others   | do.   | do.  | 4 0 8               | 10                              |
|      |   | Preliminary plan 1,768/90.—Unduruwa korale.<br>Village—Bamunugama.  |  |                     |                                 |
| 5286 | Wijjapatiya and others  | Crown and villagers   | Old chena fit for paddy  | 6 2 6               | 10                              |
|      |   | Preliminary plan 1,788 —Unduruwa korale.<br>Village—Mahahettiyawa.  |  |                     |                                 |
| 5324 | W. D. Banda and others  | Crown and Kirindiwatta<br>villagers and others                      | Low jungle fit for paddy   | 2 0 13              | 10                              |
| 5325 | Do.   | do.   | Paddy field  | 1 1 2               | 10                              |
| 5327 | Do.   | do.   | Low jungle fit for paddy   | 5 1 28              | 10                              |
|      |   | Preliminary plan 1,856.—Unduruwa korale.<br>Village—Talakolawewa.   |  |                     |                                 |
| 5474 | Kalubandage Kapurala  | Crown and villagers   | Forest and chena fit for paddy   | 3 0 30              | 18                              |
|      |   | Preliminary plan 1,890.—Unduruwa korale.<br>Village—Talakolawewa.   |  |                     |                                 |
| 5569 | R. B. Menikrale, <i>ex</i> -Vel-<br>vidane, and another of<br>Kandegama | Crown and villagers   | Forest fit for paddy   | 10 0 28             | 13                              |
|      |   | Preliminary plan 1,827.—Unduruwa korale.<br>Village—Gonadeniyagama. |  |                     |                                 |
| 5397 | Appuwa, <i>ex</i> -Vel-pediya   | Crown and Kirindiwatta<br>villagers                                 | Open land fit for paddy  | 1 1 26              | 10                              |
|      |   | Preliminary plan 1,940.—Unduruwa korale.<br>Village—Walpolagama.    |  |                     |                                 |
| 5734 | Silpage Ganita Berakaraya   | Crown and villagers of<br>Talakolawewa                              | Old chena fit for paddy  | 3 0 12              | 10                              |
|      |   | Village—Helambewewa.  |  |                     |                                 |
| 5736 | Jayaturala, Registrar   | Crown and villagers   | Chena fit for paddy  | 4 0 0               | 10                              |
|      |   | Preliminary plan 1,941.—Unduruwa korale.<br>Village—Nimitigama.     |  |                     |                                 |
| 5739 | K. D. Dingi Appuhami and<br>others                                      | Crown and villagers   | Forest fit for paddy   | 23 0 36             | 10                              |
|      |   | Preliminary plan 940.—Kiralowa korale.<br>Village—Parawahagama.     |  |                     |                                 |
| 2794 | R. Tikiriappu and K. Dingi<br>Banda                                     | Crown and villagers   | Open land fit for paddy  | 0 1 36              | 10                              |
|      |   | Preliminary plan 951.—Kiralowa korale.<br>Village—Dunumadalawa.     |  |                     |                                 |
| 2808 | R. Dingiri Banda and<br>others  | Crown and villagers   | Jungle fit for paddy   | 17 3 33             | 10                              |
|      |   | Preliminary plan 953.—Kiralowa korale.<br>Village—Kudagama.         |  |                     |                                 |
| 2813 | Kapuruhami Vel-vidane   | Crown and Kirindiwatta<br>villagers                                 | Jungle fit for paddy   | 0 2 33              | 10                              |
|      |   | Preliminary plan 1,053.—Kiralowa korale.<br>Village—Ulpotagama.     |  |                     |                                 |
| 2963 | Rana Vel-pediya and 21<br>others  | Crown and villagers   | Low jungle fit for paddy   | 3 0 32              | 10                              |
|      |   | Preliminary plan 1,155.—Kiralowa korale.<br>Village—Giranagama.     |  |                     |                                 |
| 3329 | Rambewi Menikrala   | Crown and villagers   | Open land fit for paddy  | 1 1 8               | 10                              |
|      |   | Preliminary plan 1,160.—Kiralowa korale.<br>Village—Teldinnanwewa.  |  |                     |                                 |
| 3338 | Welage Aruma and others   | Crown and villagers   | Low jungle fit for paddy   | 3 2 17              | 10                              |
|      |   | Preliminary plan 1,167.—Kiralowa korale.<br>Village—Mirihanpitiya.  |  |                     |                                 |
| 3482 | Bandage Appurala  | Crown and villagers   | Low jungle fit for paddy,<br>but the land is liable<br>to submersion if Potana<br>tank be restored | 2 1 16              | 10                              |
|      |   | Preliminary plan 1,251.—Kiralowa korale.<br>Village—Kolabunnegama.  |  |                     |                                 |
| 3728 | Sirala Gamarala and others  | Crown and villagers   | Fallow land  | 3 3 10              | 10                              |
|      |   | Preliminary plan 1,253.—Kiralowa korale.<br>Village—Ihalagama.      |  |                     |                                 |
| 3729 | T. Kapurala   | Crown and villagers   | Low jungle fit for paddy   | 4 1 10              | 20                              |

| Lot.  | Name of Applicant.                       | Name of Claimant.   | Description.   | Extent.<br>A. R. P. | Upset Price<br>per Acre.<br>Rs. |
|-------|--|---|--|---------------------|---------------------------------|
|       |  |   | Preliminary plan 1,372.—Kiralowa korale.<br>Village—Kiralowa.      |                     |                                 |
| 4171  | D. B. Ratwatte Ratemahatmaya             | Crown and villagers   | Open land fit for paddy  | 1 1 12              | 10                              |
|       |  |   | Preliminary plan 1,671.—Kiralowa korale.<br>Village—Batuwewa.      |                     |                                 |
| M 127 | —  | Crown and villagers   | Low jungle; high land  | 9 2 8               | 10                              |
|       |  |   | Preliminary plan 1,672.—Kiralowa korale.<br>Village—Barawila.      |                     |                                 |
| N 127 | —  | Crown and villagers   | Low jungle; high land  | 4 2 27              | 10                              |
| O 127 | —  | do.   | do.  | 2 2 13              | 10                              |
|       |  |   | Preliminary plan 1,789.—Kiralowa korale.<br>Village—Miwewa.        |                     |                                 |
| 5328  | Semba of Kalu Arachchiyagama and another | Crown and villagers   | Low jungle fit for paddy   | 4 2 24              | 10                              |
| 5329  | Do.                                      | do.   | Chena fit for paddy  | 1 2 9               | 10                              |
|       |  |   | Preliminary plan 1,857.—Kiralowa korale.<br>Village—Wambutuwewa.   |                     |                                 |
| 5475  | Dingiri Banda Vel-vidane                 | Crown, villagers, and Manaruwe Arachchi                     | Punchirala<br>Jungle fit for paddy                                 | 8 3 10              | 13                              |
|       |  |   | Preliminary plan 1,858.—Kiralowa korale.<br>Village—Maneruwa.      |                     |                                 |
| 5476  | Dingiri Banda Vel-vidane                 | Crown, villagers, and applicant                             | Chena fit for paddy  | 1 2 29              | 12                              |
|       |  |   | Village—Rambewa.   |                     |                                 |
| 5476½ | Dingiri Banda Vel-vidane                 | Crown and applicant   | Open land fit for paddy  | 0 2 12              | 10                              |
|       |  |   | Village—Maneruwa.  |                     |                                 |
| 5477  | Dingiri Banda Vel-vidane                 | Crown and applicant   | Paddy field, said to be an encroachment by applicant               | 0 0 4               | 10                              |
| 5478  | Do.                                      | Crown and villagers   | Paddy field, said to be an encroachment by Ranhami                 | 0 1 19              | 10                              |
| 5480  | Do.                                      | do.   | Paddy field said to be an encroachment by Dingiri Banda Vel-vidane | 0 0 22              | 10                              |
|       |  |   | Preliminary plan 1,889.—Kiralowa korale.<br>Village—Ipulwehera.    |                     |                                 |
| 5568  | Punchiralage Kapurala                    | Crown and villagers   | Low jungle fit for paddy   | 4 0 20              | 10                              |
| I 130 | Do.                                      | Crown and applicant, and Sellapu, ex-Vel-vidane, and others | Threshing floor  | 0 0 27              | 10                              |
|       |  |   | Preliminary plan 1,891.—Kiralowa korale.<br>Village—Teldiunanwewa. |                     |                                 |
| 5571  | Kapuwagamaya and others                  | Crown and villagers   | Low jungle fit for paddy   | 8 3 30              | 10                              |
|       |  |   | Preliminary plan 1,888.—Kalagam korale.<br>Village—Nawagaswewa.    |                     |                                 |
| 5566  | Wannihami, ex Arachchi of Korasagalla    | Crown and villagers   | Jungle fit for paddy   | 0 3 26              | 10                              |
|       |  |   | Preliminary plan 1,374.—Kalagam korale.<br>Village—Korasagalla.    |                     |                                 |
| 4173  | G. M. Tikiri Appu                        | Crown and Appuhami Korala                                   | Cocoonut garden  | 0 3 18              | 10                              |
| 4175  | Do.                                      | Crown and Tikiri Appu                                       | do.  | 1 1 11              | 10                              |
|       |  |   | Preliminary plan 203.—Maminiya korale.<br>Village—Kuratiyawa.      |                     |                                 |
| 662   | Sellawanniralage Welate                  | Crown and villagers   | Jungle fit for paddy   | 2 2 27              | 15                              |
| 663   | Koralalage Rankirappu and others         | Crown and villagers   | do.  | 1 1 14              | 10                              |
|       |  |   | Preliminary plan 1,779.—Kalagam korale.<br>Village—Nikiniyawa.     |                     |                                 |
| N 128 | —  | W. A. Sellawannirala and Kiri Banda                         | Field  | 0 3 5               | 30                              |

Claimants to any of these lands must attend the sale with their deeds and prove their title, if any.

Further information respecting these lands may be obtained from the Surveyor-General, and respecting the conditions of sale from the Government Agent of the North-Central Province.

By His Excellency the Governor's command,

W. T. TAYLOR,  
Acting Colonial Secretary.

No. 1,037, N.C.P.

වම් 1901 ක්වු ඔක්තෝබර් මස 14 වෙනි දින කොළඹ මහලේකම්වරයාගේ කාර්යාලයේ කන්දෝරුවේදීය.

උතුරුමැද දිසාවේ ආණ්ඩුවේ ඒජන්තවරයාගේ විසින් මෙහි පහත සඳහන්වන ආණ්ඩුව සත්කම ඉඩම් ආණ්ඩුවේ නිලධාරීන් ප්‍රකාරයට වම් 1901 ක්වු කොටුවේදී මාස 28 වෙනි දින වූහස්පතින්ද, සහ පසුවද, දවල් දෙදෙනාට අනුරූපව කම්බේරියේදී වෙන්දේසි කර පිටුකුණේට හෝ බෙරුකරගන්නට ගෙදෙනවා ඇත.

උතුරුමැද දිසාවේ අනුරූපව පලාතේ කලාගම්පලාත කිසිකම කොටසක් පිහිටා තිබෙන කිසිකම 59ක්.

| නො.  | ගම.            | ඉල්ලුම්කාරයා.  | අන්දම.   | මහත. රු. ප. රු. | අක්කර ගණ මිල. |
|--|----------------|--|--|-----------------|---------------|
| 5954   | කඳුලගමුව       | බන්ඩා හිටපු වෙල්විදානේ සහ තවත්                           | ලඳු කැලේ, විසට සුදුසු  | 6 1 4           | 10            |
| 5955   | එම             | ආර්. පී. නන්දානම් සහ තවත්                                | එම   | 5 0 4           | 10            |
| සිතියම 2,012.  |                |  |  |                 |               |
| 5956   | ගලටබැදවැව      | කපුචාපනිකිසා සහ සුබසාගේ විසින්                           | විසට සුදුසු ලඳු කැලේ   | 2 3 18          | 10            |
| සිතියම 1,850. අයිතියම කිසිකම—ආණ්ඩුව සහ ගම්මු.                      |                |  |  |                 |               |
| 5447   | සිරම්බව        | කපුරලවෙදරල සහ පී. උත්කුබන්ඩා                             | විසට සුදුසු ලඳු කැලේ   | 4 2 26          | 10            |
| 5448   | එම             | එම   | එම   | 4 0 23          | 10            |
| සිතියම 1,849. මාමිනියාකෝරලේ. අයිතියම කිසිකම—ආණ්ඩුව.                |                |  |  |                 |               |
| 5446   | මැදවැව         | පී. ඇම්. සිරල සහ තවත්                                    | විසට සුදුසු ගේන  | 7 0 11          | 10            |
| සිතියම 1,866. කලාගමකෝරලේ. අයිතියම කිසිකම—ආණ්ඩුව සහ ගම්මු.          |                |  |  |                 |               |
| 5495   | ඉවිකම්පිය      | නම්බරල වෙල්විදානේ  | පැලපොල්වත්ත, කෝරල විසින්   | 1 1 36          | 25            |
| 5496   | එම             | එම   | මැදිකරගණ නිබෙනවාය  | 2 0 25          | 15            |
| 5497   | එම             | එම   | පොල් වැව්වට සුදුසු මුකලාන  | 3 2 36          | 15            |
| 5499   | එම             | එම   | එම   |                 |               |
| මැතිකරල විසින් මැදිකරගණ නිබෙන පැලපොල් වත්ත                         |                |  |  |                 |               |
| 5499   | එම             | එම   | එම   | 1 0 33          | 25            |
| සිතියම 1,662. උදුවකෝරලේ. අයිතියම කිසිකම—ආණ්ඩුව.                    |                |  |  |                 |               |
| 5036   | බලවැව          | සිරල හිටපු කෝරල  | මුකලාන, කොටසක් විසට සුදුසු, කොටසක් පොල් වැව් මට සුදුසු                     | 29 1 26         | 15            |
| 5038   | එම             | ඊ. මැතිකරල හිටපු කෝරල සහ තවත්                            | මුකලාන, විසට සුදුසු  | 12 1 12         | 22            |
| සිතියම 932. අයිතියම කිසිකම—නලාකොලවැවේ ගම්මු සහ ආණ්ඩුව.             |                |  |  |                 |               |
| 2778   | කඳුරුගස්කඩ     | ඊ. නා පනිකිසා  | විසට සුදුසු කැලේ   | 1 0 27          | 10            |
| 2779   | එම             | කිරිකපුවා වෙද  | විසට සුදුසු කැලේ, කුමක් නලා කොලවැවේ වතුරට ගවවෙ නට පුළුවන                   | 1 0 16          | 10            |
| 2780   | උලපොතනම        | හල්මිලියේ ඊ. ලොකුබන්ඩා                                   | එම   | 2 1 4           | 10            |
| 2781   | උල්පොතනම       | කරවිලගල ඒ. කම්බන්ඩා                                      | විසට සුදුසු කැලේ   | 1 0 28          | 10            |
| සිතියම 941. උදුවකෝරලේ. අයිතියම කිසිකම—ආණ්ඩුව සහ කිරිදිවත්තේ ගම්මු. |                |  |  |                 |               |
| 2795   | අළුවැව         | ඇස්. ඒ. බන්ඩා සහ තවත් අය                                 | විසට සුදුසු මුකලාන   | 3 2 17          | 25            |
| සිතියම 943. අයිතියම කිසිකම—ආණ්ඩුව සහ ගම්මු.                        |                |  |  |                 |               |
| 2798   | අඹගස්වැව       | පුන්තිරලගේ පිත්තාම් වෙල්විදානේ                           | විසට සුදුසු ලඳුකැලේ  | 0 2 35          | 10            |
| 2799   | එම             | ඒ. සිලමුරල සහ තවත් අය                                    | එම   | 4 0 8           | 10            |
| සිතියම 1,768/90.   |                |  |  |                 |               |
| 5286   | බමුහුගම        | විජේපතිසා සහ තවත් අය                                     | විසට සුදුසු පරණ ගේන  | 6 2 6           | 10            |
| සිතියම 1,788. අයිතියම කිසිකම—ආණ්ඩුව, කිරිදිවත්තේ ගම්මු සහ තවත් අය. |                |  |  |                 |               |
| 5324   | මහකොට්ටියාව    | ඩබ්ලිව්. ඩී. බන්ඩා සහ තවත් අය                            | විසට සුදුසු ලඳුකැලේ  | 2 0 13          | 10            |
| 5325   | එම             | එම   | කුඹුර  | 1 1 2           | 10            |
| 5327   | එම             | එම   | විසට සුදුසු ලඳුකැලේ  | 5 1 28          | 10            |
| සිතියම 1,856. අයිතියම කිසිකම—ආණ්ඩුව සහ ගම්මු.                      |                |  |  |                 |               |
| 5474   | නලාකොලවැව      | කම්බන්ඩාගේ කපුරල   | විසට සුදුසු ගේන සහ මුකලාන  | 3 0 30          | 18            |
| සිතියම 1,890.  |                |  |  |                 |               |
| 5569   | නලාකොලවැව      | කන්දෙගම ආර්. ඩී. මැතිකරල හිටපු වෙල්විදානේ සහ තවත් කෙනෙක් | විසට සුදුසු මුකලාන   | 10 0 28         | 13            |
| සිතියම 1,827. අයිතියම කිසිකම—ආණ්ඩුව සහ කිරිදිවත්තේ ගම්මු.          |                |  |  |                 |               |
| 5397   | ගොනදෙහියාගම    | අප්පලා හිටපු වෙල්පෙඩියා                                  | පිට්ටනිය, විසට සුදුසු  | 1 1 26          | 10            |
| සිතියම 1,940. අයිතියම කිසිකම—ආණ්ඩුව සහ නලාකොලවැවේ ගම්මු.           |                |  |  |                 |               |
| 5734   | වල්පොලගම       | සිල්වාගේ ගනියා බෙරකාරයා                                  | විසට සුදුසු පරණ ගේන  | 3 0 12          | 10            |
| 5736   | හැලබවැව        | ජයතුරල ඊජ්ජොර්   | විසට සුදුසු ගේන  | 4 0 0           | 10            |
| සිතියම 1,941. අයිතියම කිසිකම—ආණ්ඩුව සහ ගම්මු.                      |                |  |  |                 |               |
| 5739   | නිවිනිගම       | කේ. ඩී. හිනඊර්අප්පලාම් සහ තවත් අය                        | විසට සුදුසු මුකලාන   | 23 0 36         | 10            |
| සිතියම 940. කිරිදිවත්තේ රැලේ.                                      |                |  |  |                 |               |
| 2794   | පරවනගම         | ආර්. පිකිරිඅප්ප සහ කේ. හිනඊර්බන්ඩා                       | විසට සුදුසු පිට්ටනිය ඉඩම   | 0 1 36          | 10            |
| සිතියම 951.  |                |  |  |                 |               |
| 2808   | දුහුමඳලාව      | ආර්. ඩී. හිනඊර්බන්ඩා සහ තවත්                             | විසට සුදුසු කැලේ   | 17 3 33         | 10            |
| සිතියම 953. අයිතියම කිසිකම—කිරිදිවත්තේ ගම්මු.                      |                |  |  |                 |               |
| 2813   | කුඩාගම         | කපුරුහාම් වෙල්විදානේ                                     | විසට සුදුසු කැලේ   | 0 2 33          | 10            |
| සිතියම 1,053. අයිතියම කිසිකම—ආණ්ඩුව සහ ගම්මු.                      |                |  |  |                 |               |
| 2963   | උල්පොතනම       | රනාවෙල් පේඩියා සහ තවත්                                   | විසට සුදුසු ලඳු කැලේ   | 3 0 32          | 10            |
| 21 දෙනෙක්  |                |  |  |                 |               |
| සිතියම 1,155.  |                |  |  |                 |               |
| 3329   | හිරිපේගම       | රබුවේ මැතිකරල  | විසට සුදුසු පිට්ටනිය   | 1 1 8           | 10            |
| සිතියම 1,160.  |                |  |  |                 |               |
| 3338   | කෙලිදින්නන්වැව | වේලාගේ අරුමා සහ තවත්                                     | විසට සුදුසු ලඳු කැලේ   | 3 2 17          | 10            |
| සිතියම 1,167.  |                |  |  |                 |               |
| 3482   | මිරිහන පිටිය   | බන්ඩාගේ අප්පරල   | විසට සුදුසු ලඳුකැලේ, කුමක් එම ඉඩම පොතාගේ වැව වැනිදිසු කලාම ගවවෙන්නට පුළුවන | 2 1 16          | 10            |
| සිතියම 1,251.  |                |  |  |                 |               |
| 3728   | කොලඹන්නේගම     | සිරල ගමරල සහ තවත්  | පුන්කෙටුවාව ඉඩම  | 3 3 10          | 0             |

| කො.      | ගම.          | ඉල්ලීමකාරයා.  | අන්දම.   | මහත. අ. රු. ප.   | අක්කර ගසම්. රු. |
|----------|--------------|---|--|--|-----------------|
| 3729     | ඉහලගම        | පී. කපුරුලු   | සිතියම 1,253.  | විශ්ව සුදුසු ලද කැලේ                                     | 4 1 10 20       |
| 4171     | කිරලම        | ඩී. බී. රත්වත්තේ  | සිතියම 1,372.  | විශ්ව සුදුසු පිටිටිනි ඉඩම                                | 1 1 12 10       |
| M 127    | බඩුවැව       | එම  | සිතියම 1,671.  | අන්දමුවා ඉඩම, ලද කැලේ                                    | 9 2 8 10        |
| N 127    | බඳවිල        | —   | සිතියම 1,672.  | එම   | 4 2 27 10       |
| O 127    | එම           | —   | —  | එම   | 2 2 13 10       |
| 5328     | මවැව         | කළුගඟුපිටියා ගම සෙමියා සහ තවත් කෙනෙක්   | සිතියම 1,789.  | විශ්ව සුදුසු ලද කැලේ                                     | 4 2 24 10       |
| 5329     | එම           | එම  | —  | විශ්ව සුදුසු ගහක   | 1 2 9 10        |
| 5475     | වම්බුටුවැව   | සිතියම 1,857. අසිතියම කිසිත්තා—ආණ්ඩුව, ගම්මුණි කිසිගිරිබන්ඩා වෙල්ලිදොන්       | සහ මානෙරුවේ පුංචිඳු ආරච්චි.                          | විශ්ව සුදුසු කැලේ  | 8 3 10 13       |
| 5476     | මානෙරුව      | සිතියම 1,858 අසිතියම කිසිත්තා—ආණ්ඩුව, ගම්මුණි කිසිගිරිබන්ඩා වෙල්ලිදොන්        | සහ ඉල්ලීමකාරයා.                                      | විශ්ව සුදුසු ගහක   | 1 2 29 12       |
| 5476 1/2 | රැබැව        | සිතියම 1,858 අසිතියම කිසිත්තා—ආණ්ඩුව සහ ඉල්ලීමකාරයා.                          | —  | විශ්ව සුදුසු පිටිටිනි ඉඩම                                | 0 2 12 10       |
| 5477     | මානෙරුව      | එම  | —  | කුඹුර, ඉල්ලීමකාරයා විසින් මුද්ද කරගන්නටදීමට කිසිත්තා ඉඩම | 0 0 4 10        |
| 5478     | එම           | අසිතියම කිසිත්තා—ආණ්ඩුව සහ ගම්මුණි කිසිගිරිබන්ඩා වෙල්ලිදොන්                   | —  | කුඹුර, රොහාම් විසින් මුද්ද කරගන්නටදීමට කිසිත්තා ඉඩම      | 0 1 19 10       |
| 5480     | එම           | එම  | —  | කුඹුර, සිතියමකාරයා විසින් මුද්ද කරගන්නටදීමට කිසිත්තා ඉඩම | 0 0 22 10       |
| 5568     | ඉප්පුවැවකාර  | පුංචිඳුගේ කපුරුලු   | සිතියම 1,889.  | විශ්ව සුදුසු ලද කැලේ                                     | 4 0 20 10       |
| I 130    | ඉප්පුවැවකාර  | අසිතියම කිසිත්තා—ආණ්ඩුව සහ ඉල්ලීමකාරයා සහ සෙල්ලප්පු හිටපු වෙල්ලිදොන් සහ තවත්. | —  | විශ්ව සුදුසු කැලේ  | 0 0 27 10       |
| 5571     | ගෙලදින්නුවැව | සිතියම 1,891. අසිතියම කිසිත්තා—ආණ්ඩුව සහ ගම්මුණි කපුරුලුගේ සහ තවත්.           | —  | විශ්ව සුදුසු ලද කැලේ                                     | 8 3 30 10       |
| 5566     | තවගස්වැව     | කොරසගල්ලේ වන්නිකාළ හිටපු ආරච්චිලු   | සිතියම 1,888. කලාගමකෝරලේ.                            | විශ්ව සුදුසු කැලේ  | 0 3 26 10       |
| 4173     | කොරසගල්ල     | සිතියම 1,374. අසිතියම කිසිත්තා—ආණ්ඩුව සහ අප්පහම්බෙරු.                         | —  | විශ්ව සුදුසු කැලේ  | 0 3 18 10       |
| 4175     | එම           | ඒ. ඇම්. විකිරිඅප්පු   | අසිතියම කිසිත්තා—ආණ්ඩුව, අප්පහම්බෙරු සහ විකිරිඅප්පු. | විශ්ව සුදුසු කැලේ  | 1 1 11 10       |
| 662      | කුරුමුව      | සිතියම 203. මානෙරුවේ ඉල්ලීමකාරයා.   | —  | විශ්ව සුදුසු කැලේ  | 2 2 27 15       |
| 663      | එම           | සෙල්ලප්පුගේ රජකිරිප්පු සහ තවත්  | —  | විශ්ව සුදුසු කැලේ  | 1 1 14 10       |
| N 128    | හිසිහිසාව    | සිතියම 1,779. කලාගමකෝරලේ. අසිතියම කිසිත්තා—ඩබ්ලිව්. එ. සෙල්ලප්පුගේ සහ තවත්.   | —  | විශ්ව සුදුසු කැලේ  | 0 3 5 30        |

මෙම ඉඩම් කැබලි ගැණ අසිතියම කිසිත්තා සිටින ගම් අස ඇත්නම් ඔවුන් විසින් විකිණීම දිනට පැමිණ ඔවුන්ගේ අසිතියම ඔප්පුකරනට බැලිය.

මෙම ඉඩම් ගැණ වැඩිදුර කාරණා පරිබෝධිත කරුණක් නොමැති බවට, විකිණීමේ කොන්දේසි ගැණ කාරණා ලද්දේ දිනට මුද්ද කරනු ලබන බවට දැනගන්නට දුන් බව.

ගරුකර ආණ්ඩුකාර උතුමානන්දන්ගේ ආඥාවලට,  
 ඩබ්ල්. ඩී. ඩබ්ලිව්,  
 වැඩබලන මහ සෙක්රෙටරිස් වම්ම.

**LAND SALES IN THE PROVINCE OF UVA.**

No. 406, P. OF U. Colonial Secretary's Office, Colombo, October 6, 1901.

ON Tuesday, November 19, 1901, at 1 P.M., the Government Agent for the Province of Uva will put up for sale or settlement, at his office in Badulla Kachcheri, the under-mentioned portions of Crown Land, on the terms authorized by Government.

Fourteen allotments of land situated in the Udukinda division of the Badulla District of the Province of Uva.

| Lot. | Village.                          | For sale or settlement. Preliminary plan 972. Applicant—Nugagabakumburegedara Binduwa. Claimant—Crown. | Name of Land.     | Description.                   | Extent. A. R. P. | Upset Price Per Acre. Rs. |
|------|-----------------------------------|--|-------------------|--------------------------------|------------------|---------------------------|
| 3332 | Egodagama in Mahapalata korale    | Applicant—Mahawattegedara  | Wattehiriyapatana | Patana                         | 3 3 8            | 10                        |
| 3335 | Ettalapitiya in Mahapalata korale | Claimant—Crown.  | Bandarapitiya     | Swampy land suitable for paddy | 0 2 30           | 10                        |



| Lot.  | Village.  | Name of Land.  | Description. | Extent.<br>A. R. P. | Upset Price<br>per Acre.<br>Rs. |
|-------|---|--|--------------|---------------------|---------------------------------|
| 3336  | Ettalapitiya in Mahapalata korale                 | Dambagahaulpotakumbura   | Paddy field  | 1 0 34              | 20                              |
|       | Preliminary plan 967.                             | Applicant—Ellegedara Badderala.<br>Claimant—Crown.   |              |                     |                                 |
| 3326  | Ellegama in Gampaha korale                        | Millekumbura and Kalu-<br>galakandura-aswedduma  | Paddy        | 1 3 20              | 15                              |
|       |   | Applicant—Ellegedara Kiriwanta.<br>Claimant—Crown.   |              |                     |                                 |
| 3327  | Ellegama in Gampaha korale                        | Paduarawwa   | Paddy        | 1 1 11              | 15                              |
|       | Preliminary plan 964.                             | Applicant—Udahagedara Mahime and Sodina.<br>Claimant—Crown.  |              |                     |                                 |
| 3307  | Agampodigama in Udapalata korale                  | Purandandugalapatana   | Patana       | 0 3 13              | 10                              |
| 3309  | Do.   | do.  | do.          | 0 1 21              | 10                              |
|       |   | Preliminary plan 896.<br>Claimant—Crown.   |              |                     |                                 |
| 3115½ | Perahettiya in Dehiwinnipalata korale             | Enasalbeddekele  | Forest       | 1 2 26              | 40                              |
|       | Preliminary plan 953.                             | Applicant—Ratnayaka Mudiyanseage Banda Gamarala.<br>Claimant—Crown and Mahakumburegedara Dingiri Menika. |              |                     |                                 |
| 3276  | Idamegama in Dehiwinnipalata korale               | Attubandiwakakumbura   | Paddy        | 2 3 14              | 15                              |
|       |   | Claimant—Crown.  |              |                     |                                 |
| 3277  | Idamegama in Dehiwinnipalata korale               | Attubandiwakapatana  | Patana       | 0 0 17              | 15                              |
|       | Preliminary plan 966.                             | Applicant—Mr. J. W. de Silva.<br>Claimant—Crown.   |              |                     |                                 |
| 3318  | Moretota in Dehiwinnipalata korale of<br>Udukinda | Hirimadapatana   | Patana       | 87 2 0              | 10                              |
| 3324  | Do.   | Pattiyegedaragodapatana  | do.          | 30 0 0              | 10                              |
| 3322  | Do.   | Tambajalapatana  | do.          | 27 0 0              | 10                              |
|       |   | Preliminary plan 934. Applicant—Sinno Naide of Badulla.<br>Claimant—Crown and Ellegedara Badderala.      |              |                     |                                 |
| 3226  | Ellegama in Gampaha korale                        | Niyakumbura  | Paddy field  | 1 0 0               | 15                              |

Further information regarding these lands may be obtained from the Surveyor-General, and regarding conditions of sale from the Government Agent, Province of Uva.

By His Excellency the Governor's command,  
W. T. TAYLOR,  
Acting Colonial Secretary.

No. 406, P. OF U.

වම් 1901 ක්වු ඔක්තෝබ් 6 වෙනි දින කොළඹ  
ලහසෙක්කාරියේ උඩතැන්නේ කන්තෝරුවේදී.

ලහසෙක්කාරියේ උඩතැන්නේ කන්තෝරුවේදී වම් 1901 ක්වු නොවැම්බර් 19 වෙනි දිනට අනතුරුවාදුට බදු එ කවිවේරියේදී වෙන්දේසි කර විකුණන ලද්දේ වූයේ මෙසේය.

උඩ දිසාවේ බදු එ පලාගේ උඩුකිඳු කොළඹ සේ පිහිටා තිබෙන බිම්කැබලි 14 ක්.

විකිනීමට නොහොත් කේරීමට.

සිතියම 972. ඉල්ලුම්කාරයා—නුගහනකුඹුරේ ගෙදර බිත්දුවා.  
අයිතිකම් කියව්නා—රජසහකරු.

අක්කරයක්  
විකිනීමට  
පටන්ගත්

| නො.   | ගම.                               | ඉඩමේ නම.  | අත්දම.                         | මහස. හ මුදල.<br>අ. රු. ප. රු. | රු. |
|-------|-----------------------------------|---|--------------------------------|-------------------------------|-----|
| 3332  | මහපලාතකෝරලේ එහොඩගම                | වත්තේතිරියේ පහස                                 | පහස                            | 3 3 8                         | 10  |
|       |                                   | සිතියම 974. ඉල්ලුම්කාරයා—මහවත්තේගෙදර පු. විරුල. |                                |                               |     |
| 3335  | මහපලාතකෝරලේ ඇත්තල<br>පවිසේ        | බහබරපිවස  | වි. ගොවිතැනට<br>සුසුදු විඳුරුස |                               |     |
| 3336  | එම                                | දඹහතලේපහසුර                                     | කිය ඉඩම<br>කුඹුර               | 0 2 30                        | 10  |
|       |                                   | සිතියම 967. ඉල්ලුම්කාරයා—ඇල්ලේගෙදර බද්දේරල.     |                                |                               |     |
| 3326  | මහපලාතකෝරලේ ඇල්ලේගම               | ලේලකුඹුර සහ කඵහස කුඹුර<br>ඇස්වැද්දුම            | කුඹුර                          | 1 3 20                        | 15  |
|       |                                   | ඉල්ලුම්කාරයා—ඇල්ලේගෙදර කිරිවත්තේ.               |                                |                               |     |
| 3327  | එම                                | පුරාණම  | එම                             | 1 1 11                        | 15  |
|       |                                   | සිතියම 964. ඉල්ලුම්කාරයා—උඩතැන්නේ මහසෙ. දිනි.   |                                |                               |     |
| 3307  | උඩපලාතකෝරලේ අගස්<br>පෙ. සියම      | පුරවදකුඹුර පහස                                  | පහස                            | 0 3 13                        | 10  |
| 3309  | එම                                | එම  | එම                             | 0 1 21                        | 10  |
|       |                                   | සිතියම 896. මෙම ඉඩමට ඉල්ලුම්කාරයෙක් නැත.        |                                |                               |     |
| 3115½ | දෙහිවිකිපලාතකෝරලේ<br>පෙර ගෙවිසියේ | එකසල්බැද්දේ කැලේ                                | කැලාව                          | 1 2 26                        | 40  |

| නො.  | ගම. | ඉඩමේ නම.   | අන්දම.                  | අක්කරයන්<br>විකිනීමට<br>පවත්ගත්<br>මහඟ. හ මුදල. | අ. රු. ප. රු. |
|------|-----|--|-------------------------|---|---------------|
|      |     | සිතියම 953, ඉල්ලුම්කාරයා:—රත්නාගම මුද්දන්සේලාගේ බන්ධා ගමරල.  |                         |   |               |
|      |     | අයිතිකම් කිසිත්ත:—රජසත්තක සහ මහකුමුරේ සිංග්‍රිවැනිකා.  |                         |   |               |
| 3276 |     | දෙහිවිනිපලාතකෝරලේ ඉඩ මේගම  | අතුබැඳවත්තේ කුමුර කුමුර | 2 3 14  | 15            |
| 3277 | එම  | අයිතිකම් කිසිත්ත:—රජසත්තක.   | අත්තබැඳවන පහන පහන       | 0 0 17  | 15            |
|      |     | සිතියම 966. ඉල්ලුම්කාරයා:—ජේ. බිම්ලිපු. ඩී. සිල්වා උත්තාගේ   |                         |   |               |
| 3318 |     | උඩුකිඳු දෙහිවිනිපලාත කෝර   |                         |   |               |
|      |     | ලේ මොරේනොව   | කිරිමඩු පහන පහන         | 87 2 0  | 10            |
| 3324 | එම  |  | පිටිවිසේගෙදර ගොඩපහන එම  | 30 0 0  | 10            |
| 3322 | එම  |  | තඹපල පහන එම             | 27 0 0  | 10            |
|      |     | සිතියම 934. ඉල්ලුම්කාරයා:—බදුල්ලේ සිංඤ්ඤානසිද්ද.   |                         |   |               |
|      |     | අයිතිකම් කිසිත්ත:—රජසත්තක සහ ඇල්ලේගෙදර බද්දේරල.  |                         |   |               |
| 3226 |     | ගම්පහකෝරලේ ඇල්ලේගම   | නායේකුමුර කුමුර         | 1 0 0   | 15            |
|      |     | මෙම ඉඩම් ගැණ වැඩිදුර කාරණා සර්වේචර්පනරුලුත්තාත්සේගෙවද, විකිනීමේ කොන්දේසි ගැන<br>ලාවදියාවේ ආණ්ඩුවේ ඒපත්තලුත්තාත්සේගෙවද දූතගත හැකිය. |                         |   |               |
|      |     | ගරුහර ආණ්ඩුකාර උතුමානත්තත්සේගේ ආඥාව ලෙස,<br>බම්ලේ. ඩී. වේලර්,<br>වැඩබලන මහසෙකුකාරීස් වමිහ.   |                         |   |               |

LAND SALES IN THE PROVINCE OF SABARAGAMUWA.

No. 378, P. OF S.

Colonial Secretary's Office,  
Colombo, October 14, 1901.

ON Monday, December 2, 1901, at 1 P.M., the Government Agent for the Province of Sabaragamuwa will put up to auction, at his office in Ratnapura, the under-mentioned portions of Crown Land, on the terms authorized by Government.

Nineteen allotments of land situated in the Kuruwiti korale of the Ratnapura District of the Province of Sabaragamuwa.

Preliminary plan 664. Village—Hidellena.

| Lot.  | Name of Land.          | Name of Claimant.   | Description.                 | Extent. |       | Upset Price<br>per Acre.<br>Rs. |
|-------|------------------------|---|------------------------------|---------|-------|---------------------------------|
|       |                        |   |                              | A.      | R. P. |                                 |
| 4     | Dehipahalayehena       | Crown   | Chena                        | 9       | 2 8   | 15                              |
| 10    | Delgahawattehena       | do.   | do.                          | 0       | 2 14  | 20                              |
| 11    | Kohiladeniyalanda      | do.   | Deniya                       | 8       | 0 30  | 15                              |
| 22    | Puwakgahahena          | do.   | Chena                        | 3       | 1 38. | 15                              |
| 23    | Batahenalanda          | do.   | do.                          | 12      | 0 0   | 15                              |
| 24    | Bandarahena            | do.   | do.                          | 7       | 3 23  | 25                              |
| 25    | Koratuwehena           | do.   | do.                          | 5       | 0 19  | 15                              |
| 42    | Batahena               | do.   | do.                          | 0       | 3 17  | 15                              |
| 63    | Kanuketiyagodella      | do.   | Jungle (godella)             | 0       | 2 5   | 10                              |
| 69    | Goluwalihaladeniya     | do.   | Deniya                       | 4       | 0 0   | 10                              |
| 94    | Digallenadeniya        | do.   | do.                          | 2       | 3 28  | 10                              |
| 95    | Do.                    | do.   | do.                          | 2       | 3 30  | 10                              |
| A 264 | Berawadeniyekele       | Preliminary plan 6,868. Village—Talawitiya in the Uda pattuwa.<br>Tumman Leuvai (Crown) | Chena and garden             | 7       | 0 27  | 25                              |
| I 74  | Ihalamirishenamukalana | Preliminary plan 598. Village—Talawitiya.<br>Mama Levvai Saibo.                         | Forest                       | 39      | 0 9   | 30                              |
| A 35½ | Berawadeniyekele       | Preliminary plan 4,563. Village—Talawitiya.<br>G. Baba Naide and others<br>and Crown    | Deniya                       | 7       | 0 0   | 10                              |
| 14    | Katukitulkanda         | Preliminary plan 258. Village—Mitipola.<br>Johannes Peiris (Crown)                      | Mukalana                     | 2       | 0 0   | 25                              |
| 16    | Bukhenakande           | Crown   | do.                          | 3       | 1 31  | 15                              |
| 56    | Do.                    | do.   | Chena                        | 0       | 1 0   | 10                              |
| 2536  | Radadolamukalana       | Preliminary plan 912. Situation—Uda pattuwa.<br>Crown                                   | Village—Malangama.<br>Forest | 4       | 0 9   | 20                              |

Further information respecting these lands may be obtained from the Surveyor-General, and respecting the conditions of sale from the Government Agent, Province of Sabaragamuwa.

By His Excellency the Governor's command,

W. T. TAYLOR,  
Acting Colonial Secretary.

No. 378, P. OF S.

වර්ෂ 1901 ඔක්තෝබර් මස 14 වෙනි දින කොළඹ මහසෙනෙවිතුමා විසින් කටයුතු කරනු ලබන කටයුතු වේ.

සභරගල දිසාවේ ඒජන්තවරයාගේ විසින් මෙහි පහත සඳහන්වන ආණ්ඩුව සත්කක ඉඩම් ආණ්ඩුවේ නියෝගවල ප්‍රකාරයට වර්ෂ 1901 ක්‍රම දෙසැම්බර් මස 2 වෙනි දිනට සඳුදා පස්වරු එකට රත්නපුරේ කවි මෙරියේදී වෙන්දේසිකර විකුණනට යෙදෙනවා ඇත.

සභරගල දිසාවේ රත්නපුර පලාතේ කුරුවිටිකෝරලේ උඩපත්තුවේ පිහිටා තිබෙන බිම්කැබලි. සිතියම 664. ගම—හිඳුල්ලන.

| නො.                                 | ඉඩමේ නම.             | අයිතිකම් කිසිවක්.             | අත්දම.           | මහත. අ. රු. ප. | අක්කර ගණ මිල. |
|-------------------------------------|----------------------|-------------------------------|------------------|----------------|---------------|
| 4                                   | දෙහිපහලාතෝ සේන       | ආණ්ඩුව                        | සේන              | 9 2 8          | 15            |
| 10                                  | දෙල්ගඟවත්තේ සේන      | එම                            | එම               | 0 2 14         | 20            |
| 11                                  | කොහිලදෙනියෙ ලන්ද     | එම                            | දෙනිය            | 8 0 30         | 15            |
| 22                                  | පුවක්ගඟසේන           | එම                            | සේන              | 3 1 38         | 15            |
| 23                                  | බටහේනේ ලන්ද          | එම                            | එම               | 12 0 0         | 15            |
| 24                                  | බත්ධාරසේන            | එම                            | එම               | 7 3 23         | 25            |
| 25                                  | කොරටුවේ සේන          | එම                            | එම               | 5 0 19         | 15            |
| 42                                  | බටහේන                | එම                            | සේන              | 0 3 17         | 15            |
| 63                                  | කනුකැවිය ගොඩැල්ල     | එම                            | ලදු ඉඩම, ගොඩැල්ල | 0 2 5          | 10            |
| 69                                  | ගොඵවාච්චල ඉහලදෙනිය   | එම                            | දෙනිය            | 4 0 0          | 10            |
| 94                                  | දිගල්ලෙන දෙනිය       | එම                            | එම               | 2 3 28         | 10            |
| 95                                  | එම                   | එම                            | එම               | 2 3 30         | 10            |
| සිතියම 6,868. ගම—කලාවිටිය උඩපත්තුව. |                      |                               |                  |                |               |
| A 264                               | බෙරවදෙනියේ කැලේ      | කුමන්ලෙව්වෙයි                 | සේන සහ වත්ත      | 7 0 27         | 25            |
| සිතියම 498. ගම—කලාවිටිය.            |                      |                               |                  |                |               |
| I 74                                | ඉහලමිරිස්සේනේ මුකලාන | (ආණ්ඩුව) මාවලෙව්වෙයි සිටිමු   | මුකලාන           | 39 0 9         | 39            |
| සිතියම 4,563.                       |                      |                               |                  |                |               |
| A 35½                               | බෙරවදෙනියේ කැලේ      | ඒ. බඩානසිදේ සහ තවත් සහ ආණ්ඩුව | එම               | 7 0 0          | 10            |
| සිතියම 258. ගම—මිටිපොල.             |                      |                               |                  |                |               |
| 14                                  | කටුකිතුල්කන්ද        | ආණ්ඩුව                        | මුකලාන           | 2 0 0          | 25            |
| 16                                  | රුක්සේනේකන්ද         | එම                            | එම               | 3 1 31         | 15            |
| 56                                  | එම                   | එම                            | සේන              | 0 1 0          | 10            |
| සිතියම 912. ගම—මලංකම.               |                      |                               |                  |                |               |
| 2536                                | රදදෙලේ මුකලාන        | ආණ්ඩුව                        | මුකලාන           | 4 0 9          | 20            |

මේ ඉඩම් සම්බන්ධ වැඩිදුර කාරණා මිණිවිදුරු දෙපාර්තමේන්තුවේ ප්‍රධානතුමාගෙන්ද, විකිනීමේ කොන්දේසි සම්බන්ධ කාරණා සපරගල පලාතේ ආණ්ඩුවේ ඒජන්තවරයාගේගෙන්ද දැනගනවි පුළුවන.

ගරුකර ආණ්ඩුකාර උතුමානවතන්සේගේ ආඥාවලය,  
බිම්ලේ. ටී. මේරර්,  
වැඩබලන මහසෙනෙවිතුමා විසින්.

LAND SALES IN THE WESTERN PROVINCE.

(Continued from page 2522.)

No. 1,255, w. P.

Colonial Secretary's Office,  
Colombo, October 16, 1901.

ON Tuesday, December 3, 1901, at 12 noon, the Hon. the Government Agent for the Western Province will put up for sale or settlement, at his office in Colombo, the under-mentioned portions of Crown Land, on the terms authorized by Government.

Eighty-nine allotments of land situated in the Meda pattu of Siyane korale west of the Colombo District of the Western Province.

| Lot.  | Name of Land.     | Name of Claimant.            | Description. | Extent. |       | Upset Price per Acre. Rs. |
|-------|-------------------|------------------------------|--------------|---------|-------|---------------------------|
|       |                   |                              |              | A.      | R. P. |                           |
| V 156 | Millagahakumbura  | W. Lawaris Appu and another  | Paddy field  | 1       | 1 23  | 200                       |
| W 156 | Do.               | do.                          | do.          | 2       | 0 12  | 200                       |
| X 156 | Lawlugahakumbura  | V. Adonis Appu and others    | do.          | 2       | 2 7   | 200                       |
| Y 156 | Do.               | V. Peris Appu and others     | do.          | 2       | 0 0   | 200                       |
| Z 156 | Weralugahakumbura | G. Juwan Appu and others     | do.          | 0       | 2 26  | 250                       |
| A 157 | Do.               | M. Allis Appu and others     | do.          | 1       | 0 30  | 250                       |
| B 157 | Do.               | G. Thepanis Appu and another | do.          | 0       | 2 3   | 250                       |
| C 157 | Do.               | M. Allis Appu                | do.          | 0       | 2 15  | 250                       |
| D 157 | Do.               | G. Thepanis Appu and others  | do.          | 2       | 2 13  | 250                       |
| E 157 | Do.               | G. Juwan Appu and others     | do.          | 0       | 0 36  | 250                       |

| Lot.   | Name of Land.      | Name of Claimant.                          | Description.                               | Extent.  |      | Upset Price |
|--------|--------------------|--|--|----------|------|-------------|
|        |                    |  |  | A. R. P. | Rs.  |             |
| F 157  | Gonnagahakumbura   | V. Jasin Appu and others                   | Paddy field                                | 0        | 3 23 | 200         |
| G 157  | Do.                | V. Peris Appu and others                   | do.  | 1        | 0 16 | 200         |
| H 157  | Do.                | V. Giran Appu                              | do.  | 0        | 0 38 | 200         |
| I 157  | Do.                | V. Thepanis Appu and others                | do.  | 1        | 1 25 | 200         |
| J 157  | Do.                | V. Banchi Appu and others                  | do.  | 2        | 0 27 | 200         |
| K 157  | Do.                | V. Babanchi Appu and others                | do.  | 0        | 3 22 | 200         |
| L 157  | Do.                | V. Jasin Appu                              | do.  | 1        | 0 6  | 200         |
| M 157  | Do.                | V. Babanchi Appu and others                | do.  | 0        | 3 1  | 200         |
| N 157  | Do.                | V. Nonohami                                | do.  | 2        | 1 26 | 200         |
| O 157  | Do.                | V. Sedris Appu and others                  | do.  | 1        | 0 0  | 200         |
| P 157  | Patahekumbura      | S. Siyadoris Appu and others               | do.  | 0        | 2 32 | 200         |
| Q 157  | Gonnagahakumbura   | V. Babanchi Appu and others                | do.  | 0        | 0 26 | 200         |
| R 157  | Patahekumbura      | S. Kithan Appu and others                  | do.  | 0        | 1 9  | 200         |
| S 157  | Do.                | S. Julis Appu and others                   | do.  | 0        | 0 20 | 200         |
| T 157  | Do.                | do.  | do.  | 0        | 2 39 | 200         |
| U 157  | Do.                | S. Carolis Appu and others                 | do.  | 0        | 2 7  | 200         |
| V 157  | Do.                | S. Heras Appu and others                   | do.  | 0        | 3 3  | 200         |
| W 157  | Do.                | S. Julis Appu and others                   | do.  | 0        | 1 30 | 200         |
| X 157  | Do.                | S. Siyadoris Appu and others               | do.  | 0        | 1 6  | 200         |
| Y 157  | Do.                | S. Baronchi Appu                           | do.  | 0        | 1 30 | 200         |
| Z 157  | Do.                | S. Julis Appu and others                   | do.  | 0        | 2 10 | 200         |
| A 158  | Do.                | K. Heras Appu                              | do.  | 1        | 1 23 | 150         |
| B 158  | Dawatagahakumbura  | K. Baron Appu                              | do.  | 1        | 0 11 | 150         |
| C 158  | Do.                | P. Mangohami                               | do.  | 1        | 0 10 | 150         |
| D 158  | Do.                | V. Giran Appu and others                   | do.  | 0        | 3 18 | 150         |
| E 158  | Do.                | P. Yohanis Appu                            | do.  | 0        | 1 22 | 150         |
| F 158  | Do.                | S. Yohanis Appu and another                | do.  | 0        | 1 28 | 150         |
| G 158  | Do.                | A. M. Don Johanis Appuhami and others      | do.  | 1        | 2 21 | 200         |
| H 158  | Weralugahakumbura  | J. M. Elisabethy and others                | do.  | 0        | 3 19 | 200         |
| I 158  | Do.                | P. Juse Appu                               | do.  | 1        | 1 11 | 200         |
| J 158  | Kekunagahakumbura  | A. Girigoris Appu and others               | do.  | 2        | 3 4  | 200         |
| K 158  | Do.                | S. Heras Appu and others                   | do.  | 0        | 3 13 | 200         |
| L 158  | Do.                | Piyadasi Terunnanse                        | do.  | 1        | 0 24 | 200         |
| M 158  | Do.                | R. A. Jacolis and others                   | do.  | 0        | 1 39 | 200         |
| N 158  | Do.                | K. Samel Appu and others                   | do.  | 0        | 2 27 | 200         |
| O 158  | Do.                | Surige Siyadoris Appu and others           | do.  | 0        | 0 23 | 200         |
| P 158  | Do.                | Piyadasi Terunnanse                        | do.  | 0        | 0 34 | 200         |
| Q 158  | Wewakumbura        | R. Jacolis Perera and others               | do.  | 1        | 1 3  | 200         |
| R 158  | Do.                | do.  | do.  | 0        | 1 4  | 200         |
| S 158  | Do.                | do.  | do.  | 0        | 1 6  | 200         |
| T 158  | Do.                | M. Adonis Vedarala                         | do.  | 0        | 0 36 | 200         |
| U 158  | Do.                | R. Jacolis Perera and others               | do.  | 0        | 0 39 | 200         |
| V 158  | Do.                | do.  | do.  | 0        | 2 8  | 150         |
| W 158  | Do.                | M. Allis Appu and others                   | do.  | 1        | 2 9  | 150         |
| X 158  | Galakumbura        | M. Egonis Appu and others                  | do.  | 1        | 0 17 | 100         |
| Y 158  | Do.                | M. Siman Appu and others                   | do.  | 1        | 1 30 | 100         |
| Z 158  | Do.                | W. B. Yahanis Appu                         | do.  | 1        | 1 21 | 100         |
| A 159  | Do.                | M. A. Egonis Appu and others               | do.  | 0        | 1 10 | 100         |
| B 159  | Do.                | M. A. Egonis                               | do.  | 0        | 1 0  | 100         |
| C 159  | Do.                | M. A. Egonis and others                    | do.  | 0        | 1 0  | 100         |
| D 159  | Do.                | do.  | do.  | 0        | 1 3  | 100         |
| E 159  | Do.                | M. A. Siyadoris Appu and others            | do.  | 0        | 1 27 | 100         |
| E 159½ | Ambagahalanda      | M. A. Siman Appu and others                | Three cocoanut trees<br>30 to 35 years old | 1        | 2 33 | 20          |
| E 159¾ | Do.                | K. Peduru Appu and another                 | Low jungle                                 | 0        | 0 7  | 20          |
| F 159  | Galakumbura        | W. Elias Appu                              | Paddy field                                | 1        | 2 3  | 100         |
| G 159  | Do.                | M. Justinahami                             | do.  | 0        | 0 23 | 100         |
| H 159  | Do.                | M. Don Wellun                              | do.  | 0        | 3 24 | 100         |
| I 159  | Do.                | M. Siman Appu and others                   | do.  | 0        | 1 1  | 200         |
| K 159  | Rukattanagahawatta | M. Allis Appu and others                   | Garden                                     | 2        | 1 23 | 150         |
| L 159  | Do.                | Surige Agilis Appu                         | do.  | 0        | 2 10 | 150         |
| M 159  | Do.                | do.  | do.  | 1        | 1 12 | 150         |
| 3523   | Koragahalanda      | Mr. Henry A. Perera, Mudaliyar, of Colombo | do.  | 2        | 1 23 | 150         |
| N 159  | Galakumbura        | M. A. Pelis Appu and others                | Paddy field                                | 2        | 0 11 | 100         |
| O 159  | Do.                | M. A. Giran Appu and others                | do.  | 0        | 3 13 | 100         |
| P 159  | Weralugahalanda    | Mr. Henry A. Perera, Mudaliyar, of Colombo | Garden                                     | 0        | 2 9  | 150         |
|        |                    | Village—Parakandeniya.                     |  |          |      |             |
| R 159  | Kinagahakumbura    | W. Bai Appu and others                     | Paddy field                                | 1        | 3 21 | 200         |
| S 159  | Do.                | W. Pelis Appu and others                   | do.  | 0        | 2 23 | 200         |
| T 159  | Do.                | do.  | do.  | 0        | 1 5  | 200         |
| U 159  | Do.                | do.  | do.  | 0        | 1 20 | 200         |
| V 159  | Do.                | do.  | do.  | 0        | 1 10 | 200         |
| W 159  | Do.                | W. Bai Appu                                | do.  | 0        | 0 30 | 200         |
| X 159  | Do.                | W. Sawaris Appu and another                | do.  | 0        | 1 36 | 200         |
| Y 159  | Do.                | W. Don Bastian Appu                        | do.  | 0        | 2 30 | 200         |
| Z 159  | Do.                | W. R. Karamanis Appu                       | do.  | 0        | 1 4  | 200         |
| A 160  | Do.                | W. R. Karamanis Appu and another           | do.  | 0        | 1 12 | 200         |

| Lot.  | Name of Land.   | Name of Claimant.                   | Description. | Extent. |       | Upset Price      |
|-------|-----------------|-------------------------------------|--------------|---------|-------|------------------|
|       |                 |                                     |              | A.      | R. P. | per Acre.<br>Rs. |
| B 160 | Kinagahakumbura | W. R. Suwaris Appu and others       | Paddy field  | 1       | 1 0   | 200              |
| C 160 | Do.             | W. Bai Appu                         | do.          | 0       | 1 14  | 200              |
| D 160 | Do.             | do.                                 | do.          | 0       | 0 10  | 200              |
| E 160 | Do.             | W. R. Helenis Gurunnanse and others | do.          | 0       | 3 0   | 200              |

Further information respecting these lands may be obtained from the Surveyor-General, and respecting the conditions of sale from the Hon. the Government Agent, Western Province.

By His Excellency the Governor's command,

W. T. TAYLOR,  
Acting Colonial Secretary.

No. 1,255, w. p.

වම් 1901 ක්වූ ඔක්කෝමේටු මස 16 වෙනි දින කොළඹ  
මහසෙනෙවැරිපුර නගරයේ කන්තෝරුවේදිය.

බස්නාහිර දිසාවේ වංශාධිපති ආණ්ඩුවේ ඒස්ත්වලත් නාන්සේ විසින් මෙහි පහත සඳහන් වෙන ආණ්ඩුව සත්තක ඉඩම් ආණ්ඩුවේ නියෝගවලට ප්‍රකාරයට වම් 1901 ක්ව දෙසැම්බර් මස 3 වෙනි දින වූ අගහරුවාදා දවල් 12ට කොළඹ කවිවේරසේදි වෙහෙදේසිකර චතුර්නවට නොගොස් නිවැරදි කර දෙව්ට සෙදෙනවා ඇත.

බස්නාහිර දිසාවේ කොළඹ දිසත්‍රිකර බස්නාහිර සියනෑකෝරලේ මැදපත්තුවේ පිහිටා තිබෙන බිම්කැබලි 89ක්.

සිතියම 4,913. පිහිටීම සියනෑකෝරලේ මැදපත්තුව. ගම—කොස්ගුණ.

| නො.   | ඉඩමේ නම.     | අයිතිකම් කියන්නා.                     | අන්දම. | අක්කර     |          |     |
|-------|--------------|---------------------------------------|--------|-----------|----------|-----|
|       |              |                                       |        | මහත.      | සැත මිල. |     |
|       |              |                                       |        | අ. රූ. ප. | රු.      |     |
| V 156 | මිල්ලහකුඹුර  | ව. ලුවාරිස්අප්පු සහ කෙකෙක්            | කුඹුර  | 1         | 1 23     | 200 |
| W 156 | එම           | එම                                    | එම     | 2         | 0 12     | 200 |
| X 156 | ලොවුපිහකුඹුර | ව. අඳුනිස්අප්පු සහ තවත්               | එම     | 2         | 2 7      | 200 |
| Y 156 | එම           | ව. පිරිස්අප්පු සහ තවත්                | එම     | 2         | 0 0      | 200 |
| Z 156 | වෙරළපහකුඹුර  | ග. පුවන්අප්පු සහ තවත්                 | එම     | 0         | 2 26     | 250 |
| A 157 | එම           | ම. අල්ලිස්අප්පු සහ තවත්               | එම     | 1         | 0 30     | 250 |
| B 157 | එම           | ග. තෙපානිස්අප්පු සහ කෙකෙක්            | එම     | 0         | 2 3      | 250 |
| C 157 | එම           | ම. අල්ලිස්අප්පු                       | එම     | 0         | 2 15     | 250 |
| D 157 | එම           | ග. තෙපානිස්අප්පු සහ තවත්              | එම     | 2         | 2 13     | 250 |
| E 157 | එම           | ග. පුවන්අප්පු සහ තවත්                 | එම     | 0         | 0 36     | 200 |
| F 157 | ගොනනගහකුඹුර  | ව. ජාසිත්අප්පු සහ තවත්                | එම     | 0         | 3 23     | 200 |
| G 157 | එම           | ව. පිරිස්අප්පු සහ තවත්                | එම     | 1         | 0 16     | 200 |
| H 157 | එම           | ව. ගිරිත්අප්පු                        | එම     | 0         | 0 38     | 200 |
| I 157 | එම           | ව. තෙපානිස්අප්පු සහ තවත්              | එම     | 1         | 1 25     | 200 |
| J 157 | එම           | ව. බන්ඩිස්අප්පු සහ තවත්               | එම     | 2         | 0 27     | 200 |
| K 157 | එම           | ව. බබන්ඩිස්අප්පු සහ තවත්              | එම     | 0         | 3 22     | 200 |
| L 157 | එම           | ව. ජාසිත්අප්පු                        | එම     | 1         | 0 6      | 200 |
| M 157 | එම           | ව. බබන්ඩිස්අප්පු සහ තවත්              | එම     | 0         | 3 1      | 200 |
| N 157 | එම           | ව. නෝනෝහාමි                           | එම     | 2         | 1 26     | 200 |
| O 157 | එම           | ව. සේදිස්අප්පු සහ තවත්                | එම     | 1         | 0 0      | 200 |
| P 157 | පහතෝකුඹුර    | ස. සියඳුරිස්අප්පු සහ තවත්             | එම     | 0         | 2 32     | 200 |
| Q 157 | ගොනනගහකුඹුර  | ව. බබන්ඩිස්අප්පු සහ තවත්              | එම     | 0         | 0 26     | 200 |
| R 157 | පහතෝකුඹුර    | ස. කාසිතන්අප්පු සහ තවත්               | එම     | 0         | 1 9      | 200 |
| S 157 | එම           | ස. පුලිස්අප්පු සහ තවත්                | එම     | 0         | 0 20     | 200 |
| T 157 | එම           | එම                                    | එම     | 0         | 2 39     | 200 |
| U 157 | එම           | ස. කරෝලිස්අප්පු සහ තවත්               | එම     | 0         | 2 7      | 200 |
| V 157 | එම           | ස. හෙරස්අප්පු තවත්                    | එම     | 0         | 3 3      | 200 |
| W 157 | එම           | ස. පුලිස්අප්පු සහ තවත්                | එම     | 0         | 1 30     | 200 |
| X 157 | එම           | ස. සියඳුරිස්අප්පු සහ තවත්             | එම     | 0         | 1 6      | 200 |
| Y 157 | එම           | ස. බාගොන්ඩිස්අප්පු                    | එම     | 0         | 1 30     | 200 |
| Z 157 | එම           | ස. පුලිස්අප්පු සහ තවත්                | එම     | 0         | 2 0      | 200 |
| A 158 | එම           | ක. හෙරස්අප්පු                         | එම     | 1         | 1 23     | 150 |
| B 158 | දවටහකුඹුර    | ක. බාගොන්ඩිස්අප්පු                    | එම     | 1         | 0 11     | 150 |
| C 158 | එම           | ප. මන්ගෝහාමි                          | එම     | 1         | 0 10     | 150 |
| D 158 | දවටහකුඹුර    | ව. ගිරිත් අප්පු සහ තවත්               | එම     | 0         | 3 18     | 150 |
| E 158 | එම           | ප. සහෝනිස්අප්පු                       | එම     | 0         | 1 22     | 150 |
| F 158 | එම           | ස. සහෝනිස්අප්පු                       | එම     | 0         | 1 28     | 150 |
| G 158 | එම           | අ. ම. දෙත් කේගානිස් අප්පුහාමි සහ තවත් | එම     | 1         | 2 21     | 200 |
| H 158 | වෙරළපහකුඹුර  | ජ. ම. එලිස හාමි සහ තවත්               | එම     | 0         | 3 19     | 200 |

| කො.       | ඉඩමේ නම.            | අයිතියකම් කියවන්නා.                    | අන්දම.                                   | මහත.      |      | අක්කර<br>යක මිල. |
|-----------|---------------------|--|--|-----------|------|------------------|
|           |                     |  |  | අ. රු. ප. | රු.  |                  |
| I 158     | වෙරළගඟකුඹුර         | ප. සුසේන්ද්‍ර                          | කුඹුර                                    | 1         | 1 11 | 20               |
| J 158     | කැකුනගඟකුඹුර        | අ. ග්‍රීගෝරියස් අප්පු සහ තවත්          | එම                                       | 2         | 3 4  | 200              |
| K 158     | එම                  | ස. හෙරස් අප්පු සහ තවත්                 | එම                                       | 0         | 3 13 | 200              |
| L 158     | එම                  | පී. සද්දසී ගොරැන්නාන්සේ                | එම                                       | 1         | 0 24 | 200              |
| M 158     | එම                  | ර. අ. ජයරත්න                           | එම                                       | 0         | 1 39 | 200              |
| N 158     | එම                  | ක. සමේල අප්පු සහ තවත්                  | එම                                       | 0         | 2 27 | 200              |
| O 158     | එම                  | සුරියේ සියොඳුරිස් අප්පු සහ තවත්        | එම                                       | 0         | 0 23 | 200              |
| P 158     | එම                  | පී. සද්දසී ගොරැන්නාන්සේ                | එම                                       | 0         | 0 34 | 200              |
| Q 158     | වැවේකුඹුර           | ර. ජයකෝලියප්පුර සහ තවත්                | එම                                       | 1         | 1 3  | 200              |
| R 158     | එම                  | එම                                     | එම                                       | 0         | 1 4  | 200              |
| S 158     | එම                  | එම                                     | එම                                       | 0         | 1 6  | 200              |
| T 158     | එම                  | ම. අඳුනිස් වෙදුරුල                     | එම                                       | 0         | 0 36 | 200              |
| U 158     | එම                  | ර. ජයකෝලිය ප්‍රෙර සහ තවත්              | එම                                       | 0         | 0 39 | 200              |
| V 258     | එම                  | එම                                     | එම                                       | 0         | 2 8  | 150              |
| W 158     | එම                  | ම. අල්ලිය අප්පු සහ තවත්                | එම                                       | 1         | 2 9  | 150              |
| X 158     | ගලකුඹුර             | ම. එගෝතිස් අප්පු සහ තවත්               | එම                                       | 1         | 0 17 | 100              |
| Y 158     | එම                  | ම. සිමන් අප්පු සහ තවත්                 | එම                                       | 1         | 1 30 | 100              |
| Z 158     | එම                  | ව. ර. සහෝතිස් අප්පු                    | එම                                       | 1         | 1 21 | 100              |
| A 159     | එම                  | ම. එ. සහෝතිස් අප්පු සහ තවත්            | එම                                       | 0         | 1 10 | 100              |
| B 159     | එම                  | ම. එ. එගෝතිස්                          | එම                                       | 0         | 1 0  | 100              |
| C 159     | එම                  | එම සහ තවත්                             | එම                                       | 0         | 1 0  | 100              |
| D 159     | ගලකුඹුර             | ම. එ. එගෝතිස් සහ තවත්                  | එම                                       | 0         | 1 3  | 100              |
| E 159     | එම                  | ම. ආ. සියොඳුරිස් අප්පු සහ තවත්         | එම                                       | 0         | 1 27 | 100              |
| E 159 1/2 | අමතලයන්ද            | ම. එ. සිමන් අප්පු සහ තවත්              | අවුරුදු 30 හිට<br>35 දක්වා<br>වැස්ස පොල් |           |      |                  |
| E 159 3/4 | එම                  | ක. ජයදුරු අප්පු සහ කෙනෙක්              | ගස් 3ක්<br>ලදකැලෑව                       | 1         | 2 33 | 20               |
| F 159     | ගලකුඹුර             | ව. එලියස් අප්පු                        | කුඹුර                                    | 0         | 0 7  | 20               |
| G 159     | එම                  | ම. සුසේනානාමි                          | එම                                       | 1         | 2 3  | 100              |
| H 159     | ගලකුඹුර             | ම. දෙණ වෙළුන්                          | එම                                       | 0         | 0 23 | 100              |
| I 159     | එම                  | ම. සිමන් අප්පු සහ තවත්                 | එම                                       | 0         | 3 24 | 100              |
| K 159     | රැක්කන්තනසහ<br>වත්ත | ම. අල්ලිය අප්පු සහ තවත්                | වගාව                                     | 2         | 1 28 | 150              |
| L 159     | එම                  | සුරියේ අඟිලිය අප්පු                    | එම                                       | 0         | 2 10 | 150              |
| M 159     | එම                  | එම                                     | එම                                       | 1         | 1 12 | 150              |
| 3523      | කොරගලයන්ද           | හැන්රි ඒ. ප්‍රෙර කොලම<br>චුදලිතුමා     | එම                                       | 2         | 1 23 | 150              |
| N 159     | ගලකුඹුර             | ම. එ. පැලිය අප්පු සහ තවත්              | කුඹුර                                    | 2         | 0 11 | 100              |
| O 159     | එම                  | ම. ඒ. හිරන් අප්පු සහ තවත්              | එම                                       | 0         | 3 13 | 100              |
| P 159     | වෙරළගඟලයන්ද         | හැන්රි ඒ. ප්‍රෙර කොලම<br>චුදලිතුමා     | වගාව                                     | 0         | 2 9  | 150              |
| R 159     | කීනගඟකුඹුර          | ගම—එරකන්දෙතිස.                         |  |           |      |                  |
| S 159     | එම                  | ව. බසි අප්පු සහ තවත්                   | කුඹුර                                    | 1         | 3 21 | 200              |
| T 159     | එම                  | ව. පැලිය අප්පු සහ තවත්                 | එම                                       | 0         | 2 23 | 200              |
| U 159     | එම                  | එම                                     | එම                                       | 0         | 1 5  | 200              |
| V 159     | එම                  | එම                                     | එම                                       | 0         | 1 20 | 200              |
| V 159     | එම                  | එම                                     | එම                                       | 0         | 1 10 | 200              |
| W 159     | එම                  | ව. බසි අප්පු                           | එම                                       | 0         | 0 30 | 200              |
| X 159     | එම                  | ව. සවර්ස් අප්පු සහ කෙනෙක්              | එම                                       | 0         | 1 36 | 200              |
| Y 159     | එම                  | ව. දෙබසතිසන්                           | එම                                       | 0         | 2 30 | 200              |
| Z 159     | එම                  | ව. ර. කරමාතිස් අප්පු                   | එම                                       | 0         | 1 4  | 200              |
| A 160     | එම                  | එම සහ කෙනෙක්                           | එම                                       | 0         | 1 12 | 200              |
| B 160     | එම                  | ව. ර. සවර්ස් අප්පු සහ තවත්             | එම                                       | 1         | 1 0  | 200              |
| C 160     | එම                  | ව. බසි අප්පු                           | එම                                       | 0         | 1 14 | 200              |
| D 160     | එම                  | එම                                     | එම                                       | 0         | 0 10 | 200              |
| E 160     | එම                  | ව. ර. හෙලෙතිස් ගුරැන්නාන්සේ<br>සහ තවත් | එම                                       | 0         | 3 0  | 200              |

මෙම ඉඩම් ගැණ වැඩිදුර කාරණා සර්වේසර්ප් කලින් තීරණය කිරීමට සූදානම් කොට දෙසි ගැණ බස්නාහිර දිසාවේ වංශාධිපති ආණ්ඩුවේ ඒජන්තාධිපතිවරයාගේ අනුමැතියෙන් දැනගත්ව ප්‍රචලිත.

ගරුහර ආණ්ඩුකාර උතුමානන්වහන්සේගේ ආඥාවලෙස,  
ඩබ්ලිව්. ඩී. වෙලර්,  
වැඩබලන මහසෙක්‍රතාරිස් වමිහ.

LAND ACQUISITION NOTICES.

HAVING been duly directed by the Governor, with the advice of the Executive Council, acting under the provisions of "The Land Acquisition Ordinance of 1876," section 6, to take order for the acquisition of the following lands, required for a public purpose, namely, for metal quarries on the Colombo-Avisawella road, to wit :— Preliminary plan 11,237. Village—Hewagama.

| Lot.  | Name of Land.      | Description.                 | Name of Claimant.   | Extent. |    |    |
|-------|--------------------|------------------------------|---|---------|----|----|
|       |                    |                              |   | A.      | R. | P. |
| Q 811 | Ugalpotta          | Rock                         | Don Thomis, Don Hendrick Appu, Simon Perera, Eliza Perera, Dona Punchi Nona                                       | 0       | 1  | 8  |
| R 811 | Littakurrukkanhena | Rock and uncultivated        | Alinis Dabre, Amis Dabre, Yaeso Dabre   | 0       | 0  | 26 |
| S 811 | Baduwatta          | Uncultivated                 | Don Gregoris Perera, Vollen Perera, Don Thomis  | 0       | 0  | 10 |
| T 811 | Beligahawatta      | Cocoanut plantation          | Simon Perera, Dona Punchi Nona, Eliza Perera  | 0       | 0  | 20 |
| U 811 | Kohugahawatta      | do.                          | do.   | 0       | 0  | 23 |
| V 811 | Do.                | do.                          | Batuhami, Simon Perera Wijeratna Mudianse, Eliza Perera, Don David Appuhami                                       | 0       | 0  | 4  |
| W 811 | Kohuwellowatta     | Cocoanut and arecanut garden | Pedru Perera, Lianchihami   | 0       | 1  | 22 |
| X 811 | Kohuwellowakumbura | Rock                         | Lianchihami, Kalu Nona, Peloris, Don Thepanis, Don Charles, Dona Nonahami, Pieris Appu, Arnolis Appu, Juanis Appu | 0       | 0  | 12 |
| Y 811 | Abanchigeywatta    | Cocoanut garden              | Batuhamy, Simon Perera Wijeratna Mudianse, Eliza Perera, Don David Appuhamy                                       | 0       | 0  | 4  |
| Z 811 | Do.                | do.                          | do.   | 0       | 0  | 7  |
| A 812 | Lianageywatta      | do.                          | Don Cornelis Appu   | 0       | 0  | 13 |
|       |                    |                              |   | 1       | 1  | 29 |

I hereby give public notice, as required by section 7, that the Government proposes to take possession of the lands. All persons interested in the aforesaid lands are hereby required to appear personally or by agent before me at the Colombo Kachcheri on November 13, 1901, at 1 o'clock P.M., and to state the nature of their respective interests in the lands, and the amount and particulars of their claims to compensation for such interests.

The Kachcheri,  
Colombo, October 15, 1901.

F. R. ELLIS,  
Government Agent.

විෂි 1876 ක්වූ අවුරුද්දේ නොමිමර 3නේ ආඥාපත්‍රයේ සත්වෙනි වගන්තියේ ප්‍රකාරයට ආරක්ෂාවේ කටයුත්තකට, එනම් :—කොළඹ සිට අවිජයාවේ දුරට යන පාරේ කළුගල් පතල්වලට මෙහි පහත සඳහන්වන ඉඩම් ලබාගැනීම සඳහා ක්‍රියාකරණ පිණිස "විෂි 1876යේ ඉඩම් ලබාගැනීමේ ආඥාපත්‍රය" හවෙත් කාණ්ඩයේ කර තිබෙන පාරේදැමුණු ප්‍රකාරයට කාරක මන්ත්‍රීභාවයේ මහාණය ඇතුළු උතුරුබටහන්වත්තේගෙන් නිසිආකාර මට අණලාබ් තිබේ, ඒ ඉඩම් නම් :—

සිතියම 11,237. ගම—සේවාගම.

| නො.   | ඉඩමේ නම.          | අන්දම.         | අයිතිකම් කියන්නා.   | මහත.      |
|-------|-------------------|----------------|---|-----------|
| Q 811 | උගල්පොත්ත         | ගල             | දෙන් තෝමිස්, දෙන් හෙන්ද්‍රික් අප්පා, සිමන් ප්‍රේර, එලියා ප්‍රේර, දෙන පුනච්චෝනා  | අ. රූ. ප. |
| R 811 | ලිත්තකුරක්කන් සේන | ගල, වගාව නැත   | අලිනිස් දබරේ, එමිස් දබරේ, යසෝ දබරේ  | 0 1 8     |
| S 811 | බදුවත්ත           | වගාවල් නෑ      | දෙන් හිරිගෝරිස් ප්‍රේර, වෙලුන් ප්‍රේර, දෙන් තෝමිස්  | 0 0 26    |
| T 811 | බෙලිහභවත්ත        | පොල්           | සිමන් ප්‍රේර, දෙන පුනච්චෝනා, එලියා ප්‍රේර   | 0 0 10    |
| U 811 | කොහුගභවත්ත        | එම             | එම  | 0 0 20    |
| V 811 | එම                | එම             | බටුහාමි, සිමන් ප්‍රේර, විජයරත්න මුදි යන්සේ, එලියා ප්‍රේර, දෙන් දුවන් අප්පුහාමි  | 0 0 23    |
| W 811 | කොහුවැල්ලවත්ත     | පොල් සහ පුළුක් | 0 0 4   | 0 0 4     |
| X 811 | කොහුවැල්ලකුමුර    | ගල             | සේදරු ප්‍රේර, ලියන්චිහාමි ලියන්චිහාමි, කලුතෝනා, පිලෝරිස්, දෙන් තෙපානිස්, දෙන් වාර්ලිස්, දෙන තෝනහාමි, පිරිස්අප්පු, අර නෝලිස්අප්පු, පුළුනාස්අප්පු | 0 1 22    |
| Y 811 | අබන්ච්චෙවත්ත      | පොල්           | බටුහාමි, සිමන් ප්‍රේර, විජයරත්න මුදි යන්සේ, එලියා ප්‍රේර, දෙන් දුනි යෙල් අප්පුහාමි  | 0 0 12    |
|       |                   |                |   | 0 0 4     |
|       |                   |                |   | 0 10*     |





HAVING been duly directed by the Governor, with the advice of the Executive Council, acting under the provisions of "The Land Acquisition Ordinance of 1876," section 6, to take order for the acquisition of the following land, required for a public purpose, namely, for the bund of Siyambalagastenna Uda-ela, to wit:—

Preliminary plan 4,935. Village—Motamure.

| Lot.  | Name of Land.                  | Description.  | Name of Claimant. | Extent.<br>A. R. P. |
|-------|--------------------------------|---|-------------------|---------------------|
| A 818 | Kaluwage Bogahamulla-aswedduma | Paddy field, said to have been uncultivated for 18 months; contains a few jak, cocoanut, and arecanut trees | M. Kaluwa         | 1 2 19              |

I hereby give public notice, as required by section 7, that the Government proposes to take possession of the land.

All persons interested in the aforesaid land are hereby required to appear personally or by agent before me at Kandy Kachcheri on November 2, 1901, at 2 o'clock P.M., and to state the nature of their respective interests in the land, and the amount and particulars of their claims to compensation for such interests.

Kandy Kachcheri,  
October 4, 1901.

H. WACE,  
Government Agent.

1876 අවුල් 3 වැනි දිනට මෙම වගන්තියට අනුකූලව අයදුම් කළ පුද්ගලයන්ට මෙම ඉඩම ලබාදීම සඳහා ක්‍රියාකරණ පිණිස "වර්ෂ 1876 දේ ඉඩම් ලබාදීමේ ආයුධය" සංවිධි කාණ්ඩේ කරනු ලබන පොදු වගන්ති ප්‍රකාරව කාරණ මනවිකතාවේ මන්දාන අදාල උතුරු වගන්තියෙන් සේවයේ නිසි ආකාර වට අණ ලැබී තිබේ, ඒ ඉඩම නම්:—

සිතියම 4,935. ගම—මෝටාමුරේ.

| නො.   | ඉඩමේ නම.                 | අන්දම.  | අයිතිකරු කියන්නා. | මගක.<br>අ. ර. ප. |
|-------|--------------------------|---|-------------------|------------------|
| A 818 | කඵලයේ මෝගනවුල අස්වැද්දීම | දකුණු වගන්තියට අනුකූලව වැඩකළේ හැට කිසි කුඹුර, කොස්, පොල්, පුවක් ගස් කිහිපයක් එහි තිබේ | අ. ම. කඵලා        | 1 2 19           |

මෙහි වගන්තියට අනුකූලව අයදුම් කළ පුද්ගලයන්ට මෙම ඉඩම ලබාදීම සඳහා ක්‍රියාකරණ පිණිස "වර්ෂ 1876 දේ ඉඩම් ලබාදීමේ ආයුධය" සංවිධි කාණ්ඩේ කරනු ලබන පොදු වගන්ති ප්‍රකාරව කාරණ මනවිකතාවේ මන්දාන අදාල උතුරු වගන්තියෙන් සේවයේ නිසි ආකාර වට අණ ලැබී තිබේ, ඒ ඉඩම නම්:—

1876 අවුල් 3 වැනි දිනට මෙම වගන්තියට අනුකූලව අයදුම් කළ පුද්ගලයන්ට මෙම ඉඩම ලබාදීම සඳහා ක්‍රියාකරණ පිණිස "වර්ෂ 1876 දේ ඉඩම් ලබාදීමේ ආයුධය" සංවිධි කාණ්ඩේ කරනු ලබන පොදු වගන්ති ප්‍රකාරව කාරණ මනවිකතාවේ මන්දාන අදාල උතුරු වගන්තියෙන් සේවයේ නිසි ආකාර වට අණ ලැබී තිබේ, ඒ ඉඩම නම්:—

වර්ෂ 1901 අවුල් 4 වැනි දින මෙහි වගන්තියට අනුකූලව අයදුම් කළ පුද්ගලයන්ට මෙම ඉඩම ලබාදීම සඳහා ක්‍රියාකරණ පිණිස "වර්ෂ 1901 දේ ඉඩම් ලබාදීමේ ආයුධය" සංවිධි කාණ්ඩේ කරනු ලබන පොදු වගන්ති ප්‍රකාරව කාරණ මනවිකතාවේ මන්දාන අදාල උතුරු වගන්තියෙන් සේවයේ නිසි ආකාර වට අණ ලැබී තිබේ, ඒ ඉඩම නම්:—

ඉ. ම. කඵලා  
අ. ම. කඵලා

1876 ම. 3 වැනි දිනට මෙම වගන්තියට අනුකූලව අයදුම් කළ පුද්ගලයන්ට මෙම ඉඩම ලබාදීම සඳහා ක්‍රියාකරණ පිණිස "වර්ෂ 1876 දේ ඉඩම් ලබාදීමේ ආයුධය" සංවිධි කාණ්ඩේ කරනු ලබන පොදු වගන්ති ප්‍රකාරව කාරණ මනවිකතාවේ මන්දාන අදාල උතුරු වගන්තියෙන් සේවයේ නිසි ආකාර වට අණ ලැබී තිබේ, ඒ ඉඩම නම්:—

ප්‍රා. 4,935. මොටාමුරේ.

| නො.   | කාරණයෙන් මෙහි නම.    | විවරණය.   | අයිතිකරු කියන්නා. | මගක.<br>අ. ර. ප. |
|-------|----------------------|---|-------------------|------------------|
| A 818 | කරුණාකේ පොරොත්තු කළු | 18 මාස කාලයක් තුළින් වැඩකළේ හැට කිසි කුඹුර, කොස්, පොල්, පුවක් ගස් කිහිපයක් එහි තිබේ | අ. ම. කඵලා        | 1 2 19           |

මෙහි වගන්තියට අනුකූලව අයදුම් කළ පුද්ගලයන්ට මෙම ඉඩම ලබාදීම සඳහා ක්‍රියාකරණ පිණිස "වර්ෂ 1876 දේ ඉඩම් ලබාදීමේ ආයුධය" සංවිධි කාණ්ඩේ කරනු ලබන පොදු වගන්ති ප්‍රකාරව කාරණ මනවිකතාවේ මන්දාන අදාල උතුරු වගන්තියෙන් සේවයේ නිසි ආකාර වට අණ ලැබී තිබේ, ඒ ඉඩම නම්:—

මෙහි වගන්තියට අනුකූලව අයදුම් කළ පුද්ගලයන්ට මෙම ඉඩම ලබාදීම සඳහා ක්‍රියාකරණ පිණිස "වර්ෂ 1876 දේ ඉඩම් ලබාදීමේ ආයුධය" සංවිධි කාණ්ඩේ කරනු ලබන පොදු වගන්ති ප්‍රකාරව කාරණ මනවිකතාවේ මන්දාන අදාල උතුරු වගන්තියෙන් සේවයේ නිසි ආකාර වට අණ ලැබී තිබේ, ඒ ඉඩම නම්:—

1901 ම. 4 වැනි දින මෙහි වගන්තියට අනුකූලව අයදුම් කළ පුද්ගලයන්ට මෙම ඉඩම ලබාදීම සඳහා ක්‍රියාකරණ පිණිස "වර්ෂ 1901 දේ ඉඩම් ලබාදීමේ ආයුධය" සංවිධි කාණ්ඩේ කරනු ලබන පොදු වගන්ති ප්‍රකාරව කාරණ මනවිකතාවේ මන්දාන අදාල උතුරු වගන්තියෙන් සේවයේ නිසි ආකාර වට අණ ලැබී තිබේ, ඒ ඉඩම නම්:—

අ. ම. කඵලා  
අ. ම. කඵලා

HAVING been duly directed by the Governor, with the advice of the Executive Council, acting under the provisions of "The Land Acquisition Ordinance of 1876," section 6, to take order for the acquisition of the following land, required for a public purpose, namely, for constructing houses for the Railway Staff at Hatton, to wit :—

Preliminary plan 5,041. Village—Town of Hatton.

| Lot.  | Name of Land. | Description. | Name of Claimant.            | Extent.<br>A. R. P. |
|-------|---------------|--------------|------------------------------|---------------------|
| P 833 | Hatton estate | Tea          | Proprietors of Hatton estate | 0 2 19              |

I hereby give public notice, as required by section 7, that the Government proposes to take possession of the land.

All persons interested in the aforesaid land are hereby required to appear personally or by agent before me at Kandy Kachcheri on November 2, 1901, at 2 o'clock P.M., and to state the nature of their respective interests in the land, and the amount and particulars of their claims to compensation for such interests.

Kandy Kachcheri,  
October 3, 1901.

H. WAGE,  
Government Agent.

විෂි 1876 ක්ව අදිරුද්දේ නොමිලව 3 කේ ආඥාපත්‍රයේ හත්වෙනි වගන්තියේ ප්‍රකාරයට ආණ්ඩුවේ කටයුත්තකට, එනම්:— කැටප්වනේ ප්‍රදේශ දෙපාර්තමේන්තුවේ කනුරුවලට පස්වී සිටින අතර එහිට ගෙවල් සාදන පිණිස මෙහි පහත සඳහන්වන ඉඩම ලබාගැනීමට සඳහා ක්‍රියාකරණ පිණිස "විෂි 1876 ක්ව ඉඩම් ලබාගැනීමේ ආඥාපාදයේ" හවෙනි කාණ්ඩයේ කරති වන ප්‍රකාරයට කාරකමහත්මියවරුන් මතභූතය අනුව ව්‍යාජව වගකීමක් පවතින බවට අදාළවී තිබේ, එ ඉඩමකි:—

සිතියම 5,041. ගම්—කැටප්වනගරයේ.

| නො.   | ඉඩමේ නම. | අත්දම. | අයිතියක් කියන්නා. | මහත.<br>අ. රු ප. |
|-------|----------|--------|-------------------|------------------|
| P 833 | කැටප්වන  | නේ     | කැටප්වන අයිතිකරු  | 0 2 19           |

එබැවින් ඉඩම අයිතිකර ගැනීමට ආණ්ඩුවේ කල්පනාව තිබෙන බව පොදුජනතාව දැනගැනීම සඳහා හත්වෙනි වගන්තියේ ඔකුකරතිවන කැටප්වන මෙහි දැනුණුදී.

ඉහත සඳහන් ඉඩමට අයිතිවැසිකම් ඇත්නම් සැමදෙනම තමන්ට නොහොත් තමන් වෙතට ක්‍රියාකරණ අය විෂි 1901 ක්ව නොමිල මස 2 වෙනි දින පස්වරු 2 කේ කාණ්ඩයට මහනුවර කවිවෙරියේදී මා ඉදිරිපිටට පැමිණ එ නොසිදහස් දඬුවම් අයිතිවැසි කළද කියා කියා සිටිනට ඔකුලා සහ මෙම ඉඩම වෙනුවට ඉල්ලා සිටින මුදල් ගණනක් ඊට ඇත්නම් කළු නිගන් අයිතියකම් තොරතුරු කියා සිටිනට ඔකුලා මෙහි දැනගත යුතුයි.

විෂි 1901 ක්ව ඔක්තෝබර් මස 5 වෙනි දින මහනුවර කවිවෙරියේදී.

එ. වී. වී. සී,  
ආණ්ඩුවේ එජන්ක වරයා.

1876 ම් මැරි-ප්‍රභූ 3 ම ඉලකස්සදාසයාගේ 7 ම පිරිවින පිරිකාරය ක්‍රමවත්ව පුනරුත්ථානවනු මුත්තේ කේ ප්‍රාථමික ව්‍යුහයක් වේ මෙහි කළු මහනුවර මෙහි දැනගත යුතු වේ. මෙහි නම:—

පිරිකාරය මුත්තේ 5,041. මුත්තේ—ක්‍රමවත්ව.

| මුත්තේ. | කාණ්ඩයකට වගන්. | විවරය. | උරුමකරුවන්ගේ නම.  | මුත්තේ.<br>අ. රු. ප. |
|---------|----------------|--------|-------------------|----------------------|
| P 833   | ක්‍රමවත්ව      | මේ     | ක්‍රමවත්ව ආණ්ඩුවේ | 0 2 19               |

මෙහි ඉඩමකට අයිතිවැසිකම් ඇත්නම් සැමදෙනම තමන්ට නොහොත් තමන් වෙතට ක්‍රියාකරණ අය විෂි 1901 ක්ව නොමිල මස 2 වෙනි දින පස්වරු 2 කේ කාණ්ඩයට මහනුවර කවිවෙරියේදී මා ඉදිරිපිටට පැමිණ එ නොසිදහස් දඬුවම් අයිතිවැසි කළද කියා කියා සිටිනට ඔකුලා සහ මෙම ඉඩම වෙනුවට ඉල්ලා සිටින මුදල් ගණනක් ඊට ඇත්නම් කළු නිගන් අයිතියකම් තොරතුරු කියා සිටිනට ඔකුලා මෙහි දැනගත යුතුයි.

මෙහි ඉඩමකට අයිතිවැසිකම් ඇත්නම් සැමදෙනම තමන්ට නොහොත් තමන් වෙතට ක්‍රියාකරණ අය විෂි 1901 ක්ව නොමිල මස 2 වෙනි දින පස්වරු 2 කේ කාණ්ඩයට මහනුවර කවිවෙරියේදී මා ඉදිරිපිටට පැමිණ එ නොසිදහස් දඬුවම් අයිතිවැසි කළද කියා කියා සිටිනට ඔකුලා සහ මෙම ඉඩම වෙනුවට ඉල්ලා සිටින මුදල් ගණනක් ඊට ඇත්නම් කළු නිගන් අයිතියකම් තොරතුරු කියා සිටිනට ඔකුලා මෙහි දැනගත යුතුයි.

කරුණාචාර්ය ජයවර්ධන,  
1901 ම මැරි ඉට්ටියේ 3 ක් ම.

ඉ. ජේ. වේගස්,  
ආණ්ඩුවේ එජන්ක වරයා.

HAVING been duly directed by the Governor, with the advice of the Executive Council, acting under the provisions of "The Land Acquisition Ordinance of 1876," section 6, to take order for the acquisition of the following lands, required for a public purpose, namely, for erecting overseer's quarters at the 25th milepost on the Teldeniya-Rangalla road, to wit :—

Preliminary plan 5,044. Village—Teldeniya.

| Lot.  | Name of Land.   | Description. | Name of Claimant. | Extent.<br>A. R. P. |
|-------|-----------------|--------------|-------------------|---------------------|
| R 833 | Duckwari estate | Tea          | Mr. Spence        | 0 0 36              |
| S 833 | Do.             | do.          | do.               | 0 0 2               |

I hereby give public notice, as required by section 7, that the Government proposes to take possession of the lands

All persons interested in the aforesaid lands are hereby required to appear personally or by agent before me at Kandy Kachcheri on November 2, 1901, at 2 o'clock P.M., and to state the nature of their respective interests in the lands, and the amount and particulars of their claims to compensation for such interests.

Kandy Kachcheri,  
October 4, 1901.

H. WAGE,  
Government Agent.



1876 ක්ව අවුරුද්දේ නොමිමර 3 වේ ආඥාවලින් ගත්වෙති වගන්තියේ ප්‍රකාරව ආණ්ඩුවේ කටයුතු කළ කට, එනම් :- අදාල සේවාවේ පාරවල ගස්වලට ගැණීම පිණිස මෙහි පහත සඳහන්වෙන ඉඩම් ලබාගැනීමට සඳහා ක්‍රියාකරණ පිණිස "1876 වසරේ ඉඩම් ලබාගැනීමේ ආඥාවලින්" ගත්වෙති කාණ්ඩයේ කර තිබෙන පංතියේ ප්‍රකාරව කරන මත්ස්‍රීයාවේ මත්ස්‍රීයාව ආදායම වැඩිවීමට හේතු වන බවට අණලිය කිරීම, එ ඉඩම නම් :-

සිතියම් 4,993. ගම්-වඩකාව.

| නො.   | ඉඩමේ නම.                     | අත්දැම.   | අයිතිකම් කියන්නා.   | මහත.   |
|-------|------------------------------|-----------|---|--------|
| X 822 | පිත්තේනියේ හේන කාදන          | වෙපාල     | ජයසුන්දර මුදියන්සෙලාගේ අප්පු හ.මි, පස්වැවේ පිස්වෙසර්ගේ පුතා, ජයසුන්දර මුදියන්සෙලාගේ පුත්රිය | 0 0 35 |
| Y 822 | පිත්තේනියේ හේන නොහොත් අලිහේන | ලදු කැලාව | ජයසුන්දර මුදියන්සෙලාගේ අප්පු හ.මි පි. මි.   | 0 0 27 |

එවැනි ඉඩම් අයිතිකර ගැණීමට ආණ්ඩුවේ කල්පනාව නිවැරදිව පොදුජනතාවට දැනගැනීම සඳහා ගත්වෙති වගන්තියේ බහුතර නිවැරදිව ගැටීමට මෙහි දැනුම් දෙමි.  
ඉහත දී ඉඩම්වලට අයිතිවාසිකම් ඇත්තාවූ සෑමදෙනෙකුටම තමන්ගේ ඉඩමට වෙනුවෙන් ක්‍රියාකරණ අග වර්ෂ 1901 ක්ව නොවැඩිවූ මස 20 වෙනි දින පස්වරු 9:30 ට කැනිසට්ට මහලුවර කවරේදී මා දේර පිටව පැමිණ එ කොපි අත්දැම අයිතිවාසිකම්ද කියා කියා සිටින විට බහුතර සහ මෙම ඉඩම් වෙනුවට ලේලා සිටින මුදල් ගණනේ ඊට ඇත්තාවූ තමන්ගේ අයිතිකම් මොරතුරු කියා සිටින විට බහුතර මෙහි දැනගත යුතුයි.  
වර්ෂ 1901 ක්ව මහතෝවු මස 14 වෙනි දින මහලුවර කවරේදී.  
එවි. මේජර්, ආණ්ඩුවේ ඒජන්ත මහත.

1876 ම් (බ්‍ර)-නු 3 ම් ඉලක්ක ස්ථාන 7 ම් පිරිවිණ් ප්‍රකාර මොල්පාක ශ්‍රේණියේ ම් ප්‍රමිත ආණ්ඩු පණ්ණික ජනවාරි 1 වන දින පස්වරු 9:30 ට මහලුවර කවරේදී මා දේර පිටව පැමිණ එ කොපි අත්දැම අයිතිවාසිකම් කියා කියා සිටින විට බහුතර සහ මෙම ඉඩම් වෙනුවට ලේලා සිටින මුදල් ගණනේ ඊට ඇත්තාවූ තමන්ගේ අයිතිකම් මොරතුරු කියා සිටින විට බහුතර මෙහි දැනගත යුතුයි.

ව්‍යවස්ථාපිත ඉලක්ක 4,993. ප්‍රතිපත්තිය-වැඩකාව.

| නො.   | කාණිතිය නම.                  | විවරණ.    | උපකාරකයාගේ නම.  | මහත.   |
|-------|------------------------------|-----------|---|--------|
| X 822 | පිත්තේනියේ හේන කාදන          | වෙපාල     | ආචාර්ය ජයසුන්දර මුදියන්සෙලාගේ අප්පු හ.මි, පස්වැවේ පිස්වෙසර්ගේ පුතා, ජයසුන්දර මුදියන්සෙලාගේ පුත්‍රිය | 0 0 35 |
| Y 822 | පිත්තේනියේ හේන නොහොත් අලිහේන | ලදු කැලාව | ආචාර්ය ජයසුන්දර මුදියන්සෙලාගේ අප්පු හ.මි පි. මි.  | 0 0 27 |

එවැනි ඉඩම් අයිතිකර ගැණීමට ආණ්ඩුවේ කල්පනාව නිවැරදිව පොදුජනතාවට දැනගැනීම සඳහා ගත්වෙති වගන්තියේ බහුතර නිවැරදිව ගැටීමට මෙහි දැනුම් දෙමි.  
ඉහත දී ඉඩම්වලට අයිතිවාසිකම් ඇත්තාවූ සෑමදෙනෙකුටම තමන්ගේ ඉඩමට වෙනුවෙන් ක්‍රියාකරණ අග වර්ෂ 1901 ක්ව නොවැඩිවූ මස 20 වෙනි දින පස්වරු 9:30 ට කැනිසට්ට මහලුවර කවරේදී මා දේර පිටව පැමිණ එ කොපි අත්දැම අයිතිවාසිකම් කියා කියා සිටින විට බහුතර සහ මෙම ඉඩම් වෙනුවට ලේලා සිටින මුදල් ගණනේ ඊට ඇත්තාවූ තමන්ගේ අයිතිකම් මොරතුරු කියා සිටින විට බහුතර මෙහි දැනගත යුතුයි.

මෙහි දැනගත යුතු වන්නේ ආණ්ඩුවේ කල්පනාව නිවැරදිව පොදුජනතාවට දැනගැනීම සඳහා ගත්වෙති වගන්තියේ බහුතර නිවැරදිව ගැටීමට මෙහි දැනුම් දෙමි.  
ඉහත දී ඉඩම්වලට අයිතිවාසිකම් ඇත්තාවූ සෑමදෙනෙකුටම තමන්ගේ ඉඩමට වෙනුවෙන් ක්‍රියාකරණ අග වර්ෂ 1901 ක්ව නොවැඩිවූ මස 20 වෙනි දින පස්වරු 9:30 ට කැනිසට්ට මහලුවර කවරේදී මා දේර පිටව පැමිණ එ කොපි අත්දැම අයිතිවාසිකම් කියා කියා සිටින විට බහුතර සහ මෙම ඉඩම් වෙනුවට ලේලා සිටින මුදල් ගණනේ ඊට ඇත්තාවූ තමන්ගේ අයිතිකම් මොරතුරු කියා සිටින විට බහුතර මෙහි දැනගත යුතුයි.

HAVING been duly directed by the Governor, with the advice of the Executive Council, acting under the provisions of "The Land Acquisition Ordinance of 1876," section 6, to take order for the acquisition of the following lands, required for a public purpose, namely, for a metal quarry on the Katugastota-Madulkele road, to wit :-

| Lot.  | Name of Land.     | Description. | Name of Claimant.                                    | Extent. |
|-------|-------------------|--------------|--|---------|
| J 830 | Galgodaywattahena | Chena        | Proprietor of Moraela tea estate and A. R. L. Chetty | 0 2 16  |
| K 830 | —                 | Cart track   | Proprietor of Moraela tea estate                     | 0 1 11  |
| L 830 | —                 | do.          | do.  | 0 1 17  |

I hereby give public notice, as required by section 7, that the Government proposes to take possession of the lands.  
All persons interested in the aforesaid lands are hereby required to appear personally or by agent before me at Kandy Kachcheri on November 20, 1901, at 2 o'clock P.M., and to state the nature of their respective interests in the lands, and the amount and particulars of their claims to compensation for such interests.  
Kandy Kachcheri,  
October 14, 1901.  
H. WACE,  
Government Agent.



1876 ක්වූ අවුරුද්දේ නොම්මර 3 හේ ආඥාපනුයේ හත්වෙනි වගන්තියේ ප්‍රකාරයට, ආණ්ඩුවේ කටයුත්තකට, එනම්:— දකුණු මුද්‍රාලායාර අවන්තිරීම නොහොත් එහි පවුළු හරිගැස්සීම පිණිස මෙහි පහත සඳහන්වන ඉඩම් ලබාගැනීම සඳහා ක්‍රියාකරණ පිණිස “ වම් 1876 ගේ ඉඩම් ලබාගැනීමේ ආඥාපනුයේ ” හවෙහි කාණ්ඩයේ කරනු ලබන පාහාර්තු වල ප්‍රකාරයට කාරක මන්ත්‍රීසභාවේ මන්ත්‍රණය ඇතුළු උතුමානන්වනන්සේගෙන් නිසිආකාර මට අණලැබී තිබේ, ඒ ඉඩම නම් :—

සිතියම 2,870. ගම—පාලමුමේ.

|      |                                     |   |           |
|------|-------------------------------------|---|-----------|
| නො.  | අන්දම.                              | අයිතියම නියත්තා.  | මහත.      |
| C 70 | පාරට කවුළු කඩන වල,<br>හි වවන කුඹුරු | පාලමුමේ පදිත්ති ඇම්. පී. ඩී. කේ. බාලා ලොබ්බේ, මඵවිල පදිත්ති ඇම්. පෙපෙතිර් පෝති, පාලමුමේ පදිත්ති කේ. පී. එච්. ආඩම් බාලාපෝති, හින්දුරේ පදිත්ති ඒ. ඩී. ඩී. මිරලොබ්බේපෝති වතුර වැද්දවීමේ වන්තිලන්තැගේ, අක්කරපත්තුවේ ඇස්. ඇස්. ඉස්මාහිල් | අ. රු. ප. |
|      |                                     |   | 0 2 6     |

එබැවින් ඉඩම අයිතිකර ගැනීමට ආණ්ඩුවේ කල්පනාව තිබෙන බව පොදුජනකාරි දුකගැනීම සඳහා හත්වෙනි වගන්තියේ ඕනෑකරනීමෙන් හැවියට මෙයින් දැනුම්දෙමි.

ඉහත සි ඉඩමට අයිතිවාසිකම් ඇත්තාවූ සැමදෙනම නමුත්ම නොහොත් නමුත් වෙනුවට ක්‍රියාකරණ අත වම් 1901 ක්වූ නොවැම්බර මස 11 වෙනි දින පස්වරු 1 කේ කතිසමට මඩකපුරු කවුළුපිටියේදී මා ඉදිරිපිට පැමිණ ඒ කොසිඳුන් දමේ අයිතිවාසිකම්ද කියා කියා සිටින්න ඕනෑවා සහ මෙම ඉඩම වෙනුවට ඉල්ලා සිටින මුදල් ගණනක් ඊට ඇත්තාවූ තමන්ගේ අයිතියමේ තොරතුරුත් කියාසිටින්න ඕනෑබව මෙයින් දැනගත යුතුයි.

වම් 1901 ක්වූ මක්කෝම්බ ස 8 වෙනි දින මඩකපුරු කවුළුපිටියේදී. සැමුවෙල් හෝටන්, ආණ්ඩුවේ එජන්ත මමහ.

1876 ම් (බ්‍ර) - ත්තු 3 ම් මුලකස්සැට්ටුකිනතු 7 ම් පිරිවින් පිරකාරම පතිරාහික ජෙනෙතො රොටුම් තා පරිපුකකාහික ක්වලෙහික ඉරු කරුණිකපුපොකවෙණාදිය පාතෙකරු ඉන් නුම පතිරාහිකදෙතෙකරු වෙණාදියතාන පින්හාස්සොලොපටම කාණිය, අමොතාවතු :—

පිරාමපට්ටු මුලකස 2,870. ශ්‍රීසිංහ—පාලමුමේ.

|      |                                    |   |           |
|------|------------------------------------|---|-----------|
| නො.  | විවරය.                             | උරිත්තාලියින් පොත.  | විසාලය.   |
| C 70 | රොටුමිකෙලකෙරුම ශ්‍රී, වෙණාණමෙපපුමි | පාලමුමේ මීරාලෙව්කෙපොදි, ව. කී. ආසින වාලා ලෙව්කෙ, ඉලුවව් මු. පෙපෙතිර්පොදි, පාලමුමේ ක. පො. ක. ඉත්තමාලාපොදි, තීර් තලා උ. ව. මීරාලෙව්කෙ තීරාපාය්ස්සල වන්හි මෙ, අට්ටාලාස්සෙකෙ ස. ජෙරු මුසමායිල | අ. රු. ප. |
|      |                                    |   | 0 2 6     |

ඉමෙකුකකොන්වතරුකාන ඉමෙකුකකොන්වතරුකාන 1876 ම් (බ්‍ර) - ත්තු 3 ම් මුලකස 2,870 ම් පිරිවින් පිරකාරම පතිරාහික ජෙනෙතො රොටුමිකෙලකෙරුම තා පරිපුකකාහික ක්වලෙහික ඉරු කරුණිකපුපොකවෙණාදිය පාතෙකරු ඉන් නුම පතිරාහිකදෙතෙකරු වෙණාදියතාන පින්හාස්සොලොපටම කාණිය, අමොතාවතු :—

මෙහිදී මෙහිදී කාණිකරු උරිත්තමපෙකිනෙරු සකලරුම තාමාක අලවතු අවරවරුදාය සාරියකාරා මුලමාය් 1901 ම් (බ්‍ර) කාතතිකෙමාස 11 ත් තෙතියිලනු 1 මණිකරු මට්ටකසපු කස්සෙරියිල ඉන්මුණ පාක වෙහිපටුම් තත්තමකරු අකකාණියිලුඉඉ උදත්තෙකරුනු තනමෙයෙයුම අව්වුදත්තෙකරුකා ය් තාම සාකකරුම උරිත්තකරුනු නොකෙයෙයුම විවරවකරුනුම සොලොමපටු මුදලා අවරුකරුනුම කෙටුමකොනපටුකිනෙරු.

මට්ටකසපු කස්සෙරි, 1901 ම් (බ්‍ර) ඉප්පසිම 8 ත් උ. සෙරුමල් හොටන්, අරසාදසි ඉසන්ම.

**NOTICES UNDER THE WASTE LANDS ORDINANCES.**

Order under Section 4, Sub-section (1), of "The Waste Lands Ordinances, 1897, 1899, and 1900,"  
declaring the Lands to be Crown Property.

In the matter of the lands commonly called or known as Logiriellehena, &c., situate in the village of Dampahala in the Morowak korale of the Matara District, in the Southern Province, and of "The Waste Lands Ordinances, 1897, 1899, and 1900."

**W**HEREAS in pursuance of section 1 of the said Ordinances it was duly notified on the 10th day of August, One thousand Nine hundred, that if no claim to the lands commonly called or known as Logiriellehena, &c., situate in the village of Dampahala in the Morowak korale of the Matara District, in the Southern Province, containing in extent 13 acres 2 roods and 9 perches, and shown as lots 102 and 124 in sheet O  $\frac{15}{21-29}$ , and in the annexed certified tracing therefrom, was made to the Special Officer appointed under section 28 of the said Ordinances within the period of three months from the date specified in such notice such land would be deemed the property of the Crown and dealt with on account of the Crown (*vide* notice No. 510):

And whereas (1) Alutge Don Dines, (2) Alutge Don Carolis, (3) Atukoralepatiranage Don Davit, (4) Alutge Mudalhami, and (5) Don Marthenus Abeyawardana, all of Dampahala, made claim thereto; and whereas the said claimants have withdrawn their claim to the said lands, I, Walter Edward Davidson, Special Officer appointed under section 28 of the said Ordinances, under and by virtue of the powers vested in me in that behalf by section 4 of the said Ordinance No. 1 of 1899, do hereby on this 20th day of July, 1901, order and declare, under section 4, sub-section (1), of the said Ordinances, that the said lands, as more fully described herein below, are the property of the Crown.

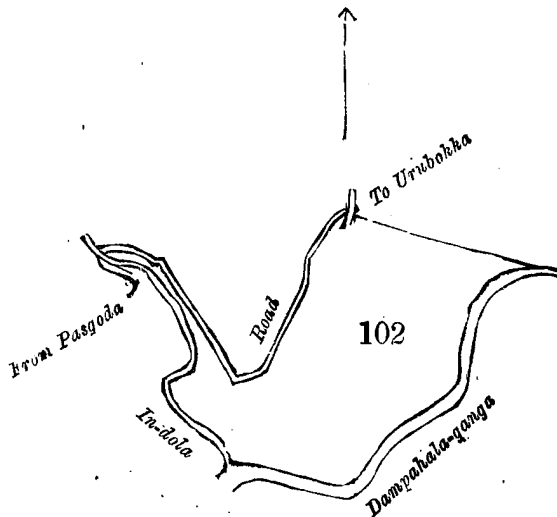
Deniyaya, July 20, 1901.

W. E. DAVIDSON,  
Special Officer.

*Description of Lands referred to.*

I.

The land commonly called or known as Logiriellehena, &c., situate in the village of Dampahala in the Morowak korale of the Matara District, in the Southern Province, containing in extent 8 acres and 38 perches, shown as lot 102 in sheet O  $\frac{15}{21-29}$ , and in the annexed certified tracing therefrom, and bounded as follows:



Scale of 8 Chains to an Inch.

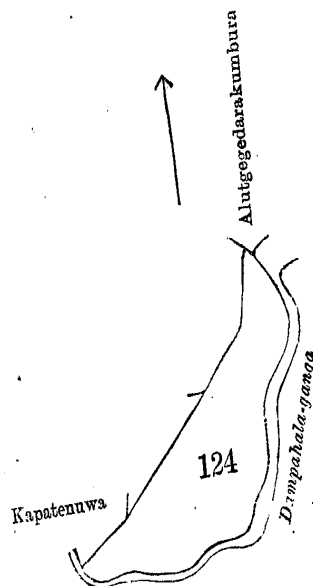
Situation: Dampahala village in Udugaha pattu of Morowak korale.

| Lot.   | Name of Land.              | Extent.  |
|--|----------------------------|--|
| 102  | Logiriellehena, &c.        | A. R. P.<br>8 0 38                             |
| Surveyor-General's Office,<br>Colombo, July 1, 1901. | Sheet O $\frac{15}{21-29}$ | J. L. HAMPTON,<br>for Acting Surveyor-General. |

on the north by Wilpithahena, &c. (lot 123a) claimed by Alutge Don Dines and others, on the east by the Dampahala-ganga; on the south by the Dampahala-ganga; on the west by the Indola and the minor road from Pasgoda to Urubokka.

## II.

The land commonly called or known as Logiriellehenyaya, situate in the village of Dampahala in the Morowak korale of the Matara District, in the Southern Province, containing in extent 5 acres 1 rood and 11 perches, shown as lot 124 in sheet O  $\frac{15}{21-29}$ , and in the annexed certified tracing therefrom, and bounded as follows:



Scale of 8 Chains to an Inch.

Situation: Dampahala village in Udugaha pattu of Morowak korale.

| Lot.   | Name of Land.              | Extent.  |
|--|----------------------------|--|
| 124  | Logiriellehena, &c.        | 5 1 11   |
| Surveyor-General's Office,<br>Colombo, July 1, 1901. |                            | J. L. HAMPTON,<br>for Acting Surveyor-General. |
|  | Sheet O $\frac{15}{21-29}$ |  |

on the north by Alutgedarakumbura belonging to Alutge Don Marthenus and others; on the east by the Dampahala-ganga; on the south by the Dampahala-ganga; on the west by Kapatennwa claimed by Alutge Don Dines and others, Wilpitawelahena claimed by Alutge Don Dines and others (lot 123a in sheet O  $\frac{15}{21-29}$ ) and Annasiwatta claimed by Alutge Don Dines and others.

Order under Section 4, Sub-section (1), of "The Waste Lands Ordinances, 1897, 1899, and 1900," admitting Land to be Private Property.

In the matter of the land commonly called or known as Wilpitawelahenyaya, situate in the village of Dampahala in the Morowak korale of the Matara District, in the Southern Province, and of "The Waste Lands Ordinances, 1897, 1899, and 1900."

WHEREAS in pursuance of section 1. of the said Ordinances it was duly notified on the 10th day of August, One thousand Nine hundred, that if no claim to the land commonly called or known as Wilpitawelahenyaya, situate in the village of Dampahala in the Morowak korale of the Matara District, in the Southern Province, containing in extent 12 acres 2 roods and 10 perches, and shown as lot 123a in sheet O  $\frac{15}{21-29}$ , and in the annexed certified tracing therefrom, was made to the Special Officer appointed under section 28 of the said Ordinances within the period of three months from the date specified in such notice, such land would be deemed the property of the Crown and dealt with on account of the Crown (*vide* notice No. 510):

And whereas (1) Alutge Don Dines, (2) Alutge Don Carolis, (3) Atukoralepatiranage Don Davit, (4) Alutge Mudalibami, and (5) Don Marthenus Abeyawardena, all of Dampahala, made claim thereto, and the Special Officer appointed under section 28 of the said Ordinances made due inquiry into such claim; I, with the consent of His Excellency the Governor, do hereby admit the claim of the said claimants to the said land, as more fully described herein below, under section 4, sub-section (1), of the said Ordinances.

Deniyaya, July 20, 1901.

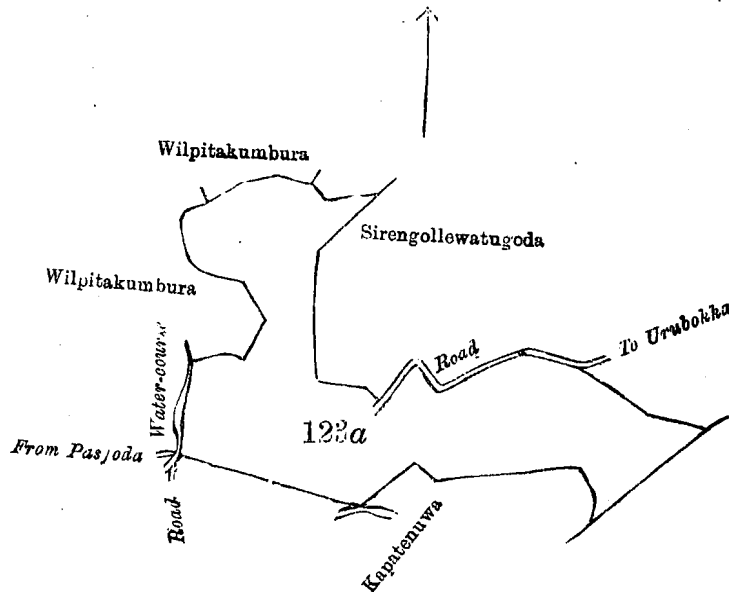
W. E. DAVIDSON,  
Special Officer.

Description of the Land referred to.

The land commonly called or known as Wilpitawelahenyaya, situate in the village of Dampahala in the Morowak korale of the Matara District, in the Southern Province, containing in extent 12 acres 2 roods and 10 perches, shown as lot 123a in sheet O  $\frac{15}{21-29}$ , and in the annexed certified tracing therefrom, and bounded



as follows : on the north by Wilpitakumbura belonging to Abeyawardana Don Marthenus Appuhami and others, Palleliyaddagawahena claimed by Abeyawardana Don Marthenus Appuhami and others, Sirangollewatugoda belonging to Abeyawardana Don Marthenus Appuhami and others, the minor road from Pasgoda to Urubokka, Annasiwatta claimed by Alutge Don Dines and others ; on the east by Logiriellehenyaya (lot 124



Scale of 8 Chains to an Inch.

Situation : Dampahala village in Udugaha pattu of Morowak korale.

| Lot.   | Name of Land.               | Extent.<br>A. R. P.                            |
|--|-----------------------------|--|
| 123a ...   | Wilpitawelahenyaya, &c. ... | 12 2 10  |
| Surveyor-General's Office,<br>Colombo, July 1, 1901. | Sheet O $\frac{15}{21-29}$  | J. L. HAMPTON,<br>for Acting Surveyor-General. |

in sheet O  $\frac{15}{21-29}$ ) belonging to Crown ; on the south by Kapatenuwa claimed by Alutge Don Dines and others, Logiriellehenyaya belonging to Crown ; on the west by the Wilpitakumburadola, Wilpitakumbura belonging to Abeyawardana Don Marthenus Appuhami and others.

**Order under Section 4, Sub-section (1), of "The Waste Lands Ordinances, 1897, 1899, and 1900,"  
declaring the Land to be Crown Property.**

In the matter of the land commonly called or known as Galpottshena, situate in the village of Dampahala in the Morowak korale of the Matara District, in the Southern Province, and of "The Waste Lands Ordinances, 1897, 1899, and 1900."

**W**HEREAS in pursuance of section 1 of the said Ordinances it was duly notified on the 25th day of January, One thousand Nine hundred and One, that if no claim to the land commonly called or known as Galpottshena, situate in the village of Dampahala in the Morowak korale of the Matara District, in the Southern Province, containing in extent 31 acres 3 roods and 5 perches, and shown as lot 138 in sheet O  $\frac{15}{4-12}$ , and in the annexed certified tracing therefrom, was made to the Special Officer appointed under section 28 of the said Ordinances within the period of three months from the date specified in such notice, such land would be deemed the property of the Crown and dealt with on account of the Crown (*vide* notice No. 602) :

And whereas (1) Abewardana Don Martinis, (2) Abewickrama Liyanage Don Davit, (3) Alutge Don Carolis, (4) Alutge Dingi Appu, and (5) Alutge Don Dines, all of Dampahala, made claim thereto ; and whereas the said claimants have withdrawn their claim to the said land, I, Walter Edward Davidson, Special Officer appointed under section 28 of the said Ordinances, under and by virtue of the powers vested in me in that behalf by section 4 of the said Ordinance No. 1 of 1899, do hereby on this 25th day of July, 1901, order and declare, under section 4, sub-section (1), of the said Ordinances, that the said land, as more fully described herein below, is the property of the Crown.

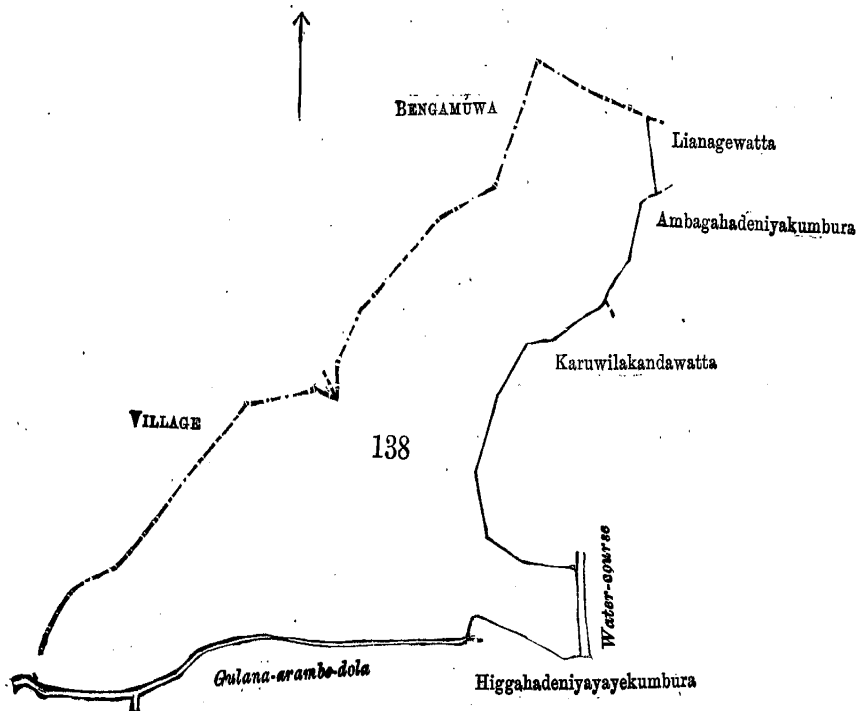
Urubokka, July 25, 1901. *Description of the Land referred to.*

W. E. DAVIDSON,  
Special Officer.

The following lot, situated in the village of Dampahala in the Morowak korale of the Matara District, in the Southern Province, as described in the annexed certified tracing :—

Lot 138 on sheet O  $\frac{15}{4-12}$  called or known as Galpottshena, in extent 31 acres 3 roods and 5 perches, and bounded as follows : on the north by the village limit of Bengamuwa ; on the east by Liyanagewatta

belonging to Abewardena Liyanage Don Martinus Appuhami and others, Ambagahadeniyekumbura belonging to ditto, Kariwilakandewatta belonging to ditto, the Bokotuwedola; on the south by Higgahadeniyayekumbura



Scale of 8 Chains to an Inch.

Situation : Dampahala village in Udugaha pattu of Morowak korale.

| Lot. | Name of Land. | Extent.         |
|------|---------------|-----------------|
| 138  | Galpottehena  | A. R. P. 31 3 5 |

Surveyor-General's Office,  
Colombo, October 11, 1900.

Sheet O  $\frac{15}{4-12}$

S. J. C. MORE,  
for Surveyor-General.

belonging to Abewikrama Liyanage Kaluappu and others, the Gulanearambedola; on the west by the village limit of Bengamuwa.

**Order under Section 4, Sub-section (1), of "The Waste Lands Ordinances, 1897, 1899, and 1900," declaring the Lands to be Crown Property.**

In the matter of the lands commonly called or known as Gomawilamukalana, Pahalawatteatura, &c., and Lenawarahena, situate in the village of Beralapanatara in the Morowak korale of the Matara District, in the Southern Province, and of "The Waste Lands Ordinances, 1897, 1899, and 1900."

WHEREAS in pursuance of section 1 of the said Ordinances it was duly notified on the 14th day of September, One thousand Nine hundred, that if no claim to the lands commonly called or known as Gomawilamukalana, Pahalawatteatura, &c., and Lenawarahena, situate in the village of Beralapanatara in the Morowak korale of the Matara District, in the Southern Province, containing in extent 90 acres 2 roods and 31 perches, and shown as lots 32 and 51 in sheet O  $\frac{10}{52-60}$ , and in the annexed certified tracing therefrom, was made to the Special Officer appointed under section 28 of the said Ordinances within the period of three months from the date specified in such notice, such lands would be deemed the property of the Crown and dealt with on account of the Crown (*vide* notice No. 526) :

And whereas (1) Kattadige Kiriappu, (2) Kattadige Simanhami, (3) Ratnayakage Don Siman, and (4) Kariwilakandage Don Luwis, all of Beralapanatara, made claim thereto; and whereas the said claimants have withdrawn their claim to the said lands, I, Walter Edward Davidson, Special Officer appointed under section 28 of the said Ordinances, under and by virtue of the powers vested in me in that behalf by section 4 of the said Ordinance No. 1 of 1899, do hereby on this 18th day of July, 1901, order and declare, under section 4, sub-section (1), of the said Ordinances, that the said lands, as more fully described herein below, are the property of the Crown.

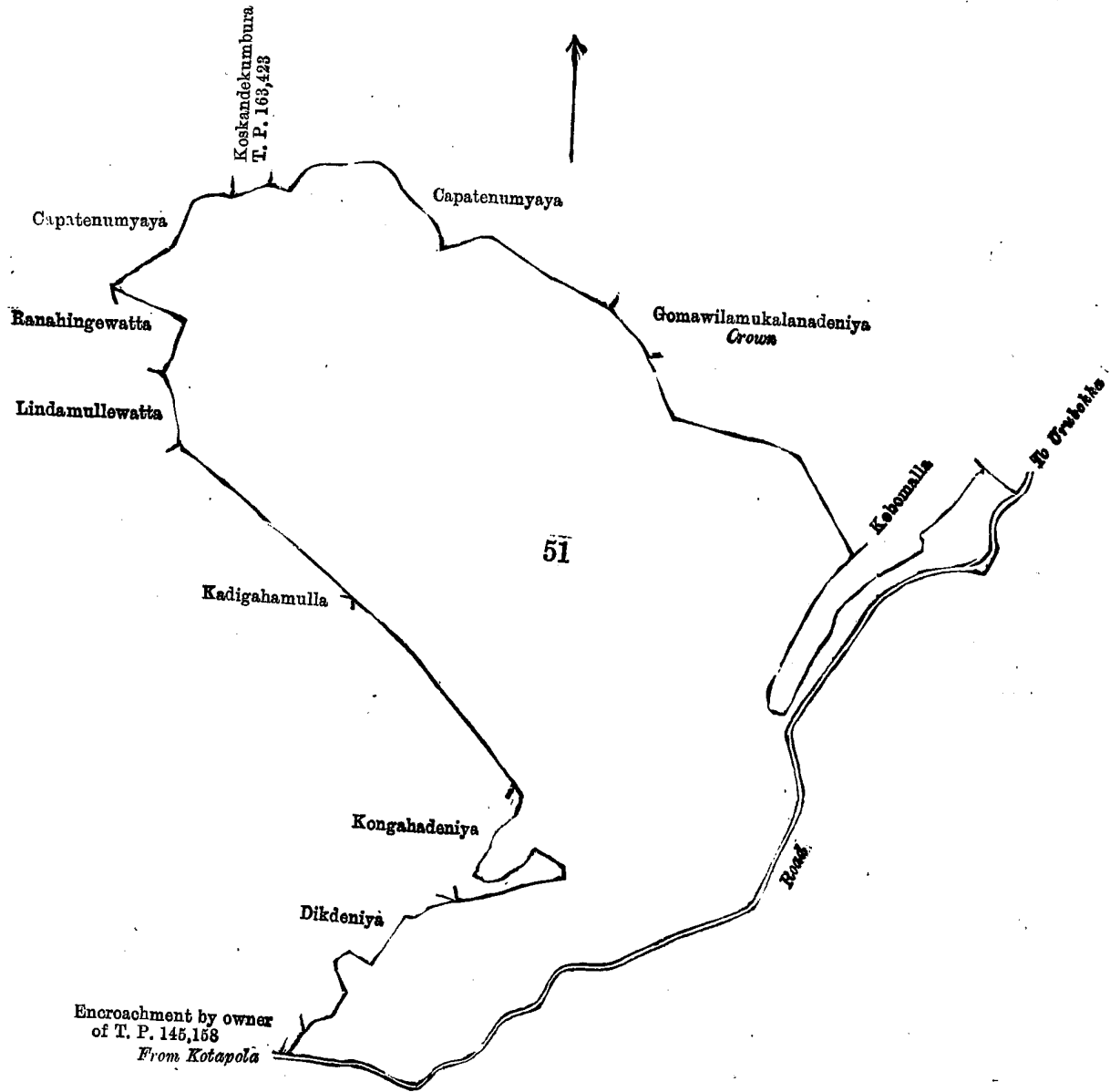
Morowaka, July 18, 1901.

Description of Lands referred to.

W. E. DAVIDSON,  
Special Officer.

I.  
The lands commonly called or known as Gomawilamukalana and Pahalawatteatura, situate in the village of Beralapanatara in the Morowak korale of the Matara District, in the Southern Province, containing in extent 75 acres and 36 perches, shown as lot 51 in sheet O  $\frac{10}{52-60}$ , and in the annexed certified tracing therefrom, and

bounded as follows : on the north by Kapatenumyaya claimed by Attadassa Unnanse and others, Koskandakumbura sold by Crown to Disanayaka Simanhami (T. P. 163,423), Kapatenumyaya belonging to Ranahinge Don Andiris and others, Gomawilamukalanadeniya belonging to Crown, Gomawilamukalana belonging to Crown, Kobomella claimed by Kattadige Kiriappu and others, and Gomawilamukalana belonging



Scale of 8 Chains to an Inch.

Lot 51 called Gomawilamukalana, Pahalawatteatura, &c., in extent 75A. 0R. 36P., situated in Beralapanatara village in Udugaha pattu of Morowak korale.

Sheet O  $\frac{10}{52-60}$

Surveyor-General's Office,  
Colombo, July 4, 1901.

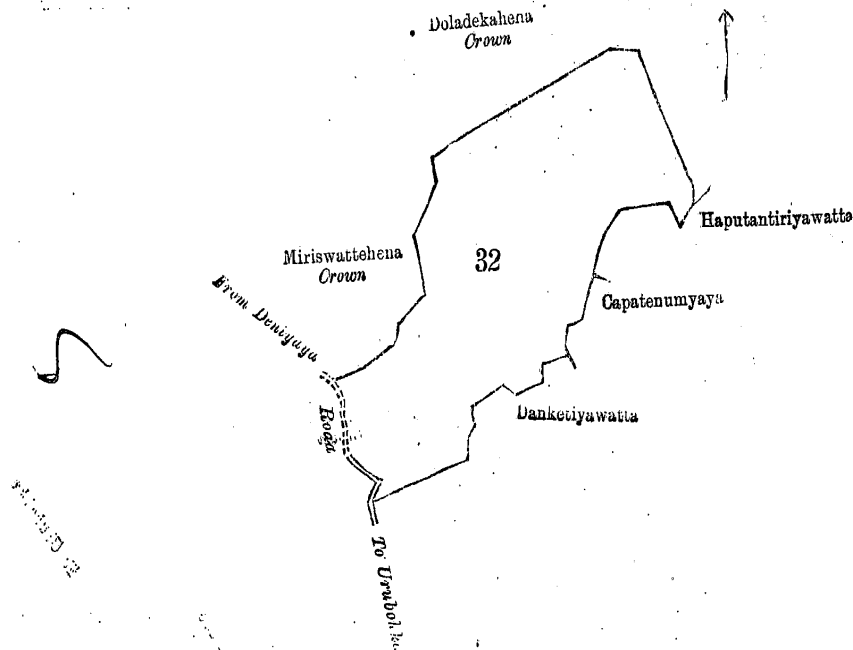
J. L. HAMPTON,  
for Acting Surveyor-General.

to Crown ; on the east by the minor road from Urubokka to Kotapola ; on the west by Dikdeniyehena encroached by owners of (T. P. 145,158), Dikdeniya claimed by ditto, Lindamullewatta belonging to Disanayakage Siman, Ranahingewatta belonging to Ranahinge Don Andiris and others.

II.

The land commonly called or known as Lenawarahena, situate in the village of Beralapanatara in the Morowak korale of the Matara District, in the Southern Province, containing in extent 15 acres 1 rood and 35 perches, shown as lot 32 in sheet O  $\frac{10}{52-60}$ , as described in the annexed certified tracing therefrom, and

bounded as follows : on the north by Doladekahena belonging to Crown ; on the east by Kaputanriyawatta belonging to Attadasi Unnanse and others, Kapatenunyaya belonging to ditto ; on the south by Danketiya-



Lot 32 called Lenawahena, in extent 15A; 1R. 35P., situated in Beralapanatara village in Udugaha pattu of Morowak korale.

Surveyor-General's Office,  
Colombo, March 22, 1900.

Sheet O  $\frac{10}{52-60}$

S. J. C. MORE,  
for Surveyor-General.

watta belonging to Don Luwis Rajapaksa and others ; on the west by the minor road from Urubokka to Katalapola and the Gansabhawa road from Beralapanatara to Deniyaya, and Miriswattahena belonging to Crown.

Order under Section 4, Sub-section (1), of "The Waste Lands Ordinances, 1897, 1899, and 1900,"  
declaring the Lands to be Crown Property.

In the matter of the lands commonly called or known as Madolwitiyalahena, Imehena, Dehigahahena, Godaudahena, Ellagawahena or Beddewilahena, situate in the village of Pasgoda in the Morowak korale of the Matara District, in the Southern Province, and of "The Waste Lands Ordinances, 1897, 1899, and 1900."

WHEREAS in pursuance of section 1 of the said Ordinances it was duly notified on the 16th day of November, One thousand Nine hundred, that if no claim to the lands commonly called or known as Madolwitiyalahena, Imehena, Dehigahahena, Godaudahena, Ellagawahena or Beddewilahena, situate in the village of Pasgoda in the Morowak korale of the Matara District, in the Southern Province, containing in extent 98 acres 3 roods and 12 perches, and shown as lot 102 $\frac{15}{2}$  in sheet O  $\frac{15}{19-27}$  and lot 102 in sheet O  $\frac{15}{20-28}$ , as described in the annexed certified tracings therefrom, was made to the Special Officer appointed under section 28 of the said Ordinances within the period of three months from the date specified in such notice, such lands would be deemed the property of the Crown and dealt with on account of the Crown (*vide* notice No. 552) :

And whereas (1) Maddumage Adirian Appu, (2) Jayalpatiranaage Don Mathes, (3) Vitaranage Ukkhami, (4) Vitaranage Kottanhami, (5) Vitaranage Davithami, (6) Vitaranage Sabe Appu, (7) Siribaddanage Don Hendrick de Silva, (8) Siribaddanage Hinni Appu, (9) Charles William Sepala Ratnayaka, and (10) Jayalpatiranaage Don Thomis made claim thereto ; and whereas the said claimants have withdrawn their claim to the said lands, I, Walter Edward Davidson, Special Officer appointed under section 28 of the said Ordinances, under and by virtue of the powers vested in me in that behalf by section 4 of the said Ordinance No. 1 of 1899, do hereby on this 24th day of July, 1901, order and declare, under section 4, sub-section (1), of the said Ordinances, that the said lands, as more fully described herein below, are the property of the Crown.

Urubokka, July 24, 1901.

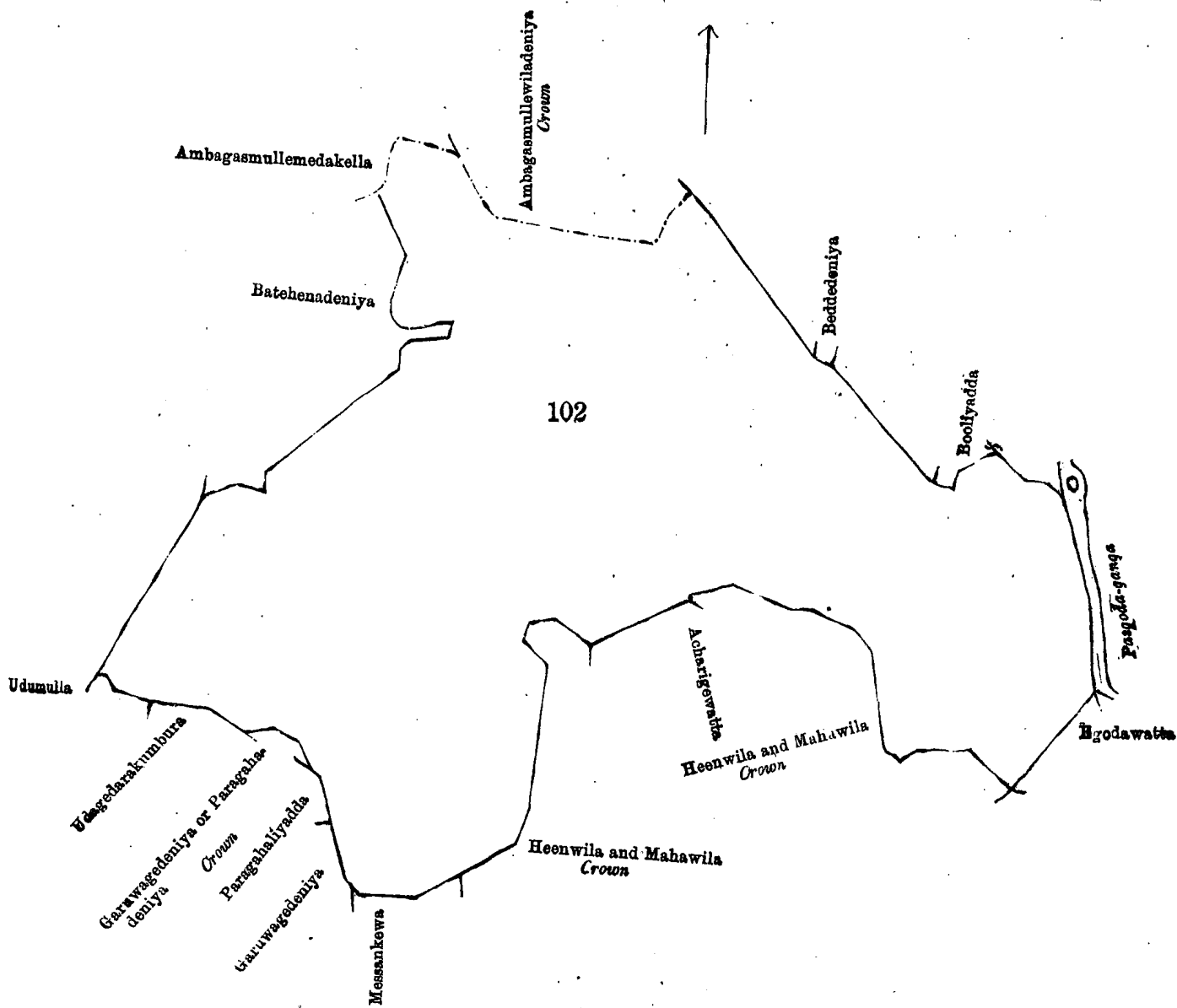
W. E. DAVIDSON,  
Special Officer.

Description of Lands referred to.

I.

The land commonly called or known as Madolwitiyalahena, Imehena, Dehigahahena, Godaudahena, and Ellagawahena or Beddewilahena, situate in the village of Pasgoda in the Morowak korale of the Matara District, in the Southern Province, containing in extent 86 acres and 2 roods, and shown as lot 102 in sheet O  $\frac{15}{20-28}$ .

and in the annexed certified tracing therefrom, and bounded as follows: on the north by Ambagasmullemedakele belonging to G. H. Babe Appu and others, Ambagasmullewiladeniya belonging to Crown, Beddedeniya belonging to M. Adiriyan and others, Booliyadda belonging to ditto; on the east by the Pasgoda-ganga, Egodawatta belonging to M. Adiriyan and others; on the south by Heenwila belonging to Crown, Mahawila belonging to Crown, Acharigewatta belonging to M. Don Andris, Heenwila belonging to



Scale of 8 Chains to an Inch.  
 Situation: Pasgoda village in Udugaha pattu of Morowak korale.

| Lot. | Name of Land   | Extent.<br>A. R. P. |
|------|--|---------------------|
| 102  | Madolwitiyalahena, Imehena, Dehigahahena, Godaudahena, and Ellagawahena or Beddewilahena | 86 2 0              |

Surveyor-General's Office,  
 Colombo, June 18, 1901.

Sheet O  $\frac{15}{20-28}$

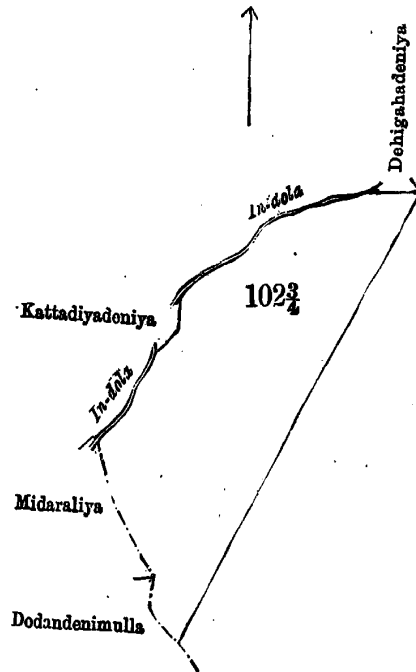
J. L. HAMPTON,  
 for Acting Surveyor-General.

Crown, Mahawila belonging to Crown, Messankewa belonging to S. D. Hendrick de Silva, Garuwagedeniya belonging to W. Kottan and others, Paragahaliyadda belonging to M. Adiriyan and others, Garuwagedeniya *alias* Paragahadeniya belonging to Crown, Udagedarakumbura belonging to M. Adiriyan and others, Udumulla belonging to W. Kottan and others; on the west by a portion of Madolwitiyalahenyaya (lot 102 $\frac{1}{4}$ ) claimed by Maddumage Adiriyan and others, Batehenadeniya belonging to C. W. S. Ratnayaka and others.

II.

The land commonly called or known as Madolwitiyalahena, Imehena, Dehigahahena, Godaudahena, and Ellagawahena or Beddewilahena, situate in the village of Pasgoda in the Morowak korale of the Matara District, in the Southern Province, containing in extent 12 acres 1 rood and 12 perches, and shown as lot 102 $\frac{1}{4}$  in sheet O  $\frac{15}{19-27}$ , and in the annexed certified tracing therefrom, and bounded as follows: on the north by the Indola,

Dehigahadeniya belonging to J. D. Thomis and others; on the east by a portion of Madolwitiyalahenyaya (lot 102 $\frac{1}{4}$ ) claimed by Maddumage Adirian and others; on the south by Dodandenimulla belonging to W.



Scale of 8 Chains to an Inch.

Situation: Pasgoda village in Udugaha pattu of Morowak korale.

| Lot.  | Name of Land.   | Extent.<br>A. R. P.                            |
|---|---|--|
| 102 $\frac{3}{4}$ ...                                 | Madolwitiyalahena, Imehena, Dehigahahena, Godaudahena,<br>and Ellagawahena or Beddewilahena ... | 12 1 12  |
| Surveyor-General's Office,<br>Colombo, June 18, 1901. | Sheet O $\frac{15}{19-27}$  | J. L. HAMPTON,<br>for Acting Surveyor-General. |

Adiris and others; on the west by Medaraliya belonging to D. H. S. Ratnayaka, the Indola, Indola Kattadigedeniya belonging to J. D. Thomis and others.

**Order under Section 4, Sub-section (1), of "The Waste Lands Ordinances, 1897, 1899, and 1900,"  
declaring the Lands to be Crown Property.**

In the matter of the lands commonly called or known as Potuwilahena, Ellahena, Suwandaelabodahena, &c., situate in the village of Gorakawala in the Morowak korale of the Matara District, in the Southern Province, and of "The Waste Lands Ordinances, 1897, 1899, and 1900."

WHEREAS in pursuance of section 1 of the said Ordinances it was duly notified on the 8th day of February, (one thousand Nine hundred and One, that if no claim to the lands commonly called or known as Potuwilahena, Ellahena, Suwandaelabodahena, &c., situate in the village of Gorakawala in the Morowak korale of the Matara District, in the Southern Province, containing in extent 87 acres 2 roods and 32 perches, and shown as lots 2a, 2b, 2g, and 2h in sheets O  $\frac{14}{39-47}$  and O  $\frac{14}{23-31}$  and in preliminary plan 5, and in the annexed certified tracings therefrom, was made to the Special Officer appointed under section 28 of the said Ordinances within the period of three months from the date specified in such notice, such lands would be deemed the property of the Crown and dealt with on account of the Crown (*vide* notice No. 606):

And whereas (1) Nanayakkara Vitaranage Don Cornelis de Silva, (2) Rubasinliyanage Babunhami, (3) Vitarana Patiranage Don Pedris, all of Gorakawala, and (4) Lokuganhewage Andris Appu of Ahangama made claim thereto; and whereas the said claimants have withdrawn their claim to the said lands, I, Walter Edward Davidson, Special Officer appointed under section 28 of the said Ordinances, under and by virtue of the powers vested in me in that behalf by section 4 of the said Ordinance No. 1 of 1899, do hereby on this 23rd day of July, 1901, order and declare, under section 4, sub-section (1), of the said Ordinances, that the said lands, as more fully described herein below, are the property of the Crown.

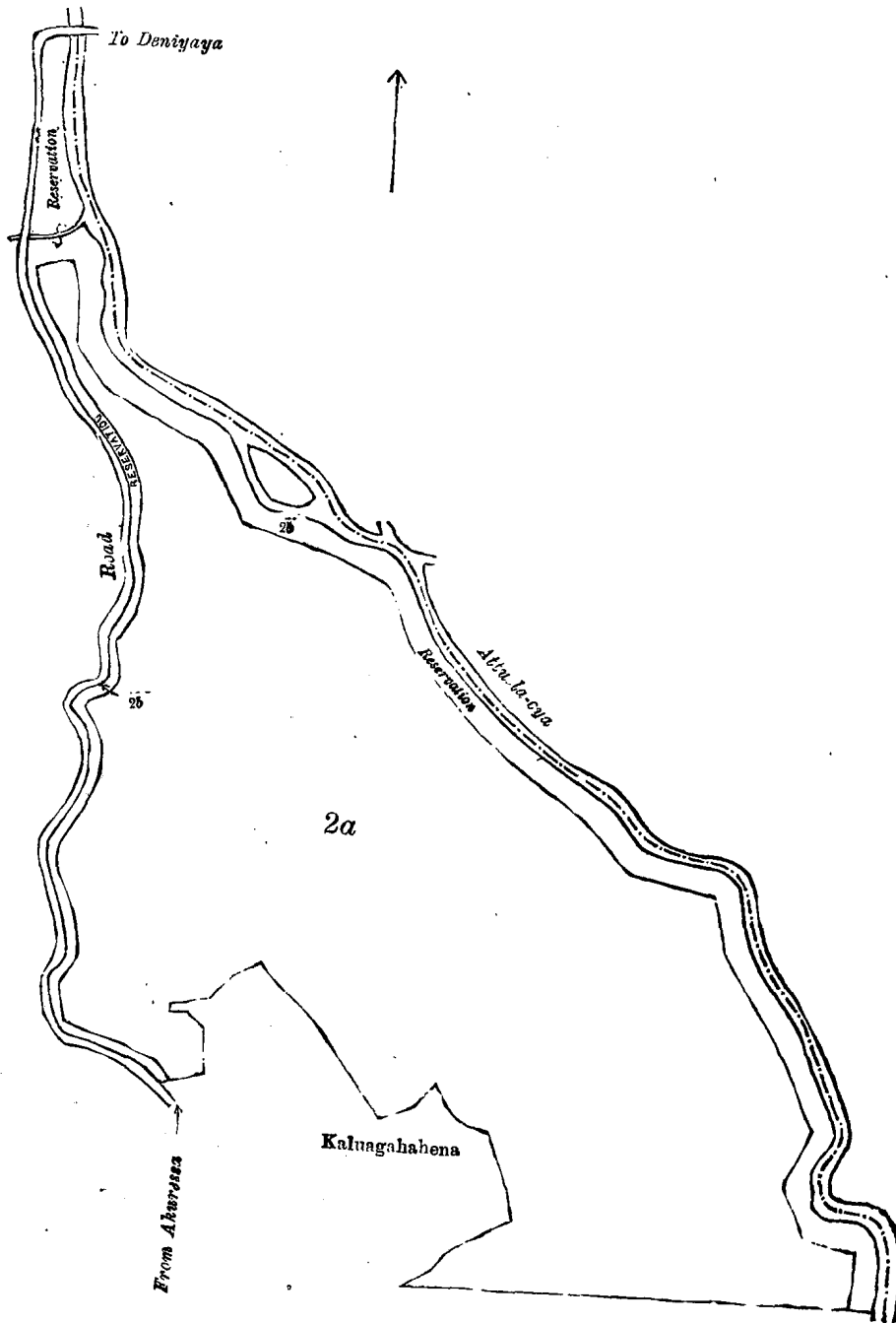
Urubokka, July 23, 1901.

W. E. DAVIDSON,  
Special Officer.

*Description of Lands referred to.*

I.  
The lands commonly called or known as Potuwilahena, Ellahena, Suwandaelabodahena, &c., situate in the village of Gorakawala in the Morowak korale of the Matara District, in the Southern Province, containing in extent 74 acres 1 rood and 9 perches, and shown as lots 2a and 2b in sheets O  $\frac{14}{39-47}$  and O  $\frac{14}{23-31}$  and in

preliminary plan 5, and in the annexed certified tracing therefrom, and bounded as follows: on the north by the minor road from Akuressa to Deniyaya; on the east by the Attuela-oya; on the south by a portion of



Scale of 8 Chains to an Inch.

Preliminary plan 5.

Situation: Gorakawala village in Palle pattu of Morowak korale.

| Lot. | Name of Land.                                       | Extent.<br>A. R. P. |
|------|---|---------------------|
| 2a   | Potuwilahena, Ellahena, Suwandaelabodahena, &c. ... | 64 2 22             |
| 2b   | Reservation along road and Atuela-oya ...           | 9 2 27              |
|      |   | <hr/> 74 1 9 <hr/>  |

Surveyor-General's Office,  
Colombo, July 13, 1901.

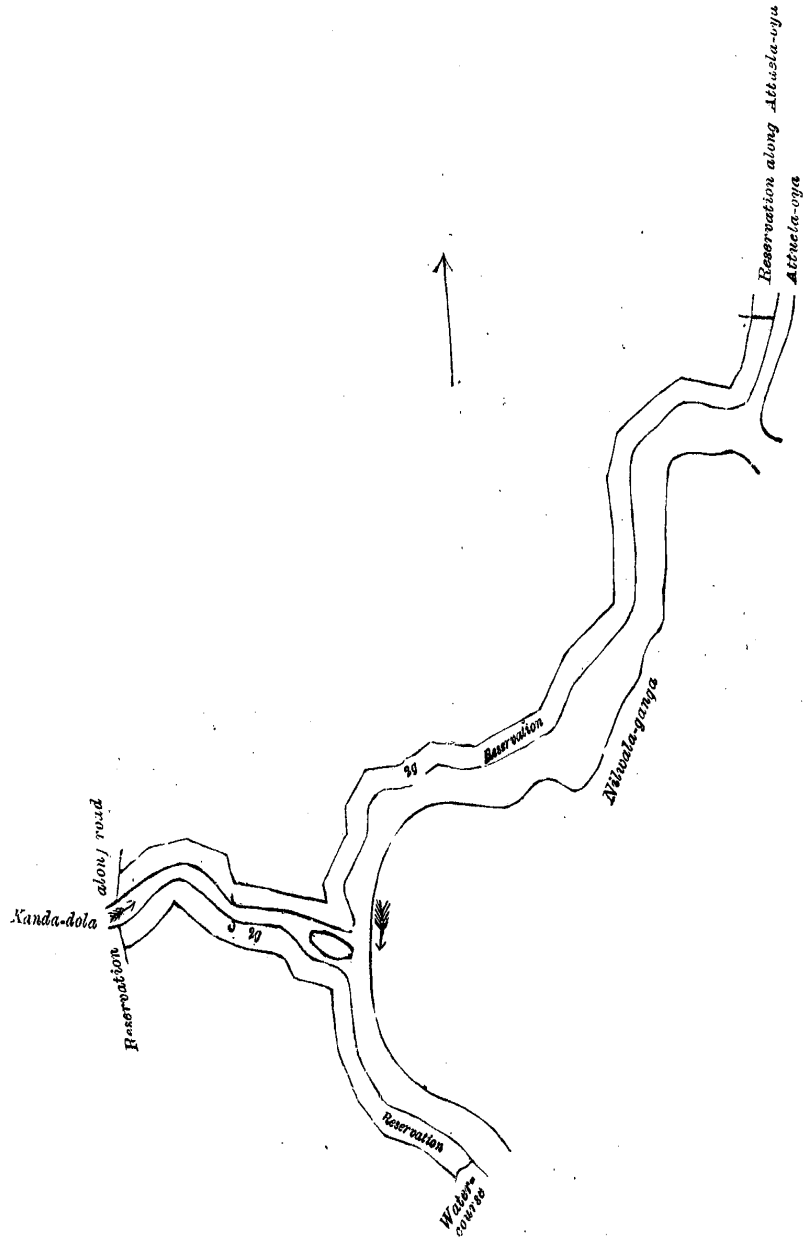
Sheets O  $\frac{14}{39-47}$  and O  $\frac{14}{23-31}$

J. L. HAMPTON,  
for Acting Surveyor-General.

Potuwilahena, &c. (lot 2c), claimed by N. V. Don Carolis and others, Kuluagahahena claimed by L. G. H. Andris Appu; on the west by the minor road from Akuressa to Deniyaya.

II.

The land commonly called or known as Potuwilahenyaya or the reservation along the Nilwala-ganga, Kandedola, and Attuela-oya, situate in the village of Gorakawala in the Morowak korale of the Matara District, in the Southern Province, containing in extent 7 acres 1 rood and 35 perches, and shown as lot 2g in sheet O  $\frac{14}{39-47}$  and in preliminary plan 5, and in the annexed certified tracing therefrom, and bounded as follows :



Scale of 8 Chains to an Inch.

Preliminary plan 5.

Situation : Gorakawala village in Palle pattu of Morowak korale.

| Lot. | Name of Land.   | Extent.<br>A. R. P. |
|------|---|---------------------|
| 2g   | Reservation along Nilwala-ganga, Kandodola, and Attuela-oya | 7 1 35              |

Surveyor-General's Office,  
Colombo, July 13, 1901.

Sheet O  $\frac{14}{39-47}$

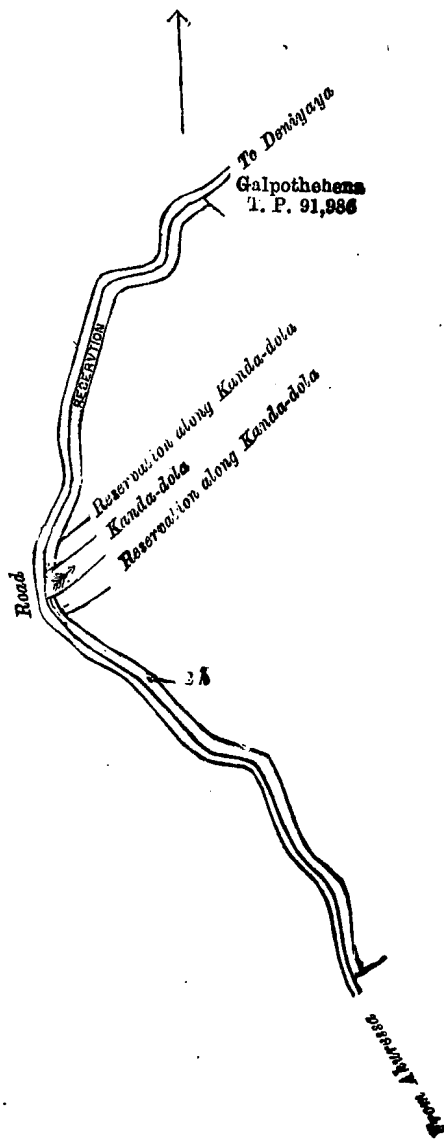
J. L. HAMPTON,  
for Acting Surveyor-General.

on the north by the reservation along the Attuela-oya ; on the east by the Nilwala-ganga ; on the south by the water-course, Elibodawalla belonging to N. Don Cornelis ; on the west by a portion of Potuwilahenyaya (lots 2c, 2d, 2e, and 2f) claimed by N. V. Don Carolis and others.



III.

The land commonly called or known as Potuwilahenyaya or the reservation along the main road from Akuressa to Deniyaya, situate in the village of Gorakawala in the Morowak korale of the Matara District, in the Southern Province, containing in extent 1 acre 3 roods and 18 perches, and shown as lot 2*h* in sheet O  $\frac{14}{39-47}$  and in preliminary plan 5, and in the annexed certified tracing therefrom, and bounded as follows :



Scale of 8 Chains to an Inch.

Preliminary plan 5.

Situation : Gorskawala village in Palle pattu of Morowak korale.

| Lot.           | Name of Land.  | Extent.<br>A. R. P. |
|----------------|--|---------------------|
| 2 <i>h</i> ... | Reservation along the main road from Akuressa to Deniyaya... | 1 3 18              |

Surveyor-General's Office,  
Colombo, July 13, 1901.

Sheet O  $\frac{14}{39-47}$

J. I. HAMPTON,  
for Acting Surveyor-General.

on the north by Galpotehena sold by Crown to C. D. S. Amarasingha (T.P. 91,986) ; on the east by a portion of Potuwilahenyaya (lots 2*a*, 2*b*, 2*c*, 2*d*, 2*e*, and 2*f*) ; on the south by Elibodawatta or Ehelawatta belonging to N. Don Cornelis, the main road from Akuressa to Deniyaya ; on the west by the minor road from Akuressa to Deniyaya.

Order under Section 4, Sub-section (1), of "The Waste Lands Ordinances, 1897, 1899, and 1900," admitting Land to be Private Property.

In the matter of the lands commonly called or known as Kattadikanda, Dawatakekaranketiya, Panganwilahena, &c., Mahakumburedeniya, Udaokandedeniya, Murutawaladeniya, and Kalugalamullekumbura, situate in the village of Derangala in the Morowak korale of the Matara District, in the Southern Province, and of "The Waste Lands Ordinances, 1897, 1899, and 1900."

WHEREAS in pursuance of section 1 of the said Ordinances it was duly notified on the 9th day of February, One thousand Nine hundred, that if no claim to the lands commonly called or known as Kattadikanda, Dawatakekaranketiya, Panganwilahena, &c., Mahakumburedeniya, Udaokandedeniya, Murutawaladeniya, and Kalugalamullekumbura, situate in the village of Derangala in the Morowak korale of the Matara District, in the Southern Province, containing in extent 110 acres 2 roods and 36 perches, and shown as lots 47, 48, 51,  $52\frac{1}{2}$ , and 60 in sheets O  $\frac{14}{22-30}$  and O  $\frac{14}{23-31}$ , and in the annexed certified tracings therefrom, was made to the Special Officer appointed under section 28 of the said Ordinances within the period of three months from the date specified in such notice, such lands would be deemed the property of the Crown and dealt with on account of the Crown (*vide* notice No. 405):

And whereas Edirisinge Don Davit of Welive made claim thereto, and the Special Officer appointed under section 28 of the said Ordinances made due inquiry into such claim; I, with the consent of His Excellency the Governor, do hereby admit the claim of the said claimant to the said lands, as more fully described herein below, under section 4, sub-section (1), of the said Ordinances.


Pitabeddara, July 17, 1901.

W. E. DAVIDSON,  
Special Officer.

*Description of Lands referred to*

I.

The land commonly called or known as Kalugalamullekumbura, situate in the village of Derangala in the Morowak korale of the Matara District, in the Southern Province, containing in extent 1 acre and 23 perches, shown as lot 47 in sheet O  $\frac{14}{22-30}$ , and in the annexed certified tracing therefrom, is bounded on the



Scale of 8 Chains to an Inch.

Preliminary plan 27.

Lot 47 called Kalugalamullekumbura, in extent 1A. 0R. 23P., situated in Derangala village in Palle pattu of Morowak korale.

Surveyor-General's Office,  
Colombo, December 4, 1900.

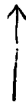
Sheet O  $\frac{14}{22-30}$

S. J. C. MORE,  
for Surveyor-General.

north, east, south, and west by Kattadikandahenyaya *alias* Kalugalamullehena belonging to Crown (lot 52 in sheet O  $\frac{14}{22-30}$ ).

## II.

The land commonly called or known as Murutawaladeniya, situate in the village of Derangala in the Morowak korale of the Matara District, in the Southern Province, containing in extent 2 roods and 3 perches, shown as lot 48 in sheet O  $\frac{14}{22-30}$ , and in the annexed certified tracing therefrom, is bounded as follows:



Scale of 8 Chains to an Inch.

Preliminary plan 27.

Lot 48 called Murutawaladeniya, in extent 0A. 2R. 3P., situated in Derangala village in Palle pattu of Morowak korale.

Surveyor-General's Office,  
Colombo, December 4, 1900.

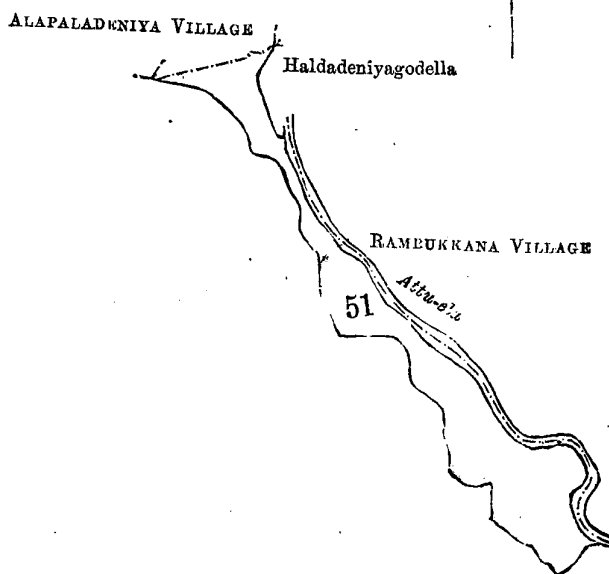
Sheet O  $\frac{14}{22-30}$

S. J. C. MORE,  
for Surveyor-General.

on the north, east, south, and west by Kattadikandehenya *alias* Kalugalamullehena (lot 52 in sheet O  $\frac{14}{22-30}$ )

## III.

The land commonly called or known as Udaokandedeniya, situate in the village of Derangala in the Morowak korale of the Matara District, in the Southern Province, containing in extent 5 acres 1 rood and 30 perches, shown as lot 51 in sheet O  $\frac{14}{22-30}$ , and in the annexed certified tracing therefrom, and bounded as



Scale of 8 Chains to an Inch.

Preliminary plan 27.

Lot 51 called Udaokandedeniya, in extent 5A. 1R. 30P., situated in Derangala village in Palle pattu of Morowak korale.

Surveyor-General's Office  
Colombo, December 4, 1900.

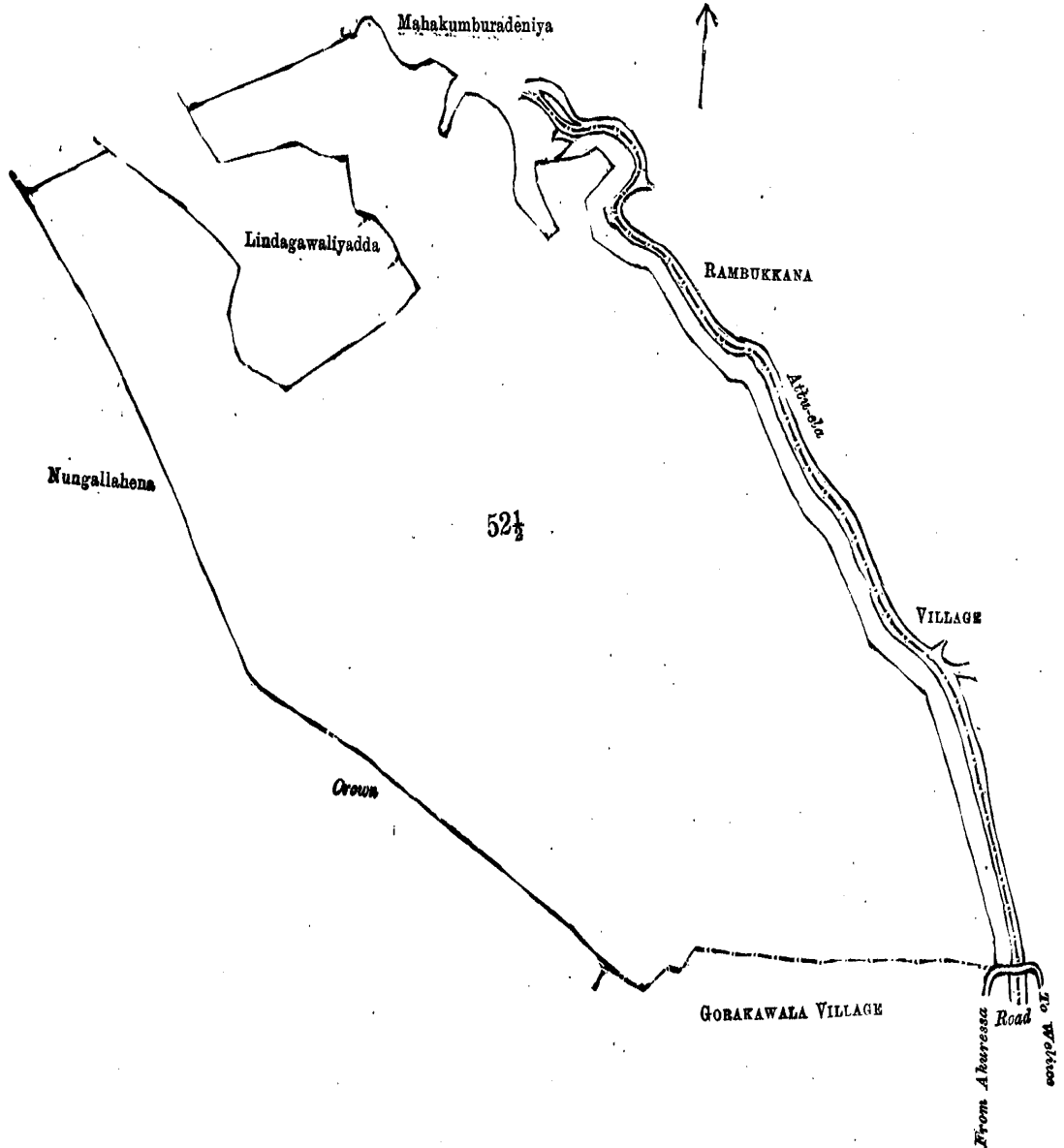
Sheet O  $\frac{14}{22-30}$

S. J. C. MORE,  
for Surveyor-General.

follows: on the north by the village limit of Alapoladeniya; on the east by Haldadeniyagodella claimed by D. L. Wattuhami and others, the Atue-ela, and the village limit of Rambukkana; on the south and west by Kattadikandehenya *alias* Udaokandedeniya (lot 52 in sheet O  $\frac{14}{22-30}$ ).

IV.

The lands commonly called or known as Kattadikanda, Dawatakekaranketiya, Pangauwilahena, &c., situate in the village of Derangala in the Morowak korale of the Matara District, in the Southern Province, containing in extent 100 acres, shown as lot 52½ in sheets O  $\frac{14}{22-30}$  and O  $\frac{14}{23-31}$ , and in the annexed certified tracing therefrom, and bounded as follows: on the north by lot 52 in sheet O  $\frac{14}{22-30}$ , Lindagawaliyadda



Scale of 8 Chains to an Inch.

Situation: Derangala village in Palle pattu of Morowak korale.

| Preliminary plan 27 |  | Extent.  |
|---------------------|--|----------|
| Lot.                | Name of Land.  | A. R. P. |
| 52½                 | ... Kattadikanda, Dawatakekaranketiya, Panganwilahena, &c. | 100 0 0  |
| 52¾                 | ... Do.  | 4 1 25   |
|                     |  | 104 1 25 |

Surveyor-General's Office,  
Colombo, December 4, 1900.

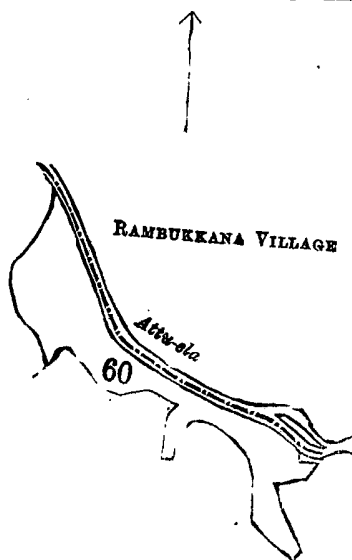
Sheets O  $\frac{14}{22-30}$  and O  $\frac{14}{23-31}$

S. J. C. MORE,  
for Surveyor-General.

claimed by D. L. Wattuhami and others, and Mahakumburadeniya claimed by D. L. Wattuhami and others; on the east by the reservation along the Atula; on the south by the village limit of Gorakawala; on the west by Nungallahena belonging to Crown.

## V.

The land commonly called or known as Mahakumburadeniya, situate in the village of Derangala in the Morowak korale of the Matara District, in the Southern Province, containing in extent 3 acres 2 roods



Scale of 8 Chains to an Inch.

Preliminary plan 27.

Lot 60 called Mahakumburadeniya, in extent 3 A. 2 R. 20 P., situated in Derangala village in Palle pattu of Morowak korale.

Surveyor-General's Office,  
Colombo December 4, 1900.

$\frac{14}{22-30}$

S. J. C. MORE,  
for Surveyor-General.

and 20 perches, shown as lot 60 in sheet O  $\frac{14}{22-30}$ , and in the annexed certified tracing therefrom, and bounded as follows: on the north by the Atu-ela, on the east, south, and west by Kattadikandeheniyaya *alias* Mahakumburadeniyahena.

**Order under Section 4, Sub-section (1), of "The Waste Lands Ordinances, 1897, 1899, and 1900," admitting Lands to be Private Property.**

In the matter of the lands commonly called or known as Potuwilahena, Ellahena, Suwandaelabodahena, &c., situate in the village of Gorakawala in the Morowak korale of the Matara District, in the Southern Province, and of "The Waste Lands Ordinances, 1897, 1899, and 1900."

**W**HEREAS in pursuance of section 1 of the said Ordinances it was duly notified on the 8th day of February, One thousand Nine hundred and One, that if no claim to the lands commonly called or known as Potuwilahena, Ellahena, Suwandaelabodahena, &c., situate in the village of Gorakawala in the Morowak korale of the Matara District, in the Southern Province, containing in extent 46 acres, and shown as lots 2c, 2d, 2e, and 2f in sheet O  $\frac{14}{39-47}$ , and in the annexed certified tracing therefrom, was made to the Special Officer appointed under section 28 of the said Ordinances within the period of three months from the date specified in such notice, such lands would be deemed the property of the Crown and dealt with on account of the Crown (*vide* notice No. 606):

And whereas (1) Nanayakara Vitanage Don Carolis de Silva, (2) Rubasinliyanage Babunhami, (3) Vitana Patiranage Don Pedris, all of Gorakawala, (4) Lokuganbewage Andiris Appu of Ahangama made claim thereto, and I, Walter Edward Davidson, Special Officer appointed under section 28 of the said Ordinances, made due inquiry into such claim; I, with the consent of His Excellency the Governor, do hereby admit the claim of the said claimants to the said lands, as more fully described herein below, under section 4, sub-section (1), of the said Ordinances, in the manner described in the annexed Schedule B.

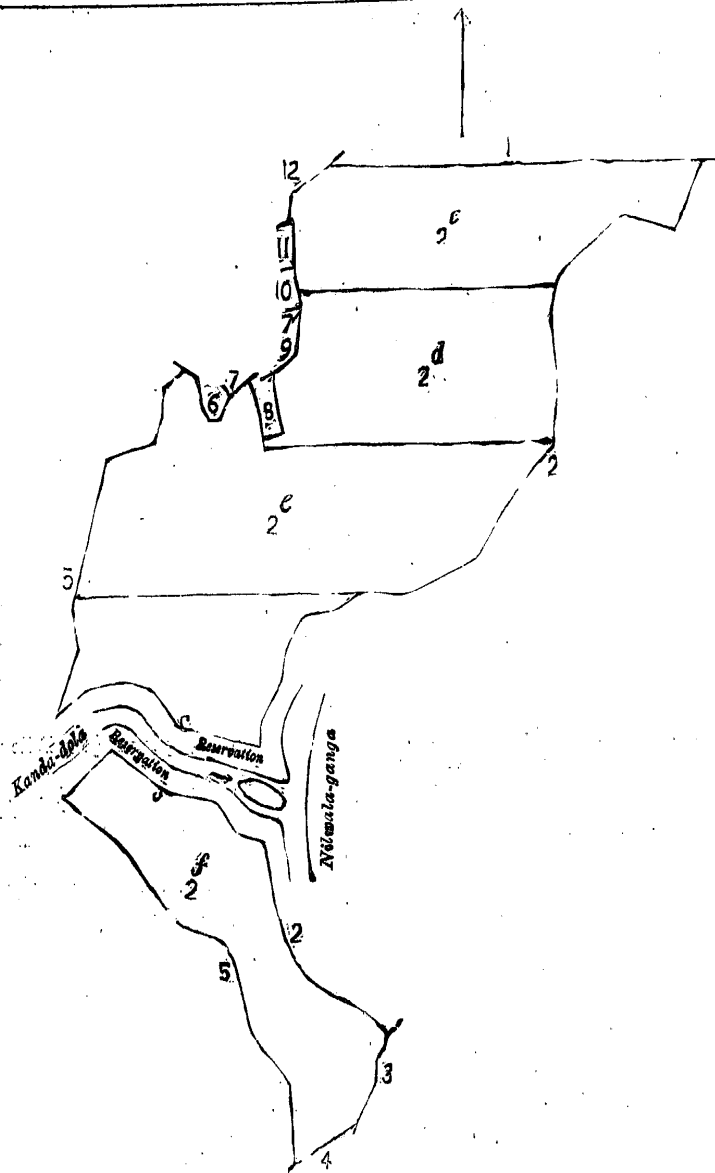
Urubokka, July 23, 1901.

W. E. DAVIDSON,  
Special Officer.

*Description of Lands referred to.*

The lands commonly called or known as Potuwilahena, Ellahena, Suwandaelabodahena, &c., situate in the village of Gorakawala in the Morowak korale of the Matara District, in the Southern Province, containing in extent 46 acres, shown as lots 2c, 2d, 2e, and 2f in sheet O  $\frac{14}{39-47}$ , and in the annexed certified tracing therefrom, are bounded as follows: on the north by a portion of Potuwilahenyaya (lots 2a and 2b) belonging to Crown; on the east by the reservation along the Nilwala-ganga, Kandadola, and Attu-ela-oja, the water course.

Elibodawatta belonging to N Don Cornelis, Elibodawatta *alias* Ihalawatta belonging to ditto; on the south by the main road from Akuressa to Deniyaya; on the west by the reservation along the main road from



Scale of 8 Chains to an Inch.

Situation : Gorakawala village in Palle pattu of Morowak korale.  
Preliminary plan 5.

| Lot. | Name of Land.  | Extent.<br>A. R. P. |
|------|--|---------------------|
| 2c   | Potuwilahena, Ellahena, Suandaelabodahena, &c.             | 9 0 0               |
| 2d   | Do.  | 9 0 0               |
| 2e   | Do.  | 14 0 0              |
| 2f   | Potuwilahena, Ellahena, Suandaelabodahena, and Rilatenahen | 14 0 0              |
|      |  | 46 0 0              |

Sheet O <sup>14</sup>/<sub>39-47</sub>

Surveyor-General's Office,  
Colombo, July 13, 1901.

J. L. HAMPTON,  
for Acting Surveyor-General.

Description of Boundaries of Lots 2c, 2d, 2e, and 2f.

| Lot. | Name of Land.   | Lot. | Name of Land.         |
|------|---|------|-----------------------|
| 1    | —   | 6    | Galpottchena          |
| 2    | Reservation to Nilwala-ganga, Kandadola, and Attueta-oya  | 7    | Do.                   |
| 3    | Water-course  | 8    | Galpottedeniyakumbura |
| 4    | —   | 9    | Kaluagahawatta        |
| 5    | Reservation along the main road from Akuressa to Deniyaya | 10   | Galpottchena          |
|      |   | 11   | Do.                   |
|      |   | 12   | Kaluagahahena         |

Akuressa to Deniyaya, Galpottchena sold by Crown to C. D. S. Amarasingha (T. P. 91,936), Galpottchena sold by Crown to P. D. Siman (T. P. 91,982), Galpottedeniyakumbura belonging to N. Don Carolis,

Kaluagahawatta belonging to L. G. H. Andris Appu and others, Galpottahena sold by Crown to C. D. S. Amarasingha (T. P. 91,987 and 91,890), Kaluagahahena claimed by L. G. H. Andris Appu.

| <i>Schedule B referred to.</i>                        |     | Extent.  |
|---|-----|----------|
| Name of Land.   |     | A. R. P. |
| Lot 2c to Nanayakkara Vitaranage Don Carolis de Silva | ... | 9 0 0    |
| Lot 2d to Rubasinliyanage Babunhami                   | ... | 9 0 0    |
| Lot 2e to V. Patiranage Don Pedris                    | ... | 14 0 0   |
| Lot 2f to Lokuganhewage Andris Appu                   | ... | 14 0 0   |
|   |     | 46 0 0   |

**Order under Section 4, Sub-section (1), of "The Waste Lands Ordinances, 1897, 1899, and 1900,"  
declaring the Land to be Crown Property.**

In the matter of the land commonly called or known as Gorakgahahena and Batalawattehena, situate in the village of Dampahala in the Morowak korale of the Matara District, in the Southern Province, and of "The Waste Lands Ordinances, 1897, 1899, and 1900."

WHEREAS in pursuance of section 1 of the said Ordinances it was duly notified on the 10th day of August, One thousand Nine hundred, that if no claim to the land commonly called or known as Gorakgahahena and Batalawattehena, situate in the village of Dampahala in the Morowak korale of the Matara District, in the Southern Province, containing in extent 4 acres 2 rood and 10 perches, and shown as lot 91 in sheet O  $\frac{15}{21-29}$ , and in the annexed certified tracing therefrom, was made to the Special Officer appointed under section 28 of the said Ordinances within the period of three months from the date specified in such notice, such land would be deemed the property of the Crown and dealt with on account of the Crown (*vide* notice No. 510):

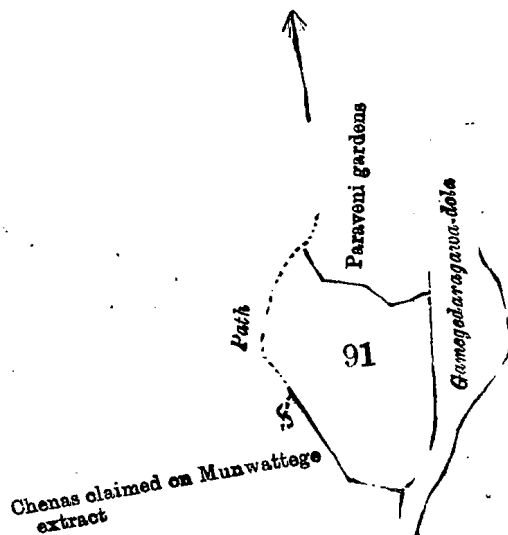
And whereas (1) Malawipatiranage Sinnoris and (2) Mutukuttige Janishami, both of Dampahala, made claim thereto; and whereas the said claimants have withdrawn their claim to the said land, I, Walter Edward Davidson, Special Officer appointed under section 28 of the said Ordinances, under and by virtue of the powers vested in me in that behalf by section 4 of the said Ordinance No. 1 of 1899, do hereby on this 20th day of July, 1901, order and declare, under section 4, sub-section (1), of the said Ordinances, that the said land, as more fully described herein below, is the property of the Crown.

W. E. DAVIDSON,  
Special Officer.

Deniyaya, July 20, 1901.

*Description of the Land referred to.*

The land commonly called or known as Gorakgahahena and Batalawattehena, situate in the village of Dampahala in the Morowak korale of the Matara District, in the Southern Province, containing in extent 4 acres 2 roods and 10 perches, shown as lot 91 in sheet O  $\frac{15}{21-29}$ , and in the annexed certified tracing there-



Scale of 8 Chains to an Inch.

Lot 91 called Gorakgahahena and Batalawattehena, in extent 4A. 2R. 10P., situated in Dampahala village in Udugaha pattu of Morowak korale.

Surveyor-General's Office,  
Colombo, July 1, 1901.

Sheet O  $\frac{15}{21-29}$

J. L. HAMPTON,  
for Acting-Surveyor-General.

from, and bounded as follows: on the north by Yaddehigewatta belonging to Yaddehige Pediris and others, on the east by the Gamagedaragawadola, on the south by Kapatenumagawahena claimed by Patinayakage Dingiappu and others, on the west by the footpath.

Order under Section 4, Sub-section (1), of "The Waste Lands Ordinances, 1897, 1899, and 1900,"  
admitting Land to be Private Property.

In the matter of the land commonly called or known as Galatibuhena, situate in the village of Denepitiya in the Weligam korale of the Matara District, in the Southern Province, and of "The Waste Lands Ordinances, 1897, 1899, and 1900."

WHEREAS in pursuance of section 1 of the said Ordinances it was duly notified on the 6th day of April, One thousand Nine hundred, that if no claim to the land commonly called or known as Galatibuhena, situate in the village of Denepitiya in the Weligam korale of the Matara District, in the Southern Province, containing in extent 11 acres 1 rood and 24 perches, and shown as portion of lot 13,266 in preliminary plan 4,717, as described in the annexed certified tracing therefrom, was made to the Special Officer appointed under section 28 of the said Ordinances within the period of three months from the date specified in such notice, such land would be deemed the property of the Crown and dealt with on account of the Crown (*vide* notice No. 447):

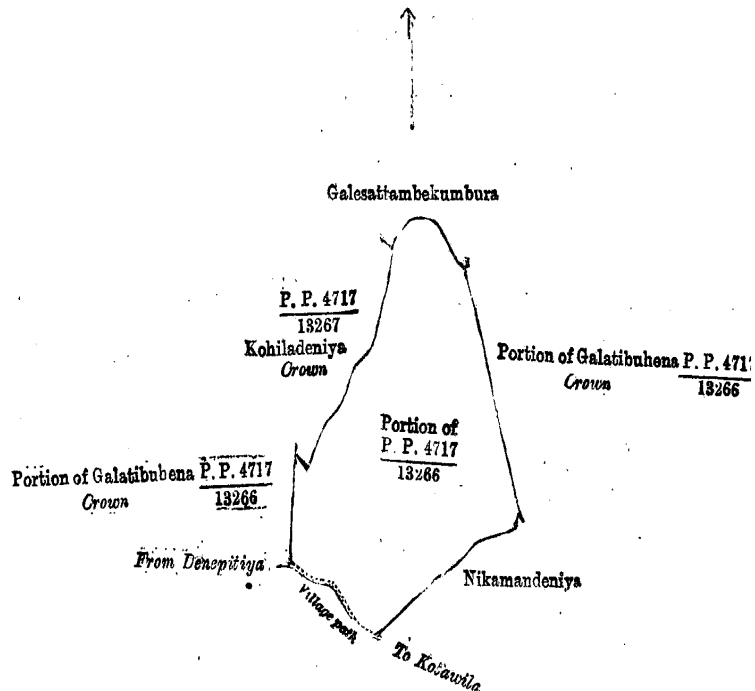
And whereas Hewawaduge Siyadoris of Denepitiya made claim thereto, and the Special Officer appointed under section 28 of the said Ordinances made due inquiry into such claim; I, with the consent of His Excellency the Governor, do hereby admit the claim of the said claimant to the said land, as more fully described herein below, under section 4, sub-section (1), of the said Ordinances.

Deniyaya, July 22, 1901.

W. E. DAVIDSON,  
Special Officer.

*Description of the Land referred to.*

The land commonly called or known as Galatibuhena, situate in the village of Denepitiya in the Weligam korale of the Matara District, in the Southern Province, containing in extent 11 acres 1 rood and 24 perches, and shown as portion of lot 13,266 in preliminary plan No. 4,717, and in the annexed certified tracing



Portion of P. P. 4,717  
13,266 called Galatibuhena, in extent 11A. 1R. 24P., situated in Denepitiya village of  
Weligam korale.

Surveyor-General's Office,  
Colombo, July 15, 1901.

J. L. HAMPTON,  
for Acting Surveyor-General.

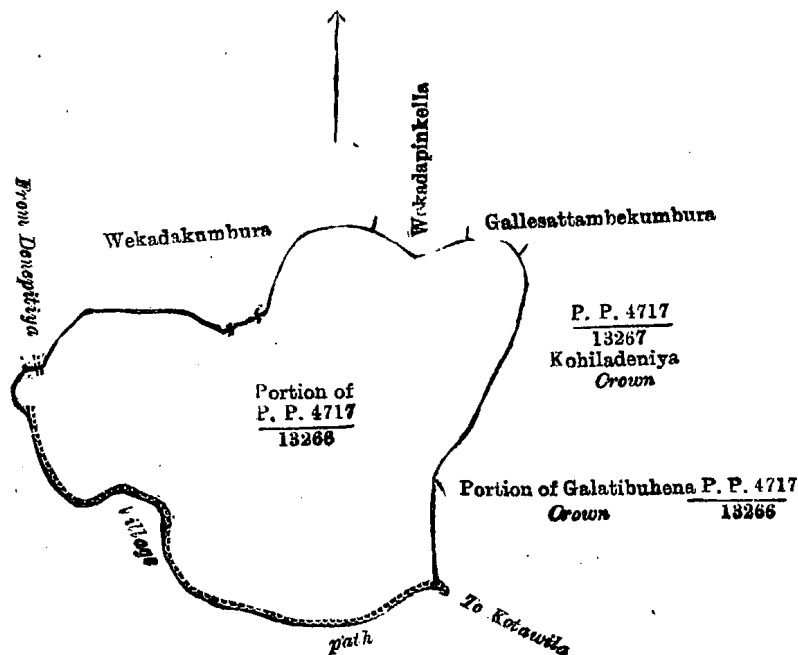
therefrom, and bounded as follows: on the north by Galesattambekumbura, on the east by portion of Galatibuhena belonging to Crown, on the south by Nikamandeniya belonging to A. Don Janis and the village path from Denepitiya to Kotawila, on the west by portion of Galatibuhena claimed by Gallege Babundiris and Kohiladeniya (4,717 13,266).



Order under Section 4, Sub-section (1), of "The Waste Lands Ordinances, 1897, 1899, and 1900,"  
admitting Land to be Private Property.

In the matter of the land commonly called or known as Galatibuhena, situate in the village of Denepitiya in the Weligam korale of the Matara District, in the Southern Province, and of "The Waste Lands Ordinances, 1897, 1899, and 1900."

WHEREAS in pursuance of section 1 of the said Ordinances it was duly notified on the 6th day of April, One thousand Nine hundred, that if no claim to the land commonly called or known as Galatibuhena, situate in the village of Denepitiya in the Weligam korale of the Matara District, in the Southern Province, containing in extent 20 acres 2 roods and 10 perches, and shown as portion of lot 13,266 in preliminary plan No. 4,717, and in the annexed certified tracing therefrom, was made to the Special Officer appointed under section



Portion of P. P.  $\frac{4717}{13266}$  called Galatibuhena, in extent 20A. 2R. 10P., situated in Denepitiya village of Weligam korale.

Surveyor-General's Office,  
Colombo, July 15, 1901.

J. L. HAMPTON,  
for Acting Surveyor-General.

28 of the said Ordinances within the period of three months from the date specified in such notice, such land would be deemed the property of the Crown and dealt with on account of the Crown (*vide* notice No. 447):

And whereas Gallege Babundiris of Denepitiya made claim thereto, and the Special Officer appointed under section 28 of the said Ordinances made due inquiry into such claim; I, with the consent of His Excellency the Governor, do hereby admit the claim of the said claimant to the said land, as more fully described herein below, under section 4, sub-section (1), of the said Ordinances.

Deniyaya, July 22, 1901.

W. E. DAVIDSON,  
Special Officer.

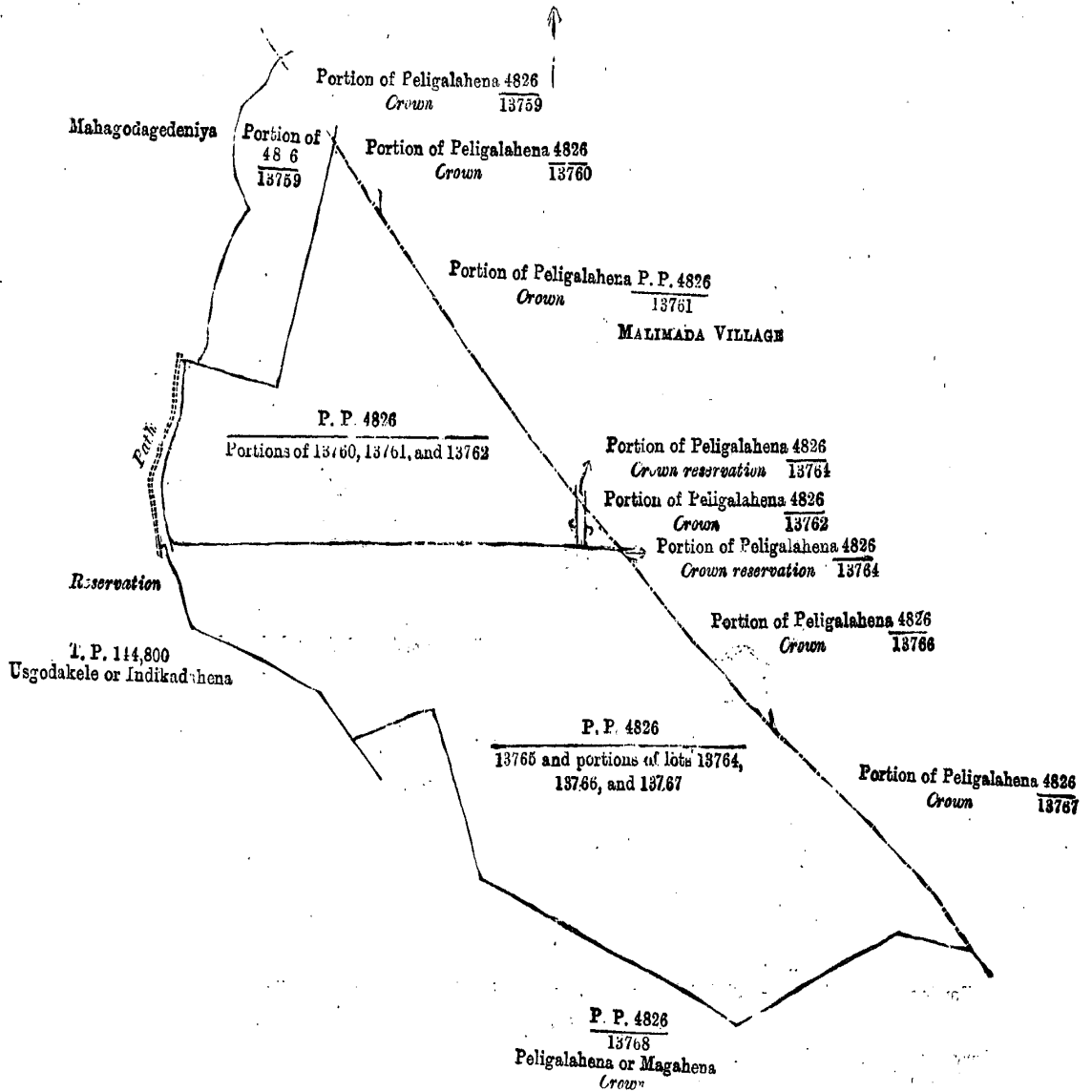
• Description of the Land referred to.

The land commonly called or known as Galatibuhena, situate in the village Denepitiya in the Weligam korale of the Matara District, in the Southern Province, containing in extent 20 acres 2 roods and 10 perches, shown as portion of lot 13,266 in preliminary plan No. 4,717, and in the annexed certified tracing therefrom, and bounded as follows: on the north by Wekadakumbura claimed by Alisandara Wiraman, Wekadapinkella claimed by Polwatte Pansala, Gallesattambikumbura; on the east by Kohiladeniya and portion of Galatibuhena; on the south by the village path from Denepitiya to Kotawila; on the west by the village path from Denepitiya to Kotawila.

Order under Section 4, Sub-section (1), of "The Waste Lands Ordinances, 1897, 1899, and 1900,"  
declaring the Lands to be Crown Property.

In the matter of the lands commonly called or known as Peligalahena, situate in the village of Akurugoda in the Weligam korale of the Matara District, in the Southern Province, and of "The Waste Lands Ordinances, 1897, 1899, and 1900."

WHEREAS in pursuance of section 1 of the said Ordinances it was duly notified on the 25th day of May, One thousand Nine hundred, that if no claim to the lands commonly called or known as



Situation : Akurugoda village in Weligam korale.

| Lot.   | Name of Land.        | Extent.<br>A. R. P. |
|--|----------------------|---------------------|
| Portion of 4826 13759                                | ... Peligalahena ... | 1 1 14              |
| Portions of 4826, 13760, 1 761, and 13762 4826 13765 | ... Peligalahena ... | 4 3 35              |
| and portions of 13764, 13766, and 13767              | ... Peligalahena ... | 9 3 11              |

Surveyor-General's Office.  
Colombo, July 15, 1901.

J. L. HAMPTON,  
for Acting Surveyor-General.

Peligalahena, situate in the village of Akurugoda in the Weligam korale of the Matara District, in the Southern Province, containing in extent 9 acres 3 roods and 11 perches, and shown as lots 13,765 and

portion of lots 13,764, 13,766, and 13,767 in preliminary plan No. 4,826, and in the annexed certified tracing therefrom, was made to the Special Officer appointed under section 28 of the said Ordinances, within the period of three months from the date specified in such notice, such lauds would be deemed the property of the Crown and dealt with on account of the Crown (*vide* notice No. 478) :

And whereas (1) Maddumage Sinno Appu of Malimmada, (2) Edisuri Lokuge Luwishami of Malimmada, and (3) Rubasinge Hendrick Appu of Malimmada made claim thereto; and whereas the said claimants have withdrawn their claim to the said lands, I, Walter Edward Davidson, Special Officer appointed under section 28 of the said Ordinances, under and by virtue of the powers vested in me in that behalf by section 4 of the said Ordinance No. 1 of 1899, do hereby on this 31st day of July, 1901, order and declare, under section 4, sub-section (1), of the said Ordinances, that the said lands, as more fully described herein below, are the property of the Crown.

Matara, July 31, 1901.

W. E. DAVIDSON,  
Special Officer.

*Description of Lands referred to.*

The land commonly called or known as Peligalahena, situate in the village of Akurugoda in the Weligam korale of the Matara District, in the Southern Province, containing in extent 9 acres 3 roods and 11 perches, shown as lot 13,765 and portions of lots 13,764, 13,766, and 13,767 in preliminary plan No. 4,826, and in the annexed certified tracing therefrom, is bounded as follows : on the north by Mahagodagedeniya claimed by Dowanhami, Peligalahena; on the east by the village limit of Malimmada; on the south by Peligalahena (lot  $\frac{4,826}{13,768}$ ) belonging to Crown; on the west by Nogodakele or Indikadahena sold by Crown to D. A. Samarasinha (T. P. 144,800).

**Order under Section 4, Sub-section (1), of "The Waste Lands Ordinances, 1897, 1899, and 1900,"  
admitting Land to be Private Property.**

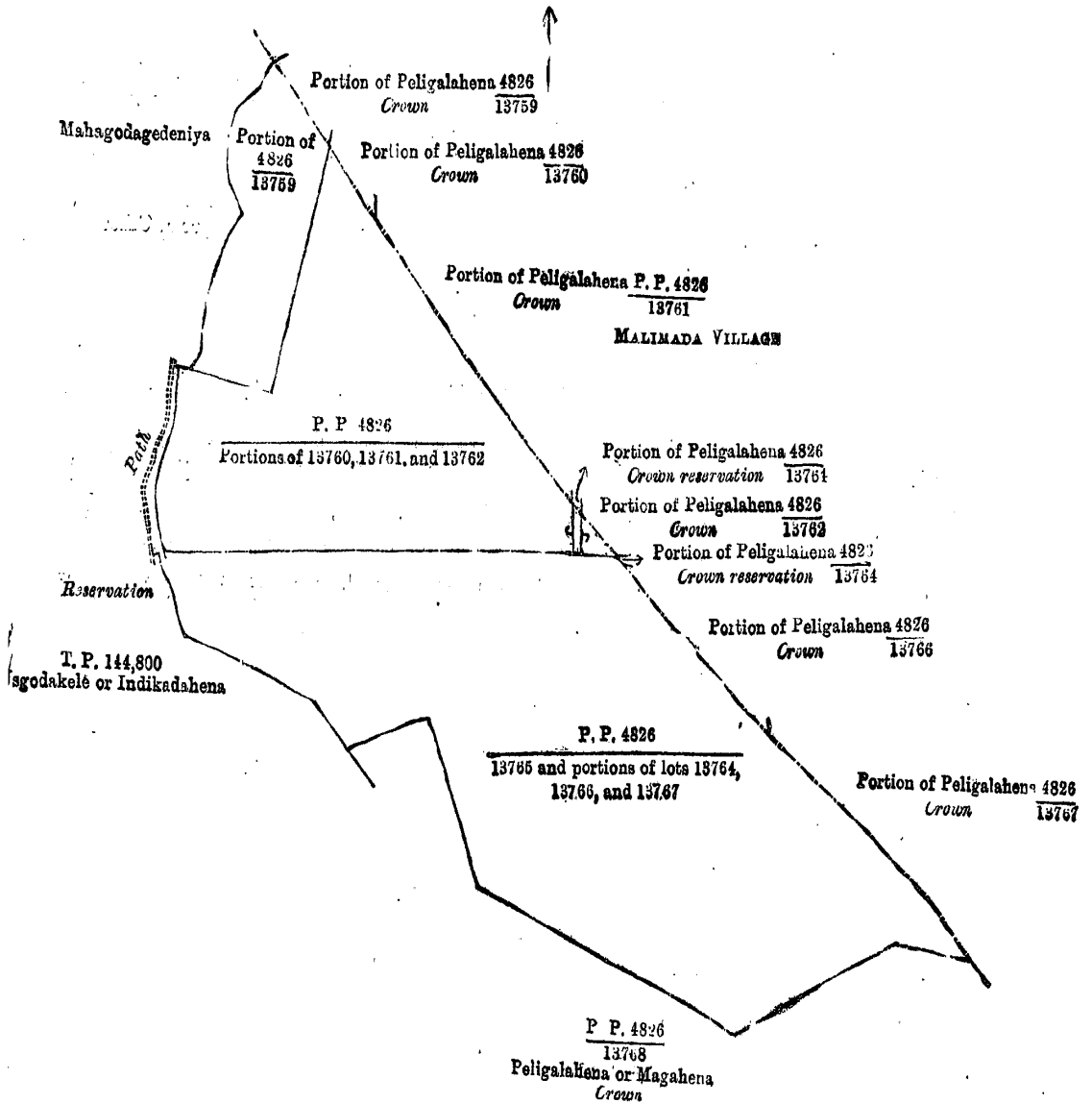
In the matter of the land commonly called or known as Peligalahena, situate in the village of Akurugoda in the Weligam korale of the Matara District, in the Southern Province, and of "The Waste Lands Ordinances, 1897, 1899, and 1900."

**WHEREAS** in pursuance of section 1 of the said Ordinances it was duly notified on the 25th day of May, One thousand Nine hundred, that if no claim to the land commonly called or known as Peligalahena, situate in the village of Akurugoda in the Weligam korale of the Matara District, in the Southern Province, containing in extent 4 acres 3 roods and 35 perches, and shown as portions of lots 13,760, 13,761, and 13,762 in preliminary plan No. 4,826, was made to the Special Officer appointed under section 28 of the said Ordinances within the period of three months from the date specified in such notice, such land would be deemed the property of the Crown and dealt with on account of the Crown (*vide* notice No. 478) :

And whereas Maddumage Sinno Appu of Malimmada made claim thereto, and the Special Officer appointed under section 28 of the said Ordinances made due inquiry into such claim; and whereas I and the said claimant have, with the consent of His Excellency the Governor, come to an agreement in writing concerning the said land, under section 4, sub-section (1), of the said Ordinances :

And whereas, in pursuance of the agreement afore-mentioned, the said claimant Maddumage Sinno Appu has paid to the Assistant Government Agent at Matara a sum of rupees seventy-five (Rs. 75) as purchase amount and survey fees for the above land, the said claimant Maddumage Sinno Appu is hereby declared to be the purchaser of the said land called Peligalahena, situate in the village of Akurugoda in the Weligam korale of the Matara District, in the Southern Province, containing in extent 4 acres 3 roods and 35 perches, shown as portions of lots 13,760, 13,761, and 13,762 in preliminary plan No. 4,826, and in the annexed certified

tracing therefrom, and bounded as follows : on the north and east by the village limit of Malimada (portions of lots 13,761 and 13,762 in preliminary plan 4,826) ; on the south by Peligalahena belonging to Crown (lot



Situation : Akurugoda village in Weligam korale.

| Lot.   | Name of Land.        | Extent.  |
|--|----------------------|----------|
|  |                      | A. R. P. |
| Portion 4826 13759                                 | ... Peligalahena ... | 1 1 14   |
| Portions of 4826, 13760, 13761, and 13762          | .. Peligalahena ...  | 4 3 35   |
| 4826 13765 and portions of 13764, 13766, and 13767 | ... Peligalahena ... | 9 3 11   |

Surveyor-General's Office,  
Colombo, July 15, 1901.

J. L. HAMPTON,  
for Acting Surveyor-General.

13,765 and portions of lots 13,764, 13,766, and 13,767 in preliminary plan No. 4,826) ; on the west by the reservation to the path and Mahagodadeniya claimed by Dowanhami.

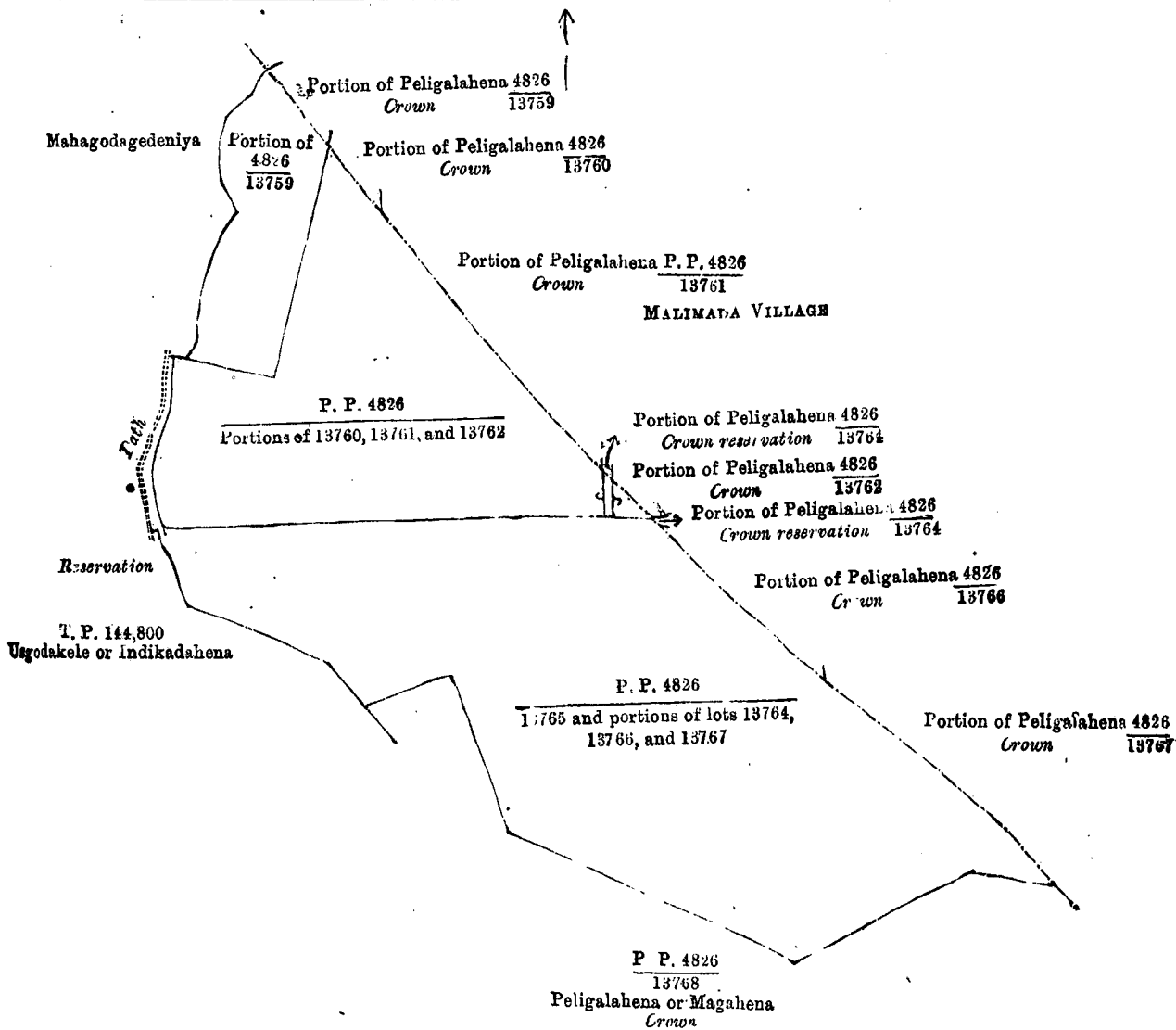
Matara, July 13, 1901.

W. E. DAVIDSON,  
Special Officer.

Order under Section 4, Sub-section (1), of "The Waste Lands Ordinances, 1897, 1899, and 1900," admitting Land to be Private Property.

In the matter of the land commonly called or known as Peligalahena, situate in the village of Akurugoda in the Weligam korale of the Matara District, in the Southern Province, and of "The Waste Lands Ordinances, 1897, 1899, and 1900."

WHEREAS in pursuance of section 1 of the said Ordinances it was duly notified on the 25th day of May, One thousand Nine hundred, that if no claim to the land commonly called or known as



Situation : Akurugoda village in Weligam korale.

| Lot.  | Name of Land.        | Extent.<br>A. R. P. |
|---|----------------------|---------------------|
| Portion of 4826<br>13759  | ... Peligalahena ... | 1 1 14              |
| Portions of 4826,<br>13760,<br>13761, and<br>13762                | ... Peligalahena ... | 4 3 35              |
| 4826<br>13765<br>and portions<br>of 13764,<br>13766, and<br>13767 | ... Peligalahena ... | 9 3 11              |

Surveyor-General's Office,  
Colombo, July 15, 1901.

J. L. HAMPTON,  
for Acting Surveyor-General.

Peligalahena, situate in the village of Akurugoda in the Weligam korale of the Matara District, in the Southern Province, containing in extent 1 acre 1 rood and 14 perches, and shown as portion of lot 13,759 in preliminary

No. 4,826, was made to the Special Officer appointed under section 28 of the said Ordinances within the period of three months from the date specified in such notice, such land would be deemed the property of the Crown and dealt with on account of the Crown :

And whereas Edisuri Lokuge Luwishami and Rubasinge Hendrick Appu, both of Malimmada, made claim thereto, and the Special Officer appointed under section 28 of the said Ordinances made due inquiry into such claim ; and whereas I and the said claimants have, with the consent of His Excellency the Governor, come to an agreement in writing concerning the said land, under section 4, sub-section (1), of the said Ordinances :

And whereas, in pursuance of the agreement afore-mentioned, the said claimants Edisuri Lokuge Luwishami and Rubasinge Hendrick Appu have paid to the Assistant Government Agent at Matara a sum of rupees five and cents fifty. (Rs. 5.50), the said claimants are hereby declared to be the owners of the said land called Peligalahena, situate in the village of Akurugoda in the Weligam korale of the Matara District, in the Southern Province, containing in extent 1 acre 1 rood and 14 perches, shown as portion of lot 13,759 in preliminary plan No. 4,826, as described in the annexed certified tracing therefrom, and bounded as follows : on the north by the village limit of Malimmada, on the east by Peligalahena, on the south by Peligalahena, on the west by Mahagodagedeniya claimed by Dowanhami.

Matara, July 31, 1901.

W. E. DAVIDSON  
Special Officer.

Order under Section 4, Sub-section (1), of "The Waste Lands Ordinances, 1897, 1899, and 1900,"  
declaring the Lands to be Crown Property.

In the matter of the lands commonly called or known as Peligalahena, situate in the village of Malimmada in the Weligam korale of the Matara District, in the Southern Province, and of "The Waste Lands Ordinances, 1897, 1899, and 1900."

WHEREAS in pursuance of section 1 of the said Ordinances it was duly notified on the 25th day of May, One thousand Nine hundred, that if no claim to the lands commonly called or known as Peligalahena, situate in the village of Malimmada in the Weligam korale of the Matara District, in the Southern Province, containing in extent 22 acres 2 roods and 14 perches, and shown as lots 13,763, 13,770, 13,769, and portions of 13,767, 13,764, and 13,766 in preliminary plan 4,826, as described in the annexed certified tracing therefrom, was made to the Special Officer appointed under section 28 of the said Ordinances within the period of three months from the date specified in such notice, such lands would be deemed the property of the Crown and dealt with on account of the Crown (*vide* notice No. 479) :

And whereas (1) Maddumage Sinno Appu, (2) Iluppellege Nonnohami, (3) Miwwapadeniyege Dingihami, (4) Edirisurimaddumage Babun Appu, (5) Edirisurimadumage Puchi Baba, (6) Edirisurimadumage Tettuhami (7) Maddumage Lokuhami, (8) Maddumage Adrian Appu, (9) Walpitahebawagamage Babahami made claim thereto ; and whereas the said claimants have withdrawn their claim to the said lands, I, Walter Edward Davidson, Special Officer appointed under section 28 of the said Ordinances, under and by virtue of the powers vested in me in that behalf by section 4 of the said Ordinance No. 1 of 1899, do hereby on this 31st day of July, 1901, order and declare, under section 4, sub-section (1), of the said Ordinances, that the said lands, as more fully described herein below, are the property of the Crown.

Matara, July 31, 1901.

W. E. DAVIDSON,  
Special Officer.

*Description of Lands referred to.*

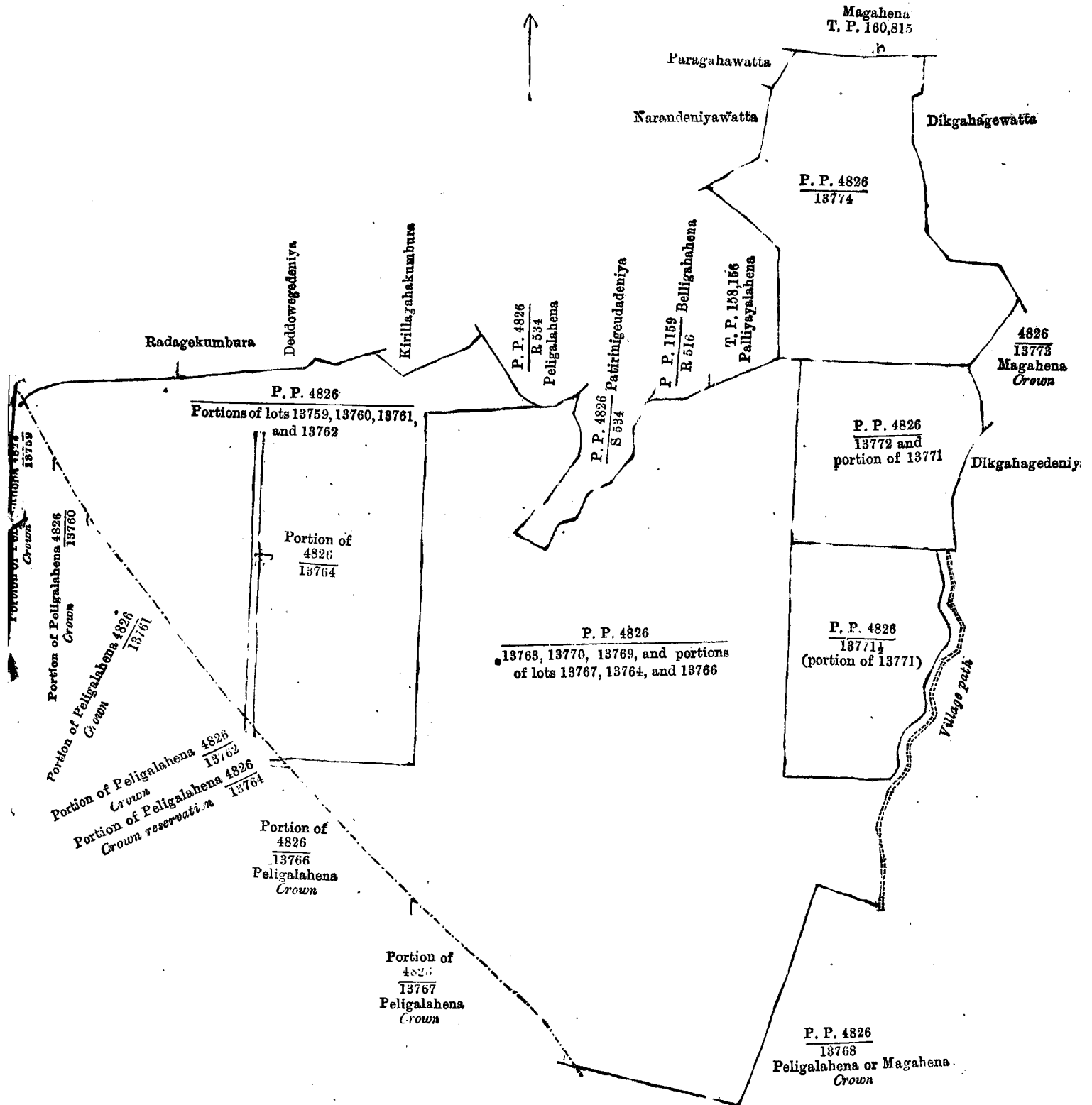
I.

The land commonly called, or known as Peligalahena, situate in the village of Malimmada in the Weligam korale of the Matara District, in the Southern Province, containing in extent 22 acres 2 roods and 14 perches, shown as lots 13,763, 13,770, 13,769, and portions of lots 13,767, 13,764, and 13,766 in preliminary plan No. 4,826, and in the annexed certified tracing therefrom, is bounded as follows : on the north by Peligalahena, Patiranageudadeniya ( $\frac{4,826}{S\ 534}$ ) claimed by M. Sinno Appu, Beligalahena ( $\frac{4,826}{R\ 516}$ ) claimed by G. Dingiappu (T. P. 158,156) ; on the east by Peligalahena and the village path ; on the south by Peligalahena or Magahena belonging to Crown ( $\frac{4,826}{13,760}$ ) ; on the west by the village limit of Akurugoda and Peligalahena.

II.

The land commonly called or known as Peligalahena, situate in the village of Malimmada in the Weligam korale of the Matara District, in the Southern Province, containing in extent 36 perches, shown as portion of lot 13,764 in preliminary plan No. 4,826, as described in the annexed certified tracing therefrom, is bounded as follows : on the north and east by Peligalahena, on the south by the village limit of Akurugoda, and on the west by Peligalahena.

[For Tracing see page 2617.]



Situation : Malimmada village in Weligam korale.

| Lot.   | Name of Land.                       | Extent. |    |      |
|--|-------------------------------------|---------|----|------|
|  |                                     | A.      | R. | P.   |
| Portion, of<br>4826<br>13759,<br>13760,<br>13761, &<br>13762 | ... Peligalahena ...                | ...     | 10 | 1 12 |
| Portion of<br>13764  | ... Do. ...                         | ...     | 0  | 0 36 |
| 13763,   | ... Peligalahena ...                | ...     | 22 | 2 14 |
| 13770,<br>13769, &   | ... Peligalahena or Magahena<br>Do. | ...     |    |      |
| portions of<br>13767,<br>13764, &<br>13766                   | ... Peligalahena<br>Do.<br>Do.      | ...     |    |      |
| 13774  | ... Magahena or Peligalahena        | ...     | 4  | 3 30 |
| 13772 &<br>portion of<br>13771                               | ... Peligalahena or Magahena        | ...     | 2  | 3 2  |
| 13771<br>(portion of<br>13771)                               | ... Do. ...                         | ...     | 2  | 3 22 |

Surveyor-General's Office,  
Colombo, July 15, 1901.J. L. HAMPTON,  
for Acting Surveyor-General.

## Order under Section 4, Sub-section (1), of "The Waste Lands Ordinances, 1897, 1899, and 1900."

In the matter of the land commonly called or known as Peligalahena, situate in the village of Malimmada in the Weligam korale of the Matara District, in the Southern Province, and of the "The Waste Lands Ordinances, 1897, 1899, and 1900."

WHEREAS in pursuance of section 1 of the said Ordinances it was duly notified on the 25th day of May, 1900, that if no claim to the land commonly called or known as Peligalahena, situate in the village of Malimmada in the Weligam korale of the Matara District, in the Southern Province, containing in extent 10 acres 1 rood and 12 perches, and shown as portions of lots 13,759, 13,760, 13,761, and 13,762 in preliminary plan 4,826, was made to the Special Officer appointed under section 28 of the said Ordinances within the period of three months from the date specified in such declaration and notice, such land would be deemed the property of the Crown and dealt with on account of the Crown (*vide* notice No. 479) :

And whereas Maddumage Sinno Appu of Malimmada made claim thereto, and the Special Officer appointed under section 28 of the said Ordinances made due inquiry into such claim ; and whereas I and the said claimant have, with the consent of His Excellency the Governor, come to an agreement in writing concerning the said land, under section 4, sub-section (1), of the said Ordinances :

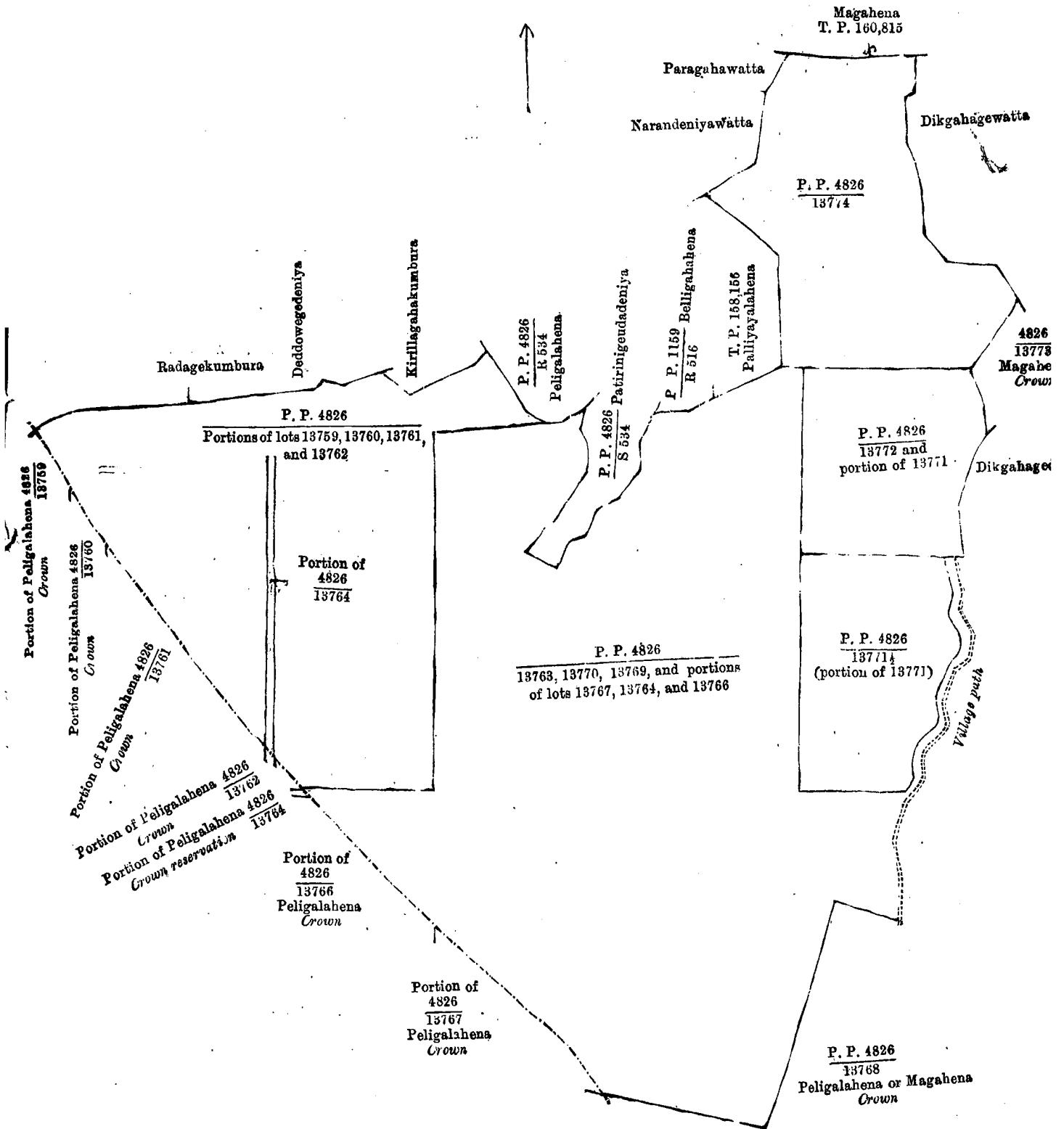
And whereas, in pursuance of the agreement afore-mentioned, the said claimant has duly paid to the Assistant Government Agent at Matara a sum of rupees one hundred and thirty (Rs. 130), the said claimant is hereby declared to be the purchaser of the said land called Peligalahena, situate in the village of Malimmada in the Weligam korale of the Matara District, in the Southern Province, containing in extent 10 acres 1 rood and 12 perches, shown as portions of lots 13,759, 13,760, 13,761, and 13,762 in preliminary plan No. 4,826, as described in the annexed certified tracing therefrom, and bounded as follows : on the north by Radagekumbura claimed by D. A. Sainarasinha, Dedduwagedeniya claimed by M. Sinno Appu, Kirillagahakumbura claimed by M. Sinno Appu and others ; on the east by Peligalahena ( $\frac{4,826}{R\ 534}$ ) claimed by S. Tepanis and others, Peligalahena ; on the south by Peligalahena ; on the west by the village limit of Akurugoda.

Matara, July 31, 1901.

W. E. DAVIDSON,  
Special Officer.

[ For Tracing see page 2619. ]





| Situation : Malimmada village in Weligam korale.                  |   |                         | Extent.  |
|---|---|-------------------------|----------|
| Lot.  | Name of Land.   |                         | A. R. P. |
| Portions of }<br>4826,<br>13759,<br>13760,<br>13761, &<br>13762 } | ... Peligalahena ...  | ...                     | 10 1 12  |
| Portion of }<br>13764   | ... Do. ...   | ...                     | 0 0 36   |
| 13763, }<br>13770, }<br>13769, & }                                | ... Peligalahena ...<br>... Peligalahena or Magahena ...<br>... Do. ... | ... }<br>... }<br>... } | 22 2 14  |
| portion of }<br>13767,<br>13764, &<br>13766 }                     | ... Peligalahena ...<br>... Do. ...                                     | ... }<br>... }          |          |
| 13774 }   | ... Magahena or Peligalahena ...  | ... }                   |          |
| 13772 & }<br>portion of }<br>13771 }                              | ... Peligalahena or Magahena ...  | ... }                   | 2 3 2    |
| 13771½ }<br>(portion of }<br>13771) }                             | ... Do. ...   | ... }                   | 2 3 22   |

Surveyor-General's Office,  
Colombo, July 15, 1901.

J. L. HAMPTON,  
for Acting Surveyor-General.

#### Order under Section 4 of "The Waste Lands Ordinances, 1897, 1899, and 1900."

In the matter of the land commonly called or known as Peligalahena, situate in the village of Malimmada in the Weligam korale of the Matara District, in the Southern Province, and of "The Waste Lands Ordinances, 1897, 1899, and 1900."

WHEREAS in pursuance of section 1 of the Ordinance No. 1 of 1897 it was duly notified on the 25th day of May, One thousand Nine hundred, that if no claim to the land commonly called or known as Peligalahena, situate in the village of Malimmada in the Weligam korale of the Matara District, in the Southern Province, containing in extent 4 acres 3 roods and 50 perches, and shown as lot 13,774 in preliminary plan 4,826, was made to the Special Officer appointed under section 28 of the said Ordinances within the period of three months from the date specified in such notice, such land would be deemed the property of the Crown and dealt with on account of the Crown (*vide* notice No. 479) :

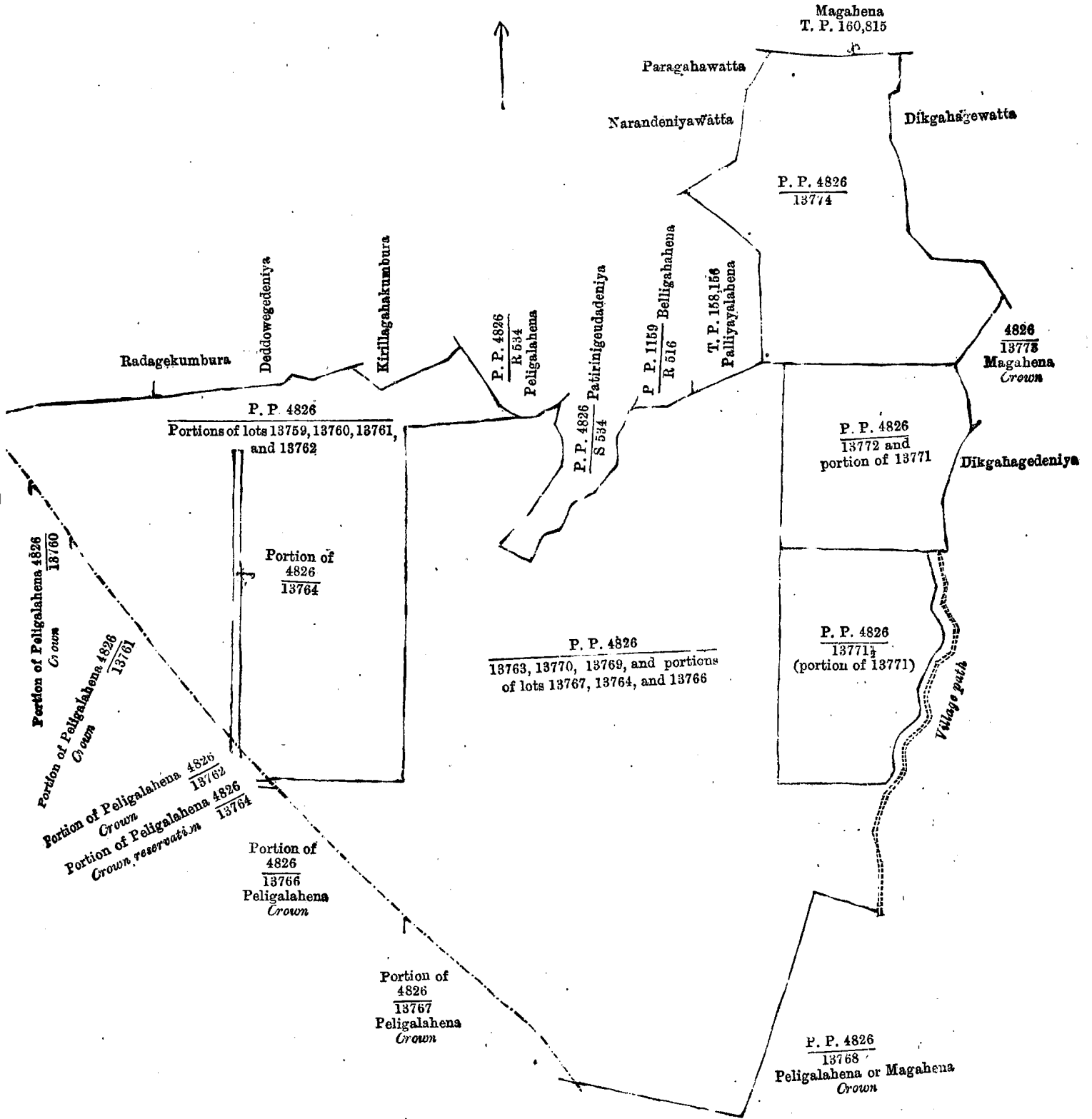
And whereas Iluppellege Nonnohami and Mewwapadeniyege Dingihami, both of Malimmada, made claim thereto, and the Special Officer appointed under section 28 of the said Ordinances made due inquiry into such claim; and whereas I and the said claimants have, with the consent of His Excellency the Governor, come to an agreement in writing concerning the said land, under section 4, sub-section (1), of the said Ordinances :

And whereas, in pursuance of the agreement afore-mentioned, the said claimants have duly paid to the Assistant Government Agent at Matara a sum of rupees twelve and cents fifty (Rs. 12.50), the said claimants are hereby declared to be the owners of the said land called Peligalahena, situate in the village of Malimmada in the Weligam korale of the Matara District, in the Southern Province, containing in extent 4 acres 3 roods and 30 perches, shown as lot 13,774 in preliminary plan 4,826, and in the annexed certified tracing therefrom, and bounded as follows : on the north by Magahena belonging to W. Gabo (T. P. 160,815), Dikgahagewatta belonging to Iluppellege Nonnohami and others, Magahena belonging to Crown; on the south by Peligalahena; on the west by Peligalahena (T. P. 158,156) belonging to D. A. Samarasinha, Narandeniawatta belonging to M. Sinno Appu, and Paragahawatta belonging to M. Sinno Appu.

Matara, July 31, 1901.

W. E. DAVIDSON,  
Special Officer.

[For Tracing see page 2621.]



Situation : Malimmada village in Weligam korale.

| Lot.  | Name of Land.   | Extent.<br>A. R. P.  |
|---|---|--|
| Portions of }<br>4826 }<br>13759 }<br>13760, }<br>13761, & }<br>13762 }   | ... Peligalahena ...  | ... 10 1 12  |
| Portion of }<br>13764 }<br>13763, }<br>13770, }<br>13769, & }<br>portions of }<br>13767, }<br>13764, & }<br>13766 } | ... Do. ...<br>... Peligalahena ...<br>... Peligalahena or Magahena ...<br>... Do. ...<br>... Peligalahena ...<br>... Do. ...<br>... Magahena or Peligalahena ... | ... 0 0 36<br>... }<br>... }<br>... }<br>... }<br>... }<br>... }<br>... }<br>... }<br>... }<br>... }<br>... }<br>... } |
| 13772 & }<br>portion of }<br>13771 }<br>13771½ }<br>(portion of }<br>13771) }                                       | ... Peligalahena or Magahena ...<br>... Do. ...   | ... 2 3 2<br>... 4 3 30<br>... 2 3 2   |

Surveyor-General's Office,  
Colombo, July 15, 1901.

J. L. HAMPTON,  
for Acting Surveyor-General.

#### Order under Section 4 of "The Waste Lands Ordinances, 1897, 1899, and 1900."

In the matter of the land commonly called or known as Peligalahena, situate in the village of Malimmada in the Weligam korale of the Matara District, in the Southern Province, and of "The Waste Lands Ordinances, 1897, 1899, and 1900."

**W**HEREAS in pursuance of section 1 of the said Ordinances it was duly notified on the 25th day of May, One thousand Nine hundred, that if no claim to the land commonly called or known as Peligalahena, situate in the village of Malimmada in the Weligam korale of the Matara District, in the Southern Province, containing in extent 2 acres 3 roods and 22 perches, and shown as lot 13,771½ and portion of 13,771 in preliminary plan 4,826, was made to the Special Officer appointed under section 28 of the said Ordinances within the period of three months from the date specified in such declaration and notice, such land would be deemed the property of the Crown and dealt with on account of the Crown (*vide* notice No. 479) :

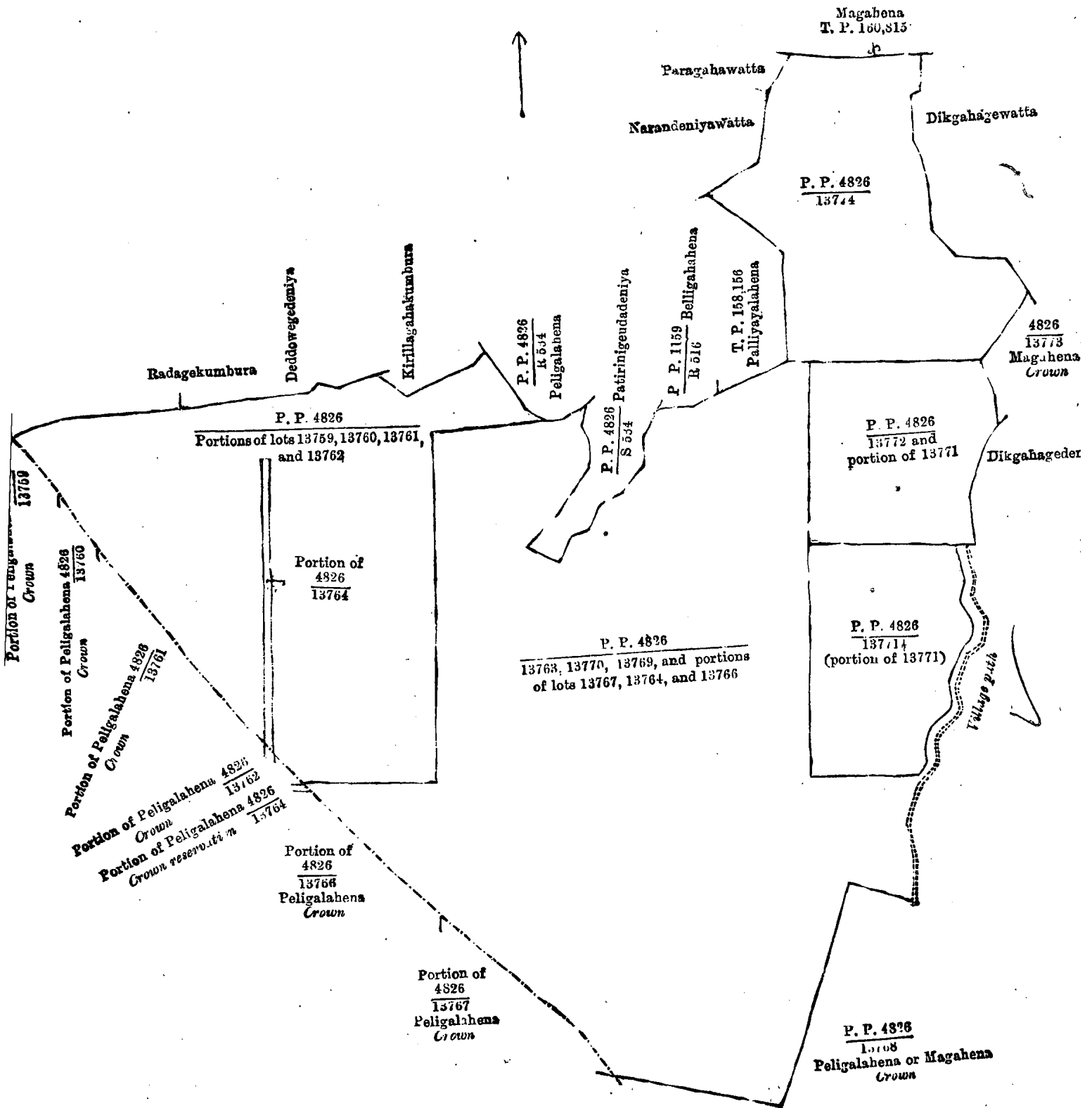
And whereas (1) Edirisurimaddumage Babunappu, (2) Edirisurimaddumage Panchibaba, (3) Edirisurimaddumage Tettuhami made claim thereto, and the Special Officer appointed under section 28 of the said Ordinances made due inquiry into such claim; and whereas I and the said claimants have, with the consent of His Excellency the Governor, come to an agreement in writing concerning the said land, under section 4, sub-section (1), of the said Ordinances :

And whereas, in pursuance of the agreement afore-mentioned, the said claimants have duly paid to the Assistant Government Agent at Matara a sum of rupees seven and cents fifty (Rs. 7.50), the said claimants are hereby declared to be the owners of the said land called Peligalahena, situate in the village of Malimmada in the Weligam korale of the Matara District, in the Southern Province, containing in extent 2 acres 3 roods and 22 perches, shown as lot 13,771½ and portion of 13,771 in preliminary plan 4,826, as described in the annexed certified tracing therefrom, and bounded as follows : on the north by Peligalahena, on the east by the reservation to the village path, on the south by Peligalahena belonging to Crown, and on the west by Peligalahena belonging to Crown.

Matara, July 31, 1901.

W. E. DAVIDSON,  
Special Officer.

[For Tracing see page 2623]



Situation : Malimmada village in Weligam korale.

| Lot.   | Name of Land.   | Extent.<br>A. R. P. |
|--|---|---------------------|
| Portions of<br>4825<br>13759,<br>13760,<br>13761, &<br>13762 | ... Peligalahena ...  | 10 1 12             |
| Portion of<br>13764  | ... Do. ...   | 0 0 36              |
| 13763,<br>13770,<br>13769, &                                 | ... Peligalahena ...<br>... Peligalahena or Magahena ...<br>... Do. ... | ...                 |
| portions of<br>13767,<br>13764, &<br>13766                   | ... Peligalahena ...  | 22 2 14             |
| 13774  | ... Do. ...   | .                   |
| 13772 &<br>portion of<br>13771                               | ... Magahena or Peligalahena ...  | 4 3 30              |
| 13771½<br>portion of<br>13771                                | ... Peligalahena or Magahena ...  | 2 3 2               |
| (portion of<br>13771)  | ... Do. ...   | 2 3 22              |

Surveyor-General's Office,  
Colombo, July 15, 1901.

J. L. HAMPTON,  
for Acting Surveyor-General.

Proceedings under Ordinance No. 1 of 1897 as amended by No. 1 of 1899, relating to Claims to  
Forest, Chena, Waste, and Unoccupied Lands.

In the matter of the land commonly called or known as Peligalahena, situate in the village of Malimmada in the Weligam korale of the Matara District, in the Southern Province, and of "The Waste Lands Ordinances, 1897, 1899, and 1900."

WHEREAS in pursuance of section 1 of the said Ordinances it was duly notified on the 25th day of May, One thousand Nine hundred, that if no claim to the land commonly called or known as Peligalahena, situate in the village of Malimmada in the Weligam korale of the Matara District, in the Southern Province, containing in extent 2 acres 3 roods and 2 perches, and shown as lot 13,772 and portion of lot 13,771 in preliminary plan 4,826, was made to the Special Officer appointed under section 28 of the Waste Lands Ordinances within the period of three months from the date specified in such declaration and notice, such land would be deemed the property of the Crown and dealt with on account of the Crown (*vide* notice No. 479):

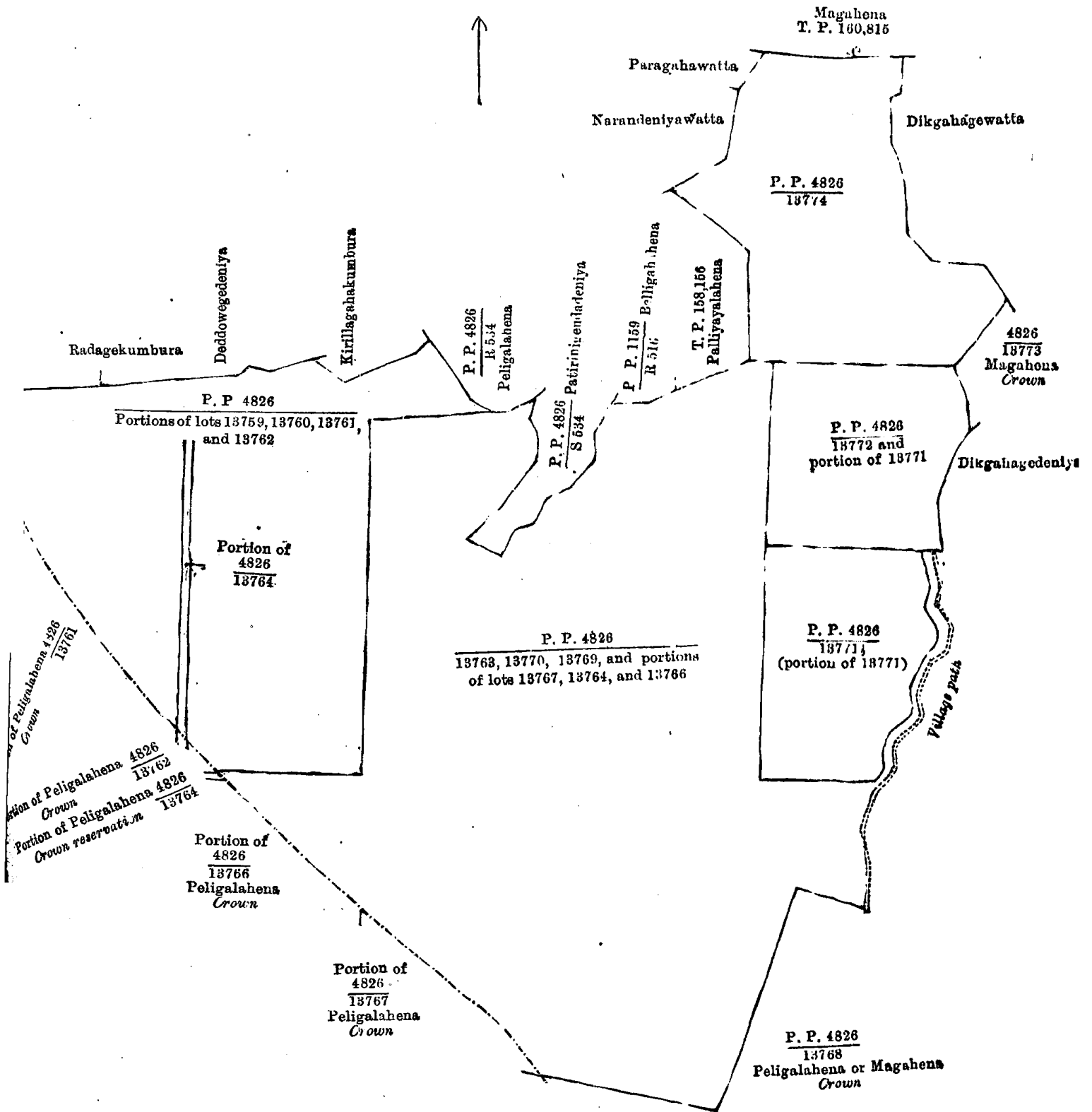
And whereas Maddumage Lokuhani, Maddumage Adirian Appu, Walpitaheewagamage Babahani, and Mewwapedeniyege Dingihani made claim thereto, and the Special Officer appointed under section 28 of the said Ordinances made due inquiry into such claim; and whereas I and the said claimants have, with the consent of His Excellency the Governor, come to an agreement in writing concerning the said land, under section 4, sub-section (1), of the said Ordinances:

And whereas, in pursuance of the agreement afore-mentioned, the said claimants have duly paid to the Assistant Government Agent at Matara a sum of rupees seven and cents fifty (Rs. 7.50), the said claimants are hereby declared to be the owners of the said land called Peligalahena, situate in the village of Malimmada in the Weligam korale of the Matara District, in the Southern Province, containing in extent 2 acres 3 roods and 2 perches, shown as lot 13,772 and portion of lot 13,771 in preliminary plan 4,826, as described in the annexed certified tracing therefrom, and bounded as follows: on the north by Peligalahena, on the east by Magahena belonging to Crown, Dikgahagedeniya belonging to D. Setuhani and others, on the south by Peligalahena, on the west by Peligalahena.

Matara, July 31, 1901.

W. E. DAVIDSON,  
Special Officer.

[For Tracing see page 2625]



|             |                   | Situation : Malimmada village in Weligam korale. |                          |     | Extent.  |         |
|-------------|-------------------|--|--------------------------|-----|----------|---------|
| Lot.        |                   | Name of Land.                                    |                          |     | A. R. P. |         |
| Portions of | 4826              | ...  | Peligalahena             | ... | ...      | 10 1 12 |
|             | 13759             |  |                          |     |          |         |
|             | 13760,            |  |                          |     |          |         |
|             | 13761, &<br>13762 |  |                          |     |          |         |
| Portion of  | 13764             | ...  | Do.                      | ... | ...      | 0 0 36  |
|             | 13763,            | ...  | Peligalahena             | ... | ...      | 22 2 14 |
|             | 13770,            | ...  | Peligalahena or Magahena | ... | ...      |         |
|             | 13769, &          | ...  | Do.                      | ... | ...      |         |
| portions of | 13767,            | ...  | Peligalahena             | ... | ...      |         |
|             | 13764, &          | ...  | Do.                      | ... | ...      | 4 3 30  |
|             | 13766             | ...  | Magahena or Peligalahena | ... | ...      |         |
|             | 13774             | ...  | Do.                      | ... | ...      | 2 3 2   |
| portion of  | 13772 &           | ...  | Peligalahena or Magahena | ... | ...      |         |
|             | 13771             | ...  | Do.                      | ... | ...      |         |
| (portion of | 13771)            | ...  | Do.                      | ... | ...      | 2 3 22  |

Surveyor-General's Office,  
Colombo, July 15, 1901.

J. L. HAMPTON,  
for Acting Surveyor-General.

**Order under Section 4, Sub-section (1), of "The Waste Lands Ordinances, 1897, 1899, and 1900,"  
declaring the Lands to be Crown Property.**

In the matter of the lands commonly called or known as Badahelgodakele, which form lots 989, 991, and 995, in preliminary plan 414, situate in the village of Badahelgoda in the Uda pattuwa of Kuruwiti korale in the Ratnapura District, in the Province of Sabaragamuwa, and of "The Waste Lands Ordinances, 1897, 1899, and 1900."

WHEREAS in pursuance of section 1 of the said Ordinances it was duly notified on the 10th day of April, One thousand Nine hundred and One, that if no claim to the lands commonly called or known as Badahelgodakele, which form lots 989, 991, and 995 in preliminary plan 414, situate in the village of Badahelgoda in the Uda pattu of Kuruwiti korale in the District of Ratnapura, in the Province of Sabaragamuwa, containing in extent 164 acres, 34 acres 2 roods, and 78 acres 3 roods and 30 perches, respectively, and shown as lots 989, 991, and 995 in preliminary plan 414, as described in the annexed certified tracing therefrom, was made to the Government Agent of the Province of Sabaragamuwa within the period of three months from the date specified in such notice, such lands would be deemed the property of the Crown and dealt with on account of the Crown:

And whereas (1) Badahelgoda Gamaetiralalage Lokumohottihamy, (2) Badahelgoda Gamaetiralalage Heenhamys (3) Badahelgoda Gamaetiralalage Punchimohottihamy, (4) Siamudali Vidanelage Mohottihamy, (5) Siamudali Mudiyanseleye Mohottihamy, (6) Kustankankanamalage Lamaetana; and (7) Hatarabage Lekamalagemohottihamy, all of Badahelgoda, made claim thereto; and whereas the said claimants have withdrawn their claim to the said land, called Badahelgodakele, which form lots 989, 991, and 995 in preliminary plan 414, I, Evan Maberly Durand Byrde, Government Agent of the Province of Sabaragamuwa, under and by virtue of the powers vested in me in that behalf by section 4 of the said Ordinances, do hereby on this Twenty-fifth day of September, 1901, order and declare, under section 4, sub-section (1), of the said Ordinances, that the said lands called Badahelgodakele which form lots 989, 991, and 995 in preliminary plan 414, more fully described herein below, are the property of the Crown.

*Description of Lands referred to.*

The following lots, all situated in the village Badahelgoda in the Uda pattuwa of the Kuruwiti korale in the District of Ratnapura, in the Province of Sabaragamuwa, as described in the annexed plan:—

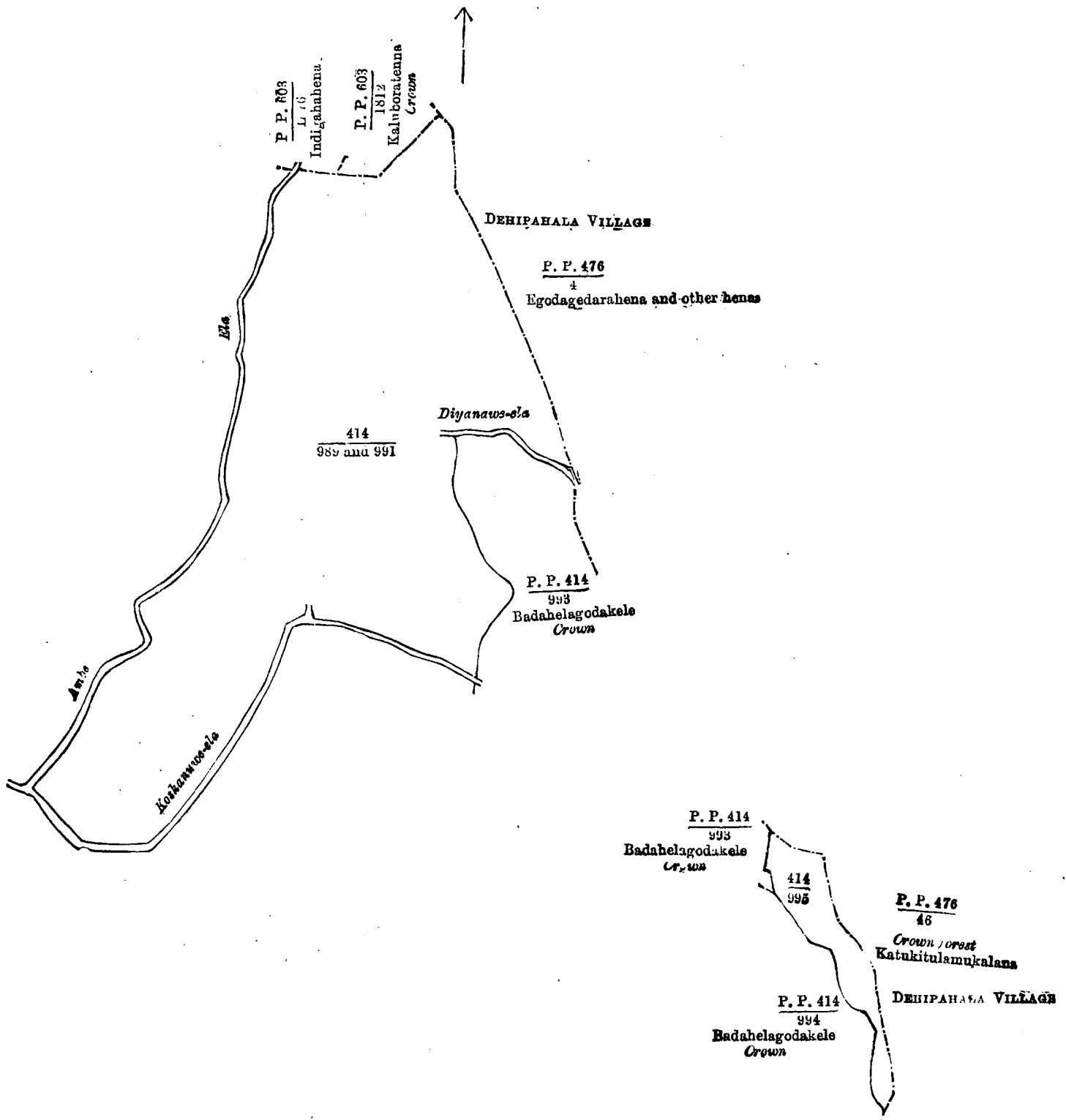
| Preliminary Plan. | Lot. | Name of Land.   | Extent.  |
|-------------------|------|-----------------|----------|
|                   |      |                 | A. R. P. |
| 414               | 989  | Badahelgodakele | 164 0 0  |
| "                 | 991  | Do.             | 34 2 0   |
|                   |      |                 | 198 2 0  |

bounded on the north by ( $\frac{P. P. 603}{L 76}$ ) Indigalahena claimed by D. M. Appuhamy and others, ( $\frac{P. P. 603}{1,812}$ ) Kolaratenna belonging to Crown; on the east by ( $\frac{P. P. 476}{4}$ ) Egodagedarahena and other henas claimed by H. Punchina, P. Labuna, and others, ( $\frac{P. P. 414}{993}$ ) Badahelgodakele belonging to Crown; on the south by Koskanuwela; and on the west by Ambe-ela.

2. Land lot No. 995 in preliminary plan No. 414 called Badahelgodakele, containing in extent 78 acres 3 roods 30 perches; and bounded on the north and east by ( $\frac{P. P. 476}{46}$ ) Katukitulamukalana Crown forest; on the



south by ( $\frac{P. P. 476}{46}$ ) Crown forests called Katukitulamukalana and ( $\frac{P. P. 414}{994}$ ) Badahelgodakele; on the west by



Situation : Badahelgodakele village in the Uda pattu of Kuruwiti korale.

| Lot. | Name of Land.   | Extent.  |
|------|-----------------|----------|
|      |                 | A. R. P. |
| 989  | Badahelgodakele | 164 0 0  |
| 991  | Do.             | 34 2 0   |
| 995  | Do.             | 78 3 30  |

Surveyor-General's Office,  
Colombo, January 9, 1901.

P. D. WARREN,  
for Surveyor-General.

( $\frac{P. P. 414}{994}$ ) Badahelgodakele (Crown land); and on the north-west by ( $\frac{P. P. 414}{993}$ ) Badahelgodakele belonging to Crown.

Ratnapura Kachcheri,  
September 25, 1901.

EVAN M. BYRDE,  
Government Agent.

**Order under Section 2 of "The Waste Lands Ordinances, 1897, 1899, and 1900," declaring the Lands to be Crown Property.**

In the matter of lands commonly called and known as Elengatennemukalana, Galaudamukalana, Dikhenamukalana, Rillemukalana, Balagalamukalana, Tennapitamillilamukalana, Radawalahena, situate in the village of Alapalawala in the Paranakuru korale, in the Province of Sabaragamuwa, and of "The Waste Lands Ordinances, 1897, 1899, and 1900."

THE notice required by section 1 of the said Ordinances having been duly published in manner prescribed by that section in respect of the above-named lands, and no claim having been made to the said lands or to any interest therein within the period of three months from the date specified in the said notice, the Assistant Government Agent for the Kegalla District, in the Province of Sabaragamuwa, under and by virtue of the powers vested in him in that behalf by section 2 of the said Ordinances, do hereby on this 21st day of July, 1901, order and declare that the said lands, commonly called and known as Elengatennemukalana, Galaudamukalana, Dikhenamukalana, Rillemukalana, Balagalamukalana, Tennapitamillilamukalana, Radawalahena, situate in the village of Alapalawala in the Paranakuru korale, in the Province of Sabaragamuwa, and shown as lots 4, 6, 7, 10, 12, 13, 14, 76, 77 in preliminary plan 176 of lands situate in the said village, a certified copy whereof is hereunto annexed, and containing in extent about 55 acres 2 roods and 15 perches, and bounded as follows:—

1. Elengatennemukalana (P. P.  $\frac{176}{4}$ ): on the north by a portion of Siyambalagahamulahena, Katukohumalahena (P. P.  $\frac{176}{5}$ ) claimed by Siriya and others, Angemullakumbura claimed by Vidanaduraya and others; on the east by Siyambalagahamulahena, Katukohumalahena (P. P.  $\frac{176}{5}$ ) claimed by Siriya and others, Gallenamullehena and Galapalahena claimed by Huratalpedige Ukkuwa; on the south by Sottanamadudeniya and Sottanamadukumbura claimed by Yaddessalage Mohota, Sottanamada, Dikhen, &c. (P. P.  $\frac{176}{9}$ ) claimed by Siriya and others; on the west by the village boundary of Watura village.
2. Galaudamukalana (P. P.  $\frac{176}{6}$ ): on the north and east by Siyambalagahamulahena, Katukohumalahena (P. P.  $\frac{176}{5}$ ) claimed by Siriya and others; on the south by Gallenamulahena and Galapalahena claimed by Huratalpedige Ukkuwa; on the west by Siyambalagahamulahena, Katukohumalahena (P. P.  $\frac{176}{5}$ ) claimed by Siriya and others.
3. Galaudamukalana (P. P.  $\frac{176}{7}$ ): on the north by Siyambalagahamulahena, Katukohumalahena (P. P.  $\frac{176}{5}$ ) claimed by Siriya and others; on the east by Minimaruhena claimed by the Crown; on the south by Gallenamulahena and Galapalahena claimed by Huratalpedige Ukkuwa; on the west by Siyambalagahamulahena, Katukohumalahena (P. P.  $\frac{176}{5}$ ) claimed by Siriya and others.
4. Dikhenamukalana (P. P.  $\frac{176}{10}$ ): on the north by Dikhen, &c. (P. P.  $\frac{176}{9}$ ) claimed by Siriya and others; on the east by Helamada claimed by Wickrampedige Akura and others; on the south by Boyagodagehena claimed by Godageliyaddage Kiri Baiya; on the west by the village boundary of Watura village.
5. Rillemukalana (P. P.  $\frac{176}{12}$ ): on the north by Boyagodagehena claimed by Godageliyaddage Kiri Baiya; on the east by Helamada-aswedduma claimed by Godageliyaddage Kiri Baiya; on the south by Pillahena claimed by Godageliyaddage Kiri Baiya, Balagalahena claimed by Nuwarapassapedige Siriya and others; on the west by the village boundary of Watura village.
6. Balagalamukalana (P. P.  $\frac{176}{13}$ ): on the north by Pillahena claimed by Godageliyaddage Kiri Baiya; on the east and south by Balagalahena claimed by Nuwarapassapedige Siriya and others; on the west by the village boundary of Watura village.
7. Balagalamukalana (P. P.  $\frac{176}{14}$ ): on the north, east, and south by Pillahena claimed by Godageliyaddage Kiri Baiya and Balagala claimed by Nuwarapassapedige Siriya and others; on the west by the village boundary of Watura village.
8. Tennapitamillilamukalana (P. P.  $\frac{176}{76}$ ): on the north by Nagahamulahena claimed by Mohota and others, Searaganawellahena claimed by Rajapassapedige Sedara and others; on the east, south, and west by Amunawellahena claimed by Etugalpedige Kiri Menika and others.
9. Radawalahena (P. P.  $\frac{176}{77}$ ): on the north by Nagahamulahena claimed by Mohota and others, Searaganawellahena, &c., claimed by Rajapassapedige Sedara and others; on the east by Kaluella-ela; on the south by land described on title plan 177,488 called Yaticalawelahena claimed by W. L. Strachan (P. P.  $\frac{541}{B 69}$ ) and the village boundary of Erleodupitiya village; on the west by Amunawellahena and Paragahamulahena claimed by Etugalpedige Kiri Menika and others—are the property of the Crown.

Kegalla Kachcheri.  
August 21, 1901.

ALLAN BEVEN,  
Assistant Government Agent.

Order under Section 4, Sub-section (1), of "The Waste Lands Ordinances, 1897, 1899, and 1900," relating to Claims to Forest, Chena, Waste, and Unoccupied Lands.

In the matter of the lands commonly called or known as Talagollehena, Dehigalassehena, Siyambalagahamulahena and Katukohumulahena, and Dikhenyaya, situate in the village of Alapalawala in the Paranakuru korale of the Kegalla District, in the Province of Sabaragamuwa, and of section 4 of "The Waste Lands Ordinances, 1897, 1899, and 1900."

WHEREAS in pursuance of section 1 of the said Ordinances it was duly declared and notified on the Twenty-fifth day of October, One thousand Nine hundred, that if no claim to the lands commonly called or known as Talagollehena, Dehigalassehena, Siyambalagahamulahena, and Katukohumulahena, and Dikhenyaya, situate in the village of Alapalawala in the Kegalla District, in the Province of Sabaragamuwa, containing in extent 141 acres and 28 perches, and shown as lots 1, 3, 5, and 9 in preliminary plan 176, was made to the Assistant Government Agent of the District of Kegalla within the period of three months from the date specified in such declaration and notice, such lands would be deemed the property of the Crown and dealt with on account of the Crown:

And whereas 1, Wickrampedige Siriya; 2, Liyannalage Ukkuwa; 3, Nuwarapassapedige Siriya; 4, Horatalpedige Laminduwa; 5, Rupassapedige Unga; 6, Yaddessalage Wattuwa; 7, Yodapedige Kiriwattuwa; 8, Godageliyaddalage Kiri Baiya made claim thereto for and on behalf of their pangu (or families), and the Assistant Government Agent for the Kegalla District, in the Province of Sabaragamuwa, made due inquiry into such claim; and whereas he and the said claimants have, with the consent of His Excellency the Governor, come to an agreement in writing concerning the said lands, under section 4, sub-section (1) of the said Ordinances):

It is hereby ordered, in pursuance of the agreement afore-mentioned, that the said Wickrampedige Siriya, Liyannalage Ukkuwa, Nuwarapassapedige Siriya, Horatalpedige Laminduwa, Rupassapedige Unga, Yaddessalage Wattuwa, Yodapedige Kiriwattuwa, Godageliyaddalage Kiri Baiya will be declared to be the owners of the lands called Dikhenyaya (P. P.  $\frac{176}{9}$ ) and Siyambalagahamulahena, Katukohumulahena (P. P.  $\frac{176}{5}$ ), except the following

portions of forest land hereinafter mentioned, viz.:—Ketawalehena and Sottanamadehena, both included in (P. P.  $\frac{176}{9}$ ) aforesaid called Dikhenyaya and Hondeniyahena, 1 acre 3 roods 2 perches, included in (P. P.  $\frac{176}{5}$ ) aforesaid, called Siyambalagahamulahenyaya and Katukohumulahena, situate in the village Alapalawala in the Kegalla District, in the Province of Sabaragamuwa, as described in the annexed plan, and bounded as follows:—

1. Siyambalagahamulahena and Katukohumulahena (P. P.  $\frac{176}{5}$ ): on the north by land appearing on title plan 67,013 forming a portion of Ettie estate claimed by J. Orchard, Talagollehena (P. P.  $\frac{176}{1}$ ) claimed by Siriya and others, Suduhakurudeniya claimed by N. Setuwa, and the village boundary of Udumagama village; on the east by Kalukohumala-ela and Dehigalassehena (P. P.  $\frac{176}{3}$ ) claimed by the Crown; on the south by Galaudamukalana (P. P.  $\frac{176}{7}$ ) claimed by the Crown, Galaudamukalana (P. P.  $\frac{176}{6}$ ) claimed by the Crown, and a portion of Elangu tennemukalana (P. P.  $\frac{176}{4}$ ) claimed by the Crown, Elangatennemukalana (P. P.  $\frac{176}{4}$ ) claimed by the Crown, Angemulakumbura claimed by Vidanaduraya and others, Hondeniyakumbura claimed by H. Ukkuwa and others, Hondeniyawatta claimed by Menika; on the west by the village boundary of Watura village.
2. Dikhenyaya (P. P.  $\frac{176}{9}$ ): on the north by Elangatennamukalana (P. P.  $\frac{176}{4}$ ) claimed by the Crown; on the east by Sothanamadedeniya and Sothanamadukumbura claimed by Yaddessalage Mohota, Harankahawadeniya and Hitinawatta claimed by Jasinpedige Surangani, Medagedarawatta claimed by Nuwarapassapedige Siriya, Hitinawatta claimed by Jasinpedige Ukka and others, Rasnagollawatta and Hitinawatta claimed by Nuwarapassapedige Rattarana, Udawatta claimed by Jasinpedige Laminduwa, Waudadeniyawatta claimed by Aronan Chetty, Muttettulandewatta and Aswedduma claimed by Liyannalage Seti, Hattakumbura claimed by Godageliyaddalage Kirimenika and others, Eppelakumbura claimed by Rupassapedige Unga and others, Gantuniyadeniya (P. P.  $\frac{4,058}{8,909}$ ) and Sanduwakumbura claimed by Godageliyaddalage Kiri Baiya and others, Polgahamulaliyadda claimed by Wickrampedige Mohota, Dewalkoneaswedduma claimed by Wickrampedige Akura Vel-duraya, Dewalkonedeniya claimed by Wickrampedige Hapi; on the south by Talapolawatta and Pelawatta claimed by Wickrampedige Akura Vel-duraya, Panwattadeniya claimed by Wickrampedige Mohota and others, Yakambesamewatta claimed by Wickrampedige Sedara and others, Kiripalkadawatta and Kiripalkadadeniya claimed by Rajapassapedige Kira and others, Buluwawatta claimed by Nuwarapassapedige Siriya and others, Hitinawatta claimed by Godageliyaddalage Kiri Baiya, Muttettulanda claimed by Liyannalage Seti, Helamada-aswedduma claimed by Godageliyaddalage Kiri Baiya, Helamada claimed by Wickrampedige Akura and others, and Dikhenamukalana (P. P.  $\frac{176}{10}$ ) claimed by the Crown; on the west by the village boundary of Watura village.

And whereas it was further ordered, in pursuance of the agreement afore-mentioned, that the said first and sixth claimants Wickrampedige Siriya and Yaddessalage Wattuwa do pay to the Assistant Government Agent, Kegalla, on or before the 15th day of June, 1901, a sum of Rupees Twenty-five and Fifty Cents as purchase amount for Ketawalehena and Sottanamadehena afore-mentioned; and whereas the said first and sixth claimants have duly paid the said amount as per annexed Schedule A, the first and sixth claimants are hereby declared to be the purchasers of the said Ketawalehena and Sottanamadehena.

It is also ordered, in pursuance of the said agreement, that in consideration of their claim to a portion of chena land called Pandeniyahena, in extent 8 acres, included within Dehigalassehena (P. P.  $\frac{176}{3}$ ) aforesaid, the first three claimants, Wickrampedige Siriya, Liyannalage Ukkuwa, and Nuwarapassapedige Siriya, do accept in exchange for the said Pandeniyehena the portions of forest land Hondeniyehena and Talagollehena (P. P.  $\frac{176}{1}$ ) aforesaid, both in extent 8 acres and 30 perches; and that the whole of the land Dehigalassehena, in extent 49 acres 3 roods and 21 perches, and bounded on the north by land appearing on title plan 67,013 forming a portion of Ettie estate claimed by J. Orchard and the village boundary of Udumagama village, on the east by Deniya-ela, on the south by

Minimaruhenahena claimed by the Crown; on the west by Alukohumulla-ela and Siyambalagahamulahena, Katukohumalahena (P. P.  $\frac{176}{5}$ ) claimed by Wickrampedige Siriya and others, be hereby declared to be the property of the Crown.

Kegalla Kachcheri,  
September 21, 1901.

E. T. NOYES,  
Assistant Government Agent.

SCHEDULE A.

1. Wickrampedige Siriya, Rs. 17.50 for 1 acre 3 roods and 2 perches, called Ketawalehena (subsequently demarcated as lot 2 on W. L. O. S.  $\frac{17}{P. S.}$ ).
2. Yaddessalage Wattuwa, Rs. 8 for 3 roods and 5 perches, called Sottanamadehena (subsequently demarcated as lot 6 on W. L. O. S.  $\frac{17}{P. S.}$ ).

Proceedings under "The Waste Lands Ordinances, 1897, 1899, and 1900," relating to  
Claims to Forest, Chena, Waste, and Unoccupied Lands.

In the matter of the land commonly called or known as Dehiattemukalana, situate in the village of Alapalawala in the Paranakuru korale of the Kegalla District, in the Province of Sabaragamuwa, and of "The Waste Lands Ordinances, 1897, 1899, and 1900."

WHEREAS in pursuance of section 1 of the said Ordinances it was duly declared and notified on the Twenty-fifth day of October, One thousand Nine hundred, that if no claim to the land commonly called or known as Dehiattemukalana, situate in the village of Alapalawala in the Kegalla District, in the Province of Sabaragamuwa, was made to the Assistant Government Agent of the District of Kegalla within the period of three months from the date specified in such declaration and notice, such land would be deemed the property of the Crown and dealt with on account of the Crown:

And whereas Nissangapedige Kira of Alapalawala made claim thereto, and the Assistant Government Agent for the Kegalla District, in the Province of Sabaragamuwa, made due inquiry into such claim, and whereas he and the said claimant have come to an agreement in writing concerning the said land, under section 4, sub-section (1), of the said Ordinances:

And whereas it was ordered, in pursuance of the agreement afore-mentioned, that the said Nissangapedige Kira do pay to the Assistant Government Agent at Kegalla on or before 15th day of June, 1901, a sum of rupees forty (Rs. 40) as purchase amount for the said land more fully described hereinafter:—Lot 58 in preliminary plan 176 called Dehiattemukalana, containing in extent 3 acres 3 roods and 7 perches, as described in the annexed plan; and bounded on the north and east by Mikirigalayagehena claimed by Marasinpedige Wattuwa, on the south by the village boundary of

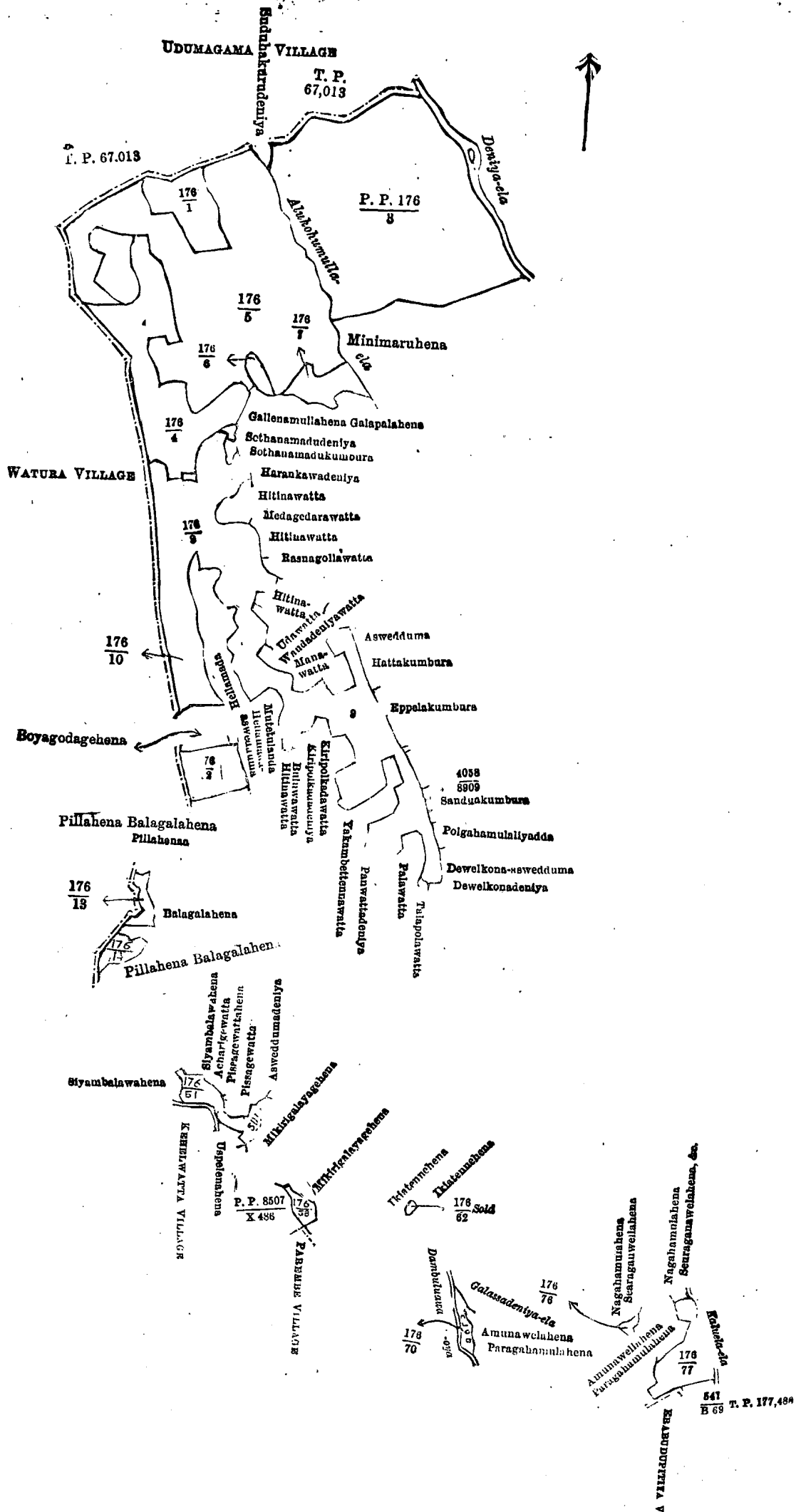
Parambe village, on the west by Dehiatthena (P. P.  $\frac{8.507}{X 486}$ ) claimed by the Crown.

And whereas the said Nissangapedige Kira has duly paid this amount as agreed, the said claimant is hereby declared to be the purchaser of the said land as described above, with the consent of his Excellency the Governor obtained to the publication of such order.

Kegalla Kachcheri,  
August 21, 1901.

ALLAN BEVEN,  
Assistant Government Agent.

[For Tracing see page 2631.]



T. P. 67,013

T. P. 67,013

P. P. 176  
8

176  
5

176  
7

176  
4

176  
9

176  
10

176  
13

4058  
8909

P. P. 8507  
X 486

176  
62 Sold

176  
76

176  
70

176  
77

541  
B 69 T. P. 177,484

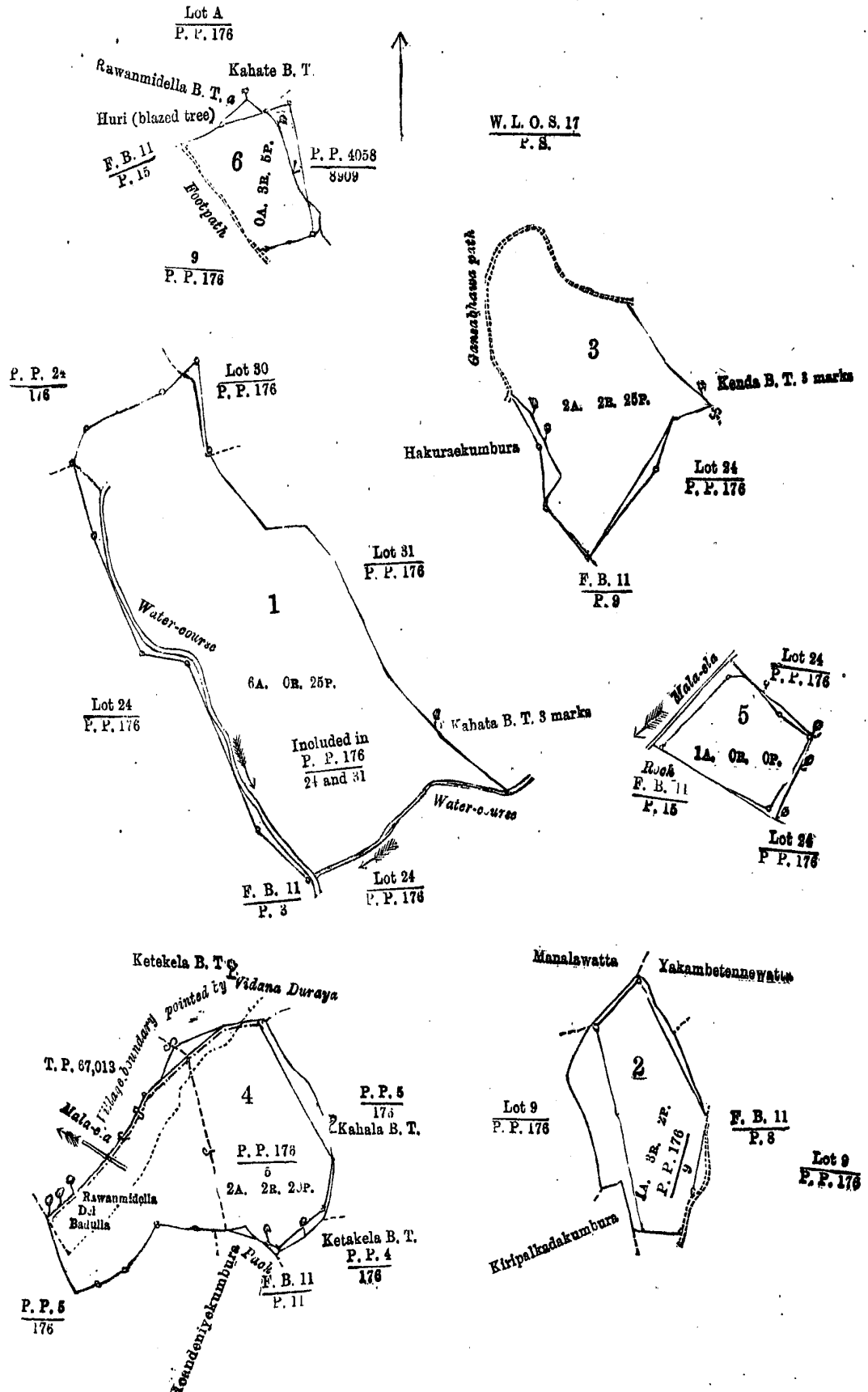
Situation : Alapalawala village in Mawata pattu of Paranakuru korale.

| Lot.   | Name of Land.                           | Extent.  |      | Lot.   | Name of Land.              | Extent.  |      |
|--------|---|----------|------|--------|----------------------------|----------|------|
|        |   | A. R. P. |      |        |                            | A. R. P. |      |
| 1 ...  | Talagollahena                           | 5        | 2 10 | 12 ... | Billemukalana              | 3        | 2 30 |
| 3 ...  | Dehigulassehena                         | 49       | 3 21 | 13 ... | Balagalamukalana           | 4        | 2 12 |
| 4 ...  | Ellangattenemukalana                    | 16       | 2 9  | 14 ... | Do.                        | 4        | 0 18 |
| 5 ...  | Siyambalagahamulahena, Katukohumalahena | 46       | 1 30 | 51 ... | Uspelenamukalana           | 13       | 3 12 |
| 6 ...  | Galaudamukalana                         | 0        | 2 22 | 58 ... | Dehiattamukalana           | 3        | 3 7  |
| 7 ...  | Do.                                     | 2        | 3 18 | 62 ... | Madubariahena              | 0        | 2 15 |
| 9 ...  | Dikhena, &c.                            | 39       | 1 7  | 70 ... | Moragahamullewattamukalana | 3        | 2 5  |
| 10 ... | Dikhenamukalana                         | 5        | 0 29 | 76 ... | Tennepitamillamukalana     | 1        | 2 7  |
|        |   |          |      | 77 ... | Radawalahena               | 16       | 1 30 |

Surveyor-General's Office,  
Colombo, October 20, 1399.

\* Sold.

S. J. C. MORE,  
for Surveyor-General.



Plan of 6 allotments of land, situated in the village Alapalawala in Mawata pattu of Paranakuru korale in the District of Kegalla, Province of Sabaragamuwa, containing in extent :-

| Lot. | Extent. |    |    |
|------|---------|----|----|
|      | A.      | R. | P. |
| 1    | 6       | 0  | 25 |
| 2    | 1       | 3  | 2  |
| 3    | 2       | 2  | 25 |
| 4    | 2       | 2  | 20 |
| 5    | 1       | 0  | 0  |
| 6    | 0       | 3  | 5  |

|           |                         |                     |               |
|-----------|-------------------------|---------------------|---------------|
| Lot No. 1 | called Galendamulahena, | included in lot 24, | P. P. 176     |
| Do. 2     | do. Ketawalehena,       | do.                 | 9, P. P. 176  |
| Do. 3     | do. Hakuraewattehena,   | do.                 | 24, P. P. 176 |
| Do. 4     | do. Hoandenyahena,      | do.                 | 5, P. P. 176  |
| Do. 5     | do. Peellagedarahena,   | do.                 | 24, P. P. 176 |
| Do. 6     | do. Sottanamadehena,    | do.                 | 9, P. P. 176  |

Surveyor-General's Office.  
Colombo, June 22, 1899.

S. J. C. MORE.  
for Surveyor-General.

## ABSTRACTS OF SEASON REPORTS.

### ABSTRACTS OF SEASON REPORTS FOR THE MONTH OF SEPTEMBER, 1901.

#### WESTERN PROVINCE.

##### COLOMBO AND NEGOMBO DISTRICTS.

Paddy : yala crops are being harvested. The prospects of a fairly good maha harvest continue to be favourable. Dry grain : no cultivation worth reporting.

Other products : the supply of vegetables was good and prices were reasonable, but fruit was scarce and dear. Prices of staple products : rice, Rs. 3 to Rs. 5 a bushel ; cocoanuts, Rs. 25 to Rs. 40 a 1,000.

Rainfall : there was very little rain during the month.

Remarks on harvest prospects generally : the fine weather has greatly facilitated harvest work, and a good yala harvest may be generally expected.

Observations on the health of the inhabitants : with the exception of a few cases of dysentery, fever, measles, chickenpox, and smallpox in some parts of the district, the health of the inhabitants was generally good.

##### KALUTARA DISTRICT.

Paddy : the yala harvest has been reaped in fine weather, and preparations are being made for the maha cultivation.

Dry grain : nil, except in Rayigam korale, where few chenas and owitas have been sown with dry grain.

Other products : fruit and vegetables are scarce, except in Rayigam korale, where cucumber, beans, and oranges are procurable.

Prices of staple products : rice, Rs. 4 to Rs. 5 a bushel in the totamunes, Rayigam korale, and Pasdun korale east, and Rs. 4 to Rs. 6 per bushel in the Pasdun korale west.

Cocoanuts : Rs. 40 to Rs. 50 per 1,000 in the Pasdun korale, Rs. 32.50 to Rs. 35 in Rayigam korale, and Rs. 35 to Rs. 40 in the totamunes.

Rainfall at Kalutara : total 4.04 in. ; daily mean .13 in.

Remarks on harvest prospects generally : it is too early to express an opinion on the next circuit.

Health of people : good, except for a case of smallpox at Maligahena in the Kalutara totamune, a few cases of chickenpox in the totamunes and Rayigam korale, and of dysentery in Rayigam korale.

Health of cattle : good.

#### CENTRAL PROVINCE.

##### KANDY DISTRICT.

Paddy, maha : the paddy in all the divisions is being transplanted. In Uda Dumbara, fields are being ploughed.

Yala : the harvesting of the crops in Udunuwara, Harris pattu, and Uda Dumbara is over.

Prospect of crop : good.

Dry grain, maha : hill paddy plants in Harris pattu are in blade, in Tumpane they are blossoming, in Udunuwara emu is being sowed, and in Uda Dumbara and Uda Bulatgama chenas are being cleared.

Yala : in Udunuwara, Yatinuwara, Tumpane, and Harris pattu kurakkan is being reaped.

Prospect of crop : fair.

Rainfall : sufficient.

Prices : paddy, Re. 1.50 per bushel ; kurakkan, Re. 1.25 per bushel ; rice, Rs. 5.25 per bushel ; cocoanuts, Rs. 4.50 per 100.

Health of people : good.

Health of cattle : good. Few cases of foot-and-mouth disease in Pata Hewaheta and Tumpane.

## MATALE DISTRICT.

Weather : most part dry.  
 Paddy : Matale south, yala reaping over ; maha cultivation going on. Matale north, yala nearly over. Matale east, yala reaping still going on some crops are in ear.  
 Dry grain : Matale south, yala kurakkan chenas reaped. Matale east and Matale north, maha cultivation going on.  
 Tanks in Matale north empty. Kuttie work being done.  
 Health of people : good. There is measles and chickenpox here and there.  
 Health of cattle : good. A few cases of hoof-and-mouth disease reported from Matale south.

## NUWARA ELIYA DISTRICT.

Paddy : Kotmale weeding and transplanting. Walapane and Uda Hewaheta plants two months old.  
 Dry grain : Kotmale, kurakkan plants two months old; prospects good. Walapane and Uda Hewaheta chenas are being cleared.  
 Rainfall : Kotmale, abundance of rain during the latter part of the month; and in the other two divisions there were few rainy days.  
 Health of population : there were a few cases of chickenpox at Talawakele bazaars.  
 Health of cattle : hoof-and-mouth disease prevailed in some villages of Kotmale and Uda Hewaheta, but not of a serious nature.

## NORTHERN PROVINCE.

## JAFFNA DISTRICT.

Rainfall : 2.72 in. as registered at the Public Works Department Office, Jaffna.  
 Weather : dry and hot. There were some showers of rain during the latter half of the month ; wind blowing from south-west.  
 Paddy cultivation : paddy fields are being sown.  
 Tobacco cultivation : the sale of tobacco is going on. The price is less than that paid last year. In some parts of the district the plants are being cut and cured, and in others the gardens are being manured preparatory to planting.  
 Health of people : not satisfactory. Smallpox was introduced to Kayts from Colombo. Measles, chickenpox, and mumps, and stray cases of fever have been reported from some parts of the district.  
 Health of cattle : no disease reported.  
 Prices of staple articles : paddy, Rs. 2 per bushel ; rice, Rs. 4.50 per bushel ; thinaichami, Re. 1.75 per bushel ; panichami, Re. 1.50 per bushel.

## MANNAR DISTRICT.

Weather : slight drizzling amounted to .18 in. ; heat moderate ; wind generally from the south-west.  
 Agriculture : 1st kalapokam paddy stacks being threshed. Fields and tobacco gardens being manured.  
 Health of people : satisfactory.  
 Health of cattle : satisfactory. The cattle are suffering from want of pasture and water, especially in Mannar island.  
 Price of grain : rice, Rs. 4.57 per bushel ; paddy, Re. 1.50 per bushel.

## MULLAITTIVU DISTRICT.

Weather : good rains are reported from every part of the district, except the maritime pattus.  
 Crops : preparations for the ensuing kalapoka cultivation are going on. Sowing has commenced in some villages, while in others the fields are being ploughed and manured. Threshing of paddy had to cease owing to rain and the absence of wind. The idaippoka under the kumarapuram springs was reaped and stacked.  
 General health : satisfactory.  
 Health of cattle : good.  
 Prices of grain : paddy, Re. 1.50 per bushel ; rice, Rs. 4 per bushel ; kurakkan, Re. 1.25 per bushel ; ellu, Rs. 4 per bushel ; kollu, Rs. 2.50 per bushel ; ulurthu, Rs. 4 per bushel ; paiyaru, Rs. 4 per bushel.

## SOUTHERN PROVINCE.

## GALLE DISTRICT.

[Report not received.]

## MATARA DISTRICT.

Weather : wet.  
 Crops : yala crop being harvested.  
 Health of people : good.  
 Health of cattle : good.  
 Prices of articles of food : rice, Rs. 5 per bushel ; paddy, Re. 1.50 per bushel ; dry grain, Re. 1.25 per bushel ; cocoanut, Rs. 33 per 1,000.

## HAMBANTOTA DISTRICT.

Paddy : the yala crop is being reaped ; outturn good, except at Tissa, where there was a partial failure owing to drought.  
 Fine grain : preparation for maha begun.  
 Weather : had a few showers of rain during the latter part of the month.  
 Health : good.  
 Murrain : no appearance of it.  
 Prices : country rice, Rs. 4.37 per bushel ; Const rice, Rs. 4.50 per bushel ; paddy, Re. 1.67 per bushel ; kurakkan, Re. 1.50 per bushel ; cocoanuts, Rs. 40 per 1,000 ; plantain bunches, Rs. 30 per 100 ; Indian corn, 50 cents per 100 ; sweet potatoes, Re. 1 per cwt. ; pumpkins, Rs. 20 per 100.

## EASTERN PROVINCE.

## BATTICALOA DISTRICT.

Paddy : waiting for rain to plough for munmari. Other grains, nil.  
 Price of grain : Re. 1.75 a bushel.  
 Public health : normal.  
 Cattle : hoof-and-mouth disease stray cases.  
 Rainfall : 3.20 in. in 1900 ; 4.91 in. in 1901.



## TRINCOMALEE DISTRICT.

Rainfall : 10·71 in.  
 Paddy : pinmari crop at Tamblegam reaping commenced.  
 Tobacco : partly sold.  
 Fishery : good.  
 Health of people : measles and mumps subsiding.  
 Health of cattle : good.  
 Price of staple articles : paddy, Re. 1·75 per bushel ; rice, Rs. 4·48 per bushel.

## NORTH-WESTERN PROVINCE.

## KURUNEGALA DISTRICT.

Katugampola Hatpattu.—Maha paddy young ; suffered a little from drought ; prospects unfavourable on account of drought. Chena land being prepared for sowing. Health of people and cattle : satisfactory.  
 Dambadeni Hatpattu.—Yala crop being threshed ; maha paddy young and withering ; chenas ready for sowing. Health of people : good, except in one korale, where measles and chickenpox have appeared. Health of cattle : good.  
 Dewameddi Hatpattu.—Maha paddy half grown, but parched up ; prospects unfavourable on account of drought. Chenas being cleared. Health of people and cattle : good.  
 Waudawili Hatpattu.—Sowing for maha completed ; weather not favourable. There were a few cases of chickenpox. The health of people in other respects good. Health of cattle : fair.  
 Wannu Hatpattu.—Paddy reaped. Chenas are being prepared for maha cultivation. Health of people : good. Health of cattle : fair.  
 Hiriyala Hatpattu.—Fields are being cultivated for maha. Chena lands are cleared and are being sown. There has been no rain, except a few showers at the close of the month. Health of people and cattle : good.

## PUTTALAM DISTRICT.

Paddy : in Demala hatpattu the crops in a few villages have been gathered in and are being threshed. The crops under Mahauswewa have been partly damaged for want of water. There has been no cultivation either in Puttalam pattu or Kalpitiya division.  
 Fine grain : in Demala hatpattu and Rajakumarwanni pattu of the Puttalam pattu division chenas are being prepared for maha cultivation. There has been no cultivation in Kalpitiya division.  
 Staple products : the price of rice ranged from Rs. 4 to Rs. 4·50 per bushel ; paddy, from Re. 1·50 to Re. 2·25 per bushel ; kurakkan, from Re. 1 to Re. 1·25 per bushel ; and coconuts from Rs. 3 to Rs. 4 per 100 nuts.  
 Health of the people : in general good. Five cases of smallpox occurred in villages in Akkarai pattu south of Puttalam pattu division, and two cases, one that of an infant, proved fatal.  
 Rainfall : the rainfall registered at Puttalam was ·95 of an inch.

## CHILAW DISTRICT.

Pitigal Korale Northern Division.—Paddy cultivation : bala-wi paddy cultivation of yala harvest is still being reaped in some villages, and in some has already been reaped. The maha paddy sown for yala cultivation is damaged in some villages, in some is in fair condition, and in some is still being sown. Tobacco cultivation is thriving well, but a few galas have been abandoned for want of water. Health of population is generally good. Health of cattle : hoof-and-mouth disease among cattle at Battulu-oya, Pudukkudirippu, Pulichchakulam, and Kiriyanakalliya has been reported, but is decreasing now. The value of fish caught up to the end of the month is about Rs. 1,500.  
 Pitigal Korale Central Division.—Paddy cultivation : about 7,600 bushels of paddy have been sown during the month in this division. The young crops are withering in many of the villages for want of rain and water in tanks and oyas. The produce of the last yala crops is reported to be 3,607½ bushels. General health of people is good. 122 cases of ordinary fever, 41 of measles, and 12 of chickenpox have been reported from six villages up to the end of the month, but all the patients have recovered. Health of cattle is good, but they are suffering much from want of pasture. The value of fish caught during the month is about Rs. 138.  
 Pitigal Korale Southern Division.—Paddy cultivation : about 55 bushels of paddy have been sown during the month. The yala crop has been gathered in. The standing crops in the upper level fields are withering for want of rain. Hemp has been gathered in, and tobacco galas are promising, but rain is much wanted. The plants in nearly all galas have been pruned. The drought is severe, and coconut trees are effected. Health of people is fair. Health of cattle is good, but there is a scarcity of pasture.

## NORTH-CENTRAL PROVINCE.

## ANURADHAPURA DISTRICT.

Rainfall : the rainfall at Anuradhapura during the month shows 5·24 in.  
 Paddy cultivation : paddy crops are being reaped and gathered.  
 Health of people : satisfactory, save in the village Kendewa, where Ratemahatmaya, Northern Province, reports measles to be prevalent.  
 Health of cattle : good, but the Ratemahatmaya, Northern Province, reports that hoof-and-mouth disease is prevailing in two villages in Willachchiya korale.  
 Tanks : water in tanks is scarce, the tanks in Tamankaduwa are one-fourth full.

## PROVINCE OF UVA.

## BADULLA DISTRICT.

Weather : dry with occasional showers.  
 Paddy : yala crop in different stages of growth ; prospects middling.  
 Chenas : preparations for sowing going on.  
 Fruits and vegetables : scarce and dear.  
 Health of people : normal. Measles, chickenpox, and sore-eyes reported from different parts of the Province.  
 A few cases of dysentery reported from Dehiwinipalata.  
 Health of cattle : good.

PROVINCE OF SABARAGAMUWA.

RATNAPURA DISTRICT.

Paddy : in Kuruwiti, Nawadun, Atakalan, and Kolonna korales yala crops are being harvested, and generally a good outturn is expected. Cultivation of fields for the maha harvest is in progress throughout the district with favourable prospects, except in Kadawata and Meda korales, where the maha crops have advanced and are being reaped, and a good crop expected.

Dry grain : in Kuruwiti korale chena crops are young. In Nawadun korale yala chenas are being reaped and sowing of maha chenas completed. Weather is favourable. In Atakalan korale el-wi chenas are about two months old. In Kukulu korale el-wi and kurakkan crops for the yala harvest are being gathered in. In Atakalan korale kurakkan crops are being reaped. In Kadawata and Meda korales kurakkan cultivation is in progress.

In Kuruwiti and Nawadun korales yala crops on owiti are ripening and being reaped. Sowing of owiti land for maha cultivation in Nawadun korale has been completed; prospects are favourable.

The health of the people on the whole is satisfactory, and no murrain among cattle has been reported.

KEGALLA DISTRICT.

Paddy : yala has been harvested, the yield is generally good ; maha prospects are good. Late maha fields are being cultivated.

Dry grain : hill paddy and iringu prospects are good ; mun has been reaped ; the outturn is good ; kurakkan is being harvested ; amu is being sown. General outlook is satisfactory.

Prices : paddy, Re. 1.25 to Re. 1.50 per bushel ; hill paddy, Re. 1 to Re. 1.25 per bushel ; kurakkan, Re. 1 per bushel ; amu, 75 cents to 87 cents per bushel.

Rainfall : Ruanwella, 11.17 in. ; Kegalla, 4.66 in.

Cattle disease : a few cases of foot-and-mouth disease have been reported from Beligal korale.

Health of people is in general good.

SALES OF ARRACK, TOLL, AND OTHER RENTS.

NOTICE is hereby given that the Government Agent for the Central Province will receive sealed tenders for the purchase of the under-mentioned Toll Rents of the Central Province from January 1 to December 31, 1902. The tenders, which must be in sealed envelopes superscribed "Tender for Toll Rents," will be received at the Kandy Kahcheri until 1 o'clock P.M. on Thursday, October 31, 1901, when they will be opened, and all persons making tenders will be required to be present or to satisfy the Government Agent by some duly accredited agents that the tender is made bona fide.

The person whose tender is selected by the Government Agent for submission to the Governor will be required to deposit at once one-tenth of the purchase amount in cash, and should the tender be accepted by His Excellency the Governor, to furnish approved security for one-half of the whole purchase amount, or in cash for one-third of the whole purchase amount, within thirty days of the date of the receipt by him of the notification of the Governor's acceptance of his offer.

He will also be required to deposit money to pay the fees of the Crown Counsel for examining and giving his opinion on the title deeds of properties tendered by him as security, and for examining and settling the security bond, and the fees charged by the Crown Proctor for examining documents and drawing the security bond, and also the expenses for appraising the properties and of registering the security bond.

All title deeds tendered as security should be accompanied by a certificate obtained from the Registrar of Lands that the lands to which they relate are unencumbered. This certificate must be obtained at the cost of the party offering the security.

Further information can be obtained on application to the Government Agent.

Municipal Tolls.

1. Peradeniya bridge and Iriyagama road toll.
2. Katugastota bridge and road toll.
3. Gonawatta ferry and Talatu-oya bridge. Payment of toll at either place on the same day will clear the other.
4. Ampitiya and Gurudeniya road tolls. Payment of all at either place on the same day will clear the other.

Government Tolls.

1. Gampola bridge.
2. Pussellawa road toll.
3. Bambarakele-Kodigaha road toll.
4. Gondennawa road toll.
5. Bowwagama bridge.
6. Kadawala road toll.
7. Teldeniya bridge and Kengalla road toll.
8. Madawala road toll.
9. Kaludaela-Perabahuenna road toll.
10. Balakaduwa road toll.
11. Kolonghamulla road toll.
12. Rikiligaskada road toll.
13. Weragantota ferry.
14. Gampola and Kadugannawa road tolls. Payment of toll at either place on the same day will clear the other.

Kandy Kahcheri,  
October 15, 1901.

H. WACE,  
Government Agent.

මෙහි පහත සඳහන්වෙන මධ්‍යම දිසාවේ පාලම් රේන්ද වම් 1902 ක්වූ පනවාරි මස 1 වෙනි දින පටන් දෙසැම්බර් මස 31 වෙනි දින දක්වා ආණ්ඩුවෙන් බඳවාගන්නට එවනලද මුදලක් ඉල්ලීමට පත්වන මධ්‍යම දිසාවේ ආණ්ඩුවේ ඒජන්ත උන්කාන්සේ විසින් භාරගනු ලැබේ. මතු ක් මුදලක් ඉල්ලීමට මතුපිට භවත් ඇත්විලෝප් රළ "Tender for Toll Rents" පාලම් රේන්ද සඳහා ඉල්ලීමට සහ වාසනම ඇතුළු වම් 1901 ක්වූ මක්කෝමු මස 31 වෙනි වූහස් පසින්ද පස්වරු එක වනතුරු මහනුවර කම්මානි රියට භාරගනු ලැබේ. එවට එසිදි ඒවායේ මුද් දර කඩා බලනවා ඇත. තවද ඉල්ලීමට දී සිටින සෑමදෙනාම ඉදිරිපිට ඇවිත් (නැතහොත් තමන් විසින් වෙන අයෙකුට නිසි බලයක් දී මුහු එවා හෝ) ඒ දෙනලද ඉල්ලීමට සැබෑවූ ඇත්තේ ඒවා බවට ඒජන්ත උන්කාන්සේට එක්කු ගන්වන්නට ඕනෑය.

ආණ්ඩුවේ ඒජන්තාධිපතිවරයාගේ විසින් උතුරු  
තනුවන්ගේ වෙත ඔප්පුකර සිටීමට තෝරා  
ගන්නාලද ඉල්ලීම පත්‍රය අයිතිකාරයා විසින් ඉල්ලීම  
ලාභ ගණනෙන් දසයෙන් කෙටසකට වැටහෙන  
මුදල් ගණන සල්ලිවලින් වහාම ඇප තිබේට  
මිනිසුන් පමණකුත් නොව එම ඉල්ලීම උතුරු  
වහන්සේ විසින් භාරගන්නට යෙදුණිනම් ඔහුගේ  
ඉල්ලීම උතුරු වහන්සේ විසින් ඒජන්තාධිපති  
බව දැනුණු දින පටන් තිස්දවසක් ඇතුළතදී  
එම ඉල්ලීම ගණනෙන් දෙකෙන් පංගුවකට වර්තනා  
ඇප ඒජන්තාධිපති මුද්‍රා ඔප්පුවලින් හෝ තුණෙන්  
පංගුවකට වර්තනා ඇප මුදලෙන් හෝ තිබා සම  
පුණීකරන්නට මිනිසුන්.

ඇප පිණිස තිබෙන ලද ඔප්පු සෝදිසිකරීම  
සඳහා ආණ්ඩුවේ අද්වකාත්වරයාගේ සේව ගෙවිය  
යුතු වූ ගාස්තුවද, ඇප ඔප්පු සෑදීමටද, ඒවා සෝ  
දිසිකර සම්පුණීකරීමටද, ඉඩම් තක්සේරුකරී  
මට සහ ඇප ඔප්පු රෙජිස්ටර් කෙරීමට ගෙවිය  
යුතු වූ ගාස්තුවද ඔහු විසින් ගෙවන්නට මිනිසුන්.

ඇප වෙනුවෙන් තිබෙන ලද ඉඩම්වල ඔප්පු ඒවා  
මිට ප්‍රථම ඇපේකට නොහොත් උකසකට සටන්  
තැනි බවට ඉඩම් ලියා පදිංචිකරණ රෙජිස්ට්‍රාර්  
තුනගෙන් සහතිකපත්‍රයක් ලබාගත යුතුයි.  
මෙම සහතිකපත්‍රය ලබාගැනීමට මිනිසුන්  
වියදම ඇප තෘත අය විසින් දරිය යුතුයි.

මේ ගැන වැඩිදුර කාරණා ආණ්ඩුවේ ඒජන්තා  
ධිපතිවරයාගේ සේවයෙන් ඉල්ලීමකල විට දැනගත  
පුළුවන.

**නාගරික සභාවට අයිති පාලම් රේන්ද.**

- 1. පේරාදෙණියේ පාලම් සහ රේසගම පාරේ රේන්දය.
- 2. කටුගස්තොට පාලම් සහ පාරේ රේන්දයද.
- 3. ගෝතාවත්තේ තොටුපල සහ නලකුමයේ පාලම්.

මෙයින් එක රේදපලකදී රේන්දකාසි ගෙවී  
වොත් එදවස තුලදී අතිකට රේන්දකාසි ගෙවී  
මෙන් නිදහස්ය.

- 4. අම්පිටිය සහ ගුරුදෙණියේ පාරේ රේන්ද.
- මෙයින් එක රේන්දපලකදී රේන්දකාසි ගෙවී  
වොත් එදවස තුලදී අතිකට රේන්දකාසි ගෙවී  
මෙන් නිදහස්ය.

**ආණ්ඩුවේ පාලම් රේන්ද.**

- 1. ගම්පල පාලම්.
- 2. පුස්සැල්ලාවේ පාරේ රේන්දය.
- 3. බෙරකැලේ කොඩිගහපාරේ රේන්දය.
- 4. ගෝන්දෙන්නාවේ පාරේ රේන්දය.
- 5. බව්වාගම පාලම්.
- 6. කඩවල පාරේ රේන්දය
- 7. තෙල්දෙණියේ පාලම් සහ කෙත්ගල්ලේ පාරේ රේන්දය.
- 8. මඩවල පාරේ රේන්දය.
- 9. කළුදැල, පෙරබහුතැන්නේ පාරේ රේන්දය.
- 10. බලකඩුවේ පාරේ රේන්දය.
- 11. කොලොන්නගම පාරේ රේන්දය.
- 12. රිකිල්ලගස්කඩ පාරේ රේන්දය.
- 13. වේරගම්තොට තොටුපල.
- 14. ගම්පල සහ කඩුනන්නාවේ පාරේ රේන්ද.

මෙයින් එක රේන්දපලකදී රේන්දකාසි ගෙවී  
වොත් එදවස තුලදී අතිකට රේන්දකාසි ගෙවී  
මෙන් නිදහස්ය.

එම්. ජේස්,  
ආණ්ඩුවේ ඒජන්තාධිපතිවරයාගේ සේ.

වම් 1901 ක්වූ ඔක්තෝබර් මස  
15 වෙනි දින මහනුවරදීය.

NOTICE is hereby given that the Assistant Govern-  
ment Agent, Matara, will put up for re-sale by  
public auction, at the risk of the original purchasers, the  
under-mentioned Tolls from November 1 to December  
31, 1901, on Thursday, October 31, 1901, at 1 P.M., at  
Matara Kachechi:—

- 1. Road toll at Dondra.
- 2. Road toll at Talpawela and bridge toll at Bantattara.
- 3. The bridge toll rent, Polwatta and Polkandan-ela.

The purchaser must deposit one-tenth of the purchase  
amount on the day of sale in cash and complete the  
necessary security on or before November 10, 1901.

*Reason for Re-sale.*

Non-payment of the instalment for September, 1901.

R. N. THAINE,  
for Government Agent.

Galle Kachechi,  
October, 15, 1901.

වම් 1901 ක්වූ නොවැම්බර් මස 1 වෙනි දින  
සිටින දෙසැම්බර් මස 31 වෙනි දින වනතුරු  
මෙහි පහත සඳහන්වන රේන්ද පලම් ගැනුම්  
කාරයින්ගේ අප්‍රයෝජනයට ඒජන්තාධිපතිවරයාගේ  
සේවයෙන් ඔක්තෝබර් මස 31 වෙනි දින සිටින  
නිදසු දවල් සිදුවේ එයට ප්‍රසිද්ධ වෙන්දේසියේ  
මාතර කවිචේරියේදී දෙවනුව විකුණනට යෙදෙ  
නවා ඇත, එනම්:—

- 1. දෙවිනුවර රේන්දය.
- 2. තල්පාවල පාරරේන්දය සහ බත්ඔත්තර පාලම් රේන්දය.
- 3. පොල්වත්ත සහ පොල්කඳන්ඇල පාලම් රේන්දය.

ඉල්ලීමකරයෝ විසින් රේන්දය ගන්ට දෙන  
මුදලෙන් දසයෙන් පංගුවක් රේන්දේට ඇප  
පිණිස අත්පිට ගෙවා ලබන නොවැම්බර් මස 10  
වෙනිදිනින් මෙහා මිනිසු ඇප සම්පුණීකරන්නට  
මිනිසුන්.

ආර්. ඇන්. තේන්,  
ආණ්ඩුවේ ඒජන්තාධිපතිවරයාගේ සේ.

වම් 1901 ක්වූ ඔක්තෝබර් මස 15 වෙනි  
දින ගාල්ලේ කවිචේරියේදීය.

NOTICE is hereby given that on Monday, October  
28, 1901, at 1 P.M., will be put up for re-sale at  
the Galle Kachechi, at the risk of the original purchasers,  
the under-mentioned Arrack Rents of the Southern  
Province, the original purchasers of which may have failed  
on or before that date to pay the instalment for the month  
of September, 1901.

The purchasers at the re-sale should deposit one month's  
rent of the purchase amount on the day of sale and  
complete the necessary security without delay.

*Galle District.*

From November 1, 1901, to December 31, 1901.

- 1. Four Gravets, Galle, and Akmimana.
- 2. Wellaboda pattu, Gangaboda pattu, and Hinidum pattu.
- 3. Bentota-Walallawiti korale.
- 4. Talpe pattu.

*Hambantota District.*

From November 1 to December 31, 1901.

- 5. Giruwa pattu west and Magam pattu.
- 6. East Giruwa pattu.

*Matara District.*

From November 1 to December 31, 1901.

7. Four Gravets, Matara, and Makewita.
8. Weligama and Morowak korales.
9. Wellaboda and Gangaboda pattus.
10. Kandaboda pattu.

Galle Kachcheri,  
October 16, 1901.

G. M. FOWLER,  
Government Agent.

මෙහි පහත සඳහන්වන දකුණු පලාතේ අරක්කු රේන්ද ගැන මුල් ගැනුම්කාරයින් විසින් වර්ෂ 1901 ක්වූ සැප්තැම්බර් මාසේදී ගෙවිය යුතු මුදල වර්ෂ 1901 ක්වූ ඔක්තෝබර් මස 28 වෙනි සඳුදන සෙවන මගින් ගෙවන ලද්දකට අදාළවන විනම් එකී දින දවල් එකට ගාල්ලේ කම්මේරියේදී මුල් ගැනුම්කාරයින්ගේ අප්‍රයෝජනයට දෙවන විකුණන ලද්දකට යොදනවා ඇත.

එකී අරක්කු රේන්ද දෙවන විකුණීමේදී ගැනුම්කාරයා විසින් විනම් මුදලෙන් මාසේක මුදල විකුණ දවසේදී ගෙවන ලද්දකට මිනිසුන් සහ නොප මාළු ඇප සම්පූර්ණකරන ලද මිනිසුන්.

**ගාම දිස්ත්‍රික්කයේ.**

වර්ෂ 1901 ක්වූ නොවැම්බර් මස 1 වෙනි දින පටන් වර්ෂ 1901 ක්වූ දෙසැම්බර් මස 31 වෙනි දින දක්වා :

1. ගාල්ලේ කඩවත්සනර සහ අක්මමන.
2. වැල්ලඹපත්තුව සහ ගඟේ බසවත්තුව සහ හීන්දුම්පත්තුව.
3. බෙත්තොට චලල්ලා විවිදේ කාරලේ.
4. තල්පේපත්තුව.

**හම්බන්තොට.**

වර්ෂ 1901 ක්වූ නොවැම්බර් මස 1 වෙනි දින පටන් වර්ෂ 1901 ක්වූ දෙසැම්බර් මස 31 වෙනි දින දක්වා :

5. නැගෙනහිර ගිරා වාපත්තුව.
6. මාගම්පත්තුව සහ බසනාහිර ගිරා වාපත්තුව.

**මාතර දිස්ත්‍රික්කයේ.**

වර්ෂ 1901 ක්වූ නොවැම්බර් මස 1 වෙනි දින පටන් දෙසැම්බර් මස 31 වෙනි දින දක්වා :

7. මාතර කඩවත්සනර සහ මාතාවිට.
8. වැල්ලඹ සහ මොරට්කෝරලේ.
9. වැල්ලඹපත්තුව සහ ගඟබඩපත්තුව.
10. කන්දබඩපත්තුව.

ඒ. ඇම්. ජවුලර්,  
ආණ්ඩුවේ ඒජන්තාධිපති.

වර්ෂ 1901 ක්වූ ඔක්තෝබර් මස 16 වෙනි දින ගාල්ලේ කම්මේරියේදී.

NOTICE is hereby given that the Government Agent, Galle, will put up for re-sale by public auction, at the risk of the original purchaser, the under-mentioned Tolls from November 1 to December 31, 1901, on Saturday, October 26, 1901, at 1 P.M.:-

1. The road toll at Welitara.
2. Ferry toll at Halpatota.
3. Ambalangoda, Elpitiya.
4. Kahawa.
5. Baddegama.
6. Hirimbure.
7. Labuduwa, Akmimana.
8. Paraduwatia.

The purchaser must deposit one-tenth of the purchase amount on the day of sale in cash and complete the necessary security on or before November 15, 1901.

*Reason for Re-sale.*

Non-payment of the instalment for September, 1901.

Galle Kachcheri,  
October 16, 1901.

G. M. FOWLER,  
Government Agent.

වර්ෂ 1901 ක්වූ නොවැම්බර් මස 1 වෙනි දින පටන් දෙසැම්බර් මස 31 වෙනි දින වනතුරු මෙහි පහත සඳහන්වන රේන්ද පලමු ගැනුම්කාරයින්ගේ අප්‍රයෝජනයට ඒජන්තාධිපතියාගේ විසින් වර්ෂ 1901 ක්වූ ඔක්තෝබර් මස 28 වෙනි දින දවල් පසුව එකට ප්‍රසිද්ධ වෙන් දේසියේ දෙවන විකුණන ලද්දකට යොදනවා ඇත.

1. වැල්ලඹ පාරේ රේන්දය.
2. හල්ලපාතොට නොවැම්බර් රේන්දය.
3. අම්බලමගොඩ, ඇල්පිටිය.
4. කහට.
5. බද්දේගම.
6. හිරිබුරු.
7. ලඹදුව, අක්මමන.
8. පරදුවත්ත.

ඉල්ලුම්කාරයන් විසින් රේන්දය ගන්ව දෙන මුදලෙන් දහසෙන් පංගුවක් රේන්දට ඇප පිණිස අත්පිට ගෙවා ලබන නොවැම්බර් මස 15 වෙනිදින මෙහා මිනිසුන් ඇප සම්පූර්ණකරන ලද මිනිසුන්.

දෙවන විකුණන ලද්දකට යොදන කාරණය නම් 1901 ක්වූ සැප්තැම්බර් මාසයට ගෙවන ලද මුදල නොගෙවී තිබීමයි.

ඒ. ඇම්. ජවුලර්,  
ආණ්ඩුවේ ඒජන්තාධිපති.

වර්ෂ 1901 ක්වූ ඔක්තෝබර් මස 16 වෙනි දින ගාල්ලේ කම්මේරියේදී.

NOTICE is hereby given that the Government Agent for the North-Western Province will receive sealed tenders for the purchase of the under-mentioned Toll Rents of the North-Western Province from January 1 to December 31, 1902. The tenders, which must be in sealed envelopes superscribed "Tender for Toll Rents," will be received at the Kurunegala Kachcheri until 1 o'clock P.M. on Saturday, October 26, 1901, when they will be opened. All persons making tender must be present. In the absence of any tenderer no notice will be taken of his tender. The person whose tender is selected by the Government Agent for submission to the Governor—should any be so selected—will be required to deposit at once one-tenth of the purchase amount in cash; and should the tender be accepted by His Excellency the Governor, to furnish approved security for one-half of the whole purchase amount, or in cash for one-third of the whole purchase amount, within thirty days of the date of the receipt by him of the notification of the Governor's acceptance of his offer.

No title deeds will be accepted as security without a letter signed by the owner stating his willingness to hypothecate the same as security. All title deeds tendered as security should be accompanied by a certificate obtained from the Registrar of Lands that the land to which they refer is unencumbered. This certificate must be obtained at the cost of the party offering security. After the completion of the securities the 10 per cent. deposit referred to shall remain with the Government Agent, and shall be taken and applied in part payment of the last instalment and in part of the eleventh instalment, so far as the said 10 per cent. deposit extends.

Further information can be obtained on application to the Government Agent.

*Bridges.*

- 1. Metibokka, at or near the bridge near 13th milepost from Kandy.
- 2. Dodangaslanda, at or near the bridge between Talgodapitiya and Dodangaslanda.

*Road.*

- 3. Kurunegala-Polgahawela, at Polgahawela at or near the 47th milepost from Colombo or 11th milepost from Kurunegala.

C. A. MURRAY,  
Government Agent.

Kurunegala Kachcheri,  
October 15, 1901.

විෂි 1902 ක්වු ජනවාරි මස 1 වෙනි දින පටන් දෙසැම්බර් මස 30 වෙනි දින දක්වා මෙහි පහත සඳහන්වෙන වයඹ දිසාවේ පාලම රේන්ද පල මිලේට් ගැනීම පිණිස මුද්දරකර දෙකලද "වැන්ඩර්ස්" හෙවත් ඉල්ලීමපහ වයඹ දිසාවේ ආණ්ඩුවේ ඒජන්තලාන්තාන්සේ විසින් බාරගත්ත බව මෙසින් දැනුම්දෙමි.

"වැන්ඩර්ස්" හෙවත් ඉල්ලීමපහ මුදකරණලද ඇන්වලොස් කුලබතා එහි පිට පාලම රේන්දයට "වැන්ඩර්ස්" හෙවත් ඉල්ලීමපහ කියා පිට ලියා තිබෙන කුලබතා හැර එකී ඉල්ලීමපහ වූ 1901 ක්වු ඔක්තෝබර් මස 26 වෙනි සෙනසුරුදු පස්වරු එක වෙනකුරු කුරුණෑගල නම් චිරසේද බාරගන්නට යෙදේ. එ දේලාවට ඒවා ඇරබලන විට ඉල්ලීමකාරයෝ සියල්ලම ඉදිරිපටවින් පෙරු සිටියාව ඕනෑස. යම් ඉල්ලීමකාරයෝ එසේ ඉදිරිපිට නොසිටියේ නම් ඔහුගේ ඉල්ලීමපහය ගැණ කිසිවක් නොසලකනු ලැබේ.

උතුමානන්වනන්සේට අරිනා පිණිස ආණ්ඩුවේ ඒජන්තලාන්තාන්සේ විසින් නෝගගන්ඩ යෙ දෙන යමකිසි ඉල්ලීමපහයක සඳහන්වන ඉල්ලීම කාරයා විසින් එසේ ඉල්ලා ගන්නාලද ගණනන් සේට දහස ගනන වැටහෙන මුදල ඒ වහාම මුදලෙන් බැඳ තබන්ඩ ඕනෑය. එකී ඉල්ලීමපහය උතුමානන්වනන්සේ විසින් ඒන්තුගන්ට යෙදුනේ විනම ඔහුගේ ඉල්ලීම උතුමානන්වනන්සේ විසින් ඒන්තුගන්ට බව ඔහුට දැනුම්දෙනට යෙදෙන දින පටන් 30 දවසක් ඇතුලතද ඒන්තුගන්තු ඇප රේන්දයට නැරඹ යුතුයි. එකී ඇප ඉඩවල ලීන් නම් ඉල්ලා ගන්නාලද එහිගණනෙන් දෙකොන පහුවනට ඒන්තුගන්තු කැනිටු ඇප හෝ එසේ නොව මුදලෙන් නම් ඉල්ලා ගන්නාලද මුදලෙන් කුණෙන් පහුවනට වැටහෙන මුදල් ඇප තබන් තට ඕනෑය.

ඇපේට තබන්තට යෙදෙන ඔප්පුවල සඳහන් වන ඉඩම් අසිතිකාරයා විසින් එසේ ඒවා ඇපේට බැඳීමට කැමති බව ලියා ඔහු විසින් අත්සන්කර දෙනලද ලියුමක් නැතුව එම ඔප්පු බාරගන්ට නොයෙදේ.

ඇපේට දෙනලද සියළුම ඔප්පුවල සඳහන්වන ඉඩම් අන්කිසි උකසකට ඇපේකටබැඳිකැනි හැරියට ගනිමි ලියා පදින්විකරණ රෙජිස්තර්නහ ගෝ සහතිකපහයක් ඒ ඔප්පු සමඟ එවන්නට ඕනෑය. එම සහතිකපහය ඇප දෙන තැනැත්තාගේ විසදමෙන් ලබාගන්තට ඕනෑය.

ඇප සම්පුර්ණකර දුන්තැසින් පසු ඉහතකි බැඳ තබනලද දහසෙන් එක එසේ බැඳ තිබෙනාකාර ආණ්ඩුවේ ඒජන්තලාන්තාන්සේ වෙත තිබෙන් තට ඕනෑවින් ඇර එකී ප්‍රමාණය ලෙස වාරගන යෝ ගෙවන්නට ඕනෑ මුදලෙන් අන්තිම වාරසේ ගෙවන්නට ඕනෑ මුදල හැරියට සහ වැඩිපුර ක්වු කොන් එකොලොස්වෙන වාරසේ ගෙවන්නට ඕනෑ මුදලෙන් කොටසක් හැරියටත් ගන්තට යෙදේ.

වැඩිපුර දෙනගන්තු කරුණු ආණ්ඩුවේ ඒජන්ත ලාන්තාන්සේ වෙත ඉල්ලීමපහයක් එවීම දන ගත හැකිවේ.

**පාලම රේන්ද.**

- 1. නුවරපාරේ මැටිබොක්කේ පාලම රේන්ද පල. නුවර පාරේ 13 කනුව ලහ හෝ ඒ අසල.
- 2. දොඩන්සහලන්ද.

**පාරේ රේන්ද.**

- 3. පොල්නහමවල කුරුණෑගල පාරේ පොල් ගනාවල පාරේ රේන්දපල. කොළඹ පාරේ 47 කනුවගාමා හෝ කුරුණෑගල පාරේ 11හේ කනුව ගාමා.

සී. ඒ. මරේ,  
ආණ්ඩුවේ ඒජන්ත විමෙහ.

විෂි 1901 ක්වු ඔක්තෝබර් මස 15 වෙනි දින කුරුණෑගලදීය.

NOTICE is hereby given that on Wednesday, October 30, 1901, at 1 P.M., the Government Agent of the Province of Sabaragamuwa will put up for re-sale at the Ratnapura Kachcheri, at the risk of the original purchasers, the under-mentioned Toll Rents of the Province of Sabaragamuwa from November 1 to December 31, 1901, the original purchasers of which may have failed on or before that date to complete the eighth and ninth instalments.

The purchasers at the re-sale should deposit one-tenth of the purchase amount on the day of sale.

*Kegalla District.*

- 1. Toll at Gewilipitiya.
- 2. Toll at Ambapitiya.
- 3. Bridge toll, Maha-oya.
- 4. Bridge toll, Ruwanwella.
- 5. Bridge toll, Ambepussa.
- 6. Toll at Nawagamuwa.
- 7. Road toll, Mayinoluwa.

*Ratnapura District.*

- 1. Bridge toll at Kuruwita.
- 2. Bridge toll at Getahetta.
- 3. Bridge toll at Bilihul-oya.
- 4. Bridge toll at Kahawatta and road toll at Rakwana.
- 5. Road toll at Katandola.
- 6. Road toll at Patakada.
- 7. Road toll at Hunuwala.
- 8. Road toll at Balangoda.

W. A. WEERAKOON,  
for Government Agent.

Government Agent's Office,  
Ratnapura, October 16, 1901.

විෂි 1901 ක්වු නොවැම්බර් මස පලමුවෙනි දින පටන් දෙසැම්බර් මස 31 වෙනි දින දක්වා මෙහි පහත සඳහන්වෙන රේන්ද පලමු ගැණුම කාරයින් විසින් අගෝස්තු සහ සැප්තැම්බර් මාස වල මාසමුදල ගෙවන්ට නොයෙදුනොත් ඔවුන් ගේ අලාබේ වෙනුවට එකී රේන්ද විෂි 1901 ක්වු ඔක්තෝබර් මස 30 වෙනි දින මුද්දරද දවල් එකේ කැස්මට සබරගමු පලාමේ ඒජන්තලාන්තාන්සේ විසින් රන්තපුරේ කවිවෙරිසේදී නැවත විකුණන බව මෙසින් දන්වනුය.

නැවත විකිණීමේදී ගැණුමකාරයින් විසින් ගත් මුදලෙන් දහසෙන් කොටසක් විකිණීම දවසේදී මෙහි තබන්නට ඕනෑය.

**කෑගල්ල දිස්ත්‍රික්කේ.**

- 1. ගැවිලිපිටියේ පාරේ රේන්දයද.
- 2. අඹන්පිටියේ පාරේ රේන්දයද.
- 3. මහමසේ පාලම රේන්දයද.
- 4. රැවන්වැල්ලේ පාලම රේන්දයද.

- 5. අමෙයිස්සේ පාලම් රේන්දසද.
- 6. නවගමුවේ පාරේ රේන්දසද.
- 7. මයිනොච්චේ පාරේ රේන්දසද.

රත්නපුරේ දිස්ත්‍රික්කයේ.

- 1. කුරුවිට පාලම් රේන්දසද.
- 2. ගැටකැත්තේ පාලම් රේන්දසද.
- 3. බිලිසුල්ලියේ පාලම් රේන්දසද.
- 4. කහවත්තේ පාලම් රේන්දසද සහ රක්වානේ පාරේ රේන්දසද.
- 5. කැටන්දෙල පාරේ රේන්දසද.
- 6. පානකඩ පාරේ රේන්දසද.
- 7. හුඹුල්ල පාරේ රේන්දසද.
- 8. බලංගොඩ පාරේ රේන්දසද.

ඩබ්ලිවු. ඒ. විරකෝන්,  
ඒජන්ත උත්තරාන්තේ වෙනුවට.

විෂි 1901 ක්වු මක්තෝරිම මස 16 වෙනි  
දින රත්නපුරේ කවිවේරියේදිය.

NOTICE is hereby given that the licenses to retail opium from January 1 to December 31, 1902, at each of the under-mentioned places in the Colombo, Kalutara, and Negombo Districts, will be sold by public auction on Thursday, October 17, 1901, at 2 P.M., at the Colombo Kachcheri, in terms of section 8 of Ordinance No. 5 of 1899, under the following conditions:—

Colombo District.

- 1. Moratuwa
- 2. Mampe
- 3. Ratmalana
- 4. Ambatalenpahala
- 5. Hanwella

Kalutara District.

- 6. Panadure
- 7. Horana

Negombo District.

- 8. Koehchikada
- 9. Siduwa

CONDITIONS.

- 1. No opium shall be sold between the hours of 8 at night and 6 in the morning.
- 2. The quantity to be sold at any one time to any individual, except to a licensed retail vendor, shall not exceed 180 grains.
- 3. Opium shall not be consumed on the premises.
- 4. Opium offered for sale shall not be adulterated or deteriorated in any way.
- 5. Opium shall not be sold to any individual apparently under the age of 15 years.
- 6. Wearing apparel or other goods shall not be received in barter for opium.
- 7. Daily accounts shall be kept in a form to be prescribed by the Government Agent of the quantities of opium received, sold, and remaining on hand at the end of each day.
- 8. That the licensee shall cause to be painted and affixed in some conspicuous part of his shop a board with his name, the number of the shop, and the words "Licensed to Sell Opium by Retail."
- 9. That no person other than the licensee shall sell or expose for sale any opium under his license either as agent or servant of such licensee, unless the name of such agent or servant be registered in the Colombo Kachcheri with the sanction of the Government Agent.
- 10. That the place licensed shall be restricted to the sale of opium and cigars only, and shall be closed at 8 P.M.

The Kachcheri,  
Colombo, October 7, 1901.

F. R. ELLIS,  
Government Agent.

විෂි 1899යේ නොමිමර 5 දරණ ආඥාපණයෙන් 8 වෙනි වගන්තියේ ඕනෑකර තිබෙන ප්‍රකාරයට විෂි 1902 ක්වු ජනවාරි මස 1 වෙනි දින පවත් දෙසැප්ටි මස 31 වෙනි දින දක්වා මෙහි

පහත සඳහන්වෙන එක එක ස්ථානයේ අබින් විකිනීමට අවසරය ප්‍රසිද්ධ වෙන්දෙසියයේ කොලඹ නව්වේරියේදී විෂි 1901 ක්වු මක්තෝරිම මස 17 වෙනි දින බ්‍රහස්පතින්දා දවල් 2 කේ කනිසලට මෙහි පහත සඳහන්වෙන කොන්දේසිපිට විකුනනට යෙදේ.

ස්ථානය.

කොලඹ දිස්ත්‍රික්කයේ.

- 1. මොරටුව.
- 2. මාමිපේ.
- 3. රත්මලාන.
- 4. අඹතලෝපහල.
- 5. හත්වැල්ල.

කළුතර දිස්ත්‍රික්කයේ.

- 6. පානදුරේ.
- 7. හොරන.

මීගමු දිස්ත්‍රික්කයේ.

- 8. කොච්චිකඩේ
- 9. සිදුව.

කොන්දේසි.

- 1. රාත්‍රී 8 සිට උදේ 6 වනතුරු අබින් විකිනීම තහනම්ය.
- 2. ග්‍රෙය්ස් 180කට වැඩියෙන් එක වරකට බෙදා විකිනීමට බලය ලත් අයෙකුට මිස වෙන අයෙකුට විකිනීම තහනම්ය.
- 3. විකුනුමුපලේදී අබින් පාවිච්චිකිරීම තහනම්ය.
- 4. කලවත්තරනලද හෝ මොන අන්දමකින් හෝ බාලකරනලද අබින් විකිනීම තහනම්ය.
- 5. අවුරුදු 15කට වඩා බාල වයස පෙනෙන තාඩු කෙනෙකුට අබින් විකිනීම තහනම්ය.
- 6. ඇඳුන් ආසින්නන් හෝ වෙන බඩු බාහිර දිය අබින් වෙනුවට හුවමාරු කිරීම තහනම්ය.
- 7. ලැබුණාද, විකුණුණාද, ඉතිරිවූද, අබින් වල ප්‍රමාණ ගනන ඒජන්ත උත්තරාන්තේ විසින් නියමකරන අන්දමට දවස්පතා තබන්ඩ ඕනෑය.
- 8. අවසරලත් අයවිසින් ඔහුගේ කඩේ නිතරම පෙනෙන ස්ථානයක තමාගේ නමද, කෙසි නොමිමරයද, අබින් විකිනීමට අවසරලත් ස්ථානයක වචනද පැහැදිලිලෙස ලියනලද ලෑල්ලක් එල්ලා තබන්ටත් ඕනෑය.
- 9. අවසරලත් අයට මිස වෙන ඔහු වෙනුවට ක්‍රියාකරන කෙනෙකුට හෝ, වැඩකාරයෙකුට හෝ අබින් විකිනීම තහනම්ය. අවසරලත් අය වෙනුවට ක්‍රියාකරන අයගේ හෝ වැඩකාරයාගේ නම කොලඹ කවිවේරියේ ඒජන්ත උත්තරාන්තේගේ අවසරය ඇතුළු උත්තරාන්තේගේ කන්තෝරුවේ ලියා පදිංචිකලොත් ඒ අයවචනට විකිනීම කරනට පුළුවන.
- 10. අවසරලත් ස්ථානේ අබින් සහ සුරුවිටු විකිනීමට පමණක්ය. එම ස්ථානය සවස 8ට වසන්ට ඕනෑය.

ඇප. ආර්. ඇලිස්,  
ආණ්ඩුවේ ඒජන්තවරු.

විෂි 1901 ක්වු මක්තෝරිම මස 7  
වෙනි දින කොලඹ කවිවේරියේදිය.

1899 ම් වරුණුත්තින් 5 ම් ඉලකස්සේ කැට්ටාස් සැට්ට් ත්තින් 8 ම් පිලිබන්පාය සිටු ජොල්ලප්පට්ටිම පොලුත් ත්තින් 8 ම් වරුණුමය 1902 ම් වරුණුම කෙතරාතම 1 ත් තිස ති ත්තින් මාර්තුමාරාතම 31 ත් තිස ත් වරුණුම කොලඹ, අඹතලෝපහල, කීර්කොලුපු අභ්‍යන්තරිකුලකනිභු ආණ සිටු ජොල්ලප්පට්ටිම ඉ-කුණ් ඉබ්බොනනිභුම අපිණ් සිල්ලකොරායාය් මිත්ත උත්තරාන්තේ 1901 ම් ජුනි 0 ඉහුප්පමාරාතම 17 ත් තිස ති මිආආණ්ඩුකොම පිණ්ආ රාම 2 මණිකුල කොලුපු ක්ප්පිණ්විල් පිරිසිත්ත ආණ



எம் கொழும்பு கச்சேரியில் பிரசித்த வைத்திற்குறி விற்கப்படுமென்றும், அத்தத்துவக் கூடதாசிகள் மெற்கூறிய கட்டளைச்சட்டத்திற்கு கிசையவும் பின்னால் சொல்லப்படும் பொருத்தங்களுக்கு கிசையவும் கொடுக்கப்படுமென்று இத்தாலறிவிக்கிறேன்.

பொருத்தங்களாவன.

1. இரா எட்டு மணிக்குப் பின்னும் காலமே ஆறு மணிக்கு முன்னும் அபின் விற்கக்கூடாது.
2. சில்லறை விற்பனைக்குத் தத்தவம்பெற்றவருக்கு கல்லாது மற்ற வவருக்கும் ஓரே சமயத்தில் 180 கிரேன்சுக்கு அதிகப்பட விற்கக்கூடாது.
3. அபின் விற்கும் இடத்தில்தானே அபின் சாய்பிடக்கூடாது.
4. விலக்கு வைத்திருக்கும் அபின் கல்புச்செய், வதினால் அலலது வேறு எவவிதத்திலும் அசடாக்கக்கூடாது.
5. பார்வைக்கு 15 வயதுக்குக் கீழ்ப்பட்டவர்களுக்கு அபின் விற்கக்கூடாது.
6. உடுத்திருக்கும் உடுப்புக்கும் அலலது வேறு ஏதும் சாமானுக்கு அபின் மாற்றக்கூடாது.
7. அரசாட்சித்தலைவரால் காட்டப்படும் பிரகாரம் நாளதோறும் விற்பனை முடியுமேபோது அபின் எவ்வளவு வாங்கப்பட்டதென்றும், எவ்வளவு விற்கப்பட்டதென்றும், எவ்வளவு கையிருப்பு என்றும் எழுதிவைக்க வேண்டியது.
8. தத்தவம்பெற்றவர் தனது சாய்ப்பில் வெளியாங்கமாக சகலராலும் காணும்படி தனது பெயரையும் சாய்ப்பின் நொம்பரையும் "அபின் சில்லறையில் விற்பதற்குத் தத்தவம்பெற்றவ" ரென்றும் ஓர் பலகையில் எழுதி வைக்கவைக்கவேண்டியது.
9. தத்தவக்காரனின் காரியகாரன் அலலது வேலைகாரனின் பெயரை முதல் நகரக்கோட்டுக் கந்தோரில் பதிவுசெய்தால் அந்நிற மற்றுப்படி தத்தவக்காரன் அல்லாமல வேறு ஒருத்தரும் அபின் விலக்குக்காட்ட அலலது விற்கக்கூடாது.
10. தத்தவம்பெற்ற இடத்தில அபினும் சுறுட்டு மலலாமல வேறொன்றும் விற்கக்கூடாது. அவ்விடம் இரா 8 மணிக்கு மூட்டப்படவேண்டும்.

எவ். ஆர். எஸ்., சபாநாயகர்.

கொழும்பு கச்சேரி 1901 ம் வருட ஐப்பசிமீ 7 ந் உ.

8. The licensee shall cause to be painted and affixed in some conspicuous part of his shop a board with his name, the number of the shop, and the words "Licensed to Sell Opium by Retail."

9. No person other than the licensee shall sell or expose for sale any opium under his license either as agent or servant of such licensee, unless the name of such agent or servant be registered in the office of the Local Board, Minuwangoda, with the sanction of the Chairman.

10. That the place licensed shall be restricted to the sale of opium and cigars only, and shall be closed at 8 P.M.

The Kachcheri, Colombo, October 7, 1901.

F. R. ELLIS, Chairman.

1899 ன்வு வருஷத்தின் 5 ம் இலக்க கட்டளைச்சட்டத்தின் 8 ம் பிரிவுக்கமைய மறுவாங்கொடை லோக்சல போட்ட பட்டணத்தின் எல்லைக்குள் 1902 ம் வருஷத்தைமாதம் 1 ந் திகதி துவக்கம் ஒரு வருஷத்துக்கு சில்லறையாய் அபின் விற்க ஒரு இ-த்துக்குத் தத்தவம்பெற்றவருக்கும் கொடுக்கப்படும் என்று இத்தால் விளம்பரம்பண்ணுகிறேன். சொல்லப்பட்ட தத்தவம்பெற்ற 1901 ம் வருஷம் ஐப்பசிமீ 17 ந் திகதி பிற்பகல் 2 மணிக்கு கொழும்பு கச்சேரியில் பிரசித்த வைத்தில் 535 ரூபாய் துவக்கி கூறி விற்ப்படுமென்றும், மேலுறித்த கட்டளைச்சட்டத்துக் கிசையவும் பின்னால் சொல்லப்படும் பொருத்தங்களுக்கு கிசையவும் கொடுக்கப்படும்.

1. இது 8 மீட்டு ரூபாய் 6 வலதுரு அபின் பினைத்து வகைகளை.

2. ஒவ்வொரு 180 ன்வு அபின் அடர்த்திக்கு ஒரு பினைத்து வகைகளை.

3. பினைத்து வகைகளைக்கு ஒரு அபின் அடர்த்திக்கு ஒரு வகைகளை.

4. கழுப்பினருக்கு ஒரு அபின் அடர்த்திக்கு ஒரு வகைகளை.

5. அபின் 15 ன்வு அபின் அடர்த்திக்கு ஒரு வகைகளை.

6. அபின் அபின் அடர்த்திக்கு ஒரு வகைகளை.

7. அபின் அபின் அடர்த்திக்கு ஒரு வகைகளை.

8. அபின் அபின் அடர்த்திக்கு ஒரு வகைகளை.

9. அபின் அபின் அடர்த்திக்கு ஒரு வகைகளை.

10. அபின் அபின் அடர்த்திக்கு ஒரு வகைகளை.

11. அபின் அபின் அடர்த்திக்கு ஒரு வகைகளை.

12. அபின் அபின் அடர்த்திக்கு ஒரு வகைகளை.

13. அபின் அபின் அடர்த்திக்கு ஒரு வகைகளை.

14. அபின் அபின் அடர்த்திக்கு ஒரு வகைகளை.

15. அபின் அபின் அடர்த்திக்கு ஒரு வகைகளை.

16. அபின் அபின் அடர்த்திக்கு ஒரு வகைகளை.

17. அபின் அபின் அடர்த்திக்கு ஒரு வகைகளை.

18. அபின் அபின் அடர்த்திக்கு ஒரு வகைகளை.

19. அபின் அபின் அடர்த்திக்கு ஒரு வகைகளை.

20. அபின் அபின் அடர்த்திக்கு ஒரு வகைகளை.

21. அபின் அபின் அடர்த்திக்கு ஒரு வகைகளை.

22. அபின் அபின் அடர்த்திக்கு ஒரு வகைகளை.

23. அபின் அபின் அடர்த்திக்கு ஒரு வகைகளை.

24. அபின் அபின் அடர்த்திக்கு ஒரு வகைகளை.

25. அபின் அபின் அடர்த்திக்கு ஒரு வகைகளை.

26. அபின் அபின் அடர்த்திக்கு ஒரு வகைகளை.

27. அபின் அபின் அடர்த்திக்கு ஒரு வகைகளை.

28. அபின் அபின் அடர்த்திக்கு ஒரு வகைகளை.

29. அபின் அபின் அடர்த்திக்கு ஒரு வகைகளை.

30. அபின் அபின் அடர்த்திக்கு ஒரு வகைகளை.

31. அபின் அபின் அடர்த்திக்கு ஒரு வகைகளை.

32. அபின் அபின் அடர்த்திக்கு ஒரு வகைகளை.

33. அபின் அபின் அடர்த்திக்கு ஒரு வகைகளை.

34. அபின் அபின் அடர்த்திக்கு ஒரு வகைகளை.

35. அபின் அபின் அடர்த்திக்கு ஒரு வகைகளை.

36. அபின் அபின் அடர்த்திக்கு ஒரு வகைகளை.

37. அபின் அபின் அடர்த்திக்கு ஒரு வகைகளை.

38. அபின் அபின் அடர்த்திக்கு ஒரு வகைகளை.

39. அபின் அபின் அடர்த்திக்கு ஒரு வகைகளை.

40. அபின் அபின் அடர்த்திக்கு ஒரு வகைகளை.

41. அபின் அபின் அடர்த்திக்கு ஒரு வகைகளை.

42. அபின் அபின் அடர்த்திக்கு ஒரு வகைகளை.

43. அபின் அபின் அடர்த்திக்கு ஒரு வகைகளை.

44. அபின் அபின் அடர்த்திக்கு ஒரு வகைகளை.

45. அபின் அபின் அடர்த்திக்கு ஒரு வகைகளை.

46. அபின் அபின் அடர்த்திக்கு ஒரு வகைகளை.

47. அபின் அபின் அடர்த்திக்கு ஒரு வகைகளை.

48. அபின் அபின் அடர்த்திக்கு ஒரு வகைகளை.

49. அபின் அபின் அடர்த்திக்கு ஒரு வகைகளை.

50. அபின் அபின் அடர்த்திக்கு ஒரு வகைகளை.

IN accordance with the requirements of section 8 of Ordinance No. 5 of 1899, I hereby give notice that the licenses for the sale by retail of opium within the limits of the Local Board, Minuwangoda, for the year commencing January 1, 1902, will be one in number. The said license will be put up for sale by public auction at the Colombo Kachcheri at 2 p.m. on Thursday, October 17, 1901, and will be issued in accordance with the provisions of the said Ordinance, and under the following conditions, at an upset price of Rs. 535:—

1. No opium shall be sold between the hours of 8 at night and 6 in the morning.
2. The quantity to be sold at any one time to any individual, except to licensed retail vendor, shall not exceed 180 grains.
3. Opium shall not be consumed on the premises.
4. Opium offered for sale shall not be adulterated or deteriorated in any way.
5. Opium shall not be sold to any individual apparently under the age of 15 years.
6. Wearing apparel or other goods shall not be received in barter for opium.
7. Daily accounts shall be kept in a form to be prescribed by the proper authority of the quantities of opium received, sold, and remaining on hand at the end of each day.

1901 ன்வு வருஷத்தின் 16 ம் அபின் அபின் அடர்த்திக்கு ஒரு வகைகளை.

1899 ம் வருஷத்தின் 5 ம் இலக்க கட்டளைச்சட்டத்தின் 8 ம் பிரிவுக்கமைய மறுவாங்கொடை லோக்சல போட்ட பட்டணத்தின் எல்லைக்குள் 1902 ம் வருஷத்தைமாதம் 1 ந் திகதி துவக்கம் ஒரு வருஷத்துக்கு சில்லறையாய் அபின் விற்க ஒரு இ-த்துக்குத் தத்தவம்பெற்றவருக்கும் கொடுக்கப்படும் என்று இத்தால் விளம்பரம்பண்ணுகிறேன். சொல்லப்பட்ட தத்தவம்பெற்ற 1901 ம் வருஷம் ஐப்பசிமீ 17 ந் திகதி பிற்பகல் 2 மணிக்கு கொழும்பு கச்சேரியில் பிரசித்த வைத்தில் 535 ரூபாய் துவக்கி கூறி விற்ப்படுமென்றும், மேலுறித்த கட்டளைச்சட்டத்துக் கிசையவும் பின்னால் சொல்லப்படும் பொருத்தங்களுக்கு கிசையவும் கொடுக்கப்படும்.

பொருத்தங்களாவன.

1. இரா எட்டு மணிக்குப் பின்னும் காலமே ஆறு மணிக்கு முன்னும் அபின் விற்கக்கூடாது.
2. சில்லறை விற்பனைக்குத் தத்தவம்பெற்றவருக்கு கல்லாது மற்ற வவருக்கும் ஓரே சமயத்தில் 180 கிரேன்சுக்கு அதிகப்பட விற்கக்கூடாது.



3. அபினை விற்கும் இடத்தில்தானே அபினை சாப்பிடக்கூடாது.
4. விலைக்கு வைத்திருக்கும் அபினை கலப்புச்செய்வதினால் அல்லது வேறு எவ்விதமாயாகுதல் அசடாக்கக்கூடாது.
5. பார்வைக்கு 15 வயதுக்குக் கீழ்ப்பட்டவருக்கு அபினை விற்கக்கூடாது.
6. உடுக்கும் உடுப்புக்கு அல்லது வேறு ஏதும் சாமரணுக்கு அபினை மாற்றக்கூடாது.
7. சரியான தத்தவமுடையவரால் காட்டப்படும் பிரகாரம் நாள்தோறும் அபினை எவ்வளவு வாங்கப்பட்டதென்றும், எவ்வளவு விற்கப்பட்டதென்றும், ஒவ்வொரு நாளமுடிவில் எவ்வளவு கையிருப்பென்றும் கணக்கு வைக்கவேண்டும்.
8. தத்தவம்பெற்றவன் தனது சாய்ப்பில் ஒரு வெளியரங்கமான இடத்தில் தனது பெயரையும், சாய்ப்பின் இலக்கத்தையும் "அபினை சில்லறைபாய் விற்பதற்குத் தத்தவம்பெற்றது" என்பதையும் ஒரு டலகையில் எழுதி தூக்கவேண்டும்.
9. தத்தவம்பெற்ற ஆள் அல்லாமல் வேறே ஒருவரும் அவனுடைய காரியகாரனாயிருந்தாலும் சரி அல்லது வேலைகாரனாயிருந்தாலும் சரி அப்படிப்பட்ட வேலைகாரன் அல்லது காரியகாரன் மினுவாங்கொடை லோக கல்போட் கந்தோரில் சபாநாயகருடைய தனுமதிப்படி பதியப்பட்டா லல்லாமல் யாதாமொரு அபினை அவனுடைய உதரவின் கீழ் விற்க அல்லது விற்கும்படி வைத்திருக்கக்கூடாது.
10. தத்தவம்பெற்ற இடத்தில் அபினும் சுறாட்டு மல்லாமல் வேறென்றும் விற்கக்கூடாது. அவ்வடம் இரா 8 மணிக்குப் பூட்டப்படவேண்டும்.

கொழும்பு கச்சேரி, எப். ஆர். எலிஸ்,  
1901 ம் ஆண்டு ஜப்பசியன் 7 ன் உ. சபாநாயகர்.

IN accordance with the requirements of section 8 of Ordinance No. 5 of 1899, I hereby give notice that the licenses for the sale by retail of opium within the limits of the Local Board, Negombo, for the year commencing January 1, 1902, will be three in number.

The said licenses will be put up for sale by public auction at the Local Board Office, Negombo, at 12 o'clock noon on Saturday, November 2, 1901, at an upset price of Rs. 3,000, and they will be issued in accordance with the provisions of the aforesaid Ordinance, and under the following conditions:—

- (a) No opium shall be sold between the hours of 8 at night and 6 in the morning.
- (b) The quantity to be sold at any one time to any individual, except to a licensed retail vendor, shall not exceed 180 grains.
- (c) Opium shall not be consumed on the premises.
- (d) Opium offered for sale shall not be adulterated or deteriorated in any way.
- (e) Opium shall not be sold to any individual apparently under the age of 15 years.
- (f) Wearing apparel or other goods shall not be received in barter for opium.
- (g) Daily accounts shall be kept in a form to be prescribed by the proper authority of the quantities of opium received, sold, and remaining on hand at the end of each day.
- (h) That the place licensed shall be subject to inspection, and that no riotous or disorderly conduct be allowed to occur therein.
- (i) The licensee shall cause to be painted and affixed in some conspicuous part of his shop a board with his name, the number of his shop, and the words "Licensed to sell Opium by Retail."
- (j) That no person other than the licensee shall sell or expose for sale any opium under the license either as agent or servant of such licensee, unless the name of such agent or servant be registered in the office of the Local Board, Negombo, with the sanction of the Chairman.

Local Board Office, E. F. HOPKINS,  
Negombo, September 24, 1901. Chairman.

இ 1899 ஆம் ஆண்டு 5 ஆவது அட்டைப்படி 8 ஆவது உபநிதிக்கீடுகளை கீழ்க்கண்டவாறு 1902 ஆம் ஆண்டு ஜனவரி 1 ஆம் திகதி முதல் துவங்கப்பட்டுள்ளன. இவற்றுள் "லோகல் ரெட்டி" எனும் தலைப்பில் அட்டைப்படி 5 ஆவது உபநிதிக்கீடுகளை கீழ்க்கண்டவாறு 1901 ஆம் ஆண்டு ஜனவரி 1 ஆம் திகதி முதல் துவங்கப்பட்டுள்ளன.

வாடிக்கையாளர்கள் பற்றி 1901 ஆம் ஆண்டு ஜனவரி 1 ஆம் திகதி முதல் துவங்கப்பட்டுள்ளன. இவற்றுள் "லோகல் ரெட்டி" எனும் தலைப்பில் அட்டைப்படி 5 ஆவது உபநிதிக்கீடுகளை கீழ்க்கண்டவாறு 1901 ஆம் ஆண்டு ஜனவரி 1 ஆம் திகதி முதல் துவங்கப்பட்டுள்ளன.

1. ரூபாய் 800 லிருந்து 6 வரையிலான அட்டைப்படி 5 ஆவது உபநிதிக்கீடுகளை கீழ்க்கண்டவாறு 1902 ஆம் ஆண்டு ஜனவரி 1 ஆம் திகதி முதல் துவங்கப்பட்டுள்ளன.
2. ரூபாய் 180 லிருந்து 10 வரையிலான அட்டைப்படி 5 ஆவது உபநிதிக்கீடுகளை கீழ்க்கண்டவாறு 1902 ஆம் ஆண்டு ஜனவரி 1 ஆம் திகதி முதல் துவங்கப்பட்டுள்ளன.
3. பிளேட்டிங் அட்டைப்படி 5 ஆவது உபநிதிக்கீடுகளை கீழ்க்கண்டவாறு 1902 ஆம் ஆண்டு ஜனவரி 1 ஆம் திகதி முதல் துவங்கப்பட்டுள்ளன.
4. கர்ப்பிணி அட்டைப்படி 5 ஆவது உபநிதிக்கீடுகளை கீழ்க்கண்டவாறு 1902 ஆம் ஆண்டு ஜனவரி 1 ஆம் திகதி முதல் துவங்கப்பட்டுள்ளன.
5. அட்டைப்படி 15 லிருந்து 10 வரையிலான அட்டைப்படி 5 ஆவது உபநிதிக்கீடுகளை கீழ்க்கண்டவாறு 1902 ஆம் ஆண்டு ஜனவரி 1 ஆம் திகதி முதல் துவங்கப்பட்டுள்ளன.
6. அட்டைப்படி 10 லிருந்து 5 வரையிலான அட்டைப்படி 5 ஆவது உபநிதிக்கீடுகளை கீழ்க்கண்டவாறு 1902 ஆம் ஆண்டு ஜனவரி 1 ஆம் திகதி முதல் துவங்கப்பட்டுள்ளன.
7. அட்டைப்படி 5 லிருந்து 1 வரையிலான அட்டைப்படி 5 ஆவது உபநிதிக்கீடுகளை கீழ்க்கண்டவாறு 1902 ஆம் ஆண்டு ஜனவரி 1 ஆம் திகதி முதல் துவங்கப்பட்டுள்ளன.
8. அட்டைப்படி 1 லிருந்து 1 வரையிலான அட்டைப்படி 5 ஆவது உபநிதிக்கீடுகளை கீழ்க்கண்டவாறு 1902 ஆம் ஆண்டு ஜனவரி 1 ஆம் திகதி முதல் துவங்கப்பட்டுள்ளன.
9. அட்டைப்படி 1 லிருந்து 1 வரையிலான அட்டைப்படி 5 ஆவது உபநிதிக்கீடுகளை கீழ்க்கண்டவாறு 1902 ஆம் ஆண்டு ஜனவரி 1 ஆம் திகதி முதல் துவங்கப்பட்டுள்ளன.
10. அட்டைப்படி 1 லிருந்து 1 வரையிலான அட்டைப்படி 5 ஆவது உபநிதிக்கீடுகளை கீழ்க்கண்டவாறு 1902 ஆம் ஆண்டு ஜனவரி 1 ஆம் திகதி முதல் துவங்கப்பட்டுள்ளன.

ஓ. டி. லேபர்சன்,  
சுலாசை டிரைவரான.

இ 1901 ஆம் ஆண்டு ஜனவரி 24 ஆவது திகதி முதல் துவங்கப்பட்டுள்ளன.

1899 ம் வருஷத்தின் 5 ம் இலக்கக் கட்டளைச்சட்டத்தின் 8 ம் பிரிவுக்கமைய நீர்கொழும்பு லோக்கல்போர்ட் பட்டணத்தின் எல்லைக்குள் 1902 ம் வருஷம் தைமாதம் 1 ன் திகதி துவக்கம் ஒரு வருஷத்திற்கு சில்லறைபாய் அபினை விற்பதற்கு மூன்று இடங்களுக்குத் தத்தவம் கொடுக்கப்படும். அத்தத்தவங்கள் 1901 ம் வருஷம் கார்த்திகமாதம் 2 ன் திகதி சனிசங்குமம் 12 மணிக்கு நீர்கொழும்பு சவுக்கிய சபையின் பிரதித்த ஏலத்திற்கு ரூபாய் 3,000 துவங்கி கூறி விற்கப்படுமென்று, தத்தவங்கள் மேற்குறித்த கட்டளைச்சட்டத்தின் கிடைக்கும் பின்னரே சொல்லப்படும் பொருத்தங்களுக்குக் கமையவும் நடத்தப்படவேண்டுமென்று இத்தால் அறிவிக்கிறேன்.

பொருத்தங்களாவன.

1. இரா எட்டு மணிக்குப் பின்னும் காலமே ஆறு மணிக்கு முன்னும் அபினை விற்கக்கூடாது.
2. சில்லறை விற்பனவுக்குத் தத்தவம்பெற்றவருக்கல்லாது மற்ற எவருக்கும் ஒரே சமயத்தில் 180 கிரேயினுக்கு அதிகப்பட விற்கக்கூடாது.
3. அபினை விற்கும் இடத்தில்தானே அபினை சாப்பிடக்கூடாது.
4. விலைக்கு வைத்திருக்கும் அபினை கலப்புச்செய்வதினால் அல்லது வேறு எவ்விதமாயாகுதல் அசடாக்கக்கூடாது.
5. பார்வைக்கு 15 வயதுக்குக் கீழ்ப்பட்டவர்களுக்கு அபினை விற்கக்கூடாது.

6. உடுக்கும் உடுப்புக்கு அலதை வேறு ஏதும் சா  
மாணுக்கு அபின் மாற்றக்கூடாது.

7. சரியான தத்துவமுடையவரால் காட்டப்படும் பி  
ரகாரம் நாள்தோறும் அபின் எவ்வளவு வாங்கப்பட்ட  
தென்றும், எவ்வளவு விற்கப்பட்டதென்றும், ஒவ்வொ  
ரு நாளும் முடிவில் எவ்வளவு கையிருப்பென்றும் கணக்  
குவைக்கவேண்டும்.

8. உத்தரவுகொடுக்கப்பட்ட இடம் சோதனைபண்  
ணப்பட்டத்தக்கதாஊழம் யாதாமொரு அடிபடி அலதை  
குளபபடி இவ்விடத்தில் நடக்க இடங்கொடுக்கப்படாத  
தாஊழம் இருக்கவேண்டும்.

9. தத்துவம்பெற்றவன் தனது சாய்ப்பில் வெளிய  
ரங்கமாகச் சகலராலும் காணும்படி தனது பெயரையும்  
சாய்ப்பின் இலக்கத்தையும் "அபின் சில்லறையாய்  
விற்பதற்குத் தத்துவம்பெற்றது" என்பதையும் ஓர்  
பலகையில் எழுதி ஊக்கிவைக்கவேண்டும்.

10. தத்துவம்பெற்ற ஆள் அல்லாமல் வேறே ஒருவ  
ரும் அவனுடைய காரியகாரனாயிருந்தாலும் சரி அலதை  
து வேலைக்காரனாயிருந்தாலும் சரி அப்படிப்பட்ட வே  
லைக்காரனாயிருந்தாலும் சரி அப்படி வேலைக்காரன் அல  
தை காரியகாரன் லோக்கல்போர்ட் கந்தோரில் சபாநாய  
கருடைய அனுமதிப்படி பதியப்பட்டால் அல்லாமல்  
யாதாமொரு அபின் அவருடைய உத்தரவின் கீழ் விற்க  
அலதை விற்கும்படி வைத்திருக்கக்கூடாது.

இ. எவ. தொப்பிசன்ஸ்,  
சவுக்கியசபை அக்திராசனர்.

நீர் கொழும்பு சவுக்கிய சபை,  
1901 ம் (நவ) அற்பசிமீ 24 ந் உ.

IN accordance with the requirements of section 8 of  
the Opium Ordinance, No. 5 of 1899, I do hereby  
give notice that the licenses for the sale by retail of  
opium within the Kandy Municipality for the year com-  
mencing January 1, 1902, will be four in number, viz.:-

|                        |     |   |
|------------------------|-----|---|
| Trincomalee street ... | ... | 1 |
| Colombo street ...     | ... | 2 |
| Brownrigg street ...   | ... | 1 |

The said licenses will be put up for sale by public  
auction at the Kandy Kacheheri on November 4, 1901, at  
1 P.M.

Conditions.

1. No opium shall be sold between the hours of 8 at  
night and 6 in the morning.
2. The quantity to be sold at any one time to any  
individual, except to a licensed retail vendor, shall not  
exceed 180 grains.
3. Opium shall not be consumed on the premises.
4. Opium offered for sale shall not be adulterated in  
any way.
5. Opium shall not be sold to any individual apparently  
under the age of 15 years or to any intoxicated person.
6. Wearing apparel or other goods shall not be received  
in barter for opium.
7. Daily accounts shall be kept in a form to be  
prescribed by the proper authority of the quantities of  
opium received, sold, and remaining on hand at the end  
of each day.
8. That the place licensed shall be subject to inspec-  
tion, and that no riotous or disorderly conduct be allowed  
to occur therein.
9. That the licensee shall cause to be painted and  
affixed in some conspicuous part of his shop a board with  
his name, the number of the shop, and the words  
"Licensed to Sell Opium by Retail."
10. That no person other than the licensee shall sell  
or expose for sale any opium under his license either as  
agent or servant of such licensee, unless the name of such  
agent or servant be registered in the Kandy Kacheheri.
11. The purchaser of the retail license must take out  
a wholesale license, and no wholesale license will be issued  
to any but to the retail dealer.

12. That the place licensed shall be restricted to the  
sale of opium and cigars only, and shall be closed at 8 P.M

H. WACE,  
Government Agent, (Central Province,  
and Chairman, Municipal Council.

Kandy Kacheheri,  
October 11, 1901.

ஆதி 1899-ம் ஆண்டு 5-வது அபின் விற்பனை சட்ட  
விதிப்படி 1902-ம் ஆண்டு ஜனவரி 1-ல் தொடங்கும்  
பின்பு 1902-ம் ஆண்டு ஜனவரி 1-ல் தொடங்கும்  
பின்பு 1902-ம் ஆண்டு ஜனவரி 1-ல் தொடங்கும்  
பின்பு 1902-ம் ஆண்டு ஜனவரி 1-ல் தொடங்கும்

|                     |     |   |
|---------------------|-----|---|
| கிரீசுராய் வீட்டில் | ... | 1 |
| கொழும்பு வீட்டில்   | ... | 2 |
| புழைபுரீய் வீட்டில் | ... | 1 |

உறுதி செய்யப்பட்டிருக்கும் 1901-ம் ஆண்டு  
ஜனவரி 1-ல் தொடங்கும் பின்பு 1902-ம் ஆண்டு  
ஜனவரி 1-ல் தொடங்கும் பின்பு 1902-ம் ஆண்டு  
ஜனவரி 1-ல் தொடங்கும் பின்பு 1902-ம் ஆண்டு

விநியோக அபிவிருத்தி.

1. பெரலர் கடைகள் சூழல்த, பசலர் அபின்  
பட்டினம் அபின் விநியோக வகைகடம்.
2. குள்தீ 180கடல் உட்கடையின் உகலர்கடல்  
கெட விநியோகல் கெடகடல் அபின் அபின்  
கடகடல்.
3. அபின் அபின் அபின் அபின் அபின் அபின்  
கடகடல்.
4. கெடகடல் கெடகடல் கெடகடல் கெடகடல்  
கடகடல்.
5. கெடகடல் கெடகடல் கெடகடல் கெடகடல்  
கடகடல்.
6. கெடகடல் கெடகடல் கெடகடல் கெடகடல்  
கடகடல்.
7. கெடகடல் கெடகடல் கெடகடல் கெடகடல்  
கடகடல்.
8. கெடகடல் கெடகடல் கெடகடல் கெடகடல்  
கடகடல்.
9. கெடகடல் கெடகடல் கெடகடல் கெடகடல்  
கடகடல்.
10. கெடகடல் கெடகடல் கெடகடல் கெடகடல்  
கடகடல்.
11. கெடகடல் கெடகடல் கெடகடல் கெடகடல்  
கடகடல்.
12. கெடகடல் கெடகடல் கெடகடல் கெடகடல்  
கடகடல்.

ඇර, පස්වරු 8ට එම සාධය වසාදමන්වත්  
 ඔහුය.

එච්. චේස්,  
 මධ්‍යමදිසාවේ ඒජන්තවරයාගේ  
 සහ නාගරිකසභාවේ වෙසාර්  
 මැණිවරයාගේ.  
 වසී 1901 නවු ඔක්තෝබර් මස  
 11 වෙනි දින මහනුවර කච්චි  
 මේරියේදීය.

1899 ම ඉක්කුණ 5 ම ඉලක අයින් කැටයම්  
 සැදුම් 8 ම වසන්තයේ පිරිසාරය 1902 ම ඉක්කු  
 ටොමාස් 1 ට දෙසියවසක කණ්ඩා පැටලීමක්  
 අයින් සිලහෙරාක විර්පනේ සෙය්තරු කොටුකප්ප  
 ටි මුත්තරාචු තානෙක විත්තාලයාටදීමක්ද  
 න්, අමතරව:—

|                  |     |   |
|------------------|-----|---|
| තිරුකොණාමයේ වීථි | ... | 1 |
| කොටුපු වීථි      | ... | 2 |
| පිරවුණු වීථි     | ... | 1 |

සොල්ලුපුටු වුත්තරාචු 1901 ම ඉක්කු කාර්ත  
 ටිකකොසම් 4 ට් දෙසි පිරිසාර 1 මණිකු කණ්ඩා  
 ක්සේරියිල පිරිසිත්ත වලත්තිරුක විර්කප්පම.

කොර්සියකරු.

1. ඉරාචු 8 මණිකුම කාලී 6 මණිකු මිසයේ  
 අයින් විර්කනේ සෙය්තරාචු.

2. සිලහෙර විර්පනේ සෙය්තරු කුත්තරාචු පෙර්තිරුප්  
 පොනුකේන්ති මර්තෙරුකුම ඉරේ තරුණත්තේ විර්  
 ක්පම අප් 180 කිරේයින් (180 තානි.) තිකෙක  
 ක්තනප්පකුකාචු.

3. විර්පනේ සෙය්තරාචු මෙමකෙකුම අයින් සා  
 ප්පිට්ප්පාචු.

4. විර්පනේ සෙය්තරාචු අයින් වෙසරුකෙකුම කලකප්  
 ප්පිට්ප්පාචු.

5. වෙරියාචුප්පවරුක කලක තෙලිවාර් තො  
 ර්තත්තේ ප්පිට්ප්පාචු වයසකුකුම කීර්ප්ප්පාචු  
 අයින් විර්කප්පාචු.

6. අනිපුකව යල්ලත මර්තරු සාමානක සා  
 චුකක සෙදිකුකු වාකුකප්පාචු.

7. සරියාන තත්තකාරානිකුම කුරිකප්පම මා  
 තිනි (පොම්) කාසිතත්තේ තාලාත්තේ පෙර්තරුකො  
 ටුම, විර්පනේයානම, කෙයිරුප්පාම අයින්  
 තොක තාලාත්තේ ප්පිට්ප්පාචු වෙසරුකුම.

8. අයින් විර්පනේ සෙය්තරාචු යුත්තරාචු කොටුක  
 ප්පිට්ප්පාචු සොදිකුකු සෙය්තරාචු; අව්විකුකු  
 යාදෙකුකු කලාපුකුකු වෙසරුකුකු කෙකෙක  
 න් තෙලිවිට්ප්පාචු.

9. අයින් විර්ක වුත්තරාචු පෙර්තරාචු පෙර්තරාචු  
 ම, සාප්පිකේසුම, “සිලහෙරාක අයින් විර්ප  
 නේ සෙය්තරු කුත්තරාචු කොටුකප්පාචු” තෙරු මො  
 ර් පලකෙයේ පිත්තාචුප්පෙය්තරාචු සාප්පිකේ  
 මාන විකුකුකු තුකුකුකෙක වෙසරුකුකු.

10. අයින් විර්පනේ සෙය්තරාචු කුත්තරාචු පෙර්තරාචු  
 නේ මර්තරු කාරියකාර, වෙසරුකාර පෙර්තරාචු  
 කණ්ඩා ක්සේරියිල ක්කේනිත්තරාචු සොදිකුකු  
 අයින් විර්කවුම විර්පනේ සෙය්තරාචු කෙකෙක  
 ප්පාචු.

11. සිලහෙර විර්පනේ යුත්තරාචු වාකුකුකු  
 යොරොට්ප්පාචු වාකුකුකු. සිලහෙර විර්  
 පනේ කාරාචුකොටුකු මර්තෙරුකුකු මොරොට්ප්පා  
 චු කොටුකප්පාචු.

12. යුත්තරාචු කොටුකප්පාචු විකුකුකු අයින්  
 සරුකුකු මාත්තරාචු විර්පනේ සෙය්තරාචු, ඉරාචු  
 8 මණිකුකු අව්විකුකු වෙසරුකුකු.

ඒ. චේස්,  
 මත්තියකාරාණ ඇසාට්සි ඉසෙකුම,  
 තනි කැටයම් ක්කේසුම.  
 කණ්ඩා ක්සේරියි,  
 1901 ම මාර්තු 11 ට් ව.

IN accordance with the requirements of section 8, of  
 the Opium Ordinance, No. 5 of 1899, I hereby  
 give notice that licenses for the sale by retail of opium  
 in the Kandy and Nuwara Eliya Districts for the year  
 commencing January 1, 1902, will be three in number,  
 viz. :—

|                 |     |   |
|-----------------|-----|---|
| Hatton town     | ... | 1 |
| Dikoya town     | ... | 1 |
| Talawakele town | ... | 1 |

The said licenses will be sold by public auction at the  
 Kandy Kachcheri on November 4, 1901, at 1 P.M. :—

Conditions.

1. No opium shall be sold between the hours of 8 at night and 6 in the morning.
2. The quantity to be sold at any one time to any individual, except to a licensed retail vendor, shall not exceed 180 grains.
3. Opium shall not be consumed on the premises.
4. Opium offered for sale shall not be adulterated in any way.
5. Opium shall not be sold to any individual apparently under the age of 15 years or to any intoxicated person.
6. Wearing apparel or other goods shall not be received in barter for opium.
7. Daily accounts shall be kept in a form to be prescribed by the proper authority of the quantities of opium received, sold, and remaining on hand at the end of each day.
8. That the place licensed shall be subject to inspection, and that no riotous or disorderly conduct be allowed to occur therein.
9. That the licensee shall cause to be painted and affixed in some conspicuous part of his shop a board with his name, the number of the shop, and the words "Licensed to Sell Opium by Retail."
10. That no person other than the licensee shall sell or expose for sale any opium under his license either as agent or servant of such licensee, unless the name of such agent or servant be registered in the Kandy Kachcheri.
11. The purchaser of the retail license must take out a wholesale license, and no wholesale license will be issued to any but to the retail dealer.
12. That the place licensed shall be restricted to the sale of opium and cigars only, and shall be closed at 8 P.M.

Kandy Kachcheri,  
 October 11, 1901.  
 H. WACE,  
 Government Agent,  
 Central Province.

වසී 1899 ම අච්චුදේ අච්චු ගැන පනවා තිබෙන  
 කොටුක 8 වෙනි වගන්තියෙන්  
 ඔහුකර තිබෙන ප්පාචු, වසී 1902 න් අච්චුදේ එම  
 අච්චුදේ පනවා මස 1 වෙනි දින සිට පානගැනේ මහ  
 නුවර දිස්ත්‍රික්කේ සහ නුවරඑළිය දිස්ත්‍රික්කේ අච්චු  
 මෙද, ප්පාචු පිණිස දෙනු ලබන අවසර පත්‍ර ගතක,  
 තුනක් වෙ වෙසරු දැනමි:—

- හැට්ටන් නගරයට 1
- දිකොයා නගරයට 1
- තලාවකෙලේ නගරයට 1

නවද එම අවසර පත්‍ර වසී 1901 න් අච්චු මොරොට්ප්පාචු මස 4  
 වෙනි දින පස්වරු එකට මහනුවර කච්චි මේරියේදී ප්පිට්  
 වෙත්තේදීකර විකුකුකු වෙසරු.

විකිනි ම කොන්දේසි.

1. පෙරවරු කෙසේ ප්පාචුත්, පස්වරු අවසර පත්‍රවත්  
 අන්ත විකිනිම කකුකුකු.
2. ලෙස 180 කට වැඩුකෙසේ එකවරකට වෙද විකිනිම  
 මිලකුකුකු අවසර මස විකිනිම කකුකුකු.
3. ප්පාචු මොරොට්ප්පාචු අච්චු ප්පාචුකෙසේම කකුකුකු.
4. ක්පලන්කරුකෙලද කේ වෙන අච්චුකිත් මාලකරු  
 ලද අච්චු විකිනිම කකුකුකු.
5. ප්පාචුකෙසේදී අච්චු ප්පාචු වසස පෙනෙන කොසි  
 කේ කෙකෙකුකු කේ වෙරිමන්ද කෙකෙකුකු කේ අච්චු  
 විකිනිම කකුකුකු.
6. ඇඳුම් අච්චුකු කේ වෙන මුමානිදිකු, අච්චු වෙ  
 නුවර හුමානු කෙකුකුකු.
7. අච්චු ලබාගත් ප්පාචුකෙද, විකුකු ප්පාචුකෙද, එක  
 එක දවසේ අවසරකෙද ඉතිරි තිබෙන ප්පාචුකෙද, නිසි  
 මිලකුකුකු අවසර දෙනට කෙදෙන පෙර්වෙදේ දිනපතා  
 ගතත් ලැසිප්පාචුකු කැනිම ප්පාචු.



4. කවුලුන් කරනලද හෝ වෙන අන්දමකින් බලකරන ලද අතින් විකිණීම තහනම්.
5. පහලොස් අවුරුද්දෙන් පසලු වසස පෙනෙන කොසි ගම් කෙනෙකුට හෝ වෙරිමත්වූ කෙනෙකුට හෝ අතින් විකිණීම තහනම්.
6. ඇදුම් ආසින්නම් හෝ වෙන බඩබාහිරදීම අතින් වෙනුවට හුවමාරු කෙරීම තහනම්.
7. අතින් ලබාගත් ප්‍රමාණය, විකුනු ප්‍රමාණය, එක එක දවසේ අවසානයේදී ඉතිරිව තිබෙන ප්‍රමාණය, නිසි බලය ලත් අය විසින් දෙයට යොදන පෝර්මයේ දිනපතා ගණන ලැයිස්තුවක් තැබිය යුතුය.
8. අතින් විකිණීමට අවසරලත් සාහසය සෝදිසිකර බැලීමට යටත්වනු ලැබේ. තවද එහි තුල කෝලාහල සහිතවූ හෝ කොකටුසු ක්‍රියාවක් හෝ සිදුවෙන්නට ඉඩදීම තහනම්.
9. අවසරලත් අය විසින් නමගේ නමද, කබේ නොමිලර යද, "අතින් බෙදූ විකිණීමට අවසරලත් සාහසය" යන වචන ලැල්ලක පින්තාරුකර, එය ඔහුගේ කබේ හොඳකාර පෙනෙන සාහසයක එල්ලා තබන්නට හිතැත.
10. අවසරලබන අයට හැර වෙන කොසිගම් කෙනෙකුට වත් ඔහුගේ අවසරපත්‍ර පිට, ඔහුගේ ඒජන්තකෙනෙකුට හැර හෝ, වැඩකාරයෙකුට හැර හෝ විකිණීම නොහොත් විකුනන්නට තැබීම තහනම්. එසේ කෙරීමට හිතැතුවල වානම්, ඒජන්ත නොහොත් වැඩකරුවාගේ නම, මහනුවර කවිවෙරියේ ලියාපදිංචි කරන්නට හිතැත.
11. බෙදූ විකිණීමේ අවසරපත්‍ර මිලට ගත් අය විසින් මුළු වසරෙන් විකිණීමට අවසරපත්‍රයක් ලබාගන්නට හිතැත. තවද බෙදූ විකුනන අයට මිස අන්කිසිවෙකුට මුළු වසරෙන් විකිණීමට අවසරපත්‍ර දෙන්නට නොයෙදේ.
12. අතින් විකිණීමට බලය ලත් සාහසයේ අතින් සහ සුරු වලු පමණක් විකුනන්නට හැකිවත් ඇර, පස්වරු 8ට එම සාහසය වසා දමන්නට හිතැත.

එච්. ටේස්,  
මහාම දිසාබේ ඒජන්තලත්තාන්සේ සහ  
ගම්පල "ලෝකල් බෝර්ඩ්" හි ලෙසර්  
මැන්ලත්තාන්සේ.

වම් 1901 ත්වු මතතෝමවු ස 11 වෙනි  
දින මහනුවර කවිවෙරියේදී.

1899 ම ජූනියන 5 ම ඉලකක අපින් කැටුණා  
සැට්ට්තින් 8 ම වසන ත්තින් පිරකාර 1902 ම ජූනිය  
තෙමාතම 1 ර් දේනියිලිලුරු නම පරිනා ලොක්කලපො  
ර් ගලකෙසුලුන් සිල්ලකෙතරාක අපින් විත්පත්තක  
කොටුකැටුම ම උත්තරාලු ඉන්දු ගනවු ම අවචුත්තරාලු  
1901 ම ජූනිය කාර්ත්තිකෙමාස 4 ර් දිකති පිත්පක  
1 මණිකුලු කණ්දික ස්චේනියිල් පිරසිත්ත ගලත්තිරුකු  
විත්කප්පම.

කොර්චිකුසුන්.

1. ඉරාලු 8 මණිකුලු කාල 6 මණිකුලු මිකෙයිල්  
අපින් විත්පරිනා සෙය්ප්පපදාත.
2. සිල්ලකෙ විත්පරිනා සෙය්ප්ප පුත්තරු පෙත්ති  
ලුප්පොලුකෙසුලුන් මත්තෙවතුකුලු ම ඉරේ තලුනත්තිල්  
විත්කප්පම අපින් 180 ඉරේපින් (180 තානිය) තික  
ක තනප්පකදුකදාත.
3. විත්පරිනා සෙය්ප්පම මෙලකෙසුලුන් අපින් සා  
ප්පිකදුකදාත.
4. විත්පරිනා කෙසුලුන් අපින් අවකෙයුත් කලකප්ප  
මද්ප්පපදාත.
5. වෙනියාපිලුප්පවතුකු අල්ලතා දෙතිවරාප්  
තොත්තත්තිල් 15 වයසකුකු කිම්ප්පද්පවරුකු අපින්  
විත්කප්පපදාත.
6. අනිප්පකෙ අල්ලතා මත්තලු සාමානසුන් අපි  
ලුකක සෙද්මෙකු වරුකප්පපදාත.
7. සරියාන තත්තවකාරානිලුලු ලුතිකප්පම මා  
තිරි (පොරු) කාකිත්තිල් තානාරත්ත ම පෙත්තකකො  
දතම, විත්පරිනානතම, කෙයිලුප්පමාන අපිනි  
තොක තාදොතම පතිලුසෙය්ප්පදෙවෙසුලුන්.
8. අපින් විත්පරිනා සෙය්ප්ප පුත්තරු කොටුකප්  
ප්ප කික ම සොත්තෙසෙය්ප්පම, අව්විකද්ප්පිල් පා  
දෙතම කලකුලුන් අල්ලතා ඉලුකිසුලුන් තදක  
කුන් රෙතිල් කිකපදාත.
9. අපින් විත්ක උත්තරාලුපෙත්තරු තනන පෙය  
ලු ම සාප්පිනි ඉලකකුලු, "සිල්ලකෙතරාක අපින් විත්  
පරිනා සෙය්ප්ප පුත්තරු කොටුකප්පදාත" ගන

- ම ඉරාලු 8 මණිකුලු පිත්තරාප්පසෙය්ප්ප සාප්පිල් පතිරු  
කමාන කිකද්ප්පිල් කුකකෙකක වෙසුලුයත.
10. අපින් විත්පරිනා සෙය්ප්ප පුත්තරු උත්තරාලු පෙත්තරු  
පනති මත්තරු කාරියකාරාර් වෙලෙකකාරාර් පෙයර් කණ  
දික ස්චේනියිල් අද්ප්පකෙයිල් සොරාවිනි අපින්  
විත්කකු ම විත්පරිනා කුකෙසුලුන් කෙසුලුන් පදාත.
11. සිල්ලකෙ විත්පරිනා උත්තරාලු වරුකුලුපවනෙ  
පොරොදු උත්තරාලු වරුකුලුකෙසුලුන්. සිල්ලකෙ විත්  
පරිනා කොටුකකොටුය මත්තෙවතුකුලු ම ඉරොද්ප්ප  
කොටුකප්පදාත මාද්ප්ප.
12. උත්තරාලු කොටුකප්පදාත කිකද්ප්පිල් අපිලු  
සලුදම ම මාත්තිරමෙ විත්පරිනා සෙය්ප්පදාතම, ඉරාලු  
8 මණිකුලු අව්වික ම ප්පද්පදාතම වෙසුලුන්.

ග්. ටේස්,  
මත්තිකමාකාන අරසාද්පි ගසුලුන්,  
තකිකද්ප්ප සකත්තෙවතුකුලු.

කණ්දික ස්චේනියි,  
1901 ම ජූනිය 11 ර් ව.

IN accordance with the requirements of section 8 of  
the Opium Ordinance, No. 5 of 1899, I hereby  
give notice that the licenses for the sale by retail of opium  
within the limits of the Local Board of Nawalapitiya for  
the year commencing January 1, 1902, will be one in  
number. The said license will be put up for sale by  
public auction at the Kandy Kachcheri on November 4,  
1901, at 1 P.M.

Conditions.

1. No opium shall be sold between the hours of 8 at  
night and 6 in the morning.
2. The quantity to be sold at any one time to any  
individual, except to a licensed retail vendor, shall not  
exceed 180 grains.
3. Opium shall not be consumed on the premises.
4. Opium offered for sale shall not be adulterated in  
any way.
5. Opium shall not be sold to any individual ap-  
parently under the age of 15 years or to any intoxicated  
person.
6. Wearing apparel or other goods shall not be  
received in barter for opium.
7. Daily accounts shall be kept in a form to be  
prescribed by the proper authority of the quantities of  
opium received, sold, and remaining on hand at the end of  
each day.
8. That the place licensed shall be subject to inspec-  
tion, and that no riotous or disorderly conduct be allowed  
to occur therein.
9. That the licensee shall cause to be painted and  
affixed in some conspicuous part of his shop a board with  
his name, the number of the shop, and the words  
"Licensed to Sell Opium by Retail."
10. That no person other than the licensee shall sell  
or expose for sale any opium under his license either as  
agent or servant of such licensee, unless the name of such  
agent or servant be registered in the Kandy Kachcheri.
11. The purchaser of the retail license must take out  
a wholesale license, and no wholesale license will be issued  
to any but to the retail dealer.
12. That the place licensed shall be restricted to the  
sale of opium and cigars only, and shall be closed at  
8 P.M.

H. WACE,  
Government Agent,  
Kandy Kachcheri, Central Province, and Chairman,  
October 11, 1901. Local Board, Nawalapitiya.

වම් 1899 අවුරුද්දේ අතින් ගැණ පහවා තිබෙන  
කොමිලර 5ගේ රෙලුසියේ 8 වෙනි වගන්ති  
ගෙන් මිතැකර තිබෙන ප්‍රකාරයට වම් 1902 අවුරුද්දට  
එම අවුරුද්දේ පහවාම මස 1 වෙනි දින සිට පවත්  
ගැනී කාලුපිටියේ "ලෝකල් බෝර්ඩ්" හි කනරයේ  
මායිම් තුල අතින් බෙදූ විකුනන පිණිස දෙවුලබන  
අවසරයට ගණන, එකකව වෙනස් දන්වමි.

එම අවසරපත්‍රය වර්ෂ 1901 ඔවු කොමිෂන්වරු මස 4 වෙනි දින පස්වරු 1 ව මහනුවර කම්බේරියේදී ප්‍රසිද්ධ වෙන්දේසිකර විකුනනවා යෙදේ.

**විකිනීමේ කොන්දේසි.**

1. පෙරවරු හයෙන් ප්‍රථමය, පස්වරු අවෙන් පසු වත් අතින් විකිනීම තහනමය.
2. ලොන්ස් 180කට වැඩියෙන් එකවරකට බෙදා විකිනීමට බලය ලත් අයෙකුට මිස විකිනීම තහනමය.
3. විකුනුම්පොලේදී අතින් පාවිච්චිකිරීම තහනමය.
4. කවරකලද අතින් විකිනීම තහනමය.
5. පහලොස් අවුරුද්දෙන් පහල වයස පෙනෙන කොයිතමකෙනෙකුට හෝ වෙරිමත් කෙනෙකුට හෝ අතින් විකිනීම තහනමය.
6. ඇදුම් ආසන්නව හෝ වෙන බඩු බාහිරදිග අතින් වෙනුවට කුමාරු කෙරීම තහනමය.
7. අතින් ලබාගත් ප්‍රමාණය, විකුනු ප්‍රමාණය, එක එක දවසේ අවසානයේදී ඉතිරිව තිබෙන ප්‍රමාණය, නිසි බලය ලත් අයෙකුට දෙවන සහ දෙවන පෝර් මසේ දිනපතා ගනන් ලැයිස්තුවක් තැබීම යුතුය.
8. අතින් විකිනීමට අවසරලත් ස්ථානය සෝදිසි කර බැලීමට ගටකන්වනු ලැබේ. ගවද එහිතුල හෝ ලාහල සකිනු හෝ කොකටයුතු ක්‍රියාවක් හෝ සිදු වෙන්ව ඉඩදීම තහනමය.
9. අවසරලත් අය විසින් තමාගේ නමද, කඩේ කොමිෂරයද, "අතින් බෙදා විකිනීමට අවසර ලත් ස්ථානය" ගත වුවහ ලැල්ලක පින්තාරුකර එම ඔහුගේ කඩේ හොඳකාර පෙනෙන ස්ථානයක එල්ලා තබනවා බිහාරය.
10. අවසර ලබන අයට හැර වෙන කොයිතම කෙනෙකුටවත් ඔහුගේ අවසරපත්‍ර පිට ඔහුගේ ඒජන්ත කෙනෙක් හැට්ට හෝ වැඩකාරයෙක් හැට්ට හෝ විකිනීම නොහොත් විකුනනවා තැබීම තහනමය. එසේ කෙරීමට බිහාරකරණවානම් ඒජන්ත නොහොත් වැඩකරුවාගේ නම, මහනුවර කම්බේරියේ ලියාපදිම් කරනවා බිහාරය.
11. බෙදා විකිනීමේ අවසර පත්‍රය මිලේටගත් අය විසින් මුළුමනින් විකිනීමට අවසර පත්‍රයක් ලබා ගනිම බිහාරය. තවද බෙදා විකුනන අයට මිස අන් කිසිවෙකුට මුළුමනින් විකිනීමට අවසර පත්‍ර දෙවන කොටසෙදී.
12. අතින් විකිනීමට බලය ලත් ස්ථානයේ අතින් සහ සුරුවු පමනක් විකුනනවා තැබීමත් ඇර, පස්වරු අවට එම ස්ථානය වසාදමනවා බිහාරය.

එම්. චේස්,  
මධ්‍යම දිසාවේ ඒජන්තලත්නාන්ගේ  
සහ නාවලපිටියේ ලෝකල්බෝඩ්හි  
චේස්මාන් ලත්නාන්ගේ.

වර්ෂ 1901 ඔවු බක්පොම්බු මස 11 වෙනි  
දින මහනුවර කම්බේරියේදී.

1899 ම් ඉන්දියානු 5 ම් ඉලාසක අපිණ්දැරැසි  
සැදැරැසි 8 ම් වසනෙත්තින් පිරිසාරාම 1902 ම් ඉන්  
දි කෙතරාම 1 ම් දෙසියවරුණු ආවලාපිටියේ  
ලොකල්බෝඩ්හි සලකුණුන් සිල්ලහෙයාස අපිණ්  
විත්පත්තරාසක කොටසකට මුත්තරා ඉන්ද්‍ර ආණ්ඩු  
අවුත්තරා 1901 ම් ඉන්දි කාර්තිකෙකරාම 4 ම්  
කති පිරිසක 1 මණිකුණු කණ්දි කප්පේරියේ පිරිසි  
ත් ගෙත්තිරිකුම් විත්පත්තරාම.

1. ඉරාචු 8 මණිකුණු කාලේ 6 මණිකුණු පිකෙයින්  
අපිණ් විත්පත්තරාසකට යොදා දෙනු යුතුය.
2. සිල්ලහෙයාස විත්පත්තරාසකට මුත්තරා පෙර්තිරා  
පොණු කණ්දි මත්තරාසකට මුත්තරා සලකුණු විත්  
විත්පත්තරාම අපිණ් 180 කිලෝග්‍රෑම් (180 තානිය) සිලහෙ  
කණ්දි පිකෙයින් යොදා දෙනු යුතුය.
3. විත්පත්තරාසකට මෙලකකුණු අපිණ් සා  
පිටිකෙයින් යොදා දෙනු යුතුය.

4. විත්පත්තරාසකට වසන් ගවකෙයින් කෙසෙසු  
ත්තරාසකට යොදා දෙනු යුතුය.
5. බෙරියාපිටියට වසන් කලාපිටියේදී මුත්තරා  
ත්තරාසකට පිකෙයින් යොදා දෙනු යුතුය.
6. අනිපුකෙයින් මත්තරාසකට යොදා දෙනු යුතුය.
7. සරියාසක තත්තරාසකට මුත්තරාසකට යොදා දෙනු යුතුය.
8. අපිණ් විත්පත්තරාසකට යොදා දෙනු යුතුය.
9. අපිණ් විත්පත්තරාසකට යොදා දෙනු යුතුය.
10. අපිණ් විත්පත්තරාසකට යොදා දෙනු යුතුය.
11. සිල්ලහෙයාස විත්පත්තරාසකට යොදා දෙනු යුතුය.
12. මුත්තරාසකට යොදා දෙනු යුතුය.

ඉ. ජී. චේස්,  
මත්තරාසකට යොදා දෙනු යුතුය.  
කණ්දි කප්පේරියේ,  
1901 ම් මුත්තරාසකට යොදා දෙනු යුතුය.

IN accordance with the requirements of section 8 of  
"The Opium Ordinance, 1899," I hereby give notice  
that the licenses for the sale by retail of opium within  
the limits of the Local Board of Matale for the year  
commencing 1902 will be one in number. The said  
license will be put up for sale by public auction at the  
Matale Kachcheri on October 30, 1901, at 1 P.M. :-

- Conditions of Sale.*
1. That the place licensed shall not be open to the public before 6 A.M. or after 8 P.M.
  2. The quantity to be sold at any one time to any individual, except to a licensed retail vendor, shall not exceed 180 grains.
  3. Opium shall not be consumed on the premises.
  4. Opium offered for sale shall not be adulterated or deteriorated in any way.
  5. That the place licensed shall be subject to inspection, and that no disorderly conduct be permitted therein.
  6. That the place licensed be always kept clean.
  7. That no opium be sold to any woman or any individual apparently under the age of 15 years, or to any intoxicated person.
  8. That the licensee shall affix in some conspicuous part of his shop a board with his name and the words "Licensed to Sell Opium by Retail."
  9. Wearing apparel or other goods shall not be received in barter for opium.
  10. That no person other than the licensee shall sell or expose for sale any opium under his license either as agent or servant of the licensee, unless the name of such agent or servant be first registered in the Local Board Office with the sanction of the Chairman.



4. சில்லறையில் விற்க லைசன்ஸ் பெற்றவனைத்தவிர மற்றொருவனுக்கும் ஒரே தடவையில் கொடுக்கிறது 180 மணிபளவுக்கு மேலிருக்கப்படாது.

5. 15 வயதுக்குக் குறைவடிப்பட்டவனுக்கு அபின் விற்கக்கூடாது.

6. அவ்விடத்துக்குள் அபின் சாப்பிடக்கூடாது.

7. விற்பனை செய்யப்படுகிற அபின் ஒரு விதத்தினால் கலந்திருக்கக்கூடாது.

8. அபின் கிரயத்திற்குப் பதிலாக உடுபிடவையா கிலும் மற்றெந்தச் சாமானாகிலும் வாங்கக்கூடாது.

9. லைசன்ஸ் பெற்றவன் தன் பெயரையும் சாப்பு நம்பரையும் "சில்லறையில் அபின் விற்க உத்தரவுபெற்ற" வெண்பலையும் ஒரு பலகையி லெழுதித் தன் சாப்பின் முக்கிய பக்கத்தில் தொங்கவைக்க வேண்டியது.

10. லைசன்ஸ் பெற்றவன் தனக்குப் பதிலாகவுள்ள யேஜண்டின் அல்லது வேலைக்காரனின் பெயரை நகரசங்க ஆபீசில் முதலில் ரெஜிஸ்டர் செய்யாமல் தன்னைத்தவிர தனக்குப்பதிலாயுள்ள யேஜண்டை அல்லது வேலைக்காரனைக்கொண்டு தான் உத்தரவுபெற்ற லைசன்ஸ்கில் வைத்து அபின் விற்கக்கூடாது.

11. ஒவ்வொரு நாளும் அபின் வரவு எவ்வளவென்றும் விற்பனை எவ்வளவென்றும் கையிருப்பு எவ்வளவென்றும் நகரசங்க அதிகாரியினால் காட்டப்பட்ட கடிதாசியில் ஒவ்வொரு நாள் கணக்கும் வைக்க வேண்டியது.

12. தத்துவம்பெற்ற இடத்தில் அபினும் சுறுட்டிமும் விற்பனைசெய்வதன்றி வேறு யாதொன்றும் விற்கிறது தடவக்கலல்லாமல், அந்நிமிடம் இரவு 8 மணிக்கு கிட்டவும் வேண்டும்.

பேட்டரம் பதில்,  
நகரசங்கத்து அதிகாரி.

மாத்துறை நகரசங்க ஆபீஸ்,  
1901 ம் வருஷம் அக்டோபர்மீ 1 ந் உ.

IN accordance with the requirements of section 8 of the Opium and Bhang Ordinance, No. 5 of 1899, I hereby give notice that the license for the sale by retail of opium within the limits of the Local Board of the town of Puttalam for the year commencing January 1, 1902, will be one in number.

The said license will be put up for sale by public auction at the Puttalam Kachcheri on Monday, December 2, 1901, at 1 P.M. :-

#### Conditions of Sale.

1. That the place licensed shall not be opened to the public before 6 A.M. or after 9 P.M.
2. That the place licensed shall be subject to inspection, and that no disorderly conduct be permitted therein.
3. That the place be always kept clean.
4. That the licensee shall affix in some conspicuous part of his shop a board with his name, and the words "Licensed to Sell Opium by Retail."
5. That no person other than the licensee shall sell or expose for sale any opium under his license either as agent or servant of the licensee, unless the name of such agent or servant of the licensee be first registered in the Local Board Office.
6. That the purchaser of the license for the sale of opium by retail will also be required to purchase a license for the sale of the drug by wholesale.
7. That the sale will be for ready money.

Local Board Office,  
Puttalam, October 3, 1901.

H. W. BRODHURST,  
Chairman.

IN accordance with the requirements of section 8 of "The Opium Ordinance, 1899," I hereby give notice that the licenses for the sale by retail of opium within the limits of the Local Board of the town of Chilaw for the year commencing January 1, 1902, will be two in number.

The said licenses will be put up for sale by public auction at the Chilaw Kachcheri on Monday, November 18, 1901, at 1 o'clock P.M. :-

#### Conditions of Sale.

1. That the place licensed shall not be open to the public before 6 A.M. or after 8 P.M.
2. The quantity to be sold at any one time to any individual, except to a licensed retail vendor, shall not exceed 180 grains.
3. Opium shall not be consumed on the premises.
4. Opium offered for sale shall not be adulterated or deteriorated in any way.
5. That the place licensed shall be subject to inspection, and that no disorderly conduct be permitted therein.
6. That the place licensed be always kept clean.
7. That no opium be sold to any woman or any individual apparently under the age of fifteen years, or to any intoxicated person.
8. That the licensee shall affix in some conspicuous part of his shop a board with his name, and the words "Licensed to Sell Opium by Retail."
9. Wearing apparel or other goods shall not be received in barter for opium.
10. That no person other than the licensee shall sell or expose for sale any opium under his license either as agent or servant of the licensee, unless the name of such agent or servant be first registered in the Local Board.
11. Daily account shall be kept in a form to be prescribed by me of the quantities of opium received, sold, and remaining on hand at the end of each day.

Local Board Office,  
Chilaw, October 3, 1901.

J. H. LEAK,  
Chairman.

#### Sale of Opium Licenses, Province of Uva.

IT is hereby notified that the number of licenses for the sale of opium for the year 1902 shall be :-

|                               |     |   |
|-------------------------------|-----|---|
| Local Board limits of Badulla | ... | 1 |
| Province of Uva               | ... | 3 |

2. The said licenses will be put up for sale by public auction for ready money at the Badulla Kachcheri on Wednesday, October 30, 1901, at 1 P.M., under the provisions of Ordinance No. 5 of 1899.

3. The three licenses for the Province will be sold together, and separately from the license for the town of Badulla.

4. The purchaser of the latter will not be entitled to any preference in the sale of the former.

5. The places for sale in the Province will be such as may be arranged between the Government Agent and the purchaser.

6. The following shall be conditions attached to licenses :-

(a) No opium shall be sold between the hours of 8 at night and 6 in the morning.

(b) The quantity to be sold at any one time to any person shall not exceed 180 grains.

(c) Opium shall not be consumed on the premises where sold.

(d) Opium offered for sale shall not be adulterated or deteriorated in any way. The Government Agent's decision shall be final on any question as to a breach of this condition.

(e) Opium shall not be sold to any person under 15 years of age.

(f) No goods shall be received in barter for opium.

(g) The license-holder shall keep daily accounts of sale in a form to be prescribed by the Government Agent.

(h) The licensee shall cause to be painted or affixed in some conspicuous part of his shop his name, the number of the shop, and the words "Licensed to Sell Opium by Retail."

(i) No person other than the licensee shall sell or expose for sale any opium under his license, either as agent or servant of such licensee, unless the name of such agent or servant be registered in the office of the Local Board of Badulla with the sanction of the Chairman.



(j) The shop licensed shall be subject to inspection, and no riotous or disorderly conduct shall be allowed to occur therein.

(k) In the event of any re-sale realizing a smaller amount than that at which the highest bidder at the previous sale had been declared the purchaser, such highest bidder shall be liable for the difference, which shall be recoverable by action in a Court of Requests.

(l) The licensee shall possess not exceeding 50 pounds of opium.

(m) The place licensed shall be restricted to the sale of opium and cigars only, and shall be closed at 8 P.M.

G. A. BAUMGARTNER,  
Government Agent, Uva, and  
Chairman, Local Board, Badulla.

Badulla Kachcheri,  
October 10, 1901.

1902-කේ අවුරුද්දට අතින් විකිනීමට දෙන අවසරපත්‍ර ගණන මෙහි පහත සඳහන් කරනු ලැබේ :—

බදුල්ලේ කඩවත්තතර ඇතුලට 1  
උෆව දිසාවට ... 3

2. මෙහි අවසරපත්‍ර අත්පිට මුදලට වසී 1899 ක්වු නොමිමර 5෧෦෦ ආඤාපනයන් වගන්තිවලට යටත්ව මේ ඔක්තෝබර් මස 30 වෙනි දින පස් වරු එකේ කතිසමට බදුල්ලේ කවිචේරියේදී විකුනනවා ඇත.

3. උෆව දිසාවට දෙන අවසරපත්‍ර තුන එකට බදුල්ලේ කඩවත්තතර තුල විකිනීමට දෙන අවසරපත්‍රය වෙනමද විකුනනවා ඇත.

4. බදුල්ලේ කඩවත්තතර තුල විකිනීමේ අවසරපත්‍රය ලබාගත් අයට ඒ ගැනීම කරනකොට ගෙන අතින් අවසරපත්‍ර ගැනීමට උරුම කිය නොහැකිය.

5. උෆව දිසාවේ අතින් විකිනීමට නියමකර ගන්න සාධන නම්, ඒජන්තලන්තාන්සේ සහ අවසරපත්‍ර මිලේට ගත් අය අතරෙන් තිත්දුකර ගන්නා සාධන වෙත්.

6. අවසර පත්‍රවලට මෙහි සඳහන්කරණ කොන්දේසිපිට වෙන් :—

(a) රුහියේ 8ටත් උදය 8ටත් අතර පැයවලදී අතින් විකිනීම තහනම්ය.

(b) එකවරකට එක අයකුට ඉන්ද්‍රෝප් 180කට වඩා විකුනන්න බැරිය.

(c) විකුනන සාධනේදීම අතින් කෑම නොහොත් බිම තහනම්ය.

(d) විකුනන අතින් වෙන මොන ද්‍රව්‍යයක් සමග ඔහුකර තරක්කරන්නටවත් එහි ගුනය නැතිවෙන අන්දමකට සලස්වනට තහනම්ය. මේ කොන්දේසිය කඩකිරීම ගැන යම් පැමිණිල්ලක් ඇද්ද ඒ ගැන ඒජන්තලන්තාන්සේ විසින් දෙන තිත්දුපිට පිළිපදින්නට මිනූය.

(e) අවුරුදු 15කට වඩා වයස අඩු අයකුට අතින් විකිනීම තහනම්ය.

(f) අතින් වෙන ද්‍රව්‍යයකට හුවමාරුකර විකුනන්නට බැරිය.

(g) ඒජන්තලන්තාන්සේ විසින් නියමකරන ප්‍රකාර අවසරලත් අය විසින් දිනපතාම වෙලදක් කරන ගනන තබන්නට මිනූය.

(h) අවසරලත් අය විසින් ඔහුගේ අතින් සාප්පු වේ නොමිමර ෫෦ ඔහුගේ සම්පුර්ණ නමද "බෙදු අතින් විකිනීමට අවසරලත් සාධනය" යන වචන සාධකකර ලියනලද ලාල්ලක් පහසුවෙන් පෙනෙන තැනක ඔහුගේ සාප්පුවේ එල්ලා තබන්නට මිනූය.

(i) සනීප ආරක්‍ෂා සභාව සෙවත් ලෝකල් බෝඩ් සභාවේ ප්‍රධානතැනකගේ අවසරය ඇතුළු එම සභාවේ කන්තෝරුවේ නම ලියා සටහන්කර තබනලද අයෙකුට මස වෙන කාටවත් අවසර

ලත් අයකු ගැටියටවත් ඔහුගේ වැඩකාරයෙක් නොහොත් කලමනාකාරයෙක් ගැටියටවත් අතින් විකිනීම තහනම්ය.

(j) අතින් විකුනන සාධනය නිසි ප්‍රකාර අය වල් විසින් පරීක්‍ෂාකර බැලීමට ඉඩදෙන්නට මිනූ ලාන් ඇර එහි කලකෝලාභල සිඩවීම වලක්වන්නට මිනූය.

(k) පසු විකිනීමකදී පලමුවෙනි ගැනුම්කාරයාගේ ඉල්ලීමට වඩා අඩු ගනනකට අතින් රේන්දය විකුනුනිනම එසේ අඩුවන මුදල පලමුවෙනි ගැනුම්කාරයාගෙන් ඊකුවැස්වී උසාවියේ නඩුවකින් අය කරනු ලැබේ.

(l) අවසරලත් අය අතින් රත්තල් 50කට වැඩි ගනනක් තබාගන්නට බැරිය.

(m) අතින් විකුනන්නට අවසරලත් සාධනයේ අතින් සහ සුරුපිටු ඇර වෙනයම් දෙයක් විකිනීමට තබන්නට බැරිය. තවද එම සාධනය සවස 8ට වසන්නට මිනූය.

ජී. ඒ. බොම්බාට්ට්ටර්,  
ආණ්ඩුවේ ඒජන්තලන්තාන්සේ සහ සනීපාරක්‍ෂා සභාවේ ප්‍රධානතැන.

වසී 1901 ක්වු ඔක්තෝබර් මස 10 වෙනි දින බදුළු කවිචේරියේදීය.

1902 ම ඉංග්‍රීසියේ ආර්ථික සම්බන්ධතා සඳහා විකුණුම් ලබාදීමේ පිණිස කොටස් 100 ක් ඉවත් කළ බව සඳහන් වූයේය. මෙහි ප්‍රධාන අංශය වන්නේ මහජන සේවයේ කොටස් වන අතර, ඒවායේ මුදල් අගය ඉහළ යෑමට හේතු වූයේ මහජන සේවයේ කොටස්වල මිල ඉහළ යෑමයි.

මහජන සේවයේ කොටස්වල මිල ඉහළ යෑමට හේතු වූයේ මහජන සේවයේ කොටස්වල මිල ඉහළ යෑමයි.

මහජන සේවයේ කොටස්වල මිල ඉහළ යෑමට හේතු වූයේ මහජන සේවයේ කොටස්වල මිල ඉහළ යෑමයි.

මහජන සේවයේ කොටස්වල මිල ඉහළ යෑමට හේතු වූයේ මහජන සේවයේ කොටස්වල මිල ඉහළ යෑමයි.

මහජන සේවයේ කොටස්වල මිල ඉහළ යෑමට හේතු වූයේ මහජන සේවයේ කොටස්වල මිල ඉහළ යෑමයි.

මහජන සේවයේ කොටස්වල මිල ඉහළ යෑමට හේතු වූයේ මහජන සේවයේ කොටස්වල මිල ඉහළ යෑමයි.

මහජන සේවයේ කොටස්වල මිල ඉහළ යෑමට හේතු වූයේ මහජන සේවයේ කොටස්වල මිල ඉහළ යෑමයි.

මහජන සේවයේ කොටස්වල මිල ඉහළ යෑමට හේතු වූයේ මහජන සේවයේ කොටස්වල මිල ඉහළ යෑමයි.

මහජන සේවයේ කොටස්වල මිල ඉහළ යෑමට හේතු වූයේ මහජන සේවයේ කොටස්වල මිල ඉහළ යෑමයි.

මහජන සේවයේ කොටස්වල මිල ඉහළ යෑමට හේතු වූයේ මහජන සේවයේ කොටස්වල මිල ඉහළ යෑමයි.

මහජන සේවයේ කොටස්වල මිල ඉහළ යෑමට හේතු වූයේ මහජන සේවයේ කොටස්වල මිල ඉහළ යෑමයි.

මහජන සේවයේ කොටස්වල මිල ඉහළ යෑමට හේතු වූයේ මහජන සේවයේ කොටස්වල මිල ඉහළ යෑමයි.

මහජන සේවයේ කොටස්වල මිල ඉහළ යෑමට හේතු වූයේ මහජන සේවයේ කොටස්වල මිල ඉහළ යෑමයි.

(i) லயிசன்சு பெற்றவ னலலாத வேறொருவரும் அபின் விற்கப்படாது. அவனுடைய காரியகாரன் அல்லாத வேலைக்காரன் விற்கவேண்டுமாயின் லோக்கல்போர்ட் தலைவருடைய அனுமதியுடன் அபின் விற்கிற ஆளுடைய பெயரை லோக்கல்போர்ட் கந்தோரில் பதிவுசெய்ய வேண்டும்.

(ii) அபின் விற்கும் இடம் சோதனைக்குட்பட்டதா யிருக்கும், அந்த இடத்தில் சண்டை சச்சரவு நடக்க விடப்படாது.

(iii) லயிசன்சு இரண்டாமுறை விற்கப்பட நேரிட்டு முந்தின விற்பனவின் கூடின கேள்விக்காரனின் தொகைக்குக் குறைய விலைப்பட்டால் அந்தக் குறைவைமுதல் விற்பனவின் கூடின கேள்விக்காரன் கட்டவேண்டும், அவ்வதஞ்செய்யத்தவறினால் கோட்டுமலமாய் அறவிடப்படும்.

(iv) லயிசன்சு பெற்றவன் 50 ரூத்தலுக்கு அதிகம் அபின் தனது வசம் வைத்திருக்கப்படாது.

(v) அபின் விற்க உத்தரவுகொடுக்கப்பட்ட இடத்தில் அபினும் சுறுட்டும் மாத்திரமே விற்கவேண்டும். இரவில் 8 மணிக்குக் கடைபூட்டிப்போடவேண்டும்.

ஜி. ஏ. பொம்காட்னர்,  
ஊவாமாகாண கொவரணமேந்து ஏசனடும்  
லோக்கல்போர்ட் அக்கிராசனரும்.

வதுன்னை கச்சேரி,  
1901 ம் ஆஸ்து ஐப்பசிமீ 10 ந் உ.

NOTICE is hereby given that the licenses to retail opium from January 1 to December 31, 1902, at each of the under-mentioned places in the Province of Sabaragamuwa, will be sold by public auction on Tuesday, October 22, 1901, at 2 P.M., at the Kegalla Kachcheri, in

terms of section 9 of Ordinance No. 5 of 1899, under the following conditions, at an upset price of Rs. 100 each :—

KEGALLA DISTRICT.

- |                |               |
|----------------|---------------|
| 1. Dehiowita   | 3. Panawitiya |
| 2. Yatiyantota | 4. Rambukkana |

Conditions.

1. No opium shall be sold between the hours of 8 at night and 6 in the morning.
2. The quantity to be sold at any one time to any individual, except to a licensed retail vendor, shall not exceed 180 grains.
3. Opium shall not be consumed on the premises.
4. Opium offered for sale shall not be adulterated or deteriorated in any way.
5. Opium shall not be sold to any individual apparently under the age of 15 years.
6. Wearing apparel or other goods shall not be received in barter for opium.
7. Daily accounts shall be kept in the form to be prescribed by the Government Agent of the quantities of opium received, sold, and remaining on hand at the end of each day.
8. The quantity of opium possessed by the licensee at any one time shall not exceed fifty pounds in weight.
9. No person other than the licensee shall sell or expose for sale any opium under his license either as agent or servant of the licensee, unless the names of such agent or servant be first registered in the Ratnapura Kachcheri.
10. The licensee shall cause to be painted or affixed in some conspicuous part of his shop his name, the number of the premises, and the words "Licensed to Retail Opium."
11. The highest bidder on being declared the purchaser shall forthwith pay down the whole amount of his bid.

E. T. NOYES,  
Assistant Government Agent.

Kegalla Kachcheri.  
October 3, 1901.

MISCELLANEOUS NOTICES.

Statement of the Sale of Salt in each Province during August, 1901, showing separately the Sale for consumption in the Province; for removal to Released Districts, &c.; and for Export from the Island.

|  | North-Western Province. |     | Southern Province. |     | Northern Province. |     | Eastern Province. |     | Total.  |     |
|--|-------------------------|-----|--------------------|-----|--------------------|-----|-------------------|-----|---------|-----|
|  | Cwt.                    | lb. | Cwt.               | lb. | Cwt.               | lb. | Cwt.              | lb. | Cwt.    | lb. |
| Balance on August 1, 1901              | 199,602                 | 56  | 1,191              | 0   | 55,953             | 0   | 59,212            | 10  | 315,958 | 66  |
| Since received                         | 24,236                  | 0   | 4,677              | 0   | 15,821             | 0   | 12,065            | 0   | 56,799  | 0   |
| Surplus                                | 81                      | 0   | —                  | —   | —                  | —   | —                 | —   | 81      | 0   |
|  | 223,919                 | 56  | 5,868              | 0   | 71,774             | 0   | 71,277            | 10  | 372,838 | 66  |
| Issued for consumption in the Province | 4,024                   | 0   | 1,832              | 0   | 18,382             | 0   | 5,063             | 56  | 29,301  | 56  |
| Do. removal to released Districts, &c. | 20,249                  | 0   | 558                | 0   | —                  | —   | 4,280             | 0   | 25,087  | 0   |
| Do. for export from the Island         | —                       | —   | —                  | —   | —                  | —   | —                 | —   | —       | —   |
| On account wastages                    | 64                      | 0   | —                  | —   | 2,426              | 0   | 50                | 18  | 2,540   | 18  |
| Total                                  | 24,337                  | 0   | 2,390              | 0   | 20,808             | 0   | 9,393             | 74  | 56,928  | 74  |
| Balance on August 31, 1901             | 199,582                 | 56  | 3,478              | 0   | 50,966             | 0   | 61,883            | 48  | 315,909 | 104 |

NOTE.—This statement represents the quantity of Salt in the various Stores, exclusive of the unweighed Salt in the North-Western Province (estimated at cwt. 53,676-90½), which has not yet been removed to Store:—

North-Western Province ... .. Cwt. lb.  
53,676 90½

Audit Office,  
Colombo, October 16, 1901.

F. R. ELLIS,  
Acting Controller of Revenue.

THE Government Agent, North-Central Province, Anuradhapura, will until November 20 next, at noon, receive sealed tenders for the rights to collect fallen deer and sambur horns during the year 1902; and should no tender be accepted, will on November 20 next, at 1 P.M., put up the above rights to public auction at the Kachcheri, Anuradhapura.

The rights to collect the above produce in the following palatas may be sold separately or in one lot :-

1. Nuwaragam palata
2. Kalagam palata
3. Hurulu palata
4. Tamankaduwa

Further particulars can be obtained on application to the Government Agent, North-Central Province, Anuradhapura.

L. W. BOOTH,  
Government Agent.

Anuradhapura Kachcheri,  
September 17, 1901.

තුරු මඩාම පලාතේ අනුරාධපුරේ ආණ්ඩුවේ ඒජන්තලාන්තාන්සේ විසින් ලබන නොවැම්බර් මස 20 වෙනි දින 12 වනතුරු, ලබන 1902 කේ අවුරුද්ද තුළදී වැටිව මුවදා සහ ගෝනදා එකතුකර ගැනීමට අයිතිවාසිකම් ලබා ගැනීමට මුදලක් වැන්ඩර්පත්තු බාරගන්නවා ඇත.

තවද එසේ බාරගන්ට යෙදුන යම් වැන්ඩර් එකක් ඒත්තුනොගන්නොත්, එම නොවැම්බර් මස 20 වෙනි දින පස්වරු 1 කේ කනිසමට එම අයිතිවාසිකම් අනුරාධපුර කවිචේරියේදී ප්‍රසිධ වෙන්දේසියේ දමා විකුණන්ට යෙදෙනවා ඇත.

මෙහි පහත සඳහන් පාලම්වලට, එම අයිතිවාසිකම් වෙන්වෙන් වසයෙන් ගෝ එකට විකුනනු ලබනවා ඇත.

1. නුවරගම් පලාත.
2. කලාගම් පලාත.

3. හුරුළු පලාත.
4. තමන්කඩුව.

වැඩිදුර විස්තර දැනගන්ට ඕනෑනම් උතුරුමැද පලාතේ අනුරාධපුරේ ආණ්ඩුවේ ඒජන්තලාන්තාන්සේගෙන් ඉල්ලීමකළ යුතුයි.

ඇල්. ඩබ්ලිව්. බුත්,  
ආණ්ඩුවේ ඒජන්ත වමෙහ.

වමේ 1901 ක්වු සැප්තැම්බර් මස 17 වෙනි  
දින අනුරාධපුර කවිචේරියේදීය.

வடமத்திய மாகாணத்த அரசாட்சி ஏசன்று 1902 ம் ஆண்டில் மான்கொம்பு, மரைக்கொம்புகளைச் சேர்ப்பதற்குக் கேள்விகளை எதிரே வரும் கார்த்திகைமீ 20 ன் திகதி மத்தியானம் வரையும் பற்றிக்கொண்டு அக் கேள்விகளில் யாதாமொன்றை யேற்றுக்கொள்ளாவிடில் கார்த்திகைமீ 20 ன் திகதி 1 மணிக்கு மேலே கூறப்பட்ட சாமான்களைச் சேர்க்கும் தத்துவங்களை அநுராசபுரிக் கச்சேரியில் பிரசித்த ஏலத்தில் விற்பார். பின்வரும் பளரத்தைகட்கு மேற்சொல்லிய சாமான்களைச் சேர்க்கும் தத்துவங்கள் வெவ்வேறாக அல்லது ஒருமிக்க விற்கப்படும் :-

1. நுவரகம்பளரத்தை.
2. கலகம்பளரத்தை.
3. குருளுப்பளரத்தை.
4. தம்பன்கடவை.

இன்னும் வேண்டிய விபரங்கள் அநுராசபுரம் ஏசன்றுவிடம் கேட்டறிந்து கொள்ளலாம்.

எஸ். டபிள்யூ. பூத்,  
அரசாட்சி ஏசன்று.

அநுராசபுரக் கச்சேரி,  
1901 ம் (வ) புரட்டாசிமீ 17 ன் உ.