

Ceylon Government Gazette

Published by Authority.

No. 5,811—FRIDAY, OCTOBER 25, 1901.

PART I.—General: Minutes, Proclamations, Appointments, and General Government Notifications.
PART II.—Legal and Judicial.

PART III.—Provincial Administration.
PART IV.—Marine and Mercantile
PART V.—Municipal and Local.

Separate paging is given to each Part in order that it may be filed separately.

Part III.—Provincial Administration.

	PAGE		PAGE
Land Sales :—		Land Acquisition Notices	...
Western Province	2655 & 2750	Land Resumption Notices	...
Central Province 2665	Notices under Ordinance No. 1 of 1897 ...	2763 & <i>Suppl.</i>
Northern Province 2674	Abstracts of Season Reports	...
Southern Province 2676	Notices under "The Forest Ordinance"	...
Eastern Province 2691	Sales of Arrack, Opium, and Toll Rents	... 2772
North-Western Province 2700	Miscellaneous Provincial and District Notices:—	
North-Central Province 2718	Sales of Salt and Timber	... —
Province of Uva 2733	Notifications of Close Season, Infected Areas, &c.	... —
Province of Sabaragamuwa 2746	Specifications under "The Irrigation Ordinance"	... —

LAND SALES IN THE WESTERN PROVINCE.

Notice of Sale of Two Valuable Blocks of Crown Land at Slave Island.

NOTICE is hereby given that on Tuesday, November 26, 1901, the Hon. the Government Agent, Western Province, will put up to public auction, at his office in Colombo, the under-mentioned allotments of Crown Land, situated in Slave Island in Ward No. 8, within the Municipality of Colombo.

2. The acceptance of offers will be subject to the approval of His Excellency the Governor.

3. The person making the highest offer will be required to deposit one-tenth of the amount offered and fees on the day of sale, and must pay the balance within one month of the date of receipt of the Governor's approval.

4. On payment of the balance purchase money due, the purchaser will be placed in possession of the land, subject to the following conditions, viz.:—That the purchaser shall erect on the lots purchased by him, within two years of the complete payment by him of the purchase money, buildings on plans to be approved by Government. In default of the erection of buildings as described above, the sale will, at the end of the above-mentioned two years, be declared null and void, and one-half only of the amount paid will be restored to the purchaser, the balance being forfeited to the Crown.

Further information respecting these lands may be obtained from the Surveyor-General, and respecting the conditions of sale from the Hon. the Government Agent, Western Province.

By His Excellency the Governor's command,
W. T. TAYLOR,
Acting Colonial Secretary.

Preliminary plan 10,975. Situation—Slave Island.

Lot.	Name of Land.	Name of Claimant.	Extent. A. R. P.	Upset Price per Lot. Rs. c.
10227	—	Crown	0 1 7	11,750 0
10228	—	do.	0 0 18·75	4,687 50
2655				C 1.

කොළඹ කොමිෂන් කොට්ඨාසයේ පිහිටි ආණ්ඩුව සන්තක වටිනා බිම්කැබලි දෙකක් (2) විකිණීමේ ප්‍රසිද්ධ පත්‍රයයි.

කොළඹ නගරයේ කොමිෂන් කොට්ඨාසයේ නොමිමර 8 වෙනි කොට්ඨාසයේ කුල පිහිටා තිබෙන මෙහි පහත පෙන්වන බිම්කැබලි දෙක (2) ලබන නොවැම්බු මස 26 වෙනි අඟහරුවාද බස්නාහිර දිසාවේ වංශාධිපති ආණ්ඩුවේ ඒජන්තවරයාණන්ගේ විසින් කොළඹ කවිචේරියේදී ප්‍රසිද්ධ වෙන්දේසියේ විකුණනු ලැබේ.

2. මෙම ඉඩම හරහා ආණ්ඩුකාර උතුමානන්වහන්සේගේ කැමැත්ත ලබාගැනීමට යටත් කර විකුණනු ලැබේ.

3. වැඩිම ඉල්ලුම කලාපීය අය විසින් ඔහුගේ ඉල්ලීමේ ගනනින් දහසෙන් පංගුවක් (1/10) සහ ගස්කුඳු විකිණීමේ දිනේදීම ගෙවනු ලබනු ලබන හැර ආණ්ඩුව විසින් ඉල්ලීමේ හාරගත්තායයි දැනුම්දුන් දවසේ පටන් මාසයක් ඇතුළතදී ඉතිරි මුදල් ගෙවනු ලබනු ලැබේ.

4. ඉතිරි මුදල ගෙවනු ලැබූ තැනදී, මිලේටගත් අයවලුන්ට ඒ ඉඩම මෙහි පහත සඳහන් කරන කොන්දේසිවලට යටත්කර භාරදෙනු ලබනවා ඇත, එනම් :—ගැනුම්කාරයා විසින් සියලුම මුදල් ගෙවා අවසානකර දිනේ පටන් අවුරුදු (2) ඇතුළතදී ඉඩමිවල ගොඩනැගිලි ගොඩනගනු ලැබීමට එකී ගොඩනැගිලි නියමකාලයකදී ගොඩනගනු ලැබීමට නොසෙදුනොත් එකී ඉඩමිවල විකිණීම අවලංගු වෙනවා පමණක් නොව, ගැනුම්කාරයා විසින් ගෙවනු ලැබූ මුදලෙන් දෙකෙන් කොටසක් පමණ ආපසු දෙන්නට යෙදෙනවා පමණක් නොව, අනිත් දෙකෙන් පංගුව ආණ්ඩුව සන්තක වෙනවා ඇත.

මෙම ඉඩම ගැණ වැඩිදුර විස්තර සර්වේයර් ජනරල් උත්තාන්සේගෙන්ද, විකිණීමේ කොන්දේසි ගැණ බස්නාහිර දිසාවේ වංශාධිපති ආණ්ඩුවේ ඒජන්තවරයාණන්ගෙන්ද දැනගනු ලැබේ.

හරහා ආණ්ඩුකාර උතුමානන්වහන්සේගේ ආඥාවලට,
බබ්ලේසු. ටී. ටේලර්,
වැඩබලන මහසෙකුකාරියේ වමක.

නො.	අයිතිකාරයාගේ නම.	සිතියම 10,975. පිහිටීම—කොමිෂන් කොට්ඨාසය.		තක්සේරු	
		ප්‍රමාණය.	අ. රු. ප.	රු.	ශ.
10227	ආණ්ඩුව	0 1 7		11,750	0
10228	එම	0 0 18.75		4,687	50

No. 1,252, W. P.

Colonial Secretary's Office,
Colombo, October 10, 1901.

ON Tuesday November 26, 1901, at 12 noon, the Hon. the Government Agent for the Western Province will put up for sale, at his office in Colombo, the under-mentioned portions of Crown Land, on the terms authorized by Government.

Preliminary plan 11,141. Situation—Within the Municipality of Colombo.

Lot.	Village.	Name of Claimant.	Description.	Extent.			Upset Price
				A.	R.	P.	per Acre.
10877	Dematagoda	Crown	Grass and cinnamon land	0	3	3-75	4,000
10878	Do.	do.	do.	0	2	11	4,000
10879	Do.	do.	Grass and cinnamon land (road reservation)	0	2	39-12	—
10880	Do.	do.	Grass and cinnamon land	0	1	2-75	4,000
10881	Do.	do.	do.	0	2	10-25	4,000
10882	Do.	do.	do.	0	2	3-25	4,000
10883	Do.	do.	do.	0	2	8-88	4,000
10884	Do.	do.	do.	0	2	1-50	4,000
10885	Do.	do.	do.	0	1	30	4,000
10886	Do.	do.	do.	0	1	4-75	4,000
10887	Do.	do.	Open land	0	2	10-25	4,000
10888	Do.	do.	Low jungle road (reservation)	0	0	32-75	—

Further information respecting these lands may be obtained from the Surveyor-General, and respecting the conditions of sale from the Hon. the Government Agent, Western Province.

By His Excellency the Governor's command,
W. T. TAYLOR,
Acting Colonial Secretary.

No. 1,252, W. P.

විෂ් 1901 කවු බක්කෝම්බු මස 10 වෙනි දින කොළඹ මහසෙකුකාරියේ වහන්සේගේ කන්දෝරුවේදීය.

බස්නාහිර දිසාවේ වංශාධිපති ආණ්ඩුවේ ඒජන්තවරයාණන්ගේ විසින් මෙහි පහත සඳහන් වන ආණ්ඩුව සන්තක ඉඩම් ආණ්ඩුවේ නියෝගවලට ප්‍රකාරයට විෂ් 1901 කවු නොවැම්බු මස 26 වෙනි දිනවූ අඟහරුවාද දවල් 12 ව කොළඹ කවිචේරියේදී වෙන්දේසිකර විකුණනු ලැබේ.

නො.	නම.	අයිතිකරුගේ නම.	අන්දම.	මහත.		අක්කර	
				අ. රු. ප.	රු.		
10877	දෙමටගොඩ	ආණ්ඩුව	කුරුඳුවත්ත	0	3	3-75	4,000
10878	එම	එම	එම	0	2	11	4,000
10879	එම	එම	එම පාරකඩ ඉතුරුකර තිබෙන ඉඩම (සහනම)	0	2	39-12	—

නො.	ගම.	අයිතිකරු කිසිවකු.	අන්දම.	මහත.		අක්කර	
				අ. රු. ප.	රු.	සක මිල.	
10880	දෙමටගොඩ	ආණ්ඩුව	කුරුදුවත්ත	0	1	2 75	4,000
10881	එම	එම	එම	0	2	10 25	4,000
10882	එම	එම	එම	0	2	3 25	4,000
10883	එම	එම	එම	0	2	8 88	4,000
10884	එම	එම	එම	0	2	1 50	4,000
10885	එම	එම	එම	0	1	30	4,000
10886	එම	එම	එම	0	1	4 75	4,000
10887	එම	එම	මුඩුබිම	0	2	10 25	4,000
10888	එම	එම	ලදකැලාව (පාරකට ඉතුරුකර තිබෙන ඉඩම, තහනම්)	0	0	32 75	—

මෙම ඉඩම් ගැණ වැඩිදුර කාරණා සර්වේසර් ජනරාල් උන් නාන්සේගෙන්ද, විකිනීමේ කොන්දේසි ගැණ ඔස්සේ කීර් දිසාබේ වංශ හිපති ආණ්ඩුවේ ඒජන්ත උන් නාන්සේගෙන්ද දැනගන්ව පුළුවන.

ගරුතර ආණ්ඩුකාර උතුමානන්වහන්සේගේ අඥවලෙස,
ඩබ්ල්යු. ටී. ටේලර්,
වැඩබලන මහසෙකුකාරීස් මහ.

No. 1,253, w. p.

Colonial Secretary's Office,
Colombo, October 15, 1901.

ON Tuesday, November 26, 1901, at 12 noon, the Hon. the Government Agent for the Western Province will put up for sale or settlement, at his office in Colombo, the under-mentioned portions of Crown Land, on the terms authorized by Government.

Preliminary plan 9,765. Situation—Udugaha pattu of Hewagam korale.
Village—Walikanna.

Lot.	Name of Land.	Name of Claimant.	Description.	Extent.		Upset Price	
				A. R. P.	Rs.	per Acre.	
6501	Polgahakandelanda	Crown	Jungle (to be reserved)	2	2	13	—
6502	Polgahakandelanda	Village—Elamalawala.	Forest (to be reserved)	4	1	36	—
6503	Elawalandahena alias Uda-deniyalanda	Crown					
6504	Elamalawalalanda	do.	Abandoned chena	0	1	34	30
		do.	Jungle	2	2	0	30

Further information respecting these lands may be obtained from the Surveyor-General, and respecting the conditions of sale from the Hon. the Government Agent, Western Province.

By His Excellency the Governor's command,
W. T. TAYLOR,
Acting Colonial Secretary.

No. 1,253, w. p.

වර්ෂ 1901 ක්වු ඔක්තෝම්බර් මස 15 වෙනි දින කොලඹ මහසෙකුකාරීස් උන් නාන්සේගේ කන්තෝරුවේදීය.

සභානිර්දේශව වංශාධිපති ආණ්ඩුවේ ඒජන්ත උන් නාන්සේ විසින් මෙහි පහත සඳහන්වෙන ආණ්ඩුව සන්තක ඉඩම් ආණ්ඩුවේ නියෝගවල ප්‍රකාරයට වර්ෂ 1901 ක්වු නොවැම්බර් මස 26 වෙනි දිනවූ අඟහරුවාදු දවල් 12ට කොලඹ කම්බේරිසේද වෙත්දේසිකර ඒකුණන්ට නොහොත් නිත්යකර දෙන්ට යෙදෙනවා ඇත.

සිතියම 9,765. පිනිවිම සේවානම්කෝරලේ උඩුගහපත්තුව.

නො.	ගම.	ඉඩමේ නම.	අන්දම.	මහත.		අක්කර	
				අ. රු. ප.	රු.	සක මිල.	
6501	වැලික්කන	පොල්ගහකන්දේලන්ද	කැලේ (තහනම්)	2	2	13	—
6502	ඇලමලවල	එම	මුකලාන (තහනම්)	4	1	36	—
6503	එම	ඇලවලලන්දේසේන නොහොත් උඩදෙතිසලන්ද					
6504	එම	ඇලමලවලලන්ද	සේන	0	1	34	30
			කැලේ	2	2	0	30

මෙම ඉඩම් ගැණ වැඩිදුර කාරණා සර්වේසර් ජනරාල් උන් නාන්සේගෙන්ද, විකිනීමේ කොන්දේසි ගැණ ඔස්සේ කීර් දිසාබේ වංශාධිපති ආණ්ඩුවේ ඒජන්ත උන් නාන්සේගෙන්ද දැනගන්ව පුළුවන.

ගරුතර ආණ්ඩුකාර උතුමානන්වහන්සේගේ අඥවලෙස,
ඩබ්ල්යු. ටී. ටේලර්,
වැඩබලන මහසෙකුකාරීස් මහ.

No. 1,254, w. P.

Colonial Secretary's Office,
Colombo, October 14, 1901.

ON Friday, November 29, 1901, at 12 noon, the Hon. the Government Agent for the Western Province will put up for sale on settlement, at his office in Colombo, the under-mentioned portions of Crown Land, on the terms authorized by Government.

Preliminary plan 11,116. Situation—Palle pattu of Hewagam korale.
Village—Kottawa.

Lot.	Name of Land.	Name of Claimant.	Description.	Extent. A. R. P.	Upset Price per Acre. Rs.
10753	Galabodawatta	Don Sugathan Rana-			
		singhe	Old garden	0 2 19	75
10754	Do.	do.	Overgrown chena	1 1 4	25
Preliminary plan 11,123. Situation—Palle pattu of Hewagam korale. Village—Kalalgoda.					
10776	Kahatagahawatta	Crown	Six jak trees and old arecanut trees	0 2 36	20
10777	Do.	do.	Overgrown chena	3 0 5	25
10778	Delgahawatta	do.	Fifteen cocoanut trees 5 to 11 years old	1 0 36	35
10779	Do.	M. Siman Perera	Cocoanut trees 5 to 12 years old	0 3 16	50
10780	Do.	M. Adonis Perera and another	Cocoanut trees 6 to 13 years old	0 2 24	40
10781	Do.	Crown	A few jak trees	1 0 0	30
Preliminary plan 11,129. Situation—Meda pattu of Hewagam korale. Village—Pinnawala.					
10808	Dawatagahawatta	Podihami Jaya-wardanehamine	Forty cocoanut trees 12 years old and jak trees	0 3 9	30
10809	Rilamullelanda	Crown	Jungle	5 0 17	30
Preliminary plan 11,130. Situation—Meda pattu of Hewagam korale. Village—Pinnawala.					
10810	Wahukotuwelanda	Crown	Jungle	0 3 9	20
10811	Do.	do.	do.	2 3 20	20
Preliminary plan 11,128. Situation—Meda pattu of Hewagam korale. Village—Pinnawala.					
10804	Kurukekunelanda	Crown	Jungle	2 1 9	20
10805	Do.	Simange Madilis	Owita	0 0 34	20
10806	Talapitiyavilanda	Crown	Low jungle	0 3 20	25
10807	Do.	P. Hendrick	Fourteen cocoanut plants 1 year old	0 0 24	30
Preliminary plan 10,598. Situation—Meda pattu of Hewagam korale. Village—Pinnawala.					
8969	Kelagahalanda	S. Simanchy Appu	One arecanut, 1 jak 10 years old	0 2 0	25
8971	Do.	Crown	Jungle	2 3 24	25
8972	Baludiyalanda	do.	Chena	0 0 33	10
8977	Rajupolalanda	M. Carolis Appu	Seventeen cocoanut trees 25 years old	0 2 37	100
8979	Do.	Crown	Jungle	0 0 15	10
8981	Migahalanda	Atukoralage Dines	Two cocoanut trees 4 years old	0 0 6	20
8982	Do.	do.	Encroachment by A. Dines	0 0 14	10
8983	Ganelanda	M. Baron Appu	Six cocoanut trees 5 years old	3 0 34	20
Village—Uggalla.					
8984	Ganelanda	U. Manuel Naide	Five cocoanut trees 2 years old	1 2 30	20
Village—Pinnawala.					
8986	Kiriwanelanda	P. Sardiel Appu	Four cocoanut trees 6 years old and jak trees	0 1 33	30
8988	Do.	Crown	Jungle	0 1 37	20
Village—Uggalla.					
8989	Rukattanagahalanda	Crown	Jungle	9 0 27	20
8990	Halkaduwebumburawanata	do.	Wanata	0 2 30	20
Preliminary plan 8,192. Situation—Palle pattu of Hewagam korale. Village—Maduluwawa.					
5637	Kajukandelanda	G. Cornelis Appu	Two hundred cocoanut plants	23 3 7	20
5638	Do.	Crown	Overgrown chena	8 3 35	20
5639	Kajugaslandewatta	Galagedarage Cornelis Appu	Cocoanut from 8 to 35 years	1 3 12	40
Preliminary plan 11,102. Situation—Meda pattu of Hewagam korale. Village—Migoda.					
10718	Alubogahalanda	Crown	Jungle	7 1 30	60

Lot.	Name of Land.	Name of Claimant.	Description.	Extent. A. R. P.	Upset Price per Acre. Rs.
	Preliminary plan 11,126. Situation—Meda pattu of Hewagam korale. Village—Batawala.				
10795	Galpottelanda or Labu- pitiyalanda	Crown	Bata jungle	9 3 38	25
10796	Kajugaha or Migahalanda	do.	Reservation for a road	0 0 17	—
10797	Alubogahalanda	do.	Bata jungle	6 2 15	25
	Preliminary plan 11,125. Situation—Meda pattu of Hewagam korale. Village—Batawala.				
10785	Wewakanatta or Datchakanuwe- henalanda	Crown	Jungle	2 3 2	25
10786	Wewakanatta or Datchakanuwe- landa	do.	Reservation for a road	0 0 20	—
10787	Datchakanuwehenalanda	do.	Jungle	3 1 26	25
10788	Do.	do.	Reservation for a road	0 0 12	—
10789	Do.	do.	Jungle	4 1 7	25
10790	Do.	do.	do.	5 2 20	25
10791	Puwakpitiyalanda	do.	Reservation for a road	0 0 16	—
10792	Do.	do.	Jungle	1 2 22	25
10793	Puwakpitiyahena	S. Sedris	Nine cocoanut trees 4 years old	0 0 26	30
10794	Puwakpitiyalandahena	S. Sanis	Six cocoanut trees 4 years old	0 1 0	30
	Preliminary plan 11,074. Situation—Dunagaha pattu of Alutkuru korale north. Village—Katiyala.				
10584	Millagahawatta	G. Arnolis Silva	Twenty cocoanut trees 30 years old	0 2 26	100
10585	Do.	do.	Five cocoanut trees 4 to 8 years old	0 1 3	30
10586	Kekunagaha <i>alias</i> Millagaha- dalupota	do.	Cinnamon	2 1 38	30
10587	Do.	Crown	Dalupota	7 1 3	20
	Preliminary plan 2,192. Situation—Meda pattu of Hewagam korale. Village—Katiyala.				
7998	Millagahalanda	Crown	Jungle	6 2 19	25
	Preliminary plan 11,121. Situation—Meda pattu of Hewagam korale. Village—Pinnawala.				
10770	Kandevilalanda	Crown	Jungle	8 3 3	25
10771	Do.	Pinnawalage Daniel	Two arecanut and 2 jak trees	0 0 16	25
	Preliminary plan 11,120. Situation—Meda pattu of Hewagam korale. Village—Waga.				
10764	Alnpotavilalanda	Crown	Jungle	0 0 12	10
10765	Do.	do.	Bata jungle	1 3 34	10
10766	Do.	Jaltotage Baba Appu	Jak and breadfruit trees	0 1 38	20
10767	Do.	J. Joranis	Fifteen cocoanut plants 2 years old	0 0 33	20
10768	Alupotavilalandakanumbura	Jaltotage Baba Appu	Paddy field	0 0 4	20
10769	Do.	do.	do.	0 1 10	30
	Preliminary plan 11,127. Situation—Meda pattu of Hewagam korale. Village—Pinnawala.				
10798	Dehigasmullelanda	Atnkoralage Carma- nis	Chena	5 0 0	20
10799	Do.	Atnkoralage Suti Appu	Cocoanut plants 5 years old	0 0 14	30
10800	Dalukgahalanda	Crown	Jungle	2 1 26	20
10801	Do.	P. Brampy	Cinnamon	0 0 6	20
10802	Puswelhenalanda	Crown	Jungle	5 2 23	25
10803	Do.	do.	Reservation for a road	0 0 19	—
	Preliminary plan 11,094. Situation—Meda pattu of Hewagam korale. Village—Waga.				
10707	Ratte-elalandewatta	P. Babicha	Eleven cocoanut trees 5 years old	0 0 24	20
10708	Ratte-elalanda	Crown	Landa	1 0 21	20
	Preliminary plan 11,112. Situation—Meda pattu of Hewagam korale. Village—Padukka.				
10744	Kahabatelanda	Crown	Reservation for a road	0 0 28	—
10745	Do.	do.	Jungle	2 0 0	30
10746	Delgahalanda	do.	Reservation for a road	0 0 26	—
10747	Do.	do.	Jungle	3 1 5	30
	Preliminary plan 11,111. Situation—Meda pattu of Hewagam korale. Village—Arukawatta.				
10743	Alikelanda	Crown	Low jungle	2 1 24	20
	Preliminary plan 10,683/10. Situation—Palle pattu of Hewagam korale. Village—Panagoda.				
9262	Galdolelanda	Crown	Chena	2 2 18	20

Lot.	Name of Land.	Name of Claimant.	Description.	Extent. A. R. P.	Upset Price per Acre. Rs.
Preliminary plan 10,600. Situation—Meda pattu of Hewagam korale.					
8993	Nawalalanda	Crown	Jungle	3 3 30	20
8994	Uggalukandelanda	K. Sinnappu	Ten cocoanut plants 5 years old	3 2 3	20
8995	Embillamandiyawatta	Crown	Jungle	5 2 15	50
8996	Embillamandiyakahataghalanda	do.	do.	8 1 26	50
8998	Embillamandiyawatta	G. Saran Appu	Two cocoanut 5 years, 80 arecaut, 15 jak trees	0 2 4	100
9001	Milladeniyahena	Village—Angampitiya.	Two cocoanut 6 years, 2 jak trees 15 years old	2 0 6	20
9004	Higgahalanda	G. Sedris	Jungle	0 2 26	20
9005	Morabevilahena	Village—Angampitiya.	Six cocoanut plants 1 year old	4 0 4	20
Preliminary plan 11,159. Situation—Meda pattu of Siyane korale west.					
11012	Delgahadeniya	Crown	Pillewa	0 1 16	20
11013	Do.	do.	do.	0 1 6	20
11014	Do.	do.	Paddy land	0 0 38	20
11015	Delgahadeniya or Alubogahadeniya	do.	Paddy field	1 0 23	20
Preliminary plan 11,161. Situation—Meda pattu of Siyane korale west.					
11025	Walakamatewatta	H. Jacolis	Fifty-three cocoanut plants 3 years	1 1 28	20

Further information respecting these lands may be obtained from the Surveyor-General, and respecting the conditions of sale from the Hon. the Government Agent, Western Province.

By His Excellency the Governor's command,

W. T. TAYLOR,
Acting Colonial Secretary.

No. 1,254, w. p.

විෂයයෙහි දිසාවේ වංශාධිපති ආණ්ඩුවේ ඒකකලනකාරකයන්ගේ පිසින ලෙසි පහත පදනමකට අයත්ව පවතින ඉඩම් ආණ්ඩුවේ නියෝගයට ප්‍රකාරයට වස 1901 නවුම් මොවුලේ මස 29 වෙනි දිනට පිසුරු දවස 12 කොටු කඩවලින් සේදි වෙතදේකර වකුකන්ට කොහොන් නිසිදුකරදෙන්නට සෙදෙහවා ඇත.

කො.	ඉඩමේ නම.	අයිතිකම් නිසන්තා.	අන්දම.	ඉහත. සක මිල.	අක්කර
10753	ඉලවොඩුවක්ක	දෙවන පුගන්ද රකසිංහ	පරණවගාව	0 2 19	75
10754	එම	එම	සේන	1 1 4	25
10776	කහවගාවක්ක	සීතියම් 11,123.	කොස්ගස් 6ක්, පරණ පුවක්ගස් 6ක්	0 2 36	20
10777	එම	ආණ්ඩුව	දේවරු 5 හිට 11 දක්වා වසස් පොල්ගස් 15යි	3 0 5	25
10778	දෙල්පහවක්ක	එම	දේවරු 5 හිට 12 දක්වා වසස් පොල්ගස්	1 0 36	35
10779	එම	ම. සීමන් ප්‍රෙරු	ම. අදානිස් ප්‍රෙරු සහ කොහක්	0 3 16	50
10780	එම	එම	එම 6 හිට 13 එම	0 2 24	40
10781	එම	එම	කොස්ගස් සල්පසක්	1 0 0	30
10808	සීතියම් 11,129. දවටගහවක්ක	සීතියම් ගෙවොලකරුන්ගේ පොහොසි ජනපීඨක	මාදපහකුම. ගම—පිත්තමල. 12 දේවරු වසස් පොල්ගස් 40ක් සහ කොස්ගස් කැලේ	0 3 9	30
10809	රිලාමල්ලේන්ද	ආණ්ඩුව	සීතියම් 11,130.	5 0 17	30
10810	වසුකොටුවේලන්ද	එම	එම	0 3 9	20
10811	එම	එම	එම	2 3 20	20
10804	කුරුකැටුණේලන්ද	ආණ්ඩුව	සීතියම් 11,128.	2 1 9	20
10805	එම	එම	එම	0 0 34	20
10806	කලපිටිකල්ලන්ද	සීමන්ගේ මදිලිස්	ආණ්ඩුව	0 3 20	25
10807	එම	ආණ්ඩුව	ආණ්ඩුව	0 0 24	30
8969	කැලගහලන්ද	ස. සීමන් අප්ප	සීතියම් 10,598.	0 0 24	30
8971	කැලගහලන්ද	ආණ්ඩුව	පුවක්ගහක් සහ 10 දේවරු වසස් කොස්ගහක්	0 2 0	25
8972	බව්දිකලන්ද	එම	කැලේ	2 3 24	25
8977	රුජුපොල්ලන්ද	ම. කාරුලිස් අප්ප	ගේන	0 0 33	10
8979	එම	ආණ්ඩුව	දේවරු 2ක් වසස් පොල්ගස් 17	0 2 37	100
8981	මීගහලන්ද	අතුකෝරුලගේ දිකෙස්	කැලේ	0 0 15	10
8992	එම	එම	4 දේවරු වසස් පොල්ගස් 2යි	0 0 6	20
8983	ගනේලන්ද	ම. බාගේන් අප්ප	දිවුල්ලාගන් ඉඩම	0 0 14	10
			5 දේවරු වසස් පොල්ගස් 6ක්	3 0 34	20

නො.	ඉඩමේ නම.	අයිතියාගේ නම.	අන්දම.	මහත.		අක්කර යක මිල.
				අ. රු. ප.	රු.	
3984	ගමන්ලන්ද	ගම—උග්ගල්ල.	2 අභිරුද්ධ වසස් පොල්ගස් 5ක්	1	2 30	20
8985	කිරිවනේලන්ද	ගම—පින්නවල.	6 අභිරුද්ධ වසස් පොල්ගස් 4 සහ කොස්ගස්	0	1 33	30
3988	එම	ආණ්ඩුව	කැලේ	0	1 37	20
8985	රුක්මන්තනගලන්ද	ආණ්ඩුව	එම	9	0 27	20
8990	හල්කඩු මුහුදුරේවනාන සිතියම 8,192.	එම	වනාන	0	2 30	20
5637	කපුකන්දේලන්ද	පිහිටීම ගේවාගමිකෝරලේ පල්ලේපත්තුව. ගම—මුදුවාව.	ග. තොර්කේලිය අපසු පොල්පැල 200කි	23	3 7	20
5638	එම	ආණ්ඩුව	ගේන	8	3 35	20
5639	කපුගස්ලන්දවත්ත	ගලුගෙදරගේ තොර්කේලිය අපසු	අභිරුද්ධ 8 කිට් 35 දක්වා වසස් පොල්	1	3 12	40
10718	අඵබෝගහලන්ද	පිහිටීම ගේවාගමිකෝරලේ මැදපත්තුව. ගම—මීගොඩ.	ආණ්ඩුව කැලේ	7	1 30	60
10795	ගල්පොත්තේලන්ද නො තොත් ලබුපිටිය	සිතියම 11,126.	ගම—බටවල.			
10796	කපුගහ නොතොත් මීගහ ලන්ද	ආණ්ඩුව	බටකැලේ	9	3 38	25
10797	එම	අඵබෝගහලන්ද	පාරකට ඉගුරුකර තිබෙන ඉඩම බටකැලේ	0	0 17	—
10785	වැවකන්ත නොතොත් දැව්වකනුවේ ගේන ලන්ද	සිතියම 11,125.		6	2 15	25
10786	වැවකන්තේ නොතොත් දැව්වකනුවේලන්ද	ගේන	කැලේ	2	3 2	25
10787	දැව්වකනුවේ ගේනලන්ද	ආණ්ඩුව	පාරකට ඉගුරුකර තිබෙන ඉඩම	0	0 20	—
10788	එම	එම	කැලේ	3	1 26	25
10789	එම	එම	පාරකට ඉගුරුකර තිබෙන ඉඩම	0	0 12	—
10790	එම	එම	කැලේ	4	1 7	25
10791	පුඩක්පිටියේලන්ද	එම	එම	5	2 20	25
10792	එම	එම	පාරකට ඉගුරුකර තිබෙන ඉඩම	0	0 16	—
10793	පුඩක්පිටියේලන්දේගේන	ස. මෙදිය	කැලේ	1	2 22	25
10794	එම	ස. පාහිස්	4 අභිරුද්ධ වසස් පොල්ගස් 9ක්	0	0 26	30
10584	සිතියම 11,074. මිල්ලගහවත්ත	පිහිටීම උගුරු අඵක්කුරුකෝරලේ දැනගහපත්තුව. ගම—කවිඟල.	30 අභිරුද්ධ වසස් පොල්ගස් 20ක්	0	2 26	100
10585	එම	එම	අභිරුද්ධ 4 කිට් 8 දක්වා වසස් පොල්ගස් 5ක්	0	1 3	30
10586	කැකුකහ නොතොත් මිල්ල ගහ දඵපොහ	එම	ආණ්ඩුව	2	1 38	30
10587	එම	ආණ්ඩුව	දඵපොහ	7	1 3	20
7998	සිතියම 2,192. මිල්ලගහලන්ද	පිහිටීම ගේවාගමිකෝරලේ මැදපත්තුව. ගම—කොස්ගුත්ත.	ආණ්ඩුව කැලේ	6	2 19	25
10770	කන්දේලන්ද	සිතියම 11,121. ගම—පින්නවල.	ආණ්ඩුව කැලේ	8	3 3	25
10771	එම	පින්නවලගේ දැනගේල සිතියම 11,120. ගම—වග.	පුඩක්ගස් 2ද, කොස්ගස් 2ද	0	0 16	25
10764	අඵපොත්තේලන්ද	ආණ්ඩුව	කැලේ	0	0 12	10
10765	එම	එම	බටකැලේ	1	3 34	10
10766	එම	පල්ගොටගේ බඩාඅපසු	කොස් සහ දෙල්ගස්	0	1 38	20
10767	එම	ප. පොරහිස්	2 අභිරුද්ධ වසස් පොල්ගස් 15ක්	0	0 33	20
10768	අඵපොත්තේලන්දේකුඹුර	පල්ගොටගේ බඩාඅපසු	කුඹුර	0	0 4	20
10769	එම	එම	එම	0	1 10	30
10798	දෙණිගස්මල්ලේලන්ද	සිතියම 11,127. ගම—පින්නවල.	අඵකෝරලගේ කර්මා නිස්	5	0 0	20
10799	එම	එම	ගේන	0	0 14	30
10800	දඵක්ගහලන්ද	ආණ්ඩුව	5 අභිරුද්ධ වසස් පොල්පැල	2	1 26	20
10801	එම	ප. බුද්දිය	කැලේ	0	0 6	20
10802	පුස්වැල්ලේනලන්ද	ආණ්ඩුව	කැලේ	5	2 23	25
10803	එම	එම	පාරකට ඉගුරුකර තිබෙන ඉඩම	0	0 19	—
10707	රත්තේගැලලන්දේවත්ත	සිතියම 11,094. ගම—වග.				
10708	රත්තේගැලලන්ද	ප. බණ්ඩා	5 අභිරුද්ධ වසස් පොල්ගස් 11ක්	0	0 24	20
10744	කහබවේලන්ද	ආණ්ඩුව	ලන්ද	1	0 21	20
10745	එම	සිතියම 11,112. ගම—පාදුක්ක.	පාරකට ඉගුරුකර තිබෙන ඉඩම	0	0 28	—
10746	දෙල්ගහලන්ද	එම	කැලේ	2	0 0	30
10747	එම	එම	පාරකට ඉගුරුකර තිබෙන ඉඩම	0	0 26	—
10743	අලිකැලන්ද	සිතියම 11,111. ගම—අරුත්වත්ත.	ආණ්ඩුව	3	1 5	30
9262	සිතියම 10,683/10. ගල්දෙල්ලන්ද	පිහිටීම—ගේවාගමිකෝරලේ පල්ලේපත්තුව. ගම—පනාගොඩ.	ආණ්ඩුව	2	2 18	20
8993	සිතියම 10,600. කාවලලන්ද	පිහිටීම ගේවාගමිකෝරලේ මැදපත්තුව. ගම—උග්ගල්ල.	ආණ්ඩුව කැලේ	3	3 30	20

කො.	ඉඩම් නම.	අයිතියක් කියන්නා.	අන්දම.	අක්කර මහක. සක මිල.
				අ. රු. ප. රු.
8994	ලන්ගඵකන්දේලන්ද	ක. සිංඤ්ජු	5 අචිරුදු වසස් පොල්පැල 10ක්	3 2 3 20
8995	අ.මිල්ලමත්තියවත්ත	ආණ්ඩුව	කැලේ	5 2 15 50
8996	අ.මිල්ලමත්තියේ කහටගහ			
	ලන්ද	එම	එම	8 1 26 50
8998	අ.මිල්ලමත්තියවත්ත	ග. සරත්ආජු	5 අචිරුදු වසස් පොල්පැල, පුවක්කස් 80ක් සහ කොස්ගස් 15	0 2 4 100
		ගම—අංගපිටිය.		
9001	මිල්ලදෙනියේගෙන	සොදියන් අගෝනියන්ආජු	6 අචිරුදු වසස් පොල්පැල 2ද, 15 අචිරුදු වසස් කොස්ගස් 2ද	2 0 6 20
		ගම—කල්ලේ.		
9004	සිත්ගහලන්ද	ග. සේවිස්	කැලේ	0 2 26 20
		ගම—අංගපිටිය.		
9005	මොරබැවිලගෙන	ගමගේ මත්තිය	1 අචිරුදු වසස් පොල්පැල 6ක්	4 0 4 20
	සිතියම 11,159.	පිස්විම බස්නාහිර සිසකුංකාරලේ මැදපත්තුව.	ගම—ගල්ගොටුමිල්ල.	
11012	දෙල්ගහදෙණිය	ආණ්ඩුව	පිල්ලාව	0 1 16 20
11013	එම	එම	එම	0 1 6 20
11014	එම	එම	කුඹුර	0 0 38 20
11015	අඵබෝගහදෙණිය	එම	එම	1 0 23 20
		සිතියම 11,161. ගම—කුඹුරලොව.		
11025	වලකමත්තිය	ක. ජයෝතිස්	3 අචිරුදු වසස් පොල්පැල 53යි	1 1 28 20

මෙම ඉඩම් ගැන වැඩිදුර කාරණා සර්වේශ්වරයන්ගේ ලිපිනයෙන් දැනගැනීමට සුඵවන බැවින් ආණ්ඩුවේ ඒ ජනකලක්කාසයේගෙනද දැනගන්නට සුඵවන.

ගැටුර ආණ්ඩුකාර උතුමානත්තවත්තගේගේ අඤ්චලය,
 ඩබ්ලිවු ඩී. මේරිස්,
 වැඩබලන මහසෙනෙහිගේගේ මහලය.

No. 1,255, w. P. Colonial Secretary's Office, Colombo, October 16, 1901.

ON Tuesday, December 3, 1901, at 12 noon, the Hon. the Government Agent for the Western Province will put up for sale or settlement, at his office in Colombo, the under-mentioned portions of Crown Land, on the terms authorized by Government.

Eighty-nine allotments of land situated in the Meda pattu of Siyane korale west of the Colombo District of the Western Province.

Lot.	Name of Land.	Village—Kossinna. Name of Claimant.	Description.	Upset Price	
				Extent. A. R. P.	per Acre. Rs.
V 156	Millagahakumbura	W. Lawaris Appu and another	Paddy field	1 1 23	200
W 156	Do.	do.	do.	2 0 12	200
X 156	Lawlugahakumbura	V. Adonis Appu and others	do.	2 2 7	200
Y 156	Do.	V. Peris Appu and others	do.	2 0 0	200
Z 156	Weralugahakumbura	G. Juwan Appu and others	do.	0 2 26	250
A 157	Do.	M. Allis Appu and others	do.	1 0 30	250
B 157	Do.	G. Thepanis Appu and another	do.	0 2 3	250
C 157	Do.	M. Allis Appu	do.	0 2 15	250
D 157	Do.	G. Thepanis Appu and others	do.	2 2 13	250
E 157	Do.	G. Juwan Appu and others	do.	0 0 36	250
F 157	Gonnagahakumbura	V. Jasin Appu and others	do.	0 3 23	200
G 157	Do.	V. Peris Appu and others	do.	1 0 16	200
H 157	Do.	V. Giran Appu	do.	0 0 38	200
I 157	Do.	V. Thepanis Appu and others	do.	1 1 25	200
J 157	Do.	V. Banchi Appu and others	do.	2 0 27	200
K 157	Do.	V. Babanchi Appu and others	do.	0 3 22	200
L 157	Do.	V. Jasin Appu	do.	1 0 6	200
M 157	Do.	V. Babanchi Appu and others	do.	0 3 1	200
N 157	Do.	V. Nonohami	do.	2 1 26	200
O 157	Do.	V. Sedris Appu and others	do.	1 0 0	200
P 157	Patahekumbura	S. Siyadoris Appu and others	do.	0 2 32	200
Q 157	Gonnagahakumbura	V. Babanchi Appu and others	do.	0 0 26	200
R 157	Patahekumbura	S. Kithan Appu and others	do.	0 1 9	200
S 157	Do.	S. Julis Appu and others	do.	0 0 20	200
T 157	Do.	do.	do.	0 2 39	200
U 157	Do.	S. Carolis Appu and others	do.	0 2 7	200
V 157	Do.	S. Heras Appu and others	do.	0 3 3	200
W 157	Do.	S. Julis Appu and others	do.	0 1 30	200
X 157	Do.	S. Siyadoris Appu and others	do.	0 1 6	200
Y 157	Do.	S. Baronchi Appu	do.	0 1 30	200
Z 157	Do.	S. Julis Appu and others	do.	0 2 10	200
A 158	Do.	K. Heras Appu	do.	1 1 23	150
B 158	Dawatagahakumbura	K. Baron Appu	do.	1 0 11	150
C 158	Do.	P. Mangohami	do.	1 0 10	150
D 158	Do.	V. Giran Appu and others	do.	0 3 18	150
E 158	Do.	P. Yohanis Appu	do.	0 1 22	150
F 158	Do.	S. Yohanis Appu and another	do.	0 1 28	150
G 158	Do.	A. M. Don Johanis Appuhami and others	do.	1 2 21	200
H 158	Weralugahakumbura	J. M. Elisahamy and others	do.	0 3 19	200
I 158	Do.	P. Juse Appu	do.	1 1 11	200

Lot.	Name of Land.	Name of Claimant.	Description.	Extent.			Upset Price per Acre.
				A.	R.	P.	
J 158	Kekunagahakumbura	A. Girigoris Appu and others	Paddy field	2	3	4	200
K 158	Do.	S. Heras Appu and others	do.	0	3	13	200
L 158	Do.	Piyadasi Terunnanse	do.	1	0	24	200
M 158	Do.	R. A. Jacolis and others	do.	0	1	39	200
N 158	Do.	K. Samel Appu and others	do.	0	2	27	200
O 158	Do.	Surige Siyadoris Appu and others	do.	0	0	23	200
P 158	Do.	Piyadasi Terunnanse	do.	0	0	34	200
Q 158	Wewakumbura	R. Jacolis Perera and others	do.	1	1	3	200
R 158	Do.	do.	do.	0	1	4	200
S 158	Do.	do.	do.	0	1	6	200
T 158	Do.	M. Adonis Vedarala	do.	0	0	36	200
U 158	Do.	R. Jacolis Perera and others	do.	0	0	39	200
V 158	Do.	do.	do.	0	2	8	150
W 158	Do.	M. Allis Appu and others	do.	1	2	9	150
X 158	Galakumbura	M. Egonis Appu and others	do.	1	0	17	100
Y 158	Do.	M. Siman Appu and others	do.	1	1	30	100
Z 158	Do.	W. R. Yehonis Appu	do.	1	1	21	100
A 159	Do.	M. A. Egonis Appu and others	do.	0	1	10	100
B 159	Do.	M. A. Egonis	do.	0	1	0	100
C 159	Do.	M. A. Egonis and others	do.	0	1	0	100
D 159	Do.	do.	do.	0	1	3	100
E 159	Do.	M. A. Siyadoris Appu and others	do.	0	1	27	100
E 159½	Ambagahalanda	M. A. Siman Appu and others	Three cocoanut trees 30 to 35 years old	1	2	33	20
E 159½	Do.	K. Peduru Appu and another	Low jungle	0	0	7	20
F 159	Galakumbura	W. Elias Appu	Paddy field	1	2	3	100
G 159	Do.	M. Justinahami	do.	0	0	23	100
H 159	Do.	M. Don Wellun	do.	0	3	24	100
I 159	Do.	M. Siman Appu and others	do.	0	1	1	200
K 159	Rukattanagahawatta	M. Allis Appu and others	Garden	2	1	28	150
L 159	Do.	Surige Agilis Appu	do.	0	2	10	150
M 159	Do.	do.	do.	1	1	12	150
3523	Koragahalanda	Mr. Henry A. Perera, Mudaliyar, of Colombo	do.	2	1	23	150
N 159	Galakumbura	M. A. Pelis Appu and others	Paddy field	2	0	11	100
O 159	Do.	M. A. Giran Appu and others	do.	0	3	13	100
P 159	Weralugahalanda	Mr. Henry A. Perera, Mudaliyar, of Colombo	Garden	0	2	9	150
		Village—Parakandeniya.					
R 159	Kinagahakumbura	W. Bai Appu and others	Paddy field	1	3	21	200
S 159	Do.	W. Pelis Appu and others	do.	0	2	23	200
T 159	Do.	do.	do.	0	1	5	200
U 159	Do.	do.	do.	0	1	20	200
V 159	Do.	do.	do.	0	1	10	200
W 159	Do.	W. Bai Appu	do.	0	0	30	200
X 159	Do.	W. Sawaris Appu and another	do.	0	1	36	200
Y 159	Do.	W. Don Bastian Appu	do.	0	2	30	200
Z 159	Do.	W. R. Karamanis Appu	do.	0	1	4	200
A 160	Do.	W. R. Karamanis Appu and another	do.	0	1	12	200
B 160	Do.	W. R. Suwaris Appu and others	do.	1	1	0	200
C 160	Do.	W. Bai Appu	do.	0	1	14	200
D 160	Do.	do.	do.	0	0	10	200
E 160	Do.	W. R. Helenis Gurunnanse and others	do.	0	3	0	200

Further information respecting these lands may be obtained from the Surveyor-General, and respecting the conditions of sale from the Hon. the Government Agent, Western Province.

By His Excellency the Governor's command,

W. T. TAYLOR,
Acting Colonial Secretary.

No. 1,255, W. P.

විෂි 1901 ක්වූ ඔක්කෝලේ මස 16 වෙනි දින කොලම්

මහසෙනාරිපේරානායකයන්ගේ කන්තෝරුවේදිය.

බස්නාහිර දිසාවේ වංශාධිපති ආණ්ඩුවේ ඒජන්තවරයන්ගේ විසින් මෙහි පහත සඳහන්වෙන ආණ්ඩුව සන්තක ඉඩම් ආණ්ඩුවේ නියෝගවලට ප්‍රකාරයට විෂි 1901 ක්වූ දෙසැම්බර් මස 3 වෙනි දිනවූ අගභරුවාදු දවල් 12ට කොලම් කවිවේරයේදී වෙන්දේසිකර විකුණනට නොසොත් නිවැරදිකර දෙන්නට යෙදෙනවා ඇත.

බස්නාහිර දිසාවේ කොලම් දිස්ත්‍රික්කේ බස්නාහිර සියනෑකෝරලේ මැදපත්තුවේ පිහිටා තිබෙන භිම්කරවෙලි 89ක්.

පිහිටම 4,913. පිහිටම සියනෑකෝරලේ මැදපත්තුව. ගම—කොස්ගුණ.

කො.	ඉඩමේ නම.	අයිතිකම නියෝගය.	අන්දම.	මහත. යක මිල.		
				අ. රු. ප.	රු.	
V 158	මිල්ලහකකුඹුර	ව. ලොරිප්පේරා සහ කෙනෙක්	කුඹුර	1	1 23	200
W 158	එම	එම	එම	2	0 12	200

කො.	ඉඩමේ නම.	අයිතිකම් කියවන්නා.	අන්දම.	මහත.		අක්කර	
				අ. රු. ප.	රු.	සක මිල.	
X 156	ලාච්චගහකුඹුර	ව. අද්දෙතිස් අප්පු සහ තවත්	කුඹුර	2	2	7	200
Y 156	එම	ව. පිරිස් අප්පු සහ තවත්	එම	2	0	0	200
Z 156	වෙරළගහකුඹුර	ග. පුවන් අප්පු සහ තවත්	එම	0	2	26	250
A 157	එම	ම. අල්ලිස් අප්පු සහ තවත්	එම	1	0	30	250
B 157	එම	ග. තෙපාතිස් අප්පු සහ කෙනෙක්	එම	0	2	3	250
C 157	එම	ම. අල්ලිස් අප්පු	එම	0	2	15	250
D 157	එම	ග. තෙපාතිස් අප්පු සහ තවත්	එම	2	2	13	250
E 157	එම	ග. පුවන් අප්පු සහ තවත්	එම	0	0	36	250
F 157	ගොනනගහකුඹුර	ව. ජයසිත් අප්පු සහ තවත්	එම	0	3	23	200
G 157	එම	ව. පිරිස් අප්පු සහ තවත්	එම	1	0	16	200
H 157	එම	ව. ගිරිත් අප්පු	එම	0	0	38	200
I 157	එම	ව. තෙපාතිස් අප්පු සහ තවත්	එම	1	1	25	200
J 157	එම	ව. බන්වි අප්පු සහ තවත්	එම	2	0	27	200
K 157	එම	ව. බන්වි අප්පු සහ තවත්	එම	0	3	22	200
L 157	එම	ව. ජයසිත් අප්පු	එම	1	0	6	200
M 157	එම	ව. බන්වි අප්පු සහ තවත්	එම	0	3	1	200
N 157	එම	ව. නෝනෝහාමි	එම	2	1	26	200
O 157	එම	ව. සේප්පිස් අප්පු සහ තවත්	එම	1	0	0	200
P 157	පතෝකුඹුර	ස. සියදොරිස් අප්පු සහ තවත්	එම	0	2	32	200
Q 157	ගොනනගහකුඹුර	ව. බන්වි අප්පු සහ තවත්	එම	0	0	26	200
R 157	පතෝකුඹුර	ස. කසිතන් අප්පු සහ තවත්	එම	0	1	9	200
S 157	එම	ස. පුලිස් අප්පු සහ තවත්	එම	0	0	20	200
T 157	එම	එම	එම	0	2	39	200
U 157	එම	ස. කරෝලිස් අප්පු සහ තවත්	එම	0	2	7	200
V 157	එම	ස. හෙරස් අප්පු තවත්	එම	0	3	3	200
W 157	එම	ස. පුලිස් අප්පු සහ තවත්	එම	0	1	30	200
X 157	එම	ස. සියදොරිස් අප්පු සහ තවත්	එම	0	1	6	200
Y 157	එම	ස. බාලන්වි අප්පු	එම	0	1	30	200
Z 157	එම	ස. පුලිස් අප්පු සහ තවත්	එම	0	2	10	200
A 158	එම	ක. හෙරස් අප්පු	එම	1	1	23	150
B 158	දවවගහකුඹුර	ක. බාලන්වි අප්පු	එම	1	0	11	150
C 158	එම	ප. මන්ගෝහාමි	එම	1	0	10	150
D 158	දවවගහකුඹුර	ව. ගිරිත් අප්පු සහ තවත්	එම	0	3	18	150
E 158	එම	ප. සහෝතිස් අප්පු	එම	0	1	22	150
F 158	එම	ස. සහෝතිස් අප්පු	එම	0	1	28	150
G 158	එම	අ. ම. දෙත් පේහාතිස් අප්පුහාමි සහ තවත්	එම	1	2	21	200
H 158	වෙරළගහකුඹුර	ප. ම. එලිස හාමි සහ තවත්	එම	0	3	19	200
I 158	වෙරළගහකුඹුර	ප. පුසේ අප්පු	එම	1	1	11	200
J 158	කැකුනගහකුඹුර	අ. ග්‍රිගෝරිස් අප්පු සහ තවත්	එම	2	3	4	200
K 158	එම	ස. හෙරස් අප්පු සහ තවත්	එම	0	3	13	200
L 158	එම	පියදසි තෙරුන් නාන්සේ	එම	1	0	24	200
M 158	එම	ර. අ. ජයෝලිස් සහ තවත්	එම	0	1	39	200
N 158	එම	ක. සමෙල් අප්පු සහ තවත්	එම	0	2	27	200
O 158	එම	පුරිගේ සියදොරිස් අප්පු සහ තවත්	එම	0	0	23	200
P 158	එම	පියදසි තෙරුන් නාන්සේ	එම	0	0	34	200
Q 158	වැවේකුඹුර	ර. ජයෝලිස් පෙරු සහ තවත්	එම	1	1	3	200
R 158	එම	එම	එම	0	1	4	200
S 158	එම	එම	එම	0	1	6	200
T 158	එම	ම. අද්දෙතිස් වෙදගල	එම	0	0	36	200
U 158	එම	ර. ජයෝලිස් පෙරු සහ තවත්	එම	0	0	39	200
V 258	එම	එම	එම	0	2	8	150
W 158	එම	ම. අල්ලිස් අප්පු සහ තවත්	එම	1	2	9	150
X 158	ගලකුඹුර	ම. එහෝතිස් අප්පු සහ තවත්	එම	1	0	17	100
Y 158	එම	ම. සිමන් අප්පු සහ තවත්	එම	1	1	30	100
158	එම	ව. ර. සහෝතිස් අප්පු	එම	1	1	21	100
A 159	එම	ම. එ. සහෝතිස් අප්පු සහ තවත්	එම	0	1	10	100
B 159	එම	ම. එ. එහෝතිස්	එම	0	1	0	100
C 159	එම	එම සහ තවත්	එම	0	1	0	100
D 159	ගලකුඹුර	ම. එ. එහෝතිස් සහ තවත්	එම	0	1	3	100
E 159	එම	ම. එ. සියදොරිස් අප්පු සහ තවත්	එම	0	1	7	100
F 159	අඹගහලන්ද	ම. එ. සිමන් අප්පු සහ තවත්	අවුරුදු 30 හිට 35 දක්වා වසස් පොල් හස් 3ක්	1	2	33	20

කො.	ගම.	අයිතිකම්කීයන්තා.	අන්දම.	මහත.	අක්කර සහ මිල.
				අ, ර, ප.	රු.
F 159 ³	අඹගලලන්ද	ක. ජේදුරාඅප්ප සහ කෙනෙක්	ලදකැලුව	0 0 7	20
F 159	ගලකුඹුර	ව. එලියප්ප්ප්ප	කුඹුර	1 2 3	100
G 159	එම	ම. ජුස්තිනාහාමි	එම	0 0 23	100
H 159	ගලකුඹුර	ම. දෙණ වෙළුන්	එම	0 3 24	100
I 159	එම	ම. සීමන්අප්ප සහ තවත්	එම	0 1 1	200
K 159	රුක්අත්තනනක වත්ත				
L 159	එම	ම. අල්ලිස්අප්ප සහ තවත්	වහාව	2 1 28	150
M 159	එම	සුරියේ අභිලිස්අප්ප	එම	0 2 10	150
3523	කොරගලලන්ද	හැන්රි ඒ. ප්‍රෙරු කොලම්	එම	1 1 12	150
N 159	ගලකුඹුර	මුදලිකුමා	එම	2 1 23	150
O 159	එම	ම. ඒ. පැලිස්අප්ප සහ තවත්	කුඹුර	2 0 11	100
P 159	වෙරළගලලන්ද	ම. ඒ. ඔරන්අප්ප සහ තවත්	එම	0 3 13	100
		හැන්රි ඒ. ප්‍රෙරු කොලම්			
		මුදලිකුමා	වහාව	0 2 9	150
R 159	කීනගහකුඹුර	ගම—පරකන්දෙතිස්.			
S 159	එම	ව. බසිඅප්ප සහ තවත්	කුඹුර	1 3 21	200
T 159	එම	ව. පැලිස්අප්ප සහ තවත්	එම	0 2 23	200
U 159	එම	එම	එම	0 1 5	200
V 159	එම	එම	එම	0 1 20	200
W 159	එම	එම	එම	0 1 10	200
X 159	එම	ව. බසිඅප්ප	එම	0 0 30	200
Y 159	එම	ව. සවැල්අප්ප සහ කෙනෙක්	එම	0 1 36	200
Z 159	එම	ව. දෙබස්තිස්	එම	0 2 30	200
A 160	එම	ව. ර. කරමානිස්අප්ප	එම	0 1 4	200
B 160	එම	එම සහ කෙනෙක්	එම	0 1 12	200
C 160	එම	ව. ර. කාරිස්අප්ප සහ තවත්	එම	1 1 0	200
D 160	එම	ව. බසිඅප්ප	එම	0 1 14	200
E 160	එම	එම	එම	0 0 10	200
		ව. ර. හෙලෙතිස් ගුරුනාන්දේ සහ තවත්	එම	0 3 0	200

මෙම ඉඩම් ගැණ වැඩිදුර කාරණා සර්වේසර්ප තරුල්ලන් නාන්දේගෙන්ද, විකිවීමේ කොන්දේසි ගැණ බස්නාහිර දිසාවේ වංශාධිපති ආණ්ඩුවේ ඒජන්ත උන් නාන්දේගෙන්ද දැනගත්ව පුළුවන.

ගරුතර ආණ්ඩුකාර උතුමානන්වහන්සේගේ ආඥාවලෙස,
 ඩබ්ල්. ඩී. වෙලර්,
 වැඩබලන මහසෙකුකාරීස් වමිහ.

LAND SALES IN THE CENTRAL PROVINCE.

No. 1,807, C. P.

Colonial Secretary's Office,
 Colombo, October 11, 1901.

ON Thursday, November 28, 1901, at 12 o'clock noon, the Hon. the Government Agent for the Central Province will put up to auction, at his office in Kandy, the under-mentioned portion of Crown Land, on the terms authorized by Government.

An allotment of land situated in the Uda Bulatgama division of the Kandy District of the Central Province.

Preliminary plan 4,974. Village—Warakawa.

Lot.	Name of Land.	Name of Applicant.	Name of Claimant.	Description.	Extent.
13353	Natragalamulle-hena	E. A. Don Thomas of Nawalapitiya	Crown	Patana and jungle	17 1 13

Upset price,—Rs. 20 per acre.

Further particulars respecting this land may be obtained from the Surveyor-General, and respecting the conditions of sale from the Hon. the Government Agent, Central Province, Kandy.

By His Excellency the Governor's command,

W. T. TAYLOR,
 Acting Colonial Secretary.

No. 1,807, C. P.

වර්ෂ 1901 ක්වූ මකකෝමාර මස 11 වෙනි දින කොළඹ මහසෙනෙවිවරයාගේ කන්කෝරුවේදී.

මහලේ දිසාවේ මහලේ උපදේශකයන්ගේ පිසිව මෙහි පහත සඳහන්වන ආණ්ඩුව සත්කම ඉඩම් ආණ්ඩුවේ නියෝගවලට ප්‍රකාරයට වර්ෂ 1901 ක්වූ මහලේ මස 28 වෙනි දින දවල් 12 ව මහලේ කවිවරයාගේදී වෙන්දේසි කර පිසුණු වන බෙදෙන්නා වූයේ.

මහලේ දිසාවේ මහලේ උපදේශකයන්ගේ පිසිව මෙහි පහත සඳහන්වන ආණ්ඩුව සත්කම ඉඩම් ආණ්ඩුවේ නියෝගවලට ප්‍රකාරයට වර්ෂ 1901 ක්වූ මහලේ මස 28 වෙනි දින දවල් 12 ව මහලේ කවිවරයාගේදී වෙන්දේසි කර පිසුණු වන බෙදෙන්නා වූයේ.

මේ ඉඩම් ගැණ වැඩිදුර කාරණා සර්වේශ්වරයාගේ උපදේශකයන්ගේ දැනගත් ගැනිමක් ඇර, පිසිව මේ කොන්දේසි ගැණ තොරතුරු මහලේ දිසාවේ මහලේ උපදේශකයන්ගේ දැනගත් ගැනිමේ. ගරුගර ආණ්ඩුකාර උතුරු මහලේ ආණ්ඩුවේ, ඩබ්ලිව්. ටී. ටේලර්, මහලේ මහලේ මහලේ මහලේ මහලේ.

No. 1,808, C. P.

Colonial Secretary's Office, Colombo, October 11, 1901.

ON Wednesday, November 27, 1901, at 12 o'clock noon, the Assistant Government Agent for the Matale District will put up for sale or settlement, at his office in Matale, the under-mentioned portions of Crown Land, on the terms authorized by Government.

Table with columns: Lot, Name of Land, Village, Claimant, Name of Applicant, Description, Extent (A. R. P.), Upset Price per Acre (Rs.). Includes entries for Galakotuwanukulana, Boraluhenā, Bilagala, etc.

Further information respecting these lands may be obtained from the Surveyor-General, and respecting the conditions of the sale from the Assistant Government Agent, Matale.

By His Excellency the Governor's command, W. T. TAYLOR, Acting Colonial Secretary.

No. 1,808, C. P.

වර්ෂ 1901 ක්වූ මකකෝමාර මස 11 වෙනි දින කොළඹ මහසෙනෙවිවරයාගේ කන්කෝරුවේදී.

මහලේ දිසාවේ මහලේ උපදේශකයන්ගේ පිසිව මෙහි පහත සඳහන්වන ආණ්ඩුව සත්කම ඉඩම් ආණ්ඩුවේ නියෝගවලට ප්‍රකාරයට වර්ෂ 1901 ක්වූ මහලේ මස 27 වෙනි දින දවල් 12 ව මහලේ කවිවරයාගේදී වෙන්දේසි කර පිසුණු වන බෙදෙන්නා වූයේ.

මහලේ දිසාවේ මහලේ උපදේශකයන්ගේ පිසිව මෙහි පහත සඳහන්වන ආණ්ඩුව සත්කම ඉඩම් ආණ්ඩුවේ නියෝගවලට ප්‍රකාරයට වර්ෂ 1901 ක්වූ මහලේ මස 27 වෙනි දින දවල් 12 ව මහලේ කවිවරයාගේදී වෙන්දේසි කර පිසුණු වන බෙදෙන්නා වූයේ.

මේ ඉඩම් ගැණ වැඩිදුර කාරණා සර්වේශ්වරයාගේ උපදේශකයන්ගේ දැනගත් ගැනිමක් ඇර, පිසිව මේ කොන්දේසි ගැණ තොරතුරු මහලේ දිසාවේ මහලේ උපදේශකයන්ගේ දැනගත් ගැනිමේ.

ගරුගර ආණ්ඩුකාර උතුරු මහලේ ආණ්ඩුවේ, ඩබ්ලිව්. ටී. ටේලර්, මහලේ මහලේ මහලේ මහලේ මහලේ.

No. 1,809, c. p.

Colonial Secretary's Office,
Colombo, October 15, 1901.

ON Wednesday, November 27, 1901, at 12 noon, the Assistant Government Agent for the Nuwara Eliya District will put up to auction, at his office in Nuwara Eliya, the under-mentioned portions of Crown Land, on the terms authorized by Government.

Fifteen allotments of land situated in the Walapane division of the Nuwara Eliya District of the Central Province.

Lot.	Name of Land.	Name of Applicant.	Description.	Extent. A. R. P.
3824	Leniyalandeyayahena	—	Chena	2 0 36
3825	Kosgahahena	—	do.	7 2 11
Preliminary plan 998. Village—Ambanella.				
12301	Peraketiyahena	—	Chena	3 0 7
Preliminary plan 4,621. Village—Kalaganwatta.				
11040	Galayatalandehena	—	Patana	13 1 33
11043	Ehelagahahena	—	do.	0 2 6
Preliminary plan 4,113. Village—Ambanella.				
12018	Ikiriketiyahena	—	Belt of forest	0 1 0
12020	Meegahakumbura addarakele	W. Hami, Vidane	do.	0 1 11
12026	Dombagahagawakumbura-addarakele	—	Belt of forest	0 2 10
12029	Sairupitiyakele	—	(precipitous) Belt of forest	0 1 24
Preliminary plan 4,495. Village—Pannala.				
Preliminary plan 4,550. Village—Maliyaddegama.				
12121	Edamililepatana	—	Patana	0 0 13
12122	Do.	—	do.	0 0 14
12123	Warakalanda	—	Chena	0 0 28
Preliminary plan 4,550. Village—Kurupanawela.				
12124	Annasigalapatana	—	Patana	0 0 18
12128	Bambaragala	—	Cliffs	1 1 23
12129	Galapitahena	—	Scrub	0 1 36

Upset price,—Rs. 10 per acre.

Further information respecting these lands may be obtained from the Surveyor-General, and respecting the conditions of sale from the Assistant Government Agent, Nuwara Eliya.

By His Excellency the Governor's command,
W. T. TAYLOR,
Acting Colonial Secretary.

No. 1,809, c. p.

විෂි 1901 ක්වු ඔක්තෝබර් මස 15 වෙනි දින කොළඹ මහසෙනෙහි සඳහන් කරන ලදී.

විෂි 1901 ක්වු ඔක්තෝබර් මස 27 වෙනි දින බදාදා දවල් 12ට නුවරඑළියේ කවුච්චියේදී විකුණන ලදී.

විෂි 1901 ක්වු ඔක්තෝබර් මස 15 වෙනි දින කොළඹ මහසෙනෙහි සඳහන් කරන ලදී.

සිතියම 998. ගම—අබන්දෙගම.

නො.	ඉඩමේ නම.	ඉල්ලුම්කරු.	අන්දම.	මහක. අ. ර. ප.
3824	ලියනලත්තේගාමාගේන	—	ගේන	2 0 36
3825	කොස්ගහගේන	—	එම	7 2 11
12301	පේරාදෙණිය	සිතියම 4,621. ගම—කලගණ්ඩිය.	ගේන	3 0 7
11040	ගලකටුලත්තේගේන	සිතියම 4,113. ගම—අබන්දෙගම.	පතන	13 1 33
11043	ඇගලගහගේන	දිවුලන රළුමහත්මයා	එම	0 2 6
12018	ඉකිරිකුටියේ ගේන	සිතියම 4,495. ගම—පන්නල.	කැලෑහිරණ	0 1 0
12020	මීගහකුඹුරේ අද්දර කැලේ	—	එම	0 1 11
12026	දෙමගහගාමා කුඹුරේ අද්දර කැලේ	ඩබ්ලිවු. පිකිරි විදාගේ	කඳු සහිතයි	0 2 10
12029	සබරුපිටියකැලේ	—	කැලෑහිරණ	0 1 24
12121	ඉඩමේල පතන	සිතියම 4,550. ගම—මාලියද්දේගම.	පතන	0 0 13
12122	එම	—	එම	0 0 14
12123	වරකුලන්ද	—	ගේන	0 0 28
12124	අත්තාසිගලපතන	ගම—කුරුපනාවල.	පතන	0 0 18
12128	බබරගල	—	ගල්කන්ද	1 1 23
12129	ගලපිටිය	—	පදුරු සහිතයි	0 1 36

අත්කරගත් රුපියල් 10 ගණනේ කන්සේරුවර කියවේ.

මෙම ඉඩම් ගැණ වැඩිදුර කාරණා සර්වේශ්වරකරුල්ලිප්තයන්ගෙන්ද, විකිණීමේ කොන්දේසි ගැණ නුවරඑළියේ උපදේශනා කොටසෙන්ද දැනගත හැකිය.

ගරුකර ආණ්ඩුකාර උතුරුකන්වකන්ගේ ආඥාවලට,
ඩබ්ලිවු. පී. මේරිස්,
වැඩබලන මහසෙනෙහි සඳහා.

No. 1,810, C. P.

Colonial Secretary's Office,
Colombo, October 15, 1901.

ON Wednesday, November 27, 1901, at 12 noon, the Assistant Government Agent for the Nuwara Eliya District will put up to auction, at his office in Nuwara Eliya, the under-mentioned portions of Crown Land, on the terms authorized by Government.

Three allotments of land situated in the Kotmale division of the Nuwara Eliya District of the Central Province.

Lot.	Name of Land.	Preliminary plan 4,378. Name of Claimant.	Village—Malhewa. Description.	Extent. A. R. P.
11653	Abinahela	Crown	Patana reservation of one chain from edge of irrigation channel	0 3 35
11656	Do.	do.	Jungle reservation of one chain from edge of irrigation channel	1 0 18
11657	Diyabarabokka	do.	do.	0 2 23

Upset price,—Rs. 25 per acre.

Further information respecting these lands may be obtained from the Surveyor-General, and respecting the conditions of sale from the Assistant Government Agent, Nuwara Eliya.

By His Excellency the Governor's command,

W. T. TAYLOR,
Acting Colonial Secretary.

No. 1,810, C. P.

විෂි 1901 ක්වු ඔක්තෝබර් මස 15 වෙනි දින කොළඹ මහසෙනෙවිවරයා විසින් කන්තෝරුවේදීය. මෙහි පහත සඳහන්වන ආණ්ඩුව සන්තක ඉඩම් ආණ්ඩුවේ නියෝගවලට ප්‍රකාරයට විෂි 1901 ක්වු නොවැම්බර් මස 27 වෙනි දින මදද දවල් 12ට කුච්චලියේ කවිචේරියේදී වෙන්දේසිකර විකුණනට යෙදෙනවා ඇත.

නො.	ඉඩමේ නම.	අයිතිකම් කීයන්නා.	අන්දම.	මහත. අ. රු. ප.
11653	අබිනහල එම	ආණ්ඩුව එම	පහත, දන්වැලක් ඇලට ඉතුරුකරපු හරිය කැලේට දන්වැලක් ඇලලස සිට ඉතුරු කර තිබේ	0 3 35
11656	දො.	එම	එම	1 0 18
11657	දියබරබොක්ක	එම	එම	0 2 23

අක්කරයක් රුපියල් 25 ගනනේ තක්සේරුකර තිබේ. මේ ඉඩම් ගැන වැඩිදුර කාරණා සර්වේසර්ජන්වරයා විසින් මොන්දේසි ගැන කුච්චලියේ උපදේශනා සේවයේද දැනගත හැකිය.

ගරුකර ආණ්ඩුකාර උතුමානන්වහන්සේගේ ආඥාවලට, ඩබ්ල්. ටී. ටේලර්, වැඩබලන මහසෙනෙවිවරයා විසින්.

Colonial Secretary's Office,
Colombo, October 15, 1901.

No. 1,811, C. P.

ON Wednesday, December 18, 1901, at 12 noon, the Hon. the Government Agent for the Central Province will put up to auction, at his office in Kandy, the under-mentioned portions of Crown Land, on the terms authorized by Government.

An allotment of land situated in the Udunuwara division of the Kandy District of the Central Province.

Lot.	Name of Land.	Preliminary plan 4,991. Name of Applicant.	Village—Alapalawala. Description.	Extent. A. R. P.
13383	Aludeniyaehena	Hapanpedigedara Singa, Gan-duraya	Chena with lantana jungle	3 3 34

Upset price,—Rs. 20 per acre.

Further particulars respecting this land may be obtained from the Surveyor-General, and respecting the conditions of sale from the Hon. the Government Agent, Central Province, Kandy.

By His Excellency the Governor's command,

W. T. TAYLOR,
Acting Colonial Secretary.

No. 1,811, C. P.

විෂි 1901 ක්වු ඔක්තෝබර් මස 15 වෙනි දින කොළඹ මහසෙනෙවිවරයා විසින් කන්තෝරුවේදීය. මෙහි පහත සඳහන්වන ආණ්ඩුව සන්තක ඉඩම් ආණ්ඩුවේ නියෝගවලට ප්‍රකාරයට විෂි 1901 ක්වු දෙසැම්බර් මස 18 වෙනි දින දවල් 12ට කුච්චලියේ කවිචේරියේදී වෙන්දේසිකර විකුණනට යෙදෙනවා ඇත.

නො.	මහ.	අයිතිකම් කීයන්නා.	අන්දම.	මහත. අ. රු. ප.
13383	අලපලාවල	හපන්දේසිගෙදර සිංගා ගන්දුරයා	හිතුරුකැලේ සහිත චෙන	3 3 34

අක්කරයක් රුපියල් 20 හිට පටන්ගැනේ විකුණනට යෙදේ. මේ ඉඩම් ගැන වැඩිදුර කාරණා සර්වේසර්ජන්වරයා විසින් මොන්දේසි ගැන කුච්චලියේ උපදේශනා සේවයේද දැනගත හැකිය.

ගරුකර ආණ්ඩුකාර උතුමානන්වහන්සේගේ ආඥාවලට, ඩබ්ල්. ටී. ටේලර්, වැඩබලන මහසෙනෙවිවරයා විසින්.

No. 1,812, C. P.

Colonial Secretary's Office,
Colombo, October 15, 1901.

ON Wednesday, December 18, 1901, at 12 o'clock noon, the Hon. the Government Agent for the Central Province will put up to auction, at his office in Kandy, the under-mentioned portions of Crown Land, on the terms authorized by Government.

An allotment of land situated in the Tumpane division of the Kandy District of the Central Province.

Lot.	Name of Land.	Name of Applicant.	Name of Claimant.	Description.	Extent. A. R. P.
U 508	Maditiyawahena.	Ukku Banda, Polwatte Arachchi	Crown	Chena	0 9

Upset price,—Rs. 10 per acre.

Further information respecting this land may be obtained from the Surveyor-General, and respecting the conditions of sale from the Hon. the Government Agent, Central Province, Kandy.

By His Excellency the Governor's command,

W. T. TAYLOR,
Acting Colonial Secretary.

No. 1,812, C. P.

විෂි 1901 ක්වූ ඔක්තෝබර් මස 15 වෙනි දින කොළඹ මහසෙක්කාරිස්උන්නාන්සේගේ කන්තෝරුවේදීය.

මධ්‍යම දිසාවේ ගෞරවනීයවූ ඒජන්තඋන්නාන්සේ විසින් මෙහි පහත සඳහන්වන ආණ්ඩුව සන්තක ඉඩම ආණ්ඩුවේ නියෝගවල ප්‍රකාරයට විෂි 1901 ක්වූ දෙසැම්බර් මස 18 වෙනි බ්‍රදදින දවල් 12ට මහනුවර කවිචේරියේදී වෙන්දේසිකර විකුණනට යෙදෙනවා ඇත.

මධ්‍යම දිසාවේ මහනුවර පලාතේ තුමිඳුගේ කොට්ඨාසයේ පිහිටා තිබෙන බිම්කැබෙලි එකක් සිතියම 3,335. ඉඩමේනමමිතිසාවෙහෙත.

නො.	ගම.	ඉල්ළුමිකාරයා.	අන්දම.	මහත. අ. රූ. ප.
U 508	දුන්නුමුර	උක්කුබන්ඩා පොල්වත්තේ ආරච්චිල	හේන	0 1 9

අක්කරයක් රූපියල් 10යේ හිට පටන්ගැනී විකුණනට යෙදේ.

මේ ඉඩම ගැණ වැඩිදුර තොරතුරු සර්වේයර්ජනරාල් උන්නාන්සේගෙන් දැනගනට හැකි වන්නේ විකිනීමේ කොන්දේසි ගැණ තොරතුරු මධ්‍යම දිසාවේ ගෞරවනීයවූ ඒජන්ත උන්නාන්සේගෙන් දැනගත හැකිවේ.

ගරුකර ආණ්ඩුකාර උතුමානන්වහන්සේගේ ආඥාවලෙස,
බබ්ලියු. පී. ටේලර්,
වැඩබලන මහසෙක්කාරිස් වමිහ.

No. 1,813, C. P.

Colonial Secretary's Office,
Colombo, October 17, 1901.

ON Wednesday, December 4, 1901, at 12 o'clock noon, the Hon. the Government Agent for the Central Province will put up to auction, at his office in Kandy, the under-mentioned portions of Crown Land, on the terms authorized by Government.

An allotment of land situated in the Udapalata division of the Kandy District of the Central Province.

Cadastral survey plan 6.

Lot.	Village	Name of Land.	Name of Claimant.	Description.	Extent. A. R. P.
X 1	Wallahagoda	Murutagahamulahenawatta	Nagalingam Pulle	Tea, covered with jungle	0 1 5

Upset price,—Rs. 25 per acre.

Further information respecting this land may be obtained from the Surveyor-General, and respecting the conditions of sale from the Hon. the Government Agent, Central Province, Kandy.

By His Excellency the Governor's command,

W. T. TAYLOR,
Acting Colonial Secretary.

No. 1,813, C. P.

විෂි 1901 ක්වූ ඔක්තෝබර් මස 17 වෙනි දින කොළඹ මහසෙක්කාරිස්උන්නාන්සේගේ කන්තෝරුවේදීය.

මධ්‍යම දිසාවේ ගෞරවනීයවූ ඒජන්තඋන්නාන්සේ විසින් මෙහි පහත සඳහන්වන ආණ්ඩුව සන්තක ඉඩම ආණ්ඩුවේ නියෝගවල ප්‍රකාරයට විෂි 1901 ක්වූ දෙසැම්බර් මස 4 වෙනි බ්‍රදදින දවල් 12ට මහනුවර කවිචේරියේදී වෙන්දේසිකර විකුණනට යෙදෙනවා ඇත.

මධ්‍යම දිසාවේ මහනුවර පලාතේ උඩපලාත කොට්ඨාසයේ පිහිටා තිබෙන බිම්කැබෙලි එකක්. කැබැල්ලේ සර්වේ ජලාතේ නොමිමරය 6. අයිතිකම කිසිත්තා—නාගලීන්ගමිපුල්ලෙ.

නො.	ගම.	ඉඩමේ නම.	අන්දම.	මහත. අ. රූ. ප.
X 1	වල්ලහගොඩ	වුරුගහනවුලගේනේවත්ත	කැලෑවෙන් ගැවසිගත්, හේ	0 1 5

අක්කරයක් රූපියල් 25යේ හිට පටන්ගැනී විකුණනට යෙදේ.

මේ ඉඩම ගැණ වැඩිදුර කාරණා සර්වේයර්ජනරාල් උන්නාන්සේගෙන් දැනගත හැකිවත් ඇර, විකිනීමේ කොන්දේසි ගැණ තොරතුරු මධ්‍යම දිසාවේ ගෞරවනීයවූ ඒජන්තඋන්නාන්සේගෙන් දැනගත හැකිවේ.

ගරුකර ආණ්ඩුකාර උතුමානන්වහන්සේගේ ආඥාවලෙස,
බබ්ලියු. පී. ටේලර්,
වැඩබලන මහසෙක්කාරිස් වමිහ.

No. 1,814, C. P.

Colonial Secretary's Office,
Colombo, October 19, 1901.

ON Wednesday, December 11, 1901, at 12 o'clock noon, the Assistant Government Agent for the Matale District will put up to auction, at his office in Matale, the under-mentioned portions of Crown Land, on the terms authorized by Government.

Preliminary plan 5,010.—Wagapanaha Pallesiya pattu of Matale north.

Lot.	Name of Land.	Village.	Name of Applicant.	Description.	Upset Price	
					Extent.	per Acre.
					A. R. P.	Rs.
13411	Weragodalahena	Embulamba	Kiri Banda, W. Banda, Nekalgedera Bandirala, and others	Low jungle (suitable for paddy cultivation)	2 0 10	10
13412	Edandakolayaya	Embulamba	Claimant—Crown. N.S.M.Kirihami Vedrala and others	do.	2 1 10	10
13413	Idandukolayewawismatahena	Embulamba	Claimant—Crown. H. Ranhami Mohotala, Punchirala, and others	do.	3 0 0	10

Preliminary plan 3,895.—Gampahasiya pattu of Matale south.

10616	Wewelyaya	Udugama	Claimant—Crown. Mr. J. Russel Grant	Small mukulana	5 0 35	50
-------	-----------	---------	-------------------------------------	----------------	--------	----

Preliminary plan 3,898.—Gampahasiya pattu of Matale south.

C 688	Kahatakumbura	Udugama	Claimant—Asari.	Kurakkan	0 3 0	30
D 688	Kahatakumbura	Udagama	Claimant—Appuhami and others.	do.	0 3 28	30
E 688	Do.	do.	—	Chena and abandoned coffee	0 1 27	30

Preliminary plan 4,155.—Kohonsiya pattu of Matale south.

T 715	Hendiliyagodadeniya	Owita	Claimant—M. Tikiri Kumarihami.	Suitable for paddy	0 1 17	50
-------	---------------------	-------	--------------------------------	--------------------	--------	----

Preliminary plan 4,717.—Asgiri Pallesiya pattu of Matale south.

12595	Waratennawatta	Weliganwela	Claimant—Crown.	Cocoanuts	0 2 13	40
12596	Waratennapillewa	do.	Don D. de Silva Appuhami	Chena	0 3 15	40
12597	Hapukotuwehena	do.	do.	Jungle	4 2 17	40

Further information respecting these lands may be obtained from the Surveyor-General, and respecting the conditions of sale from the Assistant Government Agent, Matale.

By His Excellency the Governor's command,

W. T. TAYLOR,
Acting Colonial Secretary.

No. 1,814, C. P.

වර්ෂ 1901 ක්‍රි.ව. ඔක්තෝබර් මස 19 වෙනි දින කොළඹ

මහසෙබුකාරිස්ථානයේ සේවයේ සිටින මෙහි පහත සඳහන් වෛශ්‍ය ආණ්ඩු සහකාර ඉඩම් ආණ්ඩු කිහිපයක් මුදල් ප්‍රකාරයට වර්ෂ 1901 ක්‍රි.ව. දෙසැම්බර් මස 11 වෙනි දින මුදල් දවස 12 වන මාසයේ කඩවිලි දේපල වෙන්දේසි කර විකුණන බව යොදනවා ඇත.

සිතියම 5,010. මාසයේ උතුරු පලාතේ වගකන පල්ලේසිය පත්තුවේ. ගම්—මුල්අඹේ. අයිතිකරු කිසිවක්—ආණ්ඩුව.

නො.	ඉඩමේ නම.	ඉල්ලුම්කරු.	අන්දම.	මහත. ගක මිල.
				අ. රු. ප. රු.
13411	වේරගොඩලේසේන	කිරිවත්තා, ධම්මිච්චි, වත්තා, කැකන්ගෙදර බත්තිරු සහ තවත් අය	වි ගොසිනානට සැකෙන පුන්චි කැලේ	2 0 10 10
13412	ඒදන්ඩ කොටුයාය	ඇන්. ඩී. ඇම්. කිරිතාමි වෙ දරුල සහ තවත් අය	එම	2 1 10 10
13413	ඒදමුකොටුව	ඉස් එච්. ඒ. රාහාමි මොගොච්චි වත්තේ සේන වාල පුන්තිරු සහ තවත් අය	එම	3 0 0 10
10616	සිතියම 3,895. වේරලයාය	මාසයේ දකුණු පලාතේ ගම්පහ සිට පත්තුවේ. ගම්—උඩුගම. ජේ. රසල් ඉ. නිරිතනාගේ පොති මුකලාන	සිතියම 3,898. ගම්—උඩුගම.	5 0 35 30
C 688	කහව ආමුර	—	අයිතිකරු කිසිවක්—අසරි.	0 3 0 30
D 688	එම	—	අයිතිකරු කිසිවක්—අස්පුකාමි සහ තවත් අය.	0 3 28 30
E 688	එම	—	අරගන් සේන සේන සහ ඉස්සර කෝපි වමාච්චෙන වත්තා	0 1 27 30

නො.	ඉඩමේ නම.	ඉල්ලුම්කාරයා.	අත්දම.	මහත.	අක්කර ගණ මිල.
				අ. රු. ප.	රු.
T 715	සිතියම 4,155. මාතලේ දකුණු පලාතේ කොතොන්නසිය පත්තුව. අයිති නම කිසිවක් නැත.—අ.මි. විකිරිකුමාරිකාමි.	—	වි ගොසිකුනට පැහෙත ඉඩම.	0 1 17	50
	සිතියම 4,717. මාතලේ දකුණු පලාතේ අස්ගිරි පල්ලේසිතපත්තුවේ. අයිති නම කිසිවක් නැත.—අ.මි. වැලිගත්වල.	—	දොල්වවා තිබෙනවත්ත	0 2 13	40
12595	වරාගැන්වෙන්නක	දොන් ඩී. ඩී. සිල්වා අප්පුහාමි	පොල්වවා තිබෙනවත්ත	0 3 15	40
12596	වරාගැන්වෙන්නක	එම	සේන	4 2 17	40
12597	හපුකොටුවේ සේන	එම	කැලැබීම		

මෙම ඉඩම් ගැන වැඩිදුර කාරණා සර්වේඥරජකරුලත්තාන්සේගෙන්ද, විකිනීමේ කොන්දේසි ගැන මාතලේ දිස්ත්‍රික්කේ උපදේශන උපදේශන ද දැනගන්නට පුළුවන.

ගරුකර ආණ්ඩුකාර උතුමානන්වකන්සේගේ ආඥාව ලෙස,
 ඩබ්ල්. ඩී. වෙලර්,
 වැඩබලන මහසෙක්‍රතාරිස් වමිත.

No. 1,815, c. p.

Colonial Secretary's Office,
 Colombo, October 21, 1901.

ON Wednesday, December 11, 1901, at 12 noon, the Assistant Government Agent for the Nuwara Eliya District will put up for sale or settlement, at his office in Nuwara Eliya, the under-mentioned portions of Crown Land, on the terms authorized by Government.

Six allotments of land situated in the Kotmale division of the Nuwara Eliya District of the Central Province. Preliminary plan 4,952. Village—Harangala.

Lot.	Name of Land.	Name of Applicant.	Description.	Extent.
				A. R. P.
13285	Veralugahahena	Dimbulagedara Mudalihami	Cardamom garden	0 2 37
13286	Do.	do.	Sweet potatoes only	0 0 12
13287	Do.	do.	Patana	0 1 0
13288	Veralugahadeniya	do.	Paddy field	0 2 29
13289	Veralugahahena	do.	Patana	0 2 32
13290	Do.	do.	Patana and a little jungle	0 0 38

Upset price,—Rs. 20 per acre.

Further information respecting these lands may be obtained from the Surveyor-General, and respecting the conditions of sale from the Assistant Government Agent, Nuwara Eliya.

By His Excellency the Governor's command,
 W. T. TAYLOR,
 Acting Colonial Secretary.

No. 1,815, c. p.

වර්ෂ 1901 ජනවාරි මස 21 වෙනි දින කොළඹ මහසෙක්‍රතාරිස් උපදේශන කන්දේරුවේදී.

මෙම ඉඩම් කුටුම්භයේ උපදේශන උපදේශන කන්දේරුවේ විසින් මෙහි පහත සඳහන්වන ආණ්ඩුව සත්කම ඉඩම ආණ්ඩුවේ නියෝගවල ප්‍රකාරයට වර්ෂ 1901 ජනවාරි මස 11 වෙනි දිනවූ බද්ද දවල් 12ට කුටුම්භයේ කවිවෙරියේදී විකිනීමට නොහොත් කෙරුම්කරදීමට යෙදෙනවා ඇත.

මෙහිම ඉඩම් කුටුම්භයේ පලාතේ කොතොන්නසිය පත්තුවේ පිහිටා තිබෙන බිම් කැබලි 6. සිතියම 4,952. ගම—ගරුකර.

නො.	ඉඩමේ නම.	ඉල්ලුම්කාරයා.	අත්දම.	මහත.
				අ. රු. ප.
13285	වෙරලුගහහේන	දිබුල්ගෙදර මුදලිකාමි	එකසල් වත්ත	0 2 37
13286	එම	එම	බතලවවා තිබීම	0 0 12
13287	එම	එම	පහත	0 1 0
13288	වෙරලුගහදෙහිය	එම	කුඹුර	0 2 29
13289	වෙරලුගහහේන	එම	පහත	0 2 32
13290	එම	එම	පහත සහ කැලැව	0 0 38

අක්කරයක් රුපියල් 20 ගනනේ කන්දේරුවේදී.

මෙම ඉඩම් ගැන වැඩිදුර කාරණා සර්වේඥරජකරුලත්තාන්සේගෙන්ද, විකිනීමේ කොන්දේසි ගැන කුටුම්භයේ උපදේශන උපදේශන ද දැනගන්නට පුළුවන.

ගරුකර ආණ්ඩුකාර උතුමානන්වකන්සේගේ ආඥාව ලෙස,
 ඩබ්ල්. ඩී. වෙලර්,
 වැඩබලන මහසෙක්‍රතාරිස් වමිත.

No. 1,816, C. P.

Colonial Secretary's Office,
Colombo, October 21, 1901.

ON Wednesday, December 11, 1901, at 12 noon, the Assistant Government Agent for the Nuwara Eliya District will put up to auction, at his office in Nuwara Eliya, the under-mentioned portions of Crown Land, on the terms authorized by Government.

Five allotments of land situated in the Uda Hewaheta division of the Nuwara Eliya District of the Central Province.

Lot.	Name of Land.	Preliminary plan 5,003. Village—Metibembiya. Name of Applicant.	Description.	Extent. A. R. P.
13402	Nugadandahenakumbura Upset price,—Rs. 15 per acre.	Idamagedara Ukkurala	Paddy	1 0 4
13403	Godegomuwakele Upset price,—Rs. 10 per acre.	Preliminary plan 5,005. Village—Manakola. Appu	Scrub jungle suitable for paddy	1 0 32
13404	Godegomuwapatana Upset price,—Rs. 10 per acre.	Rateyake Mudianselage Kirihami	Patana suitable for chenas	1 0 21
13405	Galpatiyahena Upset price,—Rs. 10 per acre.	Preliminary plan 5,006. Village—Idampitiya. Puwakgollagedara Ukkurala	Chena about 6 years old	0 2 26
13407	Narankotuwahena Upset price,—Rs. 10 per acre.	Preliminary plan 5,008. Village—Katayapatana. Alutgedara Appuhami	Chena two years old	1 3 28

Further information respecting these lands may be obtained from the Surveyor-General, and respecting the conditions of sale from the Assistant Government Agent, Nuwara Eliya.

By His Excellency the Governor's command,

W. T. TAYLOR,
Acting Colonial Secretary.

No. 1,816, C. P.

මේ 1901 ක්වූ මහලොව මස 21 වෙනි දින කොළඹ මහලොව නිලධාරීන්ගේ කටයුතු වේ.

මෙම දිනට අලුත්ම භුමිමුද්‍රා ප්‍රකාශය වූ 1901 ක්වූ දෙසැම්බර් මස 11 වෙනි දිනට මුද්‍රා දැමූ 12 වන භුමිමුද්‍රා කවුච්වලට වෙන්වීමට ඉඩ ඇත.

මෙම දිනට අලුත්ම භුමිමුද්‍රා ප්‍රකාශයේ පිටුවකට වෙන්වීමට ඉඩ ඇත.

නො.	භුමිමුද්‍රා නම.	ප්‍රකාශයේ පිටුවකට වෙන්වීමට ඉඩ ඇත.	අක්ෂර.	අ. රු. ප.
13402	භුමිමුද්‍රා ප්‍රකාශයේ පිටුවකට වෙන්වීමට ඉඩ ඇත. අක්ෂරයක් වෙන්වීමට ඉඩ ඇත. රු. 15.	සිතියම 5,003. ගම—මැටිවිහිය.	අක්ෂර	1 0 4
13403	ගොඩගොඩුවකැලේ අප්පු	සිතියම 5,005.	පදුරුසහිත කැලේ කුඹුරකට සෑම	1 0 32
13404	ගොඩගොඩුවකැලේ අක්ෂරයක් වෙන්වීමට ඉඩ ඇත. රු. 10 ක්වූ ආකාරයට වෙන්වීමට ඉඩ ඇත.	සිතියම 5,006. ගම—මැටිවිහිය.	භවනවලට සෑම	1 0 21
13405	ගාල්පිටියේ භවන අක්ෂරයක් වෙන්වීමට ඉඩ ඇත. රු. 10.	සිතියම 5,006. ගම—මැටිවිහිය.	අවුරුදු 6 වසරකට වෙන්	0 2 26
13407	කාරකොටුවේ භවන අක්ෂරයක් වෙන්වීමට ඉඩ ඇත. රු. 10 ක්වූ ආකාරයට වෙන්වීමට ඉඩ ඇත.	සිතියම 5,008. ගම—කැටුපහ.	අවුරුදු 2 වසරකට වෙන්	1 3 28

මේ භුමිමුද්‍රා මුද්‍රා ප්‍රකාශයේ පිටුවකට වෙන්වීමට ඉඩ ඇත. මෙම දිනට අලුත්ම භුමිමුද්‍රා ප්‍රකාශයේ පිටුවකට වෙන්වීමට ඉඩ ඇත.

ගරුකර ආණ්ඩුකාර උතුරු පළාතේ ආණ්ඩුකාර,
බිම්පු. පී. ටේලර්,
වැඩබලන මහලොව නිලධාරී.

No. 1,817, C. P.

Colonial Secretary's Office,
Colombo, October 21, 1901.

ON Wednesday, December 18, 1901, at 12 o'clock noon, the Hon. the Government Agent for the Central Province will put up to auction, at his office in Kandy, the under-mentioned portion of Crown Land, on the terms authorized by Government.

An allotment of land situated in the Dumbara division of the Kandy District of the Central Province.

Lot.	Village.	Preliminary plan 2,426. Name of Land.	Description.	Extent. A. R. P.
7806	Kalugala Upset price,—Rs. 10 per acre.	Kirimetiyahena	Chena	5 2 33

Further information respecting this land may be obtained from the Surveyor-General, and respecting the conditions of sale from the Hon. the Government Agent, Central Province.

By His Excellency the Governor's command,

W. T. TAYLOR,
Acting Colonial Secretary.

No. 1,817, C. P.

වර්ෂ 1901 ක්වූ ඔක්තෝබර් මස 21 වෙනි දින කොළඹ මහසෙනෙවුකාරීන්ගේ කන්තෝරුවේදී.

මධ්‍යම දිසාවේ ගෞරවනීය ජනපතිවරයාගේ විසින් මෙහි පහත සඳහන්වන ආණ්ඩුව සන්තක ඉඩම ආණ්ඩුවේ නියෝගවල ප්‍රකාරයට වර්ෂ 1901 ක්වූ දෙසැම්බර් මස 18 වෙනි දින දවස 12ට මහනුවර කඩ වේලියේදී වෙන්දේසිකර විකුණනු ලබන ලෙසට දැනුණුය.

මධ්‍යම දිසාවේ මහනුවර පලාතේ දුම්රි කොමිෂනරියේ පිහිටා තිබෙන බිම්කැබලි එකක්.
 සිතියම 2,426.

නො.	භම.	ඉඩමේ නම.	අන්දම.	මහස.
7806	කළුගල	කිරිමැව්ගේගල	හේන	5 2 33

අක්කරයක් රූපියල් 10යේ හිට පවත්වනු ලබන බව දැනුණුය.

මේ ඉඩම ගැන වැඩිදුර කාරණා සර්වේචර්ජනරාජ්‍ය නිලධාරීන්ගේ දැනගත්ව ගැනීමට ඇර, විකිනීමේ කොන්දේසි ගැන තොරතුරු මධ්‍යම දිසාවේ ගෞරවනීය ජනපතිවරයාගේ දැනගත හැකිවේ.

ගරුකර ආණ්ඩුකාර උතුමානන්වකන්ගේ ආඥාවලට, බිහිල්ලු. ටී. චේලර්, වැඩබලන මහසෙනෙවුකාරීන් වරයා.

No. 1,818, C. P.

Colonial Secretary's Office, Colombo, October 22, 1901.

ON Wednesday, December 11, 1901, and following days, at Nuwara Eliya, the Assistant Government Agent for the Nuwara Eliya District will put up to auction, at his office in Nuwara Eliya, the under-mentioned portions of Crown Land, on the terms authorized by Government.

Seven allotments of land situated in the Uda Hewaheta division of the Nuwara Eliya District of the Central Province.

Preliminary plan 4,848. Village—Wellagiriya.

Lot.	Name of Land.	Name of Applicant.	Description.	Extent. A. R. P.
12979	Gokatugahamaditta	Ottenegedera Appuhamy and Pallegedara Appuhamy of Wellagiriya	Patana	2 1 22

Upset price,—Rs. 20 per acre.

Preliminary plan 3,327. Village—Agappala.

9303	Hirangalabedda	—	Forest	6 3 17
9304	Dimbulgahapatana	—	Chena	2 3 29
9305	Do.	—	Chena and jungle	7 3 25
9307	Nabekumbura	—	Paddy field, now partly overgrown with lantana	0 0 36
9308	Do.	—	Chena	0 0 37
9309	Otalawabedda	—	Forest	8 3 38

Upset price,—Rs. 10 per acre.

Further information respecting these lands may be obtained from the Surveyor-General, and respecting the conditions of sale from the Assistant Government Agent, Nuwara Eliya.

By His Excellency the Governor's command,
 W. T. TAYLOR,
 Acting Colonial Secretary.

No. 1,818, C. P.

වර්ෂ 1901 ක්වූ ඔක්තෝබර් මස 22 වෙනි දින කොළඹ මහසෙනෙවුකාරීන්ගේ කන්තෝරුවේදී.

මධ්‍යම දිසාවේ නුවරඑළියේ උපජනපතිවරයාගේ විසින් මෙහි පහත සඳහන්වන ආණ්ඩුව සන්තක ඉඩම ආණ්ඩුවේ නියෝගවල ප්‍රකාරයට වර්ෂ 1901 ක්වූ දෙසැම්බර් මස 11 වෙනි දින ජවපසු දිනවලදී දවස 12ට නුවරඑළියේ කවේලියේදී වෙන්දේසිකර විකුණනු ලබන ලෙසට දැනුණුය.

මධ්‍යම දිසාවේ නුවරඑළිය පලාතේ උඩගොඩවැවේ කොමිෂනරියේ පිහිටා තිබෙන බිම්කැබලි 7ක්.
 සිතියම 4,848. භම—වැල්ලැගිරිය.

නො.	ඉඩමේ නම.	ඉල්ලුම්කාරයා.	අන්දම.	මහස.
12979	ගොකටුගහමඩ්ඩිව	වැල්ලැගිරියේ මන්තකගෙදර අජපුතාමි සහ පල්ලේ ගෙදර අජපුතාමි	පහන	2 1 22

අක්කරයක් රූපියල් 20 ගනනේ කන්තෝරුවකර තිබේ.

සිතියම 3,327. භම—අගපපල.

9303	හිරන්ගලබැද්ද	—	කැලේ	6 3 17
9304	දිබුල්ගහපහන	—	හේන	2 3 29
9305	එම	—	හේන සහ කැලේ	7 3 25
9307	නාමේකුඹුර	—	කුඹුර, හිගුරුකැලේ වැව් තිබෙනවා	0 0 36
9308	එම	—	හේන	0 0 37
9309	මිහලාවෙබැද්ද	—	කැලේ	8 3 38

අක්කරයක් රූපියල් 10 ගනනේ කන්තෝරුවකර තිබේ.

මේ ඉඩම් ගැන වැඩිදුර කාරණා සර්වේචර්ජනරාජ්‍ය නිලධාරීන්ගේ දැනගත්ව ගැනීමට ඇර, විකිනීමේ කොන්දේසි නුවර එළියේ උපජනපතිවරයාගේ දැනගත හැකිවේ.

ගරුකර ආණ්ඩුකාර උතුමානන්වකන්ගේ ආඥාවලට, බිහිල්ලු. ටී. චේලර්, වැඩබලන මහසෙනෙවුකාරීන් වරයා.

LAND SALES IN THE NORTHERN PROVINCE.

No. 363, N. P.

Colonial Secretary's Office,
Colombo, October 19, 1901.

ON Thursday, December 12, 1901, at 12 noon, the Assistant Government Agent for the Mullaittivu District will put up to auction, at his office in Vavuniya, the under-mentioned portions of Crown Land, on the terms authorized by Government.

Seventy-one allotments of land situated in the Vavuniya north and south divisions of the Mullaittivu District of the Northern Province.

Preliminary plan 1,324. Applicant—Nil.

Lot.	Village.	Description.	Extent. A. R. P.
4505	Mamadu	Jungle	1 0 25
4506	Do.	do.	1 1 7
4507	Do.	do.	0 3 35
4508	Do.	do.	0 3 37
4513	Do.	do.	1 0 12
4514	Do.	do.	0 3 21
4517	Do.	do.	1 3 11
4518	Do.	do.	1 3 15
4519	Do.	do.	1 3 22
4520	Do.	do.	1 3 21
4527	Do.	do.	5 2 26
4528	Do.	do.	1 3 26
4529	Do.	do.	2 0 0
4530	Do.	do.	1 3 17
4531	Do.	do.	1 0 22
4532	Do.	do.	1 0 13
4533	Do.	do.	1 3 10
4534	Do.	do.	2 1 0
4535	Do.	do.	0 1 35
4536	Do.	do.	1 3 12
4537	Do.	do.	2 0 3
4538	Do.	do.	2 0 0
4539	Do.	do.	1 3 35
4540	Do.	do.	1 3 27
4541	Do.	do.	2 0 0
4542	Do.	do.	1 2 18
4543	Do.	do.	1 0 37
4544	Do.	do.	0 2 36
4545	Do.	do.	0 3 2
4546	Do.	do.	1 0 13
4547	Do.	do.	1 1 24
4548	Do.	do.	1 1 37
4549	Do.	do.	1 0 3
4550	Do.	do.	0 3 37
4551	Do.	do.	1 2 10
4552	Do.	do.	3 0 6
4596	Do.	do.	1 3 1
4620	Do.	do.	1 1 27
4621	Do.	do.	1 3 27
4623	Do.	do.	1 3 38
4606	Do.	do.	1 2 27
4607	Do.	do.	1 2 32
4630	Do.	do.	1 1 1
4575	Do.	do.	1 3 36
4631	Do.	do.	1 1 30
4632	Do.	do.	2 0 6
4633	Do.	do.	2 0 24
4634	Do.	do.	1 2 14
4635	Do.	do.	0 2 12
4610	Do.	do.	2 0 12
4636	Do.	do.	2 1 13
4650	Do.	do.	1 3 6
4624	Do.	do.	1 3 29
4617	Do.	do.	1 2 23
4669	Do.	do.	2 0 4

Preliminary plan 2,300. Applicant—Nil.

Lot.	Village.	Description.	Extent. A. R. P.
8421	Palaiyaradi	Grass land	0 1 16
8424	Plaiyaradi	Grass land	0 1 1
8425	Do.	do.	0 2 7
7913	Kulavisuddan	Chena	4 0 37

Lot.	Village.	Description.	Extent. A. R. P.
8889	Kannaddi	Open land	1 0 0
8870	Nochchikkulam	Paddy field	0 2 30
8871	Do.	do.	0 0 16
8872	Nochchikkulam	do.	0 1 23
8873	Nochchikkulam	Tobacco	0 1 10
8874	Nochchikkulam	Huts and compound	0 0 24
8875	Nochchikkulam	Tobacco	0 0 28
8935	Uttukkulam	Open jungle	1 0 35
8936	Uttukkulam	Open jungle	1 1 0
8806	Madukanda	Jungle	13 2 28
8472	Nedunkaraichenai	Jungle	4 1 14
8473	Do.	Paddy field	1 3 4

Upset price, —Rs. 10 per acre.
Further information regarding these lands may be obtained from the Surveyor-General, and respecting the conditions of sale from the Assistant Government Agent, Mullaittivu.

By H. E. the Governor's command,
W. T. TAYLOR,
Acting Colonial Secretary.

No. 363, N. P. වම් 1901 ක්‍රම බන්ධනාගාර මස 19 වෙනි දින කොළඹ මහසෙසු කාර්යාලයේදී පවත්වන ලද භූමි විකුණුම් පොතේ සඳහන් කර ඇති භූමි විකුණුම්.

උතුරු දිසාවේ මුල්ලන්තුවේ උපවිජයකරුන්ගේ සේ විසින් වෙති පහත සඳහන් වන භූමි විකුණුම් සහිත භූමි භුක්තවල නියෝගවල ප්‍රකාරයට වම් 1901 ක්‍රම දෙසැම්බර් මස 12 වෙනි දිනට මුහුණපත්වල දවල් 12ව වර්තමානව කඩි:වර්ධනය වන වෙහෙරේදී විකුණුම් පොතේ සඳහන් කර ඇත.

උතුරු දිසාවේ මුල්ලන්තුව පලාතේ වවුනියා දකුණු පලාත සහ උතුරු කොට්ඨාසයේ පිහිටා තිබෙන බිම් කැබලි.

බිහිසම 1,324. මේ ඉදිමවලට ඉල්ලීමකාරයෙක් හැ. අයිතිකරු කිසිවක් නොමැත.

කො.	වම්.	අත්දම.	මහත.	අ. රු. ප.
4505	මාමබුව	කැලේ	එම	1 0 25
4506	එම	එම	එම	1 1 7
4507	එම	එම	එම	0 3 35
4508	එම	එම	එම	0 3 37
4513	එම	එම	එම	1 0 12

කො.	ගම.	අක්ෂර.	මග. ආ. ප.
4514	මාමඩුව	කැලේ	0 3 21
4517	එම	එම	1 3 11
4518	එම	එම	1 3 15
4519	එම	එම	1 3 22
4520	එම	එම	1 3 21
4527	එම	එම	5 2 26
4528	එම	එම	1 3 26
4529	එම	එම	2 0 0
4530	එම	එම	1 3 17
4531	එම	එම	1 0 22
4532	එම	එම	1 0 13
4533	එම	එම	1 3 10
4534	එම	එම	2 1 0
4535	එම	එම	0 1 35
4536	එම	එම	1 3 12
4537	එම	එම	2 0 3
4538	එම	එම	2 0 0
4539	එම	එම	1 3 35
4540	එම	එම	1 3 27
4541	එම	එම	2 0 0
4542	එම	එම	1 2 18
4543	එම	එම	1 0 37
4544	එම	එම	0 2 36
4545	එම	එම	0 3 2
4546	එම	එම	1 0 13
4547	එම	එම	1 1 24
4548	එම	එම	1 1 37
4549	එම	එම	1 0 3
4550	එම	එම	0 3 37
4551	එම	එම	1 2 10
4552	එම	එම	3 0 6
4596	එම	එම	1 3 1
46 0	එම	එම	1 1 27
4621	එම	එම	1 3 27
4623	එම	එම	1 3 38
4606	එම	එම	1 2 27
4607	එම	එම	1 2 32
4630	එම	එම	1 1 1
4575	එම	එම	1 3 36
4631	එම	එම	1 1 30
4632	එම	එම	2 0 6
4633	එම	එම	2 0 24
4634	එම	එම	1 2 14
4635	එම	එම	0 2 12
4610	එම	එම	2 0 12
4636	එම	එම	2 1 13
4650	එම	එම	1 3 6
4624	එම	එම	1 3 29
4617	එම	එම	1 2 23
4569	එම	එම	2 0 4
8421	පලයවාහි	සිසියම 2,300. කතකොල වැවෙහි ඉඩම	0 1 16
8424	පලයවාහි	ඉල්ලම්කාරයා—ක. සෙල්ලන්. කතකොල වැවෙහි ඉඩම	0 1 1
8425	එම	එම	0 2 7
7913	සහයම 2,143. ඉල්ලම්කාරයා—කා. සිත්තකම්මි.	කුලප්පුම්බන් හේන	4 0 37
8889	ඉල්ලම්කාරයා—අම්. පෙරේරා හැමුල්ලුවෝ.	කත්තාම්බ එලිකරපු ඉඩම	1 0 0
8870	ඉල්ලම්කාරයා—ආණ්ඩුවේ ඒජන්ත උත්තාන්සේ. අයිතිකම් කීටන්හ.—141,060 බජපුවේ අයිතිකාරයා.	හොච්චිකුලම විසව් කොඳ	0 2 30
8871	එම	එම	0 0 16
8872	ඉයිතිකම් කීටන්හ.—141,061 බජපුවේ අයිතිකාරයා.	හොච්චිකුලම විසව් කොඳ	0 1 23

කො.	ගම.	අක්ෂර.	මග. ආ. ප.
8873	අයිතිකම් කීටන්හ.—181,611 බජපුවේ අයිතිකාරයා.	හොච්චිකුලම	0 1 10
8874	අයිතිකම් කීටන්හ.—143,871 බජපුවේ අයිතිකාරයා.	හොච්චිකුලම	0 0 24
8875	අයිතිකම් කීටන්හ.—181,609 බජපුවේ අයිතිකාරයා.	හොච්චිකුලම	0 0 28
8935	සිසියම 2,514. ඉල්ලම්කාරයා—ක. සිත්තම්මි. අයිතිකම් කීටන්හ.—රජාන්තක.	උත්තකුලම	1 0 35
8936	ඉල්ලම්කාරයා—කා. ඒජන්. උත්තකුලම	එලියඳුකි කැලේ	1 1 0
8806	සිසියම 2,425. ඉල්ලම්කාරයා—ක. සිලම්පල්ලෝ.	මඩුංගන්ද කැලේ	13 2 28
8472	සිසියම 2,335. ඉල්ලම්කාරයා—ක. තීරුවිලම්.	හෙඩුක්කරසේන කැලේ	4 1 14
8473	එම	වෙල	1 3 4

අක්කරයක් රූපියල් 10 හිටි පවත්වන විකුණු ලැබේ.

මෙම ඉඩමගෙන් වැඩිදුර කාරණ සර්වමාර්ජනලේ උත්තාන්සේගෙන්ද එකීනිමේ කොන්දේසිගෙන් මුලින් කීවේ උප්පත්තඋත්තාන්සේගෙන්ද දකගනකැකිග. ආණ්ඩුකාර උතුමානන්වතන්සේගේ ආඥා ලෙස,
 ඩබ්ල්. ඩී. ටේලර්,
 වැඩබලන මහසේනාකාරිස් වමිග.

No. 363, N. P. කො. ජනිතර්කාර ජූප්සිල,
 කොලොන්නා, 1901 ම (බු) ඔප්පසිල් 19 න් 1

1901 ම ජූනි (බ) මාසයේ මාස 12 න් මිකුන් වැඩෙහි පාහේ තන් ජූප්සිල වැඩ මාසයේ මුලින්ම උප්පත්තඋත්තාන්සේගෙන්ද උත්තාන්සේගෙන්ද දකගනකැකිග. ආණ්ඩුකාර උතුමානන්වතන්සේගේ ආඥා ලෙස,
 ඩබ්ල්. ඩී. ටේලර්,
 වැඩබලන මහසේනාකාරිස් වමිග.

මග.	උප්පත්ත.	විකුණ.	විකුණ.
4505	කොම	කොම	1 0 25
4506	කොම	කොම	1 1 7
4507	කොම	කොම	0 3 35
4508	කොම	කොම	0 3 37
4513	කොම	කොම	1 0 12
4514	කොම	කොම	0 3 21
4517	කොම	කොම	1 3 11
4518	කොම	කොම	1 3 15
4519	කොම	කොම	1 3 22
4520	කොම	කොම	1 3 21
4527	කොම	කොම	5 2 26
4528	කොම	කොම	1 3 26
4529	කොම	කොම	2 0 0
4530	කොම	කොම	1 3 17
4531	කොම	කොම	1 0 22
4532	කොම	කොම	1 0 13
4533	කොම	කොම	1 3 10
4534	කොම	කොම	2 1 0
4535	කොම	කොම	0 1 35
4536	කොම	කොම	1 3 12
4537	කොම	කොම	2 0 3
4538	කොම	කොම	2 0 0
4539	කොම	කොම	1 3 35
4540	කොම	කොම	1 3 27
4541	කොම	කොම	2 0 0
4542	කොම	කොම	1 2 18
4543	කොම	කොම	1 0 37

இல.	குறிப்பு.	வீவரம்.	வச்சாமை.	இல.	குறிப்பு.	வீவரம்.	வச்சாமை.
			அ. ரூ. ப.				ஏ. ரூ. ப.
4544	பாம்பு	காடு	0 2 36		பிளான இலக்கம் 2,447.		
4545	புழை	புழை	0 3 2		கேள்விகாரை—ஏசனறுத்தாரை.		
4546	புழை	புழை	1 0 13		உரித்தாளி—141,060 ம இலக்க உறுதிப்படக்காரை.		
4547	புழை	புழை	1 1 24	8870	நொச்சுகுளம் நெலவயல	0 2 30	
4548	புழை	புழை	1 1 37	8871	புழை	0 0 16	
4549	புழை	புழை	1 0 3		உரித்தாளி—141,061 ம இலக்க உறுதிப்படக்காரை.		
4550	புழை	புழை	0 3 37	8872	நொச்சுகுளம் நெலவயல	0 1 23	
4551	புழை	புழை	1 2 10		உரித்தாளி—181,611 ம இலக்க உறுதிப்படக்காரை.		
4552	புழை	புழை	3 0 6	8873	நொச்சுகுளம் புறையிலத்தோ		
4596	புழை	புழை	1 3 1		உரித்தாளி—143,871 ம இலக்க உறுதிப்படக்காரை.		
4620	புழை	புழை	1 1 27	8874	நொச்சுகுளம் வீடுவளவு	0 0 24	
4621	புழை	புழை	1 3 27		உரித்தாளி—181,609 ம இலக்க உறுதிப்படக்காரை.		
4623	புழை	புழை	1 3 38	8875	நொச்சுகுளம் புறையிலத்தோ		
4606	புழை	புழை	1 2 27		உரித்தாளி—143,871 ம இலக்க உறுதிப்படக்காரை.		
4607	புழை	புழை	1 2 32		நொச்சுகுளம் வீடுவளவு	0 0 24	
4630	புழை	புழை	1 1 1		உரித்தாளி—181,609 ம இலக்க உறுதிப்படக்காரை.		
4575	புழை	புழை	1 3 36		நொச்சுகுளம் புறையிலத்தோ	6 0 28	
4631	புழை	புழை	1 1 30		பிளான இலக்கம் 2,514.		
4632	புழை	புழை	2 0 6		கேள்விகாரை—க. சின்னக்குட்டி.		
4633	புழை	புழை	2 0 24	8935	ஊதகுக்குளம் வெளி நிலம்	1 0 35	
4634	புழை	புழை	1 2 14		கேள்விகாரை—நா. வீரன்.		
4635	புழை	புழை	0 2 12	8936	ஊதகுக்குளம் வெளி நிலம்	1 1 0	
4610	புழை	புழை	2 0 12		பிளான இலக்கம் 2,425.		
4636	புழை	புழை	2 1 13		கேள்விகாரை—க. சித்தம்பாம்பிளன்.		
4650	புழை	புழை	1 3 6	8506	மணுகோட்டை காடு	13 2 28	
4624	புழை	புழை	1 3 29		பிளான இலக்கம் 2,335.		
4617	புழை	புழை	1 2 23		கேள்விகாரை—ந. திருவயம்பலர்.		
4569	புழை	புழை	2 0 11	8472	நெடுங்கரைச்சே		
	பிளான இலக்கம் 2,300.				காடு	4 1 14	
8421	பிளையவாடி புறத்தரை		0 1 16	8473	புழை வயல	1 3 4	
	கேள்விகாரை—கணபதியா செலவன்.				பாணிப்பு விலை ஏக்கர் ஒன்றுக்கு ரூபா 10.		
8424	பிளையவாடி புறத்தரை		0 1 1		இக்காரணிகளைப்பற்றிய மேலதிகமான விபரங்கள்		
8125	புழை	புழை	0 2 7		சோவையா ஜெனறல் அவர்களிடத்திலும் விற்பனை		
	பிளான இலக்கம் 2,143.				ன கொந்திசைப்பற்றி முல்தித்திவு உதவி ஏசனறு		
	கேள்விகாரை—க. சிந்தா தா சின்னத்தம்பி.				அவர்களிடத்திலும் அறிந்துகொள்ளலாம்.		
7913	சூள்விசுட்டான பல்வகாடி		4 0 37		தேசாதிபதி மகோத்தமர் அவர்களினது		
	பிளான இலக்கம் 2,469.				கட்டளையின்படி,		
	கேள்விகாரை—வண. சி. ந. லபரோஸ்சுவாமி.				டபிள்பு, ற்றீ, தேயிலா,		
8839	கணொட்டி வெளிநிலம்		1 0 0		இராசாங்க விசுதரினது வேலைபாப்பவா.		

LAND SALES IN THE SOUTHERN PROVINCE.

No. 1,152, S. P.

Colonial Secretary's Office,
Colombo, September 9, 1901.

ON Thursday, November 28, 1901, at 1 o'clock P.M., the Assistant Government Agent for the Matara District will put up to auction, at his office in the Matara Kacheheri, the under-mentioned portions of Crown Land, on the terms authorized by Government.

Fifteen allotments of land situated in the Weligam korale of the Matara District of the Southern Province. Preliminary plan 4,740.

Lot.	Name of Land.	Village.	Description.	Extent.
				A. R. P.
13378	Kudaluelihena or Weweldaranahena	Warakapitiya	Chena	4 0 36
13379	Nugahena	do.	do.	12 1 24
13380	Do.	do.	Citronella about 12 years old	1 3 27
13382	Batalahenaowita	do.	Owita	0 1 20
13383	Waduwadaniyahala	do.	Chena	1 0 32
13384	Waduwadaniyaowita	do.	Owita	0 2 2
M 518	Waduwadaniya	do.	Paddy land	0 3 0
13385	Etgalahena and Batalahena	do.	Cocoanut plantation	1 1 28
13386	Etgalahena	do.	Citronella	0 0 32
N 518	Polpelahenawatta	do.	Garden	0 0 11
13387	Etgalahena	do.	Cocoanut plantation	0 0 11
O 518	Mullayedeniyaowita	do.	Owita	0 0 27
P 518	Muttayedeniya	do.	Paddy land	0 3 16
13388	Batalahena	do.	Garden	0 1 22
Q 518	Polpelahenadeniya	do.	Deniya	0 1 14

Upset price,—Rs. 10 to Rs. 100 an acre, according to the nature of lands.

Further information respecting these lands may be obtained from the Surveyor-General, and respecting the conditions of sale from the Assistant Government Agent, Matara.

By His Excellency the Governor's command,

W. T. TAYLOR,
Acting Colonial Secretary.

No. 1,152, S. P.

වර්ෂ 1901 ක්වු මහරජයාගේ 9 වන දින කොළඹ මහසෙනෙවිගේ කන්දොරුවේදී.

දකුණු දිසාවේ මාතර දිස්ත්‍රික්කේ උපළුපත්කරනාන්සේ එස්. ඩබ්ලිව්. ජයවර්ධන මහතාගේ ප්‍රකාරයට වර්ෂ 1901 ක්වු නොවැම්බර් මස 28 වෙනි දින වූ මුහුණතකින් දැමූ එකට මාතර කම්බේරියේදී වෙන්දේසිකර විකුණනට යෙදෙන්නා ඇත.

දකුණු දිසාවේ මාතර පලාතේ වැලිගම්කෝරළේ පිහිටා තිබෙන බිම්කැබේලි 15ක්. සිතියම 4,740.

නො.	ඉඩමේ නම.	ගම.	අත්දම.	මහත. අ. රු. ප.
13378	කුඩුඵලියේන නොහොත් වේ වැල්දරණියේන	වරකාපිටිය	සේන	4 0 36
13379	නුගාපත්ත	එම	එම	12 1 24
13380	නුගාපත්ත	වරකාපිටිය	අච්චු 12 පැයිරි	1 3 27
13382	බහලාපේනේඕව්ව	එම	ඕව්ව	0 1 20
13383	වඩුවාදෙනියේඕව්ව	එම	සේන	1 0 32
13384	වඩුවාදෙනියේඕව්ව	එම	ඕව්ව	0 2 2
M518	වඩුවාදෙනිය	එම	කුඹුර	0 3 0
13385	ඇත්තලාපේන සහ බහලාපේන	එම	පොල්වැව්ලි	1 1 28
13386	ඇත්තලාපේන	එම	පහිරි	0 0 32
N 518	පෙල්පලාපේනේවත්ත	එම	වත්ත	0 0 11
13387	ඇත්තලාපේන	එම	පෙල්වැව්ලි	0 0 11
O 518	මුල්ලාපේනේඕව්ව	එම	ඕව්ව	0 0 27
P 518	මුල්ලාපේනේඕව්ව	එම	කුඹුර	0 3 16
13388	බහලාපේන	එම	වත්ත	0 1 22
Q 518	පොල්පලාපේනේදෙනිය	එම	දෙනිය	0 1 14

කන්දොරුව මල අක්කර 10 සිට 100 දක්වා ඉඩමේ කැපීමට.

මෙම ඉඩම් ඇණ වැඩිදුර කාරණා සර්වේචර්ජනරාජ්‍යයාගේදී, විකිනීමේ කොන්දේසි ඇණ කාරණා මාතර උපළුපත්කරනාන්සේගේදී දැනගනට පුළුවන.

ගරුකර ආණ්ඩුකාර උතුරානන්සේගේ ආඥාවලට,
බහුල. පී. ජේලර්,
වැඩබලන මහසෙනෙවිගේ මහත.

No. 1,153, S. P.

Colonial Secretary's Office,
Colombo, October 11, 1901.

ON Thursday, November 23, 1901, at 1 o'clock P.M., the Assistant Government Agent for the Matara District will put up to auction, at his office in the Matara Kachcheri, the under-mentioned portions of Crown Land, on the terms authorized by Government.

Five allotments of land situated in the Weligam korale of the Matara District of the Southern Province. Preliminary plan 4,717.

Lot.	Name of Land.	Village.	Description.	Extent.		
				A.	R.	P.
13265	Tibbutuhena	Kotawila and Denepitiya	Low jungle	32	0	28
13265½	Do.	Kotawila	Cinnamon plantation	0	0	12
Q 496	Odudehigahadeniya	Denepitiya	Old field	0	3	33
13266	Galatibuhena	do.	Forest	89	0	0
13267	Kohiladeniya	do.	Swamp	1	0	0

Upset price,—Lot 13,266 Rs. 50 an acre, and others Rs. 20 to Rs. 100 an acre, according to the nature of the lands.

Further information respecting these lands may be obtained from the Surveyor-General, and respecting the conditions of sale from the Assistant Government Agent, Matara.

By His Excellency the Governor's command,
W. T. TAYLOR,
Acting Colonial Secretary.

No. 1,153, S. P.

වර්ෂ 1901 ක්වු මහරජයාගේ 11 වන දින කොළඹ මහසෙනෙවිගේ කන්දොරුවේදී.

දකුණු දිසාවේ මාතර දිස්ත්‍රික්කේ උපළුපත්කරනාන්සේ එස්. ඩබ්ලිව්. ජයවර්ධන මහතාගේ ප්‍රකාරයට වර්ෂ 1901 ක්වු නොවැම්බර් මස 28 වෙනි දින වූ මුහුණතකින් දැමූ එකට මාතර කම්බේරියේදී වෙන්දේසිකර විකුණනට යෙදෙන්නා ඇත.

දකුණු දිසාවේ මාතර පලාතේ වැලිගම්කෝරළේ පිහිටා තිබෙන බිම්කැබේලි. සිතියම 4,717.

නො.	ඉඩමේ නම.	ගම.	අත්දම.	මහත. අ. රු. ප.
13265	කිඹුල්ලාපේන	කොට්ටිල සහ දෙනපිටිය	කුඩාබැඳ්ද	32 0 28
13265½	එම	කොට්ටිල	කුරු දැව්වැව්ලි	0 0 12
Q 496	මඩුදෙනියෙහිදෙනිය	දෙනපිටිය	පරණ කුඹුර	0 3 33
13266	ගලාපිටිය	එම	බැඳ්ද	89 0 0
13267	කොහිලාදෙනිය	එම	මඩුදුර	1 0 0

කන්දොරුව මල 13,266 අක්කර කැබේලි අක්කර 20 සිට 100 දක්වා ඉඩමේ කැපීමට.

මෙම ඉඩම් ඇණ වැඩිදුර කාරණා සර්වේචර්ජනරාජ්‍යයාගේදී, විකිනීමේ කොන්දේසි ඇණ කාරණා මාතර උපළුපත්කරනාන්සේගේදී දැනගනට පුළුවන.

ගරුකර ආණ්ඩුකාර උතුරානන්සේගේ ආඥාවලට,
බහුල. පී. ජේලර්,
වැඩබලන මහසෙනෙවිගේ මහත.

No. 1,154, s. p.

Colonial Secretary's Office,
Colombo, October 11, 1901.

ON Tuesday, December 3, 1901, at 12 noon, the Government Agent for the Southern Province will put up to auction, at the Imaduwa Resthouse, the under-mentioned portions of Crown Land, on the terms authorized by Government.

Twenty-seven allotments of land situated in the Talpe pattu division of the Galle District of the Southern Province.

Lot.	Village.	Name of Land.	Description.	Extent.		Upset Price per Acre.
				A.	R. P.	
13290	Walpola	Kekillawattakele	Jungle	2	2 0	10
13292	Do.	Halawiladeniya-addarakanatta	Low jungle	0	2 27	40
Preliminary plan 5,562. Applicant—Nil.						
13254	Kodagoda	Moragahahena	Jungle	16	3 0	25
13255	Do.	do.	Garden	0	0 10	10
13256	Do.	do.	Owita	0	1 4	10
13257	Do.	Moragahahenaowita	do.	0	0 13	10
S 527	Do.	Udamullagewatta	Garden	0	3 30	25
T 527	Do.	Miggamuweudumulla	Field	0	2 20	30
U 527	Do.	do.	do.	1	3 12	30
V 527	Do.	Waturakgodawatta	Garden	0	2 38	10
Preliminary plan 5,386. Applicant—Nil.						
Y 591	Horadugoda	Paragahawatta	Garden	0	0 24	10
Z 591	Do.	do.	do.	0	3 20	10
12054	Do.	Galketiya wattagoda or Gorak-gahawatta	Citronella garden	2	1 0	15
Preliminary plan 5,569. Applicant—Nil.						
13287	Walpola	Kalukandagodakele	Garden	1	2 0	10
13288	Do.	Kalukandawatta	do.	0	0 22	10
13289	Do.	Mussemegoda	do.	0	1 26	15
Preliminary plan 5,650. Applicant—Nil.						
13527	Magedara	Udakumbura	Field	0	0 37	20
13528	Do.	do.	do.	0	1 15	20
Preliminary plan 5,543. Applicant—B. L. D. Francisu.						
13126	Dikkumbura	Panugalagodakele	Garden	0	2 4	10
13127	Do.	do.	Jungle	0	2 0	10
13128	Do.	do.	do.	0	1 6	10
Preliminary plan 5,651. Applicant—Nil.						
13529	Karagoda	Damankekumbura	Field	0	0 7	10
13530	Do.	do.	do.	0	0 26	10
13531	Do.	Damankeaddaraowita	Owita	0	1 4	10
13532	Do.	Damankeiswetiya kumbura	Field	0	0 22	10
13533	Do.	Damankeiswetiyaowita	Owita	0	1 26	10
13534	Do.	Damankeiswetiya goda	Chena	0	0 14	10

Any persons considering that they have any claims to these lands are hereby noticed to produce evidence of their title before the Government Agent on the day of sale.

Further information respecting these lands may be obtained from the Surveyor-General, and respecting the conditions of sale from the Government Agent, Galle.

By His Excellency the Governor's command,

W. T. TAYLOR,
Acting Colonial Secretary.

No. 1,154, s. p.

විෂි 1901 ක්වූ ඔක්තෝබර් මස 11 වෙනි දින කොළඹ මහලේකුතුරු ස්ථානයේදී කන්තෝරුවේදී.

දකුණු දිසාවේ මහලේකුතුරු ස්ථානයේ විසින් මෙහි පහත සඳහන් වූ ආණ්ඩුව සන්තක ඉඩම් ආණ්ඩුවේ නිලයට පල ප්‍රකාරයට විෂි 1901 ක්වූ දෙසැම්බර් මස 3 වෙනි දින දකුණු දිසාවේ දැවුල් 12ට ඉමදුව තානාප්වේදී වෙන්දේසි කර දකුණු දිසාවේ සේදෙනවා ඇත.

දකුණු දිසාවේ භාෂිතයන් වැනි පෙළපත්තු කොට්ඨාසයේ පිහිටා තිබෙන විවිධ ඉඩම් 27ක්. ස්ඵර්ෂ 5,570. හල් පෙළපත්තු වූ ඉල්ලුම්කාරයා—ඒ. ඒ. ඒ.

කො.	ගම.	ඉඩමේ නම.	අන්දම.	මහත. අ. රු. ප.	අක්කරයක වටිනාකම. රු.
13290	වල්පල	කැකිල්ලේ නග කැලේ	කැලේ	2 2 0	10
13292	එම	මෙම ඉඩමේ ඉල්ලුම්කාරයන් කැහැ. හල්ලිලදෙහි අද්දර කන්තක ස්ඵර්ෂ 5,562.	තරමක් වැඩිවී කැලේ	0 2 27	40
13254	කොඩගොඩ	මොරගහහේන	කැලේ	16 3 0	25
13255	එම	එම	වත්ත	0 0 10	10
13256	එම	එම	හිරිට	0 1 4	10
13257	එම	මොරගහහේන හිරිට	එම	0 0 13	10
S 527	එම	උඩුමල්ලේ වත්ත	වත්ත	0 3 30	25
T 527	එම	මිග්ගාමුල්ල කුඹුර	වෙල	0 2 20	30
U 527	එම	මිග්ගාමුල්ල	එම	1 3 12	30
V 527	එම	වතුරකොඩවත්ත	වත්ත	0 2 38	10
ස්ඵර්ෂ 5,386.					
Y 591	හොරදුගොඩ	පරගහවත්ත	වත්ත	0 0 24	10
Z 591	එම	එම	එම	0 3 20	10
12054	හොරදුගොඩ	ගලකැවිත්තගොඩ කොහොන් ඉගාරකහවත්ත	පැහැරිවත්ත	2 1 0	15

කො.	ගම.	ඉඩම් නම.	අත්දම.	මහන.		අක්කරයක වර්ගයකම.
				අ. ර. ප.	රු.	
		සිරියම 5,569.				
13287	වල්පොල	කළුකන්දගොඩකැලේ	වත්ත	1	2	0
13288	එම	කළුකන්දවත්ත	එම	0	0	22
13289	එම	මුස්සැන්කගොඩ	එම	0	1	26
		සිරියම 5,650.				
13257	මාගෙදර	උඩකුඹුර	වෙල	0	0	37
13528	එම	එම	එම	0	1	15
		සිරියම 5,543. ඉප්පිම්කාරයා—සී. ඇල්. සී. ප්‍රන්සිස්කු.				
13126	දික්කුඹුර	පනුගලගොඩ කැලේ	වත්ත	0	2	4
23127	එම	එම	කැලේ	0	2	0
13128	එම	එම	එම	0	1	6
		සිරියම 5,651.				
13529	කරගොඩ	දමන්කකුඹුර	වෙල	0	0	7
13530	එම	එම	එම	0	0	26
13531	එම	දමන්කද්දර භිච්ච	භිච්ච	0	1	4
13532	එම	දමන්කඉසිවැවිය කුඹුර	වෙල	0	0	22
13533	එම	දමන්කඉසිවැවිය භිච්ච	භිච්ච	0	1	26
13534	එම	දමන්කඉසිවැවියගොඩ	ගෝන	0	0	14

මෙම ඉඩම් කැබලිවලට අයිතිවන්නා වූ නිසා සිටින ගම් අයෙක් ඇත්නම් මුද්‍රා විසින් මේ විකිණීමේ දිනෙදී ඊට අයිති වාසිකම් නිසා නිවෙත මපුපු සකසා දකුණු පලාතේ මහළුපත්තලපත්තනාත්සේට පෙන්වා සිටින්නට හිතැත.

මෙම ඉඩම් ගැණ වැඩිදුර කාරණා සර්වේශ්වර්තරු උන්නාත්සේගෙන්ද, විකිණීමේ කොන්දේසි ගැණ කාරණා දකුණු පලාතේ ඒපත්තලපත්තනාත්සේගෙන්ද දැනගන්නට පුළුවන.

ගරුකර ආණ්ඩුකාර උතුරුමහත්තනාත්සේගේ ආඥාවලට,
 ඩබ්ල්. ඩී. ටේලර්,
 වැඩබලන මහලේකුකාරීස් වමන.

No. 1,155, s. p.

Colonial Secretary's Office,
 Colombo, October 14, 1901.

ON Thursday, November 28, 1901, at 1 o'clock p.m., the Assistant Government Agent for the Matara District will put up to auction, at his office in the Matara Kacheheri, the under-mentioned portions of Crown Land, on the terms authorized by Government.

Seven allotments of land situated in the Gangaboda pattu of the Matara District of the Southern Province.

Lot.	Name of Land.	Preliminary plan 4,416.		Description.	Extent.	
		Village.			A. R. P.	
11760	Gorakawitiyalahena	Medawiyangoda		Citronella	0	2 27
11765	Mahagallehena	do.		do.	0	0 9
		Preliminary plan 4,594.				
V 489	Dawatadeniya	Wilpita		Paddy land	3	1 30
12657	Uruhenadeniya	do.		Swamp	0	2 39
12658	Do.	do.		do.	1	0 19
W 489	Gamagewatta	do.		Citronella	0	3 22
X 489	Delgahawilagoda	do.		do.	0	3 31

Upset price.—Rs. 10 to Rs. 50 an acre, according to the nature of lands.

Further information respecting these lands may be obtained from the Surveyor-General, and respecting the conditions of sale from the Assistant Government Agent, Matara.

By His Excellency the Governor's command,
 W. T. TAYLOR,
 Acting Colonial Secretary.

No. 1,155, s. p.

මේ 1901 ක්වු ඔක්තෝබ්‍රේ මස 14 වෙනි දින කොළඹ මහලේකුකාරීස් උන්නාත්සේගේ කන්දෝරුවේදී.

දකුණු දිසාවේ මාතර දිස්ත්‍රික්කේ උපළුපත්තලපත්තනාත්සේ විසින් ලෙඩි පහත අදහස්වන ආණ්ඩුව සන්තක ඉඩම් ආණ්ඩුවේ නියෝගවල ප්‍රකාරයට මේ 1901 ක්වු නොවැම්බ්‍රේ මස 28 වෙනි දිනවු මුහුණපත්තනාත්සේ උපුටු මතර කළුමැදියේදී වෙන්දේසිකර විකුණනව යෙදෙනවා ඇත.

දකුණු දිසාවේ මාතර පලාතේ ගනබොඩපත්තලවේ කොළඹාසයේ පිහිටා තිබෙන බිම් කැබලි.

කො.	ඉඩමේ නම.	සිරියම 4,416		අත්දම.	මහන.	
		ගම.			අ. ර. ප.	රු.
11760	ගොරකවිතියාලහේන	මැදවිසන්ගොඩ		පැහිරි	0	2 27
11765	මහගල්ලේ හේන	එම		එම	0	0 9
		සිරියම 4,594.				
V 489	දෙවැවදෙනිය	විල්පිටි		කුඹුර	3	1 30
12657	උරුහේනේ දෙනිය	එම		විවුල	0	2 39
12658	එම	එම		එම	1	0 19
W 489	ගමගේ වත්ත	එම		පැහිරි	0	3 22
X 489	දෙල්ගහවිලගොඩ	එම		එම	0	3 31

කන්දෝරුව මල අක්කරේට රුපියල් 10 සිට 50 දක්වා ඉඩමේ ගැටිගැටිය.

මෙම ඉඩම් ගැණ වැඩිදුර කාරණා සර්වේශ්වර්තරු උන්නාත්සේගෙන්ද, විකිණීමේ කොන්දේසි ගැණ කාරණා මාතර උපළුපත්තලපත්තනාත්සේගෙන්ද දැනගන්නට පුළුවන.

ගරුකර ආණ්ඩුකාර උතුරුමහත්තනාත්සේගේ ආඥාවලට,
 ඩබ්ල්. ඩී. ටේලර්,
 වැඩබලන මහලේකුකාරීස් වමන.

No. 1,156, s. P.

Colonial Secretary's Office,
Colombo, October 14, 1901.

ON Thursday, November 28, 1901, at 1 o'clock P.M., the Assistant Government Agent for the Matara District will put up to auction, at his office in the Matara Kaohcheri, the under-mentioned portion of Crown Land, on the terms authorized by Government.

An allotment of land situated in the Gangaboda pattu of the Matara District of the Southern Province.
Preliminary plan 4,416.

Lot.	Name of Land.	Village.	Description.	Extent. A. R. P.
11759	Gorakawitiyalehena	Medawiyangoda	Jungle	55 3 0

Upset price,—Rs. 40 an acre.

Further information respecting this land may be obtained from the Surveyor-General, and respecting the conditions of sale from the Assistant Government Agent, Matara.

By His Excellency the Governor's command,
W. T. TAYLOR,
Acting Colonial Secretary.

No. 1,156, s. P.

වම් 1901 ක්වු මක්කෝම්වු මස 14 වෙනි දින කොළඹ
මහසෙනෙකාරීස් උත්තාන්සේගේ කන්කෝරුවේදිස.

මහසෙනෙකාරීස් උත්තාන්සේගේ මිසිත් මෙහි පහත සඳහන්වෙන් ආණ්ඩුවසත්ක ඉඩම ආණ්ඩුවේ කිකෝගවල ප්‍රකාරයට වම් 1901 ක්වු කොවැම්වු මස 28 වෙනි දිනවු මුක්කපත්තද දවල් එකට මාගර කව්වේදේදී වෙන්දේසිකර මිකුණකට සෙදෙනවා ඇත.

දකුණු දිසාවේ මාගර පලාතේ ගහබඩ පත්තුවේ කො.වි.ස.සේ පිහිටා තිබෙන බිම්කැබෙලි එකක්.
පිහිටම 4,416.

නො.	ඉඩමේ නම.	ගම.	අක්දම.	මහත. අ. ර. ප.
11759	ගොරකවිටියලේසේන කක්කෝරු මුදල.අක්කරේට රුපියල් 40.	මැදවිසන්ගොඩ	කැලුව	55 3 0

මෙම ඉඩම ගැණ වැඩිදුර කාරණා සර්වේයර් ජනරාල් උත්තාන්සේගෙන්ද, මිකිනීමේ කොන්දේසි ගැණ කාරණා මාගර උපවිසන්තඋත්තාන්සේගෙන්ද දැනගත්ව පුළුවන.

ගරාගර ආණ්ඩුකාර උතුමානත්තන්සේගේ ආඥාවලස,
ඩබ්ල්යු. ටී. චේලර්,
වැඩිලල මහසෙනෙකාරීස් වගම්.

No. 1,157, s. P.

Colonial Secretary's Office,
Colombo, October 15, 1901.

ON Monday, December 9, 1901, at 12 noon, and the following days, the Assistant Government Agent for the Hambantota District will put up to sale or settlement, at his office in Wirawila, the under-mentioned portions of Crown Land, on the terms authorized by Government.

Sixty-three allotments of land situated in the Magam pattu division of the Hambantota District of the Southern Province.

Lot.	Name of Land.	Preliminary plan 5,220.—Wirawila.		Extent. A. R. P.	Upset Price per Acre. Rs.
		Name of Claimant.	Description.		
11281	Kongahahena	Applicant—Crown.	Low jungle	1 3 28	20
11282	Kongahahena	Applicant—M. Pediris, Police Officer of Wirawila. Crown	Low jungle	4 3 28	20
11283	Palugahakele	Applicant—Crown. Crown	Low jungle	0 1 12	20
11284	Palugahakele	Applicant—M. Pediris, Police Officer of Wirawila. Crown	Jungle	4 2 34	20
11285	Palugahawatta	Applicant—Crown. Crown	Garden	1 3 5	30
11286	Koka-aregoda	do.	Low jungle	2 3 8	20
11287	Koka-aregoda	Applicant—A. L. Dingiappu, Resthouse-keeper, Wirawila. Crown	Low jungle	3 2 0	20
Preliminary plan 5,337.—Rankeliya.					
11796	Rankeliyakele or Polbindiwala-godana	Applicant—J. A. Singappuly. Crown	Low jungle	4 1 32	15
11797	Rankeliyakele or Polbindiwala-godana	Applicant—Crown. Crown	Low jungle	1 0 5	15
11797½	Demodarawatta	do.	Garden	0 2 17	40

Lot.	Name of Land.	Name of Claimant.	Description.	Extent. A. R. P.	Upset Price per Acre. Rs.
Preliminary plan 5,665.—Palle Malala.					
Applicant—Crown.					
13625	Davithgewatta	Crown	Bare land	0 0 12	10
13626	Do.	do.	do.	0 0 1	10
13627	Do.	do.	do.	0 0 2	10
13628	Bemmewela	do.	Paddy field	2 1 30	20
13629	Do.	do.	do.	0 2 18	20
13630	Mahawalewela	do.	do.	4 3 3	20
13631	Do.	do.	do.	1 0 25	20
Preliminary plan 5,647.—Wirawila.					
Applicant—Crown.					
13488	Babanisagewatta	Crown	Bare land	0 2 32	10
13489	Do.	do.	do.	0 0 10	10
13490	Do.	do.	Chena	0 2 5	10
13491	Do.	do.	do.	0 0 24	10
Applicant—M. L. Pediris, Police Officer of Wirawila.					
13492	Palugahahena	Crown	Bare land	0 3 22	10
Applicant—Crown.					
13493	Palugahahena	Crown	Bare land	0 1 2	10
13494	Allisagewatta <i>alias</i> Lalugahawatta	do.	Garden	0 3 9	10
13495	Do.	do.	do.	0 0 18	10
13496	Lalugahawatta <i>alias</i> Dantuagewatta	do.	do.	0 3 5	10
13497	Do.	do.	do.	0 0 11	10
13498	Do.	do.	do.	0 0 24	10
13499	Adonchigewatta	do.	Bare land	0 3 34	10
13500	Do.	do.	do.	0 0 12	10
13501	Do.	do.	do.	0 0 17	10
13502	Palugahawatta <i>alias</i> Kohombagahawatta	do.	Garden	0 2 26	10
13503	Do.	do.	do.	0 0 20	10
13504	Do.	do.	do.	0 0 13	10
13505	Siyambalagahawatta	do.	Bare land	0 1 10	10
13506	Do.	do.	do.	0 0 13	10
13507	Do.	do.	do.	0 0 10	10
13508	Do.	do.	Garden	0 2 23	10
13509	Do.	do.	do.	0 0 24	10
13510	Do.	do.	do.	0 0 20	10
13511	Do.	do.	Bare land	0 1 11	10
13512	Do.	do.	do.	0 0 18	10
13513	Do.	do.	do.	0 0 10	10
13514	Juwanishitapuwatta	do.	do.	0 1 1	10
13515	Do.	do.	do.	0 0 28	10
13516	Do.	do.	do.	0 0 17	10
Preliminary plan 4,749.—Yodakandiya.					
Applicant—Crown.					
13438	Kohombagahawatta	N. Babappu	Garden	0 1 2	30
13439	Palugahawatta	G. D. Sinno Appu	do.	0 0 35	50
13440	Kahaperunagahawatta	S. W. A. Don Andris	do.	1 2 33	100
13441	Palugahawatta	Crown	do.	0 1 16	20
13442	Paragahawatta	Wijekonge Don Dines	do.	0 2 20	50
13443	Inginiahawatta	G. D. Samel Appu	do.	0 3 7	100
13444	Yodakandiyegoda	Crown	do.	0 3 6	20
13445	Do.	do.	do.	1 1 10	20
13446	Kohombagahawatta	N. V. Swaris	do.	1 0 9	50
13447	Do.	Crown	do.	0 3 8	30
13448	Weeragahawatta	W. S. Adris Appu	do.	1 1 10	30
13449	Inginiahawatta	Crown	do.	1 2 28	20
13450	Lolugahawatta	do.	do.	1 0 33	20
13451	Mylagahawatta	do.	do.	1 1 34	30
Preliminary plan 5,564.—Tihawa.					
Applicant—Crown.					
13264	—	Crown	Paddy field	3 2 38	100
13265	—	do.	do.	1 0 18	100
13266	—	do.	do.	4 3 15	100

NOTE.—Any persons considering that they have any claims to these lands are hereby noticed to produce evidence of their title before the Assistant Government Agent on the day of sale.

Further information respecting these lands may be obtained from the Surveyor-General, and respecting the conditions of sale from the Assistant Government Agent, Hambantota.

By His Excellency the Governor's command,
W. T. TAYLOR,
Acting Colonial Secretary.

No. 1,157, S. P.

විෂ් 1901 ක්වු මතකෝබර් මස 15 වෙනි දින කොළඹ මහලොහුකාරිස්ථලනාන්තේශ්ව කන්තෝරුමේදී.

මහලොහුකාරිස්ථලනාන්තේශ්ව විසින් මෙහි පහත සඳහන්වන ආණ්ඩුව සත්කම ඉඩම් ආණ්ඩුවේ නියෝගවලට ප්‍රකාරයට වෂි 1901 ක්වු දෙසැම්බර් මස 9 වෙනි දිනවූ හදුදා විරවිල නායානමේදී බෙරුම් කරනට ගොහොත් වෙන්දේසිකර විකුණනට ගොදෙන්නවා ඇත.

හම්බන්තොට දිසාවේ දකුණු පලාතේ මාගම්පත්තුවේ කොට්ඨාසයේ පිහටා තිබෙන බ්ලිකැබෙලි 63ක්ය.

සිතියම 5,220. විරවිල. අසිතියම කිසත්තා—ආණ්ඩුව.

අක්කරයක සාපාතා මිල.

නො.	ඉඩමේ නම.	ඉල්ලීමකාරයා.	අත්දම.	මහත. අ. රු. ප.	අක්කරයක සාපාතා මිල.
11281	කෝන්ගහගේන	ආණ්ඩුව	සුළුවැද්ද	1 3 28	20
11282	එම	ඇම්. ජෙදිරිස්, විරවිල මපිසර	එම	4 3 28	20
11283	පාච්චනකැලේ	ආණ්ඩුව	එම	0 1 12	20
11284	එම	ඇම්. ජෙදිරිස් විරවිල මපිසර	කැලේ	4 2 34	20
11285	පාච්චනවත්ත	ආණ්ඩුව	වත්ත	1 3 5	30
11286	කොකාරගොඩ	එම	සුළුවැද්ද	2 3 8	20
11287	එම	ඒ. ඇල්. හින්දිඅප්පු නානායක්කාරයා	එම	3 2 0	20
සිතියම 5,337. රණකෙලිය.					
11796	රත්නකලියේ කැලේ කොහොත් පොල්බන්දිවෙල	ආණ්ඩුව	එම	4 1 32	15
11797	ගොඩොණ	ජේ. ඒ. සිත්තප්පුලි	එම	1 0 5	15
11797½	දේමොදර වත්ත	ආණ්ඩුව	වත්ත	0 2 17	40
සිතියම 5,665. පල්ලේමල්ල.					
13625	දවිත්ගේවත්ත	ආණ්ඩුව	හිස් ඉඩම	0 0 12	10
13626	එම	එම	එම	0 0 1	10
13627	එම	එම	එම	0 0 2	10
13628	බැම්මේවෙල	එම	වි වපුරණ කුමුර	2 1 30	20
13629	එම	එම	එම	0 2 18	20
13630	මහවලේවෙල	එම	එම	4 3 3	20
13631	එම	එම	එම	1 0 25	20
සිතියම 5,647. විරවිල.					
13488	බබානිසාගෙවත්ත	ආණ්ඩුව	හිස් ඉඩම	0 2 32	10
13489	එම	එම	එම	0 0 10	10
13490	එම	එම	ගේන	0 2 5	10
13491	එම	එම	එම	0 0 24	10
13492	පච්චනන	ඇම්. ඇල්. ජෙදිරිස් පො. ම.	හිස් ඉඩම	0 3 22	10
13493	එම	ආණ්ඩුව	එම	0 1 2	10
13494	අල්ලියාගෙවත්ත නොහොත් ලෝච්චනවත්ත	එම	වත්ත	0 3 9	10
13495	එම	එම	එම	0 0 18	10
13496	ලෝච්චනවත්ත නොහොත් දක්කුවාගේවත්ත	එම	එම	0 3 5	10
13497	එම	එම	එම	0 0 11	10
13498	එම	එම	එම	0 0 24	10
13499	අදොස්විගෙවත්ත	එම	හිස් ඉඩම	0 3 34	10
13500	එම	එම	එම	0 0 12	10
13501	එම	එම	එම	0 0 17	10
13502	පච්චනවත්ත නොහොත් කොහොඹගහවත්ත	එම	වත්ත	0 2 26	10
13503	එම	එම	එම	0 0 20	10
13504	එම	එම	එම	0 0 13	10
13505	සිසිමලාගහවත්ත	එම	හිස් ඉඩම	0 1 10	10
13506	එම	එම	එම	0 0 13	10
13507	එම	එම	එම	0 0 10	10
13508	එම	එම	වත්ත	0 2 23	10
13509	එම	එම	එම	0 0 24	10
13510	එම	එම	එම	0 0 20	10
13511	එම	එම	හිස් ඉඩම	0 1 11	10
13512	එම	එම	එම	0 0 18	10
13513	එම	එම	එම	0 0 10	10
13514	පුමානිස් හිටපු වත්ත	එම	එම	0 1 1	10
13515	එම	එම	එම	0 0 28	10
13516	එම	එම	එම	0 0 17	10
සිතියම 4,749. ශෝදකණිහිග. අසිතියම කිසත්තා—ඇත්. බබ්අප්පු					
13438	කොහොඹගහවත්ත	ආණ්ඩුව	වත්ත	0 1 2	30
13439	පච්චනවත්ත	අසිතියම කිසත්තා—ජී. හී. සීඤ්ඤාඅප්පු.	වත්ත	0 0 35	50
13440	කෘපෙනරගහවත්ත	අසිතියම කිසත්තා—ඇත්. බබ්ලිම. එ. දොස් අන්දිරිස්.	වත්ත	1 2 33	100
13441	පච්චනවත්ත	අසිතියම කිසත්තා—ආණ්ඩුව.	වත්ත	0 1 16	20
13442	පච්චනවත්ත	අසිතියම කිසත්තා—විජයකෝන්ගේ දොස් අප්පු.	වත්ත	0 2 20	50
13443	ඉතිහිඅත්තවත්ත	අසිතියම කිසත්තා—ජී. හී. සාමෙල්අප්පු.	වත්ත	0 3 7	100
13444	ශෝදකනිහිගගොඩ	අසිතියම කිසත්තා—ආණ්ඩුව.	වත්ත	0 3 6	20
13445	එම	ආණ්ඩුව	එම	1 1 10	20
13446	කොහොඹගහවත්ත	අසිතියම කිසත්තා—ඇත්. වි. සුමාරිස්.	වත්ත	1 0 9	50

නො.	ඉඩමේ නම.	ඉල්ලීමකාරයා.	අන්දම.	මහත. අ. රු. ප.	අක්කර සහ මිල. රු.
13447	කොහොඹගහවත්ත	අයිතිකම් කිසිත්තා—අණ්ඩුව.	වත්ත	0 3 8	30
13448	වීරගහවත්ත	අයිතිකම් කිසිත්තා—විවිලිම්. ඇස්. අන්දිරිස්අප්පු, අණ්ඩුව.	වත්ත	1 1 10	30
13449	ඉතිහාසගහවත්ත	අණ්ඩුව	වත්ත	1 2 28	20
13450	ලෝඵගහවත්ත	එම	එම	1 0 33	20
13451	මයිලගහවත්ත	එම	එම	1 1 34	30
13264	—	සිතියම 5,564. නිහඬ.	කුඹුර	3 2 38	100
13265	—	අණ්ඩුව	එම	1 0 18	100
13266	—	එම	එම	4 3 15	100

දැන්වීම—මේ ඉඩම්වලට ගම්බද අයිතිකරුන් ඇතැයි කල්පනාකරන ගම් අභව්‍යවිචිත් මඩුන්ගේ අයිතිකම්වල සාක්ෂි ලපඵච්ඡන්දනාත්සේ ඉදිරිපිටදී විකුණුම්දවසේදී පෙන්නාසිටිනලෙස දැනගතයුතුයි.

මේ ඉඩම් ගැන වැඩිදුර කාරණා සර්වේශර්චන්ද්‍රලත්නාත්සේගෙන්ද, විනිවිමේ කොන්දේසි ගැන කාරණා ලපඵච්ඡන්දනාත්සේගෙන්ද දැනගත හැකියි.

ගරුහර අණ්ඩුකාර උතුමානන්දගෙන්ගේ අඥවලෙස,
විවිලිසු. පී. වේලර්,
වැඩබලන මහසෙක්‍රයාරිස් වම්ස.

No. 1,158, s. P.

Colonial Secretary's Office,
Colombo, October 17, 1901.

ON Friday, December 6, 1901, at 12 noon, and the following days, the Assistant Government Agent for the Hambantota District will put up to sale or settlement, at his office in Hambantota, the under-mentioned portions of Crown Land, on the terms authorized by Government.

Twenty-eight allotments of land situated in the Hambantota town of the Southern Province.

Preliminary plan 5,433.—Hambantota town.

Lot.	Name of Land.	Name of Applicant.	Description.	Extent.		Upset Price per Acre. Rs.
				A.	R. P.	
12422	Hanipagewatta	B. H. C. Burah	Scrub jungle	2	1 11	20
12423	Do.	do.	do.	0	0 8	20
12424	Do.	do.	do.	0	0 6	20
12425	Babajuinagewatta	B. J. Eakunen	Bare land	1	1 14	40
12426	Do.	Crown	do.	0	0 14	40
12427	Seyadumaulanagewatta	S. A. I. Seyadu Ibrahim Maulana	Garden	0	1 22	20
12428	Do.	Crown	do.	0	0 4	20
12429	Do.	do.	do.	0	0 10	20
12430	Sahribmaulanagewatta	S. H. I. Seyadu Ali Maulana	Bare land	1	1 37	40
12431	Do.	Crown	do.	0	1 12	40
12432	Miramarikargewatta	A. P. M. L. Marikar	Garden	0	2 3	40
12433	Do.	Crown	do.	0	0 16	40
12434	Do.	do.	do.	0	0 6	40
12435	Panawattankotta	S. H. I. S. M. Maulana	Scrub jungle	4	1 0	20
12436	Do.	Crown	do.	0	0 18	20
12437	Do.	do.	do.	0	0 8	20
12438	Galwalebedda	S. M. I. S. Mustafa Maulana	do.	3	3 8	20
12439	Do.	Crown	do.	0	0 18	20

Preliminary plan 5,437.—Hambantota town.

12445	Hendrickappugewatta alias Andrishamigewatta	Heirs of M. P. M. V. Andris-hami	Bare land	0	0 14	100
12446	Do.	Crown	do.	0	0 1-50	100
12447	Kaluappugewatta	B. Kalu Appu	do.	0	0 17	100
12448	Do.	Crown	do.	0	0 9-50	100
12449	Juwanisgewatta	Juwanis	Garden	0	0 31-75	100
12450	Do.	Crown	do.	0	0 6	100

Preliminary plan 5,432.—Hambantota town.

12420	Rodylewaya-addaraidama	W. I. Juro Appu	Sandy land	0	1 1-75	100
12421	Do.	Crown	do.	0	0 12	100

Preliminary plan 5,438.—Hambantota town.

12451	Miskingeidama	Jamila	Sandy land	0	1 13-25	20
12452	Do.	Crown	do.	0	0 16-75	20

NOTE.—Any persons considering that they have any claims to these lands are hereby noticed to produce evidence of their title before the Assistant Government Agent on the day of sale.

Further information respecting these lands may be obtained from the Surveyor-General, and respecting the conditions of sale from the Assistant Government Agent, Hambantota.

By His Excellency the Governor's command,

W. T. TAYLOR,
Acting Colonial Secretary.

No. 1,158, S. P.

වම් 1901 ක්වු මක්කෝබර් මස 17 වෙනි දින කොළඹ මහසෙනෙකාරිස්ථානයක්සේගේ කන්කෝරුවේදී.

මහසෙනෙකාරිස්ථානයක්සේගේ විසින් මෙහි පහත සඳහන්වන ආණ්ඩුව සන්තක ඉඩම් ආණ්ඩුවේ නිකුත්වනු ප්‍රකාරයට වම් 1901 ක්වු දෙසැම්බර් මස 6 වෙනි දින වූ සිකුරුදා දවල් 12ව සහ පසු සහ දවස්වලත් ගම්බන්ධෝට කවිවේරියේදී වෙන්දෙසිකර විකුණනට හෝ බේරුම්කරනට යෙදෙනවා ඇත.

දකුණු දිසාවේ ගම්බන්ධෝට නගරයේ පිහිටා තිබෙන බිම්කැබෙලි 28ක්. සිතියම 5,433. ගම්බන්ධෝට නගරයේ.

නො.	ඉඩමේ නම.	ඉල්ලුම්කාරයා.	අන්දම.	මහස. අ. රු. ප.	අක්කර සහ මිල.
12422	ගනිපගේවත්ත	බී. ඒ. සී. බුරු	මුඩුබැද්ද	2 1 11	20
12423	එම	එම	එම	0 0 8	20
12424	එම	එම	එම	0 0 6	20
12425	බඩාප්පිසිවත්ත	බී. ජේ. ඊකුනන්	මුඩුබිම	1 1 14	40
12426	එම	ආණ්ඩුව	එම	0 0 14	40
12427	සෙස්සදම්පුරානගේ වත්ත	ඇස්. ඒ. ඇස්. සෙස්සද හුබුරු හම්මදම්පුරානා	වත්ත	0 1 22	20
12428	එම	ආණ්ඩුව	එම	0 0 4	20
12429	එම	එම	එම	0 0 10	20
12430	සර්වි මවුලානාගේවත්ත	ඇස්. එච්. අයි. සෙස්සදඅලි මවුලානා	මුඩුබිම	1 1 37	40
12431	එම	ආණ්ඩුව	එම	0 1 12	40
12432	මිරුමරික්කාරගේවත්ත	ඒ. පී. ඇම්. ඇල්. මරික්කාර්	වත්ත	0 2 3	40
12433	එම	ආණ්ඩුව	එම	0 0 16	40
12434	එම	එම	එම	0 0 6	40
12435	පනවත්තක්කොල්ලේ	ඇස්. එච්. අයි. ඇස්. ඇම්. මවුලානා	මුඩුබැද්ද	4 1 0	20
12436	එම	ආණ්ඩුව	එම	0 0 18	20
12437	එම	එම	එම	0 0 8	20
12438	ගල්වලේබැද්ද	ඇස්. ඇම්. අයි. ඇස්. මුස්තපා මවුලානා	එම	3 3 8	20
12439	එම	ආණ්ඩුව	එම	0 0 18	20
		සිතියම 5,437.			
12445	ගෙන්දික්අප්පුගේවත්ත නොහොත් අන්දිස් ගාමිගේවත්ත	ඇම්. පී. ඇම්. ටී. අන්දිස්ගාමිගේ උරුමක්කාරගේ	මුඩුබිම	0 0 14	100
12446	එම	ආණ්ඩුව	එම	0 0 1:50	100
12447	කළුඅප්පුගේවත්ත	බී. කළුඅප්පු	එම	0 0 17	100
12448	එම	ආණ්ඩුව	එම	0 0 9:50	100
12449	පුච්චිස්ගේවත්ත	පුච්චිස්	වත්ත	0 0 31:75	100
12450	එම	ආණ්ඩුව	එම	0 0 6	100
		සිතියම 5,432.			
12420	රෙහිලේවාසඅද්දරඉඩම	බිඹිලිවු. අයි. පුරෝඅප්පු	වැලිබිම	0 1 1:75	100
12421	එම	ආණ්ඩුව	එම	0 0 12	100
		සිතියම 5,438.			
12451	එම	ජමිලා	එම	0 1 13:25	20
12452	එම	ආණ්ඩුව	එම	0 0 16:75	20

දැන්වීමයි—මේ ඉඩම්වලට ගම් කිසි උරුමයක් ඇතැයි කල්පනාකරණ ගම් කිසිකෙනෙකුට මෙයින් දැනුම් දෙන්නෙකම්, විකිනීම දවසේදී උපඵ්ජන්තඋත්තාන්සේ ඉදිරිපිට ඔවුන්ගේ අයිතිවාසිකම්වලට සාක්ෂි පෙන්වා සිටිනලෙසටය.

මෙම ඉඩම් ගැණ වැඩිදුර කාරණා සර්වේසර්ජනරාජ්ජන්තාන්සේගෙන්ද, ඉඩම් විකිනීමේ කොන්දේසි ගැණ වැඩිදුර කාරණා ගම්බන්ධෝට පලාතේ උපඵ්ජන්තඋත්තාන්සේගෙන්ද දැනගත හැකිවේ.

ගරුගර ආණ්ඩුකාර උතුමානත්වගන්සේගේ ආඥාවලෙස,
ඩබ්ලිවු. ටී. ටේලර්,
වැඩබලන මහසෙනෙකාරිස් වමන.

No. 1,159, S. P.

Colonial Secretary's Office,
Colombo, October 19, 1901.

ON Tuesday, December 10, 1901, at 12 noon, the Government Agent for the Southern Province will put up to auction, at the Elpitiya Resthouse, the under-mentioned portions of Crown Land, on the terms authorized by Government.

Forty allotments of land situated in the Bentota-Walallawiti korale division of the Galle District of the Southern Province.

Preliminary plan 5,478. Applicant.—Metiwiliya Arachchige Arnolishamy.

Lot.	Village.	Name of Land.	Description.	Upset Price per Acre.	
				A. R. P.	Rs.
12677	Pitigala	Udupitigalawatta-addara	Garden	0 2 15	10
12679	Do.	do.	do.	0 0 25	10

Lot.	Village.	Name of Land.	Description.	Extent.			Upset Price per Acre. Rs.
				A.	R.	P.	
Applicant—Nil.							
12680	Pitigala	Sudiraelakaratura	Chena	1	1	10	10
12681	Do.	do.	Garden	0	0	30	10
12682	Do.	do.	Chena	0	0	30	10
12683	Do.	do.	Garden	0	1	0	10
12684	Do.	do.	Owita	0	2	18	10
12685	Do.	do.	Garden	0	0	22	10
12686	Do.	do.	do.	0	2	26	10
Preliminary plan 5,293. Applicant—O. K. Odrisa.							
11620	Magala	Dikkolemanana	Owita	0	2	2	15
11621	Do.	do.	Garden	0	3	19	15
11622	Do.	Dikkeleaddarakumbura or Halgaha-kumbura	Field	1	0	3	15
Applicant—Nil.							
11623	Magala	Hodapaluwamanana	Owita	1	0	26	15
11624	Do.	do.	Garden	1	2	14	15
11625	Do.	do.	Patana	1	3	12	15
11626	Do.	do.	Garden	0	2	33	15
11627	Do.	do.	do.	1	2	25	15
11628	Do.	do.	Owita	0	3	14	15
11629	Do.	Nugagahaduwa	Patana	1	1	21	15
11630	Do.	do.	Garden	0	3	32	15
11631	Do.	do.	do.	0	0	17	15
11632	Do.	Dikhenakele	do.	0	3	3	15
11633	Do.	do.	Owita	0	1	30	15
11634	Do.	do.	Chena	0	2	25	15
Preliminary plan 5,443. Applicant—Nil.							
12463	Wattehena	Galpotte-clapahalaowita	Field	2	1	39	50
Preliminary plan 5,501. Applicant—N. Vitanege Janis.							
12868	Metiwiliya	Mullekkanda	Garden	0	2	27	10
Preliminary plan 5,463. Applicant—Nil.							
12566	Talgaspe	Talgaspewatta-addara	Garden	0	1	19	10
12567	Do.	do.	do.	0	1	32	10
12568	Do.	do.	do.	0	0	25	10
12570	Do.	Lelwalakele	Cleared land	0	1	34	10
12571	Do.	do.	Garden	0	1	29	10
12574	Do.	do.	Cleared land	0	0	20	10
12575	Do.	do.	Low jungle	0	1	23	10
12576	Do.	Lelwalakelekaratura	Owita	0	0	22	10
12577	Do.	do.	do.	0	0	22	10
Preliminary plan 3,759. Applicant—Hewahakura Hendrica.							
9239	Amugoda	Wiparangodapolauwa	Chena	1	0	10	15
9240	Do.	do.	Garden	0	3	15	15
Preliminary plan 5,474. Applicant—Nil.							
12633	Hattaka	Punchi Indikanda	Junglo	23	2	38	100
12635	Do.	do.	do.	3	2	1	100
Preliminary plan 2,306. Applicant—Nil.							
6012	Pitigala	Amukanattehena	Owita	0	0	31	10

Any persons considering that they have any claims to these lands are hereby noticed to produce evidence of their title before the Government Agent on the day of sale.

Further information respecting these lands may be obtained from the Surveyor-General, and respecting the conditions of sale from the Government Agent, Galle.

By His Excellency the Governor's command
 W. T. TAYLOR,
 Acting Colonial Secretary.

No. 1,159, S. P.

වර්ෂ 1901 ජූනි මස 19 වෙනි දින කොළඹ
 මහා සභා රාජකාරි කාර්යාලයේ කාර්යාලයේදී.

දකුණු දිසාවේ මහලේස්සන්ගල නමැත්තන්ගේ විසින් මෙහි පහත සඳහන් වූ ආස්ථි වස්තූන් ඉවත් කර ගැනීමේ
 නියෝගවලට ප්‍රකාරයට වර්ෂ 1901 ජූනි මස 10 වෙනි දිනට අගතරුවාද දවල් 12ට ඇල්පිටියේ
 තානාගමේදී වෙන්දේසි කර විකුණන බව ගෙදෙනවා ඇත.

දකුණු දිසාවේ ගාම පලාතේ බෙන්තොට විලල්ලා විවිතෝරලේ කොට්ඨාසයේ පිහිටා තිබෙන බිම්
 කැබේලි 40.

පිහිටීම 5,478. ඉල්ලුම්කාරයා—මැරිපිලිපොළ පාරවිවිතෝරලේ අර්ථෝලියාම.

නො.	මම.	ඉඩමේ නම.	අක්ෂර.	අක්ෂරයක කක්ෂ මහත. සේරු මිදල.
12677	පිටිගල	ලඹුපිටිගලවත්තඅද්දර	වත්ත	0 2 15 10
12679	එම	එම	එම	0 0 25 10

නො.	ගම.	ඉඩමේ නම.	අන්දම.	අක්කරයක කක්	
				මහක. සේරු මුදල.	රු.
12680	පිටිහල	සුදිරඇලකරතුර	භේන	1	1 10
12681	එම	එම	වත්ත	0	0 30
12682	එම	එම	භේන	0	0 30
12683	එම	එම	වත්ත	0	1 0
12684	එම	එම	ඕවට	0	2 18
12685	එම	එම	වත්ත	0	0 22
12686	එම	එම	එම	0	2 26
11620	මාහල	සිතියම 5,293. ඉල්වම්කාරයා—මී. කේ. ඕදිසා.			
11621	එම	දික්කැලේමානන	ඕවට	0	2 2
11622	එම	දික්කැලේඅද්දරකුඹුර නොහොත්	වත්ත	0	3 19
		ගල්ගහකුඹුර	කුඹුර	1	0 3
		මෙම ඉඩම වලට ඉල්වම්කාරයෙක් නැත.			
11623	එම	හොඳපව්වමානන	ඕවට	1	0 26
11624	එම	එම	වත්ත	1	2 14
11625	එම	එම	පහන	1	3 12
11626	එම	එම	වත්ත	0	2 33
11627	එම	එම	එම	1	2 25
11628	එම	එම	ඕවට	0	3 14
11629	එම	නුගහගදුව	පහන	1	1 21
11630	එම	එම	වත්ත	0	3 32
11631	එම	එම	එම	0	0 17
11632	එම	දික්භේනකැලේ	එම	0	3 3
11633	එම	එම	ඕවට	0	1 30
11634	එම	එම	භේන	0	2 25
		සිතියම 5,443.			
12463	වත්තේභේන	ගල්පොත්තඇල පහලඕවට	කුඹුර	2	1 39
		සිතියම 5,501. ඉල්වම්කාරයා—ඇන්. විතානගේ ජයවිජය.			
12868	මැව්වලිය	මුල්ලේකන්ද	වත්ත	0	2 27
		සිතියම 5,463. මෙම ඉඩම වලට ඉල්වම්කාරයෙක් නැත.			
12566	ගල්ගස්පේ	ගල්ගස්පේ වත්තඅද්දර	වත්ත	0	1 19
12567	එම	එම	එම	0	1 32
12568	එම	එම	එම	0	0 25
12570	එම	ලේල්වලකැලේ	එළිකරපු ඉඩම	0	1 34
12571	එම	එම	වත්ත	0	1 29
12574	එම	එම	එළිකරපු ඉඩම	0	0 20
12575	එම	එම	පහන් කැලේ	0	1 23
12576	එම	එම කරතුරේ	ඕවට	0	0 22
12577	එම	එම	එම	0	0 22
		සිතියම 3,759. ඉල්වම්කාරයා—භේවානකුරු ගෙනදිසා.			
9239	අවුගොඩ	විපරත්ගොඩ පොල්ලැව්ව	භේන	1	0 10
9240	එම	එම	වත්ත	0	3 15
		සිතියම 5,474.			
12633	ගන්තක	පුත්ච්ඡ ඉදිකන්ද	කැලේ	23	2 38
12635	එම	එම	එම	3	2 1
		සිතියම 2,906.			
6012	පිටිහල	අවුකනන්ගෙභේන	ඕවට	0	0 31

මෙම ඉඩම කැබලිවලට අයිතිවාසිකම් කීරුවහ නම් අදාළ ඇත්තම් මහ විසින් මෙම විකිනීමේ දිනෙදී එම අයිතිවාසිකම් කීරා තිබෙන මජ්ඣ පනාදිය දකුණු පලාතේ ගෙවත්තලත්තාන්සේට පෙත්තා සිටින්නට බිකෑය.

මෙම ඉඩම් මෑණ වැසිදුර කාරණා සර්වේච්ඡරජනරාජ්‍යාන්සේගෙන්ද, විකිනීමේ කොන්දේසි මෑණ කාරණා දකුණු පලාතේ ඒජන්තලත්තාන්සේගෙන්ද දනගන්ට පුළුවන.

ගරුකර ආණ්ඩුකාර උතුරුතන්වනන්සේගේ ආඥාව ලෙස,
 ඩබ්ලිව්. ටී. ටේලර්,
 වැඩබලන මහසෙකුකාරීස් වම්හ.

No. 1,160, s. p.

Colonial Secretary's Office,
 Colombo, October 18, 1901.

ON Tuesday, December 17, 1901, at 12 noon, the Government Agent for the Southern Province will put up to auction, at the Ambalangoda Resthouse, the under-mentioned portions of Crown Land, on the terms authorized by Government.

Sixteen allotments of land situated in the Wellaboda pattu division of the Galle District of the Southern Province.

Preliminary plan 1,935. Applicant—Dandangodabalagamage Andiris.

Lot.	Village.	Name of Land.	Description.	Upset Price	
				Extent. A. R. P.	per Acre. Rs.
4849	Godagama	Radawhitiyaduwa	Jungle	2 1 15	20

Lot.	Village.	Name of Land.	Description.	Extent.		Upset Price per Acre. Rs.
				A.	R. P.	
		Preliminary plan 5,015. Applicant—Nil.				
J 565	Kalupe	Waurdaduwawatta	Jungle	1	1 33	50
K 565	Do.	Delgahahenaowita	Deniya	0	0 25	30
L 565	Do.	do.	do.	0	2 11	50
M 565	Do.	Yakdelugeduwahena	Jungle	1	0 9	50
O 565	Do.	Yakdelugeduwaowita	Owita	0	1 4	30
V 565	Do.	Delgahaveledeniya	Deniya	0	2 32	10
X 565	Do.	Delgahagodaowita	Owita	0	0 14	10
14501	Do.	Delwatteaddaradeniya and Ganga-addaradeniya	Field	48	1 20	10
		Preliminary plan 1,773. Applicant—Nil.				
C 127	Hegoda in Ratgama	Weratungewatta	Chena	1	2 32	50
		Preliminary plan 1,219. Applicant—Nil.				
E 549	Galduwa	Galduwawatta	Garden	0	0 27	50
F 549	Do.	do.	Chena	0	0 8	50
		Preliminary plan 5,017. Applicant—Nil.				
10534	Karandeniya	Yakkatuwabeddu	Garden	1	0 14	60
		Preliminary plan 4,450. Applicant—Nil.				
11904	Karandeniya	Ganubebilewatta	Garden	1	1 0	50
11913	Do.	Udumullewatta	Chena	0	2 37	50
		Preliminary plan 1,643. Applicant—Nil.				
1911	Alutwala	Angankanda	Mukalana	58	1 26	100

Any persons considering that they have any claims to these lands are hereby noticed to produce evidence of their title before the Government Agent on the day of sale.

Further information respecting these lands may be obtained from the Surveyor-General, and respecting the conditions of sale from the Government Agent, Galle.

By His Excellency the Governor's command,
W. T. TAYLOR,
Acting Colonial Secretary.

No. 1,160, S. P.

වර්ෂ 1901 ක්වූ ඔක්තෝබ්‍ර මස 18 වෙනි දින කොළඹ

මහසෙනෙට්ටර්ස් ජනරාල්ගේ කන්දේරුවේදී.

දකුණු දිසාවේ මහජනතලන්තාන්සේ විසින් ලේඛිත සඳහන් වූ ආණ්ඩුව සන්තක ඉඩම් ආණ්ඩුවේ නියෝගවල ප්‍රකාරයට වර්ෂ 1901 ක්වූ දෙසැම්බර් මස 17 වෙනි දින වූ අඟහරුවාද දවල් 12ට අම්ලම්ගොඩ තානාසමේදී වෙන්දේසිකර විකුණනු ලබන දේ.

දකුණු දිසාවේ ආර්ථික වැරදිවලට පත්වූ කොට්ඨාසයේ පිහිටා තිබෙන බිම්කැබලි 16ක්.

සිතියම 1,935. ඉල්ලුම්කාරයා—දන්දන්ගොඩ බැලගමගෙයි අන්දිරිස්.

කො.	ගම.	ඉඩමේ නම.	අන්දම.	මහත. අ. රු. ප.	අක්කර ගක මිල. රු.
5849	ගොඩගම	රදම් හිමි සුව	කැලේ	2 1 15	20
		සිතියම 5,015. මෙම ඉඩම්වලට ඉල්ලුම්කාරයෙක් නැත.			
J 565	කළුපේ	වජුර්දලවත්ත	කැලේ	1 1 33	50
K 565	එම	දෙල්ගහගේන බිමට	දෙහිය	0 0 25	30
L 565	එම	එම	එම	0 2 11	50
M 565	එම	ගක්දෙව්ගොඩුව ගේන	කැලේ	1 0 9	50
O 565	එම	එම බිමට	බිමට	0 1 4	30
V 565	එම	දෙල්ගහකැලේ දෙහිය	දෙහිය	0 2 32	10
X 565	එම	දෙල්ගහගොඩ බිමට	බිමට	0 0 14	10
14501	එම	දෙල්වැව අද්දර දෙහිය සහ ගහ අද්දර දෙහිය	කුඹුර	48 1 20	10
		සිතියම 1,773.			
C 127	රත්ගමනියනහැගොඩ	වීරතුන්ගේ වත්ත	හේන	1 2 32	50
		සිතියම 1,219.			
E 549	ගල්දුව	ගල්දුවවත්ත	වත්ත	0 0 27	50
F 549	එම	එම	හේන	0 0 8	50
		සිතියම 5,017.			
10534	කරන්දෙහිය	ගක්කුවවැද්ද	වත්ත	1 0 14	60
		සිතියම 4,450.			
11904	එම	ගුරුබිමිලේවත්ත	එම	1 1 0	50
11913	එම	උඩුමුල්ලේවත්ත	හේන	0 2 37	50
		සිතියම 1,643.			
1911	අළුවෙල	අන්ගන්කන්ද	මුකලාන	58 1 26	100

මෙම ඉඩම් කැබලිවලට අයිතිවාසිකම් කීරුවහ යම් අයෙක් ඇත්නම් ඔහු විසින් මේ විකිනීමේ දිනේදී ඊට අයිතිවාසිකම් කීරා තිබෙන බවට සහතික දකුණු පලාතේ මහජනතලන්තාන්සේට පෙනෙන සිටින බවට බැර.

මෙම ඉඩම් ගැණ වැඩිදුර කාරණා සර්වේචර්ජනරාජ්‍යයේදී, විකිනීමේ කොන්දේසි ගැණ වැඩිදුර කාරණා දකුණු පලාතේ ආණ්ඩුවේ ඒජන්තලන්තාන්සේගෙන්ද දැනගත්ව පුළුවන.

ගරුභර ආණ්ඩුකාර උතුරුගමනවත්තසේගේ ආඥාවලට,
බිබිලසු. ටී. වේලර්,
වැඩබලන මහසෙනෙට්ටර්ස් විමස.

No. 1,161, s. p.

Colonial Secretary's Office,
Colombo, October 22, 1901.

ON Thursday, December 19, 1901, at 12 noon, and the following days, the Assistant Government Agent for the Hambantota District will put up to sale or settlement, at his office at Tangalla Resthouse, the under-mentioned portions of Crown Land, on the terms authorized by Government.

Sixty-three allotments of land situated in the West Giruwa pattu of the Hambantota District of the Southern Province.

Lot.	Name of Land.	Name of Claimant.	Description.	Extent.		Upset Price per Acre.
				A.	R. P.	
Preliminary plan 5,715.—Galagama. Applicant—P. Don Lewis.						
13816	Bahinamankadahena	Crown	Bare land	0	1 24	10
13817	Do.	do.	Citronella garden	4	0 12	30
13818	Arehena	—	Chena	2	1 26	20
13819	Arehenawatta	H. R. Babanisa	Garden	1	0 33	50
13820	Do.	G. D. Wanigasekera	Citronella garden	0	2 26	30
13821	Do.	do.	Garden	0	0 19	50
13822	Mahaboralukattiyehena	—	Citronella garden	2	1 5	30
13823	Ambagahahena or Rukattanagahahena	S. Don Davit	Garden	8	2 6	10
13824	Rukattanagahahena	E. Don Juwanis Appuhami	Garden	2	1 35	30
P 532	Ambalamagawawatta	A. G. Puchi Appu	do.	1	2 4	30
Q 532	Rukattanawatta	M. N. K. Don Lewis	do.	1	1 0	20
R 532	Ambagahawatta	S. Don Davit	do.	0	3 23	30
S 532	Ambagahahenawatta	H. M. Luwishami	do.	2	0 30	30
13825	Wattehena, &c.	Crown	Bare land	1	1 10	10
Applicant—D. S. de Silva and another.						
T 532	Tummanhandiyehenawatta	V. P. Don Siman and another	Garden	1	1 6	100
U 532	Tummanhandiyehena	V. P. Don Siman	Citronella garden	4	2 6	30
Applicant—Don Simon de Silva.						
B 532	Dangahahena, Nugehena, and Tennenpithahena	V. P. Don Siman	Citronella garden	9	1 32	30
W 532	Dangaha or Boraluketiye-hena	U. A. Wijesinghe and another	do.	1	1 21	30
X 532	Wallahena	do.	Chena	1	1 18	10
Preliminary plan 5,450.—Palapota. Applicant—Crown.						
12491	Mailahena	W. A. Juwanis	Citronella garden	2	1 14	30
12492	Do.	do.	do.	2	3 0	30
12493	Mailahena or Karuhenawatta	P. O. Palapota	Garden	2	2 32	30
12494	Mailahena	Crown	Bare land	0	0 36	10
Preliminary plan 5,194.—Palapota. Applicant—Crown.						
E 577	Kongahawatta	W. Don Siman	Garden	3	0 37	50
F 577	Serugahawatta	do.	do.	2	2 1	50
G 577	Kongahawatta	Liyanage Dingi Baba	do.	5	1 2	50
H 577	Pahakotuwahena	do.	Citronella garden	22	3 21	30
I 577	Do.	W. Don Juwanis	do.	0	3 4	25
J 577	Pahakotuwahena or Netol-gahawatta	L. Dingi Baba	Garden	2	3 6	50
K 577	Do.	do.	do.	0	2 5	30
L 577	Do.	do.	Citronella garden	1	2 32	25
M 577	Do.	do.	do.	0	1 24	25
11130	Godellehenawatta	T. V. Dingi Appu	Garden	1	3 8	30
Preliminary plan 5,666.—Tamaduwa. Applicant—H. K. Babappu.						
13632	Baduwelhena	Crown	Chena	7	3 28	10
13633	Do.	do.	Garden	2	0 30	15
Preliminary plan 5,689.—Omara. Applicant—S. P. Malhami.						
13724	Wikramagekumbura	Crown	Paddy field	0	0 28	30
13725	Wikramagewatta	do.	Garden	2	2 37	30
13726	Lulugahawatta	M. G. Pediris	do.	1	0 25	30
Preliminary plan 5,690.—Omara. Applicant—W. K. Don Andris Appuhamy.						
13727	Leemakaralhena	Crown	Citronella garden	0	0 35	20
13728	Do.	do.	do.	3	1 13	20
Preliminary plan 5,507.—Mulgirigala. Applicant—Y. A. Janis Appu.						
12885	Welipittaniyehena	Crown	Chena	4	2 37	10
12886	Do.	do.	do.	0	2 38	10
12887	Do.	do.	do.	1	0 4	10
594	Mekiliyadeniyeatmaga	do.	do.	2	0 11	10

Lot.	Name of Land.	Name of Claimant.	Description.	Extent. A. R. P.	Upset Price per Acre. Rs.
Preliminary plan 5,544.—Moraketiarra. Applicant—R. P. Andrishamy.					
13129	Balpettihena <i>alias</i> Bol- pettehena	Crown	Citronella garden	0 2 6	25
13130	Do.	do.	do.	0 2 36	25
13131	Do.	do.	do.	0 3 36	25
13132	Do.	do.	do.	0 3 30	10
13133	Do.	do.	Garden	1 0 25	30
13134	Do.	do.	Citronella garden	1 0 17	25
Preliminary plan 5,544.—Dedduwawala. Applicant—R. Allis Appu.					
13135	Mahahenawatta	Crown	Garden	3 0 24	100
13136	Do.	do.	do.	1 3 8	25
Preliminary plan 5,528.—Bedigama. Applicant—H. Babunhamy.					
13023	Rukattanehena	Crown	Chena	3 1 34	10
Applicant—Crown.					
13024	Rukattanehena	Crown	Bare land	0 0 22	10
Applicant—R. Siman Appuhamy and another.					
13025	Peniwehena	Crown	Chena	14 0 36	10
Applicant—Crown.					
13026	Peniwehena	Crown	Bare land	0 1 24	10
Preliminary plan 5,420.—Ovilana. Applicant—W. Kalu Appu.					
12345	Mahahena	Crown	Chena	7 3 8	10
12346	Do.	do.	Garden	0 1 24	15
Applicant—T. Samel Appu and another. Members of Panditaratne family					
12347	Obadahena	Crown	Chena	5 2 24	10
Preliminary plan 5,389.—Kinchigunemedagama. Applicant—Crown.					
12080	Welipittannehena	Crown	Chena	150 0 30	10
Preliminary plan 1,111.—Medagama. Applicant—D. A. O. Samarasekera.					
8732	Higahahena	Crown	Chena	4 2 15	10
8733	Do.	do.	do.	0 1 19	10
8734	Galtanhena or Talahena	do.	do.	5 1 8	10

NOTE.—Any persons considering that they have any claims to these lands are hereby noticed to produce evidence of their title before the Assistant Government Agent on the day of sale.

Further information respecting these lands may be obtained from the Surveyor-General, and respecting the conditions of sale from the Assistant Government Agent, Hambantota.

By His Excellency the Governor's command,

W. T. TAYLOR,
Acting Colonial Secretary.

No. 1,161, S. P.

වම 1901 ක්වූ මක්කෝබර් මස 22 වෙනි දින කොළඹ
මහසෙනෙවරියාලයේදී කන්කෝරුවේදී.

දකුණු දිසාවේ හම්බන්තොට පළාතේ උපරිප්පත්තියකට විසින් මෙහි පහත සඳහන්වන ආණ්ඩුව
සන්තක ඉඩම් ආණ්ඩුවේ නියෝගවල ප්‍රකාරයට වම 1901 ක්වූ දෙසැම්බර් මස 19 වෙනි දින දිනවූ බහුසේ
පතින්ද දවල් 12ට සහ පසු දිනවලත් තංගල්ලේ තානායමේදී මෙරුමිකරණට නොහොත් වෙන්දේසිකර වික
කණට යෙදෙනවා ඇත.

දකුණු දිසාවේ හම්බන්තොට පළාතේ බස්නාහර ගිරිවංසන්තුවේ පිහිටා තිබෙන බිම් කැබලි 63ක්ය.

පිහිටම 5,715. ගලකම. ඉල්ලීමකාරයා—පී. දෙව් එවිස්.

අක්කරයක
සාමාන්‍ය

නො.	ඉඩමේ නම.	අයිතිකරු කියන්නා.	අන්දම.	මහස. අ.රු. ප.	මිල. රු.
13816	බතිනමන්කඩ හේන	ආණ්ඩුව	හිස් ඉඩම	0 1 24	10
13817	එම	එම	පැහිරිවන්ත	4 0 12	30
13818	ආරේහේන	—	හේන	2 1 26	20
13819	එම වන්ත	එච්. ආර්. බබානිසා	වන්ත	1 0 33	50
13820	එම	පී. ඩී. වනිගසේකර	පැහිරිවන්ත	0 2 26	30
13821	එම	එම	වන්ත	0 0 19	50
13822	මහබොරඑකැවිසේහේන	—	පැහිරිවන්ත	2 1 5	30
13823	අම්මකහේන නොහොත් රුක්අත්තනගහහේන	ඇස්. දෙව් දුවන්	වන්ත	8 2 6	10
13824	රුක්අත්තනගහහේන	ඊ. දෙව් පුලානිස් අප්පුහාමි	වන්ත	2 1 35	30
P 532	අම්බලමොවා වන්ත	ඒ. පී. පුත්තිඅප්පු	එම	1 2 4	30
Q 532	රුක්අත්තන වන්ත	ඇම්. ඇස්. හේ. දෙව් එවිස්	එම	1 1 0	20

නො.	ඉඩමේ නම.	අයිතියක් කියන්නා.	අන්දම.	අක්කරයක සාමා	
				මහන.	ආර්. මිල.
R 532	අඹගහවත්ත	ඇස්. දෙව් දඩුව	වත්ත	0 3 23	30
S 532	අඹගහගේගේවත්ත	එම්. ඇම්. එච්ස්කාමි	එම	2 0 30	30
13825	වත්තේගේගහගවෙතත්	ආණ්ඩුව	සිය ඉඩම	1 1 10	10
T 532	තුන්මත්තන්දියේ ගේගේ	ඉල්ලුම්කාරයා—ඒ. ඇස්. ද සිල්වා සහ තව කෙනෙක්.	වත්ත	1 1 6	100
U 532	තුන්මත්තන්දියේ ගේගේ	ඒ. පී. දෙව් සිමන්	වත්ත	4 2 6	30
B 532	දත්තගේගහ, හුගේගේගහ	ඉල්ලුම්කාරයා—දෙව් සිමන්ද සිල්වා.	එම	9 1 32	30
W532	දත්තගහ නොහොත් බො	ඒ. පී. දෙව් සිමන්	එම	1 1 21	30
X 532	වල්ලාගේගහ	ආණ්ඩුව	භේදන	1 1 18	10
12491	මසිලගේගහ	සිතියම 5,450. පලපහ. ඉල්ලුම්කාරයා—ආණ්ඩුව.	පැහිරි වත්ත	2 1 14	30
12492	එම	බිඹලිච්චි. ඒ. ජුවානිස්	එම	2 3 0	30
12493	එම නොහොත් කරුගේ	පලපහ පොලීස් ඔපිසර්	වත්ත	2 2 32	30
12494	මසිලගේගහ	ආණ්ඩුව	සිය ඉඩම	0 0 36	10
E 577	කෝන්ගහවත්ත	සිතියම 5,194. බිඹලිච්චි. දෙව් සිමන්	වත්ත	3 0 37	50
F 577	සේරුගහවත්ත	එම	එම	2 2 1	50
G 577	කෝන්ගහවත්ත	ලියගහේ සිංහිබො	එම	5 1 2	50
H 577	පහකොටුවගේගහ	එම	පැහිරි වත්ත	22 3 21	30
I 577	එම	බිඹලිච්චි. දෙව් ජුවානිස්	එම	0 3 4	25
J 577	එම නොහොත් හෙටුල්	ආණ්ඩුව	වත්ත	2 3 6	50
K 577	එම	ඇල්. සිංහිබො	එම	0 2 5	30
L 577	එම	එම	පැහිරි එම	1 2 32	25
M 577	එම	එම	එම	0 1 24	25
11130	ගොඩැල්ලේගේගේ	වත්ත	වත්ත	1 3 8	30
13632	බදුවැල්ලේගේගහ	සිතියම 5,666. තමාටුව. ආණ්ඩුව	භේදන	7 3 28	10
13633	එම	ආණ්ඩුව	වත්ත	2 0 30	15
13724	මික්කුමගේගහ	සිතියම 5,689. බිමාර. ආණ්ඩුව	කුඹුර	0 0 28	30
13725	මික්කුමගේගේගහ	එම	වත්ත	2 2 37	30
13726	ලෝච්චිගහවත්ත	ඇම්. ඒ. ජේදිරිස්	එම	1 0 25	30
13727	ලීමකරල්ලේගේගහ	සිතියම 5,690. ඉල්ලුම්කාරයා—බිඹලිච්චි. කේ. දෙව් අන්දිරිස් අප්පුහාමි.	පැහිරි වත්ත	0 0 35	20
13728	එම	ආණ්ඩුව	එම	3 1 13	20
12885	මැලිපිට්ටනියේගේගහ	සිතියම 5,507. මුල්ලිච්චි. ඉල්ලුම්කාරයා—වසි. ඒ. ජනකීඅප්පු.	භේදන	4 2 37	10
12886	එම	ආණ්ඩුව	එම	0 2 38	10
12887	එම	එම	එම	1 0 4	10
I 594	මැකිලියදෙහියේදත්තම	එම	එම	2 0 11	10
13129	බොල්ලේගේගේගහ	සිතියම 5,544. මොරකැපිආර. ඉල්ලුම්කාරයා—ආර්. පී. අන්දිරිස්කාමි.	පැහිරි වත්ත	0 2 6	25
13130	එම	ආණ්ඩුව	එම	0 2 36	25
13131	එම	එම	එම	0 3 36	25
13132	එම	එම	එම	0 3 30	10
13133	එම	එම	වත්ත	1 0 25	30
13134	එම	එම	පැහිරි වත්ත	1 0 17	25
13135	මහගේගේගේගහ	සිතියම 5,544. දෙද්දවාල. ඉල්ලුම්කාරයා—ආර්. අල්ලිස්අප්පු.	වත්ත	3 0 24	100
13136	එම	ආණ්ඩුව	එම	1 3 8	25
13023	රුක්අත්තගේගේගහ	සිතියම 5,528. බැදිගම. ඉල්ලුම්කාරයා—එම්. බ්‍රහ්මහාමි.	භේදන	3 1 34	10
13024	එම	ආණ්ඩුව	සිය ඉඩම	0 0 22	10
13025	පැනිවැල්ලේගහ	ඉල්ලුම්කාරයා—ආර්. සිමන්අප්පුහාමි සහ තවත් කෙනෙක්.	භේදන	14 0 36	10
13026	එම	ආණ්ඩුව	සිය ඉඩම	0 1 24	10
12345	මහගේගහ	සිතියම 5,420. බ්‍රිලියාන. ඉල්ලුම්කාරයා—බිඹලිච්චි. කඵඅප්පු.	භේදන	7 3 8	10
12346	එම	ආණ්ඩුව	වත්ත	0 1 24	15

නො.	ඉඩමේ නම.	අයිති තම නිවැසියා.	අත්දම.	අක්කරයක සාමාන්‍ය මිල.	
				අ. රු. ප.	රු.
12347	බිබිබෙස්ස	ඉල්ලම්කාරයා—වී. සාමෙල්ලේපු සහ තම කෙනෙක්.		5	2 24 10
12080	වැලිපිට්ටිවැව්වෙස්සේන	සිතියම 5,389. නි. විලාසේ වැදගම. ඉල්ලම්කාරයා—අණ්ඩුව.		150	0 30 10
8732	හික්කහෙස්ස	සිතියම 1,111. වැදගම. ඉල්ලම්කාරයා—ඩී. ඒ. ඔ. සමරසේකර.		4	2 15 10
8733	එම	අණ්ඩුව		0	1 19 10
8734	කල්කුත්තේන නො කොත් කලහේන	එම		5	1 8 10

දන්වීමයි.—මේ ඉඩම්වලට යම් කිසි අයිතිවාසිකම් ඇතැයි කල්පනාකරන අයවරුන් විසින් ඔවුන්ගේ අයිතිකම්වල සාක්ෂි උපද්ඨකරුවන්ගෙන් ඉදිරිපිට විකුණුම් දිනයේදී පෙනවිය යුතුයි.

මේ ඉඩම් සම්බන්ධ වැඩිදුර කාරණා සර්වෝචාර් ජනරජරාජ්‍යයාගේගෙන්ද, විකිනීමේ කොන්දේසි ගැන කාරණා සම්බන්ධව උපද්ඨකරුවන්ගෙන්ද දැනගත හැකිය.

ගරුකර අණ්ඩුකාර උතුමානන්වකන්සේගේ අඟු වලෙස,
බිම්පු. පී. වෙලර්,
වැඩිබලන මහසෙනෙකාරිස් වමක.

LAND SALES IN THE EASTERN PROVINCE.

No. 848, E. P. Colonial Secretary's Office, Colombo, October 12, 1901.

ON Thursday, November 28, 1901, and the following days, at noon, the Government Agent for the Eastern Province will put up to auction, at his office in Batticaloa, the under-mentioned portions of Crown Land, on the terms authorized by Government.

Preliminary plan 2,705.—Manmunai pattu.

Lot.	Village.	Name of Applicant.	Description.	Extent.		Upset Price per Acre.
				A. R. P.	Rs. c.	
77754	Vilavaddavan	K. Tamotarum	Kulavadivalavu	0	0 26	15 0
77755	Do.	do.	do.	0	1 19	12 50
77756	Do.	do.	do.	0	0 8	12 50
Preliminary plan 2,788.						
87123	Iluppaiyadichchenai	V. V. Umarulevvai	Velanveddinachenai	4	2 37	12 50
87124	Do.	do.	do.	0	2 6	12 50
Preliminary plan 2,759.—Koralai pattu.						
77988	Chantiveli	P. Xavier	Palaiyadittonavempu	17	0 31	10 0
77992	Do.	do.	do.	8	0 0	10 0
77993	Do.	do.	do.	3	2 35	10 0
Preliminary plan 2,654.—Eravur.						
77281	Pankudaveli	S. Tampimuttu	Fit for paddy	0	1 12	12 50
Preliminary plan 2,584.						
76981	Aiyankeni	U. Miralevvaipodi	Fit for cocoanut	9	3 18	10 0
Preliminary plan 2,247.—Sammanthurai.						
7540	Chorikkalmunai	K. Chuppiramania Parikari	Fit for paddy	3	2 27	10 0
Preliminary plan 845.—Koralai pattu.						
10051	Valaichchenai	M. Levvaikkanni, defaulter	Fit for paddy	6	2 22	10 0

Further information regarding these lands and conditions of sale may be obtained from the Government Agent, Eastern Province, Batticaloa.

By His Excellency the Governor's command,
W. T. TAYLOR,
Acting Colonial Secretary.

No. 848, E. P. கொலோனியல் சகலிந்தாரா ஆபீசில், கொழும்பு, 1901 ம் ஆண்டு ஐப்பசிமீ 12 ந் உ.

1901 ம் ஆண்டு நவம்பர் 28 ந் திகதியாகிய ஸியாழ்க்கிழமையன்று மத்தையடுத்த நாட்களிலும் கிழக்கே மாகாணத்து கவர்ணமேந்து ஏசுந்றவர்கள் தனது ஆபீசில் இதனடியிற் சொல்லப்படும்ருக்கிற முடிக்குரிய காணித்துணடுகளை, அரசாட்சியாரால் உத்தரவுபண்ணப்பட்டிருக்கும் பொருத்தப்பிரகாரம் ஏதெதிற்கறி விற்பார்.

பட்டம 2,705, மண்முனைபற்று.

இல.	குறிச்சி.	கேள்விகாரான பெயர்.	விபரம்.	விசாலம்.		ஏக்க ரொள
				அ. ரூ. ப.	ரூ. ச.	
77754	வீளாவட்டவான்	க. தாமோதரம்	கூளாவழவளவு	0	0 26	15 0
77755	ஓடி	ஓடி	ஓடி	0	1 19	12 50
77756	ஓடி	ஓடி	ஓடி	0	0 8	12 50

இல.	குறிச்சி.	கேள்விக்காரனின் பெயர்.	விபரம்.	விசாலம். அ. ரு. ப.	தரிப்புக்கி ஏக்கரொன் றுக்கு ரு. ச.
			படம 2,788.		
87123	இலுபபையடிச்சேனை	வ. வி. உமறுலவவை	வேலன்வெட்டின சேனை	4 2 37	12 50
87124	ஓடி	ஓடி	ஓடி	0 2 6	12 50
			படம 2,759. கோற்றிபயற்று.		
77988	சந்திவெளி	சேனியர்	பாலையடித்தோணு வெண்டி	17 0 31	10 0
77992	ஓடி	ஓடி	ஓடி	8 0 0	10 0
77993	ஓடி	ஓடி	ஓடி	3 2 35	10 0
			படம 2,654. ஏறுலூர்.		
77281	பங்குடாவெளி	சீ. தம்பிமுத்து	வேளாண்மைக்கே ற்றது	0 1 12	12 50
			படம 2,584.		
76981	ஐயங்கணி	உ. மீராவெவணையப்போடி	தென்கைக்கேற்றது	9 3 18	10 0
			படம 2,247. சமமாந்துறை.		
7540	சொறிகல்முனை	க. சுப்பிரமணியப்பரிகாரி	வேளாண்மைக்கே ற்றது	3 2 27	10 0
			படம 845. கோற்றிபயற்று.		
10051	வானைச்சேனை	வெவணைக்கனனி (பணங் கட்டாதவர்)	வேளாண்மைக்கே ற்றது	6 2 22	10 0

இக்கணிகளைப்பற்றிய மேலதிகமான வினம்பரங்களையும் விந்நன வின கொந்தீக்களைப்பற்றியும் மட்டகளைப்படி அரசாட்சி ஏசனறுத்துரையவாகளிடம் வீனுவீ அறிந்துகொள்ளலாம்.

தேசாதிபதி மகோத்தமா அவர்களினது கட்டளையின்படி,

டப்ளியு. ற்றீ. தேயிலர்,
இராசாங்க விசிறின் லேபரப்பவர்.

No. 849, E. P.

Colonial Secretary's Office,
Colombo, October 17, 1901.

ON Tuesday, December 17, 1901, at 1 P.M., the Assistant Government Agent for the Trincomalee District, Eastern Province, will put up to auction, at his office in Trincomalee, the under-mentioned portions of Crown Land, on the terms authorized by Government.

Ninety-nine allotments of land situated in the Koddiyar division of the Trincomalee District of the Eastern Province.

General Sale.					
Preliminary plan 2,045.					
Lot.	Village.	Name of Applicant.	Name of Land.	Extent. A. R. P.	Upset Price per Acre. Rs. c.
6733	Muddichehenai	Kunapati Sinnattampi	Muddichehenaitotam	0 1 11	12 50
6733½	Do.	do.	do.	0 3 33	12 50
6734½	Do.	Katiravelu Monthappillai	do.	1 2 36	15 0
6736½	Do.	Vairamuttu Chellaiah	do.	2 3 1	12 50
Preliminary plan 2,751. Claimant—Crown.					
77957	Kankuveli	Leased to K. Sinnattampi	Putuchchenai	0 1 13	15 0
77958	Do.	Leased to S. Arunasalam	do.	0 1 22	15 0
77959	Do.	Leased to T. Katiramattampi	do.	0 0 28	15 0
77960	Do.	Leased to P. Katiramattampi	do.	0 1 8	15 0
77961	Do.	Leased to N. Pattiniyan	do.	0 1 24	15 0
77962	Do.	Leased to K. Ponnaiyah	do.	0 0 27	15 0
Preliminary plan 2,778. Claimant—Crown.					
87092	Mutur	Antoni Nikilan	Vithativu	3 1 34	12 50
Preliminary plan 2,803. Claimant—Nil.					
J 63	Anaitivu	Katiravelu Sellattai	Murikandialavaru	3 3 20	25 0
K 63	Do.	V. Sinnattampi and another	Penalavaru	4 2 30	25 0
L 63	Do.	V. Veluppillai	Sinnakithu	0 3 35	25 0
M 63	Do.	Kanavati Ponnammai	Periyakithu	1 2 0	25 0
N 63	Do.	K. Arunachalam	Villaddikithu	1 2 0	25 0
O 63	Do.	S. Pattakutti	Kuruwanchikithu	1 0 35	25 0
P 63	Do.	N. Pattammai	Kunjiakithu	1 2 10	25 0
Q 63	Do.	S. Tankamma and another	Periyavilladdikithu	2 0 35	25 0
R 63	Do.	K. Pattan	Parayankithu	1 1 15	25 0
S 63	Do.	K. Sembidappan	Kayadikithu	2 0 10	25 0
T 63	Do.	Periyam Marian	Velavanankithu	3 3 25	25 0
U 63	Do.	P. Pechamuttu	Andichakithu	1 3 0	25 0
V 63	Do.	M. Kanapati	Nakattaikilavankithu	1 1 25	25 0
W 63	Do.	S. Kadiraveli Adappan	Sorakakithu	2 1 15	25 0
X 63	Do.	K. Katiraman and another	Katadiakithu	1 3 10	25 0
Y 63	Do.	V. Muttatampi	Valonkondakithu	1 3 0	25 0
Z 63	Do.	P. Kaliyappan	Alvaikilvaikithu	1 3 0	25 0

Lot.	Village.	Name of Applicant.	Name of Land.	Extent. A. R. P.	Upset Price per Acre.	
					Rs.	c.
A 64	Do.	K. Sinnappillai	Adambiadikithu	1 2 0	25	0
B 64	Do.	S. Pattan and another	Kunjivannankithu	2 1 20	25	0
C 64	Do.	M. Veerapatiran	Velladikithu	3 2 10	25	0
D 64	Do.	M. Sonchivan	Viyalipodikithu	3 3 10	25	0
E 64	Do.	S. Swami	Kochipiramanankithu	1 1 0	25	0
F 64	Do.	C. Murukan	Vellayankithu	2 1 10	25	0
G 64	Do.	Kanavati Ponnai	Talamakithu	3 0 0	25	0
H 64	Do.	S. Swami	Tidumanayanakithu	1 2 15	25	0
I 64	Do.	do.	Kovilmaduvam	3 0 30	25	0
J 64	Do.	P. Sallamma	Periavalavukithu	2 2 0	25	0
K 64	Do.	P. Katiramer and others	Chittimarakkayarkithu	1 3 0	25	0
L 64	Do.	K. Murukapper	Konapparkithu	1 1 12	25	0
M 64	Do.	Pattiadappan Pokkan	Katanalagera	7 2 20	25	0
N 64	Do.	S. Satasivampillai	Urukupumialavarapati	2 2 20	25	0
O 64	Do.	M. Vilankan	Kurukupumialavarapati	2 1 20	25	0
77943	Iehchilampattai	Preliminary plan 2,745	Claimant—Crown.			
77944	Vappiyay	K. Monthappillai	Piraviyanarvettuvan	2 1 37	10	0
		M. Arunasalam	Vappaiyahveli	16 3 9	10	0
87181	Mutur	Preliminary plan 2,813.	Claimant—Crown.			
		Umarutampi Mastan	Salambakadu	3 2 8	12	50
87183	Toppur	Preliminary plan 2,814.	Claimant—Crown.			
87184	Do.	V. Pallipichchai and one	Kavasivittai	7 1 14	12	50
		do.	Marutavittuvan	9 3 22	12	50
87191	Kiliweddi	Preliminary plan 2,819.	Claimant—Crown.			
87192	Do.	Kaliyappar Velayuthar	Vembuethalai	1 1 14	20	0
		Encroachment by Pattan	do.	0 2 24	20	0
87205	Kiliveddi	Preliminary plan 2,825.	Claimant—Crown.			
		K. Tampapillai	Munmarivayalkadu	7 0 8	20	0
87279	Kankuveli	Preliminary plan 2,860.	Claimant—Crown.			
		A. Sinnattampi	Kankuvelikadu	7 1 0	12	50
87283	Iehchilampattai	Preliminary plan 2,862.	Claimant—Crown.			
		M. Arunasalam	Sunankulykadu	1 0 0	17	50
87285	Kankuveli	Preliminary plan 2,863.	Claimant—Crown.			
		G. Pattiniyan	Adampadipalam	1 2 24	12	50
5862	Champur	Preliminary plan 1,829.	Claimant—Nil.			
		Encroachment by Pattir				
5863	Do.	Virakkutty	Mankindikulatuvayal	0 0 27	15	0
5869	Do.	do.	do.	0 0 29	15	0
5870	Do.	Encroachment by K. Tampa-	Udaikalvellaivayal	6 1 28	25	0
5871	Do.	Encroachment by Kaliyammai	Nayanvayal	1 2 3	20	0
5872	Do.	do.	do.	0 1 0	20	0
5876	Do.	Encroachment by M. Vyra-	Santavayal	1 1 22	12	50
5877	Do.	muttu and one	Marutadivayal	6 0 0	12	50
		Murukappar Kattamuttu				
5879	Do.	Encroachment by K. Tampa-	Karachchivayal	2 0 26	15	0
		Encroachment by K. Vyra-	Kalladivayal	0 3 20	25	0
5880	Do.	muttu	do.	1 2 8	15	0
		do.	do.			
Y 68	Toppur	Preliminary plan 2,844.	Claimant—Nil.			
		Encroachment by V. Mukam-				
Z 68	Do.	matu Meiytin	Puvayal	0 2 35	50	0
		Encroachment by Kadduvava				
A 69	Do.	Meerasa	Vengalachettivayal	0 0 33	50	0
		Encroachment by owners of				
B 69	Do.	Toppur mosque	Pallivasalvalavu	0 0 3	15	0
C 69	Do.	do.	do.	0 0 5	15	0
		Encroachment by M. Mukaiyatin				
D 69	Do.	Bawa	Poddavalavu	0 1 2	30	0
		Encroachment by S. Mukaiyatin				
E 69	Do.	Pichchai	do.	0 0 18	30	0
		do.	do.	0 0 4	15	0
		do.	do.			
<i>Default Lands.</i>						
Name of Purchaser.						
Description.						
76898	Mutur	Preliminary plan 2,557.				
76898½	Do.	M. L. M. Aptul Rahiman Alim	Paddy land	11 0 20	12	50
		M. L. M. Aptul Rahiman Alim				
		and one	do.	0 2 5	12	50
76899	Do.	Sattukarrim	do.	2 3 16	30	0
76900	Do.	do.	do.	1 1 1	30	0
76900½	Do.	Vappudirumukammattu	do.	0 1 2	30	0
76900¼	Do.	do.	do.	2 0 8	30	0
76900½	Do.	do.	do.	1 3 33	30	0

Lot.	Village.	Name of Purchaser.	Description.	Extent.		Upset Price	
				A.	R.	P.	per Acre.
				Rs.	c.		
K 3	Ilakkantai	Preliminary plan 985. Chellachchi, wife of Chanmukam, and one	Paddy land	1	0	23	15 0
L 3	Do.	do.	do.	1	2	13	15 0
76060	Chenair	Preliminary plan 2,611. Kadduwawa Meerasaipu	Paddy land	4	1	23	30 0
77061	Do.	do.	do.	0	0	8	10 0
77065	Menkaman	Preliminary plan 2,615. S. Mukammatu Matar	Paddy land	15	3	16	12 50
11906	Mutur	Preliminary plan 970. A. K. Cheemi Mukammatu	do.	2	3	3	12 50
11916	Do.	V. Mukammatu Meytin	do.	7	2	18	12 50
11905	Do.	Aptul Katar Cheeni and one	do.	13	2	29	12 50
11917	Do.	M. Mukaiyatin Pichchai	do.	7	2	0	12 50
11923	Do.	Sinnattampi Madarsa	do.	7	0	20	12 50
11927	Do.	Umeruppillai Segu Madar	do.	7	1	32	12 50
11901	Do.	Meerasaibo Mukammatu Meyna	do.	3	1	21	12 50
11918	Do.	Sattu Karrim	do.	5	3	17	12 50
11902	Do.	Chitamparanatar Nakanati	do.	4	1	34	12 50
11907	Do.	Akammatu Malimpillai and two	do.	30	1	14	12 50
11909	Do.	Pakkir Madar Meiytin	do.	3	0	27	12 50
11910	Do.	do.	do.	2	1	30	12 50
11911	Do.	do.	do.	1	2	17	12 50
11912	Do.	do.	do.	2	0	8	12 50
11915	Do.	Meiydin Bawa Aliyartampi	do.	6	0	10	12 50
11922	Do.	Kanniya Pichchai Kuppattampi	do.	12	3	4	12 50

Further information respecting these lands may be obtained from the Surveyor-General, and respecting the conditions of sale from the Assistant Government Agent, Trincomalee.

By His Excellency the Governor's command,

W. T. TAYLOR,
Acting Colonial Secretary.

No. 849, E. P.

கொலோனியல் சர்க்கிற்றத்தார ஆபீசில்,
கொழும்பு, 1901 ம் வருஷ ஜூன் 17 ந் வ.

1901 ம் ஆண்டு மார்ச்சு மாதம் 17 ந் திகதி செவ்வாய்க்கிழமை பகல 1 மணிக்கு தன ஆபீசில் கீழ்க்காணாத து திரிகோணமலை உதவி கவர்ணமேந்து ஏசனறவாகனால இதனடியிற் சொல்லப்பட்டிருக்கிற முடிக்குரிய காணித்துணைகளை, அரசாட்சியால உதவரவுபண்ணப்பட்டிருக்கும் பொருத்தப்பிரகாரம் ஏவத்திற்குறி விற்கப்படும.

99 காணித்துணைகளை, கீழ் மாகாணத்து திரிகோணமலை டிஸ்திரிக்கினை கொட்டியாடர்ப்பகுதியிலிருக்கின்றது

பிரதமபடம் இலக்கம் 2,045.

ஏக்கர் ஒன்றுக்குத் தரிப்

இல.	குறிச்சி.	கேள்விக்காரன் பெயர்.	காணியின் பெயர்.	விசாலம்.	புலி.	
				ஏ. நா. ப.	ரூ. ச.	
6733	முட்டிச்சேனை	கணபதி சின்னத்தம்பி	முட்டிச்சேனத்தோட்டம்	0	1 11	12 50
6733½	ஓடி	ஓடி	ஓடி	0	3 33	12 50
6734½	ஓடி	கதிரவேலு மொந்தப்பிள்ளை	ஓடி	1	2 36	15 0
6736½	ஓடி	வயிரமுத்து செல்லையா	ஓடி	2	3 1	12 50
பிரதமபடம் இலக்கம் 2,751.						
77957	கங்குவேலி	கே. சின்னத்தம்பிக்கு வாடைக்குக் கொடுக்கப்பட்டது புதுச்சேனை		0	1 13	15 0
77958	ஓடி	எஸ். அருணாசலத்துக்கு வாடைசுக்குக் கொடுக்கப்பட்டது	ஓடி	0	1 22	15 0
77959	ஓடி	ரீ. கதிரகாமத்தம்பிக்கு வாடைக்குக் கொடுக்கப்பட்டது	ஓடி	0	0 28	15 0
77960	ஓடி	பீ. கதிரகாமத்தம்பிக்கு வாடைக்குக் கொடுக்கப்பட்டது	ஓடி	0	1 8	15 0
77961	ஓடி	என். பத்தினிபுணக்கு வாடைக்குக் கொடுக்கப்பட்டது	ஓடி	0	1 24	15 0
77962	ஓடி	கே. பொன்னையாவுக்கு வாடைக்குக் கொடுக்கப்பட்டது	ஓடி	0	0 27	15 0
பிரதமபடம் இலக்கம் 2,778.						
87092	முதுர்	அந்தோனி நீகிலான வேசதிவு		3	1 24	12 50
பிரதமபடம் இலக்கம் 2,803.						
J 63	ஆனைத்தீவு	கதிரவேலு செல்லாத்தை	முறி கண்டி அளவாறு	3	3 20	25 0
K 63	ஓடி	வீ. சின்னத்தம்பியும் மறுபேரும	பெனாலவரு	4	2 30	25 0
L 63	ஓடி	வீ. வேலுப்பிள்ளை	சின்னக்கீத்து	0	3 35	25 0

இல	குறிச்சி.	கேள்விகாரண பெயர்,	காணியின பெயர்.	விசாலம்.		எகர் ஒன்று கருத் தரிப்பு விலை.		
				ரூ. மு.	பை.	ரூ. ச.	பை.	
M 63	ஆணத்தீவு	கணபதி பொன்னம்மை	பெரியகிதது	1	2	0	25	0
N 63.	ஹெ	கே. அருணாசலம்	வெள்ளாடம்கிதது	1	2	0	25	0
O 63	ஹெ	எஸ். பட்டகரூடி	குருவஞ்சிகிதது	1	0	35	25	0
P 63	ஹெ	என். பத்தம்மை	சூஞ்சியகிதது	1	2	10	25	0
Q 63	ஹெ	எஸ். தங்கம்மாவும மறுபேரும	பெரியவெள்ளாடம்கிதது	2	0	35	25	0
R 63	ஹெ	கே. பத்தனை	பறையனகிதது	1	1	15	25	0
S 63	ஹெ	கே. செம்பியடப்பன	காயடிகிதது	2	0	10	25	0
T 63	ஹெ	பெரியான டரியான	வெலவண்ண கிதது	3	3	25	25	0
U 63	ஹெ	பீ. பிச்சைமுத்து	ஆடிச்சகிதது	1	3	0	25	0
V 63	ஹெ	எம். கண்டதி	நாகாததைதினவனகிதது	1	1	25	25	0
W 63	ஹெ	எஸ். கதிராவேலி அடப்பன்	சொறக்ககிதது	2	1	15	25	0
X 63	ஹெ	கே. கதிராமனும் மறுபேரும	காததடியாககிதது	1	3	10	25	0
Y 63	ஹெ	வீ. மூத்தமபி	வலங்கொண்டகிதது	1	3	0	25	0
Z 63	ஹெ	பீ. காளியப்பன	அலவாய்கிளவகிதது	1	3	0	25	0
A 64	ஹெ	கே சின்னப்பிள்ளை	அடம்பையடிகிதது	1	2	0	25	0
B 64	ஹெ	எஸ். பத்தனும் மறுபேரும	குஞ்சிவண்ணகிதது	2	1	20	25	0
C 64	ஹெ	எம். வீரபத்திரான	வெள்ளாடம்கிதது	3	2	10	25	0
D 64	ஹெ	எம். சொஞ்சிவன	குஞ்சிவண்ணகிதது	3	3	10	25	0
E 64	ஹெ	எஸ். சுவாமி	கொச்சிப்பிராமணகிதது	1	1	0	25	0
F 64	ஹெ	சீ. முருகன்	வெள்ளையனகிதது	2	1	10	25	0
G 64	ஹெ	கணவதி பொன்னனை	தாளமகிதது	3	0	0	25	0
H 64	ஹெ	எஸ். சுவாமி	திருநாயனகிதது	1	2	15	25	0
I 64	ஹெ	எஸ். சுவாமி	கோவில் மடுவம்	3	0	30	25	0
J 64	ஹெ	பீ. செலவமமை	பெரியவளவகிதது	2	2	0	25	0
K 64	ஹெ	பீ. கதிராமனும் மறுபேரும	சித்திரக்காயகிதது	1	3	0	25	0
L 64	ஹெ	கே. முருகப்பா	கோணப்பாகிதது	1	1	12	25	0
M 64	ஹெ	பட்டையடப்பன போக்கன்	காததான அளகரா	7	2	20	25	0
N 64	ஹெ	எஸ். சதாசிவமபிள்ளை	உருக்கப்பூமி அளவரப்பாதி	2	2	20	25	0
O 64	ஹெ	எம். விலங்கன்	சூறகரூப்பூமி அளவரப்பாதி	2	1	20	25	0
77943	ஈச்சிலம்பத்தை	கே. மொந்தப்பிள்ளை	பிரையனார் வெட்டுவான	2	1	37	10	0
77944	உப்பியா	எம். அருணாசலம்	வடப்பியாவெனி	16	3	9	10	0
87181	மூதூர்	பிரதமபடம் இலக்கம் 2,813.	உமறுத்தமபி மஸ்தான சாளம்பைக்காடு	3	2	8	12	50
87183	தோப்பூர்	பிரதமபடம் இலக்கம் 2,814.	வீ. வள்ளியபிச்சையும மறுபேரும	7	1	14	12	50
87184	ஹெ	பிரதமபடம் இலக்கம் 2,819.	ஹெ. மருதவெட்டுவான	9	3	22	12	50
87191	கிளிவெட்டி	காளியப்பா வேலாயுதா	வேம்பு ஏதானை	1	1	14	20	0
87192	ஹெ	பத்தான கட்டடியாரா கூட்டியடைக்கப்பட்டது	ஹெ	0	2	24	20	0
87205	ஹெ	பிரதமபடம் இலக்கம் 2,825.	கே. தம்பாப்பிள்ளை முனமாரி வயற்காடு	7	0	8	20	0
87279	கனகுவேலி	பிரதமபடம் இலக்கம் 2,860.	என். சின்னத்தமபி கனகுவேலிக்காடு	7	1	0	12	50
87283	ஈச்சிலம்பத்தை	பிரதமபடம் இலக்கம் 2,862.	எம். அருணாசலம் சின்னகருளிக்காடு	1	0	0	17	50
87285	கனகுவேலி	பிரதமபடம் இலக்கம் 2,863.	ஜீ. பத்தினியன அடம்படிப்பளளம்	1	2	24	12	50
5862	சம்பூர்	பிரதமபடம் இலக்கம் 1,829.	பத்தா வீரக்குடியாற் சேராததைக்கப்பட்டது	0	0	27	15	0
5863	ஹெ	ஹெ	ஹெ	0	0	29	15	0
5869	ஹெ	கே. தம்பாப்பிள்ளையாற் சேராததைக்கப்பட்டது	உடைகாலவெள்ளை வயல	6	1	28	25	0
5870	ஹெ	காளியமமையாற் சேராததைக்கப்பட்டது	நாயனவயல	1	2	3	20	0
5871	ஹெ	காளியமமை கூட்டியதரை	ஹெ	0	1	0	20	0
5872	ஹெ	எம். வயிரமுத்துவும மறுபேரும	சாந்தவயல	1	1	22	12	50
5876	ஹெ	முருகப்பா காத்தமுத்து	மருதடிவயல	6	0	0	12	50
5877	ஹெ	கே. தம்பாப்பிள்ளை கூட்டியதரை	கரச்சிவயல	2	0	26	15	0
5879	ஹெ	கே. வயிரமுத்து கூட்டியதரை	கலவடிவயல	0	3	20	25	0
5880	ஹெ	ஹெ	ஹெ	1	2	8	15	0

இல.	குறிச்சி.	கேள்விகாரன் பெயர்,	காணியின பெயர்.	வக்கா ஒன்று கருத் தரிப வீசாலம். பு நிலை, வ. ஊ. ப. ரூ. ச.
Y 68	தோயபூர்	பிரதமபட்டம் இலக்கம் 2,844. வி. முகமது மெய்தீன கூட		
Z 68	ரெடி	டிய தரை காட்டுவாவா மீராசா கூட்டிய	பூவயல	0 2 35 50 0
A 69	ரெடி	தரை தோயபூர் பள்ளிவாசற் காரர்	வெங்கனச்செட்டியவயல	0 0 33 50 0
B 69	ரெடி	கூட்டிய தரை	பள்ளிவாசல் வளவு	0 0 3 15 0
C 69	ரெடி	எம். முகையீதீனாவாவா கூட	ரெடி	0 0 5 15 0
D 69	ரெடி	டிய தரை எஸ். முகைதீனபிச்சை கூட	போட்டாவளவு	0 1 2 30 0
E 69	ரெடி	டிய தரை	ரெடி	0 0 18 30 0
		ரெடி	ரெடி	0 0 4 15 0
பிரதமபட்டம் இலக்கம் 2,557.				
76898	முதூர்	ஒடுகருபணயிறுபடாத காணிகள், கொளவிலைகாரனின் பெயர், எம். எல். எம். அப்துலஹகிமா		
76898½	ரெடி	ன ஆலீம்	நெற்காணி	11 0 20 12 50
76899	ரெடி	எம். எஸ். எம். அப்துலஹகிமா	ரெடி	0 2 5 12 50
76900	ரெடி	ன ஆலீம் மறுபேரும	ரெடி	2 3 16 30 0
76900½	ரெடி	சததுகரீம்	ரெடி	1 1 1 30 0
76900¾	ரெடி	வாபுபீரு முகமமது	ரெடி	0 1 2 30 0
76900½	ரெடி	ரெடி	ரெடி	2 0 8 30 0
76900¾	ரெடி	ரெடி	ரெடி	1 3 33 30 0
பிரதமபட்டம் இலக்கம் 985.				
K 3	இளக்கந்தை	சணமுகம் பெண் செலலா		
L 3	ரெடி	ச்சீயும் மறுபேரும	நெற்காணி	1 0 23 15 0
		ரெடி	ரெடி	1 2 13 15 0
பிரதமபட்டம் இலக்கம் 2,611.				
77060	சேண்பூர்	காட்டுவாவா மீராசாய்பு	நெற்காணி	4 1 23 30 0
77061	ரெடி	ரெடி	ரெடி	0 0 8 10 0
பிரதமபட்டம் இலக்கம் 2,615.				
77065	மென்காமம்	சே. முகம்மதுமதாரா	நெற்காணி	15 3 16 12 50
பிரதமபட்டம் இலக்கம் 970.				
11906	முதூர்	ஏ. கே. சீனிமுகம்மது	நெற்காணி	2 3 3 12 50
11916	ரெடி	வி. முகம்மது மெய்தீன	ரெடி	7 2 18 12 50
11905	ரெடி	அப்துலகாரதா சீனிமுகம்மது		
11917	ரெடி	வும மறுபேரும	ரெடி	13 2 29 12 50
11923	ரெடி	எம். முகையீதீனபிச்சை	ரெடி	7 2 0 12 50
11927	ரெடி	சினன தமபி மதாராசா	ரெடி	7 0 20 12 50
11901	ரெடி	உமறுபிள்ளை சேகுமதாரா	ரெடி	7 1 32 12 50
11918	ரெடி	மீராசாய்பு முகம்மது நெயிலு	ரெடி	3 1 21 12 50
11902	ரெடி	சததுகரீம்	ரெடி	5 3 17 12 50
11907	ரெடி	சிதம்பரநாதா நாகநாதி	ரெடி	4 1 34 12 50
11909	ரெடி	அகமதுமாலீனபிள்ளையும		
11910	ரெடி	மறுபேரும	ரெடி	30 1 14 12 50
11911	ரெடி	பகரீமதாரா மெய்தீன்	ரெடி	3 0 27 12 50
11912	ரெடி	ரெடி	ரெடி	2 1 30 12 50
11915	ரெடி	ரெடி	ரெடி	1 2 17 12 50
11922	ரெடி	மெய்தீன்வாவா அலியாத்	ரெடி	2 0 8 12 50
		தம்பி		
		கணியாபிச்சை குபபைத	ரெடி	6 0 10 12 50
		தம்பி	ரெடி	12 3 4 12 50

இக்காணிகளைப் பற்றிய மேலதிக விபரங்கள் அளவைத் தலைவரிடத்திலும் வீற்பனவின் கொந்தீசுகளைப் பற்றி திருகோணமலை உதவி ஔசன்றரிடத்திலும் அறிந்துகொள்ளலாம்.

தேசாதிபதி மகோததமா அவர்களினது கட்டளையின்படி,

டபிள்யூ. ற்றீ. தேயிலா,
இராசாங்க விதிதரின் வேலைபாப்பவா

No. 850, E. P.

Colonial Secretary's Office,
Colombo, October 17, 1901.

ON Thursday, December 19, 1901, at 1 P.M., the Assistant Government Agent for the Trincomalee District, Eastern Province, will put up to auction, at his office in Trincomalee, the under-mentioned portions of Crown Land, on the terms authorized by Government.

Sixty-five allotments of land situated in the Tampalakamam and Kaddukkulam divisions of the Trincomalee District of the Eastern Province.

Tampalakamam pattu.—General sale.

Preliminary plan 568. Claimant—Crown.

Lot.	Village.	Name of Applicant.	Name of Land.	Extent. A R. P.	Upset Price per Acre.	
					Rs.	c.
6048	Kinniyay	Kater Levvai Katarali	Tamaravillukadu	18 1 18	10	0
6049	Do.	Pakkir Chinnattampi	do.	2 3 17	10	0
6050	Do.	Akammattulevvai Atambawa	do.	2 1 30	10	0
6051	Do.	Periunukammattu Allapichchai	do.	2 2 11	10	0
6052	Do.	Assanar Kattaittampi	do.	1 2 5	10	0
6053	Do.	Pakkir Allapichchai	do.	4 2 13	10	0
6054	Do.	Chinnattampi Marakkayar	do.	2 3 7	10	0
6055	Do.	Assanar Cheenivappu	do.	3 3 0	10	0

Preliminary plan 2,816. Claimant—Crown.

87187	Putukkudiyiruppu	K. Arunukam	Putukkudiyiruppukadu	1 2 36	12	50
-------	------------------	-------------	----------------------	--------	----	----

Preliminary plan 676.

Lot.	Village.	Name of Claimant.		Extent. A R. P.	Upset Price per Acre.	
		Name of Applicant.	Name of Land.		Rs.	c.
O 232	Tampalakamam	Kartikesar Virakutti	Kombannonpullalalava- rai	14 1 21	10	0
Q 232	Do.	Konesar Kovil	Chinna-andivedduvan	4 1 30	10	0
R 232	Do.	do.	Periandivedduvan	8 2 3	10	0
S 232	Do.	W. Allegacoon, Mudaliyar	Kannamuttuaiyar Ved- dukkadu	4 0 26	10	0
G 233	Do.	Konesar Kovil	Chantamuttankithu	2 2 14	10	0
I 233	Do.	Katiraman Saravanamuttu	Alakivayal	2 1 16	10	0
J 233	Do.	Konesar Kovil	Koorokumoodu	1 1 36	10	0
K 233	Do.	Sekanakurukul Vytisvara-aiyar	Chirukudiyirpuvedduvan	2 2 23	10	0
O 233	Do.	do.	Kurammudanvayal	2 2 15	10	0
P 233	Do.	Konesar Kovil	Kollanvayal	1 3 31	10	0
T 233	Do.	do.	Pandarikittu	3 0 0	10	0
W 233	Do.	G. Philips	Pulavankittu	3 2 11	10	0
X 233	Do.	Konesar Kovil	Parrenkikittu	1 3 21	10	0
C 234	Do.	do.	Kollakalikkittu	0 0 3	10	0
D 234	Do.	—	Wannikattutidal	0 1 18	10	0
E 234	Do.	—	do.	0 1 11	10	0
G 234	Do.	Konesar Kovil	Vallivayal	6 1 36	10	0
I 234	Do.	do.	Naduvupakuti	2 1 4	10	0
J 234	Do.	do.	Karutakonandikkittu	2 2 36	10	0
K 234	Do.	do.	Kollakaranikkittu	1 3 35	10	0
P 234	Do.	do.	Manikatalavayal	3 0 22	10	0
Q 234	Do.	do.	Pattirasivayal	2 3 18	10	0
S 234	Do.	K. Kali	Makatidal	0 1 30	10	0
T 234	Do.	Konesar Kovil	Mawadikkuda	3 3 18	10	0
V 234	Do.	do.	Nainandikkiran	17 1 4	10	0
A 235	Do.	C. Konan's children	Makatidal	0 0 34	10	0
B 235	Do.	M. Mutalittampi and others	do.	0 1 15	10	0
D 235	Do.	K. Veerakatty	do.	0 0 34	10	0
E 235	Do.	Katiravelieramban	do.	0 0 30	10	0
F 235	Do.	K. Veerakatty	do.	0 1 37	10	0
H 235	Do.	Konesar Kovil	Periyakaraiyanvayal	11 1 5	10	0
I 235	Do.	do.	Patchanalavara	7 2 12	10	0
J 235	Do.	do.	Kattukudumpenvayal	3 0 37	10	0
K 235	Do.	do.	Vittukkadduvayal	4 2 22	10	0
M 235	Do.	Vyramuttu Visuvanataudaiyar	Kovilkudiyiruppu	1 0 1	10	0
P 235	Do.	—	do.	1 0 15	10	0
Q 235	Do.	—	do.	2 1 25	10	0
R 235	Do.	Konesar Kovil	Ambentanveddukadu	1 2 33	10	0
S 235	Do.	do.	Panenodavayal	2 3 20	10	0
T 235	Do.	K. V. Suppiramaniam	Aiyanatidal	2 2 24	10	0
B 236	Do.	Arumukattanadappan Katiramalai	Nayama-artidal	0 0 21	10	0
D 236	Do.	Konesar Kovil	Olukulivayal	1 1 19	10	0
E 236	Do.	Katiraser Veerakatty	Swandialavara	5 3 24	10	0
F 236	Do.	Konesar Kovil	Narrikalikkittu	1 1 3	10	0
I 236	Do.	T. Swaminata, Mudaliyar	Attakulipallam	2 0 0	10	0
L 236	Do.	V. Katiramen	Nayama-artidal	0 0 17	10	0
8095	Do.	—	Open land	0 1 20	10	0
8096	Do.	—	do.	1 2 17	10	0
8097	Do.	—	do.	0 2 31	10	0
8098	Do.	—	do.	4 3 3	10	0
8099	Do.	—	do.	5 1 14	10	0

Lot.	Village.	Name of Applicant.	Name of Land.	Extent. A. R. P.	Upset Price
					per Acre. Rs. c.
Kaddukkulam pattu east.—General sale.					
Preliminary plan 2,804. Claimant—Crown.					
87168	Tiriyay	S. Konamalai	Sudalapettyvalavu	0 2 7	12 50
87171	Do.	Encroachment by S. Konamalai	do.	0 1 33	12 50
87172	Do.	S. Konamalai	Sudalapittiykadu	0 0 21	12 50
Preliminary plan 2,071. Claimant—Nil.					
6846	Kuchchaveli	Vellaikandukappaudaiyar	Usaravakaikadu	1 1 37	10 0
Kaddukkulam pattu east.—Default Lands.					
Preliminary plan 2,049.					
		Name of Purchaser.	Description.		
6750	Pulmoddai	P. Pakkirmeiytin	Paddy land	2 0 38	20 0
Preliminary plan 1,941.					
6343	Nilaweli	Cassim Beebee, daughter of Aliyar, and one	Paddy land	0 3 0	12 50
Preliminary plan 1,501.					
3909	Periyakulam	Cassim Beebee, daughter of Aliyar, and one	Paddy land	2 0 29	10 0
Preliminary plan 727.					
8926	Tiriyay	K. Vallipurampillai	Paddy land	1 0 19	15 0

Further information respecting these lands may be obtained from the Surveyor-General, and respecting the conditions of sale from the Assistant Government Agent, Trincomalee.

By His Excellency the Governor's command,

W. T. TAYLOR,
Acting Colonial Secretary.

No. 850, E. P.

கொலோனியல் சர்க்கிற்றத்தார ஆபிசில்,
கொழும்பு, 1901 ம் (நா) ஐப்பசிமீ 17 ந் உ.

1901 ம் ஆண்டு மார்ச்சுமாதம் 19 ந் திகதி வியாழ்கிழமை பகல் 1 மணிக்கு தன் ஆபிசில் கீழ் மாகாணத்து திருகோணமலை உதவ் கவணமேந்து ஏசுநறவாகளரல இதனடியிற் சொல்லப்பட்டிருக்கிற முடிக்குரிய காணித்துணடுகளை, அரசாட்சியாரால உத்தரவுபண்ணப்பட்டிருக்கும் பொருத்தப்பிரகாரம் ஒலத்திற் கூறி விறகப்படும.

66 காணித்துணடுகளை, கீழ் மாகாணத்து திருகோணமலை டிஸ்திரிக்டின் தம்பலகமப் பஞ்சியிலிருக்கின்றன.

தம்பலகமப்பற்று. பொதுவிற்பனவு.
பிளான இலககம 568.

ஏக்கரொன்
றுக்கு தரிப்பு

இல.	குறிச்சி.	கேள்விக் காரணின பெயர்.	விபரம்.	விசாலம். அ. மு. ப.	விலை. ரூ. ச.
6048	கிணியாய்	காதர் லெவவை காதர்அவி	தாமரைவல்லுகாடு	18 1 18	10 0
6049	ஓடி	பைக்கிரி சினைத்தம்பி	ஓடி	2 3 17	10 0
6050	ஓடி	அகமதுலெவவை ஆதம்வாவா	ஓடி	2 1 30	10 0
6605	ஓடி	பீருமுசுமது அலலாபிசசை	ஓடி	2 2 11	10 0
6052	ஓடி	அசனா கட்டைத்தம்பி	ஓடி	1 2 5	10 0
6053	ஓடி	பைக்கிரி அலலாபிசசை	ஓடி	4 2 13	10 0
6054	ஓடி	சினைத்தம்பி மரக்காயா	ஓடி	2 3 7	10 0
6055	ஓடி	அசனா சீனிவாப்பு	ஓடி	3 3 0	10 0
பிளான இலககம 2,816.					
87187	புதுக்குடியிருப்பு	கே. ஆறுமுசும	புதுக்குடியிருப்புக்காடு	1 2 36	12 50
பிளான இலககம 676.					
உரித்தாளரின் பெயர்.					
O 232	தம்பலகம	காதகிகேசர் வீரகத்தி	கொம்பலுமபிளினி	14 1 21	10 0
அலவரை					
Q 232	ஓடி	கோணேசா கோவில	சினன ஆண்டி வெட்டுவான	4 1 30	10 0
R 232	ஓடி	ஓடி	பெரியாண்டி வெட்டுவான	8 2 3	10 0
S 232	ஓடி	உ. அளகைக்கோணமுதலியாரா	கண்ணமுத்தையா வெட்டுக்காடு	4 0 26	10 0
G 233	ஓடி	கோணேசா கோவில	சாந்தமுத்தன்கீத்து	2 2 14	10 0
I 233	ஓடி	கதிராமா சரணமுத்து	அளகிவயல	2 1 16	10 0
J 233	ஓடி	கோணேசா கோவில	சூருமுத்து	1 1 36	10 0
K 233	ஓடி	செகநாதக்குருக்கள் வைத்தீஸ்வர ஐயா	சூறுமுடியிருப்பு வெட்டுவான	2 2 23	10 0
O 233	ஓடி	ஓடி	சூறுமுண்டானவயல	2 2 15	10 0
P 233	ஓடி	கோணேசா கோவில	கொலலவயல	1 3 31	10 0
T 233	ஓடி	ஓடி	பண்டாரிகீத்து	3 0 0	10 0
W 233	ஓடி	கே. பிஸ்பல	புலவன்கீத்து	3 2 11	10 0
X 233	ஓடி	கோணேசா கோவில	பறங்கீத்து	1 3 21	10 0
C 234	ஓடி	ஓடி	கொலலவகாரிகீத்து	0 0 3	10 0

		நிதானத்தவிலை ஆகக் கொள்ள			
இல.	குறிச்சி.	உரித்தாளியின் பெயர்.	விபரம்.	வீசாலம். ரூ. ரூ. ப.	றுக்கு ரூ. ரூ. ச.
D 234	தம்பலகமடம்	—	வணிககட்டுத்திடல	0 1 18	10 0
E 234	—	—	—	0 1 11	10 0
G 234	—	கோணேசா கோவில	வள்ளியயல	6 1 36	10 0
I 234	—	—	நடுவுப்பகுதி	2 1 4	10 0
J 234	—	—	கறுத்தக்கோணாடி	—	—
K 234	—	—	கீத்து	2 2 36	10 0
P 234	—	—	கொல்லகாரன் கீத்து	1 3 35	10 0
Q 234	—	—	மணிகா தலாவயல	3 0 22	10 0
S 234	—	—	பதிராசுவயல	2 3 18	10 0
T 234	—	சே. காளி	மாகத்திடல	0 1 30	10 0
V 234	—	கோணேசா கோவில	மாவடிக்குடா	3 3 13	10 0
A 235	—	—	நயினாணய கிரான	17 1 4	10 0
B 235	—	—	காணியின் பெயர்.	—	—
D 235	—	ச. கோணாண்டைய பிள்ளைகள்	மாகத்திடல	0 0 34	10 0
E 235	—	மு. முதலி தம்பியு மறுபேரும	—	0 1 15	10 0
F 235	—	கே. வீரகத்தி	—	0 0 34	10 0
H 235	—	கதிராவேவி ஏரம்பு	—	0 0 30	10 0
I 235	—	கே. வீரகத்தி	—	0 1 37	10 0
J 235	—	கோணேசா கோவில	பெரியகரையான்வயல	11 1 5	10 0
K 235	—	—	பச்சன் அல வரை	7 2 12	10 0
M 235	—	—	கட்டுக்குடும்பன்வயல	3 0 37	10 0
P 235	—	வயிரமுத்து விசுவநாத உடை	வெட்டுக்காட்டுவயல	4 2 22	10 0
Q 235	—	யார்	கோவில் குடியிருப்பு	1 0 1	10 0
R 235	—	—	—	1 0 15	10 0
S 235	—	—	—	2 1 25	10 0
T 235	—	கோணேசா கோவில	அம்பனதான வெட்டுக	—	—
B 236	—	—	காடு	1 2 33	10 0
D 236	—	—	பாணன ஒடைவயல	2 3 20	10 0
E 236	—	கோ. ச. சுப்பிரமணியம்	ஐயனாதிடல	2 2 24	10 0
F 236	—	ஆறுமுகத்தானடப்பன் கதிர	—	—	—
I 236	—	மலை	நாயமார்திடல	0 0 21	10 0
L 236	—	கோணேசா கோவில	ஒலுக்கூளியயல	1 1 19	10 0
8095	—	கதிராசர் வீரகத்தி	சுண்ணாடி அலவரை	5 3 24	10 0
8096	—	கோணேசா கோவில	நரிகசள்கீசுத்து	1 1 3	10 0
8097	—	த. சுவாமிநாத முத்தவியார்	அட்டைக்கள்ளியப	—	—
8098	—	—	ளளம்	2 0 0	10 0
8099	—	—	நாயமார்திடல	0 0 17	10 0
87168	திரியாய்	—	திற்படானதரை	0 1 20	10 0
87171	—	—	—	1 2 17	10 0
87172	—	—	—	0 2 31	10 0
6846	சூச்சுவெளி	—	—	4 3 3	10 0
6750	புலமோடடை	—	—	5 1 14	10 0
6343	நிலாவெளி	—	—	—	—
3909	பெரியகுளம்	—	—	—	—
8926	திரியாய்	—	—	—	—
87168	திரியாய்	கேள்விகாரானின் பெயர்.	சுடலைப்பட்டிவளவு	0 2 7	12 50
87171	—	எஸ். கோணாண்டை	—	—	—
87172	—	எஸ். கோணாமலை (கூட்டிய	—	—	—
6846	—	டைத்தத்த)	—	—	—
6750	—	எஸ். கோணாமலை	சுடலைப்பட்டிக்காடு	0 0 21	12 50
6343	—	பள்ளான இலககம 2,071.	—	—	—
3909	—	வெள்ளைக்கண்டு கட்டஉடை	—	—	—
8926	—	யார்	உசரவாக்கைகாடு	1 1 37	10 0
87168	—	கட்டுக்குளம் கிழக்கு. ஒடுக்குப்பணியிற்படாத காண்கள்.	—	—	—
87171	—	பள்ளான இலககம 2,049.	—	—	—
87172	—	சொன்னிலைகாரன்.	விபரம்.	—	—
6846	—	பி. பைக்கி பெயயதின்	நெற்காணி	2 0 38	20 0
6750	—	பள்ளான இலககம 1,941.	—	—	—
6343	—	அலியார மகள் காசிமீவீயும்	—	—	—
3909	—	மறுபேரும	—	—	—
8926	—	பள்ளான இலககம 1,501.	—	—	—
87168	—	அலியார மகள் காசிமீவீயும்	—	—	—
87171	—	மறுபேரும	—	—	—
87172	—	பள்ளான இலககம 727.	—	—	—
6846	—	க. வல்விபாமபிள்ளை	—	—	—

இக்காணி களைப்பற்றிய மேலதிக விபரங்கள் அனைவததலைவரிடத்திலும் விற்பனைவினை கொந்தீசுகளைப் பற்றிச் சிறுகோண்டலை உதவி ஏசுன்றரிடத்திலும் அறிந்துகொள்ளலாம்.
தேசாத்தபதி மகோத்தமா அவர்களினது கூட்டணியின்படி,
டபிள்யூ. ரீ. தேயிலர்,
இராசாங்க வித்திரின வேலைபாப்பலர்.

LAND SALES IN THE NORTH-WESTERN PROVINCE.

No. 1,526, N.W. P.

Colonial Secretary's Office,
Colombo, October 8, 1901.

ON Monday, December 2, 1901, at 1 o'clock P.M., the Government Agent for the North-Western Province will put up for sale or settlement, at his office in the Balalla Resthouse, the under-mentioned portions of Crown Land, on the terms authorized by Government.

Eleven allotments of land situated in the Wannu hatpattu division of the Kurunegala District of the North-Western Province.

Preliminary plan 417. Village—Kettepahuwa.

Lot.	Name of Land.	Name of Claimant.	Description.	Extent.		Upset Price per Acre.
				A. R. P.	Rs.	
W 172½	Pillewa	Kiriya and others	Field	1	1 26	40
3034	Pillekumbura	The Crown	Paddy field	2	1 28	40
3035	Do.	The Crown and villagers of Kettepahuwa	do.	1	1 32	40
X 172	Olukumbura	Unga Duraya	do.	0	2 22	40
Y 172	Galakumbura	Horatala	do.	0	0 12	40
Z 172	Do.	Mitiya	do.	0	0 26	40
A 173	Do.	Bilinda	do.	0	1 12	40
B 173	Do.	Banduwa Vel-duraya	do.	0	1 2	40
C 173	Do.	Elakiriya	do.	0	0 30	40
D 173	Mininkumbura	Baiya	do.	0	2 18	40
E 173	Kodakumbura	Elakiriya and Hatana	do.	0	3 13	40

Further information respecting these lands may be obtained from the Surveyor-General, and respecting the conditions of sale from the Government Agent, North-Western Province.

By His Excellency the Governor's command,

W. T. TAYLOR,
Acting Colonial Secretary.

No. 1,526, N.W. P.

මහලු 1901 ක්වූ මක්කෝම්බු මස 8 වෙනි දින කොළඹ මහසෙනෙවිවරයාගේ කමන්දෝරුවේදීය.

මහලු දිනවේ ආණ්ඩුවේ ඒජන්තවරයාගේ විසින් ලේඛිතව සඳහන්වෙත ආණ්ඩුව සන්තක ඉඩම් ආණ්ඩුවේ නියෝගවල ප්‍රකාරයට මහලු 1901 ක්වූ දෙසැම්බර් මස 2 වෙනි දිනවූ සඳුදා දවල් 12 බලවේලේ කාණ්ඩවේදී වෙන්දේසිකර ව්‍යුත්පන්නව කොටසක් බෙදාදෙනවා ඇත.

මහලු දිනවේ කුරුණෑගල පලාතේ උත්තරානන්දවෙහි කොටසක් සේසිවැනිබෙහි බිම්කැබ්ලි 112.

සිතියම 417. ආම—කැට්ටේපහුව.

නියම කරන ලද මුදල අක්ෂරවලින්

කො.	ඉඩමේ නම.	අයිතිකරුගේ නම.	අන්දම.	මහස. කරයක්.		
				අ. රු. ප.	රු.	
W 172½	පිල්ලාච	කිරිසා සහ හවස්සා	අඹුර	1	1 26	40
3034	පිල්ලාඹුර	ආණ්ඩුව	එම	2	1 28	40
3035	එම	කැට්ටේපහුවේ ගන්වැසියෝ සහ ආණ්ඩුව	එම	1	1 32	40
X 172	බතුකුඹුර	උත්තරානන්ද	එම	0	2 22	40
Y 172	ගලකුඹුර	හොරතලා	එම	0	0 12	40
Z 172	එම	මිතියා	එම	0	0 26	40
A 173	එම	බිලිඳ	එම	0	1 12	40
B 173	එම	බන්දුවා වෙල්ලුරයා	එම	0	1 2	40
C 173	ගලකුඹුර	එලකිරියා	අඹුර	0	0 30	40
D 173	මිනිකුඹුර	බායා	එම	0	2 18	40
E 173	කොඩකුඹුර	එලකිරියා සහ හටනා	එම	0	3 13	40

මෙම ඉඩම් ගැණ වැඩිදුර කාරණා සර්වේඤ්චකර්මයක් සේගෙන්ද, විකිණීමේ කොන්දේසි ගැණ කාරණා වැඩි දිනවේ ආණ්ඩුවේ ඒජන්තවරයාගේ කමන්දෝරුවේ දැනගන්නට පුළුවන.

ගරුකර ආණ්ඩුකාර උතුමානන්දවෙහිගේ ආඥාවලට,

බිබිලිය, ටී. වෙල්ලර,
වැඩබලන මහසෙනෙවිවරයාගේ මහලු.

No. 1,527, N.W. P.

Colonial Secretary's Office,
Colombo, October 8, 1901.

ON Saturday, November 23, 1901, at 1 o'clock P.M., and on the following days, the Government Agent for the North-Western Province will put up for sale or settlement, at his office in Ambanpola, the under-mentioned portions of Crown Land, on the terms authorized by Government.

One hundred and sixty-six allotments of land situated in the Wannihattapattu division of the Kurunegala District of the North-Western Province.

Preliminary plan 2,207. Villages—Kukulawetiya and Mediyawa.

Lot.	Name of Land.	Name of Claimant.	Description.	Extent.		Upset Price per Acre. Rs.
				A.	R. P.	
X 1109	Heinakumariyeyawa	The Crown and villagers	Chena	90	1 6	10
		Village—Mediyawa.				
Y 1109	Mailagahadeniya	Kirimetiya Banda Gamarala	Swampy land	0	0 23	10
Z 1109	Mailagahakumbura	do.	Paddy field	4	0 26	20
A 1110	—	Kirimetiya Banda Gamarala and others	Chena	5	1 14	10
B 1110	Wehenakumbura or Fahalabagekumbura	Banda Gamarala	Paddy field	3	2 36	20
C 1110	Kongahakumbura	Mudalihamy Arachchi and others	do.	0	2 19	20
D 1110	Do.	Ukku Bandarala and others	do.	0	2 4	20
E 1110	Dangahakumbura	Menik Etans and others	do.	0	1 19	20
F 1110	Do.	Amanagamarala Punchi Rala and others	do.	0	1 0	20
G 1110	Do.	Kalubanda and others	do.	0	1 25	20
H 1110	Do.	Balalarala Suduhamy and others	do.	0	2 32	20
I 1110	Do.	do.	do.	0	2 29	20
J 1110	Gansuriyagahakumbura	Wanniunnehelage Punchi Menika	do.	0	1 7	20
K 1110	Do.	Mahakadawarala Banda	do.	0	2 7	20
L 1110	Do.	Balalarala Appubamy and others	do.	0	2 17	20
M 1110	Do.	Mudalihamy Vidane and others	do.	0	1 18	20
N 1110	Do.	Mudalihamy and others	do.	0	1 11	20
O 1110	Do.	Mudalihamy Arachchi and others	do.	0	1 18	20
P 1110	Palugahakumbura	Lekammabatennegedara Wannihamy	do.	0	1 21	20
Q 1110	Do.	Ukku Banda Bandarala	do.	0	1 29	20
R 1110	Do.	Lekama Ranhamy	do.	0	1 22	20
S 1110	Do.	Bandarala Kapuruhamy and others	do.	0	1 33	20
T 1110	Kongahakumbura	B. Punchirala and others	do.	0	1 22	20
U 1110	Do.	Banda Gamarala and others	do.	0	2 31	20
V 1110	Do.	Teneberugedara Ukku Banda and others	do.	0	2 27	20
W 1110	Ihalakumbura	Ukku Banda and others	do.	0	1 30	20
X 1110	Do.	Kirimetiya Punchirala and others	do.	0	1 10	20
Y 1110	Do.	Kirimetiya Kapuruhamy and others	do.	0	1 0	20
Z 1110	Do.	do.	do.	0	1 18	20
A 1111	Virendagahakumbura	Kirimetiya Mudalihamy and others	do.	0	2 9	20
B 1111	Do.	Kuma and others	do.	0	1 13	20
C 1111	Do.	Punchi Menika and others	do.	0	1 10	20
D 1111	Kumbukgahakumbura	Koralegedara Mudalihamy and others	do.	0	3 17	20
E 1111	Do.	Badarallegedara Ukkuhamy	do.	0	1 34	20
F 1111	Do.	Makadawarala Suduhamy	do.	0	2 8	20
G 1111	Dammunugahakumbura	Tambarala Kalu Banda and others	do.	0	1 13	20
H 1111	Do.	Tambarala Kiri Banda and others	do.	0	1 15	20
I 1111	Do.	Mahakadawarala Banda Vidane and others	do.	0	1 9	20
J 1111	Do.	Nekatralla Mudalihamy and others	do.	0	1 20	20
K 1111	Do.	Bandarallegedara Punchirala and others	do.	0	2 28	20
L 1111	Do.	Wanniunnehelagedara Banda	do.	0	1 16	20
M 1111	Do.	Kirimetiya Punchi Menika	do.	0	1 9	20
N 1111	Kongahakumbura	Kirimetiya Kapuruhamy and others	do.	0	2 19	20
O 1111	Do.	Dingiri Menika	do.	0	3 7	20
P 1111	Do.	Helebawe Banda	do.	0	2 26	20
Q 1111	Dahamunekotakumbura	Kirimetiya Punchirala and others	do.	2	1 7	20
R 1111	Ahatugahakumbura	Ukku Banda and others	do.	0	2 27	20
S 1111	Gansuriyagahakumbura	Kirimetiya Appuhamy	do.	0	0 39	20
T 1111	Do.	R. Punchirala	do.	0	1 8	20
U 1111	Kongahakumbura	K. Kiri Menika	do.	0	1 15	20
V 1111	Do.	K. Ukku Banda	do.	0	1 30	20
W 1111	Do.	M. Ukku Banda and others	do.	0	1 12	20
X 1111	Do.	K. Punchirala	do.	0	1 25	20
Y 1111	Do.	K. Punchirala and others	do.	0	2 36	20
Z 1111	Kumbukgahakumbura	K. Ukkubanda Arachchi and others	do.	4	2 0	20
A 1112	—	do.	Threshing floor	0	0 23	10
B 1112	Kongahakumbura	Rajalagawa Pansala Unnanse	Paddy field	0	1 19	20
C 1112	Helembagahakumbura	Kirimetiya Pansala Unnanse	do.	2	0 32	20
D 1112	Dangalakumbura	Makadawarala Kuma Etana	do.	0	1 28	20
E 1112	Do.	Hilembawa Suduhamy	do.	0	1 17	20
F 1112	Palugahakumbura	Nekatralla Wannihamy and others	do.	0	2 38	20
G 1112	Do.	Helebawe Abarandu Levve	do.	0	3 2	20
H 1112	Do.	K. Ranghamy and others	do.	0	1 32	20
I 1112	Helembagahakumbura	K. Mudalihamy	do.	1	0 26	20
J 1112	Do.	K. Pinhamy and others	do.	0	2 28	20
K 1112	Do.	K. Ranghamy Lekama	do.	0	2 21	20
L 1112	Suriyagahakumbura	Mediyawa Bairala and others	do.	2	2 35	20

Lot.	Name of Land.	Name of Claimant.	Description.	Extent.		Upset Price per Acre.
				A.	R. P.	
M 1112	Dangahakumbura	M. Utku Banda and others	Paddy field	0	2 0	20
N 1112	Do.	do.	do.	0	0 17	20
O 1112	Suriyagahakumbura	Mediyawe Wannihamy and others	do.	0	0 31	20
P 1112	Mailagahakumbura	Mediyawe Malhamy Gamarala and others	do.	0	0 12	20
Q 1112	Gansuriyagahakumbura	Mediyawe Wannihamy and Dingiri Menika	do.	0	3 14	20
R 1112	Mailagahakumbura	Malhamy and others	do.	0	3 9	20
S 1112	Kongahakumbura	Utku Banda and Kalu Etana	do.	0	3 38	20
T 1112	Do.	Mediyawe Puchi Menika	do.	0	3 22	20
U 1112	Kadurugahakumbura	Kirimetiyyawe Suduhamy	do.	0	3 4	20
V 1112	Do.	Kirimetiyyawe Banda	do.	0	3 7	20
W 1112	Do.	Kirimetiyyawe Herathamy	do.	0	3 32	20
X 1112	Do.	Kirimetiyyawe Menikhamy	do.	0	1 32	20
Y 1112	Do.	Kirimetiyyawe Panchirala	do.	0	1 32	20
Z 1112	Palugahakumbura	do.	do.	0	1 23	20
A 1113	Do.	Udungawe Menikrala	do.	0	0 13	20
B 1113	Do.	Kirimetiyyawe Appuhamy	do.	0	2 2	20
C 1113	Do.	Kirimetiyyawe Herathamy, &c.	do.	0	1 17	20
D 1113	Dangahakumbura	Kirimetiyyawe Wannihamy	do.	0	2 2	20
E 1113	Do.	Kirimetiyyawe Appuhamy	do.	0	1 37	20
F 1113	Moragahakumbura	Niketrala Udangawa	do.	0	1 35	20
G 1113	Suriyagahakumbura	Kirimetiyyawe Panchirala and others	do.	0	2 2	20
H 1113	Do.	Kirimetiyyawe Utku Banda, Arachchi	do.	0	2 11	20
I 1113	Kumbukgahakumbura	Mediyawe Kapuruhamy Gamarala, &c.	do.	2	2 35	20
J 1113	Do.	Mediyawe Suduhamy and Nekati Etana	do.	5	0 36	20
K 1113	Karandagahakumbura	Randanagama Kawrala and Bandirala	do.	0	3 7	20
L 1113	Kongahakumbura	Mediyawe Ranhamy Banda	do.	1	0 30	20
M 1113	Do.	Mediyawe Panchirala and others	do.	1	0 37	20
N 1113	Mailagahakumbura	Mediyawe Menikrala	do.	0	2 17	20
O 1113	Palugahakumbura	Kohombakadawala Ranhamy and others	do.	1	0 38	20
P 1113	Mailagahakumbura	H. Kapuruhamy	do.	0	2 26	20
Q 1113	Do.	Kirimetiyyawe Suduhamy, Korala	do.	0	2 21	20
R 1113	Dangahakumbura	Mediyawe Suduhamy	do.	0	2 27	20
S 1113	Do.	Mediyawe Kapuruhamy Gamarala	do.	0	3 15	20
T 1113	Do.	Pinhamy Vidane and others	do.	0	3 8	20
U 1113	Kongahakumbura	Kohombakadawala, late Arachchi, and others	do.	0	3 10	20
V 1113	Palugahakumbura	Kohombakadawala Sittigirala and others	do.	0	2 32	20
W 1113	Timbirigalagakumbura	Kohombakadawala Ranhamy and others	do.	0	3 3	20
X 1113	Palugahakumbura	Kohombakadawala Kupuruhamy	do.	0	2 29	20
Y 1113	Do.	Mediyawe Banda	do.	0	3 19	20
Z 1113	Do.	Kohombakadawala Mudalihamy and others	do.	0	3 21	20
A 1114	Kongahakumbura	Banda Etana and others	do.	3	0 0	20
B 1114	Karandagahakumbura	Mediyawe Suduhamy	do.	3	1 12	20
C 1114	Dangahakumbura	M. Gamarallegedara Malhamy Gamarala	do.	3	1 32	20
D 1114	Weyayehena	Kapuruhamy Gamarala and others	Chena	15	1 8	10
G 1114	Kongahakumbura	H. K. Kana Nana Mohadmod Mrikar	Paddy field	2	2 34	20
H 1114	Timbirigahakumbura	M. Panchirala Ranhamy and others	do.	3	1 12	20
I 1114	Mailagahakumbura	do.	do.	0	3 16	20
J 1114	Do.	Punchirallegedara Kaluhamy	do.	0	3 11	20
K 1114	Do.	Punchirallegedara Puchi Etana	do.	1	2 7	20
L 1114	Mailagahakumbura	M. Punchirallegedara Pinhamy	Threshing floor	0	0 15	10
M 1114	Mailagahakumbura	do.	Paddy field	1	1 18	20
N 1114	Do.	Hito Kapuruhamy	do.	1	2 11	20
O 1114	Bulugahakumbura	M. Panchirala Banda	do.	0	1 15	20
P 1114	Palugahakumbura	M. P. Pinhamy and others	do.	5	0 0	20
Q 1114	Bulugahakumbura	M. Panchirala Banda and others	do.	0	3 30	20
R 1114	Do.	K. Liyanarala Kapuruhamy and others	do.	0	3 3	20
S 1114	Kumbukgahakumbura	K. Mudalihamy and others	do.	0	3 16	20
T 1114	Do.	K. Bairala Sellappu	do.	0	3 21	20
U 1114	Do.	Ithalagama Wannihamy	do.	0	3 36	20
V 1114	Mailagahakumbura	K. Setangirala and others	do.	1	1 0	20
W 1114	Dangahakumbura	Kirikadawala Leanarala Kawrala and others	do.	1	1 35	20
X 1114	Do.	K. Appuhamy and Ranhamy	do.	1	2 5	20
Y 1114	Mailagahakumbura	Mediyawe Suduhamy	do.	3	2 32	20
Z 1114	Kongahakumbura	K. Pinhamy and Banda Etana	do.	6	0 39	20
A 1115	Galakumbura	M. G. Malhamy Gamarala and Suduhamy Village—Mediyawa and Helambawa.	do.	5	1 7	20
B 1115	—	Villagers of Mediyawa	Chena land	11	0 22	10
D 1115	Helambawahena	Village—Mediyawa.	do.	1	3 5	10
E 1115	Megahakumbura	Bairala and others	do.	1	3 23	20
F 1115	Kongahakumbura	K. Mudalihamy, late Arachchi	Paddy field	1	3 23	20
G 1115	Nellewalakumbura	Kirikapuruhamy and others	do.	0	3 1	20
		K. Ukkubanda and others	do.	1	1 15	20

Lot.	Name of Land.	Name of Claimant.	Description.	Extent.		Upset Price per Acre. Rs.
				A.	R. P.	
H 1115	Mailagahakumbura	Mediyawe Laparala	Paddy field	0	2 34	20
I 1115	Do.	K. Mudalihamy, late Arachchi	do.	0	2 20	20
J 1115	—	do.	Threshing floor	C	0 2	10
K 1115	Dangahakumbura	Mediyawe Bandappu and others	Paddy field	1	2 22	20
L 1115	Do.	K. A. Punchirala	do.	1	0 28	20
M 1115	Do.	K. B. Kapuruhamy	do.	1	0 38	20
N 1115	Do.	K. B. Ukku Banda	do.	1	1 6	20
P 1115	Helembagahakumbura	Kirimetiyyawe Pansala	do.	1	1 11	20
Q 1115	Kumbukgahakumbura	W. Ukku Banda	do.	1	1 12	20
R 1115	Helembagahakumbura	Herathamby Conductor	do.	1	1 31	20
S 1115	Kongahakumbura	K. Suduhamy Korala and others	do.	1	1 28	20
T 1115	Helembagahakumbura	G. G. Kirimenika	do.	1	1 33	20
U 1115	Mailagahakumbura	A. Ukkurala	do.	0	3 11	20
V 1115	Do.	A. Punchirala	do.	0	3 11	20
W 1115	Do.	Neketirala Kiri Banda	do.	0	2 35	20
X 1115	Do.	K. N. Laparala Bandirala	do.	0	2 28	20
Y 1115	Dangahakumbura	K. Kalu Banda	do.	1	3 2	20
Z 1115	Kongahakumbura	Mediyawe Banda	do.	1	2 25	20
A 1116	Mailagahakumbura	K. Herathamby	do.	1	3 34	20
B 1116	Kumbukgahakumbura	M. G. G. Wannihamy and Malhamy	do.	3	3 18	20
C 1116	Kongahakumbura	G. G. Malhamy and others	do.	2	3 34	20
D 1116	Kadurugahakumbura	K. B. Appuhamy and Suduhamy	do.	4	0 16	20
E 1116	Helembagahakumbura	M. Mudalihamy Upasakarala	do.	1	0 6	20
F 1116	Dangahakumbura	G. G. Kuda Banda	do.	1	2 5	20
G 1116	Helembagahakumbura	G. G. Ranhamy	do.	1	1 35	20
H 1116	Dangahakumbura	M. Banda, late Arachchi	do.	1	1 9	20
I 1116	Do.	Gamaralagedara and others	do.	2	2 19	20
J 1116	Palugahakumbura	The Crown and Ranhamy and Bairala	do.	5	3 2	20
K 1116	Panatagahamulahena	The Crown, Wannihamy, and Bairala Chena	do.	0	3 28	10

Further information respecting these lands may be obtained from the Surveyor-General, and respecting the conditions of sale from the Government Agent, North-Western Province.

By His Excellency the Governor's command,

W. T. TAYLOR,
Acting Colonial Secretary.

No 1,527, N.W. P.

වර්ෂ 1901 ක්වූ ඔක්තෝබර් මස 8 වෙනි දින කොළඹ

මහසෙනෙට්ට්ස් ජනරාල් කන්තෝරුවේදී.

වර්ෂ 1901 ක්වූ ඔක්තෝබර් මස 23 වෙනි දින කොළඹ දුම්රුවේදී 1 වන සහ 2 වන දුම්රුවලින් ගමන් කිරීමට අවස්ථාවක් වන බවට පත් කෙරුණු භූමි ප්ලාන් 166 ක්.

වර්ෂ 1901 ක්වූ ඔක්තෝබර් මස 8 වෙනි දින කොළඹ දුම්රුවේදී 1 වන සහ 2 වන දුම්රුවලින් ගමන් කිරීමට අවස්ථාවක් වන බවට පත් කෙරුණු භූමි ප්ලාන් 166 ක්.

සිටිනුයේ 2,207. ගරු—තුරුමාලා මාර්ගය සහ මැදිහැට්ටු.

නො.	ඉඩමේ නම.	අයිතිකම් කියවන්නා.	අත්දම.	මහස. අ. රු. ප.	අක්කර ගණ මිල.
X 1109	හීන්කුමාරිදේවතා	ආණ්ඩුව සහ ගම්මැදියෝ	සේන	90 1 6	10
Y 1109	මිසිරගහකෙණිය	කිරිමැව්තාලේ චන්ඩා සහ ගමරල	දෙනියා	0 0 23	10
Z 1109	මිසිරගහකුඹුර	එම	කුඹුර	4 0 26	20
A 1110	එම	එම සහ තවත් අය	සේන	5 1 14	10
B 1110	විභේෂණ කුඹුර නොකොන් පහලබා	චන්ඩාගමරල	කුඹුර	3 2 36	20
C 1110	කෝන්ගහකුඹුර	මුදලිතාමි ආරච්චි සහ අනිත් අය	එම	0 2 19	20
D 1110	එම	ලක්කුචන්ඩාගමරල සහ තවත් අය	එම	0 2 4	20
E 1110	දත්තකුඹුර	මැතික්චන්ඩා සහ තවත් අය	එම	0 1 19	20
F 1110	එම	අමුණුගමරල, පුත්චේරල සහ තවත් අය	එම	0 1 0	20
G 1110	දත්තකුඹුර	කච්චන්ඩා සහ තවත් අය	එම	0 1 25	20
H 1110	එම	බලල්ලේරල, සුධානාමි සහ තවත් අය	එම	0 2 32	20
I 1110	එම	එම	එම	0 2 29	20
J 1110	ගත්පුරිගහකුඹුර	චන්ඩාගමරල, පුත්චේරල සහ තවත් අය	එම	0 1 7	20
K 1110	එම	මහසබවල චන්ඩා	එම	0 2 7	20
L 1110	එම	බලල්ලේරල, අප්පුහාමි සහ තවත් අය	එම	0 2 17	20
M 1110	එම	මුදලිතාමි වදානේ සහ තවත් අය	එම	0 1 18	20
N 1110	එම	මුදලිතාමි සහ තවත් අය	එම	0 1 11	20
O 1110	එම	මුදලිතාමි ආරච්චි සහ තවත් අය	එම	0 1 18	20
P 1110	පච්චකුඹුර	ලේකම් මහත්මියන්ගේගෙදර චන්ඩානාමි	එම	0 1 21	20

කො.	ඉඩමේ නම.	අයිතම කිසිවයා.	අන්දම.	ඉ. රු. ප.	අක්කර ගත මිල. රු.
Q 1110	පළමුකකුඹුර	උක්කුඹන්ඩා බැසිඳුරු	කුඹුර	0 1 29	20
R 1110	එම	ලේකම් රාකාමි	එම	0 1 22	20
S 1110	එම	බන්ඩාරු කපුරාගාමි සහ තවත් අය	එම	0 1 33	20
T 1110	කෝත්තකකුඹුර	ඩී. පුන්විඳු සහ තවත්	එම	0 1 22	20
U 1110	එම	බන්ඩා ගමරු සහ තවත්	එම	0 2 31	20
V 1110	එම	කෙනෙබුරේගෙදර උක්කුඹන්ඩා සහ තවත්	එම	0 2 27	20
W 1110	ඉහලකුඹුර	උක්කුඹන්ඩා සහ තවත්	එම	0 1 30	20
X 1110	එම	කිරිමැව්ගේ පුන්විඳු සහ තවත්	එම	0 1 10	20
Y 11-0	එම	කපුරාගාමි සහ තවත්	එම	0 1 0	20
Z 1110	එම	එම	එම	0 1 18	20
A 1111	විරූගකකුඹුර	කිරිමැව්ගාමි මුදලිගාමි සහ තවත්	එම	0 2 9	20
B 1111	එම	කුමාර සහ තවත්	එම	0 1 13	20
C 1111	එම	පුන්විඳුගාමි සහ තවත්	එම	0 1 10	20
D 1111	කුඹුක්කකකුඹුර	කෝරලේගෙදර මුදලිගාමි සහ තවත්	එම	0 3 17	20
E 1111	එම	බද්දේගුරුගෙදර උක්කුඹාමි	එම	0 1 34	20
F 1111	එම	මාකඩවරු සුදුගාමි	එම	0 2 8	20
G 1111	දඹුපුගකකුඹුර	කම්බාරු කළුබන්ඩා සහ තවත්	එම	0 1 13	20
H 1111	එම	ගම්බාරු කිරිබන්ඩා සහ තවත්	එම	0 1 15	20
I 1111	එම	මහකඩවරු බන්ඩා විදුගේ සහ තවත්	එම	0 1 9	20
J 1111	එම	කැකන්රු මුදලිගාමි සහ තවත්	එම	0 1 20	20
K 1111	එම	බන්ඩාරුගෙදර පුන්විඳු සහ තවත්	එම	0 2 28	20
L 1111	එම	වන්ති උත්තැකැරාගෙදර බන්ඩා	එම	0 1 16	20
M 1111	එම	කිරිමැව්ගාමි පුන්විඳුගාමි	එම	0 1 9	20
N 1111	කෝත්තකකුඹුර	එම කපුරාගාමි සහ තවත්	එම	0 2 19	20
P 1111	එම	ඩී. ඩී. මැතිකා	එම	0 3 7	20
Q 1111	එම	ගෙලේමනොව බන්ඩා	එම	0 2 26	20
O 1111	දහමුණේකොව කුඹුර	කිරිමැව්ගාමි පුන්විඳු සහ තවත්	එම	2 1 7	20
R 1111	ඇඟපුගකකුඹුර	උක්කුඹන්ඩා සහ තවත්	එම	0 2 27	20
S 1111	ගන්සුර්ගකකුඹුර	කිරිමැව්ගාමි අප්පුගාමි	එම	0 0 39	20
T 1111	එම	ආර්. පුන්විඳු	එම	0 1 8	20
U 1111	කෝත්තකකුඹුර	කේ. කිරිමැතිකා	එම	0 1 15	20
V 1111	එම	කේ. උක්කුඹන්ඩා	එම	0 1 30	20
W 1111	එම	ඇම්. උක්කුඹන්ඩා සහ තවත්	එම	0 1 12	20
X 1111	එම	කේ. පුන්විඳු	එම	0 1 25	20
Y 1111	එම	එම සහ තවත්	එම	0 2 36	20
Z 1111	කුඹුක්කකකුඹුර.	කේ. උක්කුඹන්ඩා ආරච්චි සහ තවත්	එම	4 2 0	20
A 1112	එම	එම	කළුක කුඹුර	0 0 23	10
B 1112	කෝත්තකකුඹුර	රුහුණව පන්සලේ උක්කුඹන්ඩා	එම	0 1 19	20
C 1112	කැලඹගකකුඹුර	කිරිමැව්ගාමි පන්සලේ උක්කුඹන්ඩා	එම	2 0 32	20
D 1112	දන්තලකකුඹුර	මාකඩවරු කුමාරඑගනා	එම	0 1 28	20
E 1112	එම	කැලඹවැවේ සුදුගාමි	එම	0 1 17	20
F 1112	පළමුකකුඹුර	කැකන්රු වන්තිගාමි සහ තවත්	එම	0 2 38	20
G 1112	එම	කැලඹවැවේ අබරන්දලේකිංචි	එම	0 3 2	20
H 1112	එම	කේ. රත්නාමි සහ තවත්	එම	0 1 32	20
I 1112	කැලඹගකකුඹුර	කේ. මුදලිගාමි	එම	1 0 26	20
J 1112	එම	කේ. පිත්තාමි සහ තවත්	එම	0 2 28	20
K 1112	එම	කේ. රත්නාමි ලේකම්	එම	0 2 21	20
L 1112	සුර්ගකකුඹුර	මැදිගාමි බයිඳුරු සහ තවත්	එම	2 2 35	20
M 1112	දන්තකකුඹුර	ඇම්. උක්කුඹන්ඩා සහ තවත්	එම	0 2 0	20
N 1112	එම	එම	එම	0 0 17	20
O 1112	සුර්ගකකුඹුර	මැදිගාමි වන්තිගාමි සහ තවත්	එම	0 0 31	20
P 1112	මයිලගකකුඹුර	මල්ගාමි ගවුරු සහ තවත්	එම	0 0 12	20
Q 1112	ගන්සුර්ගකකුඹුර	වන්තිගාමි සහ ඩී. ඩී. මැතිකා	එම	0 3 14	20
R 1112	මයිලගකකුඹුර	ලේකම් සහ තවත්	එම	0 3 9	20
S 1112	කෝත්තකකුඹුර	උක්කුඹන්ඩා සහ කළුබන්ඩා	එම	0 3 38	20
T 1112	එම	මැදිගාමි පුන්විඳුගාමි	එම	0 3 22	20
U 1112	කපුරාගකකුඹුර	කිරිමැව්ගාමි සුදුගාමි	එම	0 3 4	20
V 1112	කපුරාගකකුඹුර	එම බන්ඩා	එම	0 3 7	20
W 1112	එම	සේරත්නාමි	එම	0 3 32	20
X 1112	එම	මැතිකාමි	එම	0 1 32	20
Y 1112	එම	පුන්විඳු	එම	0 1 32	20
Z 1112	පළමුකකුඹුර	එම	එම	0 1 23	20
A 1113	එම	උදයගාමි මැතිකරු	එම	0 0 13	20
B 1113	එම	කිරිමැව්ගාමි අප්පුගාමි	එම	0 2 2	20
C 1113	එම	එම සේරත්නාමි	එම	0 1 17	20
D 1113	දන්තකකුඹුර	එම වන්තිගාමි	එම	0 2 2	20
E 1113	එම	එම අප්පුගාමි	එම	0 1 37	20
F 1113	මොරගකකුඹුර	උදයගාමි කැකන්රු	එම	0 1 35	20

නො.	ඉඩමේ නම.	අයිතියක් කියවන්නා.	අන්දම	මහ. අ. රු. ප.	අක්කර සහ මිල. රු.
G 1113	සුරියගමකුඹුර	කිරිමැව්ගොඩ පුනවිතල සහ තවත්	කුඹුර	0 2 2	20
H 1113	එම	එම උක්කඩවත්තා ආරම්භ	එම	0 2 11	20
I 1113	කුඹුක්ගමකුඹුර	මැදියාගේ කපුරුගාමී ගමරු සහ තවත්	එම	2 2 35	20
J 1113	එම	සුද්දගාමී සහ නැකත්පිතතා	එම	5 0 36	20
K 1113	කරදගමකුඹුර	චන්දගම කපුරුගාමී සහ බන්ධුරු	එම	0 3 7	20
L 1113	කෝන්ගම කුඹුර	මැදියාගේ රත්නාමී බන්ධු	එම	1 0 30	20
M 1113	එම	පුන්විතල සහ තවත් අත	එම	1 0 37	20
N 1113	මසිලගමකුඹුර	මැතිකරු	එම	0 2 17	20
O 1113	පළමුගමකුඹුර	කොහෙ ඔකඩවල රංගාමී සහ තවත්	එම	1 0 38	20
P 1113	මසිලගමකුඹුර	එම. කපුරුගාමී	එම	0 2 26	20
Q 1113	එම	කිරිමැව්ගොඩ සුද්දගාමී කෝරල	එම	0 2 21	20
R 1113	දන්ගමකුඹුර	මැදියාගේ සුද්දගාමී	එම	0 2 27	20
S 1113	දන්ගමකුඹුර	මැදියාගේ කපුරුගාමී ගමරු	එම	0 3 15	20
T 1113	එම	පිත්තාමී විදගේ සහ ගච්ච්	එම	0 3 8	20
U 1113	කෝන්ගමකුඹුර	කොහෙ ඔකඩවල හිටපු ආරම්භී සහ තවත්	එම	0 3 10	20
V 1113	පළමුගමකුඹුර	සොහොන්ගල සහ තවත්	එම	0 2 32	20
W 1113	කිරිමැව්ගලකුඹුර	කොහෙඔකඩවල රංගාමී සහ තවත්	එම	0 3 3	20
X 1113	පළමුගමකුඹුර	කපුරුගාමී	එම	0 2 29	20
Y 1113	එම	මැදියාගේ බන්ධු	එම	0 3 19	20
Z 1113	එම	කොහොඔකඩවල මුදලිගාමී සහ තවත්	එම	0 3 21	20
A 1114	කෝන්ගමකුඹුර	බන්ධුපිතතා සහ තවත්	එම	3 0 0	20
B 1114	කරදගමකුඹුර	මැදියාගේ සුද්දගාමී	එම	3 1 12	20
C 1114	දන්ගමකුඹුර	ඇම්. ජී. මලගාමී ගමරු	එම	3 1 32	20
D 1114	විශාඤාන	කපුරුගාමී ගමරු සහ තවත්	එම	3 1 8	10
G 1114	කෝන්ගමකුඹුර	එම්. කේ. කානා. තානා. මහලිඛි රික්කාර	සේන	15 1 8	10
H 1114	කිරිමැව්ගමකුඹුර	ඇම්. පුන්විතල සහ තවත්	කුඹුර	2 2 34	20
I 1114	මසිලගමකුඹුර	එම	එම	3 1 12	20
J 1114	එම	පුන්විතලලංගෙදර ස එකාමී	එම	0 3 16	20
K 1114	එම	පුන්විතලගාමී	එම	0 3 11	20
L 1114	මසිලගමකේන	ඇම්. පුන්විතලලංගෙදර පිංතාමී	සේන	1 2 7	20
M 1114	මසිලගමකුඹුර	එම	කුඹුර	0 0 15	10
N 1114	එම	කිංකෝකපුරුගාමී	එම	1 1 18	20
O 1114	මුළුගමකුඹුර	ඇම්. පුන්විතල බන්ධු	එම	1 2 11	20
P 1114	පළමුගමකුඹුර	ඇම්. පී. පිත්තාමී සහ තවත්	එම	0 1 15	20
Q 1114	මුළුගමකුඹුර	ඇම්. පුන්විතල බන්ධු සහ තවත්	එම	5 0 0	20
R 1114	එම	කේ. ලියනරු කපුරුගාමී සහ තවත්	එම	0 3 30	20
S 1114	කුඹුක්ගමකුඹුර	කේ. මුදලිගාමී සහ තවත්	එම	0 3 3	20
T 1114	කුඹුක්ගමකුඹුර	කේ. බන්ධුරු සෝලජපු	එම	0 3 16	20
U 1114	එම	ඉහලගම පනතිනමී	එම	0 3 21	20
V 1114	මසිලගමකුඹුර	කේ. සොහොන්ගල සහ තවත්	එම	0 3 36	20
W 1114	දන්ගමකුඹුර	කිරිකඩවල ලියනරු කපුරු සහ	එම	1 1 0	20
X 1114	දන්ගමකුඹුර	සහ තවත්	එම	1 1 35	20
Y 1114	මසිලගමකුඹුර	කේ. අජපුතාමී සහ රත්නාමී	එම	1 2 5	20
Z 1 14	කෝන්ගමකුඹුර	මැදියාගේ සුද්දගාමී	එම	3 2 32	20
A 1115	ගලකුඹුර	කේ. පිත්තාමී සහ බන්ධුපිතතා	එම	6 0 39	20
B 1115	—	ඇම්. ජී. මලගාමී ගමරු සහ සුද්දගාමී	එම	5 1 7	20
D 1115	—	ගම—මැදියාව සහ කැලඹවෑව.	සේන	11 0 22	10
E 1115	කැලඹවෑවගේන	බන්ධුරු සහ තවත්	එම	1 3 5	10
F 1115	මහකුඹුර	කේ. මුදලිගාමී හිටපු ආරම්භී	කුඹුර	1 3 23	20
G 1115	කෝන්ගමකුඹුර	කිරිකපුරුගාමී සහ තවත්	එම	0 3 1	20
H 1115	කැලඹවෑවකුඹුර	කේ. උක්කඩවත්තා සහ තවත්	එම	1 1 15	20
I 1115	එම	ගම—මැදියාව.	කුඹුර	0 2 34	20
J 1115	—	කේ. මුදලිගාමී හිටපු ආරම්භී	එම	0 2 20	20
K 1115	දන්ගමකුඹුර	එම	කුමන	0 0 2	10
L 1115	දන්ගමකුඹුර	මැදියාගේ බන්ධුපිත සහ තවත්	කුඹුර	1 2 22	20
M 1115	දන්ගමකුඹුර	කේ. ජී. පුන්විතල	එම	1 0 28	20
N 1115	දන්ගමකුඹුර	කේ. ඩී. කපුරුගාමී	එම	1 0 38	20
P 1115	කැලඹවෑවකුඹුර	කේ. ඩී. උක්කඩවත්තා	එම	1 1 6	20
Q 1115	කුඹුක්ගමකුඹුර	කිරිමැව්ගොඩ පන්සල	එම	1 1 11	20
R 1115	කැලඹවෑවකුඹුර	බිච්චි. උක්කඩවත්තා	එම	1 1 12	20
S 1115	කෝන්ගමකුඹුර	සෝරත්තමී කොන්දෙස්තර	එම	1 1 31	20
T 1115	කැලඹවෑවකුඹුර	කේ. සුද්දගාමී කෝරල සහ තවත්	එම	1 1 28	20
U 1115	මසිලගමකුඹුර	ජී. ජී. කිරිමැව්තා	එම	1 1 33	20
V 1115	එම	ජී. උක්කඩවත්තා	එම	0 3 11	20
W 1115	එම	ජී. පුන්විතල	එම	0 3 11	20
X 1115	එම	කැකතිරු කිරිබඩා	එම	0 2 35	20
		කේ. ඇන්. ලපරුර බන්ධුරු	එම	0 2 28	20

කොටස	ඉඩමේ නම.	අයිතියක් කියන්නා.	අන්දම.	මහල.		අක්කර
				අ. රු ප.	අ. රු.	සෑ මිල.
Y 1115	දන්තකකුඹුර	කේ. කඵඛන්ඩා	කුඹුර	1	3	20
Z 1115	කෝත්තකකුඹුර	මැදියාමේ ඛන්ඩා	එම	1	2	25
A 1116	මයිලගහකුඹුර	කේ. සේරත්තාමි	එම	1	3	34
B 1116	කුඹුක්කකකුඹුර	ඇම්. පී. පී. වන්තිහාමි සහ ලේකාමි	එම	3	3	18
C 1116	කෝත්තකකුඹුර	එම සහ ගවන්අග	එම	2	3	34
D 1116	කදරුගහකුඹුර	කේ. කී. අප්පුකාමි සහ සුදුකාමි	එම	4	0	16
E 1116	කැලඹගහකුඹුර	ඇම්. ඇම්. මුදලිහාමි උපාසකරුල	එම	1	0	6
F 1116	දන්තක කුඹුර	පී. පී. කුඩාඛන්ඩා	එම	1	2	5
G 1116	කැලඹගහකුඹුර	පී. පී. රත්තාමි	එම	1	1	35
H 1116	දන්තකකුඹුර	අ. මී. ඛන්ඩා හිටපුපැවිලි	එම	1	1	9
I 1116	එම	ගොරුලාගදර සහ ගවන්අග	එම	2	2	19
J 1116	පවනකකුඹුර	ආණ්ඩුව සහ රත්තාමිද, ඛන්ඩරුල සහ අග	එම	5	3	2
K 1116	පනාකාගහලිල	ආණ්ඩුවද, වන්තිහාමි සහ ඛන්ඩරුල	සේන	0	3	28

මෙම ඉඩම් ගැන සවස් වැඩිවිසාර සර්වේචර්ජනරුලන්තාත්සේගෙන්ද, විකිනීමේ කොන්දේසි ගැන විසාර වෘත්තීයව ඒජන්ට්වරුන්ගෙන්ද කන්තෝරුවෙන්ද දැනගැනීමට පුළුවනිව දන්වමි.

ගරුකර ආණ්ඩුකාර උතුරුකන්තකන්තේ ආඥා ලෙස,
 ඩබ්ලිව්. ඩී. චෙලරි,
 වැඩබලන මහාසභාපති.

No. 1,528, N.W. P.

Colonial Secretary's Office,
 Colombo, October 8, 1901.

ON Monday, November 18, 1901, at 1 o'clock P.M., and on the following days, the Government Agent for the North-Western Province will put up for sale or settlement, at his office in the Nikaweratiya Resthouse, the under-mentioned portions of Crown Land, on the terms authorized by Government.

Twenty-eight allotments of land situated in the Wannī hatpattu division of the Kurunegala District of the North-Western Province.

Lot.	Name of Land.	Name of Claimant.	Description.	Extent.		Upset Price per Acre.
				A.	R. P.	
Preliminary plan 1,452. Village—Kadawalagedara.						
7566	Godahena	The Crown	Chena	24	0	10
7567	Do.	do.	do.	211	1	10
Preliminary plan No. 2,097. Village—Palu-uswewa.						
10310	Palu-uswewakele	The Crown	Mukalana	31	1	32
Preliminary plan 531. Village—Hatigammana.						
3495	—	The Crown	Chena	1	0	30
Preliminary plan 2,125. Village—Kirindigalla.						
10405	Karandagahakumbura	The Crown	Paddy field	1	0	2
10406	Dangahakumbura	do.	do.	0	2	2
Preliminary plan 2,255. Village—Nikaweratiya.						
Y 1133	Kadurugamulahena	Wanniunnehelage Appuhami and another	Chena	1	2	22
Preliminary plan 381. Village—Danduwa.						
2918	Helambagasdeniya	The Crown and Tennekoon	Fit for paddy	6	1	16
2919	Do.	do.	Pillewa	3	2	25
2920	Do.	do.	do.	3	0	24
2921	Do.	do.	do.	2	2	29
Preliminary plan 2,124. Village—Kirindigalla.						
10399	Helambagahakumbura	Kirindigalla Menikhami	Paddy field	2	1	35
B 1077	Timbirigahakumbura	do.	do.	0	2	34
10402	Asweddumekongahakumbura	The Crown	do.	3	3	5
10403	Asweddumedangahakumbura	do.	do.	0	2	36
10404	Galawelakongahakumbura	The Crown and Kirindigalle	do.	0	3	32
10401	Mahawela Suriyagahakumbura	Dingiri Menika and others	do.	0	2	27
Preliminary plan 543. Village—Nikaweratiya.						
T 187	Minipitiyakumbura	Sellawannihamy	Field	0	1	2
U 187	Dangaspitiyakumbura	do.	do.	0	2	16
V 187	Viharagodellahena	Pinhamy	Chena	3	3	8
W 187	Kahatagabamulahena	Appuhamy	do.	2	0	27
X 187	Helambagabamulahena	Hulugalle Ratemahatmaya	do.	2	0	29
Y 187	Kadurugabamulahena	Appuhamy	do.	3	0	19
Z 187	Deniya-assedduma	Lokukaurala	do.	1	2	28

Lot.	Name of Land.	Name of Claimant.	Description.	Extent.		Upset Price
				A.	R.	per Acre.
A 188	Usmigiri	Loku Appuhamy	Aswedduma	0	0	6 10
B 188	Do.	do.	do.	0	0	38 10
C 188	Do.	do.	do.	2	3	20 10
D 188	Do.	do.	do.	0	3	13 10

Further information respecting these lands may be obtained from the Surveyor-General, and respecting the conditions of sale from the Government Agent, North-Western Province.

By His Excellency the Governor's command,
 W. T. TAYLOR,
 Acting Colonial Secretary.

No. 1,528, N.W. P.

විෂි 1901 ක්වූ ඔක්කෝම්බු මස 8 වෙනි දින කොළඹ මහසෙත්තාරිස්ථානයන්සේගේ කන්කෝරුවේදී.

වසම දිසාවේ ආණ්ඩුවේ ඒජන්තවරයාන්සේ විසින් මෙහි පහත සඳහන්වන ආණ්ඩුව සත්කක ඉඩම් ආණ්ඩුවේ නියෝගවල ප්‍රකාරව විෂි 1901 ක්වූ කොවුම්බු මස 18 වෙනි දිනවූ සදුදු දවල් 1ව සහ රිටපසු දවස්වලින් නිකවැරවිසේ කානාසමේදී වෙන්දේසිකර විකුණනට කොකොත් බේරදෙන්නට ගෙදෙනවා ඇත.

වසම දිසාවේ කුරුණෑගල පලාතේ වත්තිකන්පත්තු කොව්ඩාසසේ පිහිටාතිබෙන බිම්කැබලි 28යි.

සිතියම 1,452. ගම—කඩවලගෙදර.

කො.	ඉඩමේ නම.	අයිතිකම කිසිත්තය.	අන්දම.	මහත.	අක්කර
				අ. රු. ප.	යක මිල.
7566	ගොඩගේන	රජසත්තක	මහන	24	0 0 10
7567	එම	එම	එම	211	1 0 10
10310	පඵලස්වැවේකැලේ	සිතියම 2,097. ගම—පඵලස්වැව. රජසත්තක	මූකලාන	31	1 32 10
3495	—	සිතියම 531. ගම—හානිගම්මත. රජසත්තක	ගේන	1	0 30 10
10405	කරදගහකුඹුර	සිතියම 2,125. ගම—කිරිදිගල්ල. රජසත්තක	කුඹුර	1	0 2 40
10406	දන්ගහකුඹුර	එම	එම	0	2 2 40
Y 1133	කදුරුගහමුලගේන	සිතියම 2,255. ගම—නිකවැරවිස. වත්තිඋත්තැගේලාගේ අප්පුහාමි සහ තවත් අයෙක්	ගේන	1	2 22 50
2918	හැලඹගහදෙහිය	සිතියම 381. ගම—දන්වුවාව. රජසත්තකට සහ තෙන්නකෝන් රබේමහත්මයා	විවලට හොඳ ඉඩම පිල්ලාව	6	1 16 50
2919	එම	එම	එම	3	2 25 50
2920	එම	එම	එම	3	0 24 50
2921	එම	එම	එම	2	2 29 50
10399	හැලඹගහකුඹුර	සිතියම 2,124. ගම—කිරිදිගල්ල. කිරිදිගල්ලේ මැස්සාමි	ව කුඹුර	2	1 35 30
B 1077	කිඞ්ඊගහකුඹුර	එම	එම	0	2 34 30
10402	අස්වැද්දුමේ කෝන්ගහ කුඹුර	රජසත්තක	එම	3	3 5 30
10403	අස්වැද්දුමේ දන්ගහ කුඹුර	එම	එම	0	2 36 30
10404	ගලවෙලකෝන්ගහ කුඹුර	රජසත්තකට සහ කිරිදිගල්ලේ හිත් ගිරිමැනියාට සහ තවත් අයට	එම	0	3 32 30
10401	මහවෙලේ සුරියගහ කුඹුර	එම	එම	0	2 27 30
T 187	මිනිපිටියේකුඹුර	සිතියම 543. ගම—නිකවැරවිස. පොල්ලවත්තිහාමි	කුඹුර	0	1 2 10
U 187	දන්ගස්පිටියේකුඹුර	එම	එම	0	2 16 10
V 187	විහාරගොඩැල්ලේ ගේන	පිත්තාමි	ගේන	3	3 8 10
W 187	කහටගහමුලගේන	අප්පුහාමි	එම	2	0 27 10
X 187	හැලඹගහමුලගේන	සුඵගල්ලේ රබේමහත්මයා	එම	2	0 29 10
Y 187	කදුරුගහමුලගේන	අප්පුහාමි	එම	3	0 19 10
Z 187	දෙහියේඅස්වැද්දුම	ලොකුරන්රල	එම	1	2 28 10
A 188	ලස්මිහිරි	ලොකුඅප්පුහාමි	අස්වැද්දුම	0	0 6 10
B 188	එම	එම	එම	0	0 38 10
C 188	එම	එම	එම	2	3 20 10
D 188	එම	එම	එම	0	3 13 10

මෙම ඉඩම් ගැණ වැඩිදුර කාරණා සර්වේශ්ථනරුල්ලානාන්සේගෙය, විකිණීමේ කොන්දේසි ගැණ කාරණා වසම දිසාවේ ආණ්ඩුවේ ඒජන්තවරයාන්සේගෙන්ද දැනගන්නට පුළුවන.

ගරුගර ආණ්ඩුකාර උතුමානත්වහන්සේගේ ආඥාවලාස,
 ඩබ්ලිව්. පී. වේලර්,
 වැඩබලන මහසෙත්තාරිස් වම්මන.

No. 1,529, N.W. P.

Colonial Secretary's Office,
Colombo, October 8, 1901.

ON Saturday, November 23, 1901, at 1 o'clock P.M., and on the following days, the Government Agent for the North-Western Province will put up to auction, at his office in Ambanpola, the under-mentioned portions of Crown Land, on the terms authorized by Government.

Twenty-five allotments of land situated in the Wannī hatpattu division of the Kurunegala District of the North-Western Province.

Preliminary plan 1,753.

Lot.	Village.	Name of Land.	Description.	Extent.		Upset Price per Acre.
				A. R. P.	Rs.	
4526	Belungala	Belungala	Suitable for paddy	2	3 0	10
4526½	Do.	do.	do.	3	2 9	10
4527	Do.	do.	do.	2	0 0	10
4527½	Do.	do.	do.	2	0 29	10
4528	Do.	do.	do.	2	3 31	10
4528½	Do.	do.	do.	2	1 19	10
4529	Do.	do.	do.	1	3 2	10
4529½	Do.	do.	do.	1	3 13	10
4530	Do.	do.	do.	2	0 12	10
4530½	Do.	do.	do.	1	2 28	10
4531	Do.	do.	do.	1	3 10	10
4531½	Do.	do.	do.	2	0 30	10
4532	Do.	do.	do.	2	1 14	10
4532½	Do.	do.	do.	1	3 37	10
4534	Do.	do.	do.	1	2 24	10
4537	Do.	do.	Jungle godella	17	3 9	10

Preliminary plan 743.

4504	Potana	Potanakele	Jungle fit for paddy	4	0 10	10
4505	Do.	do.	do.	6	0 13	10
4506	Do.	do.	do.	5	3 0	10
4507	Do.	do.	do.	4	3 21	10

Preliminary plan 744.

4508	Pila	Pilakele or Pahalahena	Jungle	4	3 24	15
4509	Do.	do.	do.	4	3 5	15
4510	Do.	do.	do.	7	3 16	15
4511	Do.	do.	do.	7	1 0	15
4512	Do.	do.	do.	7	1 38	15

Further information respecting these lands may be obtained from the Surveyor-General, and respecting the conditions of sale from the Government Agent, North-Western Province.

By His Excellency the Governor's command,

W. T. TAYLOR,
Acting Colonial Secretary.

No. 1,529, N.W. P.

විෂි 1901 ක්වූ මක්කෝම්බු මස 8 වෙනි දින කොළඹ

මහසෙනෙකාරීස්ථානයේදී කන්කෝරුවේදී.

වෛශ්වික ආණ්ඩුවේ ඒජන්තාධිපතිවරයාගේ විසින් මෙහි පහත සඳහන්වූ ආණ්ඩුව සන්තක ඉඩම් ආණ්ඩුවේ නියෝගවල ප්‍රකාරයට විෂි 1901 ක්වූ නොවැම්බු මස 23 වෙනි දින වූ සෙනසුරු දවල් 10 ඉතිරි පොලදී වෙන්දේසිකර විකුණනු ලබන බවට ප්‍රකාශ කර ඇත.

වෛශ්වික ආණ්ඩුවේ ආණ්ඩුකරු වශයෙන් මක්කෝරුවේ කොමාරයේ පිහිටා තිබෙන බිම් කැබලි 25 කි.
සිතියම 1,753.

නියමකරුගේ මුදල අක්කරයක්.

නො.	ගම	ඉඩමේ නම.	අක්ෂර.	මහත.	ආ. රු. ප.	රු.
4526	බැලුන්හල	බැලුන්හල	විවරව සැහෙන ඉඩම	2	3 0	10
4526½	එම	එම	එම	3	2 9	10
4527	එම	එම	එම	2	0 0	10
4527½	එම	එම	එම	2	0 29	10
4528	එම	එම	එම	2	3 31	10
4528½	එම	එම	එම	2	1 19	10
4529	එම	එම	එම	1	3 2	10
4529½	එම	එම	එම	1	3 13	10
4530	එම	එම	එම	2	0 12	10
4530½	එම	එම	එම	1	2 28	10
4531	එම	එම	එම	1	3 10	10
4531½	එම	එම	එම	2	0 30	10
4532	එම	එම	එම	2	1 14	10
4532½	එම	එම	එම	1	3 37	10
4534	එම	එම	එම	1	2 24	10
4537	එම	එම	එම	17	3 9	10
				කොඩැල්ල කැලේ		
				සිතියම 743.		
4504	පොතාන	පොතාන කැලේ	විවරව සැහෙන කැලේ	4	0 10	10
4505	එම	එම	එම	6	0 13	10
4506	එම	එම	එම	5	3 0	10
4507	එම	එම	එම	4	3 21	10

නො.	ගම.	ඉඩමේ නම.	අන්දම.	නියමකරන ලද මුදල අත් කරගත්.		
				මහත. අ. රු. ප.	රු.	
සිතියම 744.						
4508	පිල	පිල කැලේ නොහොත් පහල හේන	කැලේ	4	3 24	15
4509	එම	එම	එම	4	3 5	15
4510	එම	එම	එම	7	3 16	15
4511	එම	එම	එම	7	1 0	15
4512	එම	එම	එම	7	0 38	15

මෙම ඉඩම් ගැණ වැඩිදුර කාරණා සර්වේසර්ස් හිටපු ජනාධිපතිවරයා විසින්ම කොන්දේසි ගැණ කාරණා වගම් දිනාමේ ආණ්ඩුවේ ඒකීයකරණය කෙරුණ දුනකඩ ප්‍රථමය.

ගරුකර ආණ්ඩුකාර උතුමානන්දන්ගේ ආඥාව ලෙස,

ඩබ්ල්යු. පී. ටේලර්,
වැඩබලන මහසෙකකාරීස් වමක.

No. 1,530, N.W. P.

Colonial Secretary's Office,
Colombo, October 8, 1901.

ON Thursday, November 28, 1901, at 1 o'clock P.M., and on the following days, the Government Agent for the North-Western Province will put up for sale or settlement, at his office in the Galgomuwa Resthouse, the under-mentioned portions of Crown Land, on the terms authorized by Government.

Forty-three allotments of land situated in the Wannan hatpattu division of the Kurunegala District of the North-Western Province.

Lot.	Village.	Name of Land.	Description.	Extent.			Upset Price per Acre.	
				A.	R.	P.	Rs.	c.
4548	Timbirikele	Timbirikele Thawalla	Jungle fit for paddy	10	0	14	10	0
8222	Mahatammannewa	Preliminary plan 1,567. Elenegodapalugahahena	Claimant—Crown. Mukalana fit for paddy	5	3	28	10	0
10318	Andarewa	Preliminary plan 2,100. Kumbukkadawalahena	Claimant—Crown. Field	1	1	10	40	0
10319	Do.	do.	Jungle	6	1	10	10	0
5255	Galkadawela	Preliminary plan 985. Mahagalkadawalakele	Claimant—Crown. High jungle	7	2	5	10	0
5256	Do.	do.	do.	5	1	37	10	0
5257	Do.	do.	do.	4	2	10	10	0
5258	Do.	do.	do.	2	3	8	10	0
5259	Do.	do.	do.	5	1	11	10	0
5260	Do.	do.	do.	7	0	4	10	0
5261	Do.	do.	do.	7	2	19	10	0
5262	Do.	do.	do.	5	0	14	10	0
3018	Atukoralegama	Preliminary plan 413. Gansuriyagaha or Pahala-kumburepillewa	Claimant—Crown. Paddy field, partly overgrown with jungle and pillewa appurtenance	3	2	32	10	0
P 172	Palukadawela	Preliminary plan 414. Dambugaha alias Welwale-kumbura	Claimant—Kawrala of Palukadawala. Paddy field	1	0	21	45	0
5137	Risseruwa	Preliminary plan 960. Kanduhennawatta	Claimant—Crown. Forest	1	0	17	25	0
10276	Dunamadawala	Preliminary plan 2,087. Dunumadalawakele	Claimant—Crown. Jungle	9	0	22	16	25
5498	Liyannagama	Preliminary plan 1,038. Medawachchiyakele	Claimant—Crown. Fit for paddy	4	3	9	10	0
5499	Do.	do.	do.	4	2	13	10	0
5500	Medawachchiya	Amuna	do.	3	1	32	10	0
5501	Do.	Medawachchiyakele	do.	3	3	17	10	0
5502	Do.	do.	do.	7	0	6	10	0
5503	Do.	do.	do.	6	0	17	10	0
5651	Pahalagiribawa	Preliminary plan 1,078. Pahalagiribawakele	Claimant—Crown. Fit for paddy	5	1	23	10	0
5652	Do.	do.	do.	5	3	4	10	0
5653	Do.	do.	do.	6	0	28	10	0
5654	Do.	do.	do.	5	0	7	10	0
5655	Do.	do.	do.	6	0	13	10	0
5656	Do.	do.	do.	6	0	29	10	0
5657	Do.	do.	do.	4	1	31	10	0
5658	Do.	do.	do.	6	0	23	10	0
5659	Do.	do.	do.	7	0	7	10	0

Lot.	Village.	Name of Land.	Description.	Extent.		Upset Price per Acre.
				A.	R. P.	
		Preliminary plan 1,013.	Claimant—Crown.			
5377	Rajangane	Galakumburagawakele	Fit for paddy	5	1 31	10 0
5378	Do.	Galakumbura	Field	1	3 10	10 0
5379	Do.	Rajanganekela	Low jungle	3	1 1	10 0
5380	Do.	do.	do.	13	1 24	10 0
5381	Do.	do.	High jungle	9	2 13	10 0
5382	Do.	Rajanganegala	Rock	2	2 32	10 0
5383	Do.	Rajanganekela	Low jungle	8	0 37	10 0
5384	Do.	do.	do.	0	1 34	10 0
5385	Do.	do.	Waste	0	3 36	10 0
5386	Do.	do.	Low jungle	4	1 25	10 0
5387	Do.	Rajanganekumbura	Field	0	5 32	10 0
5388	Do.	Rajanganekela	Low jungle	4	2 35	10 0

Further information respecting these lands may be obtained from the Surveyor-General, and respecting the conditions of sale from the Government Agent, North-Western Province.

By His Excellency the Governor's command,

W. T. TAYLOR,
Acting Colonial Secretary.

No. 1,530, N.W. P.

විෂි 1901 ක්වු ඔක්තෝබර් මස 8 වෙනි දින කොළඹ

මහසෙක්කාරාජ්ජිවනාන්තරයේ කන්තෝරුවේදී.

මහලේඛන අංක 1901 ක්වු කොළඹ මස 28 වෙනි දින වුහස්පත් දවල් 1 ව ගල්ගමුවේ නිශේඛ කර විකුණුවට නොහොත් බේරුදෙනට හේදෙනවා ඇත.

විශම දිසාවේ කුරුණෑගල පලාතේ වන්හිසත්පත්තු කොට්ඨාසයේ පිහිටා තිබෙන විම්කුබෙලි 433. සිතියම 752. අයිතිකම් කිසිත්තා—රජසත්තක.

කො.	ගම.	ඉඩමේ නම.	අන්දම.	මහන අ. රු. ප.	අක්කර ගක මිල. රු. ෙ.
4548	කිහිරිකැලේ	තිහිරිකැලේ නාවල්ල	විවලට සැහෙන කැලේ	10 0 14	10 0
8222	මහනම්මත්තාව	අරලත්ඵගොඩපඵගහලේන	විවලට සැහෙන මුකලාන	5 3 28	10 0
10318	අන්දරුවාව	කුමුක්කඩවලගේන	කුමුර කැලේ	1 1 10	40 0
10319	ඵම	ඵම	ඵම	6 1 10	10 0
5255	ගල්කඩවල	මහගල්කඩවලකැලේ	ලොකු කැලේ	7 2 5	10 0
5256	ඵම	ඵම	ඵම	5 1 37	10 0
5257	ඵම	ඵම	ඵම	4 2 10	10 0
5258	ඵම	ඵම	ඵම	2 3 8	10 0
5259	ඵම	ඵම	ඵම	5 1 11	10 0
5260	ඵම	ඵම	ඵම	7 0 4	10 0
5261	ඵම	ඵම	ඵම	7 2 19	10 0
5262	ඵම	ඵම	ඵම	5 0 14	10 0
3018	අතුකෝරලේගම	ගන්සුරියගහනොහොත් පහල කැලේක කැලේ, වි තිබෙන කුමුර පිල්ලාව	කුමුර සහ පිල්ලාව	3 2 32	10 0
P 172	පඵකඩවෙල	සිතියම 414. අයිතිකම් කිසිත්තා—පල්කඩවල කහිරල. දඩුගහ නොහොත්වැල්වෙල	කුමුර	1 0 21	45 0
5137	රිස්සේරුව	සිතියම 960. අයිතිකම් කිසිත්තා—රජසත්තක. කදුගෙහේවත්ත	මුකලාන	1 0 17	25 0
10276	දුනමඩලාව	සිතියම 2,087. දුනමඩලාවේ කැලේ	කැලේ	9 0 22	16 25
5498	ලියත්තාගම	මැදවලවිඵයේකැලේ	විවලට සැහෙන ඉඩම	4 3 9	10 0
5499	ඵම	ඵම	ඵම	4 2 13	10 0
5500	මැදවලවිඵය	අමුන	ඵම	3 1 32	10 0
5501	ඵම	මැදවලවිඵයේකැලේ	ඵම	3 3 17	10 0
5502	ඵම	ඵම	ඵම	7 0 6	10 0
5503	ඵම	ඵම	ඵම	6 0 17	10 0
5651	පහලහිරිබාව	සිතියම 1,078. පහලහිරිබාවේකැලේ	විවලට හොඳ ඉඩම	5 1 23	10 0
5652	ඵම	ඵම	ඵම	5 3 4	10 0
5653	ඵම	ඵම	ඵම	6 0 28	10 0
5654	ඵම	ඵම	ඵම	5 0 7	10 0
5655	ඵම	ඵම	ඵම	6 0 13	10 0
5656	ඵම	ඵම	ඵම	6 0 29	10 0
5657	ඵම	ඵම	ඵම	4 1 31	10 0
5658	ඵම	ඵම	ඵම	6 0 23	10 0
5659	ඵම	ඵම	ඵම	7 0 7	10 0
5377	රජාගනේ	සිතියම 1,013. ගලකුමුරගාවකැලේ	විවලට සැහෙන ඉඩම	5 1 31	10 0
5378	ඵම	ගලකුමුර	කුමුර	1 3 10	10 0
5379	ඵම	රජාගනේකැලේ	පොඬි කැලාව	3 1 1	10 0
5380	ඵම	ඵම	ඵම	13 1 24	10 0
5381	ඵම	ඵම	ලොකු කැලාව	9 2 13	10 0
5382	ඵම	රජාගනේගල	ගල	2 2 32	10 0

කො.	ගම.	ඉඩමේ නම.	අන්දම.	මහන. අ. රු. ප.	අක්කර ගන මිල. රු. ග
5383	රජාගම	රජාගමේ කැලේ	පොඬි කැලෑව	9 0 37	10 0
5384	එම	එම	එම	0 1 34	10 0
5385	එම	එම	මුඩු ඉඩම	0 3 36	10 0
5386	එම	එම	පොඬි කැලෑව	4 1 25	10 0
5387	එම	රජාගමේ කුඹුර	කුඹුර	0 2 35	10 0
5388	එම	රජාගමේ කැලේ	පොඬි කැලෑව	4 2 35	10 0

මෙම ඉඩම් ගැණ වැඩිදුර කාරණා සර්වේශර්ජනරුල්ලන්කාන්තේගෙන්ද, පිනිතිමේ කොන්දේසි ගැණ කාරණා වශම දිසාවේ ආණ්ඩුවේ ඒජන්තලන්කාන්තේගෙන්ද දැනගතව පුළුවන.

ගරුකර ආණ්ඩුකාර උතුමානන්වහන්සේගේ ආඥාවලෙස,

ඩබ්ලිව්. ටී. ලේලර්,
වැඩබලන මහසෙකුකාරීස් වමින.

No. 1,531, N.W. P.

Colonial Secretary's Office,
Colombo, October 11, 1901.

ON Tuesday, November 26, 1901, at 1 o'clock P.M., the Assistant Government Agent for the Puttalam District will put up for sale or settlement, at his office in Puttalam, the under-mentioned portions of Crown Land, on the terms authorized by Government.

Eighteen allotments of land situated in the Puttalam pattu and Demala hatpattu divisions of the Puttalam District of the North-Western Province.

Lot.	Village.	Name of Claimant.	Description.	Extent.		Upset Price per Acre. Rs.
				A.	R. P.	
D 1091	Puliyankulama	Andris Pieries	Cocoanut garden	5	1 22	25
E 1091	Do.	do.	do.	1	0 31	25
F 1091	Do.	do.	do.	2	1 11	50
G 1091	Do.	do.	do.	4	2 29	10
H 1091	Do.	do.	do.	0	0 18	35
I 1091	Do.	do.	do.	4	3 38	35
J 1091	Do.	do.	do.	3	3 4	35
K 1091	Do.	do.	do.	12	3 8	35
L 1091	Do.	Heratham and others	Tank	0	3 16	10
M 1091	Do.	do.	do.	14	2 16	10
N 1091	Do.	do.	Field	2	2 2	10
O 1091	Do.	do.	do.	2	1 7	10
P 1091	Do.	do.	do.	1	3 3	10
Preliminary plan 1,359.						
7144	Kuruvikkulam.	—	Jungle	6	1 17	20
7145	Do.	—	do.	7	0 6	25
7146	Do.	—	do.	11	0 32	25
7152	Do.	—	Cocoanut gardens	12	3 10	80
7157	Do.	—	Jungle	12	3 2	25

Further information respecting these lands may be obtained from the Surveyor-General, and respecting the conditions of sale from the Assistant Government Agent, Puttalam.

By His Excellency the Governor's command,

W. T. TAYLOR,
Acting Colonial Secretary.

No. 1,531, N.W. P

වමි 1901 ක්වු ඔක්තෝබ්‍ර මස 11 වෙනි දින කොළඹ

මහසෙකුකාරීස්ලන්කාන්තේගේ කන්තෝරුවේදින.

වසම දිසාවේ පුත්තලමේ උපළුපත්කලන්කාන්තේ විසින් මෙහි පහත සඳහන්වෙන ආණ්ඩුව සන්තක ඉඩම් ආණ්ඩුවේ නියෝගවල ප්‍රකාරයට වමි 1901 ක්වු කොවාමි මස 26 වෙනි දිනවු අගකරුවාදා 1ට පුත්තලම් කම්බේරියේදී වෙන්දේසිකර විකුණන්නට කෝ බේරුම්කරන්නට යෙදෙනවා ඇත.

වසම දිසාවේ පුත්තලම් පලාතේ පුත්තලම් සහ දෙමලකන්තේ කොට්ඨාසයේ පිහිටා තිබෙන බිම්කැ බල 18.

පිහිටම 2,193.

කො.	ගම.	අයිතිකම් කියන්නා.	අන්දම.	මහන. අක්කර		
				අ. රු. ප.	ගන මිල. රු.	
D 1091	පුලියන්කුලම	අන්දරිස් පිරිස්	පොල්වත්ත	5	1 22	25
E 1091	එම	එම	එම	1	0 31	25
F 1091	එම	එම	එම	2	1 11	50
G 1091	එම	එම	එම	4	2 29	10
H 1091	එම	එම	එම	0	0 18	35
I 1091	එම	එම	එම	4	3 38	35
J 1091	එම	එම	එම	3	3 4	35
K 1091	එම	එම	එම	12	3 8	35
L 1091	එම	හේරත්තාමි සහ තවත්අය	වැව	0	3 16	10
M 1091	එම	එම	එම	14	2 16	10
N 1091	එම	එම	කුඹුර	2	2 2	10
O 1091	එම	එම	එම	2	1 7	10
P 1091	එම	එම	එම	1	3 3	10

Lot.	Village.	Name of Land.	Description.	Extent.		Upset Price
				A.	R. P.	per Acre.
B 1163	Nedalagomuwa	Millagahakele	Jungle	13	3 8	40
C 1163	Do.	Millagahawatta	Garden	13	0 28	100
D 1163	Do.	Millagahakele	Jungle	8	3 19	20

Further information respecting these lands may be obtained from the Surveyor-General, and respecting the conditions of sale from the Government Agent, North-Western Province.

By His Excellency the Governor's command,
 W. T. TAYLOR,
 Acting Colonial Secretary.

No. 1,532, N.W. P.

වම් 1901 ක්වු මකරෝමිවු මස 14 වෙනි දින කොළඹ මහසෙක්කාරිස් උත්තාන්සේගේ කන්කෝරුවේදී.

එක දිසාවේ ආණ්ඩුවේ ඒජන්ත උත්තාන්සේ විසින් මෙහිපහත සඳහන්වන ආණ්ඩුව සත්කක ඉඩම් ආණ්ඩුවේ නිකෝතවල ප්‍රකාරයට වම් 1901 ක්වු දෙසැම්බ්‍ර මස 2 වෙනි දිනවු සඳුදා දවල් 1 ව ආරාධනාල කවිවේ රිසේදී වෙන්දේසිකර විකුණන්නට යෙදෙනවා ඇත. වැඩි දිසාවේ ආරාධනාල පලායේ ආධිපතිවරයාගේ අත්සන්වලින් කොට්ඨාසයේ පිහිටා තිබෙන බිම්කැබලි 11යි.

සිතියම 2,335. අයිතිකම් නිවන්තා—ආණ්ඩුව.

කො.	මම.	ඉඩමේ නම.	අන්දම:	මහත.	අක්කර
				අ. රු. ප.	සක මිල.
R 1162	කැරලගොවුව	පිත්තේන	ගේන	12	1 13 20
S 1162	එම	ගලතොටගේන	එම	0	3 30 20
T 1162	එම	කිහගස්සායේකැලේ	මුකලාන	41	1 12 40
W 1162	එම	මිල්ලගස්සායේකහවගහවත්ත	වත්ත	15	1 30 300
X 1162	එම	වැවඅතාරේඅඹගහවුවත්ත	එම	0	1 0 300
Y 1162	එම	එම	එම	0	0 7 300
Z 1162	එම	එම	එම	0	1 33 300
A 1163	එම	එම	එම	0	0 5 300
B 1163	එම	මිල්ලගහකැලේ	කැලේ	13	3 8 40
C 1163	එම	මිල්ලගහවත්ත	වත්ත	13	0 28 100
D 1163	එම	මිල්ලගහකැලේ	කැලේ	8	3 19 20

මෙම ඉඩම්වැණ වැඩිදුර කාරණා සර්වේචර් පනරල් උත්තාන්සේගෙන්ද, විකිනීමේ කොන්දේසි ගැණ කාරණා වගකී දිසාවේ ආණ්ඩුවේ ඒජන්ත උත්තාන්සේගෙන්ද දැනගන්නට පුළුවන.

ගරුඟර ආණ්ඩුකාර උතුමානත්වගන්සේගේ ආඥාවලස,
 ඩබ්ල්. ඩී. චෙල්රි,
 වැඩබලන මහසෙක්කාරිස් වම්ක.

No. 1,533, N.W. P.

Colonial Secretary's Office,
 Colombo, October 21, 1901.

ON Monday, December 9, 1901, at 1 o'clock P.M., the Government Agent for the North-Western Province will put up to auction, at his office in Kurunegala, the under-mentioned portions of Crown Land, on the terms authorized by Government.

Nine allotments of land situated in the Hiriyala hatpattu division of the Kurunegala District of the North-Western Province.

Preliminary plan 2,213.
 Village—Omaragolla.

Lot.	Name of Land.	Name of Claimant.	Description.	Extent.		Upset Price
				R.	A. P.	per Acre.
E 1127	Mukalanyayehena	Crown	Forest	0	2 26	20
L 1127	Boghamulayaya	Village—Palliyadda.	Forest	5	0 33	20
D 1128	Wellangollehena	do.	Chena	3	0 28	10
E 1128	Do.	do.	do.	4	3 10	10
N 1128	Kotuwelandehena	do.	do.	2	3 32	10
O 1128	Do.	do.	Forest	3	0 14	10
Q 1128	Alawatuyayehena	do.	Chena	1	0 32	10
10771	Makulmadewatta	do.	Old garden	2	0 7	30
10774	Kuratiyemukalana	do.	Forest	11	0 5	25

Further information respecting these lands may be obtained from the Surveyor-General, and respecting the conditions of sale from the Government Agent, North-Western Province.

By His Excellency the Governor's command,
 W. T. TAYLOR,
 Acting Colonial Secretary.

No. 1,533, N.W. P.

වම 1901 ක්වු මක්තෝබර් මස 21 වෙනි දින කොළඹ මහසෙනෙවිවරයා විසින් කන්තෝරුවේදී.

වම දිනවේ ආණ්ඩුවේ ඒජන්තවරයා විසින් මෙහි පහත සඳහන්වන ආණ්ඩුව සත්කම ඉඩම් ආණ්ඩුවේ නියෝගවල ප්‍රකාරයට වම 1901 ක්වු දෙසැම්බර් මස 9 වෙනි දිනවු සඳුදා දවල් 1 ව කුරුණාගල බව වෙරළේදී වෙන්දේසිකර එකතුකර ගෙනෙහි වා ඇත.

වසඹ දිනවේ කුරුණාගල පලාතේ නිරිතාලයන්පත්තුවේ කොට්ඨාසයේ පිහිටා තිබෙන බිම්කැබලි 9යි. සිතියම 2,213. අයිතිකම නිකත්තා—ආණ්ඩුව.

නො.	ගම.	ඉඩමේ නම.	අන්දම.	මහත.	අක්කර සහ මිල.
E 1127	බිමාරතොල්ල	මුකලක්කයේහේන	මුකලාන	0 2 26	20
L 1127	පාලිකද්ද	බෝගහමුලාන	එම	5 0 33	20
D 1128	එම	මේලක්කොල්ලේහේන	හේන	3 0 8	10
E 1128	එම	එම	එම	4 3 10	10
N 1128	එම	කටුමේලක්කයේහේන	එම	2 3 32	10
O 1128	එම	එම	මුකලාන	3 0 14	10
Q 1128	එම	අලවතුකයේ හේන	හේන	1 0 32	10
10771	එම	මකල්මබේවත්ත	වත්ත	2 0 7	30
10774	එම	කුරුමියේමුකලාන	මුකලාන	11 0 5	25

මෙම ඉඩම් ගැණ වැඩිදුර කාරණා සර්වේයර්ජනරාලයන් විසින් මෙහි කොට්ඨාසයේ පිහිටා තිබෙන බිම්කැබලි ගැණ කාරණා වසඹ දිනවේ ආණ්ඩුවේ ඒජන්තවරයා විසින් දැනගන්නට පුළුවන.

ගරුකර ආණ්ඩුකාර උතුමානන්වගන්සේහේ ආඥාව ලෙස, ඩබ්ල්සු. ටී. මේලර්, වැඩබලන මහසෙනෙවිවරයා විසින්.

No. 1,534, N.W. P.

Colonial Secretary's Office, Colombo, October 21, 1901.

ON Monday, December 9, 1901, at 1 o'clock P.M., the Assistant Government Agent for the Chilaw District will put up for sale or settlement, at his office in Chilaw Kacheheri, the under-mentioned portions of Crown Land, on the terms authorized by Government.

Fifteen allotments of land situated in the Pitigal korale north division of the Chilaw District of the North-Western Province.

Preliminary plan 2,431.

Lot.	Village.	Name of Claimant.	Description.	Upset Price	
				Extent.	per Acre.
				A. R. P.	Rs.
11301	Rajakadaluwa	Crown	Chena	7 0 6	40
11302	Do.	do.	Forest	9 1 10	100
11303	Do.	do.	do.	12 0 28	100
11304	Do.	do.	Chena	14 1 26	40
S 1180	Do.	S. M. Mohammado Usup	Cocoanut garden	11 0 12	100
T 1180	Do.	Punchi Naide	do.	1 3 10	— ⁰
U 1180	Do.	Punchi Naide and others	Deniya suitable for paddy	5 3 8	15
V 1180	Do.	do.	Paddy field	5 0 35	— ⁰
W 1180	Do.	do.	Scrub jungle suitable for paddy	1 0 15	15
11308	Do.	Crown	Forest	12 1 6	100
11311	Do.	do.	Cocoanut garden	0 1 19	100
X 1180	Do.	G. S. Perera, Registrar	Paddy field	1 1 9	15
11313	Do.	Crown	Forest	13 1 39	100
11314	Do.	do.	Cocoanut garden	1 0 8	100
11315	Do.	do.	do.	0 1 22	100

* Certificate of quiet possession.

Further information respecting these lands may be obtained from the Surveyor-General, and respecting the conditions of sale from the Assistant Government Agent, Chilaw.

By His Excellency the Governor's command, W. T. TAYLOR, Acting Colonial Secretary.

No. 1,534, N.W. P.

වම 1901 ක්වු මක්තෝබර් මස 21 වෙනි දින කොළඹ මහසෙනෙවිවරයා විසින් කන්තෝරුවේදී.

වම දිනවේ කලාවත දිස්ත්‍රික්කයේ උපඒජන්තවරයා විසින් මෙහි පහත සඳහන්වන ආණ්ඩුව සත්කම ඉඩම් ආණ්ඩුවේ නියෝගවල ප්‍රකාරයට වම 1901 ක්වු දෙසැම්බර් මස 9 වෙනි දිනවු සඳුදා දවල් 1 ව කලාවත කවුමරියේදී වෙන්දේසිකර එකතුකර ගෙනෙහි වා ඇත.

වසඹ දිනවේ කලාවත පලාතේ උතුරු පිහිටිකොරල් කොට්ඨාසයේ පිහිටා තිබෙන බිම්කැබලි 15. සිතියම 2,431.

නො.	ගම.	අයිතිකම නිකත්තා.	අන්දම.	මහත.	අක්කර සහ මිල.
11301	රජකදුමුව	ආණ්ඩුව	හේන	7 0 6	40
11302	එම	එම	මුකලාන	9 1 10	100
11303	එම	එම	එම	12 0 28	100
11304	එම	එම	හේන	14 1 26	40

නො.	ගම.	අයිතියම කියවනා.	අන්දම.	මහ. අ. රා. ප.	අක්කර සහ මිල. ර.
S 1180	එම	අ. ස. ඇම්. මුකම්මදු උතුරු	පොල්වත්ත	11 0 12	100
T 1180	එම	පුත්තීමසිද්දේ	එම	1 3 10	බස්සුව
U 1180	එම	පුත්තීමසිද්දේ සහ කවත්	වියව නොහිතා දෙහිය	5 3 8	15
V 1180	එම	එම	වි කුඹුර	5 0 35	බස්සුව
W1180	එම	එම	වියව නොහිතා පදුරු		
			සහිත කැලාව	1 0 15	15
11308	එම	අණ්ඩුව	මුකලාන	12 1 6	100
11311	එම	එම	පොල්වත්ත	0 1 19	100
X 1180	එම	ජී. ඇස්. පෙරු, රෙජිස්ටර්	විකුඹුර	1 1 9	15
11313	එම	අණ්ඩුව	මුකලාන	13 1 39	100
11314	එම	එම	පොල්වත්ත	1 0 8	100
11315	එම	එම	එම	0 1 22	100

මෙම ඉඩම් ගැණ වැඩිදුර කාරණා සර්වේචර්ස්කරුලත්තාත්සේනෙත්ද, විකිනීමේ කොන්දේසි ගැණ වැඩි දිකාවේ ගලායන උපදේශනලත්තාත්සේනෙත්ද දැනගත්ව පුළුවන.

ගරුකර අණ්ඩුකාර උතුමානත්වනත්සේනේ අයුළු ලෙස,
 බිඳිල්ලු. පී. චේලර්,
 වැඩබලන මහසෙකුකාරීස් වමන.

No. 1,535, N.W. P.

Colonial Secretary's Office,
 Colombo, October 23, 1901.

ON Monday, December 23, 1901, at 1 o'clock P.M., the Assistant Government Agent for the Puttalam District will put up for sale, at his office in Puttalam, the under-mentioned portions of Crown Land, on the terms authorized by Government.

Thirty-four allotments of land situated in the Puttalam pattu, Demala hatpattu, and Kalpitiya divisions of the Puttalam District of the North-Western Province.

Preliminary plan 2,384.

Lot.	Village.	Name of Applicant.	Name of Claimant.	Description.	Extent.	Upset Price per Acre.	
						A. R. P.	Rs. c.
11027	Chenakudiyiruppu	—	Crown	Forest	6 1 3	25	0
U 1167	Do.	—	A. M. Bawa and others	Cocoanut garden	0 3 28	25	0
11036	Do.	—	do.	Forest	5 3 10	25	0
11062	Chenakudiyiruppu	—	Preliminary plan 2,385. Crown	Jungle	5 1 23	25	0
11066	Do.	—	do.	Forest	5 0 16	25	0
11067	Do.	—	do.	Jungle	5 1 28	25	0
11068	Do.	—	do.	do.	4 3 36	25	0
11069	Do.	—	do.	Forest	4 1 8	25	0
11070	Do.	—	do.	Jungle	5 2 38	25	0
11071	Do.	—	do.	do.	3 0 33	25	0
9788	Baranangkottuwa	—	Preliminary plan 1,906. Crown	Abandoned chena	2 3 38	10	0
9789	Do.	—	do.	Scrub jungle	3 0 18	10	0
8502	Anamaduwa	—	Preliminary plan 1,657. Crown	Low forest	48 0 13	10	0
7321	Kandatuduwa	—	Preliminary plan 1,396. Crown	Bare ground	6 1 7	10	0
10883	Kakanankulli	Julian Pariyari	Preliminary plan 2,320. Crown	Jungle	28 2 26	20	0
10347	Kandakulli	—	Preliminary plan 2,114. Crown	Sandy soil	4 3 19	10	0
10348	Do.	—	do.	do.	0 0 8	10	0
10349	Do.	—	do.	do.	0 1 18	10	0
10350	Do.	—	do.	do.	24 2 36	10	0
10274	Mahauswewa	—	Preliminary plan 2,085. Crown	Forest	5 0 10	10	0
10172	Periyaottapanai	—	Preliminary plan 2,052. Crown	Jungle	10 1 26	12	50
8799	Vetiya	—	Preliminary plan 1,743. Crown	Low jungle	28 0 12	15	0
7317	Mukkantoduwa	—	Preliminary plan 1,393. Crown	Chena and jungle	5 0 30	10	0
7318	Do.	—	do.	do.	28 2 10	10	0
6911	Murandanweli	—	Preliminary plan 1,318. Crown	Jungle	4 0 16	12	50
6873	Halmillewa	—	Preliminary plan 1,305. Crown	Jungle	29 0 26	20	0

Lot.	Village.	Name of Applicant.	Name of Claimant.	Description.	Extent. A. R. P.	Upset Price per Acre. Rs. c.
Preliminary plan 1,289.						
6794	Mangalaweli	—	Crown	Jungle	91 0 0	20 0
6796	Do.	—	do.	do.	191 1 17	20 0
6803	Do.	—	do.	do.	104 2 7	20 0
Preliminary plan 1,675.						
8549	Mamunagama	—	Crown	Forest	2 3 16	15 0
Preliminary plan 1,682.						
8561	Uriyagomuwa	—	Crown	High jungle	83 2 36	15 0
8562	Do.	—	do.	do.	64 2 10	15 0
Preliminary plan 1,771.						
8904	Motuwaram	—	Crown	Sandy soil	101 1 0	15 0
Preliminary plan 1,713.						
8662	Elikkatuwa.	—	Crown	Scrub and low jungle	33 3 23	10 0

Further information respecting these lands may be obtained from the Surveyor-General, and respecting the conditions of sale from the Assistant Government Agent, Puttalam.

By His Excellency the Governor's command,

W. T. TAYLOR,
Acting Colonial Secretary.

No. 1,535, N.W. P.

විෂ් 1901 ක්වූ ඔක්තෝබර් මස 23 වෙනි දින කොළඹ
මහසඳුකාරීස්ථානයේ සේසේ කන්තෝරුවේදීය.

විෂ් දිනෙහි පුත්තලම් ප්‍රදේශයේ ප්‍රධාන නිකායේ විසින් මෙහි පහත සඳහන් වූ ආණ්ඩුව සත්කම ඉඩම් ආණ්ඩුවේ නිකායට ප්‍රතිරෝධී වූ විෂ් 1901 ක්වූ දෙසැම්බර් මස 23 වෙනි දින ප්‍රධාන මහලේ පුත්තලම් කවරේ රිසේදී මෙහිදී සිකර් විකුණන බව සඳහන් වූ ඇත

විෂ් දිනෙහි පුත්තලම් ප්‍රදේශයේ පුත්තලම් දෙමලකන්තේ ආණ්ඩුවේ කොට්ඨාසවල පිහිටා තිබෙන විෂ් කැමැති.

නො.	භම.	ඉල්ලුම්කාරයා.	අන්දම.	මහස. අ. රු. ප.	අක්කර යක මිල. රු. ශ.
සිකර් 2,384. අයිතිකම් නිකාය—ආණ්ඩුව.					
11027	සේනකුච්චිප්පු	—	මුකලාන	6 1 3	25 0
අයිතිකම් නිකාය—ඒ. ඇම්. බා. සහ ගවන් ඇ.					
U 1167	එම	—	පොල්වත්ත	0 3 28	25 0
11036	එම	—	මුකලාන	5 3 10	25 0
සිකර් 2,385. අයිතිකම් නිකාය—ආණ්ඩුව.					
11062	එම	—	කැලේ	5 1 23	25 0
11066	එම	—	මුකලාන	5 0 16	25 0
11067	එම	—	කැලේ	5 1 28	25 0
11068	එම	—	එම	4 3 36	25 0
11069	එම	—	මුකලාන	4 1 8	25 0
11070	එම	—	කැලේ	5 2 38	25 0
11071	එම	—	එම	3 0 33	25 0
සිකර් 1,906.					
9788	බරතන්කම්බුව	—	අත්ඇරපුරුණ	2 3 38	10 0
9789	එම	—	කටුකැලේ	3 0 18	10 0
සිකර් 1,657.					
8502	ආනෙඩුව	—	ලඳකැලේ	48 0 13	10 0
සිකර් 1,396.					
7321	කන්ඩොඩුවාව	—	වැලිපොලව	6 1 7	10 0
සිකර් 2,320.					
10883	කාකනත්තලි	පුලියන්තරාජ මහලේ	කැලේ	28 2 26	20 0
සිකර් 2,114.					
10347	කන්ඩොඩුව	—	වැලිපොලව	4 3 19	10 0
10348	එම	—	එම	0 0 8	10 0
10349	එම	—	එම	0 1 18	10 0
10350	එම	—	එම	24 2 36	10 0
සිකර් 2,085.					
10274	මහලස්වෑව	—	මුකලාන	5 0 10	10 0
සිකර් 2,052.					
10172	පෙරියම්බනපොත්තේ	—	කැලේ	10 1 26	12 50
සිකර් 1,743.					
8799	වෑවිස	—	ලඳ කැලේ	28 0 12	15 0
සිකර් 1,393.					
7317	මුක්කන්තොඩුව	—	හේන සහ කැලේ	5 0 30	10 0
7318	එම	—	එම	28 2 10	10 0

இல.	குறிச்சி.	உரிததாளியின பெயர்.	வட்டம்.	நிதானிதவிலை அக்கொள	
				வீசாலம்.	றுகூ
				அ. மு. ப.	ரூ. ச.
		பிளான இலக்கம் 2,114.			
10347	கரடகூளி	அரசாட்சி	மணந்தரை	4 3 19	10 0
10348	ஓடி	ஓடி	ஓடி	0 0 8	10 0
10349	ஓடி	ஓடி	ஓடி	0 1 18	10 0
10350	ஓடி	ஓடி	ஓடி	24 2 36	10 0
		பிளான இலக்கம் 2,085.			
10274	ம ஆலவெவ	அரசாட்சி	பெருங்காடு	5 0 0	10 0
		பிளான இலக்கம் 2,052.			
10172	பெரியஒத்தபலை	அரசாட்சி	காடு	10 1 26	12 50
		பிளான இலக்கம் 1,743.			
8799	வெட்டிய	அரசாட்சி	சிறுகாடு	28 0 12	15 0
		பிளான இலக்கம் 1,393.			
7317	முக்குவகொடுவா	அரசாட்சி	சேனையும காடும்	5 0 30	10 0
7318	ஓடி	ஓடி	ஓடி	28 2 10	10 0
		பிளான இலக்கம் 1,518.			
6911	முண்டண்டவெளி	அரசாட்சி	காடு	4 0 16	12 50
		பிளான இலக்கம் 1,305.			
6873	இல்மீலலாவ	அரசாட்சி	காடு	29 0 26	20 0
		பிளான இலக்கம் 1,289.			
6794	மண்டலவெளி	அரசாட்சி	காடு	91 0 0	20 0
6796	ஓடி	ஓடி	காடு	191 1 17	20 0
6803	ஓடி	ஓடி	காடு	104 2 7	20 0
		பிளான இலக்கம் 1,675.			
8549	ம முன்னாசிய	அரசாட்சி	பெருங்காடு	2 3 16	15 0
		பிளான இலக்கம் 1,682.			
8551	ஊர்யா கொழுவ	அரசாட்சி	பெருங்காடு	83 2 36	15 0
8562	ஓடி	ஓடி	ஓடி	64 2 10	15 0
		பிளான இலக்கம் 1,771.			
8904	மோத்துவாரம்	அரசாட்சி	மணந்தரை	101 1 0	15 0
		பிளான இலக்கம் 1,713.			
8662	எலிககட்டுவ	அரசாட்சி	பத்தையும சிறுகாடும்	33 3 23	10 0

இக்காணிக்களைப் பற்றிய மேலதிகமான விளம்பரங்களைச் சேர்வையர் ஜெனறலிடமும விற்பனைவின் கொள்கைப்பற்றி புத்தளம உதவி யேசனறுத்தனாயவார்களிடமும வினாவி அறிந்துகொள்ளலாம்.

தேசாதிபதி மகோத்தமரவர்களினது கட்டளையின்படி,

டபீளியு. நற். சேய்வர்,

இராசாதிபதி விகிதரினது வேலையாபபவர்.

LAND SALES IN THE NORTH-CENTRAL PROVINCE.

No. 1,083, N.C. P.

Colonial Secretary's Office,
Colombo, October 14, 1901.

ON Monday, December 9, 1901, at 12 o'clock noon, the Government Agent for the North-Central Province will put up to auction for sale or settlement, at his office in Anuradhapura, the under-mentioned portions of Crown Land, on the terms authorized by Government.

Seventeen allotments of land situated in the Nuwaragampalata division of the Anuradhapura District of the North-Central Province.

Lot.	Village.	Preliminary plan 2,009.—Nuwaragam korale.		Extent.	Upset Price per Acre.
		Name of Applicant.	Description.		
5949	Ihalatalawa	Punchirala	Low jungle fit for cocoonut	1 0 23	50 0
		Claimant—Crown.			
		Preliminary plan 2,015.—Nuwaragam korale.			
5963	Gambirigaswewa	Ukkunaide, Vel-vidane of Gambirigaswewa	Low jungle fit for paddy	1 3 8	15 0
5964	Do.	do.	Low jungle fit for garden	0 0 38	15 0
		Preliminary plan 2,017.—Nuwaragam korale.			
		Claimant—Crown.			
5966	Helambewewa	M. Punchirala	Low jungle fit for paddy	0 2 32	10 0

Lot.	Village.	Name of Applicant.	Description.	Extent. A. R. P.	Upset Price per Acre. Rs. c.	
		Preliminary plan 355.—Nuwaragam korale. Claimant—Crown.				
1236	Kumbukgollewa	Sirambage Ganita and others	Low jungle fit for paddy	7 1 0	10 50	
		Preliminary plan 524.—Willachchiya korale. Claimant—Crown.				
1984	Achirigama	Menika Yakadura and others	Abandoned paddy field	4 3 29	10 0	
		Preliminary plan 580.—Willachchiya korale. Claimant—Crown.				
2083	Panwewa	Petta Wedda, Vel-vidane of Kon-gahagama	Abandoned paddy field	1 2 34	10 0	
		Preliminary plan 873.—Willachchiya korale. Claimant—Crown and Saranankara Unnanse of Ottappuwa Pansala.				
C 122	Galatabendiwewa	Sumana Unnanse	Abandoned paddy field	2 1 2	10 0	
		Preliminary plan 1,055.—Willachchiya korale. Claimant—Crown.				
2967	Nawakkulama	Mudalihamige Banda	Low jungle fit for paddy, but liable to submersion if Bilibewa tank is fully restored	14 0 22	10 0	
		Preliminary plan 556.—Willachchiya korale. Claimant—Crown.				
2036	Nawakkulama	—	Deniya fit for paddy	0 3 18	10 0	
2038	Rambewa	Pinhami Kondostara	Low jungle fit for paddy	7 1 3	10 50	
2039	Nawakkulama	do.	Low jungle fit for cocoanut	3 0 13	10 0	
2040	Neluntottama	Jayaturala Vel-vidane	Low jungle fit for paddy	0 3 20	10 0	
2041	Do.	do.	do.	1 0 33	10 0	
2042	Do.	S. Wedarala	do.	0 2 13	10 0	
2043	Diwulwewa	Menikrala Vel-vidane	do.	30 0 0	10 0	
		Preliminary plan 1,522.—Willachchiya korale. Claimant—Crown.				
B 126	Ambagahawewa	Dhammajoti Unnanse	Cleared land	4 1 20	10 0	

Claimants to any of these lands must attend the sale and prove their title, if any.

Further information respecting these lands may be obtained from the Surveyor-General, and respecting the conditions of sale from the Government Agent of the North-Central Province.

By His Excellency the Governor's command,

W. T. TAYLOR,
Acting Colonial Secretary.

No. 1,083, N.C. P.

විෂි 1901 ක්වු මික්කෝමිටු මස 14 වෙනි දින කොලොම්බො

මහසෙනෙවරියානු ජනරාජ්‍යයේ කන්තෝරුවෙදිය.

දුරුමැද දිසාවේ ආණ්ඩුවේ ඒජන්ත ජනරාජ්‍යයේ විසින් මෙහි පහත සඳහන් වෙන ආණ්ඩුව සහ තන ඉඩම් ආණ්ඩුවේ නියෝගවල ප්‍රකාරයට විෂි 1901 ක්වු දෙසැම්බර් මාසේ 9 වෙනි දින වූ සඳුදා දවල් දෙලොකට අනුරාධපුර කවිවේරියේදී වෙන්දේසිකර විකුණනට හෝ බේරුන්කරගන්නට යෙදෙනවා ඇත.

උතුරුමැද දිසාවේ අනුරාධපුර පලාතේ නුවරගමපලාත කිසින කොට්ඨාසයේ පිහිටා තිබෙන බිම්කැබලි 17ක්.

නො.	ගම.	ඉල්ලීමකාරයා.	අන්දම.	මහත.	අක්කර	
5949	ඉහලතලාව	පුත්තරල	පොල්වැව්මට පුදුසු කැලේ	අ. රු. ප.	යක මිල. රු. ග.	
		සිතියම 2,015.				
5963	ගම්බිරිගස්වැව	ගම්බිරිගස්වැවේ උක්කුනයි	වියට පුදුසු ලඳු	1 3 8	15 0	
5964	එම	දේ වෙල් විදුනේ එම	ලඳු කැලේ වත්තකට සෑහෙන ලඳු කැලේ	0 0 38	15 0	
		සිතියම 2,017.				
5966	පැලමවැව	ඇම්. පුත්තරල	වියට පුදුසු ලඳුකැලේ	0 2 32	10 0	
		සිතියම 355.				
1236	කුඹුක්ගොල්ලුව	පිරමබාගේ ගනිතා සහ නවත් අය	එම	7 1 0	10 50	
		සිතියම 524. විලවිසකෝරලේ.				
1984	ආවිරිගම	මැනිකා සකඳුරු සහ නවත් අය	අත්ඇර තිබෙන කුඹුර	4 3 29	10 0	
		සිතියම 580.				
2083	පන්වැව	කෝන්ගහනම පෙන්නා වෙදා	එම	1 2 34	10 0	
		සිතියම 873.				
		අසිතිකම කියන්නා—ආණ්ඩුව සහ මත්තපසුවේ පන්සලේ සරනන්කර උන්නාන්සේ.				
C 122	ගලවබැදි වැව	සුමනඋන්නාන්සේ	අත්ඇර තිබෙන කුඹුර	2 1 2	10 0	

කො.	ගම.	ඉල්ළුමිකාරයා.	අන්දම.	අක්කර මහත. යක මිල.	අ. රු. ප. රු. ශ.
සිතියම 1,055. අසිතිකම කියන්නා—ආණ්ඩුව.					
2967	නාවක්කුලම	මුදලිගාමිගේ බන්ඩා	විසට සුදුසු ලද කැලේ නුගන් බිලිබෑවේ වැව සම්පූර්ණයෙන් වැඩි දියුණු කලොත් යට වෙන්ට පුළුවන	14	0 22 10 0
සිතියම 556.					
2036	එම	—	විසට සුදුසු දෙනිය	0	3 18 10 0
2038	රම්බෑව	පිත්තාමි කොන්දෙස්තර	විසට සුදුසු ලද කැලේ	7	1 3 10 50
2039	නාවක්කුලම	එම	පොල් වැව්මට සුදුසු ලද කැලේ	3	0 13 10 0
2040	තෙළුන්තොට්ටම	ජයතුරල වෙල්විදනේ	විසට සුදුසු ලද කැලේ	0	3 20 10 0
2041	එම	එම	එම	1	0 33 10 0
2042	එම	ඇස් වෙදරල	එම	0	2 13 10 0
2043	දිවුල් වැව	මැතිකරල වෙල්විදනේ	එම	30	0 0 10 0
සිතියම 1,522.					
B 126	අඹගස්වැව	ධම්මපෙති උන්නාන්සේ	එලිකරපු බිම	4	1 20 10 0

මෙම ඉඩම කැබලි ගැණ අසිතිවාසිකම් කියා සිටින යම් අය ඇත්නම් ඔවුන් විසින් විකිනීමේ හෝ වෙනත් පැමිණි ඔවුන්ගේ අසිතිවාසිකම් ඔප්පුකරනට මිනිසුන්.

මෙම ඉඩම ගැණ වැඩිදුර කාරණා සර්වේයර්ජනරල් උන්නාන්සේගෙන්ද, විකිනීමේ කොන්දේසි ගැණ කාරණා උතුරුමධ්‍යම දිසාවේ ආණ්ඩුවේ ඒජන්ත උන්නාන්සේගෙන්ද දැනගත්ට පුළුවන.

ගරුතර ආණ්ඩුකාර උතුරුමධ්‍යම දිසාවේ ආඥා ලෙස,
ඩබ්ල්. ඩී. ටේලර්,
වැඩබලන මහසෙනෙවරිය වහන්සේ.

No. 1,084, N.C. P. Colonial Secretary's Office,
Colombo, October 14, 1901.

ON Wednesday, December 11, 1901, at 12 o'clock noon, the Government Agent for the North-Central Province will put up to auction for sale or settlement, at his office in Anuradhapura, the under-mentioned portions of Crown Land, on the terms authorized by Government.

Eighteen allotments of land situated in the Hurulupalata division of the Anuradhapura District of the North-Central Province.

Lot.	Village.	Name of Applicant.	Description.	Extent.		Upset Price per Acre.
				A.	R. P.	
Preliminary plan 1,990.—Uddiyankulama korale.						
5890	Mahakiribbawa	Ana Alla Pichche Markar	Chena fit for paddy	2	0 16	10
Preliminary plan 1,995.—Uddiyankulama korale.						
5908	Ihalakanhindigama	(Kapurala Menikrala, deceased) K. V. Panchirala and two others	Scrub and jungle fit for paddy	4	0 26	10
5910	Pahalakanhindigama	D. S. Wannihami, Registrar, and another	do.	4	0 25	10
5914	Nikawewa	—	Field (encroachment by Appuhami Arachchi of Pahalakanhindigama)	0	0 19	10
Preliminary plan 1,956.—Kalpe korale.						
5777	Mahawewa	Baiyawelpanikkiya and 21 others of Kudamessalewa	Forest fit for paddy	23	3 26	10
Preliminary plan 1,955.—Kalpe korale.						
5775	Timbiriattewala	Nugu Lebbe and four others	Chena fit for paddy	6	0 13	10
Preliminary plan 1,948.—Kalpe korale.						
5761	Mahakumbukwewa	K. Kapurala	Jungle fit for paddy	6	1 5	10
Preliminary plan 839.—Kalpe korale.						
2583	Tirappankadawala	Kapurala Vel-vidane	Jungle fit for paddy	18	2 10	11
Preliminary plan 804.—Mahapotana korale.						
2492	Parangiyawadiya	Udayarege Wannihami	Forest fit for paddy or for a garden	6	0 20	10
Preliminary plan 2,023.—Ulagalla korale.						
5974	Periyakulama	M. Sahakara Lekama of Alistana	Low jungle fit for paddy	2	1 0	10
Preliminary plan 2,003.—Ulagalla korale.						
5937	Hammillekulama	M. Y. Kirihonda	Jungle fit for paddy	3	2 2	10

Lot.	Village.	Name of Applicant.	Description.	Extent. A. R. P.	Upset Price per Acre. Rs.
Preliminary plan 1,917.—Ulagalla korale.					
5641	Alittana	Charles Rodrigo	Jungle fit for field and garden	0 1 35	30
5642	Do.	do.	Jungle fit for garden	0 2 28	30
5643	Do.	do.	Paddy field (encroachment by Dingiralage Punchirāla)	0 0 4	30
Preliminary plan 180.—Ulagalla korale.					
614	Alittana	Malhami Gamarala	Jungle fit for paddy	5 1 36	30
Preliminary plan 689.—Ulagalla korale.					
2278	Pahala-ambatale	Appurala Vel-vidane	Forest fit for paddy	0 2 35	11
2281	Do.	do.	do.	0 3 21	11
2285	Do.	do.	do.	6 1 17	11

Claimants to any of these lands must attend the sale and prove their title, if any.

Further information respecting these lands may be obtained from the Surveyor-General, and respecting the conditions of sale from the Government Agent of the North-Central Province.

By His Excellency the Governor's command,

W. T. TAYLOR,
Acting Colonial Secretary.

No. 1,084, N.C. P.

විෂි 1901 ක්වූ ඔක්තෝබර් මස 14 වෙනි දින කොළඹ මහසෙනෙහිකාරිස්ථානයේදී කන්දෝරුවෙහිදී.

උතුරු මැද දිසාවේ ආණ්ඩුවේ ඒජන්තලන්කාන්සේ විසින් මෙහි පහත සඳහන්වන ආණ්ඩුව සත්කක ඉඩම් ආණ්ඩුවේ නියෝගවලට ප්‍රකාරයට විෂි 1901 ක්වූ දෙසැම්බර් මස 11 වෙනි දිනවූ බදාදා දවල් 12ට අනුරධපුර කම්බේරොදි වෙන්දේසිකර විකුණනට හෝ බේරුම්කරගන්නට යෙදෙනවා ඇත.

උතුරු මැද දිසාවේ අනුරධපුර පලාතේ කුරුඵලාන කිසික කොඩාසයේ පිහිටා තිබෙන කම්කැබලි 18. සිතියම 1,990. උච්චිතකරුණ මෝරලේ.

කො.	ගම.	ඉල්ලුම්කාරයා.	අන්දම.	අක්කර මහක. අ. ර. ප. රා.	
5890	මහකිරිබිඹුව	ආනා. අල්ලාපිච්චේ මරික්කාර් සිතියම 1,995.	විශ්ව සුදුසු ගේන	2 0 16. 10	
5908	ඉහලකන්තිදිගම	(නැසිහිස කපුරුල මැනික්කරු) කේ. ඩී. පුංචිරල සහ තවත් දෙදෙනෙක්	විශ්ව සුදුසු කවුපත් සහ කැලේ	4 0 26 10	
5910	පහල කන්තිදිගම	ඩී. ඇස්. වන්තිහාමි රිජිස්ටාර සහ තවත් කෙනෙක්	එම	4 0 25 10	
5914	නිකවැව	—	කුඹුර, පහලකන්තිදිගම අප්පුහාමි ආරම්භිවිසින් මැදිකරගණ නිබෙන	0 0 19 10	
සිතියම 1,956. කල්පේකෝරලේ.					
5777	මහවැව	බයනාවල් පනික්කිතා සහ තවත් 21 දෙනෙක්	විශ්ව සුදුසු මුකලාන	23 3 26 10	
සිතියම 1,955.					
5775	කිඹිරිඅත්තාවල	නුගලෙබ්බේ සහ තවත් 4 දෙනෙක්	විශ්ව සුදුසු ගේන	6 0 13 10	
සිතියම 1,948.					
5761	මහකුඹුක්වැව	කේ. කපුරුල	විශ්ව සුදුසු කැලේ	6 1 5 10	
සිතියම 839.					
2583	කිරිපත්තවිටල	කපුරුල වෙල්විදානේ	එම	18 2 10. 11	
සිතියම 804. මහපොතාන කෝරලේ.					
2492	පරන්හිසා වාසිස	උඩහාරේගේ වන්තිහාමි	විශ්ව කොහොත් වතු ඉඩමකට සුදුසු මුකලාන	6 0 20 10	
සිතියම 2,023. උලගල්ලකෝරලේ.					
5974	පෙරියකුලම	ආලිස්තානේ ඇම්. සහකාර ලේකම	විශ්ව සුදුසු ලදකැලේ	2 1 0 10	
සිතියම 2,003.					
5937	හම්මල්ලකුලම	ඇම්. වයි. කිරිහොදා	විශ්ව සුදුසු කැලේ	3 2 2 10	
සිතියම 1,917.					
5641	ආලිත්තාන	වාර්ලිස් රුචිරිඳු	වත්තට කොහොත් කුඹුරට සුදුසු කැලේ	0 1 35 30	
5642	එම	එම	වත්තට සුදුසු කැලේ	0 2 28 30	
5643	එම	එම	කුඹුර, වින්තිරලගේ පුත්විතල විසින් මැදිකරගණ නිබෙන	0 0 4 30	
සිතියම 180.					
614	එම	මල්හාමිගමරල	විශ්ව සුදුසු කැලේ	5 1 36 30	
සිතියම 689.					
2278	පහලඅඹකලේ	අප්පුරල වෙල්විදානේ	විශ්ව සුදුසු මුකලාන	0 2 35 11	
2281	එම	එම	එම	0 3 21 11	
2285	එම	එම	එම	6 1 17 11	

මෙම ඉඩම් කැබලි ගැණ අයිතිවාසිකම් කිසි සිටින යම් අය ඇත්නම් ඔවුන් විසින් විකින්නේ දිනට පැමිණ ඔවුන්ගේ අයිතිවාසිකම් ඔප්පුකරන්නට හිතැත.

මෙම ඉඩම් ගැණ වැදිදුර කාරණා සර්වේශ්ථනරුලන්කාන්සේගෙන්ද, විකින්නේ කොන්දේසි ගැණ කාරණා උතුරු මැද දිසාවේ ආණ්ඩුවේ ඒජන්තලන්කාන්සේගෙන්ද දැනගන්නට පුළුවන.

ගරුකර ආණ්ඩුකාර උතුරු මහනුවන්සේගේ ආඥාවලට,
ඩබ්ලිව්. ඩී. ටේලර්,
වැඩිමහල මහසෙනෙහිකාරිස්ථානයේ.

No. 1,085, N.C. P.

Colonial Secretary's Office,
Colombo, October 14, 1901.

ON Friday, December 13, 1901, at 12 o'clock noon, the Government Agent for the North-Central Province will put up to auction for sale or settlement, at his office in Anuradhapura, the under-mentioned portions of Crown Land, on the terms authorized by Government.

Fifteen allotments of land situated in the Nuwaragampalata division of the Anuradhapura District of the North-Central Province.

Lot.	Village.	Preliminary plan 2,008.—Eppawala korale. Name of Applicant.	Description.	Extent.	Upset Price per Acre.	
					A. R. P.	Rs. c.
5947	Keleamunukola	Tikiri Appu	Jungle fit for paddy	2 1 24	10	50
5948	Do.	do.	Paddy field.(encroachment by Tikiri Appu)	2 3 26	20	0
Preliminary plan 2,001.—Kandara korale.						
5925	Rotapokuna	P. G. Dingirala	Low jungle fit for paddy	2 1 34	11	0
5927	Do.	B. Punchirala	do.	3 1 30	11	0
5929	Do.	A. Gunatileke and A. Punchirala	do.	3 2 22	11	0
5931	Do.	—	Field (encroachment by Gunatileka Appuhami)	0 0 10	11	0
5932	Do.	Punchirala Vel-vidane and anothers	Low jungle fit for paddy	5 3 12	11	0
5934	Do.	—	Field (encroachment by Punchirala Vel-vidane)	0 1 9	11	0
Preliminary plan 2,004.—Kandara korale.						
5939	Hettikattiya	Aruma Panikkiya and others	Scrub jungle fit for paddy	9 0 15	10	50
Preliminary plan 2,024.—Kandara korale.						
5976	Sappugala	Sirale Vel-vidane of Karadikulama	Jungle fit for paddy	2 0 0	11	0
5977	Do.	—	Encroachment by Sirale Vel-vidane	0 0 36	11	0
5978	Do.	—	do.	0 0 10	11	0
Preliminary plan 1,984.—Kandara korale.						
5871	Mudewa	Edirimuni Karoappu of Mehin-tale	High forest fit for paddy	16 1 0	12	0
Preliminary plan 1,445.—Kandara korale.						
4450	Iluppakanniye	K. Kadira Welate and others	High forest fit for paddy	2 0 23	12	50
Preliminary plan 616.—Kandara korale.						
2140	Ellewewa	—	Open land fit for cocoanut	0 1 14	10	0

Claimants to any of these lands must attend the sale and prove their title, if any.

Further information respecting these lands may be obtained from of the Surveyor-General, and respecting the conditions of sale from the Government Agent of the North-Central Province.

By His Excellency the Governor's command,

W. T. TAYLOR,
Acting Colonial Secretary.

No. 1,085, N.C. P.

වම් 1901 ක්වූ මක්කෝම්බු මස 14 වෙනි දින කොළඹ මහසෙනෙවිගේ උත්තරාණයෙන් කන්තෝරුවෙහි.

උතුරු මැද දිසාවේ ආණ්ඩුවේ එල්කනලක්කන්සේ විසින් මෙහි පහත සඳහන්වන ආණ්ඩුව සන්තක ඉඩම් ආණ්ඩුවේ නියෝගවලට ප්‍රකාරයට වම් 1901 ක්වූ දෙසැම්බර් මස 13 වෙනි දිනට සිකුරුදා දවල් දෙදෙනාට අනුරාධපුර කවිවෙරියේදී වෙන්දේසිකර විකුණනු ලැබූ භූමි ප්‍රකාශන.

උතුරු මැද දිසාවේ අනුරාධපුර පලාමෝ කුවරගම පලාත කිහිප කොට්ඨාසයේ පිහිටා තිබෙන ඛම්කැබෙලි 15ක්. සිතියම 2,008. එප්පාවලාකරලේ.

කො.	ගම.	ඉල්ලුම්කරු.	අන්දම.	මහත. අ. රු. ප.	අක්කර. ගක මිල. රු. ග.
5947	කැලේ අමුණකොලේ	විකිරි අප්පු එම	විසට සුදුසු කැලේ	2 1 24	10 50
5948	එම	එම	විකිරි අප්පු විසින් මැදිකර ගණ තිබෙන	2 3 26	20 0
සිතියම 2,001. කන්දරකෝරලේ.					
5925	කේටපොකුක	පී. ජී. ඩික්කිරිල	විසට සුදුසු ලදුකැලේ	2 1 34	11 0
5927	එම	බී. පුන්චිරල	එම	3 1 30	11 0
5929	එම	ඒ. ගුණතිලක සහ ඒ. පුංචිරල	එම	3 2 22	11 0
5931	එම	—	ගුණතිලක අප්පුහාමි විසින් මැදිකරගන තිබෙන කුඹිර	0 0 10	11 0
5932	එම	පුංචිරල වෙල්විදුනේ සහ තවත් කෙනෙක්	විසට සුදුසු ලදුකැලේ	5 3 12	11 0
5934	එම	—	පුංචිරල වෙල්විදුනේ විසින් මැදිකරගණ තිබෙන කුඹිර	0 1 9	11 0
සිතියම 2,004.					
5939	කේට්ටිකවිටිය	අරුමාපතිකේතිය සහ තවත් අය	විසට සුදුසු කවුපත් කැලේ	9 0 15	10 50

කො.	ගම.	ඉල්ලීමකාරයා.	අන්දම.	මහක. අ. රු. ප.	අක්කර ගණ මිල. රු. ග.
		සිරිසම 2,024.			
5976	සප්පුගල	කරැකිකුලමේ සිරිල වෙල් පිදුනේ	විශ්ව සුදුසු කැලේ	2 0 0	11 0
5977	එම	එම	සිරිල වෙල්පිදුනේ විසින් මැදිකරගණ තිබෙන එම	0 0 36	11 0
5978	එම	එම		0 0 10	11 0
		සිරිසම 1,984.			
5871	මුදුව	මහන්තලේ එදිරිමුහුණ කඳර අප්පු	විශ්ව සුදුසු මුකලාන	16 1 0	12 0
		සිරිසම 1,445.			
4450	ඉලුප්පකන්තිය	කේ. කදිරවෙලානේ සහ නවත් අය	එම	2 0 23	12 50
		සිරිසම 616.			
2140	ඇල්ලේවැව	—	පොල් වැව්මට සුදුසු පිටිබෙට්ටි ඉඩම	0 1 14	10 0

මෙම ඉඩම් කැබලි ගැණ අයිතිවාසිකම් කියා සිටින සම් අය ඇත්නම් ඔවුන් විසින් විකිනීමේ අයට පැමිණ ඔවුන්ගේ අයිතිවාසිකම් ඔප්පුකරන්නට සිතූහ.

මෙම ඉඩම් ගැණ වැඩිදුර කාරණා සර්වේශ්වර්තනලේඛනාන්තරයෙන්ද, විකිනීමේ කොන්දේසි ගැණ කාරණා උතුරුමැද දිසාවේ ආණ්ඩුවේ එපත්තලනාන්තරයෙන්ද දැනගන්නට පුළුවන.

ගරුකර ආණ්ඩුකාර උතුරුමානවතන්තරයෙන් ආඥාවලෙස,
ඩබ්ලිව්. පී. වෙලර්,
වැඩබලන මහසෙක්‍රයාරිස් වමිස.

No. 1,086, N.C. P. Colonial Secretary's Office, Colombo, October 14, 1901.

ON Monday, December 2, 1901, and the following days, at 12 o'clock noon, the Government Agent for the North-Central Province will put up to auction for sale or settlement, at his office in Anuradhapura, the under-mentioned portions of Crown Land, on the terms authorized by Government.

Sixty-four allotments of land situated in the Nuwaragampalata division of the Anuradhapura District of the North-Central Province.

Lot.	Village.	Claimant—Crown. Name of Applicant.	Description.	Extent.		Upset Price per Acre. Rs. c.
				A.	R. P.	
Preliminary plan 1,869.—Kadawat korale.						
5513	Kikiligewewa	Pataya Vel-pediya	Low jungle fit for paddy	2	0 4	10 0
5515	Kikiligewewa	—	Field (encroachment by P. Kanda)	0	0 3	10 0
5516	Do.	—	Field (encroachment by K. P. Kanda)	0	0 2	10 0
5517	Do.	—	Field (encroachment by D. Ukkuwa)	0	0 4	10 0
5518	Do.	—	Field (encroachment by V. Titti)	0	0 2	10 0
5519	Do.	—	Field (encroachment by Baiya)	0	0 28	10 0
5520	Do.	—	Paddy field	0	0 18	10 0
5521	Do.	—	Threshing floor	0	0 13	10 0
Preliminary plan 1,961.—Kadawat korale.						
5799	Periyakulama	K. G. Velate and another	Scrub jungle fit for paddy	8	0 28	10 0
5803	Do.	—	do.	2	0 17	10 0
5805	Do.	Claimant—Crown and Periyakulama Vihare.	Scrub jungle fit for paddy	0	0 26	10 0
5806	Do.	—	do.	0	1 20	10 0
Preliminary plan 1,905.—Kadawat korale.						
5603½	Hinguruwewa	W. Sellate Vel-vidane and others	Low jungle fit for paddy	9	3 36	10 0
5604½	Do.	of Kidawarankulama	do.	2	0 21	10 0
Preliminary plan 2,030.—Kadawat korale.						
5993	Kudagama	Mitiya Vel-panikkiya and others	Scrub jungle fit for paddy	12	1 15	10 0
5994	Do.	of Galenbindunuwewa	do.	1	2 4	10 0

Lot.	Village.	Name of Applicant.	Description.	Extent. A. R. P.	Upset Price
					per Acre. Rs. c.
Preliminary plan 2,026.—Kadawat korale. Claimant—Crown.					
5981	Medawewa	A. Mudalibami and 22 others of Ralapanawa	Low jungle fit for paddy	6 2 25	10 0
5984	Ralapanawa	—	Field (encroachment by owner of T. P. 184,718)	0 1 8	10 0
5985	Do.	—	do.	0 0 10	10 0
Preliminary plan 2,007.—Kadawat korale. Claimant—Crown.					
5944	Kidawarankulama	Kapurala Upasakarala of Nagedaran-ewa	Low jungle fit for paddy	5 0 14	10 0
5945	Do.	Kapurala Upasakarala of Nagedaran-ewa and Ukkurala Gamarala	do.	4 0 17	10 0
5946	Do.	—	do.	0 3 35	10 0
Preliminary plan 1,881.—Kadawat korale. Claimant—Crown.					
5542	Marakkalahamillewa	Pana Selema and others	Low forest fit for paddy	10 0 32	25 0
5543	Do.	do.	do.	1 2 13	25 0
5544	Do.	Pana Selema or Kuna Sinitambi	do.	3 2 19	25 0
5545	Do.	do.	do.	1 1 23	25 0
5546	Do.	Pana Selema or Katubawa Omaru	do.	4 0 0	25 0
5547	Do.	—	Field (encroachment by K. Omaru)	0 0 35	25 0
5548	Do.	—	Field (encroachment by O. Pichehe)	0 0 39	25 0
5549	Do.	—	Field (encroachment by M Kaniya)	0 0 33	25 0
5550	Do.	—	do.	0 0 33	25 0
5551	Do.	—	Field (encroachment by K. Omaru)	0 1 10	25 0
Preliminary plan 827.—Kadawat korale. Claimant—Crown.					
2559	Kudagama	K. Kandate and Kirinaidorala	Low jungle fit for paddy	9 1 1	11 0
2560	Kidawarankulama	Sirala Vel-vidane	do.	44 3 20	11 0
2561	Marakkalahamillewa	Mira Lebbe Vel-vidane and M. T. Madara	Jungle fit for paddy	35 1 0	25 0
Preliminary plan 1,207.—Kadawat korale. Claimant—Crown and Girangi.					
R 123	Etawiragollewa	K. Appurala	Open land; high ground	0 1 20	10 0
Claimant—Crown and Kandappu.					
S 123	Etawiragollewa	K. Appurala	Open land; high ground	0 0 32	10 0
Preliminary plan 1,197.—Kadawat korale. Claimant—Crown.					
3564	Katukeliyawa	Naide Hangiliye and another	Low jungle fit for paddy	3 3 36	10 0
Preliminary plan 793.—Kadawat korale. Claimant—Crown.					
2478	Dachchidamane	Gama Vel-vidane	Low jungle fit for paddy	1 2 18	10 0
2479	Do.	do.	do.	3 1 17	10 0
Preliminary plan 899.—Kadawat korale. Claimant—Crown.					
2727½	Koipitiyawa	Punchage Kanda and another	Low jungle fit for paddy	3 3 8	10 0
Preliminary plan 1,198.—Kadawat korale. Claimant—Crown.					
3564½	Karapikkada	Tikirala Arachchi	Open land and jungle fit for paddy, or for garden	2 0 6	10 0
Preliminary plan 825.—Kadawat korale. Claimant—Crown.					
2526	Weliwewa	A. Udumankandu	Jungle fit for paddy	10 2 22	11 0
Preliminary plan 1,989.—Kadawat korale. Claimant—Crown.					
5889	Bokalewa	Ukkuralage Sellate and others of Kukelewa	Low jungle fit for paddy	4 2 20	10 0
Preliminary plan 1,985.—Kadawat korale. Claimant—Crown.					
5872	Rambewa	W. Kapuruhami of Rambewa	Jungle and open land fit for paddy	1 3 38	10 0
5873	Do.	do.	Rocky land suitable for a threshing floor	0 0 30	10 0

Lot.	Village.	Name of Applicant.	Description.	Extent. A. R. P.	Upset Price
					per Acre. Rs. c.
		Preliminary plan 2,000.—Kanadara korale. Claimant—Crown.			
5923	Punchihammillewa	Ukku Banda Vel-vidane	Jungle fit for paddy	2 0 13	10 0
		Preliminary plan 2,006.—Kanadara korale. Claimant—Crown.			
5941	Gangurewa	Dhammarakkita Unnanse of Wera-gala	Forest fit for paddy	10 0 32	11 0
		Preliminary plan 2,020.—Kanadara korale. Claimant—Crown.			
5968	Tammannegoda	V. A. Kiriya of Neketunuwewa	Jungle fit for paddy	1 0 3	10 0
		Preliminary plan 2,005.—Kanadara korale. Claimant—Crown.			
5940	Andarawewa	S. Kapuwa Panikkiya of Ratmale	Low jungle fit for paddy	2 2 0	10 0
		Preliminary plan 2,027.—Kanadara korale. Claimant—Crown.			
5986	Andaragollewa	W. M. Kapuwa Upasakaye and two others	Low jungle fit for paddy	3 1 14	10 0
		Preliminary plan 1,992.—Kanadara korale. Claimant—Crown.			
5895	Sandigawewa	Wannakurale Vel-vidane and others	Chena fit for paddy	5 1 25	10 0
5896	Do.	—	Field (encroachment by Ranhami Gamarala and another)	0 1 18	10 0
		Preliminary plan 2,033.—Kanadara korale. Claimant—Crown.			
6013	Sandigawewa	Appurala Gamarala	Chena and jungle fit for paddy	2 0 12	10 0
		Preliminary plan 1,993.—Kende korale. Claimant—Crown.			
5897	Kudakadiyawa	T. Kuppatabi Vel-vidane and others of Diwulwewa	Scrub jungle fit for paddy	7 0 32	10 50
5901	Do.	—	do.	2 3 30	10 50
		Preliminary plan 2,013.—Kende korale. Claimant—Crown.			
5957	Welewa	Supparamaniyan Mudlali of Welewa	Low jungle fit for building site	0 2 12	20 0
		Preliminary plan 1,991.—Kende korale. Claimant—Crown.			
5892	Gonummeriyawa	J. Appurala of Konakumbukwewa	High and low forest fit for paddy	1 2 32	10 0
		Preliminary plan 2,028.—Kende korale. Claimant—Crown.			
5982	Ihalagama	Udayarage Panchirala of Ihalagama in Pabalakendetulana	Jungle fit for paddy	2 2 13	10 0
		Preliminary plan 2,034.—Kende korale. Claimant—Crown.			
6014	Kadurugasdamane	—	Paddy field, being encroachment by Udayare Mohottale	0 0 3	10 0
6015	Do.	—	do.	0 0 1	10 0
		Preliminary plan 1,996.—Kende korale. Claimant—Crown.			
5915	Kapiriggama	Bajurala Upasakarala	Low jungle fit for paddy	2 1 32	10 0
		Preliminary plan 2,014.—Kende korale. Claimant—Crown.			
5960	Wandurugaswewa	K. Mudaliami of Walahengunu-wewa and others	Low jungle fit for paddy	5 3 30	10 0
		Preliminary plan 1,421.—Kende korale. Claimant—Crown.			
4382	Kallanchiya	—	Jungle fit for paddy	1 1 18	11 0

Claimants to any of these lands must attend the sale and prove their title, if any.

Further information respecting these lands may be obtained from the Surveyor-General, and respecting the conditions of sale from the Government Agent of the North-Central Province.

By His Excellency the Governor's command,

W. T. TAYLOR,
Acting Colonial Secretary.

No. 1,086, N.C. P.

වර්ෂ 1901 ක්වූ මක්තෝම්බු මස 14 වෙනි දින කොළඹ

මහසෙනාධාරීස්ථානයේ සේවයේ කන්තෝරුවේදීය.

දුරුමැද දිසාවේ ආණ්ඩුවේ ඒජන්තාධිපතිවරයා විසින් මෙහි පහත සඳහන්වෙන ආණ්ඩුව සන්තක ඉඩම් ආණ්ඩුවේ නියෝගවල ප්‍රකාරයට වර්ෂ 1901 ක්වූ දෙසැම්බර් මාසේ 2 වෙනි දිනට සඳුදා සහ පසුවද දවල් දෙලකට අනුරාධපුර කවිවේරයේදී වෙන්දේසිකර විකුණනට හෝ බේරුම් කරගන්නට යෙදෙනවා ඇත.

උතුරුමැද දිසාවේ අනුරාධපුර පලාතේ නුවරගම පලාත කිසිව කොට්ඨාසයේ පිහිටා තිබෙන බිම්කැබලි 64ක්.

සිතියම 1,869. කඩවත්කෝරලේ. අසිතිකම කිසිත්තා—ආණ්ඩුව.

නො.	ගම.	ඉල්ලීමකාරයා.	අන්දම.	අක්කර		
				මහත.	රූ.	ප.
5513	කිකිලියෝවැව	පටියාවෙල් පොඩියා	වියට සුදුසු ලදකැලේ	2	0	4
5515	එම	—	කුඹුර, පී. කන්දවිසින් මැදිකරගණතිබෙන	0	0	3
5516	එම	—	කුඹුර, කේ. පී. කන්ද විසින් මැදිකරගණතිබෙන	0	0	2
5517	එම	—	කුඹුර, පී. උක්කුවා විසින් මැදිකරගණතිබෙන	0	0	4
5518	එම	—	කුඹුර, වි. තිත්ති විසින් මැදිකරගණතිබෙන	0	0	2
5519	එම	—	කුඹුර, බසියා විසින් මැදිකරගණතිබෙන	0	0	28
5520	එම	—	කුඹුර	0	0	18
5521	එම	—	කමත	0	0	13
සිතියම 1,961.						
5799	පෙරියකුලම	කේ. ජී. වේලිගේ සහ තවත් කෙනෙක්	වියට සුදුසු කටුපත් කැලේ	8	0	28
5803	එම	—	එම	2	0	17
5805	එම	අසිතිකම කිසිත්තා—ආණ්ඩුව සහ පෙරියකුලම විහාරය.	වියට සුදුසු කටුපත් කැලේ	0	0	26
5806	එම	—	එම	0	1	20
සිතියම 1,905. අසිතිකම කිසිත්තා—ආණ්ඩුව.						
5603½	කිඞුරුවැව	බිබිලිච්. සෙල්ලාගේ වෙල් විදුනේ සහ තවත් අය කිබවරන්කුලමේ	වියට සුදුසු ලදකැලේ	9	3	36
5604½	එම	—	එම	2	0	21
සිතියම 2,030.						
5993	කුඩාගම	ගලොත්ඬිඳුනුවාවේ මිටියා වෙල්පතික්කියා සහ තවත් අය	වියට සුදුසු කටුපත් කැලේ	12	1	15
5994	එම	එම	එම	1	2	4
සිතියම 2,026.						
5981	මැදවැව	රූපනාවාවේ ඒ. මුදලිගාමි සහ තවත් 22නෙක්	වියට සුදුසු ලදකැලේ	6	2	25
5984	රූපනාවැව	—	කුඹුර, පී. පී. 184,719 දරණ ඉඩමේ අසිතිකාරයා විසින් මැදිකරගණතිබෙන	0	1	8
5985	එම	—	එම	0	0	10
සිතියම 2,007.						
5944	කිබවරන්කුලම	නාගදරනාවාවේ කපුරල උපාසකරල	වියට සුදුසු ලද කැලේ	5	0	14
5945	එම	නාගදරනාවේ කපුරල උපාසකරල සහ උක්කුරල මාරල	වියට සුදුසු ලදකැලේ	4	0	17
5946	එම	—	එම	0	3	35

නො.	ගම.	ඉල්ලුම්කාරයා.	අන්දම.	මහත. අ. රු. ප.	අක්කර යක මිල. රු. ශ.
සිතියම 1,881.					
5542	මරක්කලහමි මල්ලෑව	පානා සෙලේමාසනවත්අය	වියට සුදුසු එම	10 0 32	25 0
5543	එම	එම	එම	1 2 13	25 0
5544	එම	එම නොහොත් කුනා. සිත් නනලේ	එම	3 2 19	25 0
5545	එම	එම	එම	1 1 23	25 0
5546	එම	එම නොහොත් කාටුබාවා ඔමරු	එම	4 0 0	25 0
5547	එම	—	කුඹුර, කේ. ඔමරු වි සිත් මැදිකරගණ තිබෙන	0 0 35	25 0
5548	එම	—	එම ම. පිටිවි විසින් මැදිකරගණ තිබෙන	0 0 39	25 0
5549	එම	—	එම ඇම. කන්තියා විසින් මැදිකරගණ තිබෙන	0 0 33	25 0
5550	එම	—	එම	0 0 33	25 0
5551	එම	—	එම කේ. ඔමරු විසින් මැදිකරගණ තිබෙන	0 1 10	25 0
සිතියම 827.					
2559	කුඩාගම	කේ. කන්දකේ සහ කිරින සිදුරල	වියට සුදුසු ලදකැලේ	9 1 1	11 0
2560	කිඩවරන්කුලම	සිරලවෙල්විදුනේ	එම	44 3 20	11 0
2561	මරක්කලහමි මල්ලෑව	මිරලෙබිබේ වෙල්විදුනේ සහ ඇම. වි මදුරු	වියට සුදුසු කැලේ	35 1 0	25 0
සිතියම 1,207. අසිතිකම කියන්නා—ආණ්ඩුව සහ ගිරි.					
R 123	ඇටවිරගොල්ලෑව	කේ. අප්පුරල	පිට්ටෙනි ඉඩම උස් ඉඩම	0 1 20	10 0
S 123	එම	අසිතිකම කියන්නා—ආණ්ඩුව සහ කන්දප්පු. කේ. අප්පුරල	පිට්ටෙනි ඉඩම, උස් ඉඩම	0 0 32	10 0
සිතියම 1,197. අසිතිකම කියන්නා—ආණ්ඩුව.					
3564	කටුකැලියාව	නයිදේහන්ගිලියා සහ ත වත්කෙනෙක්	වියට සුදුසු ලදකැලේ	3 3 36	10 0
සිතියම 793.					
2478	දුච්චිදමන	ගමවෙල්විදුනේ	එම	1 2 18	10 0
2479	එම	එම	එම	3 1 17	10 0
සිතියම 899.					
2727½	කසිප්පිටියාව	පුත්වාගේ කන්ද සහ ත වත්කෙනෙක්	එම	3 3 8	10 0
සිතියම 1,198.					
3564½	කරපික්කඩ	විකිරල ආරච්චි	පිට්ටෙනි සහ කැලේ, වියට සුදුසු නොහොත් වත්තට හොදසි	2 0 6	10 0
සිතියම 825.					
2526	වැලිවැව	ඒ. උදුමාත්කන්ඩු	වියට සුදුසු කැලේ	10 2 22	11 0
සිතියම 1,989. කන්දකේරලේ.					
5889	බොකලෑව	කුකුලෑවේ උක්කුරලගේ සෙල්ලාගේ සහ තවත්	වියට සුදුසු ලදකැලේ	4 2 20	10 0
සිතියම 1,985.					
5872	රැබෑව	රැබෑවේ ඩබ්ලිවු. කපුරුහාමි	වියට සුදුසු කැලේ සහ පිට්ටෙනි ඉඩම	1 3 38	10 0
5873	එම	එම	කමතකට සෑහෙන ගල් සහිත ඉඩම	0 0 30	10 0

නො.	ගම.	ඉල්ලීමකාරයා.	අන්දම.	මහත. අ. රු. ප.	අක්කර යක මිල රු. ශ.
5923	පුංචිහම්මිල්ලුව	සිතියම 2,000. උක්කුබන්ඩා වෙල්විදුනේ	වියට සුදුසු කැමල්	2 0 13	10 0
5941	ගඟුරුව	සිතියම 2,006. වේරගල ධම්මරක්කිත උන්නාන්සේ	වියට සුදුසු මුකලාන	10 0 32	11 0
5968	තම්මන්නැගොඩ	සිතියම 2,020. නෙකවුනුවැවේ වි. ඒ. කිරියා	වියට සුදුසු කැමල්	1 0 3	10 0
5940	අන්දරවැව	සිතියම 2,005. රත්මලේ ඇස්. කපුවා පනික්කියා	වියට සුදුසු ලඳුකැමල්	2 2 0	10 0
5986	අන්දරගොල්ලුව	සිතියම 2,027. ඩබ්ලිව්. ඇම්. කපුවා උපාසකයා සහ තවත් දෙන්නෙක්	එම	3 1 14	10 0
5895	සන්දිගැව	සිතියම 1,992. වන්නකුරුල වෙල්විදුනේ සහ තවත් අය	වියට සුදුසු හේන කුඹුර, රන්හාමි ගම රුල සහ තවත් කෙනෙක් විසින් මැදි කරගණ සිටින	5 1 25	10 0
5896	එම	—	—	0 1 18	10 0
6013	එම	සිතියම 2,033. අප්පුරුල ගමරුල	වියට සුදුසු හේන සහ කැමල්	2 0 12	10 0
5897	කුඩාකඩියාව	සිතියම 1,993. කැදුකෝරලේ. දිසුල්වැවේ වි. කුප්පතඹි වෙල් විදුනේ සහ තවත් අය	වියට සුදුසු කටුපත් කැමල්	7 0 32	10 50
5901	එම	—	එම	2 3 30	10 50
5957	වැලෑව	සිතියම 2,013. වැලෑවේ සුප්පරමනියෙන් මුදලාලි	ගෙයක් සෑදීමට සුදුසු ලඳු කැමල්	0 2 12	20 0
5892	ගෝනුමැරියාව	සිතියම 1,991. කෝනකුඹුක් වැවේ ජේ. අප්පුරුල	වියට සුදුසු ලඳුකැමල් සහ මුකලාන	1 2 32	10 0
5987	ඉහලගම	සිතියම 2,028. පහල කැදුකුලානේ ඉහල ගම උඩයාරෙගේ පුත්විරුල	වියට සුදුසු කැමල්	2 2 13	10 0
6014	කදුරුගස්දමන	සිතියම 2,034. —	උඩයාරෙ මොහොව් වාල විසින් මැදිකර ගන තිබෙන කුඹුර	0 0 3	10 0
6015	එම	—	එම	0 0 1	10 0
5915	කපිරිගම	සිතියම 1,996. බාජුරුල උපාසකරුල	වියට සුදුසු ලඳුකැමල්	2 1 32	10 0
5960	වදුරුගස්වැව	සිතියම 2,014. වලකැන්ගුනුවැවේ කේ. මුදලි හාමි සහ තවත් අය	එම	5 3 30	10 0
4382	කල්ලන්විස	සිතියම 1,421. —	වියට සුදුසු කැමල්	1 1 18	11 0

මෙම ඉඩම් කැබැලි ගැණ අයිතිවාසිකම් කියා සිටින යම් අය ඇත්නම් ඔවුන් විසින් විකිනීමේ දිනට පැමිණ ඔවුන්ගේ අයිතිවාසිකම් ඔප්පුකරන්ට ඕනෑය.

මෙම ඉඩම් ගැණ වැඩිදුර කාරණා සර්වේයර් ජනරාල් උන්නාන්සේගෙන්ද, විකිනීමේ කොන්දේසි ගැණ කාරණා උතුරුමධ්‍යම දිසාවේ ආණ්ඩුවේ ඒජන්ත උන්නාන්සේගෙන්ද දැනගන්ට පුළුවන.

හරාහර ආණ්ඩුකාර උතුමානන්වහන්සේගේ ආඥාවලෙස,
 ඩබ්ල්. පී. වෙලර්,
 වැඩබලන මහසෙනෙකාරීජ වමිස.

No. 1,087, N.C. P.

Colonial Secretary's Office,
Colombo, October 14, 1901.

ON Thursday, November 28, 1901, and the following days, at 12 noon, the Government Agent for the North-Central Province will put up to auction for sale or settlement, at his office in Anuradhapura, the under-mentioned portions of Crown Land, on the terms authorized by Government.

Fifty-nine allotments of land situated in the Kalagampalata division of the Anuradhapura District of the North-Central Province.

Preliminary plan 2,011.—Negampaha korale.

Lot.	Name of Applicant.	Name of Claimant.	Description.	Extent.			Upset Price per Acre. Rs.
				A.	R.	P.	
Village—Kandulugamuwa.							
5954	Banda, late Vel-vidane, and others	Crown	Low jungle fit for paddy	6	1	4	10
5955	R. V. Nanhami and others	do.	do.	5	0	4	10
Preliminary plan 2,012.—Negampaha korale. Village—Galatabendiwewa.							
5956	Kapuwapanikkiya and Subayage Tikira and two others	Crown	Low jungle fit for paddy	2	3	18	10
Preliminary plan 1,850.—Negampaha korale. Village—Sirambewa.							
5447	Kapurala Wedarala and P. Ukku Banda	Crown and villagers	Low jungle fit for paddy	4	2	26	10
5448	Do.	do.	do.	4	0	23	10
Preliminary plan 1,849.—Maminiya korale. Village—Medawewa.							
5446	T. M. Sirala and others	Crown	Chena fit for paddy	7	0	11	10
Preliminary plan 1,866.—Kalagam korale. Village—Ittikattiya.							
5495	Nambirala Vel-vidane	Crown and villagers	Young cocoanut garden (en- croachment by Korala)	1	1	36	25
5496	Do.	do.	Forest fit for cocoanut	2	0	25	15
5497	Do.	do.	do.	3	2	36	15
5499	Do.	do.	Young cocoanut garden (en- croachment by Menikrala)	1	0	33	25
Preliminary plan 1,662.—Unduruwa korale. Village—Balaluwewa.							
5036	Sirala, ex-Korala	Crown	Forest (part fit for paddy and part for cocoanut)	29	1	26	15
5038	E. Menikrala, late Korala, and others	do.	Forest fit for paddy	12	1	12	22
Preliminary plan 932.—Unduruwa korale. Village—Kadurugaskada.							
2778	Dinga Panikkiya	Crown and villagers of Talakolawewa	Jungle fit for paddy	1	0	27	
2779	Kirikapuaweda	do.	Jungle fit for paddy, but said to be liable to submersion by Talakolawewa	1	0	16	10
Village—Ulpotagama.							
2780	E. Loku Banda of Ham- millewa	Crown and villagers of Talakolawewa	Jungle fit for paddy, but said to be liable to submersion by Talakolawewa	2	1	4	10
2781	A. Kalu Banda of Kara- wilagala	do.	Jungle fit for paddy	1	0	28	10
Preliminary plan 941.—Unduruwa korale. Village—Alutwewa.							
2795	S. A. Banda and others	Crown and villagers of Kirindiwatta	Forest fit for paddy	3	2	17	25
Preliminary plan 943.—Unduruwa korale. Village—Ambagaswewa							
2798	Punchirilage Pinhami Vel-vidane	Crown and villagers	Low jungle fit for paddy	0	2	35	10
2799	A. Silamburala and others	do.	do.	4	0	8	10
Preliminary plan 1,768/90.—Unduruwa korale. Village—Bamunugama.							
5286	Wijjapatiya and others	Crown and villagers	Old chena fit for paddy	6	2	6	10
Preliminary plan 1,788.—Unduruwa korale. Village—Mahahettiyawa.							
5324	W. D. Banda and others	Crown and Kirindiwatta villagers and others	Low jungle fit for paddy	2	0	13	10
5325	Do.	do.	Paddy field	1	1	2	10
5327	Do.	do.	Low jungle fit for paddy	5	1	28	10
Preliminary plan 1,856.—Unduruwa korale. Village—Talakolawewa.							
5474	Kalubandage Kapurala	Crown and villagers	Forest and chena fit for paddy	3	0	30	18

Lot.	Name of Applicant.	Name of Claimant.	Description.	Extent.		Upset Price
				A.	R. P.	per Acre. Rs.
		Preliminary plan 1,890.—Unduruwa korale. Village—Talakolawewa.				
5569	R. B. Menikrale, <i>ex-Vel-vidane</i> , and another of Kandegama	Crown and villagers	Forest fit for paddy	10	0 28	13
		Preliminary plan 1,827.—Unduruwa korale. Village—Gonadeniyagama.				
5397	Appuwa, <i>ex-Vel-pediya</i>	Crown and Kirindiwatta villagers	Open land fit for paddy	1	1 26	10
		Preliminary plan 1,940.—Unduruwa korale. Village—Walpolagama.				
5734	Silpage Ganita Berakaraya	Crown and villagers of Talakolawewa	Old chena fit for paddy	3	0 12	10
		Village—Helambewewa.				
5736	Jayaturala, Registrar	Crown and villagers	Chena fit for paddy	4	0 0	10
		Preliminary plan 1,941.—Unduruwa korale. Village—Nimitigama.				
5739	K. D. Dingi Appuhami and others	Crown and villagers	Forest fit for paddy	23	0 36	10
		Preliminary plan 940.—Kiralowa korale. Village—Parawahagama.				
2794	R. Tikiriappu and K. Dingi Banda	Crown and villagers	Open land fit for paddy	0	1 36	10
		Preliminary plan 951.—Kiralowa korale. Village—Dunumadalawa.				
2808	R. Dingiri Banda and others	Crown and villagers	Jungle fit for paddy	17	3 33	10
		Preliminary plan 953.—Kiralowa korale. Village—Kudagama.				
2813	Kapuruhami Vel-vidane	Crown and Kirindiwatta villagers	Jungle fit for paddy	0	2 33	10
		Preliminary plan 1,053.—Kiralowa korale. Village—Ulpotagama.				
2963	Rana Vel-pediya and others	Crown and villagers	Low jungle fit for paddy	3	0 32	10
		Preliminary plan 1,155.—Kiralowa korale. Village—Giranegama.				
3329	Rambewi Menikrale	Crown and villagers	Open land fit for paddy	1	1 8	10
		Preliminary plan 1,160.—Kiralowa korale. Village—Teldinnanwewa.				
3338	Welage Aruma and others	Crown and villagers	Low jungle fit for paddy	3	2 17	10
		Preliminary plan 1,167.—Kiralowa korale. Village—Mirihanpitiya.				
3482	Bandage Appurala	Crown and villagers	Low jungle fit for paddy, but the land is liable to submersion if Potana tank be restored	2	1 16	10
		Preliminary plan 1,251.—Kiralowa korale. Village—Kolabunnegama.				
3728	Sirala Gamarala and others	Crown and villagers	Fallow land	3	3 10	10
		Preliminary plan 1,253.—Kiralowa korale. Village—Ihalagama.				
3729	T. Kapurala	Crown and villagers	Low jungle fit for paddy	4	1 10	20
		Preliminary plan 1,372.—Kiralowa korale. Village—Kiralowa.				
4171	D. B. Ratwatte Ratemahatmaya	Crown and villagers	Open land fit for paddy	1	1 12	10
		Preliminary plan 1,671.—Kiralowa korale. Village—Batuwewa.				
M 127	—	Crown and villagers	Low jungle ; high land	9	2 8	10
		Preliminary plan 1,672.—Kiralowa korale. Village—Barawila.				
N 127	—	Crown and villagers	Low jungle ; high land	4	2 27	10
O 127	—	do.	do.	2	2 13	10
		Preliminary plan 1,789.—Kiralowa korale. Village—Miwewa.				
5328	Semba of Kalu Arachchiyagama and another	Crown and villagers	Low jungle fit for paddy	4	2 24	10
5329	Do.	do.	Chena fit for paddy	1	2 9	10
		Preliminary plan 1,857.—Kiralowa korale. Village—Wambutuwewa.				
5475	Dingiri Banda Vel-vidane	Crown, villagers, and Manaruwe Arachchi	Punchirala Jungle fit for paddy	8	3 10	13

Lot.	Name of Applicant.	Name of Claimant.	Description.	Extent.		Upset Price per Acre. Rs.
				A.	R. P.	
Preliminary plan 1,858.—Kiralowa korale. Village—Maneruwa.						
5476	Dingiri Banda Vel-vidane	Crown, villagers, and applicant	Chena fit for paddy	1	2 29	12
Village—Rambewa.						
5476½	Dingiri Banda Vel-vidane	Crown and applicant	Open land fit for paddy	0	2 12	10
Village—Maneruwa.						
5477	Dingiri Banda Vel-vidane	Crown and applicant	Paddy field, said to be an encroachment by applicant	0	0 4	10
5478	Do.	Crown and villagers	Paddy field, said to be an encroachment by Ranhami	0	1 19	10
5480	Do.	do.	Paddy field, said to be an encroachment by Dingiri Banda Vel-vidane	0	0 22	10
Preliminary plan 1,889.—Kiralowa korale. Village—Ipulwehera.						
5568	Punchiralage Kapurala	Crown and villagers	Low jungle fit for paddy	4	0 20	10
I 130	Do.	Crown and applicant, and Sellapu. ex-Vel-vidane, and others	Threshing floor	0	0 27	10
Preliminary plan 1,891.—Kiralowa korale. Village—Teldiunanwewa.						
5571	Kapuwagamaya and others	Crown and villagers	Low jungle fit for paddy	8	3 30	10
Preliminary plan 1,888.—Kalagam korale. Village—Nawagaswewa.						
5566	Wannihami, ex Arachchi of Korasagalla	Crown and villagers	Jungle fit for paddy	0	3 26	10
Preliminary plan 1,374.—Kalagam korale. Village—Korasagalla.						
4173	G. M. Tikiri Appu	Crown and Appuhami Korala	Cocconut garden	0	3 18	10
4175	Do.	Crown and Tikiri Appu	do.	1	1 11	10
Preliminary plan 203.—Maminiya korale. Village—Kuratiyawa.						
662	Sellawanniralage Welate	Crown and villagers	Jungle fit for paddy	2	2 27	15
663	Koralalage Rankirappu and others	Crown and villagers	do	1	1 14	10
Preliminary plan 1,779.—Kalagam korale. Village—Nikiniyawa.						
N 128	—	W. A. Sellawannirala and Kiri Banda	Field	0	3 5	30

Claimants to any of these lands must attend the sale with their deeds and prove their title, if any.

Further information respecting these lands may be obtained from the Surveyor-General, and respecting the conditions of sale from the Government Agent of the North-Central Province.

By His Excellency the Governor's command,

W. T. TAYLOR,
Acting Colonial Secretary.

No. 1,037, N.C. P.

විෂි 1901 ක්වූ ඔක්තෝබර් මස 14 වෙනි දින කොළඹ මහලෙසකුතාරිස්උත්තාන්ගේස්සේ කන්තෝරුවේදීය.

ආදර්ශ දිසාවේ ආණ්ඩුවේ ඒජන්තවරයන්ගේ විසින් මෙහි පහත සඳහන්වෙන ආණ්ඩුව සන්ධාන ඉඩම් ආණ්ඩුවේ නියෝගවලට ප්‍රකාරයට විෂි 1901 ක්වූ කොළඹ මහලෙස 28 වෙනි දින ඉකස්පනිත්ද සහ පසුවද දවල් දෙලකට අනුරධපුර කම්මේරියේදී වෙන්දේසි කර විකුණනට හෝ බෙරුන්කරගන්නට යෙදෙනවා ඇත.

ආදර්ශ දිසාවේ අනුරධපුර ප්‍රදායේ කලාගම්පලාන නිසන කොට්ඨාසයේ පිහිටා තිබෙන බිම්කැබලි 59ක්.

කො.	ගම.	ඉල්ලීමකාරයා.	අන්දම.	අක්කර මහත. යක මිල.		
				අ. රු. ප.	රු.	
5954	කඳුපුගමුව	බන්ඩා හිටපු වෙල්විදානේ සහ නවත්	ලඳු කැලේ, විසට සුදුසු සි	6	1 4 10	
5955	එම	ආර්. වි. නන්සාමි සහ නවත්	එම	5	0 4 10	
සිතියම 2,012.						
5956	ගලවබැදිවැව	කපුවාපනිත්තියා සහ සුබයාගේ විසින් සහ නවත්	විසට සුදුසු ලඳු කැලේ	2	3 18 10	
සිතියම 1,850. අයිතියම නිසන්තා—ආණ්ඩුව සහ ගමමු.						
5447	සිරම්බාව	කපුරලවෙදරු සහ පී. උත්තබන්ඩා	විසට සුදුසු ලඳු කැලේ	4	2 26 10	
5448	එම	එම	එම	4	0 23 10	
සිතියම 1,849. මාමිනියාකෝරලේ. අයිතියම නිසන්තා—ආණ්ඩුව.						
5446	මැදවැව	පී. ඇම්. සිරල සහ නවත්	විසට සුදුසු ගෙන	7	0 11 10	
සිතියම 1,866. කලාගමකෝරලේ. අයිතියම නිසන්තා—ආණ්ඩුව සහ ගමමු.						
5495	ඉරිවිකම්පිස	නමබිරල වෙල්විදානේ	පැලපොල්වනන, කෝරල විසින් මැදිකරගණ නිබෙනවාය	1	1 36 25	
5496	එම	එම	පොල් වැව්වට සුදුසු මූකලාන	2	0 25 15	
5497	එම	එම	එම	3	2 36 15	
5499	එම	එම	මැතිකරල විසින් මැදිකරගණ නිබෙන පැලපොල් වනන	1	0 33 25	

නො.	ගම.	ඉල්ලුම්කරයා	අත්දම.	මහත. අ. රු. ප.	අත්කර ගත මිල. රු.
5036	බලවැව	සීතියම 1,662. උදුවකෝරලේ. සිරල සිංහ කෝරල	අසීතියම කිසත්තා—ආණ්ඩුව. මුතලාන, කොටසක් විශ්ව සුදුසුසි, කොටසක් පොල් වැව් මට පුළුවන	29 1 26	15
5038	එම	ඊ. මැහිකරල සිටපු කෝරල සහ නවත්	මුතලාන, විශ්ව සුදුසුසි	12 1 12	22
2778	කදුරුගස්කඩ	සීතියම 932. අසීතියම කිසත්තා—ගලාකොලවැවේ ගම්මු සහ ආණ්ඩුව. ඊ. ආ. ගා පහිකකියා	විශ්ව සුදුසු කැලේ	1 0 27	10
2779	එම	කිරිකපුවා වෙදා	විශ්ව සුදුසු කැලේ, නුමක් නලා කොලාලේ වතුරට ගවම නට පුළුවන	1 0 16	10
2780	උලපොතගම	හල්මල්ලාලේ ඊ. ලොකුබත්තා	එම	2 1 4	10
2781	උල්පොතගම	කරවිලගල ඒ. කඩබත්තා	විශ්ව සුදුසු කැලේ	1 0 28	10
2795	අඵත්වැව	සීතියම 941. උදුවකෝරලේ. අසීතියම කිසත්තා—ආණ්ඩුව සහ කිරිදිවත්තේ ගම්මු. ආ. ඊ. බත්තා සහ නවත් අස	විශ්ව සුදුසු මුතලාන	3 2 17	25
2798	අඹගස්වැව	සීතියම 943. අසීතියම කිසත්තා—ආණ්ඩුව සහ ගම්මු. පුත්තීරලාගේ පිතකාමී වෙල්විදාගේ	විශ්ව සුදුසු ලදකැලේ	0 2 35	10
2799	එම	ඒ. සිලුමුරල සහ නවත් අස	එම	4 0 8	10
5286	බමුහුගම	සීතියම 1,768/90. විජ්ජපටියා සහ නවත් අස	විශ්ව සුදුසු පරණ ගෝන	6 2 6	10
5324	මහකොට්ටියාව	සීතියම 1,788. අසීතියම කිසත්තා—ආණ්ඩුව, කිරිදිවත්තේ ගම්මු සහ නවත් අස. ඩබ්ලිව්. ඩී. බත්තා සහ නවත් අස	විශ්ව සුදුසු ලදකැලේ	2 0 13	10
5325	එම	එම	කුඹුර	1 1 2	10
5327	එම	එම	විශ්ව සුදුසු ලදකැලේ	5 1 28	10
5474	තලාකොලවැව	සීතියම 1,856. අසීතියම කිසත්තා—ආණ්ඩුව සහ ගම්මු. කඩබත්තාගේ කපුරල	විශ්ව සුදුසු ගෝන සහ මුතලාන	3 0 30	18
5569	තලාකොලවැව	සීතියම 1,890. කන්දේගම ආර්. ඩී. මැහිකරල සිටපු වෙල්විදාගේ සහ නවත් ගොගොක්	විශ්ව සුදුසු මුතලාන	10 0 28	13
56397	ගොකදෙහියගම	සීතියම 1,827. අසීතියම කිසත්තා—ආණ්ඩුව සහ කිරිදිවත්තේ ගම්මු. අප්පුළා සිටපු වෙල්පෙහියා	පිට්ටිහි, විශ්ව සුදුසුසි	1 1 26	10
5734	උල්පොලගම	සීතියම 1,940. අසීතියම කිසත්තා—ආණ්ඩුව සහ තලාකොලවැවේ ගම්මු. සිල්ලාගේ ගා. කා. බෙරකාරයා	විශ්ව සුදුසු පරණ ගෝන	3 0 12	10
5736	හැලඹවැව	ජයතුරල රිජිට්ටාර්	විශ්ව සුදුසු ගෝන	4 0 0	10
5739	හීවිහිගම	සීතියම 1,941. අසීතියම කිසත්තා—ආණ්ඩුව සහ ගම්මු. කෙ. ඩී. ඩී. හිනහිරිඅප්පුකාමී සහ නවත් අස	විශ්ව සුදුසු මුතලාන	23 0 36	10
2794	පර්ගම	සීතියම 940. කිරිලවකෝරලේ. ආර්. පිකිරිඅප්පු සහ ගෝ. ඩී. හිනහිරිබත්තා	විශ්ව සුදුසු පිරිට්ටි ඉඩම	0 1 36	10
2808	දුනුවිඳුවැව	සීතියම 951. ආර්. ඩී. හිනහිරිබත්තා සහ නවත්	විශ්ව සුදුසු කැලේ	17 3 33	10
2813	කුඩාගම	සීතියම 953. අසීතියම කිසත්තා—කිරිදිවත්තේ ගම්මු. කපුරුකාමී වෙල්විදාගේ	විශ්ව සුදුසු කැලේ	0 2 33	10
2963	උල්පොතගම	සීතියම 1,053. අසීතියම කිසත්තා—ආණ්ඩුව සහ ගම්මු. රනාචේල් ජෙහියා සහ නවත්	විශ්ව සුදුසු ලද කැලේ	3 0 32	10
3329	සිරිකේගම	සීතියම 1,155. රබාලේ මැහිකරල	විශ්ව සුදුසු පිරිට්ටි ඉඩම	1 1 8	10
3338	තෙලිදිත්තාත්වැව	සීතියම 1,160. වේලාගේ ආරාමා සහ නවත්	විශ්ව සුදුසු ලද කැලේ	3 2 17	10
3482	මිරිහප පිටිය	සීතියම 1,167. බත්තාගේ අප්පුරල	විශ්ව සුදුසු ලදකැලේ, නුමක් එම ඉඩම පොකොරන්වැව වැව් දිසුසු කලාප් ගවමෙහිට පුළුවන	2 1 16	10
3728	කොලබත්තේගම	සීතියම 1,251. සිරල ගමරල සහ නවත්	පුරන්කොටුවා ඉඩම	3 3 10	10
3729	ඉහලගම	සීතියම 1,253. පී. කපුරල	විශ්ව සුදුසු ලද කැලේ	4 1 10	20
4171	කිරිලව	සීතියම 1,372. ඩී. ඩී. රත්වත්තේ රවේගහත්තා	විශ්ව සුදුසු පිරිට්ටි ඉඩම	1 1 12	10
M 127	බවුව	සීතියම 1,671. එම	අත්දමුවා ඉඩම, ලදකැලේ	9 2 8	10
N 127	බරවිල	සීතියම 1,672. —	එම	4 2 27	10
O 127	එම	—	එම	2 2 13	10
5328	මවැව	සීතියම 1,789. කඩආරවිටියා ගම පෙම්බා සහ නවත් ගොගොක්	විශ්ව සුදුසු ලදකැලේ	4 2 24	10
5329	එම	එම	විශ්ව සුදුසු ගෝන	1 2 9	10
5475	වම්බුවුව	සීතියම 1,857. අසීතියම කිසත්තා—ආණ්ඩුව, ගම්මු සහ මාකෝරලේ පු. පීරල ආරවිටි. ඩී. හිනහිරිබත්තා වෙල්විදාගේ	විශ්ව සුදුසු කැලේ	8 3 10	13
5476	මාගන්රව	සීතියම 1,858. අසීතියම කිසත්තා—ආණ්ඩුව, ගම්මු සහ ඉල්ලුම්කරයා. ඩී. හිනහිරිබත්තා වෙල්විදාගේ	විශ්ව සුදුසු ගෝන	1 2 29	12
5476 1/2	රබාව	සීතියම කිසත්තා—ආණ්ඩුව සහ ඉල්ලුම්කරයා. ඩී. හිනහිරිබත්තා වෙල්විදාගේ	විශ්ව සුදුසු පිරිට්ටි ඉඩම	0 2 12	10
5477	මාගන්රව	එම	කුඹුර, ඉල්ලුම්කරයා විසින් මැදි කරගනු හිමිවන නිසා ඉඩම	0 0 4	10

නො.	ගම.	ඉල්ලීමකාරයා.	අන්දම.	මහන. අ. රු. ප.	අන්කර ගත මිල. රු.
5478	මානේරුව	අයිතිකම් කිසිතමා—ආණ්ඩුව සහ ගම්මු. හිස්කිරිබන්ඩා වෙල්ලියන්	කුඹුර, රංභාමි විසින් මැදිහත් වූ ආකාරයට කිසිතමා කිසිතමා ඉඩම	0 1 19	10
5480	එම	එම	කුඹුර, හිස්කිරිබන්ඩා වෙල්ලියන් විසින් මැදිහත් වූ ආකාරයට කිසිතමා කිසිතමා	0 0 22	10
සිතියම 1,889.					
5568	ඉප්පේවැව	පුංචිදලගේ කපුරුල	විශ්ව සුදුසු ලද කැලේ	4 0 20	10
I 130	ඉප්පේවැව	අයිතිකම් කිසිතමා—ආණ්ඩුව සහ ඉල්ලුම්කාරයා සහ සෙල්ලපු හිටපු වෙල්ලියන් සහ නවත්	කමන	0 0 27	10
5571	ගෙලදිව	සිප්පේ 1,891. අයිතිකම් කිසිතමා—ආණ්ඩුව සහ ගම්මු.	විශ්ව සුදුසු ලද කැලේ	8 3 30	10
5566	නවගස්වැව	කොරපගල්ලේ වන්නිසාමි හිටපු	විශ්ව සුදුසු කැලේ	0 3 26	10
4173	කොරපගල්ල	සිප්පේ 1,374. අයිතිකම් කිසිතමා—ආණ්ඩුව සහ අප්පහාමිකෝරල.	පොල්වත්ත	0 3 18	10
4175	එම	අයිතිකම් කිසිතමා—ආණ්ඩුව, අප්පහාමිකෝරල සහ විකිරිඅප්ප.	පොල්වත්ත	1 1 11	10
662	කුරුමිගම	සිප්පේ 203. මාමිප්පේකෝරලේ. අයිතිකම් කිසිතමා—ආණ්ඩුව සහ ගම්මු.	විශ්ව සුදුසු කැලේ	2 2 27	15
663	එම	සෙල්ලවත්තරලගේ මේලාගේ	එම	1 1 14	10
N 128	සිතියම 1,779. නිකිනිගම	කොරපගල්ලේ. අයිතිකම් කිසිතමා—බබ්ලිවි. ඒ. සෙල්ලවත්තරල සහ කිරිබන්ඩා.	කුඹුර	0 3 5	30

මෙම ඉඩම් කැබලි ගැණ අයිතිවාසිකම් කීයා සිටින සම් අප ඇත්නම් ඔවුන් විසින් විකිනීමේ දිනට පැමිණ ඔවුන්ගේ අයිතිවාසිකම් ඔප්පුකරනට ඕනෑම.

මෙම ඉඩම් ගැණ වැඩිදුර කාරණා සර්වේශ්වර්තනල්ලන්තාත්සේගෙන්ද, විකිනීමේ කොන්දේසි ගැණ කාරණා ආරම්භ දිනට ආණ්ඩුවේ ඒජන්තලන්තාත්සේගෙන්ද දැනගතට පුළුවන.

ගරුකර ආණ්ඩුකාර උතුමානන්දගේගේ ආඥා ලෙස,
බබ්ලිවි. ඒ. සෙල්ල, වැඩබලන මහසෙකුකාරීස් මමන.

No. 1,088, N.C. P. Colonial Secretary's Office, Colombo, October 17, 1901.

ON Friday, December 6, 1901, at 12 o'clock noon, the Government Agent for the North-Central Province will put up to auction for sale or settlement, at his office in Anuradhapura, the under-mentioned portions of Crown Land, on the terms authorized by Government.

Two allotments of land situated in the Kalagampalata division of the Anuradhapura District of the North-Central Province.

Preliminary plan 1,977.—Negampaha korale.

Lot.	Village.	Name of Applicant.	Description.	Upsét Price	
				Extent. A. R. P.	Rs.
5855	Hunupolagama	K. V. Punchirala and others	Low jungle fit for paddy	4 0 0	10
5856	Do.	P. Wannihamy and others	do.	7 3 30	10

Claimants to any of these lands must attend the sale and prove their title, if any.

Further information respecting these lands may be obtained from the Surveyor-General, and respecting the conditions of sale from the Government Agent of the North-Central Province.

By His Excellency the Governor's command,
W. T. TAYLOR,
Acting Colonial Secretary.

No. 1,088, N.C. P. 1901 ස්වු ඔක්තෝබර් මස 17 වෙනි දින මහ. මුමු මහසෙකුකාරීස් මහතාගේ කන්තෝරුවේදී.

උතුරු මැද දිසාවේ ආණ්ඩුවේ ඒජන්තලන්තාත්සේ විසින් මෙහි පහත සඳහන් වූ ආණ්ඩුව සහිත ඉඩම් ආණ්ඩුවේ නියෝගවල ප්‍රකාරයට වර්ෂ 1901 ස්වු දෙසැම්බර් මාසේ 6 වෙනි දින සිකුරුදා දවල් දෙලහට අනුරාධපුර කවිවේරියේදී වෙන්දේසි කර වතුණක්ට හෝ බේරුන් කැප්ගත්තට යෙදෙනවා ඇත.

උතුරු මැද දිසාවේ අනුරාධපුර පලාතේ කලාගමි පලාත කීපය කොට්ඨාසයේ පිහිටා තිබෙන බිම් කැබලි 2.

සිතියම 1,977. නැගමිපහකෝරලේ. අයිතිකම් කිසිතමා—ආණ්ඩුව.

නො.	ගම.	ඉල්ලීමකාරයා.	අන්දම.	අන්කර මහන. ගත මිල.	
				අ. රු. ප.	රු.
5855	හුනුපොලගම	ආර්. වි. පුංචිදල සහ නවත් අය	විශ්ව සුදුසු ලද කැලේ	4 0 0	10
5856	එම	පී. වන්නිසාමි සහ නවත් අය	එම	7 3 30	10

මෙම ඉඩම් කැබලි ගැණ අයිතිවාසිකම් කීයා සිටින සම් අප ඇත්නම් ඔවුන් විසින් විකිනීමේ දිනට පැමිණ ඔවුන්ගේ අයිතිවාසිකම් ඔප්පුකරනට ඕනෑම.

මෙම ඉඩම් ගැණ වැඩිදුර කාරණා සර්වේශ්වර්තනල්ලන්තාත්සේගෙන්ද, විකිනීමේ කොන්දේසි ගැණ කාරණා ආරම්භ දිනට ආණ්ඩුවේ ඒජන්තලන්තාත්සේගෙන්ද දැනගතට පුළුවන.

ගරුකර ආණ්ඩුකාර උතුමානන්දගේගේ ආඥා ලෙස,
බබ්ලිවි. ඒ. සෙල්ල, වැඩබලන මහසෙකුකාරීස් මමන.
C 11*

No. 1,089, N.C. P.

Colonial Secretary's Office,
Colombo, October 17, 1901.

ON Friday, December 13, 1901, at 1 o'clock P.M., the Government Agent for the North-Central Province will put up to auction for sale or settlement, at his office in Anuradhapura, the under-mentioned portions of Crown Land, on the terms authorized by Government.

Sixteen allotments of land situated in the Nuwaragampalata division of the Anuradhapura District of the North-Central Province.

Preliminary plan 1,275.—Kende korale.
Claimant—Crown.

Lot.	Village.	Name of Applicant.	Description.	Extent. A. R. P.
3770	Wewelketiya	—	Scrub jungle fit for paddy (encroachment by P. G. Wannihami)	0 1 37

Preliminary plan 2,032.—Kende korale.
Claimant—Crown.

6007	Ambagahawewa	K. Punchirala and K. Sirala of Taranagollewa	Chena fit for paddy	6 3 20
6008	Do.	do.	Scrub jungle fit for paddy	0 2 28
6010	Do.	—	Field (encroachment by Sellate Gamarala)	0 1 37
6011	Do.	—	Field (encroachment by Pinhami)	0 1 13
6012	Do.	—	Field (encroachment by Wannihami)	0 3 9

Preliminary plan 2,025.—Kende korale.
Claimant—Crown.

5979	Ambagahawewa	S. Pinhami and another of Ambagahawewa	Scrub jungle fit for paddy	3 0 38
------	--------------	--	----------------------------	--------

Preliminary plan 2,029.—Kende korale.
Claimant—Crown.

5990	Tammanwewa	A. Kadirahangiliya of Kirimeti-yawa	Scrub jungle fit for paddy	6 3 30
------	------------	-------------------------------------	----------------------------	--------

Preliminary plan 2,031.—Kende korale.
Claimant—Crown.

5995	Kulankattiwewa	K. Kapurula, Vel-vidane of Taranagollewa	Scrub jungle fit for paddy	4 0 24
5996	Do.	do.	Chena cultivated by K. Kandate of Taranagollewa (fit for paddy)	1 0 8
5998	Do.	K. Kandate of Taranagollewa	Chena cultivated by the applicant (fit for paddy)	0 2 12
5999	Do.	do.	do.	0 1 5
6002	Do.	Kapurula Vel-vidane of Taranagollewa	Scrub jungle fit for paddy	0 2 38
6004	Do.	—	Field (encroachment by P. Kowurula and 4 others)	0 0 34
6005	Kahatagahawewa	Claimant—Crown and Nilatege Bairala Vel-vidane and two others of Taranagollewa	Kadirate.	—
6006	Do.	—	Scrub jungle fit for paddy	2 0 0
			Field (encroachment by N. Kadirate of Taranagollewa)	0 0 20

Upset price,—Rs. 10 per acre.

Claimants to any of these lands must attend the sale and prove their title, if any.

Further information respecting these lands may be obtained from the Surveyor-General, and respecting the conditions of sale from the Government Agent of the North-Central Province.

By His Excellency the Governor's command,

W. T. TAYLOR,
Acting Colonial Secretary.

No. 1,089, N.C. P.

වම 1901 ක්වු මක්කෝවර් මස 17 වෙනි දින කොළඹ

මහසෙනෙකාරිස්ථානයේ කන්කෝරුවේදී.

ආරාමිඥ ඒකාමි ආණ්ඩුවේ ඒරත්නලක්ෂානායක මසින් මෙහි පහත සඳහන්වන ආණ්ඩුව සත්කයා ඉඩම් ආණ්ඩුවේ නිකුත්වන ප්‍රකාරයට වම 1901 ක්වු දෙසැම්බර් මාස 13 වෙනි දිනවූ සිඟුරුද සමය එකට අනුරුද්ධ සම්මානයේදී ජනරජයේ මහජන මහලයේ මෙහි මහලයේදී සිඟුරුද සමය එකට ආණ්ඩුවේ දින 16 ක් අනුරුද්ධ පලායෙ නුවරගම මාලාන කිසිත කොටස සේ පිහිටා තිබෙන බිම්කැබලි 16 ක්.

සිසිකම 1,275. කාදුකෝරලේ. අසිතිකම කිසිතයා—ආණ්ඩුව.

කො.	ගම.	ඉල්ලුම්කාරයා.	අක්කර	මහස. සක මිල.
3770	වෙවැල්වෙලිය	—	අක්කර	අ. රු. ප. රු.
			වහව සුදුසු කටුපක්කැලේ,	
			පී. ජී. වන්තිකම විසින්	
			මැදිකරගණි තිබෙන	0 1 37 10

නො.	ගම.	ඉල්ලුම්කාරයා.	අන්දම.	මහත.		අක්කර යක මිල.
				අ. රු. ප.	රු.	
6007	අඹගහවැව	සිතියම 2,032. තරතගොල්ලුවේ කේ. පුත්ති රුල සහ කේ. සිරුල	විසට සුදුසු හේන	6	3 20	10
6008	එම	එම	විසට සුදුසු කටුපත්කැලේ	0	2 28	10
6010	එම	එම	සෙල්ලාගේ ගවරුල විසින් මැදිකරගණ් නිවෙහ කුඹුර	0	1 37	10
6011	එම	එම	පිත්තාම් විසින් මැදිකරගණ් නිවෙහ කුඹුර	0	1 13	10
6012	එම	එම	වන්තිනාම් විසින් මැදිකර ගණ් නිවෙහ කුඹුර	0	3 9	10
5979	අඹගහවැව	සිතියම 2,025. අඹගහවැවේ ඇස්. පිත්තාම් සහ ගවන්කෙනෙක්	විසට සුදුසු කටුපත්කැලේ	3	0 38	10
5990	කම්මන්තාව	සිතියම 2,029. කිරිමැව්සාවේ ඒ. කදිරනන්ති ලියා	එම	6	3 30	10
5995	කුරුන්කුම්බවැව	සිතියම 2,031. තරතගොල්ලුවේ කේ. කපුරුල වෙල්පිදුගේ	එම	4	0 24	10
5996	එම	එම	හේන, තරතගොල්ලුවේ කේ. කන්දගේ විසින් මැදුරුවා, විසට සුදුසුයි	1	0 8	10
5998	එම	තරතගොල්ලුවේ කේ. කන් දගේ	ඉල්ලුම්කාරගේ විසින් මැ දුරුවාගේ, විසට සුදුසුයි	0	2 12	10
5999	එම	එම	එම	0	1 5	10
6002	එම	තරතගොල්ලුවේ කපුරුල වෙල්පිදුගේ	විසට සුදුසු කටුපත්කැලේ	0	2 38	10
6004	එම	—	කුඹුර, පි. කපුරුල සහ ගවන් 4 දෙනෙක් විසින් මැදිකර නිවෙහ	0	0 34	10
6005	කහවගහවැව	අයිතිකම් කියව්නා—ආණ්ඩුව සහ නීලාගේගේ කදිරගේ. බසිරුල වෙල්පිදුගේ සහ තරන් ගොල්ලුවේ දෙන්නෙක්	විසට සුදුසු කටුපත්කැලේ කුඹුර, තරතගොල්ලුවේ ඇස්. කදිරගේ විසින් මැදිකරගණ් නිවෙහ	2	0 0	10
6006	එම	—	එම	0	0 20	10

මෙම ඉඩම් කැබලි ගැණ අයිතිවාසිකම් කියාපිවන සම අස ඇත්නම් ඔවුන් විසින් විකිනීමේ දිනෙට පැමිණ ඔවුන්ගේ අයිතිවාසිකම් ඔප්පුකරනව බිනුය.

මෙම ඉඩම් ගැණ මැදුරු කාරණ සර්වේච්ඡන්ද්‍රලත්නාන්සේගෙන්ද, විකිනීමේ කොන්දේසි ගැණ කාරණ උතුරුමැද දිසාවේ ආණ්ඩුවේ ඒජන්ත උත්තාන්සේගෙන්ද දැනගනට පුළුවන.

ගරුකර ආණ්ඩුකාර උතුරුමානවතන්සේගේ ආඥාව ලෙස,
 ඩබ්ල්. පී. චෙලර්,
 මැඩබලන මහසෙකුකාරිස් මම.

No. 1,090, N.C. P. Colonial Secretary's Office,
 Colombo, October 17, 1901.

ON Monday, December 9, 1901, at 2.30 o'clock P.M., the Government Agent for the North-Central Province will put up to auction for sale or settlement, at his office in Anuradhapura, the under-mentioned portion of Crown Land, on the terms authorized by Government.

An allotment of land situated in the Nuwaragampalata division of the Anuradhapura District of the North-Central Province.

Preliminary plan 1,472.—Nuwaragam korale.

Lot.	Village.	Name of Claimant.	Description	Upset Price	
				Extent. A. R. P.	per Acre. Rs.
4553	Mahamankadawala	Crown and Bairala Mohottala	Field (alleged encroachment by claimant Bairala Mohottala)	0 1 36	20

The claimant is required to attend the sale with all his documents, deed No. 3,236, tax receipts, if any, &c. He should also bring up his vendor, who should likewise produce any tax receipts he may have.

Further information respecting this land may be obtained from the Surveyor-General, and respecting the conditions of sale from the Government Agent of the North-Central Province

By His Excellency the Governor's command,
 W. T. TAYLOR,
 Acting Colonial Secretary.

No. 1,090, N.C. P.

වස 1901 ස්ව ඔක්තෝබර් මස 17 වෙනි දින කොළඹ මහසෙනෙවිගේ ජනාධිපතිවරයාගේ කාර්යාලයේදී.

උතුරු මැද දිසාවේ ආණ්ඩුවේ ඒජන්ත උන්තාන්සේ විසින් මෙහි පහත සඳහන්වන ආණ්ඩුව සන්තක ඉඩම ආණ්ඩුවේ නියෝගවල ප්‍රකාරයට වස 1901 ස්ව දෙසැම්බර් මස 9 වෙනි දින සදහා සවස දෙකමාරට අනුරාධපුර කවිවේරියේදී වෙන්දේසි කර විකුණන බව හෝ බේරුම්කරගන්නට යොදා ගත හැකි වේ.

උතුරු මැද දිසාවේ අනුරාධපුර පලාතේ නුවරගම පලාත කීපය කොට්ඨාසයේ පිහිටා තිබෙන බිම් කැබලි එකක්.

සිතියම 1,472. නුවරගමකෝරළේ.

නො.	ගම.	අයිතිකම් කියන්නා.	අන්දම.	අක්කර මහත. යක මිල.
4553	මහමාන්කඩවල	ආණ්ඩුව සහ බයිටරල මොහොමඩාල	කුඹුර, අයිතිකම් කීපය පිටින බයිටරල මොහොමඩාල විසින් අල්ලාගත් තිබෙන ඉඩම	0 1 36 20

අයිතිවාසිකම් කීපය පිටින අය ලෙස නිවැරදිව ප්‍රකාශයට පත්වීමට, නොමිලට රු. 236 බරණ මුදලද, ආදායම් ගෙවාපු කුමාරසිංහ යනාදිය කීවෙනම් ඒවා සහ වෙනත් ලියකියවිලි ආදියත් විකිණීමේ දිනට අයිතිවාසිකම් කීපය පිටින අය විසින් ගෙනෙන හැටියට නිවැරදිව ප්‍රකාශයට පත්වීමට අවශ්‍ය වේ. මෙම ඉඩම විකුණනු ලබන කාලයේදී එක්වට බිහිවේ. මුහුණත් කුමාරසිංහ යනාදිය තිබෙනවා නම් ඒවාද ගෙනත් පෙන්වීමට කිවියට බිහිවේ.

මෙම ඉඩම ගැණ වැඩිදුර කාරණා සර්වේචර්ජනරාජ උන්තාන්සේගෙන්ද, විකිණීමේ කොන්දේසි ගැණ ආණ්ඩු උතුරු මැද දිසාවේ ආණ්ඩුවේ ඒජන්ත උන්තාන්සේගෙන්ද දැනගන්නට පුළුවන.

ගරුකර ආණ්ඩුකාර උතුරු මහසෙනෙවිගේ කාර්යාලය,
බහුලපු. පී. වෙලර්,
වැඩබලන මහසෙනෙවිගේ මහලය.

No. 1,091, N.C. P.

Colonial Secretary's Office,
Colombo, October 22, 1901.

ON Wednesday, December 11, 1901, at 1.30 o'clock P.M., the Government Agent for the North-Central Province will put up to auction for sale or settlement, at his office in Anuradhapura, the under-mentioned portions of Crown Land, on the terms authorized by Government.

Seventeen allotments of lands situated in the Hurulupalata division of the Anuradhapura District of the North-Central Province.

Preliminary plan 751.—Kunjuttu korale.

Applicants—Kalingurala Badderalu and Puchiappurula.

Lot.	Village.	Name of Claimant.	Description.	Extent. A. R. P.	Upset Price per Acre. Rs.
2408	Itatwiddawewa and Katuwara-galagama	Crown	Scrub jungle fit for paddy	7 2 26	10
Preliminary plan 763.—Mahapotana korale.					
Applicant—Una Mamukan.					
2428	Pattewa	Crown	Scrub jungle fit for paddy	10 3 25	10
Preliminary plan 836.—Mahapotana korale.					
Applicant—Kadira Velate Vel-vidane.					
2576	Pahaladiwalwewa	Crown	Scrub jungle fit for paddy	3 2 23	10
Preliminary plan 1,363.—Kalpe korale.					
Applicant—Nil.					
4097	Mahakumbukwewa	Kadiratege Girangi Etani	Field	0 0 37	—
4099	Do.	Sellatege Punchirala	do.	0 0 8	—
4100	Do.	do.	do.	0 0 9	—
4101	Do.	do.	do.	0 0 7	—
4102	Do.	Kapuralage Wannihami	do.	0 0 9	—
4104	Do.	Kadiratege Girange Etani	do.	0 0 10	—
4106	Do.	Sirimalralage Kapurala for Kiri Etani	do.	0 0 16	—
4107	Do.	do.	do.	0 0 22	—
Preliminary plan 1,574.—Kalpe korale					
Applicant—Nil.					
4810	Mahakumbukwewa	Badderalage Kadira Velate	Field	0 0 12	—
4811	Do.	do.	do.	0 0 19	—
4812	Do.	Punchiralage Kowurala	do.	0 0 13	—
Applicant—H. B. Appuhami, Registrar.					
4813	Mahakumbukwewa	Crown	Field	0 0 8	10

Lot	Village.	Name of Claimant.	Description.	Extent. A. R. P.	Upset Price per Acre. Rs.
5210	Ulpatgama	Preliminary plan 1,730/52—Kalpe korale. Applicant—Punchirala, ex-Arachchi Crown	Scrub jungle fit for paddy (about 5 pelas extent has been cultivated)	15 0 34	10

Certificates of no claim by the Crown will be issued in respect of those marked (*) on application, and payment of fees by claimants.

Claimants to any of these lands must attend the sale and prove their title, if any.

Further information respecting these lands may be obtained from the Surveyor-General, and respecting the conditions of sale from the Government Agent of the North-Central Province.

By His Excellency the Governor's command,

W. T. TAYLOR,
Acting Colonial Secretary.

No. 1,091. N.O. P.

ව්‍යවස්ථාපිත 1901 ක්‍රි.ව. 11 වෙනි දින කොලඹ මහසෙනෙවිවරයාගේ නියෝගයට අනුව

උතුරු මැදදිසාවේ ආණ්ඩුවේ ඒජන්ත උන්නාන්සේ විසින් මෙහි පහත සඳහන් වූ ආණ්ඩුව සන්තක ඉඩම ආණ්ඩුවේ නියෝගවල ප්‍රකාරයට ව්‍යවස්ථාපිත 1901 ක්‍රි.ව. 11 වෙනි දින කොලඹ මහසෙනෙවිවරයාගේ නියෝගයට අනුව 30 වන අනුරාධපුර කවිචේරියේදී වෙන්දේසි කර විකුණන ලද බොහෝ බෙරුන් කරගන්නට යෙදෙනවා ඇත.

උතුරු මැදදිසාවේ අනුරාධපුර පලාතේ සුරැඹපලාත කියන කොට්ඨාසයේ පිහිටා තිබෙන බිම් කැබලි 17 ක්.

සිතියම 751. කුන්වට්ටිකෝරලේ. ඉල්ලීමකාරයා—කලිතුරු බද්දේරල සහ පුංචිඅප්පුරල. අක්කර මහත. යකලල

නො.	ගම.	අයිතිකම් කියන්නා.	අන්දම.	අ. ර. ප. ර.
2408	ඊතල්විද්දවැව සහ කවුළු ගලගම	ආණ්ඩුව	වියට සුදුසු කවුළු කැබලි	7 2 26 10
2428	සිතියම 763. පත්තුව	මහපොතානකෝරලේ. ආණ්ඩුව	ඉල්ලීමකාරයා—උනා මාතික්කන්. වියට සුදුසු කවුළු කැබලි	10 3 25 10
2576	සිතියම 836. පහලදිවුල්වැව	ආණ්ඩුව	ඉල්ලීමකාරයා—කදිරවේලාගේ වෙල්විදගේ. වියට සුදුසු කවුළු කැබලි	3 2 23 10
4097	සිතියම 1,363. මහකුඹුක්වැව	කල්පේකෝරලේ. මෙම ඉඩම වලට කදිරතගෙ ගිරිමි එතනි	කුඹුර	0 0 37 *
4099	එම	සෙල්ලාගේගේ පුංචිඳුල	එම	0 0 8 *
4100	එම	එම	එම	0 0 9 *
4101	එම	එම	එම	0 0 7 *
4102	එම	කපුරලගේ වන්නිභාමි	එම	0 0 9 *
4104	එම	කදිරතගේගේ ගිරිමි එතනි	එම	0 0 10 *
4106	එම	සිරිමල්ලගේ කපුරල (කිරි එතනි වෙනුවට)	එම	0 0 16 *
4107	එම	එම	එම	0 0 22 *
4810	එම	සිතියම 1,574. බද්දේරලගේ කදිරවේලාගේ	එම	0 0 12 *
4811	එම	එම	එම	0 0 19 *
4812	එම	පුංචිඳුලගේ කපුරල ඉල්ලීමකාරයා—අප්පුභාමි රිජ්ජවාරි.	එම	0 0 13 *
4813	එම	ආණ්ඩුව	එම	0 0 8 10
5210	උල්පත්ගම	සිතියම 1,730/52. ආණ්ඩුව	ඉල්ලීමකාරයා—පුංචිඳුල ගිටපු වියට සුදුසු කවුළු කැබලි වී පල්ලා හක පමණ ඉඩම වපුර තිබේ	15 0 34 10

* මේ ලකුණ දරණ ඉඩම වලට ආණ්ඩුවේ යම් අයිතිවාසිකමක් නැතිහැරියට සහතිකපත්‍ර එම ඒකේ අයිතිවාසිකම් කියා සිටින අයට ඉල්ලීමකර ගාස්තුව ගෙවී විට දෙන්නට යෙදෙනවා ඇත.

මෙම ඉඩම් කැබලි ගැණ අයිතිවාසිකම් කියා සිටින යම් අය ඇත්නම් ඔවුන් විසින් විකිණීමේ දිනට පැමිණ ඔවුන්ගේ අයිතිවාසිකම් මප්පුකරන්නට ඕනෑය.

මෙම ඉඩම් ගැණ වැඩිදුර කාරණා සර්වේසර්පතරල් උන්නාන්සේගෙන්ද, විකිණීමේ කොන්දේසි ගැණ කාරණා උතුරු මැදදිසාවේ ආණ්ඩුවේ ඒජන්ත උන්නාන්සේගෙන්ද දැනගන්නට පුළුවන.

ගරුහර ආණ්ඩුකාර උතුරු මහනුවන්සේගේ ආඥාවලට,
ඩබ්ලිව්. ටී. වෙලර්,
වැඩබලන මහසෙනෙවිවරයාගේ දිවුරුම්.

LAND SALES IN THE PROVINCE OF UVA.

No. 407, P. OF U.

Colonial Secretary's Office,
Colombo, October 19, 1901.

ON Tuesday, November 26, 1901, at 1 P.M., the Government Agent for the Province of Uva will put up for sale or settlement, at his office in the Badulla Kachcheri, the under-mentioned portions of Crown Land, on the terms authorized by Government.

Preliminary plan 2,313.—For sale or settlement.
Village—Karalkanda in Kandapolla korale of Wellawaya.

Lot.	Name of Land.	Name of Claimant.	Description.	Extent.		Upset Price per Acre.
				A.	R. P.	
M 252	Bulatkotuwamankadehena	Crown	Hilly mana land with kenda, kahata, &c., trees	8	3 38	10
N 252	Do.	do.	Hilly mana patana	2	2 12	10
O 252	Do.	do.	do.	0	2 2	10
Preliminary plan 620.—For sale or settlement. Village—Haputale in Mahapalata of Udukinda.						
2090	Kadawatepatana	M. K. M. S. Abdul Cader	Patana and store Boutiques	0	0 5	100
2091	Do.	do.	do.	0	0 8	150
Preliminary plan 3,389.—For sale or settlement. Village—Yalkumbura in Wegam pattu of Wellasea.						
517	Deigollekele	A. Heen Appu, ex-Arachchi	Forest Chena	15	1 39	20
9416	Ambalanmullakumbura	do.	do.	2	3 0	10
Preliminary plan 601.—For sale or settlement. Village—Paliawella in Yatipalata of Udukinda.						
2461	Kawellepandurehena	Digareddegedara Jayasakvirudurayalage Kiriya	Land with lantana Chena	2	1 19	10
2462	Godawellamodunpetta	Crown	Chena	2	1 30	10
2464	Allagolletenna	Goradiyagolle	Grass land	9	3 25	10
2465	Do.	Denishami	do.	3	2 37	10
2466	Do.	Jayasekvirudurayalage Kiriya	do.	4	1 16	10
2467	Do.	Mahagodage-Denishami	do.	7	3 2	10
2468	Do.	Puwakgahagedara Thanthosa	do.	5	2 2	10
Preliminary plan 3,416.—For sale or settlement. Village—Miyanakandura in Kandukara korale of Buttala.						
9468	Kandahenapatana	Crown	Patana and forest	17	0 24	10

Further information regarding these lands may be obtained from the Surveyor-General, and regarding conditions of sale from the Government Agent, Province of Uva.

By His Excellency the Governor's command,

W. T. TAYLOR,
Acting Colonial Secretary.

No. 407, P. OF U.

විෂි 1901 ක්වු මක්කෝම්බු මස 19 වෙනි දින කොළඹ මහසෙක්කාර්ස්උන්කාන්සේනේ කන්කෝරුවෙදිස.

උන්කෝරුවෙදිසේ ඒජන්තරාජ්කාන්සේ විසින් මෙහි පහත සඳහන්වන ආණ්ඩුව සන්තක ඉඩම් ආණ්ඩුවේ නියෝගවල ප්‍රකාරයට විෂි 1901 ක්වු කොළඹ මස 26 වෙනි දිනවු අහඹුවාද පස්වරු එකට බදුර් කම්බේර්සේදී චේර්මට නොහොත් විකුණුවට හෙදෙනවා ඇත.

උආදිසාමේ බදුර් පලාගේ කොට්ඨාසයේ පිහිටා තිබෙන බිම්කැබේලි 15ක්.

සිතියම 2,313. විකිනීමට නොහොත් චේර්මට. හම—වැල්ලවායේ කන්දපල්ලකෝරලේ කරල්කන්දේ.

කො.	ඉඩමේ නම.	අයිතිකම්කීන්කා රාජසන්තක	අන්දම.	මහත. හ මුදල.	
				අ. රු. ප.	රු.
M 252	මුලුත්කොටුවේ මත්කඩ ගේන		කැන්ද, කහට සහ වෙ තත් ගස්පති ඇති ලොවල්ලි සහිත මානා ඉඩම	8	3 38
N 252	එම	එම	එම	2	2 12
O 252	එම	එම	එම	0	2 2

නො.	ඉඩමේ නම.	අයිතිකරු කියන්නා.	අන්දම.	අක්කරයක් විකිණීමට පටන්ගත් මහත. න මුදල. අ. රු. ප. රු.
2090	සිතියම 620. විකිණීමට කඩවගේ පහන	නොහොත් බේරීමට. ගම—උඩුකිඳු මහපලාය හසුකලේ. ඇම්. කේ. ඇම්. ඇස්. අබ්දුල් කාදර්	පහන සහ සවෝරු කඩ	0 0 5 100
2091	එම	එම	එම	0 0 8 50
A 517	සිතියම 3,389. විකිණීමට දෙල්ගොල්ලේ කැලේ	නොහොත් බේරීමට. ගම—වෙල්ලස්සේ වැගම්පත්තුවේ යල්කුඹුර. ඒ. සිත්අප්පු හිටපු ආරච්චිල	කැලාව	15 1 39 20
9416	අම්බලන්මුල්ල කුඹුර	එම	හේන	2 3 0 10
2461	සිතියම 601. විකිණීමට කාවෙල්ලේපදුරේහේන	නොහොත් බේරීමට. ගම—උඩුකිඳු ගම්පලාය පල්ලියවෙල්ල. දිගරුද්දේගෙදර ජයසක් විරිදු	දුරකලාගේ කිරියා	2 1 19 10
2462	ගොඩවෙල මඩුපෙත්ත	රජසත්තක	හේන	2 1 30 10
2464	අලගොල්ලේ කැත්ත	ගොරහිගගොල්ලේ දිනෙස් හාමි	හනබිම	9 3 25 10
2465	එම	ජයසක් විරිදුදුරකලාගේ කිරියා	එම	3 2 37 10
2466	එම	මහගොඩගේ දිනෙස්හාමි	එම	4 1 16 10
2467	එම	පුවක්ගහගෙදර කන්තොසා	එම	7 3 2 10
2468	එම	රජසත්තක	එම	5 2 2 10
9468	සිතියම 3,416. විකිණීමට කන්දහේනේ පහන	නොහොත් බේරීමට. ගම—බුක්කල කඳුකරකෝරලේ මිහනකදුරේ. රජසත්තක	පහන සහ කැලේ	17 0 24 10

මේ ඉඩම් ගැන වැඩිදුර කාරණා සර්වේචර්ජනරාජ්‍යත්වනාත්සේගෙන්ද, විකිණීමේ කොන්දේසි ගැන උච දිසාවේ ආණ්ඩුවේ ඒජන්තලත්වනාත්සේගෙන්ද දැනගත හැකිය.

ගරුකර ආණ්ඩුකාර උතුමානන්වනත්සේගේ ආඥාව ලෙස,
බබ්ලිපු. පී. වේලර්,
වැඩබලන මහසෙක්‍රතාරීස් මමිහ.

No. 408, P. OF U.

Colonial Secretary's Office,
Colombo, October 19, 1901.

ON Thursday, November 21, 1901, and following days, at 1 p.m., the Government Agent for the Province of Uva will put up for sale or settlement, at his office in Badulla, the under-mentioned portions of Crown Land, on the terms authorized by Government.

Thirty-six allotments of land situated in the Yatikinda division of the Badulla District of the Province of Uva.

Preliminary plan 2,365.—For sale or settlement.
Village—Pallekiruwegama in Pattipola korale of Yatikinda.

Lot.	Name of Land.	Name of Claimant.	Description.	Extent. A. R. P.
A 271	Gedarawatta	Udagedara Appuhami, Venaka, and others	Banda Garden with cocoanuts, kitul, jak, &c.	1 0 22
B 271	Do.	Meddamarala, Hudu Banda, and Heen Banda	do.	2 0 6
C 271	Elawatta	do.	Chena	3 0 10
D 271	Gepolalandehena	do.	do.	2 0 15
E 271	Uduwelakumbura	Hompologoda Somiya and Meddamarala	Field	4 3 6
F 271	Kuluelakumbura	Appuhami, Venaka, and others	do.	1 3 27
G 271	Uduwelakumburahena	Meddamarala, Sudubanda, and others	Chena	2 3 26
H 271	Ratmula-arawewatta	Udawalakumburagedara Banda	Chena, jak, kitul, &c.	1 0 7
I 271	Do.	do.	Garden	0 2 20
J 271	Ratmula-arawekumbura	D. L. Perera & Co. and Banda	Field	0 3 15
K 271	Lanka-arawewatta	Sudukumarihami and Heen Banda	Garden and chena	0 2 36
L 271	Akardakumburamulahena	Huduhami	Chena	2 2 36
M 271	Ratmula-arawehena	Sudubanda, Meddamarala, Appuhami, and others	Chena and little tea	33 1 10
N 271	Akardakumburahena	Sudukumarihami and Banda	Chena	2 3 22
O 271	Do.	Sudukuma and Appuhami	do.	4 1 32
P 271	Akardakumburawatta	do.	Garden with kakuna, kitul, jak, &c.	0 1 21
Q 271	Helakandekumbura	Suddappumudalali	Field	0 2 31
R 271	Mendacardekumbura	Hudukuma, Ranmenika, and others	do.	1 2 5
S 271	Lankara-arawekumbura	H. Hudukumarihami, Appuhami, and others	do.	2 1 7
T 271	Akardakumburawatta	Hudukumarihami and Heen Banda	Chena	8 2 31
U 271	Demodarahena	do.	do.	2 2 27
V 271	Akardakumburawatta	do.	do.	1 2 25
W 271	Talgahawatta	do.	Garden	2 1 22
X 271	Udumillakumbura	Wasana	do.	1 1 12
Y 271	Uduwelawatta	do.	Field	15 0 20
Z 271	Ratupasketiyahena	do.	Chena	8 0 20
		Weligama and Tissahami	do.	8 0 20

Lot.	Name of Land.	Name of Claimant.	Description.	Extent. A. R. P.
A 272	Welapaulawatta	Venaka and Heen Appu	Chena	6 2 8
B 272	Parolanda-arawekumbura	Hunuke and Heen Appu	Field	1 3 10
C 272	Pallegedarawatta	Venakarala and Heen Appu	Chena	5 0 36
D 272	Udakumbura	Pahalagoda Soysa	Field	1 3 32
E 272	Pihilamulakumbura	Medawela Kiriwante, Lekama	do.	1 0 8
F 272	Galkotuwewatta	Heen Appu	Garden	0 0 30
G 272	Helagedarawatta	Weligama Tissahami, Punchimenika, and others	Chena	4 1 33
7673	Ambagubahenakumbura	Crown	Paddy field	1 2 24
7674	Wakkumbura	do.	do.	1 1 35
7675	Namillagotalawa	do.	Jungle and talawa	21 0 34

Upset price,—Rs. 10 per acre.

Claimants whose claims are admitted will be required to pay the survey fees at Rs. 250 per acre for grant of a certificate of no Crown claim.

Further information regarding these lands may be obtained from the Surveyor-General, and regarding conditions of sale from the Government Agent, Province of Uva.

By His Excellency the Governor's command,

W. T. TAYLOR,
Acting Colonial Secretary.

No. 408, P. OF U.

විෂ් 1901 ක්වු මන්තෝබර් මස 19 වෙනි දින කොළඹ මහසෙනෙවිවරයාගේ කන්තෝරුවේදී.

දිසාබේ ආණ්ඩුවේ ඒජන්තාධිපතිවරයාගේ විසින් මෙහි පහත සඳහන්වන ආණ්ඩුව සන්තක ඉඩම් ආණ්ඩුවේ නියෝගවලට ප්‍රකාරයට විෂ් 1901 ක්වු නොවැම්බර් මස 21 වෙනි දිනවු මුහුස්සාගේ සහ රජව පසු දළස්වලට පස්වරු එකට බදු එකවර කවීමේදී වෙන්දේසිකර මිකුණන්ට ගෙදෙනවා ඇත.

උතුරු දිසාබේ බදු එකට පලයාගේ ගවිකිදු කොට්ඨාසයේ පිහිටා තිබෙන බිම්කැබලි 36ක්.

සිතියම 2,365. විකිනීමට නොහොත් මේරීමට. ගම—ගවිකිදු පව්වපලකෝරලේ පල්ලේකිරුවේ.

නො.	ඉඩමේ නම.	ඉසිතිකම කිසිවයා.	අන්දම.	මහත. අ. රු. ප.
A 271	ගෙදරවත්ත	උඩගෙදර අප්පුහාමි, බන්ඩා, මනාක සහ වෙනත් අය	කිකුල්, ගෙරලි, පොල් සහිත වත්ත	1 0 22
B 271	එම	මැද්දමරු, හුදුබන්ඩා සහ හිත්බන්ඩා	එම	2 0 6
C 271	ඇලවත්ත	එම	හේන	3 0 10
D 271	ගොපොල්ලක්දේ හේන	එම	එම	2 0 15
E 271	උඩුවෙලකුඹුර	කෝම්පලගොඩ සොවිතා සහ මැද්දමරු	කුඹුර	4 3 6
F 271	කුරුඳුලේකුඹුර	අප්පුහාමි, මනාක සහ වෙනත් අය	එම	1 3 27
G 271	උඩුවෙලකුඹුරේහේන	මැද්දමරු හුදුබන්ඩා සහ වෙනත් අය	හේන	2 3 26
H 271	රත්මුලඅරුවත්ත	උඩුවෙල කුඹුරේගෙදර බන්ඩා.	කිකුල්, කොස් සහ වෙනත් බෝග සහිත	1 0 7
I 271	එම	එම	හේන	0 2 20
J 271	රත්මුලඅරුවත්ත	ඩී. ඇල්. පුරු සමාගම සහ බන්ඩා	කුඹුර	0 3 15
K 271	ලංකාඅරුවත්ත	සුදු කුමාරිහාමි සහ හිත්බන්ඩා	වත්ත සහ හේන	0 2 36
L 271	අකරදකුඹුරේමුල හේන	හුදුකාමි	හේන	2 2 36
M 271	රත්මුලඅරුවත්ත	සුදුබන්ඩා, මැද්දමරු, අප්පුහාමි සහ වෙනත් අය	හේන සහ සවිල්පසක්	33 1 10
N 271	අකරදකුඹුරේහේන	සුදුකුමාරිහාමි සහ බන්ඩා	හේන	2 3 22
O 271	එම	සුදුකුමාරිහාමි සහ අප්පුහාමි	එම	4 1 32
P 271	අකරදකුඹුරේවත්ත	එම	කිකුල්, කොස්, කැකුන ඇති වත්ත	0 1 21
Q 271	හෙලකක්දේකුඹුර	සුද්දප්පු මුදලාලි	කුඹුර	0 2 31
R 271	මැන්දකාරිහිකුඹුර	හුදුකුමාරිහාමි, රත්මැනිකා සහ වෙනත් අය	එම	1 2 5
S 271	ලංකාඅරුවත්ත	එම. හුදුකුමාරිහාමි, අප්පුහාමි සහ වෙනත් අය	එම	2 1 7
T 271	අකරදකුඹුරේවත්ත	හුදුකුමාරිහාමි සහ හිත්බන්ඩා	හේන	8 2 31
U 271	දෙපෝදරහේන	එම	එම	2 2 27
V 271	අකරදකුඹුරේවත්ත	එම	එම	1 2 25
W 271	තල්ගහවත්ත	වාසනා	එම	2 1 22
X 271	උඩුවෙලකුඹුර	එම	කුඹුර	1 1 12
Y 271	උඩුවෙලවත්ත	එම	හේන	15 0 20
Z 271	රතුපස්කැවිහේන	වැලිගම කිසාහාමි	එම	8 0 20
A 272	වෙලපාලුවත්ත	මනාක සහ හිත්අප්පු	එම	6 2 8
B 272	පැරලක්දෙඅරුවත්ත	හුඹුකේ හිත්අප්පු	කුඹුර	1 3 10
C 272	පල්ලේගෙදරවත්ත	මනාකරු සහ හිත්අප්පු	හේන	5 0 36
D 272	උඩකුඹුර	පත්සලගොඩ සොයිසා	කුඹුර	1 3 32
E 272	පිහිල්ලකුඹුර	මැදුවෙල කිරිවත්තේපල්කම	එම	1 0 8
F 272	ගල්කොටුවත්ත	හිත්අප්පු	වත්ත	0 0 30

කො.	ඉඩමේ නම.	අයිතියක් කියන්නා.	අන්දම.	මහලය. අ. ර. ප.
G 272	කෙලකෙදරවත්ත	වැලියම නිසාභාමි, පුවිවැනිකා සහ වෙනත් අය	සේන	4 1 33
7673	අභියතකේනේකුඹුර	රජසන්නක	කුඹුර	1 2 24
7674	වක්කුඹුර	එම	එම	1 1 35
7675	නම්ල්ලකොඩකලාව	එම	කලාව සහ කැලේ	21 0 34

රූපියල් 10 ගානේ අත්කරගත් විකුනනු ලැබේ.

ආණ්ඩුව විසින් උරුමය ඒත්තුකන්විට ඒ ගැන තීරණයක් වූ විට ඉරුමකරුගේ විසින් අත්කරගත වූ රූපියල් 2/50 බැගින් මිනිස්සුන්ට ගාස්තුව බැඳීමට යයි.

මේ ඉඩම් ගැන වැඩිදුර කාරණා සර්වේශ්වර්තකරුන්ගේ සේවයෙන්, විකිනීමේ කොන්දේසි ගැන උච්ච දිසාවේ ආණ්ඩුවේ ඒත්තුකන්වූ තොරතුරු දැනගත හැකිය.

ගරුකර ආණ්ඩුකාර උතුමානන්වකන්සේනේ ආඥාවලෙස,
ඩබ්ල්. පී. ටේලර්,
වැඩබලන මහසෙකුකාරීස් මමිස.

No. 409, P. OF U.

Colonial Secretary's Office,
Colombo, October 19, 1901.

ON Monday, December 2, 1901, at 1 P.M., the Government Agent for the Province of Uva will put up to auction, at his office in the Kuchcheri, the under-mentioned portions of Crown Land, on the terms authorized by Government.

Twenty-seven allotments of land situated in the Udukinda division of the Badulla District of the Province of Uva.

Preliminary plan 500. Claimant—Crown.				
Lot.	Village.	Name of Land.	Description.	Extent. A. R. P.
1752	Hinnarangolla in Dambawinipalata of Udukinda	Hapugabaela-aswedduma	Old field	0 2 7
1754	Do.	Bokkearawepatana	Patana	0 3 11
1755	Do.	Bokkearawa	Old paddy	0 1 39
Preliminary plan 457. Claimant—Agatakumbura Dikhapitiya Appuhami.				
1631	Haputale in Mahapalata	Kandearawekumbura	Field	1 3 38
Preliminary plan 213. Claimant—Radakandurewela Hin Appu.				
T 20	Radakandurewela in Udapalata	Nikatennedaranda	Chena	0 1 21
Claimant—Crown.				
574	Radakandurewela in Udapalata	Nikatennedaranda	Patana	0 2 10
Preliminary plan 137. Claimant—Crown.				
381	Obodaella in Mahapalata	Tempitiwela	Patana	1 0 37
Preliminary plan 130. Claimant—Crown.				
365	Haputale in Mahapalata	Kitulhattewatta	Old coffee garden	16 3 30
Preliminary plan 120. Claimant—Crown.				
341	Yompane in Gampaha	Mullehena	Chena and jungle	6 2 30
Preliminary plan 80. Claimant—Crown.				
210	Hewanekumbura in Udapalata	Maragaha-ela	Patana	1 2 36
211	Do.	Gaimessa-ela	Chena	5 1 13
214	Do.	Nidangoda	Patana	2 2 22
Preliminary plan 63. Claimant—Crown.				
165	Wegedara in Yatipalata	Imbulgahapatana	Patana and scrub	3 0 20
Preliminary plan 85. Claimant—Crown.				
224	Landewela in Udapalata	Hanpolladowa	Patana	2 0 22
Preliminary plan 94. Claimant—Crown.				
241	Palugama in Udapalata	Mahagalagoda	Patana	0 3 35
242	Do.	do.	do.	2 2 12
Preliminary plan 104. Claimant—Crown.				
270	Etinawala in Yatipalata	Oyabodakumbura	Paddy field	2 2 17
271	Do.	do.	do.	2 0 19
Preliminary plan 121. Claimant—Crown.				
343	Pannalawela in Medapalata	Kalugalagawahena	Chena	3 3 10
Preliminary plan 122. Claimant—Crown.				
346	Pannalawela in Medapalata	Idiamankada	Chena	1 2 21
Preliminary plan 145. Claimant—Crown.				
400	Puhulpola in Dambawinipalata	Oyatawelapaulawatta	Abandoned coffee	1 3 34
Preliminary plan 136. Claimant—Badderala Gamarala.				
Q 14	Haputale in Mahapalata	Dambagasulpota	Abandoned coffee	8 0 0
Claimant—Ukku Banda.				
R 14	Haputale in Mahapalata	Dambagasulpota	Abandoned coffee	3 1 2
Preliminary plan 129. Claimant—Crown.				
363	Idamagama in Medapalata	Kobbemulahena	Chena	2 0 0
Preliminary plan 66. Claimant—Crown.				
176	Kiriwanagama in Medapalata, Udukinda	Galarawa	Paddy field	2 2 23

No. 410, P. OF U.

Colonial Secretary's Office,
Colombo, October 22, 1901.

ON Tuesday, December 10, 1901, at 1 P.M., the Government Agent for the Province of Uva will put up for sale or settlement, at his office in the Kachcheri, the under-mentioned portions of Crown Land, on the terms authorized by Government.

Twenty-nine allotments of land situated in the Badulla District of the Province of Uva.

Preliminary plan 919. Applicant—Kanattegamage Karolis of Urumiya.

Claimant—Crown and Kanattegamage Karolis on a permit.

Lot.	Village.	Name of Land.	Description.	Extent.		Upset Price per Acre. Rs.
				A.	R. P.	
3202	Kotalawela in Bintenna korale of Bintenna	Urumiyawattekele	Forest	1	1 18	10
3203	Do.	Uraniyawatta	Chena	0	1 12	10
3205	Do.	do.	Chena, contains plantains, Indian corn, &c.	0	2 19	10
Preliminary plan 920. Applicant—Punawinne Tissahami Gamarala. Claimant—Crown. The applicant is in possession.						
3208	Punawinne in Aralupiti korale of Bintenna	Punawinne-kumbura	Paddy field	2	0 6	10
Preliminary plan 963. Applicant—Puwakgahagedara Kalu. Claimant—Crown.						
3305	Jasinghagama in Yatipalata korale of Udukinda	Peellagodapatana	Patana	3	3 35	10
Claimant—Bogahamullegedara Sobana.						
F 103*	Jasinghagama in Yatipalata korale of Udukinda	Asweddemewatta	Garden	0	2 28	10
G 103*	Do.	do.	do.	0	0 24	10
Preliminary plan 969. Applicant—Mr. J. W. de Silva of Badulla. Claimant—Crown.						
3328	Andawela in Bogoda korale of Yatikinda	Huriyamadapatana <i>alias</i> Nidanorukapallepatana	Patana	6	0 25	10
Preliminary plan 976. Applicant—Mr. W. Stewart Taylor. Claimant—Marasingha-arachchige Davith Sinno.						
3337	Pallegama Millabedda in Passara korale of Yatikinda	Himbutulugahapatana <i>alias</i> Godelandepatana	Patana and scrub	1	1 35	10
Claimant—Appuhami of Tolabowatta.						
3338	Pallegama Millabedda in Passara korale of Yatikinda	Himbutulugahapatana <i>alias</i> Godelandepatana	Patana	2	3 0	10
3339	Do.	do.	do.	2	1 4	10
Preliminary plan 977. Applicant—W. Sinno Appu Baas. Claimant—Crown.						
3341	Metimbiya in Mahapalata of Udukinda	Kirimaduwattepatana	Patana	5	1 16	10
3342	Kahattawela in Mahapalata of Udukinda	Metibakkahelapatana	do.	1	0 30	10
Preliminary plan 979. Applicant—N. Ratneka Gamarala. Claimant—Crown.						
3343	Naranwattagama in Kandukara korale of Buttala	Pitiyearawa <i>alias</i> Pitiye- gedara-arawa	Paddy field	0	2 38	10
Preliminary plan 988. Applicant—Kapallwelagedara Ranmalhami of Galkotuwegama. Claimant—Kapallewelagedara Rammalhami is in possession at present.						
3362	Galkotuwegama in Gampaha korale of Udukinda	Kurunaidaellekumbura	Paddy field	0	1 12	10
Preliminary plan 2,681.—For general sale. Claimant—Crown.						
8352	Madugastalawa in Oyapalata of Wiyaluwa	Kapuhena	Chena	4	2 1	10
8353	Do.	Narangahawatta	do.	0	2 10	10
8354	Do.	Pilewanapupitiyewatta	do.	0	2 30	10
Preliminary plan 3,370.—For sale or settlement. Claimant—Galagawagedara Mahiaddeen Vidane.						
9368*	Karagastennegama in Damba- winipalata of Udukinda	Bogahapatana	Chena	1	1 18	10
Claimant—Pussallawattegedara Katij Amma.						
9369*	Karagastennegama in Damba- winipalata of Udukinda	Bogahapatana	Abandoned garden	0	2 36	10
9370*	Do.	Kawdubogahapatana	Garden	1	0 34	10
Claimant—Crown.						
9371	Karagastennegama in Damba- winipalata of Udukinda	Kawdubogahapatana	Patana	3	1 13	10

* These lands will be granted on certificates of no Crown claim to the claimants.

Lot.	Village.	Name of Land.	Description.	Extent.		Upset Price per Acre. Rs.
				A.	R. P.	
9373	Karagastennegama in Dambawinipalata of Udukinda	Claimant—Kadewattegedara Ama Lebbe. Karagastennaulpota	Paddy field	1	2 38	10
9381	Karagastenna in Dambawinipalata of Udukinda	Claimant—Crown. Auguduwakumbura	Abandoned paddy field	0	2 10	10
9382	Do.	Walarawa	Paddy field	0	3 27	20
3151	Meda-oya in Pangaragammana of Bintenna	Applicant—Jayasingha Mudiyansele Appuhami. Claimant—Jayasinghagedara Panchirala. Kambarangasmullewatta	Native garden	5	2 35	10
3153	Meda-oya in Pangaragammana of Bintenna	Applicant—Weebadde Appuhami of Meda-oya. Claimant—Jayasinghagedara Panchirala. Kambarangasmullehena	Ohena	5	3 27	10
3330	Siyambalawinna in Bintenna korale of Bintenna	Preliminary plan 971. Applicant—S. W. G. Banda, Arachchi of Beligalla. Claimant—Beligalle. Banda Arachchi is in possession at present. Werapokunebeddahena	Paddy field	3	1 20	10
3143	Andawalayaya in Wellawaya korale of Wellawaya	Preliminary plan 911. Applicant—Charles Perera of Andawalayaya. Claimant—Crown. Wattekele	Native garden	3	0 16	10

Further information regarding these lands may be obtained from the Surveyor-General, and regarding conditions of sale from the Government Agent, Province of Uva.

By His Excellency the Governor's command,
W. T. TAYLOR,
Acting Colonial Secretary.

No. 410, P. OF U.

වම් 1901 ක්වූ ඔක්තෝබර් මස 22 වෙනි දින කොලඹ
මහසෙනෙවරුන්ගේ උන්වහන්සේගේ කන්තෝරුවේදීය.

ඉහත දී සඳහන් කර ඇති ඉඩම් ආණ්ඩුවේ ඒජන්ත උන්වහන්සේ විසින් මෙහි පහත සඳහන් වූ ආණ්ඩුව සන්තක ඉඩම් ආණ්ඩුවේ නියෝගවලට ප්‍රකාරයට වම් 1901 ක්වූ දෙසැම්බර් මස 10 වෙනි දින වූ අභ්‍යන්තර පස්වරු 10 බදු පවුල් කඩවිවරයේදී බෙරන්ට නොහොත් විකුණාදීමට යෙදෙනවා ඇත.

උඩ දී සඳහන් බදු පලයන් කොටස් සේ පිහිටා තිබෙන බිම් කැබලි 29.

සිතියම 919. ඉල්ලුම්කාරයා—උරුමයේ කනටිගමගේ කරෝලිස්.

අයිතිකම් කියවනා—රජසන්තක සහ කන්තෝරුවේ ගමගේ කරෝලිස් අවසරපත්‍රයක් පිට උරුම කියනවා.

කො.	ගම	ඉඩමේ නම.	අන්දම.	අක්කර මහත. සක මිල.	අ. රු. ප. රු.
3202	බිත්තරන්ගේ බිත්තරන් නකකෝරලේ කොටුවල	උරුමයේ වත්තේ කැලේ කැලෑව	කැලෑව	1	1 18 10
3203	එම	උරුමයේ වත්තේ	සේන	0	1 12 10
3205	එම	එම	කෙසෙල්, ඉරිඟු සහ වෙනත් පලතුරු ඇති සේන	0	2 19 10
3208	බිත්තරන්ගේ ඇරළු විත්තේ	පුතාවිත්තේ කුඹුර	කුඹුර	2	0 6 10
3305	සිතියම 963. ඉල්ලුම්කාරයා—පුවක්ගහගෙදර කඳු. අයිතිකම් කියවනා—රජසන්තක. උඩුකිඳු සර්පලාන කෝරලේ ජයසිංහගම	පිල්ලගොඩපහන	පහන	3	3 35 10
F 103*	එම	අයිතිකම් කියවනා—බෝගහමුල්ලේගෙදර සොබනා.	වත්ත	0	2 20 10
G 103*	එම	අයිතිකම් කියවනා—එම	එම	0	0 24 10
3328	සිතියම 969. ඉල්ලුම්කාරයා—බදුල්ලේ ජේ. ඩබ්ලිව්. සිල්වා උන්වහන්සේ. අයිතිකම් කියවනා—රජසන්තක. සර්පලාන කෝරලේ ආදාමවල	හුරියමඩපහන නොහොත් නිදන්මිරු කපල්ලේ පහන	පහන	6	0 25 10

* මෙ ඉඩම් නිරවුල් ඔප්පු පිට උරුමකරුන්ගේ දෙනු ලැබේ.

නො.	ගම.	ඉඩමේ නම.	අන්දම.	මහත. අ. රු. ප.	අක්කර යක මිල. රු.
3337	සිතියම 976. ඉල්ලුන්කාරයා—ඩබ්ලිව්. ඉස්ට්විට් ටේලර් මහත්මයා. අසිතිකම කියන්නා—තොලොබ්වත්තේ මාරසිංහආරච්චිගේ දැව්සිඤ්ඤා අප්පුහාමි. සරිකිදපස්සරකෝර ලේ මිල්ලොද්දේ පල්ලේගම	හිඹුටුඵහපනන නො ගොත් ගොඩේලත්දේ පනන	පනන සහ පදුරු සහිත බිම	1 1 35	10
3338	එම	එම	පනන	2 3 0	10
3339	එම	එම	එම	2 1 4	10
3341	සිතියම 977. ඉල්ලුන්කාරයා—ඩබ්ලිව්. සිංඤ්ඤා අප්පු බාස්. අසිතිකම කියන්නා—රජසත්තක. උඩුකිදහපලාන මැටි පිටියේ	කිරිමඩුවත්තේ පනන පනන	පනන	5 1 16	10
3342	සිතියම 977. ඉල්ලුන්කාරයා—රජපක්ෂමුදියන්සේලාගේ සුදුබත්ඛා. අසිතිකම කියන්නා—රජසත්තක. උඩුකිදමහපලාන කහ අත්තේවෙල	මැටිහක්කේහෙලපනන පනන	පනන	1 0 30	10
3343	සිතියම 979. ඉල්ලුන්කාරයා—ඇන්. රත්නායක ගමරල. බුත්තලකඳුකරකෝර රලේ නාරත්වත් තේගම	පිරිසේආරච්චි නොහොත් පිරිසේගෙදරආරච්චි	කුඹුර	1 2 38	10
3362	සිතියම 988. ඉල්ලුන්කාරයා—ගල්කොටුවේගම කපල්ලේවෙලගෙදර රම්මල්හාමි. අසිතිකම කියන්නා—දුනට් කපල්ලේවෙලගෙදර රම්මල්හාමි බුක්කිවිදිති. උඩුකිදගමපහකෝර ලේ ගල්කොටුවේ ගම	කුරුනසිද්දාලේකුඹුර	—	0 1 12	10
8352	සිතියම 2,681. ඉල්ලුන්කාරයෙක් නැත. විකිණීමටය. අසිතිකම කියන්නා—රජසත්තක. විසඵවේමයපලාගේ මඩුගස්තලාව	කපුගේන	හේන	4 2 1	10
8353	එම	නාරත්ගහවත්ත	එම	0 2 10	10
8354	එම	පිලිපනාපුපිරිසේවත්ත	එම	0 2 30	10
9368*	සිතියම 3,370. විකිණීමට නොහොත් බේරීමට. ඉල්ලුන්කාරයෙක් ඇත්තේ නැත. අසිතිකම කියන්නා—ගලගාමාගෙදර මොසිසදින් විදුගේ. උඩුකිදදඹවිනිපලාන කරගස්තැන්නේ. ගම	බෝගහපනන	හේන	1 1 18	10
9369*	අසිතිකම කියන්නා—පුස්සැල්ලාවත්තේගෙදර කාරිප්පේමා. උඩුකිදදඹවිනිපලාන කරගස්තැන්නේ ගම	බෝගහපනන	අත්ඇරුනවත්ත	0 2 36	10
9370*	එම	කපුබෝගහපනන	වත්ත	1 0 34	10
9371	එම	අසිතිකම කියන්නා—රජසත්තක. කවුඩුබෝගහපනන	පනන	3 1 13	10
9373	අසිතිකම කියන්නා—කඩේවත්තේගෙදර ආමාලෙබ්බේ. උඩුකිදදඹවිනිපලාන කරගස්තැන්නේ ගම	කරගස්තැන්නේ උල්පන	කුඹුර	1 2 38	10
9381	එම	අසිතිකම කියන්නා—රජසත්තක. අන්ගෙඩුවාකුඹුර	අත්ඇරිව්ව කුඹුර	0 2 10	10
9382	එම	වල්අරඵ	කුඹුර	0 3 27	20
3151	සිතියම 915. ඉල්ලුන්කාරයා—ජයසිංහමුදියන්සේලාගේ අප්පුහාමි. අසිතිකම කියන්නා—ජයසිංහගෙදර පුංචිරල. බත්තැන්නේ ජන්ගර ගමනමැදමසේ	කම්බරත්තේමුල්ලේවත්ත වත්ත	වත්ත	5 2 35	10
3153	එම	ඉල්ලුන්කාරයා—මැදමසේ විරබාද්දේ අප්පුහාමි. කම්බරත්තේමුල්ලේහේන හේන	හේන	5 3 27	10
3330	සිතියම 971. ඉල්ලුන්කාරයා—ඇස්. ඩබ්ලිව්. ජී. බන්ඩා, බෙලිගල්ලේ ආරච්චිල. අසිතිකම කියන්නා—බෙලිගල්ලේ බන්ඩා ආරච්චිල දුනට් බුක්කිවිදිති. බත්තැන්නේ බත්තැ ත්තකෝරලේ සිය විරපොකුණේබාද්දේ ඹලාවින්න	හේන	කුඹුර	3 1 20	10

* මේ ඉඩම නිරවුල් ඔප්පු පිට උරුමකාරයින්ට දෙනුලැබේ.

අක්කර 3 0 16 10
 මහත. යක මිල. අ. රු. ප. රු.
 අන්දම අසිතිකම කිසන්තා—රජසන්තක.
 ඉඩමේ නම. වත්ත
 ඉල්ලුන්කාරයා—අදාමෙල වාර්ෂික ප්‍රභ. වත්තේකැලේ
 ගම. වැල්ලවායේ වැල්ලවා කෝරලේ අදාමෙල
 නො. සිතියම 911. 3143
 මේ ඉඩම් ගැන වැඩිදුර කාරණා සර්වේශ්වර්ෂනරුල්ලන් නාන්සේනේන්ද, විකිතිමේ කොන්දේසි
 ගැන උච්ච දිසාමේ ආණ්ඩුමේ ඒජන්තලන් නාන්සේනේන්ද දැනගත හැකිය.
 ගරුතර ආණ්ඩුකාර උතුමානන්වහන්සේගේ ආඥාව ලෙස,
 ඩබ්ල්. ඩී. වෙලර්,
 වැඩබලන මහසෙක්‍රතාරිස් වමහ.

LAND SALES IN THE PROVINCE OF SABARAGAMUWA.

No. 378, P. OF S.

Colonial Secretary's Office,
Colombo, October 14, 1901.

ON Monday, December 2, 1901, at 1 P.M., the Government Agent for the Province of Sabaragamuwa will put up to auction, at his office in Ratnapura, the under-mentioned portions of Crown Land, on the terms authorized by Government.

Nineteen allotments of land situated in the Kuruwiti korale of the Ratnapura District of the Province of Sabaragamuwa.

Preliminary plan 664. Village—Hidellena.

Lot.	Name of Land.	Name of Claimant.	Description.	Upset Price	
				Extent. A. R. P.	per Acre. Rs.
4	Dehipahalayayehena	Crown	Chena	9 2 8	15
10	Delgahawattehena	do.	do.	0 2 14	20
11	Kohiladeniyalanda	do.	Deniya	8 0 30	15
22	Puwakgahahena	do.	Chena	3 1 38	15
23	Batahenalanda	do.	do.	12 0 0	15
24	Bandarahena	do.	do.	7 3 23	25
25	Koratuwehena	do.	do.	5 0 19	15
42	Batahena	do.	do.	0 3 17	15
63	Kanuketiyagodella	do.	Jungle (godella)	0 2 5	10
69	Goluwilalhaladeniya	do.	Deniya	4 0 0	10
94	Digallenadeniya	do.	do.	2 3 28	10
95	Do.	do.	do.	2 3 30	10
A 264	Berawadeniyekele	Preliminary plan 6,868. Village—Talawitiya in the Uda pattuwa. Tumman Leuvai (Crown)	Chena and garden	7 0 27	25
I 74	Ihalamirishenamukalana	Preliminary plan 598. Village—Talawitiya. Mama Leuvai Saibo	Forest	39 0 9	30
A 35½	Berawadeniyekele	Preliminary plan 4,563. Village—Talawitiya. G. Baba Naide and others and Crown	Deniya	7 0 0	10
14	Katukitulkanda	Preliminary plan 258. Village—Mitipola. Johannes Peiris (Crown)	Mukalana	2 0 0	25
16	Rukhenakande	do.	do.	3 1 31	15
56	Do.	do.	Chena	0 1 0	10
2536	Radadolamukalana	Preliminary plan 912. Situation—Uda pattuwa. Crown	Village—Malangama. Forest	4 0 9	20

Further information respecting these lands may be obtained from the Surveyor-General, and respecting the conditions of sale from the Government Agent, Province of Sabaragamuwa.

By His Excellency the Governor's command,

W. T. TAYLOR,
Acting Colonial Secretary.

No. 378, P. OF S.

වර්ෂ 1901 ඔක්තෝබර් මස 14 වෙනි දින කොළඹ මහසෙනෙවිවරයා විසින් නියම කරන ලදී.

සුඛවරයෙකු වශයෙන් ඒකකයක් සහිතව මෙහි සහකරු සඳහා වන ආණ්ඩුව සහකරු ඉඩම් ආණ්ඩුවේ නියෝගවලට ප්‍රකාරයට වර්ෂ 1901 නව දෙසැම්බර් මස 2 වෙනි දිනට සඳහා පස්වරු එකට රත්නපුරේ කම් වේරියේදී වෙන්දේසි කර විකුණන බව පෙනේ.

සුඛවරයෙකු වශයෙන් රත්නපුර පලාතේ කුරුමිවිකෝරලේ උඩපත්තුවේ පිහිටා තිබෙන බිම් කැබලි.

සිතියම 664. ගම—හිදුල්ල.

කො.	ඉඩමේ නම.	අයිතිකම් කිසිවක්.	අන්දම.	අක්කර	
				මහර. ප.	රු.
4	දෙහිපහලකායේ සේන	ආණ්ඩුව	සේන	9 2 8	15
10	දෙල්ගහවත්තේ සේන	එම	එම	0 2 14	20
11	කොඹිලදෙහියෙ ලන්ද	එම	දෙහිය	8 0 30	15
22	පුවත්ගහසේන	එම	සේන	3 1 38	15
23	බවසේනේ ලන්ද	එම	එම	12 0 0	15
24	බත්ධාරසේන	එම	එම	7 3 23	25
25	කොරවුමේ සේන	එම	එම	5 0 19	15
42	බවසේන	එම	සේන	0 3 17	15
63	කතුකැවියෙ ගොඩැල්ල	එම	ලදු ඉඩම, ගො		
			ඩැල්ල	0 2 5	10
69	ගොළොවැවල ඉහලදෙහිය	එම	දෙහිය	4 0 0	10
94	දිගල්ලෙහි දෙහිය	එම	එම	2 3 28	10
95	එම	එම	එම	2 3 30	10
A 264	බෙරවදෙහියේ කැලේ	සිතියම 6,868. ගම—කලාවිටිය උඩපත්තුව. තුමන්ලෙව්වෙයි	සේන සහ වත්ත	7 0 27	25
I 74	ඉහලමිරිස්සේනේ මුකලාන	සිතියම 498. ගම—කලාවිටිය. (ආණ්ඩුව) මාවලෙව්වෙයි සයිඩු	මුකලාන	39 0 9	39
A 35½	බෙරවදෙහියෙ කැලේ	සිතියම 4,563. ඒ. බඩානසිද්දේ සහ නවත් සහ ආණ්ඩුව	එම	7 0 0	10
14	කවුකිතුල්කන්ද	සිතියම 258. ගම—මුවපොල. ආණ්ඩුව	මුකලාන	2 0 0	25
16	රුක්සේනේකන්ද	එම	එම	3 1 31	15
56	එම	එම	සේන	0 1 0	10
2536	රදාදෙලේ මුකලාන	සිතියම 912. ගම—මලංගම. ආණ්ඩුව	මුකලාන	4 0 9	20

මේ ඉඩම් සම්බන්ධව වැඩිදුර කාරණා මිණිවිටියේ දෙපාර්තමේන්තුවේ ප්‍රධානතුමාගෙන්ද, විකිනියේ කොන්දේසි සම්බන්ධ කාරණා සපරගමු පලාතේ ආණ්ඩුවේ ඒකකයක් සහිතව දැනගත්ව පුළුවන.

කරුණ ආණ්ඩුකාර උතුමා නවවසන්සේනේ ආඥාවලෙස,
බිඹිල්ල. පී. වේලර්,
වැඩබලන මහසෙනෙවිවරයා විසින්.

No. 379, P. OF S.

Colonial Secretary's Office,
Colombo, October 22, 1901.

ON Friday, December 20, 1901, at 1 o'clock P.M., the Assistant Government Agent for the Kegalla District will put up for sale or settlement, at his office in Kegalla, the under-mentioned portions of Crown Land, on the terms authorized by Government.

Twenty-three allotments of land situated in Paranakuru korale, Galboda and Kingoda korales, and Beligal korale of the Kegalla District of the Province of Sabaragamuwa.

Preliminary plan 929. Village—Moradana.

Lot.	Name of Land.	Name of Applicant.	Description.	Extent, A. R. P.	Upset Price
					per Acre. Rs.
2612	Bunvala alias Ankanagodamukalana	W. P. Fernando	Forest (for sale)	3 0 24	30
2613	Do.	do.	do.	0 1 12	30
2606	Kaludiyawalahena	Preliminary plan 924. Village—Halmessa.	Forest (for sale)	0 2 14	20
2621	Habaralagala alias Bulugamaneyaya-	Preliminary plan 934. Village—Iddawala.			
2622	deniya Habaralagalamukalana	Mr. L. Stuart do.	Chena (for sale)	0 1 38	30
			Forest (for sale)	3 1 28	30
2212	Ettarigalpottehena	Preliminary plan 770. Village—Kotagama. R. M. Dingiri-banda, Arachchi	Forest (for sale)	3 0 35	35

Lot.	Name of Land.	Name of Applicant.	Description.	Extent A. R. P.	Upset Price per Acre. Rs.
2694	Liyangastennehena	Preliminary plan 949. Village—Wegantale.	Forest (for sale)	0 1 34	25
2695	Pinghena	—	do.	1 2 18	25
2689	Udadeniya <i>alias</i> Liyangahamulaha-	Preliminary plan 947. Village—Kondeniya.			
2690	henamukalana	E. M. Ukku Banda	Forest (for sale)	2 0 6	30
2692	Gorakagahamulahena	do.	do.	10 3 13	85
	Galandehena	do.	do.	5 0 35	15
9893	Kirindeniya	Preliminary plan 4,398. Village—Puwakdeniya.	Forest (for sale)	0 2 19	50
1267	Galoruwehena	Preliminary plan 496. Village—Kolangalla.	Forest (for sale)	3 0 10	45
1276	Paragahamulatennehena	Preliminary plan 498. Village—Kolangalla.	Forest (for sale)	3 1 19	65
1181	Weligallahena	Preliminary plan 462. Village—Kiriwandeniya.	Forest (for sale)	1 3 24	35
2726	Gonamademukalana	Preliminary plan 967. Village—Asideniya.	Tea (encroachment on Crown land. For sale or settlement).	1 2 30	100
2727	Do.	—	Forest (for sale)	0 2 3	40
2722	Kerekokumadehena	Preliminary plan 964. Village—Illipangomuwa. C. M. Mudiyanse	Forest (for sale)	2 1 8	15
N 91	Imbnulamulahena	Preliminary plan 746. Village—Ranwala.	Chena (for sale or settlement)	1 0 4	30
P 91	Karawagahamulahena	—	do.	2 2 30	30
Q 91	Yahaladeniyahena	—	Chena with two cocoanut trees (for sale or settlement)	7 2 37	30
R 91	Bogahamulahena <i>alias</i> Madawalagawahena	—	Chena with cocoanuts and plantain (for sale or settlement)	7 1 30	100
3779	Weralugollemukalana	Preliminary plan 7,664. Village—Naranbedda.	Forest (for sale)	5 0 18	25

Further particulars respecting these lands may be obtained from the Surveyor-General, and respecting the conditions of sale from the Assistant Government Agent, Kegalla.

By His Excellency the Governor's command,
W. T. TAYLOR,
Acting Colonial Secretary.

No. 379, P. OF S.

විෂි 1901 කවු මක්තෝමඩු මස 22 වෙනි දින කොලඹ මහසෙනෙකාරිස්ථානවනසේගේ කන්තෝරුවේදී.

සබරගමුව දිසාවේ කැගල්ල දිස්ත්‍රික්කේ උපරිපත්තලාන්තාවසේ විසින් මෙහි පහත සඳහන්වන ආණ්ඩුව සන්තක ඉඩම් ආණ්ඩුවේ නියෝගවල ප්‍රකාරයට විෂි 1901 කවු දෙසැම්බර් මස 20 වෙනි දිනව සිකුණදා දවල් 1ට කැගල්ලේ කවිවෙරියේදී වෙන්දේසිකර පැකුනන්ට යෙදෙව්වා ඇත.

සබරගමුව දිසාවේ කැගල්ල දිස්ත්‍රික්කේ පරණකුරුකෝරලේ ගල්බඩ කිනිගඩ දෙකෝරලේ සහ බෙලිගල්කෝරලේ පිහිටා තිබෙන බිම්කැබෙලි 23.

සිතියම 929. ගම—මොරදන.

නො.	ඉඩමේ නම.	ඉල්ලුම්කාරයා.	අන්දම.	මහත. සක මිල.	අක්කර
			අ. රු. ප.		රු.
2612	මුන්වලුනොහොත්ආඩු කනාගොඩමුකලාන	ඩබ්ලිව් පී. ප්‍රනාන්දු	මුකලාන (විකිනිම පිණිස)	3 0 24	30
2613	එම	එම	එම (එම)	0 1 12	30
2606	කළුදියවලගේන	සිතියම 924. ගම—කැල්මැස්ස.	මුකලාන (එම)	0 2 14	20

නො.	ඉඩමේ නම.	ඉල්ලීමකාරය,	අන්දම.	මහත. අ. රු. ප.	අක්කර යක මිල. රු.
2621	හබරලගල නොහොත් බුළුගමමන යාමයදෙහිය	සිතියම 934. ගම—ඉද්දවල.	අ.ලේ. සවුචාර්චි උන් නැගේ	(විකිනීම පිණිස)	0 1 38 30
2622	හබරලගලමුකලාන	එම	මුකලාන	(එම)	3 1 28 30
2212	ඇට්ටෙර්ගල්පොත් තේසේන	ආර්. ඇම. ඩින්ගිරිබ නඩා ආරම්භල	එම	(එම)	3 0 35 35
2694	ලියන්තස්තැන්ගේ	සිතියම 949. ගම—වැගන්තලේ.	මුකලාන	(එම)	0 1 34 25
2695	පින්සේන	—	එම	(එම)	1 2 18 25
2689	උඩදෙහිය නොහොත් ලියන්ගහ මුල හේ නේමුකලාන	සිතියම 947. ගම—කෝන්දෙහිය.	ර්. ඇම. උක්කුබන්ඩා මුකලාන	(එම)	2 0 6 30
2690	ගොරෙක්තහමුල හේන	එම	එම	(එම)	10 3 13 85
2692	ගල්ඇන්දෙසේන	එම	එම	(එම)	5 0 35 15
9893	කිරිව්දෙහියේසේන	සිතියම 4,398. ගම—පුවක්දෙහිය.	—	මුකලාන (එම)	0 2 19 50
1267	ගල්මිරුචේසේන	සිතියම 496. ගම—කොලොන්ගල්ල.	—	මුකලාන (එම)	3 0 10 45
1276	පරහමුලතැන්ගේ හේන	සිතියම 498.	—	එම (එම)	3 1 19 65
1181	වැලිගල්ලේසේන	සිතියම 462. ගම—කිරිවන්දෙහිය.	—	මුකලාන (එම)	1 3 24 35
2726	ගෝනමිච්චිමුකලාන	සිතියම 967. ගම—ආසිදෙහිය.	—	හේ (රුජසන්තක ඉඩ මෙන් අල්ලා වලාහත් කොටස් පිකිනීම නොහොත් බේරීමපිණිස)	1 2 30 100
2727	එම	—	—	මුකලාන (විකිනීම පිණිස)	0 2 3 40
2722	කැරු කොකුමච්චි හේන	සිතියම 964. ගම—ඉලිපත්ගොමුව.	සී. ඇම. මුදියත්සේ	මුකලාන (එම)	2 1 8 15
N 91	ඉමුලමුලහේන	සිතියම 746. ගම—රණවල.	—	හේන (එම)	1 0 4 30
P 91	කරවුගහපලහේන	—	—	එම (එම)	2 2 30 30
Q. 91	යහලදෙහියේසේන	—	—	පොල්ගස් දෙකක් ඇති හේන (විකිනීම පිණිස)	7 2 37 30
R 91	බෝගහමුලහේන නොහොත් මඩවලගාවා හේන	—	—	පොල් සහ කෙසෙල් ඇතිහේන (විකිනීම පිණිස)	7 1 39 100
3779	වෙරළගොල්ලේ මුකලාන	සිතියම 7,664. ගම—නාරන්බැද්ද.	—	මුකලාන (එම)	5 0 18 25

මෙම ඉඩම් ගැණ වැඩිදුර කාරණ සර්වේයර්ජනරුල්ලන් නාත්සේගෙන්ද විකිනීමේ කොන්දේසි ගැණ කැගල්ලේ උපද්වන්තලන් නාත්සේගෙන්ද ද නගන්ට පුළුවන.

ගරුකර ආණ්ඩුකාර උතුමානන්වහන්සේගේ ආඥාවලෙස,
 ඩබ්ල්සු. ටී. ටෙලර්,
 වැඩබලන මහසෙනෙකාරිස් වමිස.
 C 13*

LAND SALES IN THE WESTERN PROVINCE.

(Continued from page 2665.)

No. 1,256, W. P.

Colonial Secretary's Office,
Colombo, October 23, 1901.

ON Tuesday, December 10, 1901, at 12 noon, the Hon. the Government Agent for the Western Province with put up for sale or settlement, at his office in Colombo, the under-mentioned portions of Crown Land, on the terms authorized by Government.

One hundred allotments of land situated in the Palle pattu of Hewagam korale of the Colombo District of the Western Province.

Preliminary plan 7,121. Situation—Palle pattu of Hewagam korale.

Village—Pitipana.

Lot.	Name of Land.	Name of Claimant.	Description.	Extent. A. R. P.	Upset Price
					per Acre. Rs.
167	Radageowita	Madapatage Tagis	Owita	0 3 11	20
168	Kandaneowitakumbura	Kurupuge Agris and others	Paddy field	2 1 34	50
169	Kandaneowita	do.	Owita	0 1 32	20
170	Achariagakumbura	Madapatage Don Hendrick and others	Paddy field	0 3 27	50
171	Millagahaowitakumbura	Hiripitiage Selan and others	do.	1 2 0	50
172	Millagahaowita	do.	Owita	0 3 38	20
174	Kiriberiyakumbura	Matarage Arnis	Paddy field	0 1 12	50
175	Do.	Hiripitiage Selan and others	do.	11 2 28	50
176	Do.	Crown	—	3 1 8	30
177	Do.	Hiripitiage Selan and others	Paddy field	2 3 16	50
180	Kahatagahalanda	Madapatage Don Hendrick	Old garden	1 1 33	100
181	Delgahawatta	do.	do.	0 0 27	100
183	Do.	do.	do.	2 3 0	100
185	Amunabodakumbura	do.	Paddy field	1 2 18	50
187	—	Madapatage Don Hendrick and another	do.	2 0 10	50
188	Alubogahawatta	Hiripitiage Selan and others	Old garden	7 0 38	100
189	Alubogahakumbura	do.	Paddy field	3 0 19	50
191	Pansalakumbura	Rawatta Unnanse	do.	4 3 32	50
192	Do.	do.	do.	2 0 39	50
193	Meddekumbura	Kurupuge Sintappu and others	do.	4 3 31	50
194	Wihareowita	Pitipana temple	do.	0 0 25	50
195	Weralugahaowita	do.	Owita	1 0 39	20
196	Weralugahakumbura	Matarage Jusa and another	Paddy field	1 1 16	50
198	Do.	Attapattuge Kironis and others	do.	0 3 23	50
199	Ambepilleweowita	do.	Owita	35 1 0	20
200	Nagahawagurekumburaowita	Kiriwattuduwege Ravatha Unnanse	do.	0 4 18	20
202	Dorakadaowita	Wedippuliachchige Harmanis and others	do.	1 2 12	20
203	Dorakadakumbura	Wedippuliachchige Selan Appu and others	Paddy field	3 0 10	50
204	Do.	do.	do.	4 2 19	50
205	Mahakumbura	Walatantirige Saran	do.	2 1 1	50
206	Mahakumburaowita	do.	Owita	0 0 37	20
207	Dorakadaowita	Walatantirige Selan and others	do.	0 1 18	20
208	Do.	Wedippuliachchige Selan and others	Owita	0 2 0	20
209	Tunhiriyawekumburaowita	Weerasinha-achchige Siman and others	do.	1 3 14	20
210	Tunhiriyawekumbura	do.	Paddy field	3 0 36	50
211	Kaluwalakumbura	P. Henchi Appu and others	do.	11 2 3	50
212	Kaluwalaowita	do.	Owita	1 0 15	20
213	Dodankotuwekumburaowita	Wedippuliachchige Selan	do.	0 2 19	20
214	Dodankotuwekumbura	Bamunuchiachchige Arnolis Vedarala and another	Paddy field	3 1 17	50
215	Do.	Wedippuliachchige Selan	do.	2 0 16	50
216	Kahatagahawatta	A. Karonchi Allis and others	Old garden	5 0 16	100
217	Wanatewatta	A. Tapanis and others	do.	1 2 2	100
218	Koskattiyawatta	A. Allis and others	do.	1 2 37	100
219	Kaluvalakumbura	P. Henchi Appu and others	Paddy field	1 3 20	50
221	Batagewatta	Wanniachchige Amaris and another	Old garden	6 2 11	100
222	Migahawatta	Atapattuge Elias and others	do.	5 1 26	100
223	Godaporagahawatta	Matarage Baba Appu and others	do.	8 3 5	100
225	Berewakumbura	Kattiriachchige Punchappu and others	Paddy field	1 0 20	50
226	Halgahakumbura	Kattiriachchige Karonchi and others	do.	0 0 36	50
227	Do	do.	do.	2 0 4	50
228	Heenagahalanda	Gallegedage Allis and others	do.	1 1 33	50

Lot.	Name of Land.	Name of Claimant.	Description.	Extent.		Upset Price
				A.	R. P.	per Acre. Rs.
229	Pallawatta	K. Suddappu and others	Old garden	7	1 27	100
230	Pansalawatta	Ravatta Terunnanse	do.	3	0 10	100
231	Gorakagahawatta	Matarage Juan and others	do.	2	1 33	100
232	Godaprragahawatta	Gallegedarage Wellun and others	do.	5	1 22	100
233	Gorakagahawatta	Matarage Paulu and others	do.	9	1 28	100
235	—	Crown	Jungle	5	1 31	30
236	Godahenawatta	Madapatage Tagis and others	Old garden	9	1 26	100
238	Alubogahakumbura	Hiripitiage Selan and another	Paddy field	7	1 28	50
240	Alubogahalanda	Crown	Jungle	11	2 22	30
242	Galagawawatta	Matarage Juan and others	Old garden	11	1 27	100
243	Do.	Juan Appu and others	do.	2	0 13	100
244	—	Pitipana-achchige Bala Appu and others	do.	12	0 24	100
247	Welideniya	Gallegedarage Karonchy	Old garden	0	2 35	100
248	Do.	do.	Paddy field	0	2 30	50
249	Welewatta	Gallegedarage Karonchi and others	do.	1	1 33	50
250	Wekotuwakumbura	Matarage Juan and others	do.	1	3 19	50
250½	Do.	do.	do.	0	1 33	50
251	Wekotuwewatta	do.	Old garden	1	2 2	100
252	Muketiyagodellawatta	Kuruppuge Konappu and others	do.	4	1 2	100
253	Do.	Pitipana Achchige Thomis and others	do.	6	2 28	100
254	Mahawatta	Katriachchige Karnis and others	do.	1	2 17	100
255	Welabodawatta	Matarage Konappu and others	do.	0	2 27	100
256	Potuketiyaowita	Katriachchige Andris and others	do.	1	0 30	100
257	Potuwalakumbura	do.	Paddy field	1	0 3	50
258	Polkandekumbura	P. Thomis and others	do.	0	2 36	50
259	Do.	P. Henchy and others	do.	1	0 39	50
260	Heenetiyalanda	do.	do.	0	0 36	50
261	Dorakadakumburaowita	P. Bala Appu and others	Owita	0	2 34	20
262	Dorakadakumbura	do.	Paddy field	3	3 28	50
264	Godaporagahawatta	Matarage Juan	Old garden	3	0 17	100
265	Do.	Matarage Baba Appu and others	do.	14	3 26	100
266	Alubogahawatta	K. Agonis and others	do.	6	1 27	100
267	Do.	Atapattuge Kironis and others	do.	21	2 22	100
268	Dodankotuwekumbura	do.	Paddy field	4	3 17	50
269	Kekunagahawatta	Bamunuachchige Disantu and others	Old garden	14	1 19	100
270	Do.	Bamunuachchige Allis Appu	do.	5	3 34	100
271	Rosawatta	Omattagey Elohamy	do.	1	3 11	100
272	Rosawattakumburaowita	do.	Owita	0	2 34	20
273	Rosawattakumbura	do.	Paddy field	2	2 28	50
274	Rosawattakumburaowita	do.	Owita	0	1 27	20
275	Do.	do.	do.	0	2 33	20
276	Godakumbura	Wedippuliachchige Davit and others	Paddy field	6	1 26	50
277	Diganagawawitakumbura	Bamunuachchige Ogris Vederala	do.	2	0 3	50
278	Diganagawakumburaowita	do.	Owita	0	2 31	20
279	Delgahakumbura	W. Davith and others	Paddy field	3	1 31	50
280	Do.	Bamunuachchige Desonchy	do.	0	3 12	50
281	Delgahawatta	W. Davith and others	Old garden	3	0 24	100
282	Do.	P. Juan Appu	do.	2	2 0	100
283	Tantiriakotuwekumbura	Matarage Sanchy Appu	Paddy field	3	2 15	50

Further information respecting these lands may be obtained from the Surveyor-General, and respecting the conditions of sale from the Hon. the Government Agent, Western Province.

By His Excellency the Governor's command,

W. T. TAYLOR,
Acting Colonial Secretary.

No. 1,256, W. P.

විෂි 1901 ක්වු ඔක්තෝබර් මස 23 වෙනි දින කොළඹ මහසෙනෙවු රජයේ කන්තෝරුවේදී.

බස්නාහිර දිසාවේ වංශාචාර්ය ආණ්ඩුවේ ඒස්ටේට්ස් නාමයේ විසින් මෙහි පහත සඳහන් වෙන ආණ්ඩුව සහ තනි ඉඩම් ආණ්ඩුවේ නියෝගවලට ප්‍රකාරයට වර්ෂ 1901 ක්වු දෙසැම්බර් මස 10 වෙනි දින වූ ආගන්තුක දේපල 120 කොළඹ කවිවේරියේදී වෙන්දේසි කර විකුණනුට නොහොත් නිවැරදි කර දෙනුට යෙදෙනවා ඇත.

බස්නාහිර දිසාවේ කොළඹ දිස්ත්‍රික්කේ හේවාගම්කෝරලේ පිහිටා තිබෙන බිම්කැබලි 103.

පිහිටීම 7,121. පිහිටීම හේවාගම්කෝරලේ පල්ලේපත්තුව. ගිණුම—පිහිටන.

නො.	ඉඩමේ නම.	අයිතිකරු නිකුත්තා.	අන්දම.	අ. රු. ප.	අක්කර සහ ටීල.
167	රදගේඔවුව	මඩපාගේ හේගිස්	බිඔව	0 3 11	20
168	සන්දසේ ඔවුවකුඹුර	කුරුපුගේ අමුණසහ තවත්	කුඹුර	2 1 34	50
169	කන්දසේඔවුව	එම	බිඔව	0 1 32	20

නො.	ඉඩමේ නම.	අයිතියක් කියන්නා.	අන්දම.	අක්කර	
				මහක. සක මිල.	ර.
170	ආචාර්යාගේකුඹුර	මධ්‍යයාගේ දෙය ගෙනදුන් සහ තවත්	කුඹුර	0 3 27	50
171	මිලිලගුණගමකුඹුර	හිරිපිටියගේ සෙලන් සහ තවත්	එම	1 2 0	50
172	මිලිලගුණගම	එම	බිඳිට	0 3 38	20
174	කිරිඳිගමකුඹුර	මාතරගේ අර්ධස්	කුඹුර	0 1 12	50
175	එම	හිරිපිටියගේ සෙලන් සහ තවත්	එම	11 2 28	50
176	එම	ආණ්ඩුව	—	3 1 8	30
177	එම	හිරිපිටියගේ සෙලන් සහ තවත්	කුඹුර	2 3 16	50
180	කහටගහලන්ද	මධ්‍යයාගේ දෙය ගෙනදුන්	වගාව	1 1 33	100
181	දෙල්ගහවත්ත	එම	එම	0 0 27	100
183	එම	එම	එම	2 3 0	100
185	අමුතලොවකුඹුර	එම	කුඹුර	1 2 18	50
187	—	එම සහ කෝනක්	එම	2 0 10	50
188	අඵඛෝගහවත්ත	හිරිපිටියගේ සෙලන් සහ තවත්	වගාව	7 0 38	100
189	අඵඛෝගහකුඹුර	එම	කුඹුර	3 0 19	50
191	පත්සලකුඹුර	රවතා උත්තාන්සේ	එම	4 3 32	50
192	එම	එම	එම	2 0 39	50
193	මැද්දකුඹුර	කුරුල්ලගේ සිත්තප්ප සහ තවත්	එම	4 3 31	50
194	විතාරේඛිට්ට	පිටිපන විතාරේ	එම	0 0 25	50
195	වෙරළගහබිට්ට	එම	බිඳිට	1 0 39	20
196	වෙරළගහකුඹුර	මාතරගේ ජුසා සහ කෙතෙක්	කුඹුර	1 1 16	50
198	නාගහකුඹුර	අතපත්තගේ කිරෝතිස් සහ තවත්	එම	0 3 23	50
199	අඹෙපිල්ලාච්චිට්ට	එම	බිඳිට	35 1 0	20
200	නාගහවතු අර්කුඹුරේඛිට්ට	කිරිවතුදුට්ටගේ රවතා උත්තාන්සේ	එම	0 1 18	20
202	දොරකඩබිඳිට්ට	වැද්දප්පලිආච්චිගේ හර්මානිස් සහ තවත්	එම	1 2 12	20
203	දොරකඩකුඹුර	එම සෙලන්අප්ප සහ තවත්	කුඹුර	3 0 10	50
204	එම	එම	එම	4 2 19	50
205	මහකුඹුර	වලගත්තිරිගේ සරත්	එම	2 1 1	50
206	මහකුඹුරේඛිට්ට	එම	බිඳිට	0 0 37	20
207	දොරකඩබිඳිට්ට	එම සෙලන් සහ තවත්	එම	0 1 18	20
208	එම	වැද්දප්පලිආච්චිගේ සෙලන් සහ තවත්	එම	0 2 0	20
209	තුන්කිරිතාවේකුඹුරේඛිට්ට	වීරසිංහආච්චිගේ සිමන් සහ තවත්	එම	1 3 14	20
210	තුන්කිරිතාවේකුඹුර	වීරසිංහආච්චිගේ සිමන් සහ තවත්	කුඹුර	3 0 36	50
211	කළුකුඹුර	ප. ගෙනවිඅප්ප සහ තවත්	එම	11 2 3	50
212	කළුකුඹුරේඛිට්ට	එම	බිඳිට	1 0 15	20
213	දොඩන්කොටුවේකුඹුරේඛිට්ට	වැද්දප්පලිආච්චිගේ සෙලන්	එම	0 2 19	20
214	දොඩන්කොටුවේකුඹුර	බමුනුආච්චිගේ අර්තෝලීස් වෙද රාල සහ කෙතෙක්	කුඹුර	3 1 17	50
215	දොඩන්කොටුවේකුඹුර	වැද්දප්පලිආච්චිගේ සෙලන්	එම	2 0 16	50
216	කහටගහවත්ත	අ. කැරෙත්ච්චි අල්ලීස් සහ තවත්	වගාව	5 0 16	100
217	වතාගේවත්ත	ඒ. කෙරානිස් සහ තවත්	එම	1 2 2	100
218	කොස්කම්පිත	ඒ. අල්ලීස් සහ තවත්	එම	1 2 37	100
219	කළුකුඹුර	ප. ගෙනවිඅප්ප සහ තවත්	කුඹුර	1 3 20	50
221	බටගේවත්ත	වත්තිආච්චිගේ අමාරිස් සහ කෙතෙක්	වගාව	6 2 11	100
222	මීගහවත්ත	අතපත්තගේ එලියස් සහ තවත්	එම	5 1 26	100
223	ගොඩපොරගහවත්ත	මාතරගේ බබාඅප්ප සහ තවත්	එම	8 3 5	100
225	බෙරවාකුඹුර	කන්කිරිආච්චිගේ පුත්චප්ප සහ තවත්	කුඹුර	1 0 20	50
226	කල්ගහකුඹුර	එම කැරෙත්ච්චි සහ තවත්	එම	0 0 36	50
227	එම	එම	එම	2 0 4	50
228	හීගහලන්ද	ගාල්ලේගදරගේ අල්ලීස් සහ තවත්	එම	1 1 33	50
229	පල්ලවත්ත	ක. සුදප්ප සහ තවත්	වගාව	7 2 27	100
230	පත්සලවත්ත	රවතා උත්තාන්සේ	එම	3 0 10	100
231	ගොරකහවත්ත	මාතරගේ ජුවන් සහ තවත්	එම	2 1 33	100
232	ගොඩපොරගහවත්ත	ගාල්ලේගදරගේ වෙචන් සහ තවත්	එම	5 1 22	100
233	ගොරකහවත්ත	මාතරගේ පාවුච්චි සහ තවත්	එම	9 1 28	100
235	—	ආණ්ඩුව	—	5 1 31	30
236	ගොඩගේවත්ත	මධ්‍යයාගේ කේතීස් සහ තවත්	වගාව	9 1 26	100
238	අඵඛෝගහකුඹුර	එම සහ තවත්	කුඹුර	7 1 28	50
240	එම	ආණ්ඩුව	කැලේ	11 2 22	30
242	ගලගාවාවත්ත	එම ජුවන් සහ තවත්	එම	11 1 27	100

නං.	ඉඩමේ නම.	අයිතිකම් කීයන්ගේ නම.	අත්දැම.	අක්කර		
				මතක.	සහ මිල.	
243	එම	ජුවන්අප්ප සහ තවත්	එම	2	0 13	100
244	—	පිටිපතආච්චිගේ බාලප්ප සහ තවත්	එම	12	0 14	100
247	වැලිදෙනිය	ගාල්ලේගෙදරගේ කරුණේ	පරණ වගාව	0	2 35	100
248	එම	—	කුඹුර	0	2 30	50
249	වැලිවත්ත	ගාල්ලේගෙදරගේ කරුණේ සහ තවත්	කුඹුර	1	1 33	50
250	වෑකොටුවේ කුඹුර	මාතරගේ ජුවන් සහ තවත්	එම	1	3 19	50
250½	එම	එම	එම	0	1 33	50
251	වෑකොටුවේ වත්ත	එම	පරණ වගාව	1	2 2	100
252	මුකුටියාගේ වැල්ලේවත්ත	කුරුප්පගේ කොඤ්ඤප්ප සහ තවත්	එම	4	1 2	100
253	එම	පිටිපත ආච්චිගේ තෝමස් සහ තවත්	එම	6	2 28	100
254	මහවත්ත	කන්තිරිආච්චිගේ කරුණේ සහ තවත්	එම	1	2 17	100
255	වෙලඛොටුවත්ත	මාතරගේ කොඤ්ඤප්ප සහ තවත්	එම	0	2 27	100
256	පොකුකැව්ගේ මිහිට	කන්තිරිආච්චිගේ අන්ද්‍රිස් සහ තවත්	එම	1	0 30	100
257	පොකුච්චලකුඹුර	එම	කුඹුර	1	0 3	50
258	පොල්කන්දේ කුඹුර	පී. තෝමස් සහ තවත්	එම	0	2 36	50
259	එම	පී. ගෙනේ සහ තවත්	එම	1	0 39	50
260	කීනවිලාලන්ද	එම	එම	0	0 36	50
261	දොරකඩකුඹුරේ මිහිට	පී. බාලප්ප සහ තවත්	මිහිට	0	2 34	20
262	දොරකඩකුඹුර	එම	කුඹුර	3	3 28	50
264	ගොඩාපාරගහවත්ත	මාතරගේ ජු. ය	පරණ වගාව	3	0 17	100
265	එම	එම බඩප්ප සහ තවත්	එම	14	3 16	100
266	අමාබ්ගහවත්ත	ක. අගෝනිස් සහ තවත්	එම	6	1 27	100
267	එම	අතපත්තුගේ කියෝනිස් සහ තවත්	එම	21	2 22	100
268	දොඩන්කොටුවේ කුඹුර	එම	කුඹුර	4	3 17	50
269	කැකුනගහවත්ත	බමුනුආච්චිගේ දිසානතු සහ තවත්	පරණ වගාව	14	1 19	100
270	එම	එම අල්ලිස්අප්ප	එම	5	3 34	100
271	රෝසවත්ත	මමන්තගේ එලෝනාමි	එම	1	3 11	100
272	රෝසවත්තකුඹුරේ මිහිට	එම	මිහිට	0	2 34	20
273	රෝසවත්තේ කුඹුර	එම	කුඹුර	2	2 28	50
274	එම මිහිට	එම	මිහිට	0	1 27	20
275	එම	එම	එම	0	2 33	20
276	තොඩකුඹුර	වැද්දප්පලිආච්චිගේ දවින් සහ තවත්	කුඹුර	6	1 26	50
277	දිගහගාමාමිහිට කුඹුර	බමුනුආච්චිගේ මිත්‍රිස් වෙදරුල	එම	2	0 3	50
278	දිගහගාමාකුඹුරේ මිහිට	එම	මිහිට	0	2 31	20
279	දෙල්ගහකුඹුර	වැ. දවින් සහ තවත්	කුඹුර	3	1 31	50
280	එම	බමුනුආච්චිගේ දිසෝනම්	එම	0	3 12	50
281	දෙල්ගහවත්ත	ව. දවින් සහ තවත්	පරණ වගාව	3	0 24	100
282	එම	ප. ජුවන්අප්ප	එම	2	2 0	100
283	කන්තිරිකාකොටුවේකුඹුර	මාතරගේ සාන්තිඅප්ප	කුඹුර	3	2 15	50

මෙම ඉඩම් ගැණ වැඩිදුර කාරණා සර්වේචර්කර්ලන්තාත්සේනෙන්ද, මිකිනිමේ කොන්දේසි ගැණ බස්නාතිර් දිසානම් වංශාචාර්ය ආණ්ඩුවේ එස්.කරුණාත්තාත්සේනෙන්ද දැනගත්ව පුළුවන.

ගරුකර ආණ්ඩුකාර උතුමානත්තන්සේගේ ආඥාවලස,

බණ්ඩු. පී. වෙලර්,
වැඩබලන මහසෙනෙකාරීස් මමිහ.

No. 1,257, W. P.

Colonial Secretary's Office,
Colombo, October 23, 1901.

ON Friday, December 6, 1901, at 12 noon, the Hon. the Government Agent for the Western Province will put up for sale or settlement, at his office in Colombo, the under-mentioned portions of Crown Land, on the terms authorized by Government.

Ninety-four allotments of land situated in the Palle pattu of Hewagam korale of the Colombo District of the Western Province.

Lot.	Name of Land.	Name of Claimant.	Description.	Upset Price		
				Extent.	per Acre.	
				A. R. P.	Rs.	
1	Indigahawalakumbura	Madapatage Domingo Peris and others	Paddy field	13	0 33	50
2	Do.	do.	Deniya	0	2 17	20
4	Do.	do.	Paddy field	0	3 9	50
5	Do.	M. Domingo Peris and another	Deniya	1	2 13	20
9	Do.	H. Swaris and others	Paddy field	3	0 27	50
10	Do.	Hiripitiage Selan and others	do.	8	0 22	50
11	Do.	M. Don Allis and others	do.	11	0 12	50

Lot.	Name of Land.	Name of Claimant.	Description.	Extent. A. R. P.	Upset Price
					per Acre. Rs.
13	Indigahawalakumbura	M. Tagis and others	Paddy field	1 1 20	50
14	Do.	A. Abraham Perera and others	do.	3 0 11	50
15	Do.	M. Tagis and others	do.	1 3 1	50
17	Kiriberiyawatta	M. Don Allis and another	Old garden	9 1 0	100
22	do.	W. Wellon Appu	do.	0 3 9	100
27	Indigahawalakumbura	Madapatage Don Allis	Paddy field	6 3 9	50
29	Acharyahena	M. Arnis and another	Garden	4 1 6	40
30	Acharyahena <i>alias</i> Kendagahawatta	Crown	Jungle	4 0 36	20
31	Do.	Kahawattege Juwanis	Old garden	3 1 11	40
37	Do.	Hettige Don Thomis	do.	1 1 15	100
40	Galwallakumbura	M. Don Hendrick and others	Paddy field	7 2 38	50
42	Galpottekele	M. Siman Appu	Garden	0 2 36	40
43	Do.	Crown	Jungle	27 3 20	20
45	Kendagahawatta	M. Domingo Peris and another	Garden	13 1 22	100
46	Kahatagahalanda	Crown	Jungle	4 2 31	20
47	Indigahawalakumbura	H. Selan Appu and another	Paddy field	1 3 25	50
51	Galagawawatta	M. Baba Appu and others	Old garden	7 1 3	100
53	Kiriberiyakele	M. Don Bastian	do.	0 1 23	100
59	Uduwilekumbura	W. A. Cornis	Paddy field	1 0 33	50
60	Do.	W. A. Cornis and others	do.	8 1 20	50
62	Kiriberiyakele	Matarage Wellun Appu	Old garden	2 3 4	100
63	—	Wedipuliachchige Selan	Field	0 0 20	50
64	Uduwileowita	W. Andris Appu	Old garden	0 1 29	100
65	Kiriberiyakele	W. Mangris	do.	1 1 23	100
66	Do.	Wedipuliachchige Andris	do.	2 0 11	100
67	Do.	Matarage Welun Appu	do.	1 1 38	100
68	Do.	A. Punchihamy and others	do.	3 1 24	100
71	Do.	W. Harmanis	do.	0 2 9	100
72	Uduwilekumbura	W. Davith and others	Field	5 3 24	50
82	Galagawawatta	M. Baba Appu and others	Garden	5 1 29	100
84	Midellagahakumbura	Hiripitiyage Selan	Field	2 0 0	50
85	Do.	Hiripitiyage Selan and others	do.	4 1 39	50
86	Galpottakumbura	do.	do.	5 3 20	50
87	Kolainkumbura	M. Arnis and others	do.	1 2 17	50
88	Kongahawatta	do.	Old garden	3 1 35	100
89	Jambugahawatta	Hiripitiyage Selan and others	do.	13 1 14	100
97	Kiriberiyadeniyakanatta	W. Girigoris	do.	0 3 17	100
98	Kiriberiyadeniya	M. Don Hendrick and others	Field	5 1 3	50
99	Kiriberiyaowita	do.	Owita	1 0 32	20
100	Kiriberiyakumbura	Kahawitige Juwanis and others	Field	8 0 7	50
102	Konkiyawatta	M. Johanis and others	Old garden	8 1 12	100
105	Konkiyahena	M. Don Kornelis and another	do.	2 3 37	100
103	Kandanewatta	K. Karnis and others	do.	3 2 1	100
104	Jambugaha or Nugagahawatta	Hiripitiyage Selan Appu and others	do.	5 2 0	100
105	Alubogahawatta	W. Don Allis Appuhami and others	do.	11 2 0	100
106	Welawatta	M. Baba Appu and others	do.	2 1 36	100
109	Weliowita	M. Tagis Appu and others	Owita	0 2 33	20
110	Weliowitakumbura	M. Don Hendrick and others	Field	1 2 5	50
111	Do.	P. Thomis and others	do.	2 3 3	50
112	Do.	Kuruppuge Agoris and others	do.	1 1 23	50
113	Gamewelakumbura	Madapatage Don Allis	do.	1 1 31	50
114	Welikumbura	do.	do.	3 3 36	50
122	Halgahadeniya	Vitanage Joronis Perera	Paddy field	1 1 31	50
123	Pansalawatta	Madapatage Agonis	Old garden	3 1 9	100
124	Dawatagahawatta	W. Davith Appu and others	do.	4 0 10	100
129	Batadombagahakumbura	Wedipuliachchige Davith and others	Paddy field	1 1 31	50
130	Do.	do.	Owita	1 0 34	30
131	Do.	Wedipuliachchige Magris and others	do.	0 1 9	20
132	Delgahaowita	Wedipuliachchige Baba Sinno and another	do.	0 2 20	20
133	Delgahakumbura	Wedipuliachchige Andris and another	Paddy field	8 0 32	50
134	Migahawatta	Wedipuliachchige Selan and others	Old garden	5 2 19	100
135	Dawatagahawatta	Wedipuliachchige Davith and others	do.	1 3 23	100
136	Pansalawatta	Labugamagé Aronis and another	do.	0 2 38	100
137	Bogahawatta	Bulatsinhalage Charles and others	do.	6 0 20	100
139	Halgahadeniya	Bulatsinhalage Charles Coorey and others	Deniya	1 0 19	20
140	Dorakadaowita	Wedipuliachchige Andris and others	Owita	1 3 0	20
141	Nagahawagurakumbura	K. Bavatti Terunnanse	Paddy field	3 3 7	50
142	Nagahawatta	P. Karamanis Appu and another	Old garden	4 0 26	100
143	Delgahalanda	Hewaradage Samira	do.	1 0 30	100

Lot.	Name of Land.	Name of Claimant.	Description.	Extent.		Upset Price per Acre. Rs.
				A.	R. P.	
145	Wiharawatta	Rawata Unnanse	Old garden	0	2 6	100
146	Delowitakumbura	do.	Paddy field	1	2 24	50
148	Dompeykumbura	Attapattuge Kironis and others	do.	1	2 20	50
149	Muttetuwekumbura	Kuruppuge Sintappu and others	do.	2	1 24	50
150	Radagekumbura or Totakumbura	Asserappuliradage Dillo and others	do.	0	3 22	50
151	—	Madapatage Baba Appu and others	do.	4	0 7	50
152	Millakumbura	Madapatage Baba Sinno and others	do.	1	3 14	50
153	Gallindekumbura	Madapatage Don Allis and others	do.	2	1 36	50
154	Kahatagahawatta	Mipelage Issohamy and others	Old garden	1	1 18	100
156	Muttetuwekumbura	Kuruppuge Punchappu and others	do.	0	3 33	100
157	Migahawatta	P. Henchi Appu and others	do.	0	2 18	100
159	Patakadawatta	Madapatage Don Hendrick and others	do.	5	1 3	100
161	Patakadakumbura	Madapatage Baba Appu and others	Paddy field	5	3 1	50
162	Andumuwegahawatta	Madapatage Johanis Appu and others	Old garden	12	0 26	100
163	Radagewatta	Radage Podda	do.	0	2 39	100
164	Kahatagahakumbura	Madapatage Don Allis and others	Paddy field	4	3 11	50
165	Kahatagahaowita	do.	Owita	1	1 34	20
166	Radagekumbura	Madapatage Tagis	Paddy field	0	3 23	50

Further information respecting these lands may be obtained from the Surveyor-General, and respecting the conditions of sale from the Hon. the Government Agent, Western Province.

By His Excellency the Governor's command,
W. T. TAYLOR,
Acting Colonial Secretary.

No. 1,257, W. P.

වර්ෂ 1901 ක්වූ ඔක්තෝබර් මස 23 වෙනි දින කොළඹ

මහසෙනෙට්ස් ජනරාල්ගේ කන්දේරේ විදිය.

බස්නාහිර දිසාවේ වංශාධිපති ආණ්ඩුවේ ඒජන්ත ජනරාල්ගේ විසින් මෙහි සභා සඳහන්වන ආණ්ඩුව සන්නක ඉඩම් ආණ්ඩුවේ නියෝගවල ප්‍රකාරයට වර්ෂ 1901 ක්වූ දෙසැම්බර් මස 6 වෙනි දින වූ සිකුරුදා දවල් 12ට කොළඹ කවිවෙරියේදී වෙන්දේසිකර විකුණනට නොහොත් නින්ද්‍රකර දෙන්නට යෙදෙනවා ඇත.

බස්නාහිර දිසාවේ කොළඹ දිස්ත්‍රික්කේ සේවාගමකෝරලේ පල්ලේපත්තුවේ කොට්ඨාසයේ පිහිටා තිබෙන බිම්කැබලි 100ක්.

සිතියම 7,121. පිහිටීම සේවාගමකෝරලේ පල්ලේපත්තුව. ගම—පිටිපත.

නො.	ඉඩමේ නම.	අයිතිකම් කියන්නා.	අන්දම.	අක්කර මහත. සක මිල		
				අ. රු. ප.	රු.	
1	ඉදිගහවලකුඹුර	මඩපාතගේ ඩුම්.ගුපිරිස් සහ තවත්	කුඹුර	13	0 33	50
2	එම	එම	දෙතිය	0	2 17	20
4	එම	එම	කුඹුර	0	3 9	50
5	එම	ඩුම්.ගුපිරිස් සහ කෙනෙක්	දෙතිය	1	2 18	20
9	එම	හිරිපිටියගේ සාර්ස් සහ තවත්	කුඹුර	3	0 27	50
10	එම	හිරිපිටියගේ සෙලෙත් සහ තවත්	එම	8	0 22	50
11	එම	මඩපාතගේ දෙත් අල්ලිස් සහ තවත්	එම	11	0 12	50
13	එම	එම තේගිස් සහ තවත්	එම	1	1 20	50
14	එම	අබේසිංආච්චියේ ඒබ්බුගමප්‍රෙරු සහ තවත්	එම	3	0 11	50
15	එම	මඩපාතගේ තේගිස් සහ තවත්	එම	1	3 1	50
17	කිරිබේරියවත්ත	එම දෙත් අල්ලිස් සහ කෙනෙක්	වගාව	9	1 0	100
22	එම	වැදිප්පුලිආච්චියේ වෙළුන්අප්පු	එම	0	3 9	100
27	ඉදිගහවලකුඹුර	මඩපාතගේ දෙත් අල්ලිස්	කුඹුර	6	3 9	50
29	ආචාරියාසේන	එම ආර්තිය සහ කෙනෙක්	වගාව	4	1 6	40
30	එම නොහොත් කැන්ද ගහවත්ත	ආණ්ඩුව	කැලේ	4	0 36	20
31	එම	කහවත්තගේ පුච්චානිස්	වගාව	3	1 11	40
37	එම	හෙට්ටියේ තෝමිස්	එම	1	1 15	100
40	ගල්වල්ලකුඹුර	මඩපාතගේ දෙත් හෙන්ද්‍රික් සහ තවත්	කුඹුර	7	2 38	50

නො.	ඉඩමේ නම.	අයිතිකම් කියන්නා.	අන්දම.	දක්කර මහත. සක මිල.			
				අ. රු. ප.	රු.	රු.	
42	ගල්පොත්තේකැලේ	එම සිමන්අප්පු	වගාව	0	2	36	40
43	එම	ආණ්ඩුව	කැලේ	27	3	20	20
45	කැන්දගහවත්ත	මඩපාතගේ ඩුම්ගුපිරිස් සහ තවත්	වගාව	13	1	22	100
46	කහටගහලන්ද	ආණ්ඩුව	කැලේ	4	2	31	20
47	ඉදිගහවල කුඹුර	හිරිපිරිසගේ සෙලන්අප්පු සහ කෙනෙක්	කුඹුර	1	3	25	50
51	ගලගාවාවත්ත	මඩපාතගේ බබාඅප්පු සහ තවත්	වගාව	7	1	3	100
53	එම	එම දෙන්න බස්තියන්	එම	0	1	23	100
59	උඩුවිලේකුඹුර	වැදිප්පුලිආච්චිගේ කොරනිස්	කුඹුර	1	0	33	50
60	එම	එම සහ තවත්	එම	8	1	20	50
62	කිරිබේරියකැලේ	මාතරගේ වෙළුන්අප්පු	වගාව	2	3	4	100
63 ¹ / ₂	-	වැදිප්පුලිආච්චිගේ සෙලන්	කුඹුර	0	0	20	50
64	උඩුවිලේ ඕව්ට	ව. අන්ද්‍රිස් අප්පු	වගාව	0	1	29	100
65	කිරිබේරියකැලේ	ව. මාන්සිස්	එම	1	1	23	100
66	එම	ව. අන්ද්‍රිස්	එම	2	0	11	100
67	එම	ම. වෙළුන්අප්පු	එම	1	1	38	100
68	එම	අ. පුන්ඩිහාම් සහ තවත්	එම	3	1	24	100
71	එම	ව. හර්මානිස්	එම	0	2	9	100
72	උඩුවිලේ කුඹුර	ව. දුවිත් සහ තවත්	කුඹුර	5	3	24	50
82	ගලගාවාවත්ත	මා. බබප්පු සහ තවත්	වගාව	5	1	29	100
84	මිදෙල්ලගහකුඹුර	හි. සෙලන්	කුඹුර	2	0	0	50
85	එම	එම සහ තවත්	එම	4	1	29	50
86	ගලපොත්තේ කුඹුර	එම	එම	5	3	20	50
87	කොලේන්කුඹුර	මා. ආර්නිස් සහ තවත්	එම	1	2	17	50
88	කෝන්ගහවත්ත	එම සහ තවත්	වගාව	3	1	35	100
89	ජබ්‍රුගහවත්ත	හි. සෙලන් සහ තවත්	එම	13	1	14	100
97	කිරිබේරියදෙහිහ කනත්ත	එම	වගාව	0	3	17	100
98	කිරිබේරිය දෙහිය	මා. දෙග් හෙන්ද්‍රික්	කුඹුර	5	1	3	50
99	කිරිබේරිය ඕව්ට	එම	ඕව්ට	1	0	32	20
100	කිරිබේරිය කුඹුර	කහව්ටගේ ජුවානිස් සහ තවත්	කුඹුර	8	0	7	50
101	කොන්කියාවත්ත	ම. ජෙහානිස් සහ තවත්	වගාව	8	1	12	100
102	කොන්කියාගේන	ම. දෙග් කොරනේලිස් සහ තවත්	එම	2	3	37	100
103	කන්දනේවත්ත	ක. කර්නිස් සහ තවත්	එම	3	2	1	100
104	ජම්බුගහ නොහොත් හුගහවත්ත	හිරිපිරිගේ සෙලන්අප්පු සහ තවත්	එම	5	2	0	100
105	අඵබෝගහවත්ත	ව. දෙග් අල්ලිස්අප්පුහාම් සහ තවත්	එම	11	2	0	100
106	වෙලවත්ත	ම. බබාඅප්පු සහ තවත්	එම	2	1	36	100
109	වැලිඕව්ට	ම. ගේගිස්අප්පු සහ තවත්	ඕව්ට	0	2	33	20
110	එම කුඹුර	ම. දෙග් හෙන්ද්‍රික් සහ තවත්	කුඹුර	1	2	5	50
111	එම	ප. නෝමිස් සහ තවත්	එම	2	3	3	50
112	එම	කුරුප්පුගේ අගෝරිස් සහ තවත්	එම	1	1	23	50
113	ගමිවෙල කුඹුර	මඩපාතගේ දෙග් අල්ලිස්	එම	1	1	31	50
114	වැලිකුඹුර	එම	එම	3	3	36	50
122	ගල්ගහදෙහිය	වි. ජෙරෝනිස් ප්‍රෙරු	කුඹුර	1	1	31	50
123	පන්සලේවත්ත	මඩපාතගේ අගෝරිස්	වගාව	3	1	9	100
124	දවටගහවත්ත	ව. දුවිත්අප්පු සහ තවත්	එම	4	0	10	100
129	බටදෙඹගහවත්ත	එම දුවිත් සහ තවත්	කුඹුර	1	1	31	50
130	එම	එම	ඕව්ට	1	0	34	20
131	බටදෙඹගහවත්ත	එම මාග්‍රිස් සහ තවත්	එම	0	1	9	20
132	දෙල්ගහඕව්ට	එම බබාසිංඤ්ඤා සහ තවත්	එම	0	2	20	20
133	දෙල්ගහකුඹුර	එම අන්ද්‍රිස් සහ කෙනෙක්	කුඹුර	8	0	32	50
134	මීගහවත්ත	එම සෙලන් සහ තවත්	වගාව	5	2	19	100
135	දවටගහවත්ත	එම දුවිත් සහ තවත්	එම	1	3	23	100
136	පන්සලේවත්ත	ලබ්‍රුගමගේ අරෝනිස් සහ කෙනෙක්	එම	0	2	38	100

නො.	ඉඩමේ නම.	අයිතියකම් කියවන්නා.	අන්දම.	මහත.		අක්කර සක මිල.	
				අ. රු. ප.	රු.		
137	බෝගහවත්ත	බුලත්සිංහලාගේ වාර්ල්ස් සහ තවත්	වගාව	6	0	20	100
139	හල්ගහදෙණිය	එම වාර්ල්ස් කුමාර් සහ තවත්	දෙණිය	1	0	19	20
140	දොරකඩමිච්ච	වැදිප්පුලිආරච්චියේ අන්දිස් සහ තවත්	මිච්ච	1	3	0	20
141	නාගහවගුර කුඹුර	ක. රුවනි තෙරුන් නාන්සේ	කුඹුර	3	3	7	50
142	නාගහවත්ත	ප. කරමානිස්අප්පු සහ කෙනෙක්	වගාව	4	0	26	100
143	දෙල්ගහලුන්ද	හේවාරදගේ සමිර	එම	1	0	30	100
145	විහාරවත්ත	රුවනා උන් නාන්සේ	එම	0	2	6	100
146	දෙල්මිච්ච කුඹුර	එම	කුඹුර	1	2	24	50
148	දෙමිච්ච කුඹුර	අනපත්තුගේ කිරෝනිස් සහ තවත්	එම	1	2	20	50
149	මුත්තෙව්වුවේ කුඹුර	කුරුප්පුගේ සිත්තප්පු සහතවත්	එම	2	1	24	50
150	රදගේකුඹුර නොහොත් වෛකුඹුර	අසරප්පුලි රදගේ දිලෝ සහ තවත්	එම	0	3	22	50
151	—	මඩපාතගේ බබාප්පු සහ තවත්	එම	4	0	7	50
152	මිල්ලකුඹුර	එම බබාසිංහේද් සහ තවත්	එම	1	3	14	50
153	ගල්ලින්නේදකුඹුර	එම දෙත් අල්ලිස් සහ තවත්	එම	2	1	36	50
154	කහටගහවත්ත	මිපැලගේ ඉසෝහාමි සහ තවත්	වගාව	1	1	18	100
156	මුත්තෙව්වුවේවත්ත	කුරුප්පුගේ පුත්තප්පු සහ තවත්	එම	0	3	33	100
157	මිහහවත්ත	ප. හෙත්විඅප්පු සහ තවත්	එම	0	2	18	100
159	පටකඩවත්ත	මඩපාතගේ දෙත් හෙත්දික් සහ තවත්	එම	5	1	3	100
161	පටකඩකුඹුර	එම බබාප්පු සහ තවත්	කුඹුර	5	3	1	50
162	අන්දමුවේගහවත්ත	එම සේහානිස්අප්පු සහ තවත්	වගාව	12	0	26	100
163	රදගේවත්ත	රදගේ පොඬිඩා	එම	0	2	39	100
164	කහටගහකුඹුර	මඩපාතගේ දෙත් අල්ලිස් සහ තවත්	කුඹුර	4	3	11	50
165	කහටගහමිච්ච	එම	මිච්ච	1	1	34	20
166	රදගේකුඹුර	එම තේගිස්	කුඹුර	0	3	23	50

මෙම ඉඩම ගැණ වැදිදුර කාරණා සර්වේසර්පනරුල්ලන් නානසේගෙන්ද, විකිනිමේ කොන්දේසි ගැණ බස්නාහිර දිසාවේ වංශාධිපති ආණ්ඩුවේ ඒපත්තලන් නාන්සේගෙන්ද දැනගන්ට පුළුවන. ගරුතර ආණ්ඩුකාර උතුමානන්වහන්සේගේ ආඥාවලෙස,
 ඩබ්ලිවු. ටී. ටේලර්,
 වැඩබලන මහසෙසුකාරිස් මහත.

LAND ACQUISITION NOTICES.

HAVING been duly directed by the Governor, with the advice of the Executive Council, acting under the provisions of "The Land Acquisition Ordinance of 1876," section 6, to take order for the acquisition of the following land, required for a public purpose, namely, for the bund of Siyambalagastenna Uda-ela, to wit :-

Preliminary plan 4,935. Village—Motamure.

Lot.	Name of Land.	Description.	Name of Claimant.	Extent. A. R. P.
A 818	Kaluwage Bogahamulla-aswedduma	Paddy field, said to have been uncultivated for 18 months; contains a few jak, cocoanut, and arecanut trees	M. Kaluwa	1 2 19

I hereby give public notice, as required by section 7, that the Government proposes to take possession of the land.

All persons interested in the aforesaid land are hereby required to appear personally or by agent before me at Kandy Kachcheri on November 2, 1901, at 2 o'clock p.m., and to state the nature of their respective interests in the land, and the amount and particulars of their claims to compensation for such interests.

Kandy Kachcheri,
 October 4, 1901.

H. WAGE,
 Government Agent.

1876 ක්‍රි. ව. 1 දී දෙන මිටර 3 ක් ආකූපනයේ ගත්වෙහි වගන්තියේ ප්‍රකාරයට ආණ්ඩුවේ කටයුත්තකට, එනම්:—සියලුම ආකූපනයන්ගේ දුර්වලතම ලක්ෂණ පිණිස මෙහි පහත සඳහන්වන ඉඩම් ලබාගැනීම සඳහා ක්‍රියාකරණ පිණිස “වස 1876 දේ ඉඩම් ලබාගැනීමේ ආකූපනයේ” ගවේහි කාණ්ඩේ කරනු ලබන පංතාර්ථවල ප්‍රකාරයට ආරක්ෂා මන්ත්‍රිකයා වෙත මන්ත්‍රණය ඇතුළු උතුම් ගත්වගන්තියේ ගෙවන නිසි ආකාරයට අණලි කිරීමේ, ඒ ඉදිරිපත්:—

සිරිතම 4,935. ගම්—මේවොලුවේ.

නො.	ඉඩමේ නම.	අන්දම.	අයිතිකම කියන්නා.	මග.
A 818	කළුගස්වත්තේ ඉඩම	දහඅටවැස්සකින් වැඩිකලේ නැත	අම්. කළුවා	1 2 19

එබැවින් ඉඩම අයිතිකර ගැනීමට ආණ්ඩුවේ කල්පනාව තිබෙන බව පොදුජනතාව දැනගැනීම සඳහා ගත්වෙහි වගන්තියේ ඕනෑම දිනකට මෙහි දැනුම් දෙමි.

ඉහතින් ඉඩමට අයිතිවාසිකම් ඇත්තාවූ සෑමදෙනෙකුට තවත්ම නොහොත් තවත් වෙනුවට ක්‍රියාකරණය වස 1901 ක්‍රි. ව. 2 වෙනි දින පස්වරු දෙසන් කනිසමට මහනුවර කවිවේරියේදී මා ඉදිරිපිටට පැමිණ එ කොමිෂන්වලට අයිතිවාසිකම් ද කියා කියා සිටින්නට ඕනෑවා සහ මෙම ඉඩම වෙනුවට ඉල්ලා සිටින මුදල් ගණනක් ඊට ඇත්ත වූ තවත්ම අයිතිකරුන් කොටස්වලට ඕනෑම දිනකට මෙහි දැනුම් දෙමි.

වස 1901 ක්‍රි. ව. 4 වෙනි දින මහනුවර කවිවේරියේදී.

එම්. මේස්, ආණ්ඩුවේ ඒජන්ත මහත.

1876 ම. (බ්) - ත්‍ර 3 ම මූලාශ්‍රයට අදාළව 7 ම පිරිමින පිරිකාරය ප්‍රධාන සේවකයන්ගේ උදෙසා ආණ්ඩුවේ කටයුත්තකට අදාළවන ඉඩම් ලබාගැනීම සඳහා ක්‍රියාකරණ පිණිස “වස 1876 දේ ඉඩම් ලබාගැනීමේ ආකූපනයේ” ගවේහි කාණ්ඩේ කරනු ලබන පංතාර්ථවල ප්‍රකාරයට ආරක්ෂා මන්ත්‍රිකයා වෙත මන්ත්‍රණය ඇතුළු උතුම් ගත්වගන්තියේ ගෙවන නිසි ආකාරයට අණලි කිරීමේ, ඒ ඉදිරිපත්:—

ප්‍රා. ම. 4,935. ගම්—මේවොලුවේ.

නො.	ඉඩමේ නම.	අන්දම.	අයිතිකම කියන්නා.	මග.
A 818	කළුගස්වත්තේ ඉඩම	දහඅටවැස්සකින් වැඩිකලේ නැත	අම්. කළුවා	1 2 19

එබැවින් ඉඩම අයිතිකර ගැනීමට ආණ්ඩුවේ කල්පනාව තිබෙන බව පොදුජනතාව දැනගැනීම සඳහා ගත්වෙහි වගන්තියේ ඕනෑම දිනකට මෙහි දැනුම් දෙමි.

ඉහතින් ඉඩමට අයිතිවාසිකම් ඇත්තාවූ සෑමදෙනෙකුට තවත්ම නොහොත් තවත් වෙනුවට ක්‍රියාකරණය වස 1901 ක්‍රි. ව. 2 වෙනි දින පස්වරු දෙසන් කනිසමට මහනුවර කවිවේරියේදී මා ඉදිරිපිටට පැමිණ එ කොමිෂන්වලට අයිතිවාසිකම් ද කියා කියා සිටින්නට ඕනෑවා සහ මෙම ඉඩම වෙනුවට ඉල්ලා සිටින මුදල් ගණනක් ඊට ඇත්ත වූ තවත්ම අයිතිකරුන් කොටස්වලට ඕනෑම දිනකට මෙහි දැනුම් දෙමි.

වස 1901 ක්‍රි. ව. 4 වෙනි දින මහනුවර කවිවේරියේදී.

එම්. මේස්, ආණ්ඩුවේ ඒජන්ත මහත.

HAVING been duly directed by the Governor, with the advice of the Executive Council, acting under the provisions of “The Land Acquisition Ordinance of 1876,” section 6, to take order for the acquisition of the following land, required for a public purpose, namely, for constructing houses for the Railway Staff at Hatton, to wit:—

Preliminary plan 5,041. Village—Town of Hatton.

Lot.	Name of Land.	Description.	Name of Claimant.	Extent
P 833	Hatton estate	Tea	Proprietors of Hatton estate	0 2 19

I hereby give public notice, as required by section 7, that the Government proposes to take possession of the land.

All persons interested in the aforesaid land are hereby required to appear personally or by agent before me at Kandy Kachcheri on November 2, 1901, at 2 o'clock P.M., and to state the nature of their respective interests in the land, and the amount and particulars of their claims to compensation for such interests.

Kandy Kachcheri,
October 3, 1901.

H. WACE,
Government Agent.

ඉහත කී ඉඩම්වලට අයිතිවාසිකම් ඇත්තාවූ සෑමදෙනෙක් තමුන්ම මොහොත් තමුන් වෙනුවට ක්‍රියාකරණ අය වර්ෂ 1901 ක්‍රම කොටුවලට මස 20 වෙනි දින පස්වරු දෙදහන කැනීමට මහනුවර කවිවේරියේදී මා ඉදිරිපිටට පැමිණ එ කොටස අන්දමේ අයිතිවාසිකම්ද කිසි කිසි සිටින්නට ඔහුට සහ මෙම ඉඩම් වෙනුවට ඉල්ලාසිටින ලද්දේ ගණකන් ඊට ඇත්තාවූ තමුන්ගේ අයිතිකමේ කොරතුරුත් කිසි සිටින්නට ඔහුට මෙයින් දැනගත යුතුයි.

වර්ෂ 1901 ක්‍රම කොටුවලට මස 14 වෙනි දින මහනුවර කවිවේරියේදී. එම්. වේස්,
ආණ්ඩුවේ ඒජන්ත මහත.

1876 ම් බ්‍රහ්ම-ත්ත 3 ම් ඉලක්කස් ස්ථලයක් 7 ම් පිරිවිණ් පිරකාරම් මොලස්පාකේ ලොඳුල්ලු ක්‍රමයට අනුව පහරාක්කේ ඉලක්කයට වෙනස් කිරීමට කොටස්පාකේ, අධිකාරියාණය :—

පිරාමපදත්ත ඉලක්කය 4,993. ඉඩම—චාලකාරය.

	කාණියිනනු පෙයර්.	විවරය.	උරුමකාරියාණ පෙයර්.	විචාරය.
X 822	පිණ්දෙනියකොණ්ඩෙත්ත	දෙපුණ්ඩෙපණ්ඩෙ යිරුපපනු	ඉයසුන්තරා මුත්තියාණ්දෙපෙයරු කාරියාණ පණ්දෙපෙයරු මහණ ඉයසුන්තරා මුත්තියාණ්දෙපෙයරු ලොගේ	0 0 35
Y 822	පිණ්දෙනියකොණ්ඩෙ නු අලකොණ්ඩෙ	කාරියාණ	ඉයසුන්තරා මුත්තියාණ්දෙපෙයරු කාරියාණ	0 0 27

ඉහත කී කොටස්පාකේ ඉලක්කයට අනුව 1876 ම් බ්‍රහ්ම-ත්ත 3 ම් කාණියිනනු පෙයරු ඉඩමට අනුව පහරාක්කේ ඉලක්කයට වෙනස් කිරීමට කොටස්පාකේ, අධිකාරියාණය :—

මෙහිදී කාණියිනනු පෙයරු ඉඩමට අනුව පහරාක්කේ ඉලක්කයට වෙනස් කිරීමට කොටස්පාකේ, අධිකාරියාණය :—

ඉස්, වෙස්,
අරාසාදියාණ අසුණ්ඩෙ.

HAVING been duly directed by the Governor, with the advice of the Executive Council, acting under the provisions of "The Land Acquisition Ordinance of 1876," section 6, to take order for the acquisition of the following lands, required for a public purpose, namely, for a metal quarry on the Katugastota-Madulkele road, to wit :—

	Preliminary plan 5,033.	Village—Moraela.	Extent.
Lot.	Name of Land.	Description.	Name of Claimant.
J 830	Galgodaywattahena	Chena	Proprietor of Moraela tea estate and A. R. L. Chetty
K 830	—	Cart track	Proprietor of Moraela tea estate
L 830	—	do.	do.
			0 2 16 0 1 11 0 1 17

I hereby give public notice, as required by section 7, that the Government proposes to take possession of the lands. All persons interested in the aforesaid lands are hereby required to appear personally or by agent before me at Kandy Kachcheri on November 20, 1901, at 2 o'clock P.M., and to state the nature of their respective interests in the lands, and the amount and particulars of their claims to compensation for such interests.

H. WACE,
Government Agent.

වර්ෂ 1876 ක්‍රම කොටුවලට අනුව පහරාක්කේ ඉලක්කයට වෙනස් කිරීමට කොටස්පාකේ, අධිකාරියාණය :—

සිතියම 5,033. ගම—මොරාලා.

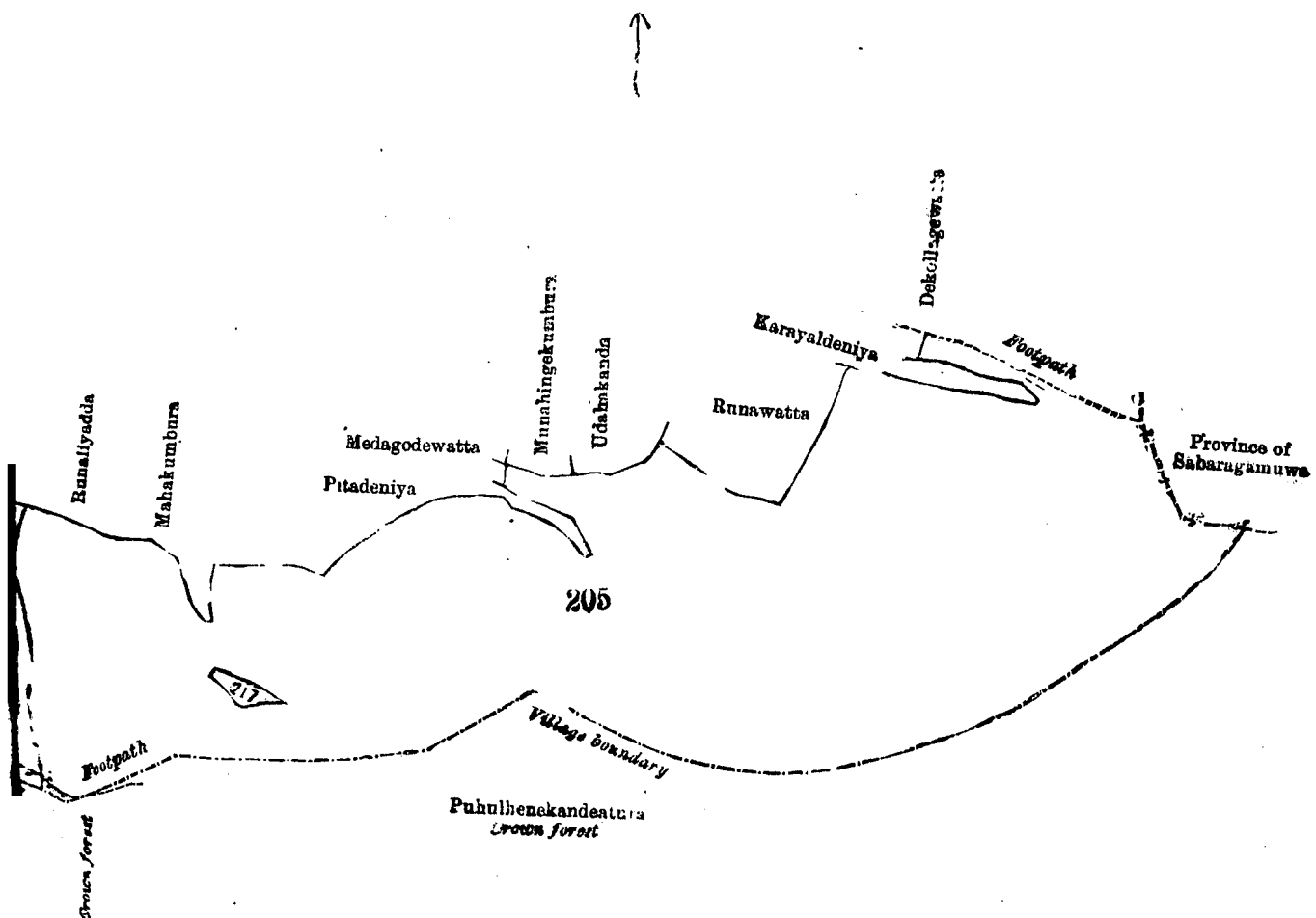
	ඉඩමේ නම.	අන්දම.	අයිතිකරු කියන්නා.	මහත.
J 830	ගල්ගොඩෙ වන්දෙන්නෙ	චාලකාරියාණ	මොරාලාලොලෙ වන්දෙන්නෙ ඒ. ආර්. ඇල්. සෙට්ටි	0 2 16

NOTICES UNDER THE WASTE LANDS ORDINANCES.

Order under Section 2 of "The Waste Lands Ordinances, 1897, 1899, and 1900,"
declaring the Land to be Crown Property.

In the matter of the land commonly called and known as Karayaldeniyehena-atura and Pitadeniyehena-atura, situate in the village of Beralapanatara in the Morowak korale of the Matara District, in the Southern Province, and of "The Waste Lands Ordinances, 1897, 1899, and 1900."

THE notice required by section 1 of "The Waste Lands Ordinances, 1897, 1899, and 1900," having been duly published in manner prescribed by that section in respect of the above-named land (*vide* notice No. 548), and no claim having been made to the said land or to any interest therein within the period of three months from the date specified in the said notice, I, Walter Edward Davidson, Special Officer appointed under section 28 of the said Ordinances, under and by virtue of the powers vested in me in that behalf by section 2 of the said Ordinances, do hereby on this 24th day of July, 1901, order and declare that the said land, commonly



Lot 205 called Karayaldeniyehena-atura, Pitadeniyehena-atura, in extent 59A. 1R. 0P., situated in Beralapanatara village in Udugaha pattu of Morowak korale.

Lot excluded.

Lot 217 called Karanketiyedeniya, in extent 0A. 0R. 20P., situated in Beralapanatara village in Udugaha pattu of Morowak korale.

Surveyor-General's Office,
Colombo, March 13, 1900.

10
Sheets O $\frac{10}{38-46}$ and O $\frac{10}{54-62}$

S. J. C. MORE,
for Surveyor-General.

called and known as Karayaldeniyehena-atura and Pitadeniyehena-atura, situate in the village of Beralapanatara in the Morowak korale of the Matara District, in the Southern Province, and shown as lot 205 in sheets O $\frac{10}{38-46}$ and O $\frac{10}{54-62}$ of land situate in the said village, a certified copy whereof is hereunto annexed, and containing in extent 59 acres and 1 rood, and bounded as follows: on the north by Ranaliyadda claimed by Kankanige Andris and others, Mahakumbura belonging to ditto, Pitadeniya belonging to Gamage Mudalihami

and others, Medagodawatta belonging to ditto, Munahingekumbura belonging to Sadasi Gamage Bandulhami Udahakanda belonging to D. D. A. Wijesekara and others, Runawatta belonging to Kankanige Mudalibami and others, Karayaldeniya belonging to D. D. A. Wijesekara and others, Degollagewatta belonging to Kankanige Mudalibami and others, the footpath from Beralapanatara to Dapane; on the east by the limit of the Province of Sabaragamuwa; on the south by the village boundary of Ginnaliya (Pubulhenakandeatura belonging to Crown), the footpath from Ketawala to Ginnaliya; on the west by Pitadeniyewatta, &c., belonging to Ekanayakage Dasan and others—is the property of the Crown.

[NOTE.—Lot 217, Karanketiyyedeniya, within these boundaries, in extent 20 perches, belonging to Kankanangewattu and others, is excluded from this notice, and its extent, 20 perches, is not included in the acreage of 59 acres and 1 rood given above.]

Urubokka, July 24, 1901.

W. E. DAVIDSON,
Special Officer.

Order under Section 4, Sub-section (1), of "The Waste Lands Ordinances, 1897, 1899, and 1900,"
admitting Lands to be Private Property.

In the matter of the lands commonly called or known as Mahawattehena, Mahahena, Pambehena Kudapambehena, Diganhena, Indikadahena, &c., situate in the village of Beralapanatara in the Morowak korale of the Matara District, in the Southern Province, and of "The Waste Lands Ordinances, 1897, 1899, and 1900."

WHEREAS in pursuance of section 1 of the said Ordinances it was duly notified on the 2nd day of November, One thousand Nine hundred, that if no claim to the lands commonly called or known as Mahawattehena, Mahahena, Pambehena, Kudapambehena, Diganhena, Indikadahena, &c., situate in the village of Beralapanatara in the Morowak korale of the Matara District, in the Southern Province, containing in extent 148 acres 1 rood and 17 perches, and shown as lots 177 and 215 in sheet O $\frac{10}{38-46}$, and in the annexed certified tracings therefrom, was made to the Special Officer appointed under section 28 of the said Ordinances within the period of three months from the date specified in such notice, such lands would be deemed the property of the Crown and dealt with on account of the Crown (*vide* notice No. 548):

And whereas (1) Hendrik Diyas Ferdinandis Abegunasekara, (2) Don Davit Abewickrama Wijesekara, (3) Ekanayakage Heenhami, (4) Kankanige Wattuhami, (5) Jayawardana Dissanayaka Adarahami, (6) Don Siyadoris Wijesekara, (7) Don Carolis Wijesekara, and (8) Arampattuge Saron Appu made claim thereto, and the Special Officer appointed under section 28 of the said Ordinances made due inquiry into such claim; I, with the consent of His Excellency the Governor, do hereby admit the claim of the said claimants to the said lands, as more fully described herein below, under section 4, sub-section (1), of the said Ordinances.

Urubokka, July 24, 1901.

W. E. DAVIDSON,
Special Officer.

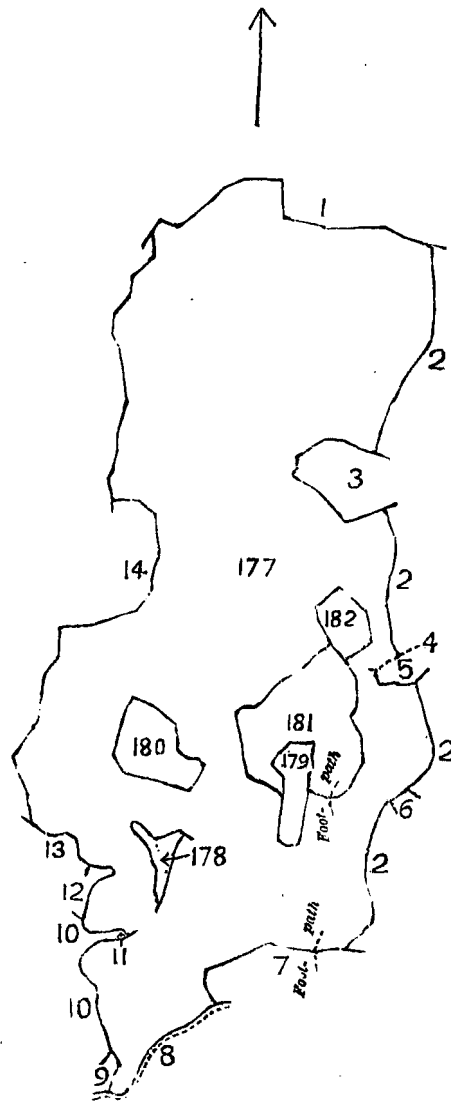
Description of Lands referred to.

I.

The land commonly called or known as Mahawattehena, Mahahena, Pambehena, Kudapambehena, Diganhena, Indikadahena, &c., situate in the village of Beralapanatara in the Morowak korale of the Matara District, in the Southern Province, containing in extent 146 acres 3 roods and 17 perches, and shown as lot 177 in sheet O $\frac{10}{38-46}$, and in the annexed certified tracing therefrom, and bounded as follows: on the north by Pannikanda; on the east by the reservation to the Haldoladeniyadola, Pambahenawatta belonging to Ekanayakage Heenhami and others, the reservation to Haldoladeniyadola, the footpath, Hinguredeniya belonging to Dissanayakage Adarahami and others, the reservation to the Haldoladeniyadola, Indikadadeniya belonging to Dissanayakage Adarahami and others, the reservation to the Haldoladeniyadola; on the south by the footpath, Dekoralagewatta belonging to Kankanige Wattuhami and others, Talawatta belonging to ditto, Diganhena belonging to Kankanige Janappu, Udahakanda belonging to D. D. A. Wijesekara and others, Haldoladeniyadola, the footpath, Munahingekumbura belonging to Suddasigamage Bandulhami and others; on the west by the Dubutudola, Nugawalaliyadda belonging to Kankanige Wattuhami and others, the Dubutudola, Pandeniya belonging to Attadassa Unnanse, Migahawatta belonging to Sinachcharige Punchikira, the reservation to the Dubutudola.

NOTE.—The following lots lying within the above-named boundaries are excluded from this order:—

Lot	Name of Land.	Extent.		
		A.	R.	P.
178	Galadeniya
179	Kapatenuma	...	0	3 28
180	Mahahenawatta	...	1	3 23
181	Marawalgodawatta	...	3	2 13
182	Do.	...	8	3 12
		...	1	2 30
			16	3 31



Scale of 16 Chains to an Inch.

Situation : Beralapanatara village in Udagaha pattu of Morowak korale.

Lot.	Name of Land.	Extent.		
		A.	R.	P.
177	Mahawattehena, Mahahena, Pambehena, Kudapambehena, Diganhena, Indikadahena, &c.	146	3	17
<i>Lots excluded.</i>				
178	Galadeniya	0	3	28
179	Kapatenuma	1	3	28
180	Mahahenawatta	3	2	13
181	Morawalgodawatta	8	3	12
182	Do.	1	2	30
		16	3	31

Surveyor-General's Office,
Colombo, July 4, 1901.

Sheet O 10
38-46

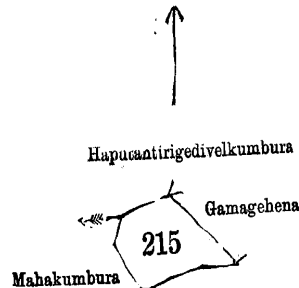
J. L. HAMPTON,
for Acting Surveyor-General.

Description of Boundaries of Lot 177.

Lot.	Name of Land.	Lot.	Name of Land.
1	—	8	Haldoladeniyadola and footpath
2	Reservation to Haldoladeniyadola	9	Munahingekumbura
3	Pambahenawatta	10	Dubutudola
4	Footpath	11	Nugawalaliyadda
5	Hignradeniya	12	Pandeniya
6	Indikadadeniya	13	Meegahawatta
7	—	14	Reservation to Dubutudola

II.

The land commonly called or known as Mahakumburehena, situate in the village of Beralapanatara in the Morowak korale of the Matara District, in the Southern Province, containing in extent 1 acre and 2 roods, shown as lot 215 in sheet O $\frac{10}{38-46}$, and in the annexed certified tracing therefrom, and bounded as follows : on



Lot 215 called Mahakumburehena, in extent 1A. 2R. 0P., situated in Beralapanatara village in the Uduhaha pattu of Morowak korale.

Sheet O $\frac{10}{38-46}$

Surveyor-General's Office,
Colombo, March 13, 1900.

S. J. C. MORE,
for Surveyor-General.

the north by Haputantrige Diwelkumbura belonging to Haputantrige Lokuwa and others; on the east by Gamagehena claimed by Gamage Mudalihami and others; on the south by Mahakumbura belonging to Kankanige Mudalihami and others; on the west by Mahakumbura belonging to Kankanige Mudalihami and others.

Order under Section 2 of "The Waste Lands Ordinances, 1897, 1899, and 1900," declaring the Lands to be Crown Property.

In the matter of the lands commonly called and known as Tennapitahena, Hedawatta-addarahena, Ellawattahena, Lubuelahena, Galendahena, Gorokagahahena, Niyangamalahena, &c., situate in the village of Kotagala in the Morowak korale of the Matara District, in the Southern Province, and of "The Waste Lands Ordinances, 1897, 1899, and 1900."

THE notice required by section 1 of "The Waste Lands Ordinances, 1897, 1899, and 1900," having been duly published in manner prescribed by that section in respect of the above-named lands (*vide* notice No. 657), and no claim having been made to the said lands or to any interest therein within the period of three months from the date specified in the said notice, I, John George Fraser, Special Officer duly appointed under section 28 of the said Ordinances, under and by virtue of the powers vested in me in that behalf by section 2 of the said Ordinances, do hereby on this 30th day of August, 1901, order and declare that the said lands, as hereinafter more fully described, are the property of the Crown.

Galle, August 30, 1901.

J. G. FRASER,
Special Officer.

Description of Lands referred to.

The following lots, situate in the village of Kotagala in the Morowak korale of the Matara District, in the Southern Province, as described in the annexed certified tracings :—

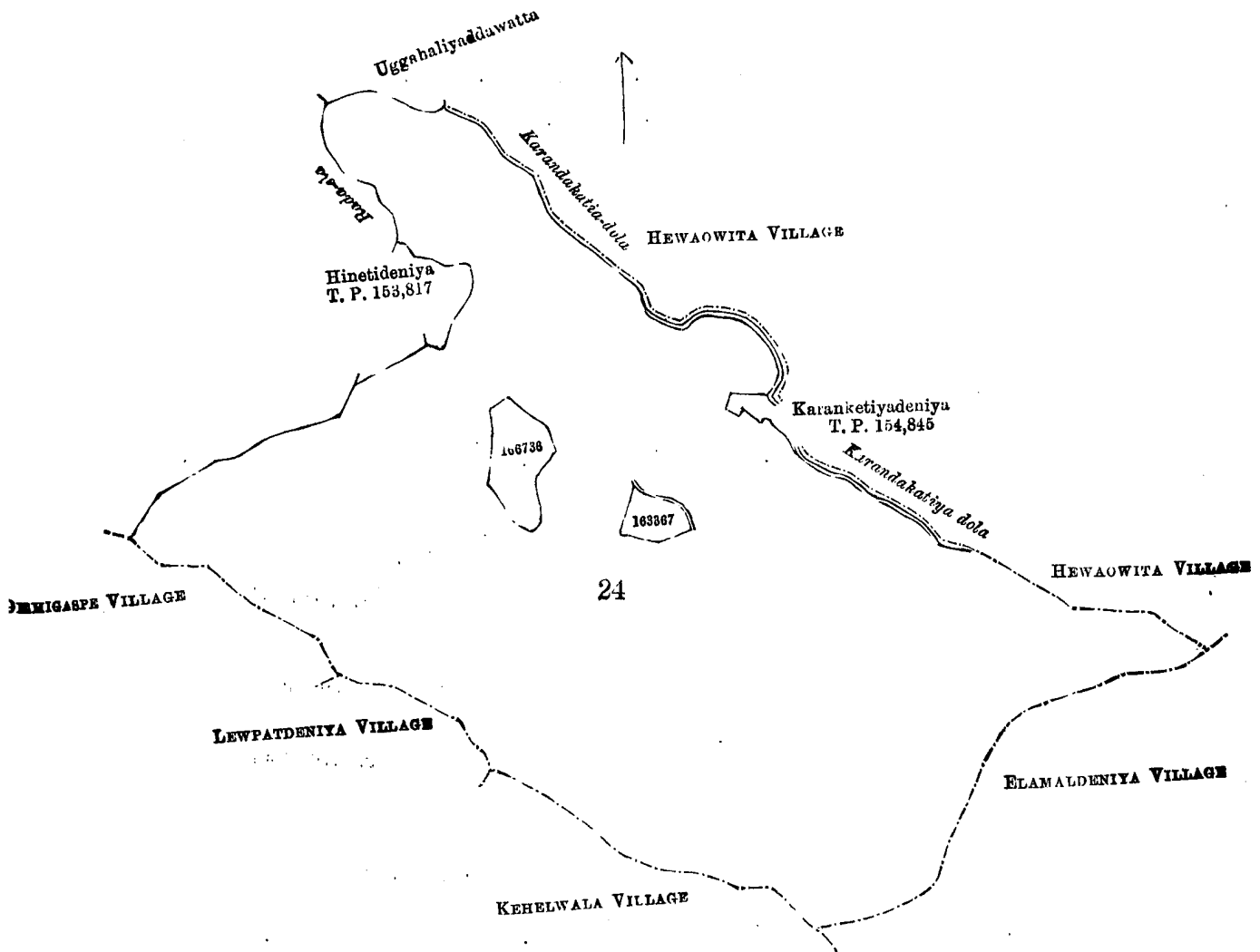
I.

Preliminary plan 14.

Lot.	Name of Land.	Extent. A. R. P.
24 ...	Tennapitahena, Hedawatta-addarahena, Ellawattahena, Labuelahena, Galendahena, Gorokagahahena, &c. ...	328 0 8

on sheets O $\frac{14}{55-63}$ and O $\frac{14}{56-64}$, and bounded as follows : on the north by Ugliyaddewatta belonging to J. A. Gunawardana and others, the village limit of Hewowita, the Kerenketiyadola, Kerenketiyadeniya belonging

to A. V. Don Dines (T. P. 154,845); on the east by the village limit of Elamaldeniya; on the south by the village limit of Kehelwala, the village limit of Lewpatdeniya, the village limit of Dehigaspe; on the west by



Scale of 16 Chains to an Inch.

Situation : Kotagala village in Palle pattu of Morowak korale.

Lot.	Preliminary plan 14. Name of Land.	Extent. A. R. P.
24	Tennapitahena, Hedawatta-addarahena, Ellawattahena, Labuelahena, Galendahena, and Gorakagahahena, &c.	328 0 8
	<i>Lots excluded.</i>	
T. P. 166,736	Palayangodadeniya	1 2 0
T. P. 163,367	Natadeniya	0 3 14
	Sheets O $\frac{14}{55-63}$ O $\frac{14}{56-64}$	<u>2 1 14</u>

Surveyor-General's Office,
Colombo, January 18, 1901.

P. D. WARREN,
for Surveyor-General.

Hedawattehena belonging to Crown, Galendahena claimed by C. A. Gunawardana, Hinetideniya belonging to F. S. Abayawardana (T. P. 153,817), the Rada-ela.

NOTE.—The following lots within the above boundaries are excluded from this order, and their aggregate extent, viz., 2 acres 1 rood and 14 perches, is not included in the acreage of 328 acres and 8 perches given above :—

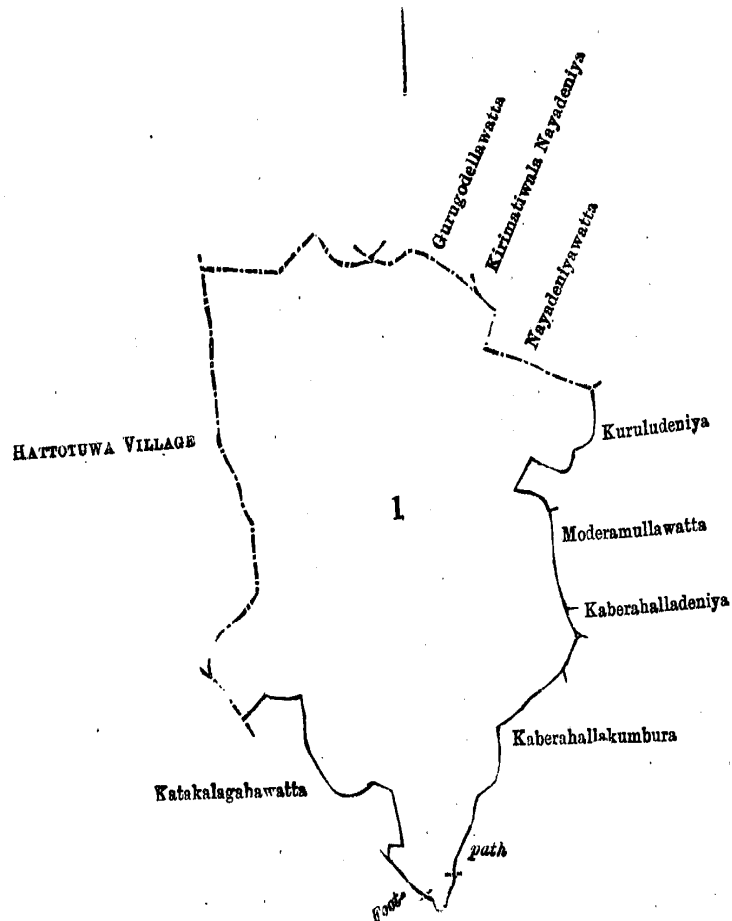
Name of Land.	Extent. A. R. P.
Palayangodadeniya belonging to Amaratunga Vitanage Don Pedris (T. P. 166,736)	1 2 0
Natadeniya belonging to F. S. Abeyawardana (T. P. 163,367)	0 3 14
	<u>2 1 14</u>

II.

Preliminary plan 14.

Lot.	Name of Land.	Extent. A. R. P.
1	Niyangamalahena	34 0 19

in sheet O $\frac{14}{55-63}$ and bounded as follows: on the north by the village limit of Hattotuwa, Galpottedeniya belonging to J. A. Gunawardana and others, Gurugodellawatta belonging to Gamage Don Pedris and others, Kirimetiwala, Nayadeniya belonging to Gamage Don Bastian and others, Nayadeniyawatta belonging to ditto; on the east by Kuruludeniya belonging to J. A. Gunawardana and others, Modaramullewatta belonging to C.



Scale of 8 Chains to an Inch.

Preliminary plan 14.

Lot 1 called Niyangamalahena, in extent 34A. OR. 19P., situated in Kotagala village in Palle pattu of Morowak korale.
 Surveyor-General's Office, Colombo, January 18, 1901. Sheet O $\frac{14}{55-63}$ P. D. WARREN, for Surveyor-General.

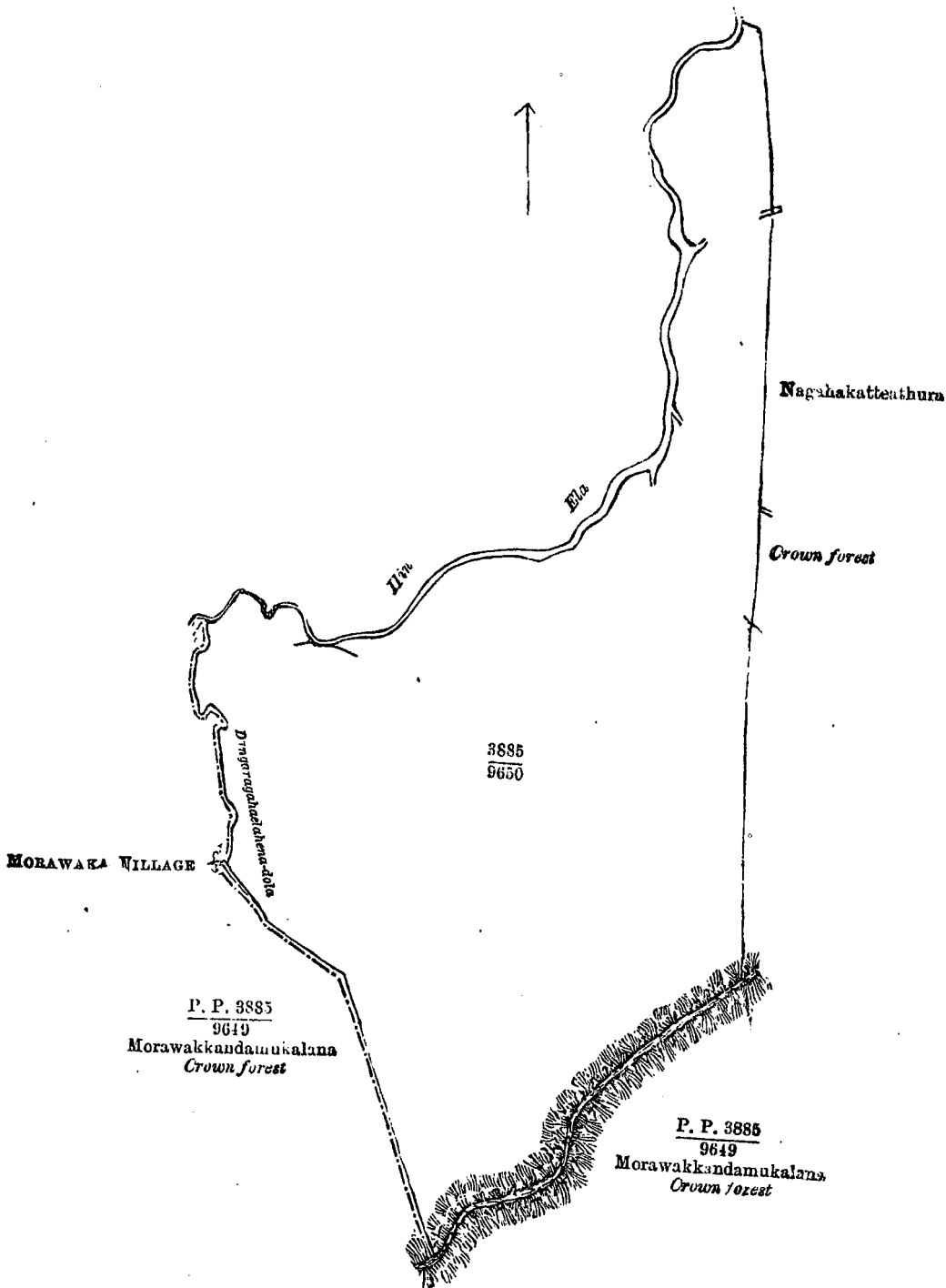
A. Gunawardana and others, Kabaraheludeniya belonging to J. A. Gunawardana and others, Kabarahelakumbura belonging to C. A. Gunawardana and others; on the south by Ketakalagahawatta belonging to Gamage Elias and others; on the west by the village limit of Hattotuwa.

Order under Section 2 of "The Waste Lands Ordinances, 1897, 1899, and 1900," declaring the Land to be Crown Property.

In the matter of the land commonly called and known as Morawakkandamukalana, situate in the village of Pallegama in the Palle pattuwa in the Morowak korale, in the Southern Province, and of "The Waste Lands Ordinances, 1897, 1899, and 1900."

THE notice required by section 1 of "The Waste Lands Ordinances, 1897, 1899, and 1900," having been duly published in manner prescribed by that section in respect of the above-named land (*vide* notice No. 660), and no claim having been made to the said land or to any interest therein within the period of three months from the date specified in the said notice, I, John George Fraser, Special Officer duly appointed under section 28 of the said Ordinances, under and by virtue of the powers vested in me in that behalf by section 2 of the said Ordinances, do hereby on this 30th day of August, 1901, order and declare that the said land,

commonly called and known as Morawakkandamukalana, situate in the village of Pallegama in the Pallepattuwa in the Morowak korale, in the Southern Province, and shown as lot 9,650 in preliminary plan No. 3,885 of land situate in the said village, a certified copy whereof is hereunto annexed, and containing in extent 268



Lot 9,650 called Morawakkandamukalana, in extent 268a. 1r. 0p., situated in Pallegama village in Pallepattu of Morowak korale.
 Surveyor-General's Office,
 Colombo, February 1, 1901.

P. D. WARREN,
 for Surveyor-General

acres and 1 rood, and bounded as follows: on the north by the Hin-ela, on the east by Nagahakunde-atura belonging to Crown, on the south by the village limit of Morawaka (the ridge of Morawakkanda), on the west by the village limit of Morawaka (Morawakkandamukalana belonging to Crown)—is the property of the Crown.

Galle, August 30, 1901.

J. G. FRASER,
 Special Officer.

Order under Section 2 of "The Waste Lands Ordinances, 1897, 1899, and 1900,"
declaring the Lands to be Crown Property.

In the matter of the lands commonly called and known as Kirikehena, &c., situate in the village of Hewowita in the Morowak korale of the Matara District, in the Southern Province, and of "The Waste Lands Ordinances, 1897, 1899, and 1900."

THE notice required by section 1 of "The Waste Lands Ordinances, 1897, 1899, and 1900," having been duly published in manner prescribed by that section in respect of the above-named lands (*vide* notice No. 666), and no claim having been made to the said lands or to any interest therein within the period of three months from the date specified in the said notice, I, John George Fraser, Special Officer duly appointed under section 28 of the said Ordinances, under and by virtue of the powers vested in me in that behalf by section 2 of the said Ordinances, do hereby on this 30th day of August, 1901, order and declare the said lands, as hereinafter more fully described, are the property of the Crown.

J. G. FRASER,
Special Officer.

Galle, August 30, 1901.

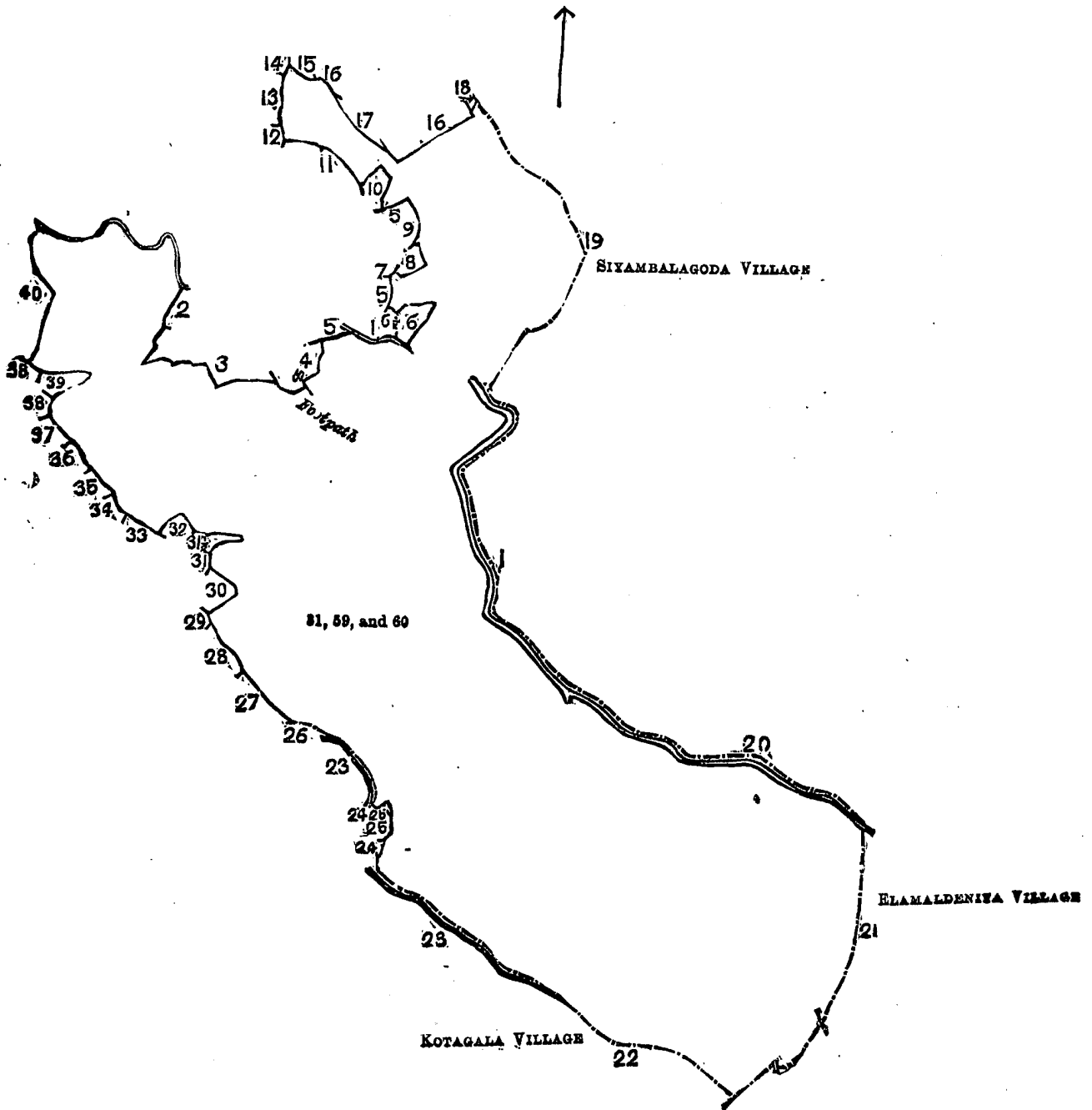
Description of Lands referred to.

The following lots, situate in the village of Hewowita in the Morowak korale of the Matara District, in the Southern Province, as described in the annexed certified tracing:—

Lot.	Preliminary plan 15. Name of Land.	Extent.		
		A.	R.	P.
31	Kirikehena	16	3	5
59	Kekunahena, Kapuhena, &c....	41	3	15
60	Hetakmapalahena, Gurubebilehena, &c.	250	3	6
		309	1	26

on sheet O $\frac{14}{56-64}$, and bounded as follows: on the north by the Hattotuwa-ela, Wewakoratuwa belonging to Amaratunga Vitanage Don Dines and others, Pahalahalgahaliyaddekapatenumekumbura belonging to ditto, Mederikanattewatta belonging to Don Allis Palihawadana and others, Yalakoratuwa belonging to Gamage Davit and others, the Hattotuwa-ela, Heralibokkekumbura belonging to Ganegodage Dowan and others, Liyanagewatta belonging to Don Allis Palihawadana and others, Epellagemullakumbura sold by Crown to ditto (T. P. 145,726), Kowilamullekumbura belonging to Amaratunga Vitanage Don Dines, Ihilagekanattchena claimed by Amaratunga Vitanage Don Bastian, Rakkettigewatta belonging to Don Carolis Wikkaramasekara Namasinha, Bogahawatta belonging to C. A. Gunawardana, Acharigewatta belonging to Acharige Luse, Ambagahamulla belonging to Don Allis Palihawadana and others, Narandeniya planted with citronella by Ganegodage Appu and others, Pahala Narandeniya belonging to Vidana Patiranage Don Tiyadoris and others, Mirihankanda encroached upon by Range Mendias de Silva, Mirihankanda sold by Crown to Range Mendias de Silva (T. P. 160,162), Mirihankanda encroached upon by ditto, Mirihankanda sold by Crown to Range Mendias de Silva (T. P. 160,162), the village limit of Siyambalagoda; on the east by the village limit of Siyambalagoda, the Wiharedola, the village limit of Elamaldeniya; on the south by the village limit of Cotagalla, the Keranketiyedola *alias* Kerandaketiyedola, Keranketiyedeniya encroached upon by Amaratunga Vitanage Don Dines, Keranketiyedeniya sold by Crown to ditto (T. P. 154,844), Keranketiyedeniya encroached upon by ditto, Keranketiyedeniya sold by Crown to ditto (T. P. 154,844), Keranketiyedeniya encroached upon by ditto, the Keranketiyedeniya, Udamahapatura claimed by J. A. Gunawardana, Pallemapatura sold by Crown to ditto (T. P. 145,732), Talawitakumbura belonging to Amaratunga Vitanage Dines Appu and others, Mulapitagekumbura belonging to Don Allis Palihawadana and others, Talawitawatta belonging to Amaratunga Vitanage Don Tiyadoris and others, Kandagewatta sold by Crown to J. P. Gunawardana (T. P. 166,703), Talagahahena sold by Crown to D. H. Rupasinha (T. P. 171,792), Pujamadutennewatta belonging to Gama Donhami, Kandekumbura encroached upon by F. de Silva Abeyawardana, Kandekumbura sold by Crown to ditto (T. P. 145,731), Midiliyaddekumbura belonging to Don Carolis Wikkaramasekara Namasinha, the village limit of Kotagala, Kandekohombadeniya encroached upon by F. de Silva Abeyawardana, Kandekohombadeniya sold by Crown to F. de Silva Abeyawardana (T. P. 145,731), Hiriketiyahena claimed as Wadacharigewatta by Amaratunga Vitanage Don Dines.

[For Tracing see page 2771.]



Scale of 16 Chains to an Inch.

Situation : Hewowita village in Palle pattu of Morowak korale.

Lot.	Preliminary plan 15.		Extent.
	Name of Land.		
31	...	Kirikehena	16 3 5
59	...	Kekunahena, Kapuhena, &c.	41 3 15
60	...	Hetakmapalahena and Gurubebilehena	250 3 6
			309 1 26

Sheet O $\frac{14}{56-64}$

Surveyor-General's Office,
Colombo, November 23, 1900.

S. J. C. MORE,
for Surveyor-General.

Description of Boundaries of the Block comprising Lots Nos. 31, 59, and 60.

Lot.	Name of Land.	Lot.	Name of Land.
1 ...	Hattottuwa-ela	21 ...	—
2 ...	Wewakoratuwa	22 ...	—
3 ...	—	23 ...	Karandaketiyadola
4 ...	—	24 ...	Karanketiyadeniya
5 ...	A stream	25 ...	Do.
6 ...	Halbokkakumbura	26 ...	Udamahapatura
6½ ...	—	27 ...	Pallemapatura
7 ...	Epellegemullekumbura	28 ...	Talawitakumbura
8 ...	Mulpilagederaliyaddakoramullakumbura	29 ...	Mutupitagekumbura
9 ...	Ehelagekannatthena	30 ...	Talawitawatta
10 ...	Rakattiwatta	31 ...	Kandagewatta
11 ...	—	31½ ...	Talgahahena
12 ...	—	32 ...	Pujamadutennawatta
13 ...	—	33 ...	—
14 ...	—	34 ...	Kandeyyakumbura
15 ...	Mirihangodawatta	35 ...	Midiliaddakumbura
16 ...	Mirihankanda	36 ...	Gelabarakandelanda
17 ...	Mirihangodawatta	37 ...	—
18 ...	Do.	38 ...	Kandakohambaldeniya
19 ...	—	39 ...	Kandiyakohambaldeniya
20 ...	Viharadola	40 ...	Waga-acherigewatta

SALES OF ARRACK, TOLL, AND OTHER RENTS.

NOTICE is hereby given that on Monday, November 4, 1901, the Government Agent for the Western Province will put up for sale by public auction at the Colombo Kachcheri, at 12 noon, the under-mentioned Toll Rents of the Western Province from January 1 to December 31, 1902.

The purchaser will be required to deposit on the day of sale one-tenth of the purchase amount in cash, and should the offer be accepted by His Excellency the Governor, to furnish approved security for one-half of the whole purchase amount, or in cash for one-third of the whole purchase amount, within thirty days of the date of the receipt by him of the notification of the Governor's acceptance of his offer.

He will also be required to deposit money to pay the fees of the Crown Counsel for examining and giving his opinion on the title deeds of properties tendered by him as security and for examining and settling the security bond, and the fees charged by the Crown Proctor for examining documents and drawing the security bond, and also the expenses of appraising the properties and of registering the security bond.

All title deeds tendered as security should be accompanied by a certificate obtained from the Registrar of Lands that the lands to which they relate are unencumbered. This certificate must be obtained at the cost of the party offering the security.

Further information can be obtained on application to the Government Agent.

NOTE.—The Government Agent is open to receive offers for any of the under-mentioned rents up to November 3, 1901. If the offers are satisfactory they will be recommended for the acceptance of His Excellency the Governor, and the rents will be withdrawn from the sale by public auction on November 4, 1901.

TOLLS ON TRUNK ROADS.

Municipal Tolls.

1. (a) Toll at the Bambalapitiya bridge over the Kirillapone canal. Clears the toll at the 4th milepost on the road from Colombo to Kotte (c).
- (b) Toll at or near the Kirillapone bridge near the 4th milepost on the Galle road.
- (c) Toll on the road from Colombo to Kotte. Clears the Bambalapitiya bridge (a). Clears the toll on the road from Kotte to Kaduwela (2).
- (d) Toll on the road from Nugegoda to Narahenpita at or near its junction with the North and South Base Line road.
- (e) Toll on the road from Kotte to Kaduwela between the 8th and 9th mileposts. Clears toll on the road from Colombo to Kotte (c).

TOLLS OTHER THAN THOSE ON THE TRUNK ROADS.

Colombo District.

2. Toll on the road from Pore to Bope between the 15th and 16th mileposts at the junction with the new minor cross road from Panagoda to Henpita.
3. Toll on the road from Mirihana to Mattegoda at or near the 12th milepost.

Government Agent's Office,
Colombo, October 21, 1901.

F. R. ELLIS,
Government Agent.

වෛ 1902 ක්වු ජනවාරි මස 1 වෙනි දින පටන් දෙසැම්බර් මස 31 වෙනි දින දක්වා මෙහි පහත සඳහන් වෙන බස්නාහිර දිසා හි පාලන රේන්ද වෛ 1901 ක්වු නොවැම්බර් මස 4 වෙනි සඳ දවල් 12 වන කතිසමට කොලාභ කම්මේරියේදී බස්නාහිර දිසාවේ එජන්තලන්තානවෙසේ වසින් ප්‍රසව වෙන්දේසියේ විකුණන බව මෙසින් දන්වනුය.

ගැනුමකාරයා විසින් ගත් මුදලක් දසයෙන් කොටසක් සලලිවලින් එක්වීම දවසේදී මෙහි තබන්නට ඕනෑය. එම ඉල්ලීම උතුරු පළාතේ වසන් භාරගන්නට යෙදුණ නම් ඔහුගේ ඉල්ලීම උතුරු පළාතේ වසන් වසින් එක්වන්නට බව දැනුවත් දින පටන් 30 දවසක් ඇතුලතදී එම ඉල්ලීම ගත් නොව දෙකෙන් පංගුවකට වටිනා ඇප එක්වුණත් මුදු මප්පුවලින් ගෝ තුණන් පංගුවකට වටිනා ඇප මුදලෙන් ගෝ ත්වා සම්පූර්ණ කරන්නට ඕනෑය.

ඇප පිණිස තිබෙන ලද මප්පු සෝදිසිකරීම සඳහා ආණ්ඩුවේ අදාළ කාර්යාලයන්ගේට ගෙවිය යුතු වූ ගාස්තුවද, ඇප මප්පු සෑදීමටද, ඒවා සෝදිසිකර සම්පූර්ණ කෙරීමටද, ඉවම් තක්සේරු කිරීමට සහ ඇප මප්පු රෙජිස්තර් කෙරීමට ගෙවිය යුතු වූ ගාස්තුන් ඔහු විසින් ගෙවන්නට ඕනෑය.

ඇප වෙනුවෙන් තිබෙන ලද ඉවම් මප්පු ඒවා මට ප්‍රථම ඇපයට නොගොස් උකස්කට යටත්වැනි බවට ඉවම් ලියාපදිංචිකරණ රෙජිස්ට්‍රාර් තැනගෙන් සහතික පත්‍රයක් ලබාගත යුතුයි. මෙම සහතිකපත්‍රය ලබාගැනීමට ඕනෑතරණ වී දම ඇප තබන අය වසන් දරිය යුතුය.

මේ ගැන වැඩිදුර කාරණා ආණ්ඩුවේ එජන්තලන්තානවෙසේගෙන් ඉල්ලීමකලු වට දැනගන්නට පුළුවන.

සිහිකටපුන්ගත්—මෙහි පහත සඳහන් වෙන කොසියම් රේන්දයකට නැගී කරණ ඉල්ලීම ආණ්ඩුවේ එජන්තලන්තානවෙසේ වසින් වෛ 1901 ක්වු නොවැම්බර් මස 3 වෙනි දින දක්වා භාරගනු ලැබේ. එම ඉල්ලීම සඳහා ඒවානම උතුරු පළාතේ වසන්ගේ පිළිගැනීම පිණිස ඒවා රෙකමන් කරනු ලැබෙනවන් ඇර එම රේන්ද වෛ 1901 ක්වු නොවැම්බර් මස 4 වෙනි දිනට නියමකර තිබෙන ප්‍රසිඛ වෙන්දේසියෙන් අනක්කරගනු ලැබේ.

ප්‍රධාන පාරවල් පාලම් රේන්ද.

නගරයට අයිති පාලම්.

1. (a) කිරිලුපගේ ඇලට උඩින් දැනිබෙන බම්බලපිටියේ පාලමට ගෙවූ එට කොලාභ සිට කෝට්ටේට යන පාරේ හැතැක්ම 4෨ කනුවේ වෙන්දපලෙන් නිදහස්ව යනට පුළුවන (c).
- (b) ගාල්ලට යන පාරේ හැතැක්ම 4෨ කනුවේ වෙන්දපලෙන් නිදහස්ව යනට පුළුවන (c).
- (c) කොලාභ සිට කෝට්ටේට යන පාරේ වෙන්දපලට ගෙවූ එට බම්බලපිටියේ පාලමේ නිදහස්ව යනට පුළුවන (a). කෝට්ටේ සිට කඩුලට යන පාරේ වෙන්දපලට ගෙවූ නිදහස්ව යනට පුළුවන. (2)
- (d) ඩුරොගොඩ සිට නාරායේන්පිටට යන පාරේ උතුරු සහ දකුණු වෙන්දපලෙන් පාරේ ගන්දිවෙන ස්ථානයෙහි නොගොස් ඊට හුදුරුව තිබෙන රේන්දපලද.
- (e) කෝට්ටේ සිට කඩුවෙලට යන පාරේ හැතැක්ම 8෨ සහ 9෨ කනු අතරේ වෙන්ද පලට ගෙවූ එට කොලාභ සිට කෝට්ටේට යන පාරේ වෙන්දපලෙන් නිදහස්ව යනට පුළුවන. (c)

ප්‍රධාන පාරවල් නොවන පාලම් රේන්ද

කොලාභ දිස්ත්‍රික්කයේ.

2. පෝරේ සිට බෝපේට යන පාරේ හැතැක්ම 15෨ සහ 16෨ කනු අතරේ පනාගොඩ සිට හේන්පිටට යන අළුත් සුළු හරස්පාරේ ගන්දියේ රේන්දයද.
3. මිරිසාගේ සිට මන්ගේගොඩට යන පාරේ හැතැක්ම 12෨ කනු ලක රේන්දයද.

වෛ 1901 ක්වු ඔක්තෝබර් මස 21 වෙනි දින කොලාභ කම්මේරියේදීය.

ඇඳ. ආර්. ඇලිස්, ආණ්ඩුවේ එජන්තලාන.

NOTICE is hereby given that the Government Agent for the Southern Province will receive sealed tenders for the purchase of the under-mentioned Toll Rents of the Southern Province from January 1 to December 31, 1902.

2. The tenders, which must be in sealed envelopes superscribed "Tender for Toll Rents," will be received at the Galle Kachcheri until 1 o'clock on Monday, November 4, 1901, when they will be opened, and all persons making tender will be required to be present, or to satisfy the Government Agent by some duly accredited agents that the tender is *bona fide*.

3. The person whose tender is selected by the Government Agent for submission to the Governor will be required to deposit at once one-tenth of the purchase amount in cash; and should the tender be accepted by His Excellency the Governor, to furnish approved security for one-half of the whole purchase amount, or in cash for one-third of the whole purchase amount, within thirty days of the date of the receipt by him of

the notification of the Governor's acceptance of his offer.

4. He will also be required to deposit money to pay the fees of the Crown Counsel for examining and giving his opinion on the title deeds of the properties tendered by him as security, and for examining and settling the security bond, and the fee charged by the Crown Proctor for examining documents and drawing the security bond, and also the expenses of appraising the properties and of registering the security bond.

5. He will be further required to exhibit a red light on both sides of the toll bar, visible at a distance of 100 yards.

6. All title deeds tendered as security should be accompanied by a certificate obtained from the Registrar of Lands that the lands to which they relate are unencumbered. This certificate must be obtained at the cost of the party offering the security. Further information can be obtained on application to the Government Agent.

7. The Government Agent reserves the right of putting any one of the tolls up to public auction should the tenders received be unsatisfactory.

MUNICIPAL TOLL.

1. The bridge toll at Gintota on the southern side of the bridge.

GOVERNMENT TOLLS.

Galle District.

- 1. The bridge toll at Pol-oya.
2. The bridge toll at Bentota.
3. The ferry toll at Halpatota.
4. The road toll at the 47 1/2 milepost at Welitara in lieu of the bridge toll at Balapitiya.
5. The road toll on the road to Udugama, to be collected on the land Galwetawatta at or within 50 yards (southwards) of the junction of the Akkimana minor road with the Udugama principal road.
6. The minor tolls: Hirimbura-Baddegama road, to be collected at the land called Galagahawatta on the Uluwitika junction between the 4th and 5th mileposts.
7. Ambalagoda-Elpitiya road, to be collected at the land called Tembiligahawatta at the Erawawila bridge at Karandeniya between the 2nd and 3rd mileposts.
8. Labuduwa-Akkimana road, to be collected at the northern boundary of the land called Wellagahawatta at Totagoda between the 4th and 5th mileposts.

Humbantota District.

The bridge toll at Walawe.

Matara District.

- 10. The bridge and road toll at Akuressa.
11. Morowaka road toll about the 48th milepost.
12. The road toll at Talpewala on the Hakmana line.
13. The road toll at Bandattara on the Tudawe line.

R. N. THAINE,

for Government Agent.

Galle Kachcheri,
October 23, 1901.

7. ලැබෙන ලෙසට වැනඩර්පත්‍ර භාරගත නොහැකිවීම වැනි කොන්දාසි රෙජිස්ට්‍රේෂන් කොටසට ප්‍රසිද්ධ වෙතර්ස්මන්ට්ස් විෂයට පලාතේ එක් කරනු ලබන බලය ඇතිවේ.
මේ ගැන වැඩිදුර කාරණා ආණ්ඩු මේ එජන්ටර්ස්මන්ට්ස් ජෙනරාල් ඉල්ලාපත්‍ර මත දැනගත හැකිවේ.

නාගරික සභාවට අයිති පාලම් රේන්ද.

ගින්නාට පාලම් රේන්දයද, පාලම් දකුණුපැත්තේ.

ආණ්ඩු මේ පාලම් රේන්ද, ගාමදිස්ත්‍රික්කේ.

- 1. පොල්මස් පාලම් රේන්දයද.
2. බෙන්තර පලම රේන්දයද.
3. හල්පාතොට නොවුපල රේන්දයද.
4. බලපිටියේ රේන්දය වෙනුවට නොමමර 47 1/2 කඟු සමීපයේ වැලිකර පාරේ රේන්දයද.
5. උඩුගම පාරේ රේන්දයද, අසකරණ ස්ථානය ගල්වැට වත්තේදී නොහොත් අක්ෂමන්ට්ස් සහ පාරේ හන්දියේ සිට බිම පරාසකට වැඩිදුරටත් දුර දකුණට.
6. හිරිබුරේ බද්දේගම පාරේ රේන්දය. අසකරණ ස්ථානය උඩුගමේ හන්දියේ හතරවැනි කඟුවටත් පසුවෙහි කඟුවටත් අතරේ තිබෙන ගලායනවත්තේය.
7. කරන්දෙහි ම 2 සහ 3 වැනි කඟුවලට අතරේ එරවා විල පාලය ලෙස ආරක්ෂිතවත්තේදී අසකරණ පිණිස අම්බලායොඩ ඇල්පිටියේ පාරේ රේන්දය.
8. නොගොඩ 4 වැනි 5 වැනි කඟුවලට අතරේ වැල්ල ගත වත්තේ උතුරු මායිම ලෙස අසකරණ පිණිස ලබුළුව අක්ෂමන්ට්ස් පාරේ රේන්දය.

හම්බන්තොට දිස්ත්‍රික්කේ.

9. වලමේ පාලම් රේන්දය.

මාතර දිස්ත්‍රික්කේ.

- 10. අකුරුස්ස පාලම් සහ පාරේ රේන්දය.
11. 48 කඟුවල ලෙස මොරවක පාරේ රේන්දය.
12. හක්මන පාරේ හල්පොවිල රේන්දය.
13. තුඩාව පාරේ තිබෙන බන්ධනාගාර රේන්දය.

ආර්. ඇන්. තේන්,

ආණ්ඩු මේ එජන්ටර්ස්මන්ට්ස්

වම් 1901 නවුම්බර් මස 23 වැනි දින ගාල්ලේ කම්බර්ස්මන්ට්ස්.

මේ පනත සඳහන්වන දකුණු දිසාමේ පාලම් රේන්ද වම් 1902 නවුම්බර් මස 1 වැනි දින පටන් දෙසැම්බර් මස 31 වැනි දින දක්වා ආණ්ඩු මේ බදු ගැණුම් මට එවකලද මුදලක් ඉල්ලාපත්‍ර දකුණු දිසාමේ ආණ්ඩු මේ එජන්ටර්ස්මන්ට්ස් විසින් බාරගනු ලැබේ.

2. මතු කී මුදලක් ඉල්ලාපත්‍ර මතුවන ගෙවත් ඇන්ට්ලොප් ලිඩ් "Tender for Toll Rents" පාලම් රේන්ද සඳහා ඉල්ලාපත්‍ර සහ වාසගම ඇතුළු වම් 1901 නවුම්බර් මස 4 වැනි සද්දින දවල් 1 වැනි ආලෝක කාලයේදී භාර ගනු ලැබේ. එදින එහිදී එවකට මුදල් කඩ බලාපොරොත්තු වන අයට ඉල්ලාපත්‍ර දීමට සූදානම් වීමට අවශ්‍ය (නැතහොත් තමන් විසින් වෙන අයෙකුට නිසි බලයක් දීමට) එවකට මුදල් රේන්දයට ඉල්ලාපත්‍ර දීමට අවශ්‍ය වන බවට එජන්ටර්ස්මන්ට්ස් විසින් බාරගනු ලැබේ.

3. ආණ්ඩු මේ එජන්ටර්ස්මන්ට්ස් විසින් උතුරු මාතර වත්තේ පවතින මුදල් කට කේන්ද්‍රයට මුදල් රේන්ද ඉල්ලාපත්‍ර අයිතිකරණ විසින් ඉල්ලාපත්‍ර ගණකෙන් දැනගත් කොටසකට වැටෙන මුදල ගණක සලකුණක් වනාහී ඇප තිබීමට ඕනෑම පමණකට කොට එම ඉල්ලාපත්‍ර ඉල්ලාපත්‍ර වත්තේ විසින් භාරගන්නට සූදානම් වීමට අවශ්‍ය වන බවට එජන්ටර්ස්මන්ට්ස් විසින් බාරගනු ලැබේ. එවකට මුදල් රේන්දයට ඉල්ලාපත්‍ර දීමට අවශ්‍ය වන බවට එජන්ටර්ස්මන්ට්ස් විසින් බාරගනු ලැබේ.

4. ඇප පිණිස නිබන්දන මුදල් කොටසකින් සඳහා ආණ්ඩු මේ අද්වන්තර්ස්මන්ට්ස් මෙහෙයුණු ගාස්තු වැනි, ඇප මුදල් සෑදීමටද, එම සෑදීමකට සූදානම් වීමට ආණ්ඩු මේ කලින් කාරණා පරීක්ෂණය කර ගැනීමට ගාස්තුද, ඉඩම් තත්වය පරීක්ෂණයට සහ ඇප මුදල් රේන්දයට කෙරීමට ගෙවිය යුතු ගාස්තු මුදල් විසින් ගෙවන්නට ඕනෑම.

5. ගැනුම්කරණ විසින් රේන්ද පොල් පාරේ දෙපාර්තමේන්තුවට 100 ක දුර පෙරෙහි රඳවා තිබීමට අවශ්‍ය වන බවට එජන්ටර්ස්මන්ට්ස් විසින් බාරගනු ලැබේ.

6. ඇප වෙනුවෙන් නිබන්දන මුදල් මුදල් වැනි මුදල් මුදල් කොටසකට කොටසකට උපකාරී වීමට අවශ්‍ය වන බවට එජන්ටර්ස්මන්ට්ස් විසින් බාරගනු ලැබේ. මෙම සහතික පත්‍ර ලබාගැනීමට ආණ්ඩු මේ එජන්ටර්ස්මන්ට්ස් විසින් බාරගනු ලැබේ.

NOTICE is hereby given that the Government Agent of the Province of Sabaragamuwa will receive sealed tenders for the purchase of the under-mentioned Toll Rents of the Province of Sabaragamuwa from January 1 to December 31, 1902. The tenders, which must be in sealed envelopes superscribed "Tender for Toll Rents," will be received at the Ratnapura Kachcheri until 12 o'clock noon on Monday, November 11, 1901, when they will be opened, and all persons making tenders will be required to be present or to satisfy the Government Agent by some duly accredited agents that the tender is made bona fide.

The person whose tender is selected by the Government Agent for submission to the Governor will be required to deposit at once one-tenth of the purchase amount in cash; and should the tender be accepted by His Excellency the Governor, to furnish approved security for one-half of the whole purchase amount, or in cash for one-third of the whole purchase amount, within thirty days of the date of the receipt by him of the notification of the Governor's acceptance of his offer.

He will also be required to deposit money to pay the fees of the Crown Counsel for examining and giving his opinion on the title deeds of the properties tendered by him as security, and for examining and settling the security bond, and the fees charged by the Crown Proctor for examining documents and drawing the security bond, and also the expenses for appraising the properties and of registering the security bond. All title deeds tendered as security should be accompanied by a certificate obtained from the Registrar of Lands that the lands to which they relate are unencumbered. This certificate must be obtained at the cost of the party offering the security.

Further information can be obtained on application to the Government Agent.

Ratnapura District.

- 1. Toll at Kuruwita bridge.
2. Toll at Getaheta bridge.
3. Toll at Kahawatta bridge.
4. Toll at Bilihul-oya bridge.

- 5. Toll at Demuwata ferry.
- 6. Toll at Idangoda ferry.
- 7. Road toll between 58th and 59th mileposts, Ketandola.
- 8. Road toll between 65th and 66th mileposts, Patakada.
- 9. Road toll between 72nd and 73rd mileposts, Hunuwala.

Kegalla District.

- 1. Toll at Yattatawala, near the ¼ milepost, within 200 yards of the bridge over Maha-oya on the Polgahawela-Kegalla road.
- 2. Toll at Karawanella bridge, near the 38th mileposts, within 200 yards of the northern end of the bridge over the Kelani-ganga on the road from Avisawella to Yatiyantota and Ruwanwella (together with the branch toll at Karawanella at or near the 37½ milepost on the principal road from Dehiowita to Karawanella). Payment at one toll will clear the other.
- 3. Toll at Bibili-oya, between the 52nd and 53rd mileposts, within 200 yards of the bridge on the Yatiyantota-Ginigathena road.
- 4. Tolls at and near Ruwanwella, viz.:—
 - (1) Toll within 1 mile of the bridge over the Gurugoda-oya at Ruwanwella.
 - (2) At the ferry over the Kelani-ganga at Ruwanwella.
 - (3) At the ferry over the Gurugoda-oya at Anguruwella near Ruwanwella.
 - (4) At the paved ford over the Ritigaha-oya near Ruwanwella.
 - (5) And the bridge toll over the Ritigaha-oya. (Payment at one toll to clear all five.)
- 5. Toll at Arandara ferry, between 4th and 5th mileposts, within 200 yards of the ferry across the Gurugoda-oya on the road from Ballapana to Ritigaha-oya.
- 6. Ferry toll at Mapiitigama.

Roads.

Toll on the road Kegalla-Bulatkohopitia at Hettimulla.

E. M. BYRDE,
Government Agent.

Government Agent's Office,
Ratnapura, October 21, 1901.

මෙහි පහත සඳහන්වෙන සාරගමු පලාතේ තොටුපල්, පාලම් රේන්ද දිනි 1902 ක්වූ ජනවාරි මස 1 වෙනි දින පටන් දෙසැම්බර් මස 31 වෙනි දින දක්වා ආණ්ඩුවෙන් බදුගැණීමට එවනලද මුදලක් ඉල්ලීමට සමත්වනු දිසාවේ ආණ්ඩුවේ ඒජන්තවරයාගේ විසින් භාරගනු ලැබේ.

මතුකි මුදලක් ඉල්ලීමට මහජන ගෙවත් ඇන්වලොප් ලව "Tender for Toll Rents" පාලම් රේන්ද සඳහා ඉල්ලීමට පත්වන සහ වාසගම ඇතුළු වූ 1901 ක්වූ නොවැම්බර් මස 11 වෙනි සඳුදා දවල් 12 වනතුරු රත්නපුරේ කම්මලියට භාර ගනු ලැබේ. එවිට එකී ඒවායේ මුද්දර කඩා බලනවා ඇත. තවද ඉල්ලීමට දී සිටින සෑම දෙනාම ඉදිරිපිට ඇවිත් (නැතහොත් තමන් විසින් වෙන අයෙකුට නිසි බලකයක් දී ඔහු ඒවා හෝ ඒ දෙනලද ඉල්ලීමට සැබෑවූ ඇත්තේ ඒවා බවට ඒජන්තවරයාගේ පත්වනුය.

ආණ්ඩුවේ ඒජන්තවරයාගේ විසින් උතුරු කන්වහන්සේ වෙත ඔප්පුකර සිටීමට තෝරා ගන්නාලද ඉල්ලීමට පත්වන අයිතිකාරයා විසින් ඉල්ලා ගනුගෙන දහයෙන් කෙටසකට වැටෙන මුදල් ගණන සල්ලිවලින් වහාම ඇප තිබීමට ඕනෑවා පමණකුත් නොව එම ඉල්ලීම උතුරු කන්වහන්සේ විසින් භාරගන්නට සෙදනිනම් ඔහුගේ ඉල්ලීම උතුරු කන්වහන්සේ විසින් ඒජන්තවරයාට බව දැනුදුන් දින පටන් තිස්දවසක් ඇතුළතදී

එම ඉල්ලීම ගණගෙන දෙනෙන් පැහැවකට වටිනා ඇප ඒජන්තවරයාගේ මුද්දර ඔප්පුවලින් හෝ තුණෙන් පැහැවකට වටිනා ඇප මුදලෙන් හෝ තිබා සම්පූර්ණ කරන නට ඕනෑය.

ඇප පිණිස ඒවනලද ඔප්පු සෝදිසිකිරීම සඳහා ආණ්ඩුවේ අද්වකාත්වරයාගේ පේට ගෙවිය යුතු වූ ගාස්තුවද, ඇප ඔප්පු සෑදීමටද, ඒවා සෝදිසිකර සම්පූර්ණ කෙරීමටද, ඉඩම් තක්සේරුකරීමට සහ ඇප ඔප්පු රෙජිස්තර් කෙරීමට ගෙවිය යුතු වූ ගාස්තුත් ඔහු විසින් ගෙවන්නට ඕනෑය.

ඇප වෙනුවෙන් තිබෙනලද ඉඩම්වල ඔප්පු ඒවා මිට පුළුම් ඇපේකට නොහොත් උකසකට සටන් නැති බවට ඉඩම් ලියා පදිංචිකරණ රෙජිස්ත්‍රාර් තැනගෙන් සහතිකපත්‍රයක් ලබාගත යුතුයි. මෙම සහතිකපත්‍රය ලබාගැනීමට ඕනෑකරණ විසඳම ඇප තබන අය විසින් දැරිය යුතුයි.

මේ ගැණ වැඩිදුර කාරණා ආණ්ඩුවේ ඒජන්තවරයාගේ පේටගෙන් ඉල්ලීමකල විට දැනගන්ට පුළුවන.

රත්නපුරේ දිස්ත්‍රික්කයේ.

- 1. කුරුවිට පාලම් රේන්දයද.
- 2. ගැටහැත්තේ පාලම් රේන්දයද.
- 3. කහවත්තේ පාලම් රේන්දයද.
- 4. බෙලිසුල්මියේ පාලම් රේන්දයද.
- 5. දෙමුවාන නොටුපල් රේන්දයද.
- 6. ඉඩන්ගොඩ නොටුපල් රේන්දයද.
- 7. හැතැක්ම 58 සහ 59 කනු අතරේ කැටන් දෙල පාරේ රේන්දයද.
- 8. හැතැක්ම 65 සහ 66 කනු අතරේ පාතකඩ පාරේ රේන්දයද.
- 9. හැතැක්ම 72 සහ 73 කනු අතරේ හුනුවල පාරේ රේන්දයද.

කැගල්ලේ දිස්ත්‍රික්කයේ.

- 1. පොල්ගහවෙල සිට කැනල්ලට යන පාරේ මහමියේ පාලමේ සිට ජර 200යක් ඇතුළත හැතැක්ම ½ කනුවට හුදුරු යටතාවල පාලම් රේන්දයද.
- 2. අවිසිසාවේලේ සිට යටිසන්තොටට සහ රුවන්වැල්ලට යන පාරේ කැලණියේ පාලමේ උතුරු කොණේ සිට ජර 200යක් ඇතුළත හැතැක්ම 38 කනුවට හුදුරු කරවනැල්ලේ පාලම් රේන්දය සහ දෙතිම්මට සිට කරවනැල්ලට යන මහපාරේ හැතැක්ම 37½ කනුවට හුදුරු කරවනැල්ලේ අතුරේන්දයද. (මෙයින් එක රේන්ද පලකදී රේන්දකාසි ගෙවීමෙන් ඒ දවස තුලදී අනික් රේන්දපලෙන් ගෙවීමෙන් නිදහස්ය.)
- 3. යටිසන්තොට හිට හිනිගත් හේනට ගත පාරේ පාලමේ සිට ජර 200යක් ඇතුළත හැතැක්ම 52 සහ 53 කනු අතරේ බිබිලිමියේ පාලම් රේන්දයද.
- 4. රුවන්වැල්ලට සහ ඊට හුදුරුව තිබෙන රේන්දපලපල් :-
 - (1) රුවන්වැල්ලේ ගුරුගොඩ මියේ පාලමට හැතැක්මක් ඇතුළත තිබෙන ගුරුගොඩමියේ පාලම් රේන්දයද.
 - (2) රුවන්වැල්ලේ කැලණියගේ තොටුපල් රේන්දයද.
 - (3) රුවන්වැල්ලට හුදුරුව අඟුරුවැල්ලේ ගුරුගොඩමියේ තොටුපල් රේන්දයද.
 - (4) රුවන්වැල්ලට හුදුරුව ඊටිගහමියේ ගල් අල්ලා තිබෙන තොටුපල් රේන්දයද.
 - (5) ඊටිගහමියේ පාලම් රේන්දයද.

මෙයින් එක රේදපලකදී රේදකයා සි ගෙවි
ලොක් ඒ දවසතුලදී අයත් රේදපලවල්වලට
ගෙවීමෙන් නිදහස්ය.

5. බලලාපාන හිට රිච්ගහම්සට යන පාරේ
අරුඹෙ.ඩම්මියේ නොටුපලේ හිට ජර 200යක්
ඇතුලත තැනැත්ම 4 සහ 5හේ කඩු අතරේ අර
න්දර නොටුපලේ රේදයද.

6. මාපිලගම නොටුපලේ රේදයද.
7. කැනල්ලේ සිට බුලත්කොහුපිටිය යන
පාරේ කෙට්ටිවුල්ලේ පාරේ රේදයද.

ඊ. ඇම්. බාර්ඩ්,
ඒජන්ත ජනාධිපති.

විෂි 1901 ක්වු ඔක්තෝබර් මස 21 වෙනි
දින රත්නපුරේ කවිචේරියේදීය.

IN accordance with the requirements of section 8 of
Ordinance No. 5 of 1899, I hereby give notice that
the license for the sale by retail of opium within the
limits of the Board of Improvement town of Nuwara
Eliya for the year commencing January 1, 1902, will be
one in number.

The said license will be put up for sale by public
auction at the Assistant Government Agent's Office at
Nuwara Eliya, at 2 P.M. on Wednesday, November 27,
1901, and will be issued in accordance with the provisions
of the aforesaid Ordinance, and under the following
conditions:—

Conditions.

1. No opium shall be sold between the hours of 8 at night and 6 in the morning.
2. The quantity to be sold at any one time to any individual, except to a licensed retail vendor, shall not exceed 180 grains.
3. Opium shall not be consumed on the premises.
4. Opium offered for sale shall not be adulterated or deteriorated in any way.
5. Opium shall not be sold to any individual apparently under the age of 15 years.
6. Wearing apparel or other goods shall not be received in barter for opium.
7. Daily accounts shall be kept in a form which will be prescribed by the Assistant Government Agent of Nuwara Eliya of the quantities of opium received, sold, and remaining on hand at the end of each day.
8. That the licensee shall cause to be painted and affixed in some conspicuous part of his shop a board with his name, the number of the shop, and the words "Licensed to Sell Opium by Retail."
9. That no person other than the licensee shall sell or expose for sale any opium under his license either as agent or servant of such licensee, unless the name of such agent or servant be first registered in the Board of Improvement Office.
10. That the place licensed shall be restricted to the sale of opium and cigars only, and shall be closed at 8 P.M.

E. M. DE C. SHORT,
Assistant Government Agent,
Board of Improvement Office,
Nuwara Eliya, October 21, 1901.

IN accordance with the requirements of section 8 of
the Opium Ordinance, No. 5 of 1899, I do hereby
give notice that the licenses for the sale by retail of
opium within the Kandy Municipality for the year com-
mencing January 1, 1902, will be four in number, viz.:—

Trincomalee street	1
Colombo street	2
Brownrigg street	1

The said licenses will be put up for sale by public
auction at the Kandy Kachcheri on November 4, 1901, at
1 P.M.

Conditions.

1. Opium shall be sold between the hours of 8 at night and 6 in the morning.

2. The quantity to be sold at any one time to any individual, except to a licensed retail vendor, shall not exceed 180 grains.
3. Opium shall not be consumed on the premises.
4. Opium offered for sale shall not be adulterated in any way.
5. Opium shall not be sold to any individual apparently under the age of 15 years or to any intoxicated person.
6. Wearing apparel or other goods shall not be received in barter for opium.
7. Daily accounts shall be kept in a form to be prescribed by the proper authority of the quantities of opium received, sold, and remaining on hand at the end of each day.
8. That the place licensed shall be subject to inspection, and that no riotous or disorderly conduct be allowed to occur therein.
9. That the licensee shall cause to be painted and affixed in some conspicuous part of his shop a board with his name, the number of the shop, and the words "Licensed to Sell Opium by Retail."
10. That no person other than the licensee shall sell or expose for sale any opium under his license either as agent or servant of such licensee, unless the name of such agent or servant be registered in the Kandy Kachcheri.
11. The purchaser of the retail license must take out a wholesale license, and no wholesale license will be issued to any but to the retail dealer.
12. That the place licensed shall be restricted to the sale of opium and cigars only, and shall be closed at 8 P.M.

H. WACE,
Government Agent, Central Province,
and Chairman, Municipal Council.

Kandy Kachcheri,
October 11, 1901.

විෂි 1899යේ අවිරුද්ධ අඩන් ගැණ පනවා
තිබෙන නොමිල රේද රෙගුලාසියේ 8
වෙනි වගන්තියෙන් ඕනෑකර තිබෙන ප්‍රකාරයට
විෂි 1902කේ අවිරුද්ධ, එම අවිරුද්ධ ජනවාරි
මස 1 වෙනි දින කිට් පටන් ගැණි අහසුචර නාන
රික සභාවට ඇතුලත් කරගෙන අඩන් බෙදා විකු
නන පිණිස දෙනු ලබන අවසරපත්‍ර ගනන, හත
රක් බව මෙයින් දන්වමි. එනම් :

තිරිකුනාමලේ විදියට	...	1
කොලඹ විදියට	...	2
බුඩන්රිග් විදියට	...	1

එම අවසරපත්‍ර විෂි 1901ක්වු නොවැම්බර් මස
4 වෙනි දින පස්වරු එකට මහනුවර කවිචේරි
යේදී ප්‍රසිද්ධ වෙන්දේසිකර විකුනනට යෙදේ.

විකිනීමේ කොන්දේසි.

1. පෙරවරු හයෙන් ප්‍රථමත්, පස්වරු අටෙන් පසුවත් අඩන් විකිනීම තහනම්ය.
2. ශ්‍රේණි 180කට වැඩියෙන් එකවරකට බෙදා විකිනීමට බලයලත් අයෙකුට මිස විකිනීම තහනම්ය.
3. විකුනුම්පොලේදී අඩන් පාවිච්චිකරීම තහනම්ය.
4. කවුලන් කරනලද හෝ වෙන අනුමත බාලකරණලද අඩන් විකිනීම තහනම්ය.
5. පහලොස් අවිරුද්ධෙන් පහල වයස පෙනෙන කොසියම් කෙනෙකුට හෝ වෙරිමත් කෙනෙකුට හෝ අඩන් විකිනීම තහනම්ය.
6. ඇඳුම් ආසිත්තන් හෝ වෙන බඩු බාණි දිය අඩන් වෙහෙළට සුවමාරු කෙරීම තහනම්ය.
7. අඩන් ලබාගත් ප්‍රමාණයද, විකුනු ප්‍රමාණයද, එක එක දවසේ අවසානයේදී, ඉතිරි තිබෙන ප්‍රමාණයද, ඊසි බලයලත් අය විසින් දෙයට යෙදෙන පෝර්මයේ දිනපතා ගනනන් ලැයිස්තුගත් තැබිය යුතුය.

විෂි 1899 අවුරුද්දේ අතින් ගැණ පනවා තිබෙන නොමැර රේගු 8 වෙනි වගන්තියෙන් මනුකර තිබෙන ප්‍රකාරයට, විෂි 1902 අවුරුද්දට එම අවුරුද්දේ ජනවාරි මස 1 වෙනි දින සිට පටන්ගැනීම මත නුවර දිස්ත්‍රික්කේ සහ නුවරඑළිය දිස්ත්‍රික්කේදී අතින් බෙදා විකුනන පිණිස දෙනු ලබන අවසර පත්‍ර ගනන, තුනක් බව මෙහි දන්වමි:—

හැටත් නගරයට 1
 දික්මන නගරයට 1
 කලුවකුලේ නගරයට 1

තවද එම අවසර පත්‍ර විෂි 1901 නවුම් නොවැම්බර් මස 1 වෙනි දින පස්වරු එකට මහනුවර කවිචේරියේදී ප්‍රසිද්ධ වෙන්නේදී සිකර විකුනනට යෙදේ.

විකිනීමේ කොන්දේසි.

1. පෙරවරු හසෙන් ප්‍රමාණ, පස්වරු අවටත් පසුවත් අතින් විකිනීම තහනම්ය.
2. ග්‍රෙස් 180කට වැඩියෙන් එකවරකට බෙදා විකිනීමට බලයලත් අයෙකුට මිස විකිනීම තහනම්ය.
3. විකුනුම් පොලේදී අතින් පැවිච්චිකෙරීම තහනම්ය.
4. කවුරුන්කරණලදු හෝ වෙන අයුළුකින් බලකරණ ලද අතින් විකිනීම තහනම්ය.
5. පහලොස් අවුරුද්දෙන් පහල වයස පෙනෙන කොසි යම් කෙනෙකුට හෝ වෙරීමක්ද කෙනෙකුට හෝ අතින් විකිනීම තහනම්ය.
6. ඇඳුම් අතින් නම් හෝ වෙන බඩුබාහිර දිය, අතින් වෙ නුවට හුවමාරු මකරීම තහනම්ය.
7. අතින් ලබාගත් ප්‍රමාණය, විකුනු ප්‍රමාණය, එක එක දවස අවසානයේදී ඉතිරිව තිබෙන ප්‍රමාණය, නිසි බලයලත් අය විසින් දෙන්නට යෙදෙන පෙර්මිට් දිනපතා ගන්න ලැයිස්තුවක් තැබිය යුතුය.
8. අතින් විකිනීමට අවසරලත් ස්ථානය පෝදිසිකර බැලීමට යටහන් නු ලැබේ. තවද එහි තුල කෝලාහල සහිතව හෝ නොකටයුතු ක්‍රියාවක් හෝ සිදුවෙන්ට ඉඩදීම තහනම්ය.
9. අවසරලත් අය විසින් තමාගේ නමද, කවේ නොමැර යද, “අතින් බෙදා විකිනීමට අවසරලත් ස්ථානය” යන වචන ලැලියලා පින්තාරුකර එය මතුගේ කවේ නොදැකාර පෙනෙන ස්ථානයක එල්ලා තබන්නට මිනුය.
10. අවසර ලබන අයට හැර වෙන කොසිගම් කෙනෙකුට වත් මතුගේ අවසරපත්‍ර පිට මතුගේ ඒජන්ත කෙනෙකක් හැරිනට හෝ වැඩකාරයෙක් හැරිනට හෝ විකිනීම නොහොත් විකුනන්නට තැබීම තහනම්ය. එසේ කෙරීමට මිනු කරණවා නම්, ඒජන්ත නොහොත් වැඩකරුවාගේ නම, මහනුවර කවිචේරියේ ලියා පදිංචි කරන්නට මිනුය.
11. බෙදා විකිනීමේ අවසර පත්‍රය මලෙලගත් අය විසින් මුළුමනින් විකිනීමටත් අවසර පත්‍රයක් ලබාගන්නට මිනුය. තවද බෙදා විකුනන අයට මිස අන් කිසිවෙකුට මුළුමනින් විකිනීමට අවසර පත්‍ර දෙන්නට නොයෙදේ.
12. අතින් විකිනීමට බලයලත් ස්ථානයේ අතින් සහ සුරුවු පමණක් විකුනන්නට හැකිවත් ඇර, පස්වරු 8ට එම ස්ථානය වසාදමන්නට මිනුය.

එච්. චේස්,
 ආණ්ඩුවේ ඒජන්ත උත්තාන්යේ.

විෂි 1901 නවුම් ඔක්තෝබර් මස 11 වෙනි දින මහනුවර කවිචේරියේදී.

1899 ම ඉංග්‍රීසියේ 5 ම ඉලක්ක අප්පිස් කැට්ටිස් සැට්ට්ට් 8 ම වසන්තින් පිරිසාරම් 1902 ම ඉංග්‍රීසියේ කෙතමාත් 1 ක් ශ්‍රේණියිලිලිනු කණ්ඩුයුම් ගුණාගමි යා ආණ්ඩුතිකිලි. අප්පිස් සිලිලිනුයා කවිචේරියේ පත්‍ර කොට්ටිස්කප්පිම් උත්තරාලු ලුණුලුණු ඉත්තරාලිය පවුලිනුකිලිලි, අත්තරාලු:—

කුණුපැට්ට්ට්	...	1
ආණ්ඩුකාරපැට්ට්ට්	...	1
තලකාරකොල්ලි පැට්ට්ට්	...	1

සොල්ලිපැට්ට් උත්තරාලු 1901 ම ඉංග්‍රීසියේ කාර්තිකිකමාත් 4 ක් කිකි පිට්ට්ට් 1 මණිකුලු කණ්ඩු ක් ජේජේරියිලි පිරිසිලිනු ගුණතිකිලි විකුණපිට්ට්.

කොන්දිසකන්.

1. ඉරාලු 8 මණිකුලු කොල්ලි 6 මණිකුලු පිකෙය්ව් අප්පිස් කවිචේරියේ පවුලිනුයා කවිචේරියේදී.
2. සිලිලිනු කවිචේරියේ පත්‍ර කුණුලුකොට්ට්ට්ට් පොණු කණ්ඩු මහ්ලෙකුලු මුරේ තලුණු තිලි විකුණපිට්ට් අප්පිස් 180 කිලෙය් (180 තරානිය) කිලෙකු කණුපැට්ට්ට් කැරාලු.

3. කවිචේරියේ පවුලිනුයා මෙල්කෙලුන් අප්පිස් පැට්ට්ට් කැරාලු.
4. කවිචේරියේ අප්පිස් කවිචේරියේදී කණුපැට්ට්ට් කැරාලු.
5. කවිචේරියේ පවුලිනුයා කවිචේරියේදී කණුපැට්ට්ට් කැරාලු.
6. කවිචේරියේ පවුලිනුයා කවිචේරියේදී කණුපැට්ට්ට් කැරාලු.
7. කවිචේරියේ පවුලිනුයා කවිචේරියේදී කණුපැට්ට්ට් කැරාලු.
8. කවිචේරියේ පවුලිනුයා කවිචේරියේදී කණුපැට්ට්ට් කැරාලු.
9. කවිචේරියේ පවුලිනුයා කවිචේරියේදී කණුපැට්ට්ට් කැරාලු.
10. කවිචේරියේ පවුලිනුයා කවිචේරියේදී කණුපැට්ට්ට් කැරාලු.
11. කවිචේරියේ පවුලිනුයා කවිචේරියේදී කණුපැට්ට්ට් කැරාලු.
12. කවිචේරියේ පවුලිනුයා කවිචේරියේදී කණුපැට්ට්ට් කැරාලු.

ඉ. චේස්,
 මහ්ලෙකුලු කවිචේරියේදී
 කණ්ඩු ක් ජේජේරියිලි
 1901 ම ඉරාලු 11 ක් උ.

IN accordance with the requirements of section 8 of the Opium Ordinance, No. 5 of 1899, I hereby give notice that the licenses for the sale by retail of opium within the limits of the Local Board of Gampola for the year commencing January 1, 1902, will be one in number. The said license will be put up for sale by public auction at the Kandy Kachcheri on November 4, 1901, at 1 P.M.

Conditions.

1. No opium shall be sold between the hours of 8 at night and 6 in the morning.
2. The quantity to be sold at any one time to any individual, except to a licensed retail vendor, shall not exceed 180 grains.
3. Opium shall not be consumed on the premises.
4. Opium offered for sale shall not be adulterated in any way.
5. Opium shall not be sold to any individual apparently under the age of 15 years or to any intoxicated person.
6. Wearing apparel or other goods shall not be received in barter for opium.
7. Daily accounts shall be kept in a form to be prescribed by the proper authority of the quantities of opium received, sold, and remaining on hand at the end of each day.
8. That the place licensed shall be subject to inspection, and that no riotous or disorderly conduct be allowed to occur therein.
9. That the licensee shall cause to be painted and affixed in some conspicuous part of his shop a board with his name, the number of the shop, and the words "Licensed to Sell Opium by Retail."

opium received, sold, and remaining on hand at the end of each day.

8. That the place licensed shall be subject to inspection, and that no riotous or disorderly conduct be allowed to occur therein.

9. That the licensee shall cause to be painted and affixed in some conspicuous part of his shop a board with his name, the number of the shop, and the words "Licensed to Sell Opium by Retail."

10. That no person other than the licensee shall sell or expose for sale any opium under his license either as agent or servant of such licensee, unless the name of such agent or servant be registered in the Kandy Kachcheri.

11. The purchaser of the retail license must take out a wholesale license, and no wholesale license will be issued to any but to the retail dealer.

12. That the place licensed shall be restricted to the sale of opium and cigars only, and shall be closed at 8 P.M.

H. WACE, Government Agent, Kandy Kachcheri, Central Province, and Chairman, October 11, 1901. Local Board, Nawalapitiya.

වෛ 1899 අවුරුද්දේ අතින් ගැණ පහවා තිබෙන තොම්මර 5 හේ රෙගුලාසියේ 8 වෙනි වගන්තියෙන් ඔහුකර තිබෙන ප්‍රකාරව වෛ 1902 අවුරුද්දට එම අවුරුද්දේ ජනවාරි මස 1 වෙනි දින සිට පවත් ගැනි නාවලපිටියේ "ලෝකල්වෝර්ඩ්" නම් තරයේ මාසිමි තුල අතින් බෙදා විකුනන පිණිස දෙනුලබන අවසරපත්‍ර ගණන, එකක්ව මෙයින් දන්වමි. එම අවසරපත්‍රය වෛ 1901 ක්වු නොවැම්බර් මස 4 වෙනි දින පස්වරු 1 ව මහනුවර කවිවේරියේදී ප්‍රසිද්ධ වෙන්දේසිකර විකුනන්නට යෙදේ.

විකිනීමේ කොන්දේසි.

- 1. පෙරවරු ගණන ප්‍රථමය, පස්වරු අවෙන් පසු වන් අතින් විකිනීම තහනමය.
2. ග්‍රෙත්ස් 180 කට වැඩියෙන් එකවරකට බෙදා විකිනීමට බලය ලත් අයෙකුට මිස විකිනීම තහනමය.
3. විකුනුම පොලේදී අතින් පාවිච්චිකිරීම තහනමය.
4. කවුලකරනලද හෝ වෙන අන්දමකින් බාල කරනලද අතින් විකිනීම තහනමය.
5. පහලොස් අවුරුද්දේ පහල වයස පෙනෙන කොසියම්කෙනෙකුට හෝ වෙරීමක් කෙනෙකුට හෝ අතින් විකිනීම තහනමය.
6. ඇඳුම් ආසිත්තම් හෝ වෙන බඩු බාහිරුදිය අතින් වෙනුවට හුවමාරු කෙරීම තහනමය.
7. අතින් ලබාගත් ප්‍රමාණය, විකුනු ප්‍රමාණය, එක එක දවසේ අවසානයේදී ඉතිරිව තිබෙන ප්‍රමාණය, නිසි බලය ලත් අයෙකුට දෙන්නට යෙදෙන පෝර් මසේ දිනපතා ගනන් ලැයිස්තුවක් තැබිය යුතුය.
8. අතින් විකිනීමට අවසරලත් ස්ථානය සෝදිසි කර බැලීමට ගටකන්වනු ලැබේ. තවද එහිතුල කෝ ලාභල සේතවු හෝ කොසවසු ක්‍රියාවක් හෝ සිදු වෙන්ව ඉඩදීම තහනමය.
9. අවසරලත් අය විසින් තමාගේ නමද, කවේ කොම්මරයද, "අතින් බෙදා විකිනීමට අවසර ලත් ස්ථානය" ගත වලන ලැල්ලක පින්තාරුකර එය ඔහුගේ කවේ හොඳකාර පෙනෙන ස්ථානයක එල්ලා තබන්නට ඕනෑය.
10. අවසර ලබන අයට හැර වෙන කොසියම් කෙනෙකුටවත් ඔහුගේ අවසරපත්‍ර පිට ඔහුගේ ඒජන්ත කෙනෙක් හැරීමට හෝ වැඩකාරයෙක් හැරීමට හෝ විකිනීම නොහොත් විකුනන්නට කැබිලි තහනමය. එසේ කෙරීමට ඔහුකරණවානම් ඒජන්ත නොහොත් වැඩකරුවාගේ නම, මහනුවර කවිවේරියේ ලියාපදිංචි කරන්නට ඕනෑය.
11. බෙදා විකිනීමේ අවසර පත්‍රය මලේට්ගත් අය විසින් මුළුමනකින් විකිනීමට අවසර පත්‍රයක් ලබා ගන්නට ඕනෑය. තවද බෙදා විකුනන අයට මිස අන් කිසිවෙකුට මුළුමනකින් විකිනීමට අවසර පත්‍ර දෙන්නට නොගෙදේ.

12. අතින් විකිනීමට බලය ලත් ස්ථානයේ අතින් සහ සුරුවිටු පමණක් විකුනන්නට හැකිවත් ඇර, පස්වරු අවට එම ස්ථානය වසාදමන්නට ඕනෑය.

එච්. චේස්, මහල දිසාවේ ඒජන්තලත්තාන් සහ නාවලපිටියේ ලෝකල්වෝර්ඩ් විෙර්මැන් ලත්තාන්සේ.

වෛ 1901 ක්වු ඔක්තෝබ්‍ර මස 11 වෙනි දින මහනුවර කවිවේරියේදීය.

1899 ම් ඉක්කුණ 5 ම් මුලක අවිසිකුලාසි සිට 8 ම් වසන්තින් පිරිසාරම් 1902 ම් ඉක්කුණ 10 ක්වනතුරු 1 ඊ් දේනියම්ලානු නාවලපිටියේ ලෝකල්වෝර්ඩ් විෙර්මැන් ලත්තාන්සේ සිල්ලනායක අවිසිකුලාසි විර්පත්තකාසි කොටසකට මුත්තරාලු ඉක්කුණ 10 ක්වනතුරු 1901 ම් ඉක්කුණ 10 ක්වනතුරු 4 ඊ් ක්වු පිරිසාරම් 1 මණිකුලු කණකු ක්සේරියම් පිරිසිකු ත ගලත්තිරුකු විර්පත්තකාසි.

කොන්දේසි.

- 1. මුරාලු 8 මණිකුලු කාලී 6 මණිකුලු යිකුලාසි අවිසිකුලාසි විර්පත්තකාසි විර්පත්තකාසි.
2. සිල්ලනා විර්පත්තකාසි මුත්තරාලු විර්පත්තකාසි කන්ති මත්තරාලු මුත්තරාලු මුත්තරාලු විර්පත්තකාසි අවිසිකුලාසි 180 මුත්තරාලු (180 තානිය) තිකුණ ක්වනතුරු 1 මණිකුලු කණකු ක්සේරියම් පිරිසිකු ත ගලත්තිරුකු විර්පත්තකාසි.
3. විර්පත්තකාසි විර්පත්තකාසි මෙමකකුලු අවිසිකුලාසි විර්පත්තකාසි.
4. විර්පත්තකාසි විර්පත්තකාසි විර්පත්තකාසි විර්පත්තකාසි.
5. කවුලාසි විර්පත්තකාසි විර්පත්තකාසි විර්පත්තකාසි විර්පත්තකාසි.
6. කවුලාසි විර්පත්තකාසි විර්පත්තකාසි විර්පත්තකාසි විර්පත්තකාසි.
7. කවුලාසි විර්පත්තකාසි විර්පත්තකාසි විර්පත්තකාසි විර්පත්තකාසි.
8. කවුලාසි විර්පත්තකාසි විර්පත්තකාසි විර්පත්තකාසි විර්පත්තකාසි.
9. කවුලාසි විර්පත්තකාසි විර්පත්තකාසි විර්පත්තකාසි විර්පත්තකාසි.
10. කවුලාසි විර්පත්තකාසි විර්පත්තකාසි විර්පත්තකාසි විර්පත්තකාසි.
11. කවුලාසි විර්පත්තකාසි විර්පත්තකාසි විර්පත්තකාසි විර්පත්තකාසි.
12. කවුලාසි විර්පත්තකාසි විර්පත්තකාසි විර්පත්තකාසි විර්පත්තකාසි.

ඉස්. චේස්, මන්තිරාලානු අරාසාලි අසන්තිරු ක්වනතුරු 11 ඊ්.

1901 ම් මුරාලු 11 ඊ්.

IN accordance with the requirements of section 8 of "The Opium Ordinance, 1899," I hereby give notice that the licenses for the sale by retail of opium within the limits of the Local Board of Matale for the year commencing 1902 will be one in number. The said license will be put up for sale by public auction at the Matale Kachcheri on October 30, 1901, at 1 P.M. :—

Conditions of Sale.

1. That the place licensed shall not be open to the public before 6 A.M. or after 8 P.M.
2. The quantity to be sold at any one time to any individual, except to a licensed retail vendor, shall not exceed 180 grains.
3. Opium shall not be consumed on the premises.
4. Opium offered for sale shall not be adulterated or deteriorated in any way.
5. That the place licensed shall be subject to inspection, and that no disorderly conduct be permitted therein.
6. That the place licensed be always kept clean.
7. That no opium be sold to any woman or any individual apparently under the age of 15 years, or to any intoxicated person.
8. That the licensee shall affix in some conspicuous part of his shop a board with his name and the words "Licensed to Sell Opium by Retail."
9. Wearing apparel or other goods shall not be received in barter for opium.
10. That no person other than the licensee shall sell or expose for sale any opium under his license either as agent or servant of the licensee, unless the name of such agent or servant be first registered in the Local Board Office with the sanction of the Chairman.
11. Daily accounts shall be kept in a form to be prescribed by me of the quantities of opium received, sold, and remaining on hand at the end of each day.
12. The purchaser of the retail license must take out a wholesale license, and no wholesale license will be issued to any but to the retail dealer.
13. That the place licensed shall be restricted to the sale of opium and cigars only.

Matale Local Board,
October 7, 1901.

E. B. ALEXANDER,
Chairman.

Sale of Opium Licenses, Province of Uva.

IT is hereby notified that the number of licenses for the sale of opium for the year 1902 shall be :—

Local Board limits of Badulla	...	1
Province of Uva	...	3

2. The said licenses will be put up for sale by public auction for ready money at the Badulla Kachcheri on Wednesday, October 30, 1901, at 1 P.M., under the provisions of Ordinance No. 5 of 1899.
3. The three licenses for the Province will be sold together, and separately from the license for the town of Badulla.
4. The purchaser of the latter will not be entitled to any preference in the sale of the former.
5. The places for sale in the Province will be such as may be arranged between the Government Agent and the purchaser.
6. The following shall be conditions attached to licenses :—
 - (a) No opium shall be sold between the hours of 8 at night and 6 in the morning.
 - (b) The quantity to be sold at any one time to any person shall not exceed 180 grains.
 - (c) Opium shall not be consumed on the premises where sold.
 - (d) Opium offered for sale shall not be adulterated or deteriorated in any way. The Government Agent's decision shall be final on any question as to a breach of this condition.
 - (e) Opium shall not be sold to any person under 15 years of age.
 - (f) No goods shall be received in barter for opium.
 - (g) The license-holder shall keep daily accounts of sale in a form to be prescribed by the Government Agent.

(h) The licensee shall cause to be painted or affixed in some conspicuous part of his shop his name, the number of the shop, and the words "Licensed to Sell Opium by Retail."

(i) No person other than the licensee shall sell or expose for sale any opium under his license, either as agent or servant of such licensee, unless the name of such agent or servant be registered in the office of the Local Board of Badulla with the sanction of the Chairman.

(j) The shop licensed shall be subject to inspection, and no riotous or disorderly conduct shall be allowed to occur therein.

(k) In the event of any re-sale realizing a smaller amount than that at which the highest bidder at the previous sale had been declared the purchaser, such highest bidder shall be liable for the difference, which shall be recoverable by action in a Court of Requests.

(l) The licensee shall possess not exceeding 50 pounds of opium.

(m) The place licensed shall be restricted to the sale of opium and cigars only, and shall be closed at 8 P.M.

G. A. BAUMGARTNER,
Government Agent, Uva, and
Chairman, Local Board, Badulla.

Badulla Kachcheri,
October 10, 1901.

විෂි 1902 කේ අවුරුද්දට අඩින් විකිනීමට දෙන අවසරපත්‍ර ගණන මෙහි පහත සඳහන් කරනු ලැබේ :—

බදුල්ලේ කඩවත්තතර ඇතුලට	1
උඳුල දිසාවට	... 3

2. මෙකී අවසරපත්‍ර අත්පිට මුදලට විෂි 1899 ක්වූ නොමිමර 5 කේ ආඥපනතේ වගන්තිවලට යටත්ව මේ ඔක්තෝබර් මස 30 වෙනි දින පස් වරු එකේ කනිසමට බදුල්ලේ කම්මේරියේදී විකුනනවා ඇත.

3. උඳුල දිසාවට දෙන අවසරපත්‍ර තුන එකට බදුල්ලේ කඩවත්තතර තුල විකිනීමට දෙන අවසරපත්‍රය වෙනමද විකුනනවා ඇත.

4. බදුල්ලේ කඩවත්තතර තුල විකිනීමේ අවසරපත්‍රය ලබාගත් අයට ඒ ගැනීම කරනකොට ගෙන අතින් අවසරපත්‍ර ගැනීමට උරුම කිය නොහැකිය.

5. උඳුල දිසාවේ අඩින් විකිනීමට නියමකර ගන්න සාධන නම්, ඒජන්තලත්තාන්සේ සහ අවසරපත්‍ර මිලට ගත් අය අතරින් නිවැරදි කර ගන්නා සාධන වෙත්.

6. අවසර පත්‍රවලට මෙහි සඳහන් කරණ කොන්දේසිවලට වෙන් :—

- (a) රාත්‍රියේ 8ටත් උදය 6ටත් අතර පැයවලදී අඩින් විකිනීම තහනම්ය.
- (b) එකවරකට එක අයකුට ග්‍රොන්ස් 180කට වඩා විකුනන්න බැරිය.
- (c) විකුනන සානේදීම අඩින් කෑම නොගොත් බීම තහනම්ය.
- (d) විකුනන අඩින් වෙන මොන ද්‍රව්‍යයක් සමග මිශ්‍රකර තරස්කරන්නටවත් එහි ගුණය නැතිවෙන අන්දමකට සලස්වන්නට තහනම්ය. මේ කොන්දේසිය කඩකිරීම ගැන යම් පැමිණිල්ලක් ඇද්ද ඒ ගැන ඒජන්තලත්තාන්සේ විසින් දෙන නිවැරදිව පිලිපදින්නට මිනෑය.
- (e) අවුරුදු 15කට වඩා වයස අඩු අයකුට අඩින් විකිනීම තහනම්ය.
- (f) අඩින් වෙන ද්‍රව්‍යයකට හුවමාරුකර විකුනන්නට බැරිය.
- (g) ඒජන්තලත්තාන්සේ විසින් නියමකරණ ප්‍රකාර අවසරලත් අය විසින් දිනපතාම වෙලදන් කරන ගහන තබන්නට මිනෑය.

7. Opium shall not be consumed on the premises.
8. Opium offered for sale shall not be adulterated or deteriorated in any way.
9. Opium shall not be sold to any individual apparently under the age of fifteen years.
10. Wearing apparel or any goods shall not be received in barter for opium.
11. Daily accounts shall be kept in a form to be prescribed by the proper authority of the quantities of opium received, sold, and remaining on hand at the end of each day.
12. The highest bidder on being declared the purchaser shall forthwith pay down the whole amount of his bid.
13. The place licensed shall be restricted to the sale of opium and cigars only, and shall be closed at 8 P.M.

C. M. LUSHINGTON,
Chairman.

Local Board Office,
Trincomalee, October 17, 1901.

IN terms of section 8 of Ordinance No. 5 of 1899, I hereby declare that the number of licenses for the sale by retail of opium within the limits of the Local Board of Anuradhapura for the year commencing January 1, 1902, will be two in number.

The said licenses will be put up for sale by public auction at the Anuradhapura Kachcheri on December 2, 1901, at 1 P.M., and will be issued in accordance with the provisions of the aforesaid Ordinance, and under the following conditions:—

1. No opium shall be sold between the hours of 8 at night and 6 in the morning.
2. The place licensed shall be restricted to the sale of opium and cigars only, and shall be closed at 8 P.M.
3. The place licensed shall be subject to inspection, and no disorderly conduct shall be permitted therein.
4. The place licensed shall always be kept clean.
5. Opium shall not be possessed at one time in any quantity exceeding 50 lb.
6. The quantity to be sold at any one time to any individual, except to a licensed retail vendor, shall not exceed 180 grains.
7. Opium shall not be consumed on the premises.
8. Opium offered for sale shall not be adulterated or deteriorated in any way.
9. Opium shall not be sold to any individual apparently under the age of 15 years.
10. Wearing apparel or other goods shall not be received in barter for opium.
11. Daily accounts shall be kept in a form to be prescribed by the proper authority showing the quantities of opium received, sold, and remaining on hand at the end of each day.
12. The licensee shall cause to be painted and affixed in some conspicuous part of his shop a board with his name, the number of the premises, and the words "Licensed to Sell Opium by Retail."
13. No persons other than the licensee shall sell or expose for sale any opium under his license either as agent or servant of such licensee, unless the name of such agent or servant be registered in the Anuradhapura Kachcheri with the sanction of the proper authority.

L. W. BOOTH,
Chairman, Local Board.

Anuradhapura, October 17, 1901.

IN accordance with the requirements of section 8 of Ordinance No. 5 of 1899, I hereby give notice that the license for the sale by retail of opium within the limits of the Local Board of Ratnapura for the year commencing January 1, 1902, will be one in number. The said license will be put up for sale by public auction at the Government Agent's Office, Ratnapura, at 1 o'clock P.M., on November 6, 1901, and will be issued in accordance with the provisions of the aforesaid Ordinance, and under the following conditions, viz.:—

1. No opium shall be sold between the hours of 8 at night and 6 in the morning.

2. The quantity to be sold at any one time to any individual, except to a licensed retail vendor, shall not exceed 180 grains.
3. Opium shall not be consumed on the premises.
4. Opium offered for sale shall not be adulterated or deteriorated in any way.
5. Opium shall not be sold to any individual apparently under the age of 15 years.
6. Wearing apparel or other goods shall not be received in barter for opium.
7. Daily accounts shall be kept in a form to be prescribed by the proper authority of the quantities of opium received, sold, and remaining on hand at the end of each day.
8. The licensee shall affix in some conspicuous part of his shop a board with his name, the number of the shop, and the words "Licensed to Sell Opium by Retail" painted on it.
9. No persons other than the licensee shall sell or expose for sale any opium under his license either as agents or servants of the licensee, unless the names of such agents or servants be first registered in the Local Board Office.
10. The purchaser of the retail license must take out a wholesale license, and no wholesale licenses will be issued to any but to the retail dealer.

E. M. D. BYRDE,
Chairman.

Local Board Office,
Ratnapura, October 8, 1901.

1899 ம் நவம்பர் 5 ம் இலக்கக் கட்டளைச்சட்டத்தின் 9 ம் பிரிவின் பிரகாரம் சபரகமுவை மாகாணத்தில் இடம் கொடுக்கப்பட்ட இடங்களின் 1902 ம் ஆண்டு தைமீ 1 ந் திகதி துவக்கம் மார்ச்சுமீ 31 ந் திகதி வரைக்கும் அபின் சிலலறையாய் விற்றதற்குத் தத்தவம் பின்வரும் கொந்திசுருக்கு அமைதலாக 1901 ம் ஆண்டு கார்த்திகமீ 6 ந் திகதி பின்னரம் 1 மணிக்கு இரட்டினப்புரி கச்சேரியில் பிரசித்த ஏலத்திற்குறி விற்றப்படும், தரிப்புவிலை ஒன்றுக்கு ரூபா 100 வீதம்:—

இரட்டினப்புரி டிஸ்திரிக்டில்.

விழாங்கொடை, இரக்வாணை, அல்லகாவா, இக்கல் சேணை.

பொருத்தனைகள்.

1. இராத்திரி 8 மணிக்கும் காலமே 6 மணிக்கும் இடையில் அபின் விற்றக்கூடாது.
2. சிலலறையாக விற்ற தத்தவம்பெற்றவருக்குத் தவிர மற்ற ஒருவருக்கு ஒரே நேரம் 180 கிரேயினுக்கு அதிகம் கொடுக்கக்கூடாது.
3. அபின் விற்றகிற நலத்திலே அபின் தின்னக்கூடாது.
4. விற்றக வைத்திருக்கும் அபின் கலக்க அல்லது வேறோர் விதத்திலாவது அசட்டையாக்கக்கூடாது.
5. பார்வைக்கு 15 வயசுக்குக் கீழானவர்களுக்கு அபின் விற்றக்கூடாது.
6. அணைகிற பிடவை அல்லது யேதும் சாமான்களுக்கு அபின் மாற்றக்கூடாது.
7. கொவறணமேந்து ஏசன்றுத்தரையால் நியமிக்கப்பட்ட போற்றமையில் அபினின் தொகை விற்றதொகை நீக்கி கைவசம் இருக்கிற தொகையின் நாள்தோறும் கணக்கு வைக்கவேண்டும்.
8. தத்தவம்பெற்றவர் வசம் ஒரே நேரம் ஐம்பது ராத்தலுக்கதிகப்படாத அபின் இருக்கக்கூடாது.
9. தத்தவம்பெற்றவரைத் தவிர அவரின் பணிவிடைகாரன அல்லது வேலைக்காரருக்கு அல்லது வேறே ஆள்களுக்கு அபின் விற்றபினைக்கு வைக்கக்கூடாது. இரட்டினப்புரி கச்சேரியில் அவ்வித வேலைக்காரனின் அல்லது பணிவிடைக்காரனின் பெயரை துவக்கத்தில் பதிந்தாலன்றி.
10. தத்தவம்பெற்றவர் அவரின் பெயரும்சாப்பிள் நிற்பாரும், அபின் சிலலறையாய் விற்றகத் தத்தவம்

