

Ceylon Government Gazette

Published by Authority.

No. 5,813 — FRIDAY, NOVEMBER 1, 1901.

PART I.—General: Minutes, Proclamations, Appointments,
and General Government Notifications.

PART II.—Legal and Judicial.

PART III.—Provincial Administration.

PART IV.—Marine and Mercantile

PART V.—Municipal and Local.

Separate paging is given to each Part in order that it may be filed separately.

Part III. — Provincial Administration.

	PAGE		PAGE
Land Sales :—		Land Acquisition Notices	... 2890
Western Province	... 2785	Land Resumption Notices	... —
Central Province	... 2808	Notices under Ordinance No. 1 of 1897	... 2895 & <i>Suppl.</i>
Northern Province	... 2808	Abstracts of Season Reports	... —
Southern Province	... 2810	Notices under "The Forest Ordinance"	... —
Eastern Province	... 2833	Sales of Arrack, Opium, and Toll Rents	... 2914
North-Western Province	... 2844	Miscellaneous Provincial and District Notices:—	
North-Central Province	... 2861	Sales of Salt and Timber	... 2919
Province of Uva	... 2869	Notifications of Close Season, Infected Areas, &c.	—
Province of Sabaragamuwa	... 2884	Specifications under "The Irrigation Ordinance 2922	—

LAND SALES IN THE WESTERN PROVINCE.

No. 1,256, W. P.

Colonial Secretary's Office,
Colombo, October 23, 1901.

ON Tuesday, December 10, 1901, at 12 noon, the Hon. the Government Agent for the Western Province will put up for sale or settlement, at his office in Colombo, the under-mentioned portions of Crown Land, on the terms authorized by Government.

One hundred allotments of land situated in the Palle pattu of Hewagam korale of the Colombo District of the Western Province.

Preliminary plan 7,121. Situation—Palle pattu of Hewagam korale.
Village—Pitipana.

Lot.	Name of Land.	Name of Claimant.	Description.	Extent.			Upset Price per Acre. Rs.
				A.	R.	P.	
167	Radageowita	Madapatage Tagis	Owita	0	3	11	20
168	Kandaneowitakumbura	Kuruppuge Agris and others	Paddy field	2	1	34	50
169	Kandaneowita	do.	Owita	0	1	32	20
170	Achariagekumbura	Madapatage Don Hendrick and others	Paddy field	0	3	27	50
171	Millagahaowitakumbura	Hiripitiage Selan and others	do.	1	2	0	50
172	Millagahaowita	do.	Owita	0	3	38	20
174	Kiriberiyakumbura	Matarage Arnis	Paddy field	0	1	12	50
175	Do.	Hiripitiage Selan and others	do.	11	2	28	50
176	Do.	Crown	—	3	1	8	30
177	Do.	Hiripitiage Selan and others	Paddy field	2	3	16	50

2785

C 1

Lot.	Name of Land.	Name of Claimant.	Description.	Extent.			Upset Price per Acre. Rs.
				A.	R.	P.	
180	Kahatagahalanda	Madapatage Don Hendrick	Old garden	1	1	33	100
181	Delgahawatta	do.	do.	0	0	27	100
183	Do.	do.	do.	2	3	0	100
185	Amunabodakumbura	do.	Paddy field	1	2	18	50
187	—	Madapatage Don Hendrick and another	do.	2	0	10	50
188	Alubogahawatta	Hiripitiage Selan and others	Old garden	7	0	38	100
189	Alubogahakumbura	do.	Paddy field	3	0	19	50
191	Pansalakumbura	Rawatta Unnanse	do.	4	3	32	50
192	Do.	do.	do.	2	0	39	50
193	Meddekumbura	Kuruppuge Sintappu and others	do.	4	3	31	50
194	Wihareowita	Pitipana temple	do.	0	0	25	50
195	Weralugahaowita	do.	Owita	1	0	39	20
196	Weralugahakumbura	Matarage Jusa and another	Paddy field	1	1	16	50
198	Do.	Attapattuge Kironis and others	do.	0	3	23	50
199	Ambepilleweowita	do.	Owita	35	1	0	20
200	Nagahawagurekumburaowita	Kiriwattuduwege Ravatha Unnanse	do.	0	1	18	20
202	Dorakadaowita	Wedippuliachchige Harmanis and others	do.	1	2	12	20
203	Dorakadakumbura	Wedippuliachchige Selan Appu and others	Paddy field	3	0	10	50
204	Do.	do.	do.	4	2	19	50
205	Mahakumbura	Walatantirige Saran	do.	2	1	1	50
206	Mahakumburaowita	do.	Owita	0	0	37	20
207	Dorakadaowita	Walatantirige Selan and others	do.	0	1	18	20
208	Do.	Wedippuliachchige Selan and others	Owita	0	2	0	20
209	Tunhiriyawekumburaowita	Weerasinha-achchige Siman and others	do.	1	3	14	20
210	Tunhiriyawekumbura	do.	Paddy field	3	0	36	50
211	Kaluwalakumbura	P. Henchi Appu and others	do.	11	2	3	50
212	Kaluwalaowita	do.	Owita	1	0	15	20
213	Dodankotuwekumburaowita	Wedippuliachchige Selan	do.	0	2	19	20
214	Dodankotuwekumbura	Bamunnachchige Arnolis Vedarala and another	Paddy field	3	1	17	50
215	Do.	Wedippuliachchige Selan	do.	2	0	16	50
216	Kahatagahawatta	A. Karonchi Allis and others	Old garden	5	0	16	100
217	Wanatewatta	A. Tapanis and others	do.	1	2	2	100
218	Koskattiyawatta	A. Allis and others	do.	1	2	37	100
219	Kaluwalakumbura	P. Henchi Appu and others	Paddy field	1	3	20	50
221	Batagewatta	Wanniachchige Amaris and another	Old garden	6	2	11	100
222	Migahawatta	Atapattuge Elias and others	do.	5	1	26	100
223	Godaporagahawatta	Matarage Baba Appu and others	do.	8	3	5	100
225	Berewakumbura	Kattiriachchige PUNCHAPPAN and others	Paddy field	1	0	20	50
226	Halgabakumbura	Kattiriachchige Karonchi and others	do.	0	0	36	50
227	Do	do.	do.	2	0	4	50
228	Heenagahalanda	Gallegedarage Allis and others	do.	1	1	33	50
229	Pallawatta	K. Suddappu and others	Old garden	7	1	27	100
230	Pansalawatta	Ravatta Terunnanse	do.	3	0	10	100
231	Gorakagahawatta	Matarage Juan and others	do.	2	1	33	100
232	Godapragahawatta	Gallegedarage Wellun and others	do.	5	1	22	100
233	Gorakagahawatta	Matarage Paulu and others	do.	9	1	28	100
235	—	Crown	Jungle	5	1	31	30
236	Godahenawatta	Madapatage Tagis and others	Old garden	9	1	26	100
238	Alubogahakumbura	Hiripitiage Selan and another	Paddy field	7	1	28	50
240	Alubogahalanda	Crown	Jungle	11	2	22	30
242	Galagawawatta	Matarage Juan and others	Old garden	11	1	27	100
243	Do.	Juan Appu and others	do.	2	0	13	100
244	—	Pitipana-achchige Bala Appu and others	do.	12	0	24	100
247	Welideniya	Gallegedarage Karonchy	Old garden	0	2	35	100
248	Do.	do.	Paddy field	0	2	30	50
249	Welewatta	Gallegedarage Karonchi and others	do.	1	1	33	50
250	Wekotuwakumbura	Matarage Juan and others	do.	1	3	19	50
250½	Do.	do.	do.	0	1	33	50
251	Wekotuwewatta	do.	Old garden	1	2	2	100
252	Muketiyagodellawatta	Kuruppuge Konappu and others	do.	4	1	2	100
253	Do.	Pitipana Achchige Thomis and others	do.	6	2	28	100
254	Mahawatta	Kattiriachchige Karnis and others	do.	1	2	17	100
255	Welabodawatta	Matarage Konappu and others	do.	0	2	27	100
256	Potuketiyawita	Kattiriachchige Andris and others	do.	1	0	30	100
257	Potuwalakumbura	do.	Paddy field	1	0	3	50
258	Polkandekumbura	P. Thomis and others	do.	0	2	36	50
259	Do.	P. Henchy and others	do.	1	0	39	50
260	Heenetiyalanda	do.	do.	0	0	36	50
261	Dorakadakumburaowita	P. Bala Appu and others	Owita	0	2	34	20
262	Dorakadakumbura	do.	Paddy field	3	3	28	50

Lot.	Name of Land.	Name of Claimant.	Description.	Extent. A. R. P.	Upset Price
					per Acre. Rs.
264	Godaporagahawatta	Matarage Juan	Old garden	3 0 17	100
265	Do.	Matarage Baba Appu and others	do.	14 3 26	100
266	Alubogahawatta	K. Agonis and others	do.	6 1 27	100
267	Do.	Atapattuge Kironis and others	do.	21 2 22	100
268	Dodankotuwekumbura	do.	Paddy field	4 3 17	50
269	Kekunagahawatta	Bamunuachchige Disantu and others	Old garden	14 1 19	100
270	Do.	Bamunuachchige Allis Appu	do.	5 3 34	100
271	Rosawatta	Omattagey Elohamy	do.	1 3 11	100
272	Rosawattakumburaowita	do.	Owita	0 2 34	20
273	Rosawattakumbura	do.	Paddy field	2 2 28	50
274	Rosawattakumburaowita	do.	Owita	0 1 27	20
275	Do.	do.	do.	0 2 33	20
276	Godakumbura	Wedippuliachchige Davit and others	Paddy field	6 1 26	50
277	Diganagawaowitakumbura	Bamunuachchige Ogris Vederala	do.	2 0 3	50
278	Diganag wakumburaowita	do.	Owita	0 2 31	20
279	Delgahakumbura	W. Davith and others	Paddy field	3 1 31	50
280	Do.	Bamunuachchige Desonchy	do.	0 3 12	50
281	Delgahawatta	W. Davith and others	Old garden	3 0 24	100
282	Do.	P. Juan Appu	do.	2 2 0	100
283	Tantiriakotuwekumbura	Matarage Sanchy Appu	Paddy field	3 2 15	50

Further information respecting these lands may be obtained from the Surveyor-General, and respecting the conditions of sale from the Hon. the Government Agent, Western Province.

By His Excellency's command,

W. T. TAYLOR,
Acting Colonial Secretary.

No. 1,256, W. P.

වසී 1901 ක්වු මක්කෝබර් මස 23 වෙනි දින කොළඹ මහසෙනෙවුගාර්ස් උත්සාහයේ කන්කෝරුවේදී.

බස්නාහිර දිසාවේ වංශාචාර්ය ආණ්ඩුවේ ඒජන්සියේ විසින් මෙහි පහත සඳහන්වෙන ආණ්ඩුව සහ තනි ඉඩම් ආණ්ඩුවේ නියෝගවල ප්‍රකාරයට වසී 1901 ක්වු දෙසැම්බර් මස 10 වෙනි දිනවු අඟහරුවාද දේල 12ට කොළඹ කම්මේරියේදී වෙන්දේසිකර විකුණනවි නොහොත් නිවැරදිකර දෙන්නට යෙදෙන්නවා ඇත.

බස්නාහිර දිසාවේ කොළඹ දිස්ත්‍රික්කේ හේවාගම්කෝරලේ පිහිටා තිබෙන විමසුබෙලි 103.

පිහිටම 7,121. පිහිටම හේවාගම්කෝරලේ පල්ලේපත්තුව. ගම්—පිරිපත.

නො.	ඉඩමේ නම.	අයිතිකරු නිසන්තා.	අන්දම.	අක්කර	
				මසහ. රූ. ප.	රූ.
167	රදගේඔව්ව	මඩපාතගේ තේගිස්	ඔව්ව	0 3 11	20
168	කන්දගේඔව්වකුමුර	කුරුපුගේ ආශ්‍රිත් සහ තවත්	කුමුර	2 1 34	50
169	කන්දගේඔව්ව	එම	ඔව්ව	0 1 32	20
170	ආචාර්යාගේකුමුර	මඩපාතගේ දෙන්න ගෙන්දික් සහ තවත්	කුමුර	0 3 27	50
171	මිල්ලගහඔව්ව, එකුමුර	ගිරිපිටියගේ සෙලුන් සහ තවත්	එම	1 2 0	50
172	මිල්ලගහඔව්ව	එම	ඔව්ව	0 3 38	20
174	කිරිමේරියකුමුර	මාහරගේ අර්නිස්	කුමුර	0 1 12	50
175	එම	ගිරිපිටියගේ සෙලුන් සහ තවත්	එම	11 2 28	50
176	එම	ආණ්ඩුව	—	3 1 8	30
177	එම	ගිරිපිටියගේ සෙලුන් සහ තවත්	කුමුර	2 3 16	50
180	කහවගහලන්ද	මඩපාතගේ දෙන්න ගෙන්දික්	වගාව	1 1 33	100
181	දෙල්ගහවත්ත	එම	එම	0 0 27	100
183	එම	එම	එම	2 3 0	100
185	අමුතවොඩකුමුර	එම	කුමුර	1 2 18	50
187	—	එම සහ කෙනෙක්	එම	2 0 10	50
188	අඵබෝගහවත්ත	ගිරිපිටියගේ සෙලුන් සහ තවත්	වගාව	7 0 38	100
189	අඵබෝගහකුමුර	එම	කුමුර	3 0 19	50
191	පත්සලකුමුර	රවතා උත්සාහයේ	එම	4 3 32	50
192	එම	එම	එම	2 0 39	50
193	මැද්දේකුමුර	කුරුපුගේ සිත්තප්පු සහ තවත්	එම	4 3 31	50
194	විහාරේඔව්ව	පිරිපත විහාරේ	එම	0 0 25	50
195	වෙරළගහඔව්ව	එම	ඔව්ව	1 0 39	20
196	වෙරළගහකුමුර	මාහරගේ ප්‍රසා සහ කෙනෙක්	කුමුර	1 1 16	50
198	භාගහකුමුර	අතපත්තුවගේ කිරෝතිස් සහ තවත්	එම	0 3 23	50
199	අඹේපිල්ලාවේඔව්ව	එම	ඔව්ව	35 1 0	20
200	නාගහවලු අර්කුමුරේඔව්ව	කිරිවතුදුවගේ රුවතා උත්සාහයේ	එම	0 1 18	20
202	දොරකඩඔව්වට්ටේදෙතිස	මැද්දේපුලිආච්චගේ කර්මාතිස් සහ තවත්	එම	1 2 12	20

නො.	ඉඩමේ නම.	අයිතිකම කියන්නා.	අන්දම.	අක්කර		
				මහත. රු. ප.	සක මිල රු.	
203	දොරකඩකුඹුර	එම සෙලන්අප්ප සහ තවත්	කුඹුර	3	0 10	50
204	එම	එම	එම	4	2 19	50
205	මහකුඹුර	වලකන්කිරිගේ සරත්	එම	2	1 1	50
206	මහකුඹුරේ මිටිව	එම	මිටිව	0	0 37	20
207	දොරකඩකුඹුර	එම සෙලන් සහ තවත්	එම	0	1 18	20
208	එම	වැද්දපුලිආච්චිගේ සෙලන් සහ තවත්	එම	0	2 0	20
209	තුන්තිරිතාලේකුඹුරේ මිටිව	වීරසිංහආච්චිගේ සිමන් සහ තවත්	එම	1	3 14	20
210	තුන්තිරිතාලේකුඹුර	වීරසිංහආච්චිගේ සිමන් සහ තවත්	කුඹුර	3	0 36	50
211	කළුමැදියකුඹුර	ප. ගෙන්විඅප්ප සහ තවත්	එම	11	2 3	50
212	කළුමැදියකුඹුර	එම	මිටිව	1	0 15	20
213	දෙවන්කොටුවේකුඹුරේ මිටිව	වැද්දපුලිආච්චිගේ සෙලන්	එම	0	2 19	20
214	දෙවන්කොටුවේකුඹුර	බ්ලිඬුආච්චිගේ අර්චෝලීස් වෙද රාල සහ කෙනෙක්	කුඹුර	3	1 17	50
215	දෙවන්කොටුවේකුඹුර	වැද්දපුලිආච්චිගේ සෙලන්	එම	2	0 16	50
216	කහවගහවත්ත	අ. කරුණති අල්ලීස් සහ තවත්	මහාව	5	0 16	100
217	මහාගේවත්ත	ඒ. තෙට්ටිස් සහ තවත්	එම	1	2 2	100
218	කොස්කව්ව	ඒ. අල්ලීස් සහ තවත්	එම	1	2 37	100
219	කළුමැදියකුඹුර	ප. ගෙන්විඅප්ප සහ තවත්	කුඹුර	1	3 20	50
221	බවගේවත්ත	වන්තිආච්චිගේ අමරිස් සහ කෙනෙක්	මහාව	6	2 11	100
222	මිහගවත්ත	අනපත්තුගේ එලිස් සහ තවත්	එම	5	1 26	100
223	ගොඩපොරගහවත්ත	මාතරගේ බිබාඅප්ප සහ තවත්	එම	8	3 5	100
225	බෙරවාකුඹුර	කන්කිරිආච්චිගේ පුත්වප්ප සහ තවත්	කුඹුර	1	0 20	50
226	කල්ලියකුඹුර	එම කරුණති සහ තවත්	එම	0	0 36	50
227	එම	එම	එම	2	0 4	50
228	සීතගලන්ද	ගාල්ලේගෙදරගේ අල්ලීස් සහ තවත්	එම	1	1 33	50
229	පල්ලවත්ත	ක. පුද්දප්ප සහ තවත්	මහාව	7	2 27	100
230	පත්තලවත්ත	රවතා හෙරත්තාන්ගේ	එම	3	0 10	100
231	ගොරකහවත්ත	මාතරගේ පුවන් සහ තවත්	එම	2	1 33	100
232	ගොඩපොරගහවත්ත	ගාල්ලේගෙදරගේ වෙචන් සහ තවත්	එම	5	1 22	100
233	ගොරකහවත්ත	මාතරගේ පාවුච්චි සහ තවත්	එම	9	1 28	100
235	—	ආණ්ඩුව	—	5	1 31	30
236	ගොඩගේවත්ත	මඩපාතගේ තේනිස් සහ තවත්	මහාව	9	1 26	100
238	අළුබෝගහකුඹුර	එම සහ තවත්	කුඹුර	7	1 28	50
240	එම	ආණ්ඩුව	කැලේ	11	2 22	30
242	ගලගාවාවත්ත	එම පුවන් සහ තවත්	එම	11	1 27	100
243	එම	පුවන්අප්ප සහ තවත්	එම	2	0 13	100
244	—	පිටිපහආච්චිගේ බාලප්ප සහ තවත්	එම	12	0 24	100
247	වැලිදෙහිය	ගාල්ලේගෙදරගේ කරුණති	පරණ මහාව	0	2 35	100
248	එම	—	කුඹුර	0	2 30	50
249	වැලිවත්ත	ගාල්ලේගෙදරගේ කරුණති සහ තවත්	කුඹුර	1	1 33	50
250	වැකොටුවේ කුඹුර	මාතරගේ පුවන් සහ තවත්	එම	1	3 19	50
250½	එම	එම	එම	0	1 33	50
251	වැකොටුවේ දිත්ත	එම	පරණ මහාව	1	2 2	100
252	මුකරිතාගොඩවැල්ලේවත්ත	කුරුප්පගේ කොඤ්ඤප්ප සහ තවත්	එම	4	1 2	100
253	එම	පිටිපහ ආච්චිගේ තෝමස් සහ තවත්	එම	6	2 28	100
254	මහවත්ත	කන්කිරිආච්චිගේ කර්නිස් සහ තවත්	එම	1	2 17	100
255	වෙලබොඩවත්ත	මාතරගේ කොඤ්ඤප්ප සහ තවත්	එම	0	2 27	100
256	පොතුකැව්ගේ මිටිව	කන්කිරිආච්චිගේ අන්දිස් සහ තවත්	එම	1	0 30	100
257	පොතුබලකුඹුර	එම	කුඹුර	1	0 3	50
258	පොල්කන්දේ කුඹුර	පී. තෝමස් සහ තවත්	එම	0	2 36	50
259	එම	පී. ගෙන්වි සහ සහ තවත්	එම	1	0 39	50
260	සීතලිකාලන්ද	එම	එම	0	0 36	50
261	දොරකඩකුඹුරේ මිටිව	පී. බාලඅප්ප සහ තවත්	මිටිව	0	2 34	20
262	දොරකඩකුඹුර	එම	කුඹුර	3	3 28	50
264	ගොඩපොරගහවත්ත	මාතරගේ පුවන්	පරණ මහාව	3	0 17	100
265	එම	එම බබප්ප සහ තවත්	එම	14	3 26	100
266	අළුබෝගහවත්ත	ක. අන්දිස් සහ තවත්	එම	6	1 27	100
267	එම	අනපත්තුගේ කිරෝනිස් සහ තවත්	එම	21	2 22	100
268	දෙවන්කොටුවේ කුඹුර	එම	කුඹුර	4	3 17	50

නො.	ඉඩමේ නම.	අයිතිකම් කීයන්ගේ නම.	අන්දම.	මහත. අක්කර.		
				අ. රු. ප.	රු.	
269	කැකුනගමුවක්	බ්ලුකුආවිලියේ දිසානකු සහ තවත්	පරණ වගාව	14	1 19	100
270	එම	එම අල්ලස්අස්සු	එම	5	3 34	100
271	රෝසවත්ත	බවත්තගේ එලෝකාමි	එම	1	3 11	100
272	රෝසවත්තකුඹුරේ ඕව්ව	එම	ඕව්ව	0	2 34	20
273	රෝසවත්තේ කුඹුර	එම	කුඹුර	2	2 28	50
274	එම ඕව්ව	එම	ඕව්ව	0	1 27	20
275	එම	එම	එම	0	2 33	20
276	ගෙ බකුඹුර	වැදිපුලිඅවිලියේ දුවන් සහ තවත්	කුඹුර	6	1 26	50
277	දිගහගාමාඕව්ව කුඹුර	බ්ලුකුආවිලියේ ඕට්ටිස් වෙදරුල	එම	2	0 3	50
278	දිගහගාමාකුඹුරේ ඕව්ව	එම	ඕව්ව	0	2 31	20
279	දෙල්ගමකුඹුර	වැ. දුවන් සහ තවත්	කුඹුර	3	1 31	50
280	එම	බ්ලුකුආවිලියේ දිසානකු	එම	0	3 12	50
281	දෙල්ගමවත්ත	ව. දුවන් සහ තවත්	පරණ වගාව	3	0 24	100
282	එම	ප. පුවත්අස්සු	එම	2	2 0	100
283	තත්තිරිතාකොටුවේකුඹුර	මාතරගේ සාත්තිඅස්සු	කුඹුර	3	2 15	50

එම ඉඩම් ගැණ වැඩිදුර කාරණා සර්වේචර්ජනරුදානාත්සේනගේද, විකිනීමේ කොන්දේසි ගැණ බස්නාහිර දිසාවේ වංශ.බා.පා.පි. ආණ්ඩුවේ ඒජන්තරුදානාත්සේනගේද දැනගනව පුළුවන.

ගරුභර උතුමානවතන්සේගේ ආඥාවලෙස,
 ඩබ්ල්. පී. ටේලර්,
 වැඩබලන මහසෙකුකාරිස් වමිහ.

No. 1,257, W. P.

Colonial Secretary's Office,
 Colombo, October 23, 1901.

ON Friday, December 6, 1901, at 12 noon, the Hon. the Government Agent for the Western Province will put up for sale or settlement, at his office in Colombo, the under-mentioned portions of Crown Land, on the terms authorized by Government.

Ninety-four allotments of land situated in the Palle pattu of Hewagam korale of the Colombo District of the Western Province.

Preliminary plan 7,121. Situation—Palle pattu of Hewagam korale.

Lot.	Name of Land.	Village—Pitipana. Name of Claimant.	Description.	Extent.		Upset Price per Acre. Rs.
				A. R. P.		
1	Indigahawalakumbura	Madapatage Domingo Peris and others	Paddy field	13	0 33	50
2	Do.	do.	Deniya	0	2 17	20
4	Do.	do.	Paddy field	0	3 9	50
5	Do.	M. Domingo Peris and another	Deniya	1	2 18	20
9	Do.	H. Swaris and others	Paddy field	3	0 27	50
10	Do.	Hiripitiage Selan and others	do.	8	0 22	50
11	Do.	M. Don Allis and others	do.	11	0 12	50
13	Indigahawalakumbura	M. Tagis and others	do.	1	1 20	50
14	Do.	A. Abraham Perera and others	do.	3	0 11	50
15	Do.	M. Tagis and others	do.	1	3 1	50
17	Kiriberiyawatta	M. Don Allis and another	Old garden	9	1 0	100
22	do.	W. Wellon Appu	do.	0	3 9	100
27	Indigahawalakumbura	Madapatage Don Allis	Paddy field	6	3 9	50
29	Achariyahena	M. Arnis and another	Garden	4	1 6	40
30	Achariyahena alias Kendagahawatta	Crown	Jungle	4	0 36	20
31	Do.	Kahawattege Juwanis	Old garden	3	1 11	40
37	Do.	Hettige Don Thomas	do.	1	1 15	100
40	Galwallakumbura	M. Don Hendrick and others	Paddy field	7	2 38	50
42	Galpottekele	M. Siman Appu	Garden	0	2 36	40
43	Do.	Crown	Jungle	27	3 20	20
45	Kendagahawatta	M. Domingo Peris and another	Garden	13	1 22	100
46	Kahatagahalanda	Crown	Jungle	4	2 31	20
47	Indigahawalakumbura	H. Selan Appu and another	Paddy field	1	3 25	50
51	Galagawawatta	M. Baba Appu and others	Old garden	7	1 3	100
53	Kiriberiyakele	M. Don Bastian	do.	0	1 23	100
59	Uduwilekumbura	W. A. Cornis	Paddy field	1	0 33	50
60	Do.	W. A. Cornis and others	do.	8	1 20	50
62	Kiriberiyakele	Matarage Wellun Appu	Old garden	2	3 4	100
63½	—	Wedippuliachchige Selan	Field	0	0 20	50
64	Uduwileowita	W. Andris Appu	Old garden	0	1 29	100
65	Kiriberiyakele	W. Mangris	do.	1	1 23	100
66	Do.	Wedippuliachchige Andris	do.	2	0 11	100
67	Do.	Matarage Welun Appu	do.	1	1 38	100
68	Do.	A. Punchihamy and others	do.	3	1 24	100
71	Do.	W. Harmanis	do.	0	2 9	100

Lot.	Name of Land.	Name of Claimant.	Description.	Extent.		Upset Price
				A.	R. P.	per Acre. Rs.
72	Uduwilekumbura	W. Davith and others	Field	5	3 24	50
82	Galagawawatta	M. Baba Appu and others	Garden	5	1 29	100
84	Midellagahakumbura	Hiripitiyage Selan	Field	2	0 0	50
85	Do.	Hiripitiyage Selan and others	do.	4	1 39	50
86	Galpotttekumbura	do.	do.	5	3 20	50
87	Kolainkumbura	M. Arnis and others	do.	1	2 17	50
88	Kongahawatta	do.	Old garden	3	1 35	100
89	Jambugahawatta	Hiripitiyage Selan and others	do.	13	1 14	100
97	Kiriberiyadeniyakanatta	W. Girigoris	do.	0	3 17	100
98	Kiriberiyadeniya	M. Don Hendrick and others	Field	5	1 3	50
99	Kiriberiyaowita	do.	Owita	1	0 32	20
100	Kiriberiyakumbura	Kahawitige Juwanis and others	Field	8	0 7	50
102	Konkiyawatta	M. Johanis and others	Old garden	8	1 12	100
105	Konkiyahena	M. Don Kornelis and another	do.	2	3 37	100
103	Kandanewatta	K. Karnis and others	do.	3	2 1	100
104	Jam'ugaha or Nugagahawatta	Hiripitiyage Selan Appu and others	do.	5	2 0	100
105	Alubogahawatta	W. Don Allis Appuhami and others	do.	11	2 0	100
106	Welawatta	M. Baba Appu and others	do.	2	1 36	100
109	Weliowita	M. Tagis Appu and others	Owita	0	2 33	20
110	Weliowitakumbura	M. Don Hendrick and others	Field	1	2 5	50
111	Do.	P. Thomis and others	do.	2	3 3	50
112	Do.	Kuruppuge Agoris and others	do.	1	1 23	50
113	Gamewelakumbura	Madapatage Don Allis	do.	1	1 31	50
114	Welikumbura	do.	do.	3	3 36	50
122	Halgahadeniya	Vitanage Joronis Perera	Paddy field	1	1 31	50
123	Pansalawatta	Madapatage Agonis	Old garden	3	1 9	100
124	Dawatagahawatta	W. Davith Appu and others	do.	4	0 10	100
129	Batadombagahakumbura	Wedipulliachchige Davith and others	Paddy field	1	1 31	50
130	Do.	do.	Owita	1	0 34	30
131	Do.	Wedipulliachchige Magris and others	do.	0	1 9	20
132	Delgahaowita	Wedipulliachchige Baba Sinno and another	do.	0	2 20	20
133	Delgahakumbura	Wedipulliachchige Andris and another	Paddy field	8	0 32	50
134	Migahawatta	Wedipulliachchige Selan and others	Old garden	5	2 19	100
135	Dawatagahawatta	Wedipulliachchige Davith and others	do.	1	3 23	100
136	Pansalawatta	Labugamage Aronis and another	do.	0	2 38	100
137	Bogahawatta	Bulatsinhalage Charles and others	do.	6	0 20	100
139	Halgahadeniya	Bulatsinhalage Charles Coorey and others	Deniya	1	0 19	20
140	Dorakadaowita	Wedipulliachchige Andris and others	Owita	1	3 0	20
141	Nagahawagurakumbura	K. Ravatti Terunnanse	Paddy field	3	3 7	50
142	Nagahawatta	P. Karamanis Appu and another	Old garden	4	0 26	100
143	Delgahalanda	Hewaradage Samira	do.	1	0 30	100
145	Wiharawatta	Rawata Unnanse	do.	0	2 6	100
146	Delowitzakumbura	do.	Paddy field	1	2 24	50
148	Dompeykumbura	Attapattuge Kironis and others	do.	1	2 20	50
149	Muttetuwekumbura	Kuruppuge Sintappu and others	do.	2	1 24	50
150	Radagekumbura or Totakumbura	Asserappuliradage Dillo and others	do.	0	3 22	50
151	—	Madapatage Baba Appu and others	do.	4	0 7	50
152	Millakumbura	Madapatage Baba Sinno and others	do.	1	3 14	50
153	Gallindekumbura	Madapatage Don Allis and others	do.	2	1 36	50
154	Kahatagahawatta	Mipelage Issohamy and others	Old garden	1	1 18	100
156	Muttetuwekumbura	Kuruppuge Punchappu and others	do.	0	3 33	100
157	Migahawatta	P. Henchi Appu and others	do.	0	2 18	100
159	Patakadawatta	Madapatage Don Hendrick and others	do.	5	1 3	100
161	Patakadakumbura	Madapatage Baba Appu and others	Paddy field	5	3 1	50
162	Andumuwegahawatta	Madapatage Johanis Appu and others	Old garden	12	0 26	100
163	Radagewatta	Radage Podda	do.	0	2 39	100
164	Kahatagahakumbura	Madapatage Don Allis and others	Paddy field	4	3 11	50
165	Kahatagahaowita	do.	Owita	1	1 34	20
166	Radagekumbura	Madapatage Tagis	Paddy field	0	3 23	50

Further information respecting these lands may be obtained from the Surveyor-General, and respecting the conditions of sale from the Hon. the Government Agent, Western Province.

By His Excellency's command,

W. T. TAYLOR,
Acting Colonial Secretary.

No. 1,257, W. P.

වර්ෂ 1901 ජනවාරි මස 23 වෙනි දින කොළඹ මහසෙනාරාජාචාර්යවරයාගේ කන්තෝරුවේදීය.

බස්නාහිර දිසාවේ වංශාධිපති ආණ්ඩුවේ ඒජන්තවරයාගේ විසින් මෙහි පහත සඳහන්වෙන ආණ්ඩුව සන්නය ඉඩම් ආණ්ඩුවේ නියෝගවල ප්‍රකාරයට වර්ෂ 1901 ජනවාරි මස 6 වෙනි දිනවූ සිකුරුදා දවල් 12ට කොළඹ කවිවෙරළේදී වෙන්දේසිකර විකුණනට නොහොත් තීන්දුකර දෙන්නට සෙදෙනවා ඇත.

බස්නාහිර දිසාවේ කොළඹ දිස්ත්‍රික්කේ සේවාගමකෝරලේ පල්ලේපත්තුවේ කොට්ඨාසයේ පිහිටා තිබෙන බිම්කැබලි 100ක්.

සියය 7,121. පිහිටීම සේවාගමකෝරලේ පල්ලේපත්තුව. ගම—පිටිපන

නො.	ඉඩමේ නම.	අයිතිකම් කියන්නා.	අන්දම.	අක්කර		
				මහත. අ. රු. ප.	සක මිල රු.	
1	ඉදිහඟවලකුඹුර	මඩපාතගේ ඩුම්.ගුප්පිරිස් සහ තවත්	කුඹුර	13	0 33	50
2	එම	එම	දෙනිය	0	2 17	20
4	එම	එම	කුඹුර	0	3 9	50
5	එම	ඩුම්.ගුප්පිරිස් සහ කෙනෙක්	දෙනිය	1	2 18	20
9	එම	හිරිපිටියගේ සාරිස් සහ තවත්	කුඹුර	3	0 27	50
10	එම	හිරිපිටියගේ සෙලෙත් සහ තවත්	එම	8	0 22	50
11	එම	මඩපාතගේ දෙත් අල්ලිස් සහ තවත්	එම	11	0 12	50
13	එම	එම තේනිස් සහ තවත්	එම	1	1 20	50
14	එම	අබේසිංආච්චිගේ ඒබ්‍රහම්පෙරු සහ තවත්	එම	3	0 11	50
15	එම	මඩපාතගේ තේනිස් සහ තවත්	එම	1	3 1	50
17	කිරිබේරියවත්ත	එම දෙත් අල්ලිස් සහ කෙනෙක්	වගාව	9	1 0	100
22	එම	වැදිප්පුලිආච්චිගේ වෙළුන්අප්පු	එම	0	3 9	100
27	ඉදිහඟවලකුඹුර	මඩපාතගේ දෙත් අල්ලිස්	කුඹුර	6	3 9	50
29	ආචාර්යගේන	එම ආර්නිස් සහ කෙනෙක්	වගාව	4	1 6	40
30	එම නොහොත් කැන්ද ගහවත්ත	ආණ්ඩුව	කැලේ	4	0 36	20
31	එම	කහවත්තගේ පුලානිස්	වගාව	3	1 11	40
37	එම	හෙට්ටිගේ තෝමිස්	එම	1	1 15	100
40	ගල්වල්ලකුඹුර	මඩපාතගේ දෙත් හෙන්ද්‍රික් සහ තවත්	කුඹුර	7	2 38	50
42	ගල්පොත්තේකැලේ	එම සිමන්අප්පු	වගාව	0	2 36	40
43	එම	ආණ්ඩුව	කැලේ	27	3 20	20
45	කැන්දගහවත්ත	මඩපාතගේ ඩුම්.ගුප්පිරිස් සහ තවත්	වගාව	13	1 22	100
46	කහටගහලන්ද	ආණ්ඩුව	කැලේ	4	2 31	20
47	ඉදිහඟවල කුඹුර	හිරිපිටියගේ සෙලෙත්අප්පු සහ කෙනෙක්	කුඹුර	1	3 25	50
51	ගලගාවාවත්ත	මඩපාතගේ බබාඅප්පු සහ තවත්	වගාව	7	1 3	100
53	එම	එම දෙත් බස්නියන්	එම	0	1 23	100
59	උඩුච්චේකුඹුර	වැදිප්පුලිආච්චිගේ කොර්නිස්	කුඹුර	1	0 33	50
60	එම	එම සහ තවත්	එම	8	1 20	50
62	කිරිබේරියකැලේ	මාතරගේ වෙළුන්අප්පු	වගාව	2	3 4	100
63½	—	වැදිප්පුලිආච්චිගේ සෙලන්	කුඹුර	0	0 20	50
64	උඩුච්චේ ඔට්ට.	ව. අන්ද්‍රිස්අප්පු	වගාව	0	1 29	100
65	කිරිබේරියකැලේ	ව. මානිස්	එම	1	1 23	100
66	එම	ව. අන්ද්‍රිස්	එම	2	0 11	100
67	එම	ම. වෙළුන්අප්පු	එම	1	1 38	100
68	එම	අ. පුත්ච්චාම් සහ තවත්	එම	3	1 24	100
71	එම	ව. හර්මානිස්	එම	0	2 9	100
72	උඩුච්චේ කුඹුර	ව. දුබින් සහ තවත්	කුඹුර	5	3 24	50
82	ගලගාවාවත්ත	මා. බබ්පු සහ තවත්	වගාව	5	1 29	100
84	මිදෙල්ලගහකුඹුර	හි. සෙලන්	කුඹුර	2	0 0	50
85	එම	එම සහ තවත්	එම	4	1 29	50
86	ගලපොත්තේ කුඹුර	එම	එම	5	3 20	50
87	කොලේන්කුඹුර	මා. ආර්නිස් සහ තවත්	එම	1	2 17	50
88	කෝන්ගහවත්ත	එම සහ තවත්	වගාව	3	1 35	100

නො.	ලබාගත් නම.	අයිතිකම් කියන්නා.	අන්දම.	දක්කර මහත. සක මුල.			
				අ. රු. ප.	රු.	ප.	රු.
89	ජමුගහවත්ත	හි. සෙලන් සහ තවත්	වගාව	13	1	14	100
97	කිරිබේරියදෙනිය කනත්ත	එම	වගාව	0	3	17	100
98	කිරිබේරිය දෙනිය	මා. දෙත් හෙන්ද්‍රික්	කුඹුර	5	1	3	50
99	කිරිබේරිය මිව්ට	එම	මිව්ට	1	0	32	20
100	කිරිබේරිය කුඹුර	කහවිටගේ පුචානිස් සහ තවත්	කුඹුර	8	0	7	50
101	කොන්කියාවත්ත	ම. ජේතානිස් සහ තවත්	වගාව	8	1	12	100
102	කොන්කියාගේන	ම. දෙත් කොර්නේලිස් සහ තවත්	එම	2	3	37	100
103	කන්දනේවත්ත	ක. කර්නිස් සහ තවත්	එම	3	2	1	100
104	ජමුගහ නොකොන් හුගහවත්ත	හිරිපිටිගේ සෙලන්අප්පු සහ තවත්	එම	5	2	0	100
105	අඵබෝගහවත්ත	ව. දෙත් අල්ලිස්අප්පුනාම් සහ තවත්	එම	11	2	0	100
106	වෙලවත්ත	ම. බබාඅප්පු සහ තවත්	එම	2	1	36	100
109	වැලිමිව්ට	ම. ගෝතිස්අප්පු සහ තවත්	මිව්ට	0	2	33	20
110	එම කුඹුර	ම. දෙත් ගෙනද්‍රික් සහ තවත්	කුඹුර	1	2	5	50
111	එම	ප. තෝමිස් සහ තවත්	එම	2	3	3	50
112	එම	කුරුප්පුගේ අගෝරිස් සහ තවත්	එම	1	1	23	50
113	ගමේවෙල කුඹුර	මඩපාතගේ දෙත් අල්ලිස්	එම	1	1	31	50
114	වැලිකුඹුර	එම	එම	3	3	36	50
122	හල්ගහදෙනිය	වී. ජේරෝනිස් ප්‍රෙරු	කුඹුර	1	1	31	50
123	පන්සලේවත්ත	මඩපාතගේ අගෝරිස්	වගාව	3	1	9	100
124	දවටගහවත්ත	වැ. දුවිත්අප්පු සහ තවත්	එම	4	0	10	100
129	බටදෙමගහවත්ත	එම දුවිත් සහ තවත්	කුඹුර	1	1	31	50
130	එම	එම	මිව්ට	1	0	34	20
131	බටදෙමගහවත්ත	එම මාග්‍රිස් සහ තවත්	එම	0	1	9	20
132	දෙල්ගහමිව්ට	එම බබාසිංකෝ සහ තවත්	එම	0	2	20	20
133	දෙල්ගහකුඹුර	එම අන්ද්‍රිස් සහ කෙනෙක්	කුඹුර	8	0	32	50
134	මීගහවත්ත	එම සෙලන් සහ තවත්	වගාව	5	2	19	100
135	දවටගහවත්ත	එම දුවිත් සහ තවත්	එම	1	3	23	100
136	පන්සලේවත්ත	ලබුගමගේ අරෝනිස් සහ කෙනෙක්	එම	0	2	38	100
137	බෝගහවත්ත	බුලන්සිංහලාගේ වාර්ල්ස් සහ තවත්	වගාව	6	0	20	00
139	හල්ගහදෙනිය	එම වාර්ල්ස් කුරේ සහ තවත්	දෙනිය	1	0	19	120
140	දොරකඩමිව්ට	වැදිප්පුලිආරච්චිගේ අන්ද්‍රිස් සහ තවත්	මිව්ට	1	3	0	20
141	තාගහවගුර කුඹුර	ක. රචනි තෙරුන්නාන්සේ	කුඹුර	3	3	7	50
142	තාගහවත්ත	ප. කරමානිස්අප්පු සහ කෙනෙක්	වගාව	4	0	26	100
143	දෙල්ගහලන්ද	සේවාරදුගේ සමරු	එම	1	0	30	100
145	විහාරේවත්ත	රචනා උන්නාන්සේ	එම	0	2	6	100
146	දෙල්මිව්ට කුඹුර	එම	කුඹුර	1	2	24	50
148	දෙමසේ කුඹුර	අතපත්තුගේ සිරෝනිස් සහ තවත්	එම	1	2	20	50
149	මුත්තෙට්ටුවේ කුඹුර	කුරුප්පුගේ සිත්තප්පු සහතවත්	එම	2	1	24	50
150	රදුගේකුඹුර නොකොන් වොට කුඹුර	අසරප්පුලි රදුගේ දිලෝ සහ තවත්	එම	0	3	22	50
151	—	මඩපාතගේ බබාප්පු සහ තවත්	එම	4	0	7	50
152	මිල්ලකුඹුර	එම බබාසිංකෝ සහ තවත්	එම	1	3	14	50
153	ගල්ලිත්දේකුඹුර	එම දෙත් අල්ලිස් සහ තවත්	එම	2	1	36	50
154	කහවගහවත්ත	මිපැලගේ ඉසෝහාම් සහ තවත්	වගාව	1	1	18	100
156	මුත්තෙට්ටුවේවත්ත	කුරුප්පුගේ පුත්වප්පු සහ තවත්	එම	0	3	33	100
157	මීගහවත්ත	ප. හෙන්විඅප්පු සහ තවත්	එම	0	2	18	100
159	පටකඩවත්ත	මඩපාතගේ දෙත් ගෙනද්‍රික් සහ තවත්	එම	5	1	3	100
161	පටකඩකුඹුර	එම බබාප්පු සහ තවත්	කුඹුර	5	3	1	50
162	අන්ද්‍රමුවේගහවත්ත	එම ජේතානිස්අප්පු සහ තවත්	වගාව	12	0	26	100

නො.	ඉඩමේ නම.	අයිතිකම් කීසන් නා.	අන්දම.	මහත. අ. රු. ප.	අක්කර සක මිල. රු.
163	රදගේවත්ත	රදගේ පොඩ්ඩා	වගාව	0 2 39	100
164	කහටගහකුඹුර	මඩපානගේ දෙය් අල්ලීස් සහ නවත්	කුඹුර	4 3 11	50
165	කහටගහමිව්ව	එම	මිව්ව	1 1 34	20
166	රදගේකුඹුර	එම තෙරිස්	කුඹුර	0 3 23	50

මෙම ඉඩම් ගැණ වැඩිදුර කාරණ සර්වේසර්පනර්ලන්තානසේගෙන්ද, විකිනීමේ කොන්දේසි ගැණ බස්නාහිර දිසාමේ වංශාධිපති ආණ්ඩුවේ ඒජන්තලන්තානසේගෙන්ද දැනගත්ව පුළුවන.

හැරැතර ලකුමානවත්තන්සේගේ ආඥාවලෙස,

ඩබ්ලිව්. ටී. වෙලර්,
වැඩබලන මහසෙක්‍රතාරිස් වමිහ.

No. 1,258, W. P.

Colonial Secretary's Office,
Colombo, October 24, 1901.

ON Monday, December 16, 1901, at 12 noon, the Assistant Government Agent for the Kalutara District will put up for sale or settlement, at his office in Kalutara, the under-mentioned portions of Crown Land, on the terms authorized by Government.

Preliminary plan 10,833. Village—Pimbura.

Lot.	Name of Land.	Name of Claimant.	Description.	Extent. A. R. P.	Upset Price per Acre. Rs.
9621	Kahatagaha or Tiruwana-godellekele	Crown	Chena	0 0 14	10
9622	Tiruwana-godella or Linda-boda-arawa	do.	do.	0 1 32	10
9623	Kahatagaha or Tiruwana-gododellawatta	do.	Garden	0 3 9	20
Preliminary plan 10,951. Village—Bellana.					
10121	Enderegedarakumbura-kamata	Crown	Threshing-floor	0 0 20	10
Situating in the Maha pattu north of the Pasdun korale east.					
Preliminary plan 10,895. Village—Hewessa.					
9923	Acharigewatta	Crown	Garden	0 0 22	200
9925	Acharigewattahena	do.	Chena	1 1 28	200
Preliminary plan 10,899. Village—Hewessa.					
9932	Itthagodaweladeniya	Crown	Paddy field	0 1 20	300
9933	Itthagodaweladeniyaowita or godella	do.	Garden	0 1 15	300
9934	Itthagodaweladeniya	do.	Deniya	0 1 3	300
Preliminary plan 10,909. Village—Hewessa.					
9971	Wisilahahena	Crown	Chena	1 2 31	1,500
9972	Do.	do.	do.	2 0 20	1,500
9973	Do.	do.	Forest	0 2 22	1,500
9974	Do.	do.	Chena	0 0 15	1,500
9975	Do.	do.	Forest	1 3 19	1,500
9976	Do.	do.	do.	0 0 16	1,500
9977	Do.	do.	Chena	0 3 2	1,500
Preliminary plan 10,958. Village—Hewessa.					
10150	Tamayangalakandahena	Crown	Chena and jungle	2 2 0	1,000
10151	Do.	do.	Chena	2 2 22	1,000
10152	Do.	do.	do.	2 1 3	1,000
10153	Do.	do.	do.	1 3 24	1,000
Situating in the Maha pattu south of Pasdun korale east.					
Preliminary plan 9,870. Village—Mahagama.					
6677	Ibanapitiyehena alias Mora-gahalanda	Crown	Scrub	0 2 28	100
Preliminary plan 11,082. Village—Thala Naragala.					
10641	Hirikumbura	Crown	Deniya	0 0 36	10
10642	Ittagalahena	do.	Low jungle	0 0 2	10
10643	Hirikumburapitakattiya	do.	Deniya	1 2 33	10
10644	Ittagalahenawaturana	do.	do.	0 0 2	10
10645	Hirikumburepitakattiya	do.	do.	0 0 22	10
Village—Opalla.					
10648 & 808	Alubogahalanda Opallakele	Crown	Jungle	1 3 22	25
Pinnagodage Manis Appu					
10649	Dorakadadeniya	Crown	Scrub	0 0 18	15
10650	Opallakele	do.	Deniya	0 0 31	10
10651	Do.	do.	Jungle	1 1 5	20
10652	Delgahawatta (Opallakele)	do.	do.	1 0 20	20
		do.	do.	2 0 36	20
Situating in the Gangaboda pattu of Pasdun korale east.					

Lot.	Name of Land.	Name of Claimant.	Description.	Extent.			Upset Price
				A.	R.	P.	per Acre. Rs.
		Preliminary plan 10,912.	Village—Dodangoda.				
9989	Pelengahawatta	Crown	Garden	0	0	32	40
9990	Pattigalalanda	do.	Jungle	28	1	30	30
9994	Do.	do.	do.	41	0	0	30
		Situating in the Iddagoda pattu of the Pasdun korale west.					
		Preliminary plan 10,868.	Village—Ingiriya.				
9795	Thegisgewatta	Crown	Garden	0	1	0	80
		Situating in the Udugaha pattu of Rayigam korale.					
		Preliminary plan 8,505.	Village—Raddegoda.				
6531	Duakumbura	Undugodage Babbu Rodrigo	Paddy field	1	2	25	50
V 486	Duapaulakattiya	Crown	Deniya	0	0	33	10
6532	Duapaulapitakumbura	Mestiyage Siddi Appu	Paddy field	2	0	15	50
6533	Duapaulapitaowita	Crown	Deniya	0	0	25	15
		Situating in the Munwattebage pattu of Rayigam korale.					
		Preliminary plan 7,556.	Village—Gamagoda.				
3518	Wedunbilyalanda	Crown	For reservation	28	3	30	—
		Village—Serupita.					
3519	Galigulluwita	Crown	Owita	0	1	0	10
3520	Galigulludeniya	do.	Deniya	0	2	30	10
		Village—Gamagoda.					
3521	Ambatotuwekele	Crown	For reservation	16	1	36	—
3522	Wedunbuliyawalanda	do.	do.	15	1	39	—
3523	Wattegedaralanda	do.	Jungle	5	2	11	25
3524	Ambatotuwekele	do.	do.	13	0	37	25
3525	Wattegedarakele	do.	do.	15	0	24	25
3526	Wattegedarawela	Ranasinge Arnolis Appu and another	Paddy field	9	1	30	100
3527½	Mahawela	Crown and Wira-sinha Paulu Silva and 2 two others of Kalamulla	do.	8	3	33	100
3530	Mahawilatuduwelanda	Crown	Jungle	8	2	22	30
3531	Mahawilaowita	do.	Owita	1	2	8	30
X 369	Mahawilawatta	Crown and Pallaka-arachchige Babi-chanhami	do.	0	1	3	10
3532	Do.	Pallaka-arachchige Babichanhami and others	Garden	0	0	31	15
3533	Do.	do.	do.	2	0	26	100
		Situating in the Kalutarabadda of the Kalutara totamune.					
		Preliminary plan 11,162.	Village—Alubomulla.				
11026	Potuwiliyaowitakottunna	Heirs of Ponnahenedige Arnold Dias	Field and owita	0	0	38	15
		Situating in the Thalpitibadda of the Panadure totamune.					

Further particulars respecting these lands may be obtained from the Surveyor-General, and respecting the conditions of sale from the Assistant Government Agent, Kalutara.

By His Excellency's command,
W. T. TAYLOR,
Acting Colonial Secretary.

No. 1,258, w. P.

විෂි 1901 ක්වූ මක්කෝබර් මස 24 වෙනි දින කොළඹ මහසෙක්‍රයාරිස්උත්තාන්සේගේ කන්කෝරුවෙදිස

කවර දිස්ත්‍රික්කේ ආණ්ඩුවේ උපළුපත්කරන්නාන්සේ විසින් මෙහි පහත සඳහන්වෙන ආණ්ඩුව සත්කක ඉඩම් ආණ්ඩුවේ නියෝගවල ප්‍රකාරයට විෂි 1901 ක්වූ දෙසැම්බර් මස 16 වෙනි දිනවූ සදුද දවල් 12ට කඩවර කඩවෙරයේදී වෙන්දේසි කර විකුනනට හෝ තීන්දුකරනට යෙදෙනවා ඇත.

නො.	ඉඩමේ නම.	අයිතිකම කිසිත්ත.	අත්දම.	අත්කරගත සාමාන්‍ය වටිනාකම.	
				අ. රු. ප.	රු.
9621	කහවගහ කොහොන් තීරු මානගොඩැල්ලකැල්ලේ	රජසත්කක	හේන	0	0 14 10
9622	තීරුවානගොඩැල්ල කොහොන් ලීදබොඩආරව	එම	එම	0	1 32 10
9623	කහවගහ කොහොන් තීරුවාන ගොඩැල්ලේවත්ත	එම	වගාව	0	3 9 20
		සිතියම 10,833. ගම—පිඹුර.			
		අත්කරගත සාමාන්‍ය වටිනාකම.			
10121	එබේරගෙදරකුඹුරෙකමන පිහිටා තිබෙන්නේ නැගෙනහිර පසදුක්කෝරලේ උතුරුමහපත්තුවේය.	රජසත්කක	කමත	0	0 20 10
		සිතියම 10,951. ගම—බෙල්ලක.			

නො.	ඉඩමේ නම.	අයිතියම නිසන්තා.	අත්දම.	අත්කරයක සාමාන්‍ය වර්තමානය.			
				මහත. අ. ර. ප.	රු.		
9923	ආචාර්යවන්ත	සිතියම 10,895. ගම—හෙවෙස්ස.	වගාව	0	0	22	200
9925	ආචාර්යවන්තගේන	රජසන්තක එම	ගේන	1	1	28	200
		සිතියම 10,899.					
9932	ඉත්තගොඩවෙලදෙහි	රජසන්තක	කුඹුර	0	1	20	300
9933	ඉත්තගොඩවෙලදෙහි ඔව්ව	එම	වගාව	0	1	15	300
9934	නොහොත් ගොඩැල්ල ඉත්තගොඩවෙලදෙහි	එම	දෙහි	0	1	3	300
		සිතියම 10,909.					
9971	විසිලහගේන	රජසන්තක	ගේන	1	2	31	1,500
9972	එම	එම	එම	2	0	20	1,500
9973	එම	එම	කැලේ	0	2	22	1,500
9974	එම	එම	ගේන	0	0	15	1,500
9975	එම	එම	කැලේ	1	3	19	1,500
9976	එම	එම	එම	0	0	16	1,500
9977	එම	එම	ගේන	0	3	2	1,500
		සිතියම 10,958.					
10150	තමාංගලකන්දගේන	රජසන්තක	ගේන සහ කැලේ	2	2	0	1,000
10151	එම	එම	ගේන	2	2	22	1,000
10152	එම	එම	එම	2	1	3	1,000
10153	එම	එම	එම	1	3	24	1,000
		පිහිටා තිබෙන්නේ නැගෙනහිර පස්දුන්නෝරලේ දකුණු මහපත්තුවේය.					
		සිතියම 9,870. ගම—මහගම.					
6677	ඉබන්සිව්ගේන නොහොත් මොරගහලන්ද	රජසන්තක	කොටකැලේ	0	2	28	100
		සිතියම 11,082. ගම—ඉහලකාරගල.					
10641	හිරිකුඹුර	රජසන්තක	දෙහි	0	0	36	10
10642	ඉත්තගොඩවෙලදෙහි	එම	පහන් කැලේ	0	0	2	10
10643	හිරිකුඹුරේපිටකවිස	එම	දෙහි	1	2	33	10
10644	ඉත්තගොඩවෙලදෙහි	එම	එම	0	0	2	10
10645	හිරිකුඹුරේපිටකවිස	එම	එම	0	0	22	10
		ගම—ඕපල්ල.					
10648	අලුබෝගහලන්ද	රජසන්තක	කැලේ	1	3	22	25
G 808	ඕපල්ලකැලේ	පිත්තගොඩගේ මානිස්සපු	කොට කැලේ	0	0	18	15
10649	දෙරකඩදෙහි	රජසන්තක	දෙහි	0	0	31	10
10650	ඕපල්ලකැලේ	එම	කැලේ	1	1	5	20
10651	එම	එම	එම	1	0	20	20
10652	දෙල්ගහවත්ත (ඕපල්ලකැලේ)	එම	එම	2	0	36	20
		පිහිටා තිබෙන්නේ නැගෙනහිර පස්දුන්නෝරලේ ගබඩාවත්තුවේය.					
		සිතියම 10,912. ගම—දෙඩාගොඩ.					
9989	පැලැන්ගහවත්ත	රජසන්තක	වගාව	0	0	32	40
9990	පෙරිවිගලන්ද	එම	කැලේ	28	1	30	30
9994	එම	එම	එම	41	0	0	30
		පිහිටා තිබෙන්නේ බස්නාහිර පස්දුන්නෝරලේ ඉද්දගොඩවත්තුවේය.					
		සිතියම 10,868. ගම—ඉංගිරි.					
9795	කේසිස්ගෙවත්ත	රජසන්තක	වගාව	0	1	0	80
		පිහිටා තිබෙන්නේ රයිගම්කෝරලේ උඩුගහපත්තුවේය.					
		සිතියම 8,505. ගම—රද්දගොඩ.					
6531	දුටුකුඹුර	උදුගොඩගේ බිබ්බු රුදිරිග	කුඹුර	1	2	25	50
V 486	දුටුපාදුලකවිස	රජසන්තක	දෙහි	0	0	33	10
6532	දුටුපාදුලපිටකුඹුර	මෙස්සියාගේ සිද්දිපු	කුඹුර	2	0	15	50
6533	දුටුපාදුලපිටකුඹුර	රජසන්තක	දෙහි	0	0	25	15
		පිහිටා තිබෙන්නේ රයිගම්කෝරලේ මුත්තවත්තුවේය.					
		සිතියම 7,556. ගම—ගමගොඩ.					
3518	වැදුම්පිලිගෙලන්ද	රජසන්තක	කොවිකිනියපු	28	3	30	—
		ගම—මේරුපිට.					
3519	ගල්ඉගුල්ලුඔව්ව	රජසන්තක	ඔව්ව	0	1	0	10
3520	ගල්ඉගුල්ලුදෙහි	එම	දෙහි	0	2	30	10
		ගම—ගමගොඩ.					
3521	අම්බොඩවෙලකැලේ	රජසන්තක	කොවිකිනියපු	16	1	36	—
3522	වැදුම්පිලිගෙලන්ද	එම	එම	15	1	39	—
3523	වත්තගෙදරලන්ද	එම	කැලේ	5	2	11	25
3524	අම්බොඩවෙලකැලේ	එම	එම	13	0	37	25
3525	වත්තගෙදරකැලේ	එම	එම	15	0	24	25
3526	වත්තගෙදරවෙල	රනසිංග අරනෝලිස්සපු					
3527‡	මහවෙල	සහ කෙනෙත් රජසන්තක සහ කලුමුල්ලේ පදිංචි වීරසිංහ පාදුල සිල්වා සහ තවත් දෙදෙනෙත්	කුඹුර	9	1	30	100
3530	මහවිලකුඹුරවෙලන්ද	රජසන්තක	එම	8	3	33	100
3531	මහවිලඔව්ව	එම	කැලේ	8	2	22	30
X 369	මහවිලවත්ත	රජසන්තක සහ පල්ලකආරච්චි ගේ බිබ්බත්තාමි	ඔව්ව	1	2	8	30
3532	එම	පල්ලකආරච්චිගේ බිබ්බත්තාමි	එම	0	1	3	10
3533	එම	සාමි සහ තවත්	වගාව	0	0	31	15
		එම	එම	2	0	26	100
		පිහිටා තිබෙන්නේ කලුකර කොටුවේ කලුකරබද්දේය.					

නො.	ඉඩමේ නම.	අයිතිකම් කීසන්නා.	අත්දම.	මහන. අ. රු. ප.	අක්කරයක සාමාන්‍ය වටිනාකම. රු.
11026	පොතුච්චිලිභිව්වකොව්වුන්න	සීනියම 11,162. ගම—අලුබෝමුල්ල. පොන්නහැන්කැද්දේ අර්නෝල් ඩයස්ගේ උරුමකරුයෝ	කුඹුර සහ භිව්ව	0 0 38	15

පිහිටා තිබෙන්නේ පානදුරකොටමුනේ නල්පිට්ටිද්දේය.
මෙම ඉඩම් ගැණ වැඩිදුර කාරණා සර්වේචර්ජනරාජ්‍යයෙන් අනුමැතියෙන් ලබාගෙන, එකිනිමේ කොන්දේසි ගැන කළුකර දීස් ජුස්තේ ආණ්ඩුවේ උපදේශනාලයෙන් අනුමැතිය ලබාගත් පිටිවෙයි.

ගරුකර උතුමානත්වයෙන් අනුමැතිය,
ඩබ්ලිව් ඩී. චේලර්,
වැඩබලන මහසෙක්‍රතාරීස් වමිස.

No. 259, W. P.

Colonial Secretary's Office,
Colombo, October 24, 1901.

ON Monday, December 9, 1901, at 12 noon, the Assistant Government Agent for the Kalutara District will put up for sale or settlement, at his office in Kalutara, the under-mentioned portions of Crown Land, on the terms authorized by Government.

Sixty-nine allotments of land situated in the Kumbuke pattu of the Rayigam korale of the Kalutara District. Preliminary plan 7,263. Village—Talagala.

Lot.	Name of Land.	Name of Claimant.	Description.	Extent.		Upset Price per Acre. Rs.
				A. R. P.	Rs.	
A 314	Yakahaluwekumbura	Murage Babappu and others	Paddy field	2	3 28	100
C 314	Do.	Heirs of Arachchige Babahami and others	do.	2	3 30	100
2442	Diyabaluwaladeniya	Murage Louis Sinno and others	do.	3	2 13	100
2445	Hikgahadeniya	Murage Babappu and others	do.	0	1 25	70
2446	Do.	do.	do.	0	1 25	70
2447	Do.	do.	do.	2	3 13	70
2448	Do.	do.	do.	0	2 11	70
2454	Ankutuwaladeniya	Murage Louis Sinno	Owita	2	0 26	100
D 314	Ankutuwalakumbura	Kuruppuachchige Nonohami and others	Paddy field	13	2 35	100
2464	Godaparagahawatta	Liyanage Nonohami	Garden	2	1 13	120
2465	Potukolaowita	Crown	Owita	0	0 29	15
2470	Kolainkumbura	Murage Peter Sinno and others	Partly owita and partly garden	1	1 14	50
2472	Dolagawakanatta or Dedin-gewatta	Nanamige Carolis	Garden	2	0 26	150
2473	Dolagawakanatta	Dedigamuwege Hendrick and others	do.	0	3 32	75
2476	Do.	Dedigamuwege Karamanis and others	do.	1	0 6	120
2477	Dorakadakumbura	Ameratunga-achchige Leisihami	Owita	1	2 22	40
2486	Dolagawakanatta	Heirs of Kuruppuachchige Siman	Garden	0	2 6	100
2487	Do.	Heirs of Murage Siman	do.	0	3 3	100
2490	Do.	Dedigamuwege Agris	do.	0	0 34	100
2492	Do.	Heirs of Dedigamuwege Telenis	do.	0	2 13	100
2493	Do.	Crown	Jungle	1	1 11	25
2494	Do.	Heirs of Godellege Joronis	Garden	0	1 5	80
2495	Do.	Crown	Jungle	0	0 19	10
2498	Do.	do.	do.	0	0 24	10
2499	Do.	do.	do.	0	0 16	10
2500	Do.	Murage Siman and another	Garden	1	0 31	100
2501	Do.	do.	do.	0	3 33	75
2502	Do.	Crown	Owita	0	1 4	10
2503	Do.	K. Nonohamy	Garden	0	3 18	75
2504	Do.	do.	do.	0	2 0	100
2505	Do.	K. Nonohamy and another	do.	0	1 24	80
2506	Do.	K. Babappu	do.	2	2 13	80
2507	Do.	K. Nonohami and others	do.	0	1 10	80
2508	Dolagawakanatta and Polagasmewatta	Heirs of Punchi Sinno	do.	0	3 26	80
2509	Do.	K. Nonohamy	do.	0	0 11	20
2510	Dolagawakanatta	Heirs of Kindelpitiyage Punchi-hami	do.	2	2 7	120
2511	Do.	Crown	Pillewa	0	0 6	10
2512	Dolagawaowita	Heirs of Kindelpitiyage Punchi-hami	Garden	0	0 15	25
2513	Do.	do.	do.	0	1 38	20
E 314	Pinliadde	The incumbent of the Uduwe temple	Paddy field	0	1 22	80
2514	Horagahakanatteowita	Embuldeniyage Bastian	Pillewa	0	1 2	15
F 314	Polagasmekumbura	Arachchige Babahami and others	Paddy field	11	2 21	120
2515	Polagasmayaowita	Crown	Owita	0	0 29	10
G 314	Pannilakumbura	K. Nonohami and others	Paddy field	18	2 36	100
2516	Do.	Kittanbahuge Bunjappu	do.	0	3 33	100

Lot.	Name of Land.	Name of Claimant.	Description.	Extent.			Upset Price
				A.	R.	P.	per Acre
							Rs.
2518	Pannilawatta	M. Anoris Appu	Garden	1	2	31	30
2520	Do.	do.	do.	0	2	0	20
2523	Horagahakanatta	Crown	Jungle	0	1	21	15
2524	Do.	K. Punchihami	Garden	0	0	11	35
2525	Do.	Heirs of Vitanage Lettohami	do.	2	3	13	75
2526	Do.	Kuruppuachchige Punchihami	do.	0	0	26	30
2527	Do.	do.	do.	0	0	10	20
2531	Hinwagurekumbura	Dedigamuwage Hendrick and another	Paddy field	1	0	7	100
2532	Do.	Murage Babahami and another	do.	1	2	32	100
2535	Aramanaketiyekele	Murage Babinchohami	Garden	1	1	1	120
2536	Do.	Crown	Owita	0	0	9	10
H 314	Manannawila	Heirs of Vitanage Lettohami and others	Paddy field	5	2	21	100
I 314	Do.	Heirs of D. Velunappu and others	do.	2	0	2	100
J 314	Adaviyekumbura	Heirs of D. Karanisappu and others	do.	5	0	30	100
K 314	Kerapotakumbura	Kuruppuachchige Tegis Appu and others	do.	7	2	29	100
L 314	Hinwagurekumbura	Heirs of K. Amarisappu and others	do.	3	0	9	100
M 314	Do.	Kanamige Don Carolis and others	do.	2	1	2	100
N 314	Hinwagurepillewa	Crown	Cleared owita	0	0	19	10
O 314	Radawalakotunnekumbura	Munagamage Dochchihami and others	Paddy field	21	1	20	100
2554	Pattiyewatteowita	Crown	Owita	0	0	15	10
2557	Pattiyewatta	Heirs of Murage Babilinchihami and another	Garden	1	1	37	150
2558	Do.	Heirs of Kuruppuachchige Amaris	do.	6	0	27	150
2559	Do.	Heirs of K. Samel Appu and others	do.	5	0	23	150
2560	Do.	Kuruppuachchige Babappu	do.	0	0	24	120

Further particulars respecting these lands may be obtained from the Surveyor-General, and respecting the conditions of sale from the Assistant Government Agent, Kalutara.

By His Excellency's command,
W. T. TAYLOR,
Acting Colonial Secretary.

No. 1,259, w. P.

වම් 1901 ක්වූ මක්කෝම්බු මස 24 වෙනි දින කොළඹ මහසෙනෙවරියාගේ කන්කෝරුමේදී.

කළුතර දිස්ත්‍රික්කේ ආණ්ඩුමේ උප එජන්තරුන්කාන්සේ විසින් මෙහි පහත සඳහන්වෙන ආණ්ඩුම සන්කක ඉඩම් ආණ්ඩුමේ නියෝගවලට ප්‍රකාරයට වම් 1901 ක්වූ දෙසැම්බර් මස 9 වෙනි දිනට සඳුදා දවල් 12ට කළුතර කම්මේරියේදී වෙන් දේශිකර විකුණනට හෝ නිවැරදිකරනට යෙදෙනවා ඇත.

කළුතර දිස්ත්‍රික්කේ රයිසමිකෝරමේ කුඹුණේ පන්තුවේ පිහිටා තිබෙන බිම්කැබලි 69ක්. ස්ඵර්ෂ 7,263. ගම—තලගල.

කො.	ඉඩමේ නම.	අයිතිකම් කියන්නා.	අන්දම.	මහත.	අක්කරයක සාමාන්‍ය වටිනාකම.	
				අ. රු. ප.	රු.	
A 314	සකාසලවෙකුමුර	මුරගේ බවප්පු සහ තවත්	කුමුර	2	3 28	100
C 314	එම	ආරච්චිගේ බොහාමිගේ උරුමක්කාරයෝ සහ තවත්	එම	2	3 30	100
2442	දිගවලුවලදෙහිය	මුරගේ ලුබ්ස්සිඤ්ඤා සහ තවත්	එම	3	2 13	100
2445	හික්ගහදෙහිය	මුරගේ බවප්පු සහ තවත්	එම	0	1 25	70
2446	එම	එම	එම	0	1 25	70
2447	එම	එම	එම	2	3 13	70
2448	එම	එම	එම	0	2 11	70
2454	ආකුටුවලදෙහිය	මුරගේ ලුබ්ස් සිඤ්ඤා	බිච්ච	2	0 26	100
D 314	ආකුටුවල කුමුර	කුරුප්පු ආච්චිගේ කෝකොහාමි සහ තවත්	කුමුර	13	2 35	100
2464	ගොවපරගහවත්ත	ලියනගේ කෝකොහාමි	වගාව	2	1 13	120
2465	පොතාකොල බිච්ච	රජසන්නක	බිච්ච	0	0 29	15
2470	කොලහිත් කුමුර	මුරගේ පිටර් සිඤ්ඤා සහ තවත්	කොටසක් බිච්ච සහ කොටසක් වගාව	1	1 14	50
2472	දෙලගාවකකන්න කොහොත් දිග්ගේ වත්ත	තනමිගේ කරෝලිස් දිග්ගමුවගේ හෙත්දිරිස් සහ තවත්	වගාව	2	0 26	150
2473	දෙලගාව කකන්න	දිග්ගමුවගේ කරමානිස් සහ තවත්	එම	0	3 32	75
9476	එම	දිග්ගමුවගේ කරමානිස් සහ තවත්	එම	1	0 6	120
2477	දෙරකඩකුමුර	අමරතුංගආච්චිගේ ලැයිසිහාමි	බිච්ච	1	2-22	40
2486	දෙලගාව කකන්න	කුරුප්පුආච්චිගේ සීමන්ගේ අයිතිකාරයෝ	වගාව	0	2 6	100
2487	එම	මුරගේ සීමන්ගේ උරුමක්කාරයෝ	එම	0	3 3	100
2490	එම	දිග්ගමුවගේ ආච්චිස්	එම	0	0 34	100
2492	එම	දිග්ගොමුවගේ බෙලේනිස්ගේ උරුමක්කාරයෝ	එම	0	2 13	100
2493	එම	රජසන්නක	කැලේ	1	1 11	25
2494	එම	ගොඩැල්ලගේ පොරෝනිස්ගේ උරුමක්කාරයෝ	වගාව	0	1 5	80

නො.	ඉඩමේ නම.	අයිතියකම් කියවන්නා.	අත්දම.	අත්කරගත සාමාන්‍ය වටිනාකම.	
				මහන.	රු. ප.
2495	දොලොව කනක්ක	රජසත්තක	කැලේ	0 0 19	10
2498	එම	එම	එම	0 0 24	10
2499	එම	එම	එම	0 0 16	10
2500	එම	මුරගේ සීමත් සහ කෙනෙක්	වගාව	1 0 31	100
2501	එම	එම	එම	0 3 33	75
2502	එම	රජසත්තක	ඔව්ව	0 1 4	10
2503	එම	කේ. තෝනොහාමි	වගාව	0 3 18	75
2404	එම	එම	එම	0 2 0	100
2505	එම	කේ. තෝනොහාමි සහ කෙනෙක්	එම	0 1 24	80
2506	එම	කේ. බබ්පු	එම	2 2 13	80
2507	එම	කේ. තෝනොහාමි සහ තවත්	එම	0 1 10	80
2508	දොලොව කනක්ක සහ පොලොවකම වත්ත	පුන්චිසිඤ්ඤාගේ උරුමක්කාරගේ	එම	0 3 26	80
2509	එම	කේ. තෝනොහාමි	එම	0 0 11	20
2510	දොලොවකනක්ක	කිදෙල්පිටියගේ පුන්චිහාමිගේ උරුමක්කාරගේ	එම	2 2 7	120
2511	එම	රජසත්තක	පිල්ලුව	0 0 6	10
2512	දොලොව ඔව්ව	කිදෙල්පිටියගේ පුන්චිහාමිගේ උරුමක්කාරගේ	එම	0 0 15	25
2513	එම	එම	එම	0 1 38	20
E 314	පිත්ලියද්ද	උඩුමේ පත්සලේ භාරකාරයා	කුඹුර	0 1 22	80
2514	භාරගතකනක්කෙ ඔව්ව	ඇඹුල්දෙනියගේ බස්නියන්	පිල්ලුව	0 1 2	15
F 314	පොලොවකම කුඹුර	ආරච්චියගේ බබ්හාමි සහ තවත්	කුඹුර	11 2 21	120
2515	පොලොවකම ඔව්ව	රජසත්තක	ඔව්ව	0 0 29	10
G 314	පත්තිලකුඹුර	කේ. තෝනොහාමි සහ තවත්	කුඹුර	18 2 36	100
2516	එම	කිත්තන්බාහුගේ බුන්ප්පු	එම	0 3 33	100
2518	පත්තිලවත්ත	ඇම්. අනෝරිස්අප්පු	වගාව	1 2 31	30
2520	එම	එම	එම	0 2 0	20
2523	භාරගතකනක්ක	රජසත්තක	කැලේ	0 1 21	15
2524	එම	කේ. පුන්චිහාමි	වගාව	0 0 11	35
2525	එම	විතානගේ ලෝනොහාමිගේ උරුමක්කාරගේ	එම	2 3 13	75
2526	එම	කුරුප්පුආච්චියගේ පුන්චිහාමි	එම	0 0 26	30
2527	එම	එම	එම	0 0 10	20
2531	හිත්වගුරෙකුඹුර	දුදියමුට්ගේ හෙත්දිරිස් සහ කෙනෙක්	කුඹුර	1 0 7	100
2532	එම	මුරගේ බබ්හාමි සහ කෙනෙක්	එම	1 2 32	100
2535	අරමනකැවියේකැලේ	මුරගේ බබ්හාමි සහ තවත්	වගාව	1 1 1	120
2536	එම	රජසත්තක	ඔව්ව	0 0 9	10
H 314	මානානපිල	විතානගේ ලෝනොහාමිගේ උරුමක්කාරගේ සහ තවත්	කුඹුර	5 2 21	100
I 314	එම	ඩී. වෙලුන්අප්පුගේ උරුමක්කාරගේ සහ තවත්	එම	2 0 2	100
J 314	අඹවිස කුඹුර	ඩී. කරමානිස්අප්පුගේ උරුමක්කාරගේ සහ තවත්	එම	5 0 30	100
K 314	කෙරපන කුඹුර	කුරුප්පුආච්චියගේ තේනිස්අප්පු සහ තවත්	එම	7 2 29	100
L 314	හිත්වගුරෙකුඹුර	කේ. අමාරිස්අප්පුගේ උරුමක්කාරගේ සහ තවත්	එම	3 0 9	100
M 314	එම	කනම්ඹගේ දොන් කරෝලිස් සහ තවත්	එම	2 1 2	100
N 314	හිත්වගුරෙ පිල්ලුව	රජසත්තක	එලිකරපු ඔව්ව	0 0 19	10
O 314	රුවලුකොටුන්කේ කුඹුර	මුතගමගේ දොච්චිහාමි සහ තවත්	කුඹුර	21 1 20	100
2554	පව්වියෙවත්තෙ ඔව්ව	රජසත්තක	ඔව්ව	0 0 15	10
2557	පව්වියෙවත්ත	මුරගේ බස්වත්තාමිගේ උරුමක්කාරගේ සහ තවත්	වගාව	1 1 37	150
2558	එම	කුරුප්පුආච්චියගේ අමාරිස්ගේ උරුමක්කාරගේ	එම	6 0 27	150
2559	එම	කේ. සාමෙල්අප්පුගේ උරුමක්කාරගේ සහ තවත්	එම	5 0 23	150
2560	එම	කුරුප්පුආච්චියගේ බබ්පු	එම	0 0 24	120

මෙම ඉඩම් ගැණ වැඩිදුර කාරණ සර්වේශ්වර්තරුල්ලන්තාන්සේගෙන්ද, විකිණීමේ කොන්දේසි ගැණ කලුකර දෙසෙනුක්කේ ආණ්ඩුවේ උපව්වත්තලන්තාන්සේගෙන්ද දැනගත්ට පුළුවන.

ගරුකර උකුමානත්වකන්සේගේ ආඥාවලෙස,
ඩබ්ලිව්. ටී. වෙලුර්,
වැඩබලන මහසෙනෙකාරිස් වමිස.

No. 1,260, w. P.

Colonial Secretary's Office,
Colombo, October 24, 1901.

ON Monday, December 16, 1901, at 12 noon, the Assistant Government Agent for the Kalutara District will put up for sale or settlement, at his office in Kalutara, the under-mentioned portions of Crown Land, on the terms authorized by Government.

Preliminary plan 11,149. Village—Yatadolawatta.

Lot.	Name of Land.	Name of Claimant.	Description.	Upset Price per Acre.	
				Extent.	Rs.
10961	Koratuwahanadeniya	Crown	Deniya	5 0 33	10
10962	Koratuwahanadeniyakumbura	do.	Paddy field	2 1 0	30

Lot.	Name of Land.	Name of Claimant.	Description.	Upset Price	
				Extent. A. R. P.	per Acre. Rs.
10963	Imbulahenapitakattia	Kumbalatarara-arachchige Siman Appuhami of Bopitiya and another	Paddy field	0 2 33	30
10964	Impulahenapitakattiadeniya	do.	Deniya	0 0 8	10
10965	Imbulahenapitakattia	do.	Paddy field	0 1 20	30
10966	Do.	do.	do.	0 0 4	30
10967	Do.	do.	do.	0 0 23	30
10968	Do.	do.	do.	0 0 1	30
10969	Do.	do.	do.	0 0 5	30
10970	Do.	do.	do.	0 3 13	30
10971	Wattehenadeniyakumbura	Crown	do.	1 1 4	30
10972	Wattahenadeniya	do.	Deniya	0 2 15	10
Preliminary plan 11,158. Village—Yatadolawatta.					
11007	Nehinnekandepauladeniya	Crown	Deniya	1 0 2	10
11008	Do.	do.	do.	0 0 22	10
11009	Do.	do.	do.	0 0 13	10
11010	Nihinnekandepaulakumbura	do.	Abandoned paddy field	0 2 25	10
11011	Nehinnekandepauladeniya	do.	Deniya	0 0 5	10
Situating in the Iddagoda pattu of Pasdun korale west.					
Preliminary plan 6,526. Village—Kewitiyagala.					
9901	Galliyaddekumbura	Crown.	Paddy field	1 3 17	10
Village—Ratmale.					
9902	Galliyaddekumbura	Crown	Paddy field	3 2 26	10
9904½	Nagoda <i>alias</i> Moragahaduwa	do.	Reservation for road	0 0 6	—
9905	Do.	do.	Jungle	4 0 20	20
Village—Kewitiyagala.					
9906	Moragahahenedeniya	Crown	Deniya	0 2 19	20
9907	Nagodahena <i>alias</i> Moragaha- duwa	Crown	Jungle	4 1 10	20
Situating in the Maha pattu south of Pasdun korale east.					

Further particulars respecting these lands may be obtained from the Surveyor-General, and respecting the conditions of sale from the Assistant Government Agent, Kalutara.

By His Excellency's command,
W. T. TAYLOR,
Acting Colonial Secretary.

No. 1,260, W. F.

වර්ෂ 1901 ජූනි මස 24 වෙනි දින කොළඹ මහසෙනෙවිවරයාගේ අණපිටිකරණයකට පත්වන ලද භූමි පිටපත්.

භූමි පිටපත් කෙරෙහි අදාළවන උපදේශනා සහ අනෙකුත් විධිවිධාන සඳහා අදාළවන භූමි පිටපත් සහ අනෙකුත් විධිවිධාන ප්‍රකාශනය වර්ෂ 1901 ජූනි මස 16 වෙනි දිනට පසුව සඳුදා දවස 12 වන දිනට පසුව වෙනම පිටපත් කොට තිබේ.

සියලුම 11,149. අයිතිකරු කිසිවක් නොමැත.

නො.	ගම.	භූමි මත.	අත්දම.	අත්කර ගත සාමාන්‍ය වටිනාකම.	
				අ. රු. ප.	රු.
10961	අටදොලවත්ත	කොරටුවෙහි පොදු පාර	දෙකිය	5 0 33	10
10962	එම	කොරටුවෙහි පොදු පාර	කුඹුර	2 1 0	30
අයිතිකරු කිසිවක් නොමැත. — ආවේණික පාරකරණය සඳහා අදාළවන භූමි පිටපත් සහ අනෙකුත් විධිවිධාන.					
10963	අටදොලවත්ත	ඉඹිලෙහි පොදු පාර	කුඹුර	0 2 33	30
10964	එම	ඉඹිලෙහි පොදු පාර	දෙකිය	0 0 8	10
10965	එම	ඉඹිලෙහි පොදු පාර	කුඹුර	0 1 20	30
10966	එම	එම	එම	0 0 4	30
10967	එම	එම	එම	0 0 23	30
10968	එම	එම	එම	0 0 1	30
10969	එම	එම	එම	0 0 5	30
10970	එම	එම	එම	0 3 13	30
අයිතිකරු කිසිවක් නොමැත. — රජයේ භූමි.					
10971	එම	වත්තෙහි පොදු පාර	එම	1 1 4	30
10972	එම	වත්තෙහි පොදු පාර	දෙකිය	0 2 15	10
සියලුම 11,158.					
11007	එම	නැගිටි පොදු පාර	එම	1 0 2	10
11008	එම	එම	එම	0 0 22	10
11009	එම	එම	එම	0 0 13	10
11010	එම	නැගිටි පොදු පාර	පුරාණ කුඹුර	0 2 25	10
11011	එම	නැගිටි පොදු පාර	දෙකිය	0 0 5	10

සියලුම භූමි පිටපත් වර්ෂ 1901 ජූනි මස 16 වෙනි දිනට පසුව සඳුදා දවස 12 වන දිනට පසුව වෙනම පිටපත් කොට තිබේ.

නො.	ගම.	ඉඩමේ නම.	අන්දම.	අක්කරයක සාමාන්‍ය වටිනාකම.	
				මහක. අ. රු. ප.	නාකම. රු.
		සිතියම 6,526.			
9901	කෙව්වියගල	ගල්ලියද්දෙකුඹුර	කුඹුර	1 3 17	10
9902	රත්මලේ	එම	එම	3 2 26	10
9904½	එම	නාගොඩ නොගොඩ මොරගහදුව	පාර නිසා නොවී		
			කුනක	0 0 6	—
9905	එම	එම	කැලේ	4 0 20	20
9906	කෙව්වියගල	මොරගහගේකෙදෙතියෙ	දෙතිය	0 2 19	20
9907	එම	නාගොඩගේක නොගොඩ මොරගහ දුව	කැලේ	4 1 10	20

පිහිටා තිබෙන්නේ නැගෙනහිර පස්දුන්කෝරලේ දකුණු මහපත්තුවෙය.

මෙම ඉඩම් ගැණ වැඩිදුර කාරණා සර්වේශ්වර්තනලේඛනවනාන්තරයෙන්ද, විකිනීමේ කොන්දේසි ගැණ කළුතර දිස්ත්‍රික්කේ ආණ්ඩුවේ උපවිජයාධිපතිවනාන්තරයෙන්ද දැනගන්ව පුවවන.

ගරුකර උතුමානත්වයන්සේගේ ආණ්ඩුලෙය,

ඩබ්ලිවු. ටී. චේලර්,
වැඩබලන මහකෙයුතුකාර්ය මණ්ඩලය.

No. 1,261, w. p.

Colonial Secretary's Office,
Colombo, October 29, 1901.

ON Friday, December 13, 1901, at 12 noon, the Hon. the Government Agent for the Western Province will put up for sale or settlement, at his office in Colombo, the under-mentioned portions of Crown Land, on the terms authorized by Government.

Seventy-five allotments of land situated in the Palle pattu of Hewagam korale of the Colombo District of the Western Province.

Preliminary plan 7,121. Situation—Palle pattu of Hewagam korale.
Village—Pitipana.

Lot.	Name of Land.	Name of Claimant.	Description.	Extent.		Upset Price per Acre. Rs.
				A.	R. P.	
284	Rosagahawatta	Bammunuachchige Karmanis and others	Old garden	7	3 6	100
285	Alubogahawatta	Bammunuachchige Don Carolis and another	do.	6	0 30	100
288	Millagahawatta	Bammunuachchige Telenis	do.	1	1 34	100
289	Alubogahawatta	Matarage Don Samel	do.	7	0 31	100
291	Dodankotuwekumburadeniya	Kattiriachchige Yahalis	Owita	0	1 38	20
292	Maragahawatta	Kattiriachchige Yahalis and others	Old garden	6	3 12	100
294	Do.	Kattiriachchige Yahalis	do.	0	2 36	100
295	Rosagahawatta	Kattiriachchige Tagis and others	do.	12	3 31	100
296	Do.	Kattiriachchi Tagis	do.	3	2 2	100
299	Do.	Kattiriachchige Agonis	do.	1	1 17	100
300	Do.	Kattiriachchige Allis and another	do.	3	1 38	100
301	Kandewalakumbura	Kattiriachchige Tagis	Paddy field	5	2 23	50
302	Do.	do.	do.	3	3 3	50
303	Kandewalaowita	Madapatage Henchi and others	do.	7	1 28	50
304	Hakurupitiyakumbura	Madapatage Mendis and another	do.	2	1 11	50
305	Puwakwatta	Madapatage Henchi Appu and others	Old garden.	20	3 23	100
306	Kandawalakumbura	Kuruppuge Hatan	Paddy field	0	3 25	50
307	Do.	do.	do.	0	0 26	50
308	Kahatagahalanda	Crown	Jungle	26	0 16	30
309	Do.	Gallegedarage Saran and others	Old garden	0	3 28	100
311	Galagawawatta	Kuruppuge Agris	do.	0	2 5	100
312	Do.	Patirige Konappu	do.	1	0 0	100
321	Millagahalanda	Crown	Jungle	12	1 10	30
323	Iriyagahakumbura	Matarage Joran and others	Paddy field	6	2 0	50
325	Do.	do.	do.	2	3 22	50
326	Merinnakottunuwakumbura	Kuruppuge Sinnappu and others	do.	7	0 18	50
327	Rosagahalandedeniya	do.	Deniya	0	2 10	50
330	Rosagahawatta	Kattiriachchige Sinchihami and others	Old garden	1	0 8	100
332	Dangahakumbura	do.	Paddy field	4	2 27	50
334	Agalagodellakumbura or Galwattakumbura	Gallegedarage Sinnappu and another	do.	1	3 25	50
335	Agalagodellakumbura	Gallegedarage Sinnappu and others	do.	8	1 27	50
336	Purankumbura	Kuruppuge Konappu and others	do.	3	3 38	50
337	Galawattakumbura	K. Tagis and others	do.	4	0 17	50

Lot.	Name of Land.	Name of Claimant	Description.	Extent		Upset Price
				A.	R. P.	per Acre. Rs.
338	Maharakandeowita	Madapatage Tagis	Owita	2	0 30	20
339	Do.	Madapatage Baba Appu and others	Paddy field	9	3 26	50
344	Kurukudewatta	Verumbulige Pinghamy	Old garden	1	3 21	100
346	Do.	Kattiriachchige Karnis	do.	1	3 6	100
347	Do.	Crown	Jungle	23	0 31	30
349	Kurukudekumbura	Kattiriachchige Sinnappu and others	Paddy field	7	1 35	50
350	Rosagahawatta	Kattiriachchige Tagis	Old garden	2	3 35	100
353	Galagawalanda or Dolahen-landa	Kattiriachchige Talanis	Garden	0	3 0	40
356	Hikdolakanatta	Kattiriachchige Sinnappu	Old garden	3	0 38	100
359	Do.	Yahanpatiarachchige Poloris	do.	2	0 30	100
361	Millagahawatta	Bammunuachchige Talanis	do.	2	1 12	100
364	Ketakegahawatta	Kattiriachchige Carolis	do.	3	2 12	100
365	Ketakegahalanda	do.	do.	2	3 17	100
366	Migahawatta	do.	do.	0	1 32	100
367	Do.	Kattiriachchige Carolis and others	do.	4	0 3	100
369	Do.	Kattiriachchige Samel	do.	1	1 24	100
370	Dangahakumbura	Kattiriachchige Andris and others	Paddy field	4	2 0	50
371	Do.	do.	do.	0	1 10	50
372	Yonwalakumbura	Matarage Konappu	do.	1	3 27	50
373	Yonwalaowita	do.	do.	1	2 1	50
374	Yonwalawanata	Crown	Jungle	0	1 17	30
375	Alubogahawatta	Matarage Pabilinchibamy	Old garden	3	0 26	100
376	Alubogahalanda	do.	do.	1	3 36	100
380	Dawatagahawatta	Bammunuachchige Pabilis and others	do.	17	2 23	100
382	Horamullakele	Bammunuachchige Don Carolis	Garden	1	2 27	40.
384	Do.	do.	Old Garden	0	0 26	100
388	Hikdolalanda	Kattiriachchige Sinnappu and another	Garden	2	0 17	40
390	Galagawahanawatta	Matarage Daniel and another	Old garden	1	1 14	100
391	Do.	Matarage Danan Appu	do.	2	0 28	100
396	Kellaketiyakumbura	Kattiriachchige Selan Appu and others	Paddy field	1	2 25	50
397	Maduruketiyaowita	do.	Owita	1	2 28	20
398	Mahanakandaowita	Madapatage Thagis and others	do.	0	3 39	20
404	Rawinedolahena	Crown	Jungle	24	1 33	30
408	Hatara-andadeniyakissiya	Kuruppuge Konappu	Paddy field	3	2 0	50
410	Rosawatta	Matarage Joran	Old garden	2	3 11	100
411	Rosagahawatta	Matarage Geris and others	do.	16	2 14	100
412	Rosagahaowita	do.	do.	1	0 19	100
413	—	Matarage Joran and others	Paddy field	1	2 25	50
415	Haldoladeniya	Crown	Deniya	0	1 28	20
427	Haldolakumbura	Matarage Jeeris and others	Paddy field	6	1 26	50
432	Etambagahalanda	Crown	Jungle	25	0 26	30
433	Kolainkumbura	Gallegedarage Appusanno and others	Paddy field	5	2 1	50

Further information respecting these lands may be obtained from the Surveyor-General, and respecting the conditions of sale from the Hon. the Government Agent, Western Province.

By His Excellency's command,

W. T. TAYLOR,
Acting Colonial Secretary.

No. 1,261, W. P.

විෂි 1901 ක්වූ ඔක්තෝබර් මස 29 වෙනි දින කොළඹ

මහසෙනෙවරුන්ගේ කන්තෝරුවේදී.

බස්නාහිර දිසාවේ වංශාධිපති ආණ්ඩුවේ ඒජන්තවරයාගේ විසින් මෙහි පහත සඳහන්වෙන ආණ්ඩුව සත්කයා ඉඩම් ආණ්ඩුවේ නියෝගවලට ප්‍රකාරයට විෂි 1901 ක්වූ දෙසැම්බර් මස 13 වෙනි දිනවූ සිකුරුදා දවල් 12ට කොළඹ කවුච්ටරි සේදි වෙන්දේසිකර විකුණනට නොහොත් නිත්‍යකර දෙන්නට යොදනවා ඇත.

බස්නාහිර දිසාවේ කොළඹ දිස්ත්‍රික්කේ භෞමිකමානවරුන් පල්ලේපත්තුවේ පිහිටාතිබෙන ඉම්කැබෙලි 100ක්.

සිතියම 7,121. පිහිටීම භෞමිකමානවරුන් පල්ලේපත්තුව. ගම—පිටිපහ.

නො.	ඉඩමේ නම.	අයිතිකම නියතයා.	අන්දම.	මහත.	අක්කර
				අ. රු. ප.	සහ මිල.
284	රෝසගහවත්ත	බමුණුආච්චියේ කර්මානිස් සහ තවත්	පරණ වතාව	7	3 6
285	අඵබෝගහවත්ත	එම දෙන්න කරෝලිස් සහ කොනෙත්	එම	6	0 30
288	මිල්ලගහවත්ත	එම කෙලේනිස්	එම	1	1 34
289	අඵබෝගහවත්ත	මාතරගේ දෙන්න සාමෙල්	එම	7	0 31
291	දොඩන්කොටුවකුඹුරේ මිටිට	කන්තරිආච්චියේ සහලිස්	ඉච්ච	0	1 38

නො.	ඉඩමේ නම.	අයිතිකම් කීයන්යා.	අන්දම.	මහත.		අක්කර සක මිල.
				අ.	රු.ප.	
292	මාරගහවත්ත	එම සහ තවත්	පරණ වගාව	6	3 12	100
294	එම	එම ගහලිය	එම	0	2 36	100
295	රෝසගහවත්ත	එම තේගිය සහ තවත්	එම	12	3 31	100
296	එම	එම තේගිය	එම	3	2 2	100
299	එම	කන්නිරිආච්චියේ අගෝනිය	එම	1	1 17	100
300	එම	එම අල්ලිය සහ කෙතෙක්	එම	3	1 38	100
301	කන්දේවෙලකුඹුර	එම තේගිය	කුඹුර	5	2 23	50
302	එම	එම	එම	3	3 3	50
303	කන්දේවෙලකුඹුර	මඩපානගේ තෙත්ති සහ තවත්	එම	7	1 28	50
304	හකුරුපිටියේකුඹුර	එම මැන්දිය සහ කෙතෙක්	එම	2	1 11	50
305	පුවත්තවත්ත	එම ගහනිආච්චිය සහ තවත්	පරණ වගාව	20	3 23	100
306	කන්දේවෙලකුඹුර	කුරුප්පගේ හටත්	කුඹුර	0	3 25	50
307	එම	එම	එම	0	0 26	50
308	කහටගහලන්ද	ආණ්ඩුව	කැලේ	26	0 16	30
309	එම	ගාල්ලේගෙදරගේ සරත් සහ තවත්	පරණ වගාව	0	3 28	100
311	ගලගාවාවත්ත	කුරුප්පගේ ආභිය	එම	0	2 5	100
312	එම	පන්නිරගේ කොංඤප්ප	එම	1	0 0	100
321	මිල්ලගහලන්ද	එම	එම	12	1 10	30
323	ඊරිගහකුඹුර	මාතරගේ ජේරත් සහ තවත්	කුඹුර	6	2 0	50
325	දත්තකුඹුර	එම	එම	2	3 22	50
326	මිරිඤ්ඤාප්පකුඹුර	කුරුප්පගේ සිංඤප්ප සහ තවත්	එම	7	0 18	50
327	රෝසගහලන්දේදෙහිය	එම	දෙහිය	0	2 10	50
330	රෝසගහවත්ත	එම	එම	1	0 8	100
332	දත්තකුඹුර	කන්නිරිආච්චියේ සිංචිහාමි සහ තවත්	කුඹුර	4	2 27	50
334	අගලගොඩැල්ලේකුඹුර කොහොත් ගලවත් තේකුඹුර	ගාල්ලේගෙදරගේ සිංඤප්ප සහ කෙතෙක්	එම	1	3 25	50
335	අගලගොඩැල්ලේකුඹුර	එම සහ තවත්	එම	8	1 27	50
336	පුරන්කුඹුර	කුරුප්පගේ කොංඤප්ප සහ තවත්	එම	3	3 38	50
337	ගලවත්තේකුඹුර	ක. තේගිය සහ තවත්	එම	4	0 17	50
338	මහරකන්දේභිච්චි	මඩපානගේ තේගිය	භිච්චි	2	0 30	20
339	එම	එම බඩාආප්ප සහ තවත්	කුඹුර	9	3 26	50
344	කුරුකුඹුවත්ත	වැරුම්බුලියේ පිත්තාමි	පරණ වගාව	1	3 21	100
346	එම	කන්නිරිආච්චියේ කරනිය	එම	1	3 6	100
347	එම	ආණ්ඩුව	කැලේ	23	0 31	30
349	කුරුකුඹුවත්ත	එම සිංඤප්ප සහ තවත්	කුඹුර	7	1 35	50
350	රෝසගහවත්ත	එම තේගිය	පරණ වගාව	2	3 35	100
353	ගලගොඩැල්ලේ කොහොත් දෙදරගේතේලන්ද	එම ගෙදරගේ	වගාව	0	3 0	40
356	හික්දෙලේලන්ද	එම සිංඤප්ප	පරණ වගාව	3	0 38	100
359	එම	ගහන්පන්නිරිආච්චියේ පොලොව්ව	එම	2	0 30	100
361	මිල්ලගහවත්ත	බමුකුඹුවත්තේ ගෙදරගේ	එම	2	1 12	100
364	කැටකැලගහවත්ත	කන්නිරිආච්චියේ කරෝලිය	එම	3	2 12	100
365	කැටකැලගහලන්ද	එම	එම	2	3 17	100
366	මිගහවත්ත	එම	එම	0	1 32	100
367	එම	එම සහ තවත්	එම	4	0 3	100
369	එම	එම සමෙල්	එම	1	1 24	100
370	දත්තකුඹුර	එම අන්දිය සහ තවත්	කුඹුර	4	2 0	50
371	එම	එම	එම	0	1 10	50
372	ගොන්වලකුඹුර	මාතරගේ කොංඤප්ප	එම	1	3 27	50
373	ගොන්වලභිච්චි	එම	එම	1	2 1	50
374	ගොන්වලවතාන	ආණ්ඩුව	කැලේ	0	1 17	30
375	අඵබෝගහවත්ත	මාතරගේ පබ්ලියන්හිහාමි	පරණ වගාව	3	0 26	100
376	අඵබෝගහලන්ද	එම	එම	1	3 36	100
380	දව්වගහවත්ත	බමුකුඹුවත්තේ පබ්ලියන් සහ තවත්	පරණ වගාව	17	2 23	100
382	එම	බ. දෙත් කරෝලිය	එම	1	2 27	40
384	එම	බ. දෙත් කරෝලිය	පරණ වගාව	0	0 26	100
388	එම	ක. සිංඤප්ප සහ කෙතෙක්	එම	2	0 17	40
390	ගලගොඩැල්ලේ	මාතරගේ දැනියේ සහ කෙතෙක්	එම	1	1 14	100
391	එම වත්ත	එම දකන්දප්ප	එම	2	0 28	100
396	කැලේලකැටියේකුඹුර	ක. සෙලන් සහ තවත්	කුඹුර	1	2 25	50
397	මදුරුකැටියේභිච්චි	එම	භිච්චි	1	2 28	20
398	මහකකන්දේභිච්චි	ම. තේගිය සහ තවත්	එම	0	3 39	20
404	එම	ආණ්ඩුව	කැලේ	24	1 33	30
408	එම	ක. කොඤප්ප	කුඹුර	3	2 0	50
410	රෝසවත්ත	මා. ජේරත්	පරණ වගාව	2	3 11	100
411	රෝසගහවත්ත	මා. ජේරත් සහ තවත්	එම	16	2 14	100
412	රෝසගහභිච්චි	එම	එම	1	0 19	100
413	—	මා. ජේරත් සහ තවත්	කුඹුර	1	2 25	50
415	හල්දෙලදෙහිය	ආණ්ඩුව	දෙහිය	0	1 28	20
427	හල්දෙලකුඹුර	මා. ජේරත් සහ තවත්	කුඹුර	6	1 26	50
432	අට්ඨගහලන්ද	ආණ්ඩුව	කැලේ	25	0 26	30
433	කොලේන්කුඹුර	ග. අප්පසිංඤා සහ තවත්	කුඹුර	5	2 1	50

මෙම ඉඩම් ගැණ වැඩිදුර කාරණා සර්වේචර්ජනරාජ්‍යකන්දේශයන්ද, විකිනීමේ කොන්දේසි ගැණ බස්නාහිර දිසාමේ වංශාචාර්ය ආණ්ඩුවේ ඒජන්තලන්දකන්දේශයන්ද දැනගත්ව පුළුවන.

ගරුකර උතුමානන්වහන්සේගේ ආඥාවලෙස,
බිබිල්ලු. පී. බේලර්,
වැඩබලන මහසෙකුකාරිය වර්ග.

LAND SALES IN THE CENTRAL PROVINCE.

No. 1,813, C. P.

Colonial Secretary's Office,
Colombo, October 17, 1901.

ON Wednesday, December 4, 1901, at 12 o'clock noon, the Hon. the Government Agent for the Central Province will put up to auction, at his office in Kandy, the under-mentioned portions of Crown Land, on the terms authorized by Government.

An allotment of land situated in the Udapalata division of the Kandy District of the Central Province.
Cadastral survey plan 6.

Lot.	Village	Name of Land.	Name of Claimant.	Description.	Extent. A. R. P.
X 1	Wallahagoda	Murutagahamalahanawatta	Nagalingam Pulle	Tea, covered with jungle	0 1 5

Upset price,—Rs. 25 per acre.

Further information respecting this land may be obtained from the Surveyor-General, and respecting the conditions of sale from the Hon. the Government Agent, Central Province, Kandy.

By His Excellency's command,
W. T. TAYLOR,
Acting Colonial Secretary.

No. 1,813, C. P.

වම් 1901 ක්වූ ඔක්තෝබර් මස 17 වෙනි දින කොළඹ මහසෙනසුනාධිපතිවරයාගේ කන්තෝරුවේදීය.

මධ්‍යම දිසාවේ ගෞරවනීයවූ ඒජන්තජනනාන්තේ විසින් මෙහි පහත සඳහන්වන ආණ්ඩුව සත්කම ඉඩම ආණ්ඩුවේ නියෝගවල ප්‍රකාරයට වම් 1901 ක්වූ දෙසැම්බර් මස 4 වෙනි වූදින දවල් 12කට මහනුවර කවරේදේදී වෙන්දේසිකර විකුණනුට යෙදෙනවා ඇත.

මධ්‍යම දිසාවේ මහනුවර පලාතේ උඩපලාත කොමිෂාසයේ පිහිටා තිබෙන බිම්කැබලි එකක්.
කැඩැස්වුල් සර්වේ ජලානේ කොමිෂරය 6. අයිතිකම කියන්නා—නාගලීන්ගම්පුල්ල.

නො.	ගම.	ඉඩමේ නම.	අන්දම.	අ. ර. ප.
X 1	වල්ලකොඩ	මුරුගහනුවුල්ලේනේවත්ත	කැලෑවත් ගැවසිගත්, හේ	0 1 5

අක්කරයක් රූපිගල් 25ගේ හිටි පවත්ගැනී විකුණනුට යෙදේ.

මේ ඉඩම ගැණ වැඩිදුර කාරණා සර්වේජර්වරයන්ගේ දැනගත හැකිවත් ඇර, මිනිනි මේ කොන්දේසි ගැණ තොරතුරු මධ්‍යම දිසාවේ ගෞරවනීයවූ ඒජන්තජනනාන්තේගේද දැනගත හැකිවේ.

ආරුහර උතුරුනේවත්තේගේ ආඥාව ලෙස,
ඩබ්ලිවු. ටී. ටේලර්,
වැඩබලන මහසෙනසුනාධිපතිවරයා.

No. 1,814, C. P.

Colonial Secretary's Office,
Colombo, October 19, 1901.

ON Wednesday, December 11, 1901, at 12 o'clock noon, the Assistant Government Agent for the Matale District will put up to auction, at his office in Matale, the under-mentioned portions of Crown Land, on the terms authorized by Government.

Preliminary plan 5,010.—Wagapanaha Pallesiya pattu of Matale north.
Claimant—Crown.

Lot.	Name of Land.	Village.	Name of Applicant.	Description.	Extent. A. R. P.	Upset Price per Acre. Rs.
13411	Weragodalahena	Embulamba	Kiri Banda, W. Banda, Nekalgedera Bandirala, and others	Low jungle (suitable for paddy cultivation)	2 0 10	10
13412	Edandakolayaya	Embulamba	Claimant—Crown. N.S.M.Kirihami Vedrala and others	do.	2 1 10	10
13413	Idapdukolaywewasmatahena	Embulamba	Claimant—Crown. H. Ranhami Mohotala, Punchirala, and others	do.	3 0 0	10
10616	Wewelyaya	Udugama	Preliminary plan 3,895.—Gampahasiya pattu of Matale south. Claimant—Crown. Mr. J. Russel Grant	Small mukalana	5 0 35	50

Preliminary plan 3,898.—Gampahasiya pattu of Matale south.
Claimant—Asari.

C 688	Kahatakumbura	Udugama	—	Kurakkan	0 3 0	30
D 688	Kahatakumbura	Udagama	Claimant—Appuhami and others.	do.	0 3 28	30
E 688	Do.	do.	—	Chena and abandoned coffee	0 1 27	30

Lot.	Name of Land.	Village.	Name of Applicant.	Description.	Extent		Upset Price per Acre. Rs.
					A.	R. P.	
T 715	Preliminary plan 4,155.—Kohonsiya pattu of Matale south. Claimant—M. Tikiri Kumarihami.			Suitable for paddy	0	1 17	50
	Preliminary plan 4,717.—Asgiri Pallesiya pattu of Matale south. Claimant—Crown.						
12595	Waratennawatta	Weliganwela	Don D. de Silva Appuhami	Cocanuts	0	2 13	40
12596	Waratennapillewa	do.	do.	Chena	0	3 15	40
12597	Hapukotuwehena	do.	do.	Jungle	4	2 17	40

Further information respecting these lands may be obtained from the Surveyor-General, and respecting the conditions of sale from the Assistant Government Agent, Matale.

By His Excellency's command,
W. T. TAYLOR,
Acting Colonial Secretary.

No. 1,814, C. P.

වම් 1901 ක්වූ ඔක්තෝබර් මස 19 වෙනි දින කොළඹ

මහසෙනෙට්ටුගේ ජනරාල්ගේ කන්දෙණියේ කන්දොරුවේදී.

මෙහි දිසාවේ මාතලේ උපළාත් කලාපයේ විසින් මෙහි පහත සඳහන් වූ ආශ්වාද සන්තක ඉඩම් ආශ්වාද වූ නියෝගවල ප්‍රකාරයට වම් 1901 ක්වූ දෙසැම්බර් මස 11 වෙනි දින වූ බදු දුර්වල 12 ව මාතලේ කවිවේරියේදී වෙන්දේසි කර විකුණන්නට යෙදෙනවා ඇත.

නො.	ඉඩමේ නම.	ඉල්ලීමකාරයා.	අන්දම.	අ. රු. ප.	රු.	
13411	වේරගොඩලේ සේන	කිරිඳි නඩා, ඩබ්ලිව්. ඩන්ඩා තුකන්ගෙරට ඩන්ඩා සහ තවත් අය	වි ගොසිතැනට සැලකෙන පුත්තී කැලේ	2	0 10	10
13412	ඒදන්ඩ කොටුසාය	ඇන්. ඩී. ඇම්. කිරිහාමි වෙ. දරුල සහ තවත් අය	එම	2	1 10	10
13413	ඒදඹුකොටුව වූ මන්දේ සේන	ඉස් එම්. ඒ. රංහාමි මොහොමි බාල පුත්තීරු සහ තවත් අය	එම	3	0 0	10
10616	සිතියම 3,895. වේවැල්සාය	මාතලේ දකුණු පලාතේ ගම්පහ සිට පත්තුවේ. ඒ. රසල් ග්‍රැන්ට්ටු නැතහොත් පොඩි මුනරාන	ගම—උඩුගම.	5	0 35	30
C 688	කහට කුඹුර	සිතියම 3,898. ගම—උඩුගොම. අයිතිකම් කියවන්නා—අසරි.	කුරහන් සේන	0	3 0	30
D 688	එම	අයිතිකම් කියවන්නා—අස්පුකාමි සහ තවත් අය.	කුරහන් සේන	0	3 28	30
E 688	එම	—	සේන සහ ඉස්සර කෝපි වව්වැටිවෙහ වත්ත	0	1 27	30

Lot.	Name of Land.	Village.	Name of Applicant.	Description.	Extent	Upset Price per Acre. Rs.	
T 715	සිතියම 4,155. මාතලේ දකුණු පලාතේ කොහොන්සිය පත්තුව. ගම—මිම්පිල්ල. අයිතිකම් කියවන්නා—ඇම්. විකිරිකුමාරිහාමි.			වි ගොසිතැනට සැලකෙන ඉඩම	0	1 17	50
	සිතියම 4,717. මාතලේ දකුණු පලාතේ අස්සරි පල්ලේසියෙන් පත්තුවේ. ගම—වැලිගම.						
12595	වරකැන්දේවත්ත	දෙත් ඩී. ඩී. සිල්වා අස්පුකාමි	පොල්වවා තිබෙනවත්ත	0	2 13	40	
12596	වරකැන්දේපිල්ලුව	එම	සේන	0	3 15	40	
12597	ගපුකොටුවේ සේන	එම	කැලාවීම	4	2 17	40	

මෙම ඉඩම් ගැණ වැඩිදුර කාරණා සර්වේයර්ජනරාල්ගේ කන්දෙණියේදී, විකිණීමේ කොන්දේසි ගැන මාතලේ දිස්ත්‍රික්කේ උපළාත් කලාපයේ කන්දෙණියේ දැනගන්නට පුළුවන.

ගරුකර උතුමානන්වකන්දේ ආශ්වාද ලෙස,
ඩබ්ලිව්. ඩී. ටේලර්,
වැඩබලන මහසෙනෙට්ටුගේ.

No. 1,815, C. P.

Colonial Secretary's Office,
Colombo, October 21, 1901.

ON Wednesday, December 11, 1901, at 12 noon, the Assistant Government Agent for the Nuwara Eliya District will put up for sale or settlement, at his office in Nuwara Eliya, the under-mentioned portions of Crown Land, on the terms authorized by Government.

Six allotments of land situated in the Kotmale division of the Nuwara Eliya District of the Central Province

Lot.	Name of Land.	Name of Applicant.	Description.	Extent.		Upset Price per Acre. Rs.
				A.	R. P.	
13285	Veralugahahena	Dimbulagedara Mudalihami	Cardamom garden	0	2 37	
13286	Do.	do.	Sweet potatoes only	0	0 12	
13287	Do.	do.	Patana	0	1 0	
13288	Veralugahadeniya	do.	Paddy field	0	2 29	
13289	Veralugahahena	do.	Patana	0	2 32	
13290	Do.	do.	Patana and a little jungle	0	0 38	

Upset price,—Rs. 20 per acre.

Further information respecting these lands may be obtained from the Surveyor-General, and respecting the conditions of sale from the Assistant Government Agent, Nuwara Eliya.

By His Excellency's command,
W. T. TAYLOR,
Acting Colonial Secretary.

No. 1,815, C. P.

විෂි 1901 ක්වු මණ්කෝමිට්ටු මස 21 වෙනි දින කොළඹ මහසෙනෙවුකාරිසලාන්කාන්සේයේ කන්කෝරුවේදීය.

සීමා දිසාවේ නුවරඑළියේ උපළච්ඡන්දාඋත්තාන්සේ විසින් මෙහි පහත සඳහන්වෙන ආණ්ඩුව සත්කම ඉඩම් ආණ්ඩුවේ නියෝගවල ප්‍රකාරයට විෂි 1901 ක්වු දෙසැම්බර් මස 11 වෙනි දිනවූ බදාදා දවල් 12ට නුවරඑළියේ කම්මේරියේදී වෙන්දේසිකර විකුණන්නට යෙදෙනවා ඇත.

මෙහිම දිසාවේ නුවරඑළිය පලාතේ කොත්මලේ කො:විඩාසයේ පිහිටා තිබෙන බිම්කැබෙලි 6. සිතියම 4,952. ගම—තරන්ගල.

නො.	ඉඩමේ නම.	ඉල්ලුම්කාරයා.	අත්දම.	මහත.
				අ. රු. ප.
13285	වෙරලුගහසේන	දිවුල්ගෙදර වුදලියාමි	එකසෑ වන්ත	0 2 37
13286	එම	එම	බහලුවො තිනිම	0 0 12
13287	එම	එම	පහත	0 1 0
13288	වෙරලුගහදෙණිය	එම	කුමුර	0 2 29
13289	වෙරලුගහසේන	එම	පහත	0 2 32
13290	එම	එම	පහත සහ කැලාව	0 0 38

අත්කරගත් රුපියල් 20 ගතවේ තක්සේරුකර තිබේ.

මෙම ඉඩම් ගැන මැහිදුර කාරනා සර්වේචර්ජනරලිඋත්තාන්සේගෙන්ද, මිනිනිමේ කොන්දේසි ගැන නුවරඑළියේ උපළච්ඡන්දාඋත්තාන්සේගෙන්ද දැනගත හැකිය.

ගරුකර උතුමානන්වරාන්සේගේ ආඥාවලෙස,

ඩබ්ලිවු. ටී. මේලර්,
වැඩබලන මහසෙනෙවුකාරිස වහරි.

No. 1,816, C. P.

Colonial Secretary's Office,
Colombo, October 21, 1901.

ON Wednesday, December 11, 1901, at 12 noon, the Assistant Government Agent for the Nuwara Eliya District will put up to auction, at his office in Nuwara Eliya, the under-mentioned portions of Crown Land, on the terms authorized by Government.

Five allotments of land situated in the Uda Hewaheta division of the Nuwara Eliya District of the Central Province.

Lot.	Name of Land.	Preliminary plan 5,003. Village—Metibembiya.	Name of Applicant.	Description.	Extent.
					A. R. P.
13402	Nugadandahenakumbura	Idamagedara Ukkurala		Paddy	1 0 4
Upset price,—Rs. 15 per acre.					
13403	Godegomuwakele	Preliminary plan 5,005. Village—Manakola.	Appu	Scrub jungle suitable for paddy	1 0 32
13404	Godegomuwapatana	Rateyake Mudianselage Kirihami		Patana suitable for chenas	1 0 21
Upset price,—Rs. 10 per acre.					
13405	Galpatiyahena	Preliminary plan 5,006. Village—Idampitiya.	Puwakgollagedara Ukkurala	Chena about 6 years old	0 2 26
Upset price,—Rs. 10 per acre.					
13407	Narankotuwahena	Preliminary plan 5,008. Village—Katayapatana.	Alutgedara Appuhami	Chena two years old	1 3 28
Upset price,—Rs. 10 per acre.					

Further information respecting these lands may be obtained from the Surveyor-General, and respecting the conditions of sale from the Assistant Government Agent, Nuwara Eliya.

By His Excellency's command,

W. T. TAYLOR,
Acting Colonial Secretary.

No. 1,816, C. P.

විෂි 1901 ක්වු මණ්කෝමිට්ටු මස 21 වෙනි දින කොළඹ මහසෙනෙවුකාරිසලාන්කාන්සේයේ කන්කෝරුවේදීය.

සීමා දිසාවේ නුවරඑළියේ උපළච්ඡන්දාඋත්තාන්සේ විසින් මෙහි පහත සඳහන්වෙන ආණ්ඩුව සත්කම ඉඩම් ආණ්ඩුවේ නියෝගවල ප්‍රකාරයට විෂි 1901 ක්වු දෙසැම්බර් මස 11 වෙනි දිනවූ බදාදා දවල් 12ට නුවරඑළියේ කම්මේරියේදී වෙන්දේසිකර විකුණන්නට යෙදෙනවා ඇත.

මෙහිම දිසාවේ නුවරඑළිය පලාතේ උඩහේවාහැවේ කො:විඩාසයේ පිහිටා තිබෙන බිම්කැබෙලි 5. සිතියම 5,003. ගම—මැරිබිඹිය.

නො.	ඉඩමේ නම.	ඉල්ලුම්කාරයා.	අත්දම.	මහත.
				අ. රු. ප.
13402	නුගදන්ඩේසේන	ඉඩමේගෙදර උක්කුවා	කුමුර	1 0 4
අත්කරගත් තක්සේරුකර තිබෙන්නේ රු. 15.				
13403	ගොඩගොවුවකැලේ	අජපු	පලුරැසිහි කැලේ	1 0 32
13404	ගොඩගවුච්චපහත	රත්තාසකවුදියන්සේලාගේ තිරි ගාමි	කුමුරකට කැසේ	1 0 21
අත්කරගත් රුපියල් 10 තක්සේරුකර තිබේ.				
13405	ගාල්පිටියේසේන	සිතියම 5,006. ගම—ඉඩම්පිටිය.	අවුරුදු 6 වසකැසි සේන	0 2 26
අත්කරගත් තක්සේරුකර තිබෙන්නේ රුපියල් 10.				

කො. 900 කම. ඉඩමේ නම. ඉල්ලුම්කාරයා. අත්දම. මහත. අ. රු. ප.

13407 කාරක්කොටුවේ භූමිකම 5,008. කම—කැටපතක. අවුරුදු 2 වැස සේන 1 3 28
 අක්කරයක් රුපියල් 10 ගනනේ කැපවීමකට නිමි.
 මේ ඉඩමකට වැඩිදුර කාරකා සර්වේයර්ස් හරහා ලැබුණු භූමිකමේ කොන්දේසි ගැන හුවර
 එලියේ උපදේශන ලබාගත හැකිය.

හරුහර උතුමානවකන්සේගේ ආඥාවලස,
 ඩබ්ල්. ටී. ටේලර්,
 වැඩබලන මහසෙක්කාරස් එම්.ස.

No. 1,817, C. P. Colonial Secretary's Office,
 Colombo, October 21, 1901.

ON Wednesday, December 18, 1901, at 12 o'clock noon, the Hon. the Government Agent for the Central Province will put up to auction, at his office in Kandy, the under-mentioned portion of Crown Land, on the terms authorized by Government.

An allotment of land situated in the Dumbara division of the Kandy District of the Central Province.

Lot.	Village.	Preliminary plan 2,426.	Description.	Extent.
		Name of Land.		A. R. P.
7806	Kalugala	Kirimetiyaehena	Chena	5 2 33

Upset price,—Rs. 10 per acre.

Further information respecting this land may be obtained from the Surveyor-General, and respecting the conditions of sale from the Hon. the Government Agent, Central Province.

By His Excellency's command,
 W. T. TAYLOR,
 Acting Colonial Secretary.

No. 1,817, C. P. වමි 1901 කවු මන්තෝබර් මස 21 වෙනි දින කොළඹ මහසෙක්කාරස් උත්තාන්සේගේ කන්තෝරුවේදී.

මධ්‍යම දිසාවේ ගෞරවනීය ජප්තනලක්ෂණයක් විසින් ලේඛිත පහත සඳහන්වන ආණ්ඩුව සන්තක ඉඩමක් ආණ්ඩුවේ නියෝගවලට ප්‍රකාරයට වමි 1901 කවු දෙසැම්බර් මස 18 වෙනි වූදින දවල් 12ට මහනුවර කවි වෙරියේදී වෙන්දේසි කර විකුණනු ලබන බවට අය.

මධ්‍යම දිසාවේ මහනුවර පලාතේ දුම්බර කොට්ඨාසයේ පිහිටා තිබෙන කිරිමිතියාහේන එකක්.

සිතියම 2,426.

කො.	මම.	ඉඩමේ නම.	අත්දම.	මහත. අ. රු. ප.
7806	කළුගල	කිරිමිතියාහේන	චෙන	5 2 33

අක්කරයක් රුපියල් 10 කට පවත්වානු නිකුත් කිරීමට යෙදේ.
 මේ ඉඩම ගැන වැඩිදුර කාරණා සර්වේයර්ස් හරහා ලැබුණු භූමිකමේ කොන්දේසි ගැන කොරතුරු මධ්‍යම දිසාවේ ගෞරවනීය ජප්තනලක්ෂණයෙන් දැනගත හැකිය.

හරුහර උතුමානවකන්සේගේ ආඥාවලස,
 ඩබ්ල්. ටී. ටේලර්,
 වැඩබලන මහසෙක්කාරස් එම්.ස.

No. 1,818, C. P. Colonial Secretary's Office,
 Colombo, October 22, 1901.

ON Wednesday, December 11, 1901, and following days, at Nuwara Eliya, the Assistant Government Agent for the Nuwara Eliya District will put up to auction, at his office in Nuwara Eliya, the under-mentioned portions of Crown Land, on the terms authorized by Government.

Seven allotments of land situated in the Uda Hewaheta division of the Nuwara Eliya District of the Central Province.

Preliminary plan 4,848. Village—Wellagiriya.

Lot.	Name of Land.	Name of Applicant.	Description.	Extent.
				A. R. P.
12979	Gokatugahamaditta	Ottenegedera Appuhamy and Pallegedara Appuhamy of Wellagiriya	Patana	2 1 22

Upset price,—Rs. 20 per acre.

Preliminary plan 3,327. Village—Agappala.

9303	Hirangalabedda	—	Forest	6 3 17
9304	Dimbulgahapatana	—	Chena	2 3 29
9305	Do.	—	Chena and jungle	7 3 25
9307	Nabekumbura	—	Paddy field, now partly overgrown with lantana	0 0 36
9308	Do.	—	Chena	0 0 37
9309	Otalawabedda	—	Forest	8 3 38

Upset price,—Rs. 10 per acre.

Further information respecting these lands may be obtained from the Surveyor-General, and respecting the conditions of sale from the Assistant Government Agent, Nuwara Eliya.

By His Excellency's command,
 W. T. TAYLOR,
 Acting Colonial Secretary.

No. 1,818, C. P.

වම් 1901 ක්වු මන්තෝව්වු මස 22 වෙනි දින කොළඹ මහසෙක්කාරිස්ථලන්තාන්සේසේ කන්තෝරුවේදී.

මෙම දිසාවේ නුවරඑළියේ උපඵ්ඵන්තලන්තාන්සේ විසින් මෙහි පහත සඳහන්වෙන ආණ්ඩුව සන්තක ඉඩම් ආණ්ඩුවේ නියෝගවල ප්‍රකාරයට වම් 1901 ක්වු දෙසැම්බ්‍ර මස 11 වෙනිදා ඊටපසු දිනවලත් දවල් 12ව නුවරඑළියේ කවිවේරියේදී වෙන්දේසිකර විකුණන්නට යෙදෙනවා ඇත.

මෙම දිසාවේ නුවරඑළිය පලාතේ උඩතේවාතුවේ කොට්ඨාසයේ පිහිටා තිබෙන බිම්කැබෙලි 7ක්.

නො.	ඉඩමේ නම.	සිතියම 4,848. ගම—වැල්ලගිරිය.	ඉල්ලුම්කාරයා.	අන්දම.	මහස. අ. රු. ප.
12979	ගොකඩුගහවෙහිවට	වැල්ලගිරියේ වන්තනගෙදර අප්පුනාම් සහ පල්ලේ ගෙදර අප්පුනාම් පහත			2 1 22
අක්කරයක් රූපියල් 20 ගහනේ තක්සේරුකර තිබේ.					
9303	කිරිගලවැද්ද	සිතියම 3,327. ගම—අගප්පල.		කැලේ	6 3 17
9304	දිවුල්ගහපහත			හේන	2 3 29
9305	එම			හේන සහ කැලේ	7 3 25
9307	තාච්චිකුඹුර			කුඹුර, හිගුරුකැලේ වැව් තිබෙනවා	0 0 36
9308	එම			හේන	0 0 37
9309	මිහලාවේවැද්ද			කැලේ	8 3 38

අක්කරයක් රූපියල් 10 ගහනේ තක්සේරුකර තිබේ.

මෙම ඉඩම් ගැන වැඩිදුර කාරණා සර්වේසර් ජනරාල් උන්තාන්සේගෙන්ද, විකිනීමේ කොන්දේසි නුවර එළියේ උපඵ්ඵන්තලන්තාන්සේගෙන්ද දැනගතහැක.

ගරුකර උතුමානන්වකන්සේසේ ආඥාවලෙස,
බිච්ඡු. පී. චේලර්,
වැඩබලන මහසෙක්කාරිස් වමිහ.

No. 1,819, C. P.

Colonial Secretary's Office,
Colombo, October 23, 1901.

ON Wednesday, December 11, 1901, and following days, at 12 noon, the Assistant Government Agent for the Nuwara Eliya District will put up to auction, at his office in Nuwara Eliya, the under-mentioned portions of Crown Land, on the terms authorized by Government.

Three allotments of land situated in the Walapane division of the Nuwara Eliya District of the Central Province.

Preliminary plan 5,002. Village—Galkettiwela.

Lot.	Name of Land.	Name of Applicant.	Description.	Extent. A. R. P.
13401	Dodangollahena	Medagedara Kiriwantha	Chena three years old	1 0 12
Preliminary plan 5,000. Village—Kalaganwatta.				
13398	Neerawiyakele	Medagedara Kiriwantha	Low jungle	1 0 12
13399	Neerawiyaulpotta	do.	Open land suitable for paddy	0 2 30

Upset price,—Rs. 10 per acre.

Further information respecting these lands may be obtained from the Surveyor-General, and respecting the conditions of sale from the Assistant Government Agent, Nuwara Eliya.

By His Excellency's command,
W. T. TAYLOR,
Acting Colonial Secretary.

No. 1,819, C. P.

වම් 1901 ක්වු මන්තෝවර් මස 23 වෙනි දින කොළඹ මහසෙක්කාරිස්ථලන්තාන්සේසේ කන්තෝරුවේදී.

මෙම දිසාවේ නුවරඑළියේ ඵ්ඵන්තලන්තාන්සේ විසින් මෙහි පහත සඳහන්වෙන ආණ්ඩුව සන්තක ඉඩම් ආණ්ඩුවේ නියෝගවල ප්‍රකාරයට වම් 1901 ක්වු දෙසැම්බ්‍ර මස 11 වෙනි දින සහ ඊටපසු දවස්වල නුවර එළියේ කවිවේරියේදී වෙන්දේසිකර විකුණන්නට යෙදෙනවා ඇත.

මෙම දිසාවේ නුවරඑළිය පලාතේ වලපනේ කොට්ඨාසයේ පිහිටා තිබෙන බිම්කැබෙලි 3ක්.

නො.	ඉඩමේ නම.	සිතියම 5,002. ගම—නල්කැපිවල.	ඉල්ලුම්කාරයා.	අන්දම.	මහස. අ. රු. ප.
13401	දෙවනගොල්ලේහේන	වැදගෙදර කිරිවත්තේ		අවුරුදු 3ක් වසසැති හේන	1 0 12
සිතියම 5,000. ගම—කලගන්වත්ත.					
13398	නිරවිනකැලේ	වැදගෙදර කිරිවත්තේ		කැලේ	1 0 12
13399	නිරවිනඋල්පහ	එම		එළිමහන, කුඹුරුවලට සැහේ	0 2 30

අක්කරයක් රූපියල් 10 ගහනේ තක්සේරුකර තිබේ.

මෙම ඉඩම් ගැන වැඩිදුර කාරණා සර්වේසර් ජනරාල් උන්තාන්සේගෙන්ද, විකිනීමේ කොන්දේසි නුවර එළියේ ඵ්ඵන්තලන්තාන්සේගෙන්ද දැනගතහැක.

ගරුකර උතුමානන්වකන්සේසේ ආඥාවලෙස,
බිච්ඡු. පී. චේලර්,
වැඩබලන මහසෙක්කාරිස් වමිහ.

LAND SALES IN THE NORTHERN PROVINCE.

No. 363, N. P.

Colonial Secretary's Office,
Colombo, October 19, 1901.

ON Thursday, December 12, 1901, at 12 noon, the Assistant Government Agent for the Mullaitivu District will put up to auction, at his office in Vavuniya, the under-mentioned portions of Crown Land, on the terms authorized by Government.

Seventy-one allotments of land situated in the Vavuniya north and south divisions of the Mullaitivu District of the Northern Province.

Preliminary plan 1,324. Applicant—Nil. Claimant—Crown.			
Lot.	Village.	Description.	Extent. A. R. P.
4505	Mamadu	Jungle	1 0 25
4506	Do.	do.	1 1 7
4507	Do.	do.	0 3 35
4508	Do.	do.	0 3 37
4513	Do.	do.	1 0 12
4514	Do.	do.	0 3 21
4517	Do.	do.	1 3 11
4518	Do.	do.	1 3 15
4519	Do.	do.	1 3 22
4520	Do.	do.	1 3 21
4527	Do.	do.	5 2 26
4528	Do.	do.	1 3 26
4529	Do.	do.	2 0 0
4530	Do.	do.	1 3 17
4531	Do.	do.	1 0 22
4532	Do.	do.	1 0 13
4533	Do.	do.	1 3 10
4534	Do.	do.	2 1 0
4535	Do.	do.	0 1 35
4536	Do.	do.	1 3 12
4537	Do.	do.	2 0 3
4538	Do.	do.	2 0 0
4539	Do.	do.	1 3 35
4540	Do.	do.	1 3 27
4541	Do.	do.	2 0 0
4542	Do.	do.	1 2 18
4543	Do.	do.	1 0 37
4544	Do.	do.	0 2 36
4545	Do.	do.	0 3 2
4546	Do.	do.	1 0 13
4547	Do.	do.	1 1 24
4548	Do.	do.	1 1 37
4549	Do.	do.	1 0 3
4550	Do.	do.	0 3 37
4551	Do.	do.	1 2 10
4552	Do.	do.	3 0 6
4596	Do.	do.	1 3 1
4620	Do.	do.	1 1 27
4621	Do.	do.	1 3 27
4623	Do.	do.	1 3 38
4606	Do.	do.	1 2 27
4607	Do.	do.	1 2 32
4630	Do.	do.	1 1 1
4575	Do.	do.	1 3 36
4631	Do.	do.	1 1 30
4632	Do.	do.	2 0 6
4633	Do.	do.	2 0 24
4634	Do.	do.	1 2 14
4635	Do.	do.	0 2 12
4610	Do.	do.	2 0 12
4636	Do.	do.	2 1 13
4650	Do.	do.	1 3 6
4624	Do.	do.	1 3 29
4617	Do.	do.	1 2 23
4563	Do.	do.	2 0 4

Preliminary plan 2,300. Applicant—Nil.
Claimant—Crown.

8421	Palaiyaradi	Grass land	0 1 16
------	-------------	------------	--------

Lot.	Village.	Description.	Extent. A. R. P.
Applicant—Kanatipiyar Chellan. Claimant—Crown.			
8424	Plaiyaradi	Grass land	0 1 1
8425	Do.	do.	0 2 7
Preliminary plan 2,143. Applicant—Kasinatar Sinnattampi. Claimant—Crown.			
7913	Kulavisuddan	Chena	4 0 37
Preliminary plan 2,469. Applicant—Rev. Father N. Perera. Claimant—Crown.			
8889	Kannaddi	Open land	1 0 0
Preliminary plan 2,447. Applicant—Government Agent. Claimant—Owner of T. P. 141,060.			
8870	Nochchikkulam	Paddy field	0 2 30
8871	Do.	do.	0 0 16
Applicant—Government Agent. Claimant—Owner of T. P. 141,061.			
8872	Nochchikkulam	do.	0 1 23
Applicant—Government Agent. Claimant—Owner of T. P. 181,611.			
8873	Nochchikkulam	Tobacco	0 1 10
Applicant—Government Agent. Claimant—Owner T. P. 143,871.			
8874	Nochchikkulam	Huts and compound	0 0 24
Applicant—Government Agent. Claimant—Owner T. P. 181,609.			
8875	Nochchikkulam	Tobacco	0 0 28
Preliminary plan 2,514. Applicant—K. Sinnaddi. Claimant—Crown.			
8935	Uttukkulam	Open jungle	1 0 35
Applicant—Nakan Veeran. Claimant—Crown.			
8936	Uttukkulam	Open jungle	1 1 0
Preliminary plan 2,425. Applicant—K. Sitamparappillai. Claimant—Crown.			
8806	Madukanda	Jungle	13 2 28
Preliminary plan 2,335. Applicant—N. Tiruvampalam. Claimant—Crown.			
8472	Nedunkaraichenai	Jungle	4 1 14
8473	Do.	Paddy field	1 3 4

Upset price,—Rs. 10 per acre.

Further information regarding these lands may be obtained from the Surveyor-General, and respecting the conditions of sale from the Assistant Government Agent, Mullaitivu.

By His Excellency's command,
W. T. TAYLOR,
Acting Colonial Secretary.

No. 363, N. P. වම් 1901 ස්ව ව්‍යවස්ථාපිත වස 19 වෙනි දින කොළඹ මහජන කාර්යාලයේදී කටයුතු වේදීය.

උතුරු දිසාවේ මුල්ලන්කිවේ උපදේශකයන්ගේ සේවයේ වෙතින් වෙති පහත සඳහන්වූ ආණ්ඩුව සන්තක ඉඩම් ආණ්ඩුවේ නියෝගවලට ප්‍රකාරයට වම් 1901 ස්ව දෙපාර්තමේන්තුව වස 12 වෙනි දින වූ මහජන කාර්යාලයේදී වූ මහජන කාර්යාලයේ කටයුතු වේදීය.

இல.	குறிச்சி.	வீவரம்.	வீசாலம், அ. மு. ப.	இல	குறிச்சி.	வீவரம்.	வீசாலம் ஏ. மு. ப.
4529	மாமடு	சாதி	2 0 0				
4530	செடி	செடி	1 3 17				
4531	செடி	செடி	1 0 22				
4532	செடி	செடி	1 0 13				
4533	செடி	செடி	1 3 10				
4534	செடி	செடி	2 1 0				
4535	செடி	செடி	0 1 35				
4536	செடி	செடி	1 3 12				
4537	செடி	செடி	2 0 3				
4538	செடி	செடி	2 0 0				
4539	செடி	செடி	1 3 35				
4540	செடி	செடி	1 3 27				
4541	செடி	செடி	2 0 0				
4542	செடி	செடி	1 2 18				
4543	செடி	செடி	1 0 37				
4544	செடி	செடி	0 2 36				
4545	செடி	செடி	0 3 2				
4546	செடி	செடி	1 0 13				
4547	செடி	செடி	1 1 24				
4548	செடி	செடி	1 1 37				
4549	செடி	செடி	1 0 3				
4550	செடி	செடி	0 3 37				
4551	செடி	செடி	1 2 10				
4552	செடி	செடி	3 0 6				
4596	செடி	செடி	1 3 1				
4620	செடி	செடி	1 1 27				
4621	செடி	செடி	1 3 27				
4623	செடி	செடி	1 3 38				
4606	செடி	செடி	1 2 27				
4607	செடி	செடி	1 2 32				
4630	செடி	செடி	1 1 1				
4575	செடி	செடி	1 3 36				
4631	செடி	செடி	1 1 30				
4632	செடி	செடி	2 0 6				
4633	செடி	செடி	2 0 24				
4634	செடி	செடி	1 2 14				
4635	செடி	செடி	0 2 12				
4610	செடி	செடி	2 0 12				
4636	செடி	செடி	2 1 13				
4650	செடி	செடி	1 3 6				
4624	செடி	செடி	1 3 29				
4617	செடி	செடி	1 2 23				
4569	செடி	செடி	2 0 4				
		பிளான இலக்கம் 2,300.					
8421	பனையவாடி	புறத்தரை	0 1 16				
		கேள்விகாரான—நண்பதியார செலவன்.					
8424	பனையவாடி	புறத்தரை	0 1 1				
8125	செடி	செடி	0 2 7				
		பிளான இலக்கம் 2,143.					
		கேள்விகாரான—காசிநாதா சின்னத்தம்படி.					
7913	சுளங்கட்டான பிலவுகாடி		4 0 37				
		பிளான இலக்கம் 2,469.					
		கேள்விகாரான—வண். நேரா. பெரோறுச்சுவாமி.					
8889	சனாட்டடி	வெளிநிலம்	1 0 0				
		பிளான இலக்கம் 2,447.					
		கேள்விகாரான—ஏசனறுத்தூரை.					
		உரித்தாளி—141,060 ம் இலக்க உறுதிபடக்காரான.					
8870	நொச்சிகுளம்	நெலவயல	0 2 30				
8871	செடி	செடி	0 0 16				
		உரித்தாளி—141,061 ம் இலக்க உறுதிபடக்காரான.					
8872	நொச்சிகுளம்	நெலவயல	0 1 23				
		உரித்தாளி—181,611 ம் இலக்க உறுதிபடக்காரான.					
8873	நொச்சிகுளம்	புக்கையிலத்தோட்டம்	0 1 10				
		உரித்தாளி—143,871 ம் இலக்க உறுதிபடக்காரான.					
8874	நொச்சிகுளம்	வீடுவளவு	0 0 24				
		உரித்தாளி—181,609 ம் இலக்க உறுதிபடக்காரான.					
8875	நொச்சிகுளம்	புக்கையிலத்தோட்டம்	0 0 28				
		பிளான இலக்கம் 2,514.					
		கேள்விகாரான—க. சின்னக்குட்டி.					
		உரித்தாளி—முடி.					
8935	ஊதகுகுளம்	வெளிநிலம்	1 0 35				
		கேள்விகாரான—நா. வீரன்.					
8936	ஊதகுகுளம்	வெளிநிலம்	1 1 0				
		பிளான இலக்கம் 2,425.					
		கேள்விகாரான—க. சிதம்பரம்பிள்ளை.					
8506	மண்டுக்கோட்டை காடு		13 2 23				
		பிளான இலக்கம் 2,335.					
		கேள்விகாரான—ந. திருவாய்ப்பல.					
8472	நெடுங்கரைச்சேனை	காடு	4 1 14				
8473	செடி	வயல	1 3 4				
		பாண்ப்பு வீலை ஏக்கர ஒன்றுக்கு ரூபா 10.					
		இக்காரணிகளைப்பற்றிய மேலதிகமான விபரங்கள் சோவையா ஜெனறல் அவர்களிடத்திலும் விற்பனை வின கொந்திசைப்பற்றி முலலைத்தீவு உதவி ஏசனறு அவர்களிடத்திலும் அறிந்து கொள்ளலாம்.					
		மகோத்தமா அவர்களினது கட்டினையின்படி,					
		டபிள்யு. ற்றீ. தேயிலா,					
		இராசாங்க வித்தரினது வேலைபாரப்பவா.					

LAND SALES IN THE SOUTHERN PROVINCE.

No. 1,158, S. P.

Colonial Secretary's Office,
Colombo, October 17, 1901.

ON Friday, December 6, 1901, at 12 noon, and the following days, the Assistant Government Agent for the Hambantota District will put up to sale or settlement, at his office in Hambantota, the under-mentioned portions of Crown Land, on the terms authorized by Government.

Twenty-eight allotments of land situated in the Hambantota town of the Southern Province.

Preliminary plan 5,433.—Hambantota town.

Lot.	Name of Land.	Name of Applicant.	Description.	Extent. A. R. P.	Upset Price per Acre. Rs.
12422	Hanipagewatta	B. H. C. Burah	Scrub jungle	2 1 11	20
12423	Do.	do.	do.	0 0 8	20
12424	Do.	do.	do.	0 0 6	20

Lot.	Name of Land.	Name of Applicant.	Description.	Extent.		Upset Price per Acre.
				A. R. P.	Rs.	
12425	Babajainagewatta	B. J. Eakunen	Bare land	1	1 14	40
12426	Do.	Crown	do.	0	0 14	40
12427	Seyadumaulanagewatta	S. A. I. Seyadu Ibrahim Maulana	Garden	0	1 22	20
12428	Do.	Crown	do.	0	0 4	20
12429	Do.	do.	do.	0	0 10	20
12430	Sahribmaulanagewatta	S. H. I. Seyadu Ali Maulana	Bare land	1	1 37	40
12431	Do.	Crown	do.	0	1 12	40
12432	Miramarikargewatta	A. P. M. L. Marikar	Garden	0	2 3	40
12433	Do.	Crown	do.	0	0 16	40
12434	Do.	do.	do.	0	0 6	40
12435	Panawattankotta	S. H. I. S. M. Maulana	Scrub jungle	4	1 0	20
12436	Do.	Crown	do.	0	0 18	20
12437	Do.	do.	do.	0	0 8	20
12438	Galwalebedda	S. M. I. S. Mustafa Maulana	do.	3	3 8	20
12439	Do.	Crown	do.	0	0 18	20
Preliminary plan 5,437.—Hambantota town.						
12445	Hendrickappugewatta <i>alias</i> Andrishamigewatta	Heirs of M. P. M. V. Andris-hami	Bare land	0	0 14	100
12446	Do.	Crown	do.	0	0 15.50	100
12447	Kaluappugewatta	B. Kalu Appu	do.	0	0 17	100
12448	Do.	Crown	do.	0	0 9.50	100
12449	Juwanisgewatta	Juwanis	Garden	0	0 31.75	100
12450	Do.	Crown	do.	0	0 6	100
Preliminary plan 5,432.—Hambantota town.						
12420	Rodylewaya-addaraidama	W. I. Juro Appu	Sandy land	0	1 1.75	100
12421	Do.	Crown	do.	0	0 12	100
Preliminary plan 5,438.—Hambantota town.						
12451	Miskingaidama	Jamila	Sandy land	0	1 13.25	20
12452	Do.	Crown	do.	0	0 16.75	20

NOTE.—Any persons considering that they have any claims to these lands are hereby noticed to produce evidence of their title before the Assistant Government Agent on the day of sale.

Further information respecting these lands may be obtained from the Surveyor-General, and respecting the conditions of sale from the Assistant Government Agent, Hambantota.

By His Excellency's command,
W. T. TAYLOR,
Acting Colonial Secretary.

No. 1,158, S. P.

වර්ෂ 1901 ජනවාරි මස 17 වෙනි දින කොළඹ

මහසෙනෙවිතුමාගේ නියෝගයට අනුව.

මහසෙනෙවිතුමාගේ උපදේශනානුකූලව පවතින සියලුම භූමි ප්‍රකාරයට වර්ෂ 1901 ජනවාරි මස 6 වෙනි දිනට සිකර්ස් දෙපාර්තමේන්තුවට පවසා ගත යුතු බවට නියෝග කර ඇත. මෙහි විස්තරය පහත දැක්වේ.

දකුණු දිසාවේ මහසෙනෙවිතුමාගේ නියෝගයට අනුව.

සියලුම 5,433. මහසෙනෙවිතුමාගේ නියෝගයට අනුව.

නො.	භූමිමේ නම.	ඉල්ලුම්කරු.	අයදුම.	මහස.		
				අ. රු. ප.	රු.	
12422	හනිපොත්ත	බී. ඒ. සී. මුරු	මුඩුබැඳි	2	1 11	20
12423	එම	එම	එම	0	0 8	20
12424	එම	එම	එම	0	0 6	20
12425	බබාප්‍රසාදපොත්ත	බී. ඒ. ජයගන	මුඩුබිම	1	1 14	40
12426	එම	අනෙකු	එම	0	0 14	40
12427	සෙසෙසෙමුලානපොත්ත	ඇස්. ඒ. ඇස්. සෙසෙසෙ මුලු	වත්ත	0	1 22	20
12428	එම	අනෙකු	එම	0	0 4	20
12429	එම	එම	එම	0	0 10	20
12430	සර්වි ප්‍රේමානාපොත්ත	ඇස්. එම්. අයි. සෙසෙසෙ අලි	මුඩුබිම	1	1 37	40
12431	එම	අනෙකු	එම	0	1 12	40
12432	මිරිමිරිකාරපොත්ත	ඒ. ඩී. ඇම්. ඇල්. මිරිකාර	වත්ත	0	2 3	40
12433	එම	අනෙකු	එම	0	0 16	40
12434	එම	එම	එම	0	0 6	40
12435	පනවත්තකොල්ලේ	ඇස්. එම්. අයි. ඇස්. ඇම්.	මුඩුබැඳි	4	1 0	20
12436	එම	අනෙකු	එම	0	0 18	20
12437	එම	එම	එම	0	0 8	20
12438	ගල්වෙල්බැඳි	ඇස්. ඇම්. අයි. ඇස්. මුස්තා	එම	3	3 8	20
12439	එම	අනෙකු	එම	0	0 18	20

නො.	ඉඩමේ නම.	ඉල්ලුම්කාරයා.	අත්දම.	මහරු.	අක්කර ගණ මිල රු.
12445	ගෙදිපිටියේ පිටියක නොගොස් අනෙකුත් භාමියෙන් වන්න	සිතියම 5,437. ඇම්. පී. ඇම්. පී. අනෙකුත් භාමියෙන් උරුමකරුගේ	මුදුබිම	0 0 14	100
12446	එම	අනෙකුත්	එම	0 0 1.50	100
12447	කළුපිටියේ වන්න	බී. කළුපිටිය	එම	0 0 17	100
12448	එම	අනෙකුත්	එම	0 0 9.50	100
12449	ප්‍රවානියේ වන්න	ප්‍රවානිය	වත්ත	0 0 31.75	100
12450	එම	අනෙකුත්	එම	0 0 6	100
12420	රෙහිපිටියේ පිටියක	සිතියම 5,432. බිඹිලිපිටිය. අයි. පුරෝපිටිය	වැලිබිම	0 1 1.75	100
12421	එම	අනෙකුත්	එම	0 0 12	100
12451	එම	සමලා	එම	0 1 13.25	20
12452	එම	අනෙකුත්	එම	0 0 16.75	20

දැන්වීමයි—මේ ඉඩම්වලට යම් කිසි උරුමකරු ඇතැයි කල්පනා කරණ යම් කිසි කෙනෙකුට දෙසින් දැනුම් දෙන්නේ නම්, එකී නම දැනගෙන උපරිපවන උත්තරයෙන් ඉදිරිපිට මුදුබිමේ අයිතිවාසිකම්වල සාක්ෂි දෙන්නට සිටින ලෙස විය.

මෙම ඉඩම් ගැණ වැඩිදුර කාරණා සර්වේචර්ජන රජයේ නිකුත් කරනු ලබන අයුරින් දැනගත හැකි වේ.

ගරුකර උතුමානවන කළුපිටියේ අනුමැතියෙන්,
බිඹිලිපිටිය, පී. චේලර්,
වැඩිබලන මහසෙනෙකාරීන් වහන්සේ.

No. 1,159, s. P. Colonial Secretary's Office, Colombo, October 19, 1901.

ON Tuesday, December 10, 1901, at 12 noon, the Government Agent for the Southern Province will put up to auction, at the Elpitiya Resthouse, the under-mentioned portions of Crown Land, on the terms authorized by Government.

Forty allotments of land situated in the Bentota-Walallawiti korale division of the Galle District of the Southern Province.

Preliminary plan 5,478. Applicant.—Metiwiliya Arachchige Arnolishamy.

Lot.	Village.	Name of Land.	Description.	Extent.	Upset Price per Acre.
				A. R. P.	Rs.
12677	Pitigala	Udupitigalawatta-addara	Garden	0 2 15	10
12679	Do.	do.	do.	0 0 25	10
Applicant—Nil.					
12680	Pitigala	Sudiraelakaratura	Chena	1 1 10	10
12681	Do.	do.	Garden	0 0 30	10
12682	Do.	do.	Chena	0 0 30	10
12683	Do.	do.	Garden	0 1 0	10
12684	Do.	do.	Owita	0 2 18	10
12685	Do.	do.	Garden	0 0 22	10
12686	Do.	do.	do.	0 2 26	10
Preliminary plan 5,293. Applicant—O. K. Odrisa.					
11620	Magala	Dikkelemanana	Owita	0 2 2	15
11621	Do.	do.	Garden	0 3 19	15
11622	Do.	Dikkeleaddarakumbura or Halgaha-kumbura	Field	1 0 3	15
Applicant—Nil.					
11623	Magala	Hodapaluwamanana	Owita	1 0 26	15
11624	Do.	do.	Garden	1 2 14	15
11625	Do.	do.	Patana	1 3 12	15
11626	Do.	do.	Garden	0 2 33	15
11627	Do.	do.	do.	1 2 25	15
11628	Do.	do.	Owita	0 3 14	15
11629	Do.	Nugagahaduwa	Patana	1 1 21	15
11630	Do.	do.	Garden	0 3 32	15
11631	Do.	do.	do.	0 0 17	15
11632	Do.	Dikhenakele	do.	0 3 3	15
11633	Do.	do.	Owita	0 1 30	15
11634	Do.	do.	Chena	0 2 25	15
Preliminary plan 5,443. Applicant—Nil.					
12463	Wattehena	Galpote-chapahaloowita	Field	2 1 39	50
Preliminary plan 5,501. Applicant—N. Vitanegge					
12868	Metiwiliya	Mullekkanda	Garden	0 2 27	10

Lot.	Village.	Name of Land.	Description.	Extent.			Upset Price per Acre. Rs.
				A.	R.	P.	
Preliminary plan 5,463. Applicant—Nil.							
12566	Talgaspe	Talgaspewatta-addara	Garden	0	1	19	10
12567	Do.	do.	do.	0	1	32	10
12568	Do.	do.	do.	0	0	25	10
12570	Do.	Lelwalakele	Cleared land	0	1	34	10
12571	Do.	do.	Garden	0	1	29	10
12574	Do.	do.	Cleared land	0	0	20	10
12575	Do.	do.	Low jungle	0	1	23	10
12576	Do.	Lelwalakelekaratura	Owita	0	0	22	10
12577	Do.	do.	do.	0	0	22	10
Preliminary plan 3,759. Applicant—Hewahakuru							
9239	Amugoda	Wiparangodapolauwa	Chena	1	0	10	15
9240	Do.	do.	Garden	0	3	15	15
Preliminary plan 5,474. Applicant—Nil.							
12633	Hattaka	Punchi Indikanda	Jungle	23	2	38	100
12635	Do.	do.	do.	3	2	1	100
Preliminary plan 2,906. Applicant—Nil.							
6012	Pitigala	Amukanattehena	Owita	0	0	31	10

Any persons considering that they have any claims to these lands are hereby noticed to produce evidence of their title before the Government Agent on the day of sale.

Further information respecting these lands may be obtained from the Surveyor-General, and respecting the conditions of sale from the Government Agent, Galle.

By His Excellency's command,
W. T. TAYLOR,
Acting Colonial Secretary.

No. 1,159, S. P.

වර්ෂ 1901 ජූලි මස 19 වෙනි දින කොළඹ

විකුණුම් කොමසාරිස්වරයාගේ කන්දේරුවේදී.

දකුණු දිසාවේ මහළුපත්තල ප්‍රදේශයේ පිහිටි මෙහි පහත සඳහන්වන ආණ්ඩුව සහතික ඉඩම් ආණ්ඩුවේ නියෝගවල ප්‍රකාරයට වර්ෂ 1901 ජූලි මස 10 වෙනි දිනට අභ්‍යන්තරව දෙපාර්තමේන්තුවේ 12වන දිනට දැනට පවතින තාක්වන දිනට වෙන්වීමට සූදානම්ව ඇත.

දකුණු දිසාවේ ගාම පලායක් බෙවෙතොට දිලීලා විවිධයේදී කොට්ඨාසයේ පිහිටා තිබෙන බිම් කැබලි 40.

සිතියම 5,478. ඉල්ලුම්කාරයා:—මැරිපිලියෙකුරු විවිධයේ අර්බෝලිස්ක.ම.

නො.	ගම.	ඉඩමේ නම.	අන්දම.	අක්කරයක කක් මහත. සේරු මුදල.	
				අ. ර. ප.	රු.
12677	පිටිකල	උඩුපිටිකලවත්ත අද්දර	වත්ත	0	2 15 10
12679	එම	එම	එම	0	0 25 10
12680	පිටිකල	සුදුර ඇලකරකුර	සේන	1	1 10 10
12681	එම	එම	වත්ත	0	0 30 10
12682	එම	එම	සේන	0	0 30 10
12683	එම	එම	වත්ත	0	1 0 10
12684	එම	එම	බිම්පිට	0	2 18 10
12685	එම	එම	වත්ත	0	0 22 10
12686	එම	එම	එම	0	2 26 10
සිතියම 5,293. ඉල්ලුම්කාරයා:—බී. කේ. බ්‍රිජ්සා.					
11620	මාගල	දික්කැලේමානන	බිම්පිට	0	2 2 15
11621	එම	එම	වත්ත	0	3 19 15
11622	එම	දික්කැලේ අද්දර කුඹුර නොහොත් ගල්ගස කුඹුර	කුඹුර	1	0 3 15
මෙම ඉඩම්වලට ඉල්ලුම්කාරයෙක් කැනෑ.					
11623	එම	කොදප්පිමානන	බිම්පිට	1	0 26 15
11624	එම	එම	වත්ත	1	2 14 15
11625	එම	එම	පහන	1	3 12 15
11626	එම	එම	වත්ත	0	2 33 15
11627	එම	එම	එම	1	2 25 15
11628	එම	එම	බිම්පිට	0	3 14 15
11629	එම	නුගඟදුටු	පහන	1	1 21 15
11630	එම	එම	වත්ත	0	3 32 15
11631	එම	එම	එම	0	0 17 15
11632	එම	දික්සේනකැලේ	එම	0	3 3 15
11633	එම	එම	බිම්පිට	0	1 30 15
11634	එම	එම	සේන	0	2 25 15
සිතියම 5,443.					
12463	වත්තේසේන	ගල්පොත්ත ඇල පහල බිම්පිට	කුඹුර	2	1 39 50
සිතියම 5,501. ඉල්ලුම්කාරයා:—ඇන්. විතානගේ ජනිස්.					
12868	මැරිපිලිය	මුල්ලේකන්ද	වත්ත	0	2 27 10

නො.	ගම.	ඉඩමේ නම.	අත්දම.	අක්කරයක කක්කමයක මහරු සේරු මුදල.	
				අ. රු. ප.	රු.
සිතියම 5,463. මෙම ඉඩම්වලට ඉල්ලුම්කාරයෙක් ගැන.					
12566	කල්ගස්පේ	කල්ගස්පේ වත්තඅද්දර	වත්ත	0	1 19 10
12567	එම	එම	එම	0	1 32 10
12568	එම	එම	එම	0	0 25 10
12570	එම	ලේල්වලකැලේ	එලිකරපු ඉඩම	0	1 34 10
12571	එම	එම	වත්ත	0	1 29 10
12574	එම	එම	එලිකරපු ඉඩම	0	0 20 10
12575	එම	එම	පහත් කැලේ	0	1 23 10
12576	එම	එම කරතුර	බිඵට	0	0 22 10
12577	එම	එම	එම	0	0 22 10
සිතියම 3,759. ඉල්ලුම්කාරයා:—සේවාසකරු ගෙන්ද්‍රිතා.					
9239	අමුගොඩ	විසරත්ගොඩ පොල්ලාඵව	හේත	1	0 10 15
9240	එම	එම	වත්ත	0	3 15 15
සිතියම 5,474.					
12633	ගත්තක	පුන්ඵ ඉදිකන්ද	කැලේ	23	2 38 100
12635	එම	එම	එම	3	2 1 100
සිතියම 2,906.					
6012	පිටිතල	අමුකනත්ගෙහේත	බිඵට	0	0 31 10

මෙම ඉඩම් කැබලිවලට අයිතිවාසිකම් කීරාතිඵත යම් අයෙක් ඇත්නම් ඔහු විසින් මෙම ඵකිනීම් දිනේදී ඊට අයිතිවාසිකම් කීතා තිබෙන ඵප්පු ගතාදීග දකුණු පලාතේ මෙඵජත්තලත්තාත්සේට පෙත්තා සිඵින්ට බිනැත.

මෙම ඉඩම් ගැණුම් වැඩිදුර කාරණා සර්වේඵජත්තලත්තාත්සේගෙන්ද, ඵකිනීම් කොන්දේසි ගැණු කාරණා දකුණු පලාතේ ඵජත්තලත්තාත්සේගෙන්ද දුකගන්ට පුඵවත.

ගරුකර උතුඵානත්ඵතත්සේගේ ආඤඵ ලෙස,
ඩබ්ල්. ඊ. ඵේලර්,
ඵැඩ්බලන මහසේනුතාඵජ ඵම්ත.

No. 1,160, S. P.

Colonial Secretary's Office,
Colombo, October 18, 1901.

ON Tuesday, December 17, 1901, at 12 noon, the Government Agent for the Southern Province will put up to auction, at the Ambalangoda Resthouse, the under-mentioned portions of Crown Land, on the terms authorized by Government.

Sixteen allotments of land situated in the Wellaboda pattu division of the Galle District of the Southern Province.

Lot.	Village.	Name of Land.	Description.	Upset Price per Acre.	
				A. R. P.	Rs.
Preliminary plan 1,935. Applicant—Dandangodabalagamage Andiris.					
4849	Godagama	Radawhitiyaduwa	Jungle	2 1 15	20
Preliminary plan 5,015. Applicant—Nil.					
J 565	Kalupe	Waurdaduwawatta	Jungle	1 1 33	50
K 565	Do.	Delgahahenaowita	Deniya	0 0 25	30
L 565	Do.	do.	do.	0 2 11	50
M 565	Do.	Yakdelugeduwahena	Jungle	1 0 9	50
O 565	Do.	Yakdelugeduwaowita	Owita	0 1 4	30
V 565	Do.	Delgahaveledeniya	Deniya	0 2 32	10
X 565	Do.	Delgahagodaowita	Owita	0 0 14	10
14501	Do.	Delwatteaddaradeniya and Ganga-addaradeniya	Field	48 1 20	10
Preliminary plan 1,773. Applicant—Nil.					
C 127	Hegoda in Ratgama	Weratungewatta	Chena	1 2 32	50
Preliminary plan 1,219. Applicant—Nil.					
E 549	Galduwa	Galduwawatta	Garden	0 0 27	50
F 549	Do.	do.	Chena	0 0 8	50
Preliminary plan 5,017. Applicant—Nil.					
10534	Karandeniya	Yakkatuwabedda	Garden	1 0 14	60
Preliminary plan 4,450. Applicant—Nil.					
11904	Karandeniya	Gurnbibilewatta	Garden	1 1 0	50
11913	Do.	Udumullewatta	Chena	0 2 37	50
Preliminary plan 1,643. Applicant—Nil.					
1911	Alutwala	Angankanda	Mukalana	58 1 26	100

Any persons considering that they have any claims to these lands are hereby noticed to produce evidence of their title before the Government Agent on the day of sale.

Further information respecting these lands may be obtained from the Surveyor-General, and respecting the conditions of sale from the Government Agent, Galle.

By His Excellency's command,
W. T. TAYLOR,
Acting Colonial Secretary.

No. 1,160, S. P.

වර්ෂ 1901 ජූලි මස 18 වෙනි දින කොළඹ මහසෙනෙවිවරයාගේ කාර්යාලයේදී.

දකුණු දිසාවේ මහජනතලන්නාන්සේ විසින් මෙහි පහත සඳහන්වන ආණ්ඩුව සන්තක ඉඩම් ආණ්ඩුවේ නියෝගවලට ප්‍රකාරයට වර්ෂ 1901 ජූලි මස 17 වෙනි දිනට අගතරුවාද දවල් 12ට අම්බලම්කොඩි කානායමේදී වෙන්දේසිකර විකුණනු ලබන යෙදෙනවා ඇත.

දකුණු දිසාවේ ගාම පලාතේ වැල්ලඹවත්ත කොට්ඨාසයේ පිහිටා තිබෙන බිම්කැබලි 16ක්. සිතියම 1,935. ඉල්ලුම්කාරයා—දන්දනගොඩ බාලගමගෙයි අන්දිරිස්.

නො.	ගම.	ඉඩමේ නම.	අන්දම.	මගන. අ. රු. ප.	අක්කර ගක මිල. රු.
5849	ගොඩගම	රදම් නිවෙස දුටු සිතියම 5,015. මෙම ඉඩම්වලට ඉල්ලුම්කාරයෙක් නැත.	කැලේ	2 1 15	20
J 565	කළුපේ	වදුර්දුටුවත්ත	කැලේ	1 1 33	50
K 565	එම	දෙල්ගහගෙයන බිම්ව	දෙකිග	0 0 25	30
L 565	එම	එම	එම	0 2 11	50
M 565	එම	සන්දෙව්ගෙයව හේන	කැලේ	1 0 9	50
O 565	එම	එම බිම්ව	බිම්ව	0 1 4	30
V 565	එම	දෙල්ගහකැලේ දෙකිග	දෙකිග	0 2 32	10
X 565	එම	දෙල්ගහකොඩි බිම්ව	බිම්ව	0 0 14	10
14501	එම	දෙල්වැවඅද්දරදෙකිග සහ ගහ අද්දරදෙකිග සිතියම 1,773.	කුඹුර	48 1 20	10
O 127	රත්ගමනියනගොඩ	විජතුන්ගේ වත්ත සිතියම 1,219.	හේන	1 2 32	50
E 549	ගල්දුටු	ගල්දුටුවත්ත	වත්ත	0 0 27	50
F 549	එම	එම	හේන	0 0 8	50
10534	කරන්දෙකිග	සිතියම 5,017. සන්තකවිමැදි සිතියම 4,450.	වත්ත	1 0 14	60
11904	එම	ඉරිබිඳුලේවත්ත	එම	1 1 0	50
119.3	එම	රුඹුල්ලේවත්ත සිතියම 1,643.	හේන	0 2 37	50
1911	අළුත්වල	අළුත්වත්ත	මුකල.න	58 1 26	100

මෙම ඉඩම් කැබලිවලට අයිතිවාසිකම් කියාතිරික සම්පූර්ණ ඇත්නම් මහජනතලන්නාන්සේ මේ විවිචාරී දිනෙදී ඊට අයිතිවාසිකම් කියා තිබෙන බඳුන් සහාය දකුණු පලාතේ මහජනතලන්නාන්සේට පෙනනා සිටිනට බැලිය.

මෙම ඉඩම් කැණ වැඩිදුර කාරණා සර්වේඤ්ඤාලන්නාන්සේගෙන්ද, මිනිනිමේ කොන්දේසි කැණ වැඩිදුර කාරණා දකුණු පලාතේ ආණ්ඩුවේ ඒජන්තලන්නාන්සේගෙන්ද දැනගත්ව පුවුව.

ගැටුණු ලකුණකත්වකත්සේගේ ආඥාවලට,
 ඩබ්ලිව්. ඩී. ටේලර්,
 වැඩබලන මහසෙනෙවිවරයාගේ මහලය.

No. 1,161, S. P.

Colonial Secretary's Office,
 Colombo, October 22, 1901.

ON Thursday, December 19, 1901, at 12 noon, and the following days, the Assistant Government Agent for the Hambantota District will put up to sale or settlement, at his office at Tangalla Resthouse, the under-mentioned portions of Crown Land, on the terms authorized by Government.

Sixty-three allotments of land situated in the West Giruwa pattu of the Hambantota District of the Southern Province.

Preliminary plan 5,715.—Galagama.
 Applicant—P. Don Lewis.

Lot.	Name of Land.	Name of Claimant.	Description.	Extent.		Upset Price
				A. R. P.	Rs.	per Acre.
13816	Bahinamankadahena	Crown	Bare land	0 1 24		10
13817	Do.	do.	Citronella garden	4 0 12		30
13818	Arehena	—	Chena	2 1 26		20
13819	Arehenawatta	H. R. Babanisa	Garden	1 0 33		50
13820	Do.	G. D. Wanigasekera	Citronella garden	0 2 26		30
13821	Do.	do.	Garden	0 0 19		50
13822	Mahaboralukattiyehena	—	Citronella garden	2 1 5		30
13823	Ambagahahena or Ruk- attanagahahena	S. Don Davit	Garden	8 2 6		10
13824	Rukattanagahahena	E. Don Juwanis Appuhami	Garden	2 1 35		30
P 532	Ambalamagawawatta	A. G. Punchi Appu	do.	1 2 4		30
Q 532	Rukattanawatta	M. N. K. Don Lewis	do.	1 1 0		20
R 532	Ambagahawatta	S. Don Davit	do.	0 3 23		30
S 532	Ambagahahenawatta	H. M. Luwishami	do.	2 0 30		30
13825	Wattehena, &c.	Crown	Bare land	1 1 10		10

Applicant—D. S. de Silva and another.

T 532	Tummanhandiyehena- watta	V. P. Don Siman and another	Garden	1 1 6		100
U 532	Tummanhandiyehena	V. P. Don Siman	Citronella garden	4 2 6		30

C 5*

Lot.	Name of Land.	Name of Claimant.	Description.	Extent. A. R. P.	Upset Price per Acre. Rs.
		Applicant— Don Simon de Silva.			
B 532	Dangahahena, Nugehena, and Tennenpitaehena	V. P. Don Siman	Citronella garden	9 1 32	30
W 532	Dangaha or Boraluketiyehena	U. A. Wijesinghe and another	do.	1 1 21	30
X 532	Wallahena	do.	Chena	1 1 18	10
		Preliminary plan 5,450.—Palapota. Applicant—Crown.			
12491	Mailahena	W. A. Juwanis	Citronella garden	2 1 14	30
12492	Do.	do.	do.	2 3 0	30
12493	Mailahena or Karuhena- watta	P. O. Palapota	Garden	2 2 32	30
12494	Mailahena	Crown	Bare land	0 0 36	10
		Preliminary plan 5,194.—Palapota. Applicant—Crown.			
E 577	Kongahawatta	W. Don Siman	Garden	3 0 37	50
F 577	Serugahawatta	do.	do.	2 2 1	50
G 577	Kongahawatta	Liyanage Dingi Baba	do.	5 1 2	50
H 577	Pahakotuwahena	do.	Citronella garden	22 3 21	30
I 577	Do.	W. Don Juwanis	do.	0 3 4	25
J 577	Pahakotuwahena or Netol- gahawatta	L. Dingi Baba	Garden	2 3 6	50
K 577	Do.	do.	do.	0 2 5	30
L 577	Do.	do.	Citronella garden	1 2 32	25
M 577	Do.	do.	do.	0 1 24	25
11130	Godellehenawatta	T. V. Dingi Appu	Garden	1 3 8	30
		Preliminary plan 5,666.—Tamaduwa. Applicant—H. K. Babappu.			
13632	Baduwelhena	Crown	Chena	7 3 28	10
13633	Do.	do.	Garden	2 0 30	15
		Preliminary plan 5,689.—Omara. Applicant—S. P. Malhami.			
13724	Wikramagekumbura	Crown	Paddy field	0 0 28	30
13725	Wikramagewatta	do.	Garden	2 2 37	30
13726	Lulugahawatta	M. G. Pediris	do.	1 0 25	30
		Preliminary plan 5,690.—Omara. Applicant—W. K. Don Andris Appuhamy.			
13727	Leemakaralhena	Crown	Citronella garden	0 0 35	20
13728	Do.	do.	do.	3 1 13	20
		Preliminary plan 5,507.—Mulgirigala. Applicant—Y. A. Janis Appu.			
12885	Welipittaniyehena	Crown	Chena	4 2 37	10
12886	Do.	do.	do.	0 2 38	10
12887	Do.	do.	do.	1 0 4	10
I 594	Mekiliyadeniyeatmaga	do.	do.	2 0 11	10
		Preliminary plan 5,544.—Moraketiara. Applicant—R. P. Andrishamy.			
13129	Balpettihena <i>alias</i> Bol- pettehena	Crown	Citronella garden	0 2 6	25
13130	Do.	do.	do.	0 2 36	25
13131	Do.	do.	do.	0 3 36	25
13132	Do.	do.	do.	0 3 30	10
13133	Do.	do.	Garden	1 0 25	30
13134	Do.	do.	Citronella garden	1 0 17	25
		Preliminary plan 5,544.—Dedduwawala. Applicant—R. Allis Appu.			
13135	Mahahenawatta	Crown	Garden	3 0 24	100
13136	Do.	do.	do.	1 3 8	25
		Preliminary plan 5,528.—Bedigama. Applicant—H. Babunhamy.			
13023	Rukattanehena	Crown	Chena	3 1 34	10
		Applicant—Crown.			
13024	Rukattanehena	Crown	Bare land	0 0 22	10
		Applicant—R. Siman Appuhamy and another.			
13025	Peniwehena	Crown	Chena	14 0 36	10
		Applicant—Crown.			
13026	Peniwehena	Crown	Bare land	0 1 24	10
		Preliminary plan 5,420.—Ovilana. Applicant—W. Kalu Appu.			
12345	Mahahena	Crown	Chena	7 3 8	10
12346	Do.	do.	Garden	0 1 24	15
		Applicant—T. Samel Appu and another. Members of Panditaratne family			
12347	Obadahena	do.	Chena	5 2 24	10
		Preliminary plan 5,389.—Kinchigunemedagama. Applicant—Crown.			
12030	Welipittannehena	Crown	Chena	150 0 30	10

Lot.	Name of Land.	Name of Claimant.	Description.	Extent.		Upset Price per Acre. Rs.
				A.	R. P.	
Preliminary plan 1,111.—Medagama. Applicant—D. A. O. Samarasekera.						
8732	Higahahena	Crown	Chena	4	2 15	10
8733	Do.	do.	do.	0	1 19	10
8734	Galtanhena or Talahena	do.	do.	5	1 8	10

NOTE.—Any persons considering that they have any claims to these lands are hereby noticed to produce evidence of their title before the Assistant Government Agent on the day of sale.

Further information respecting these lands may be obtained from the Surveyor-General, and respecting the conditions of sale from the Assistant Government Agent, Hambantota.

By His Excellency's command,
W. T. TAYLOR,
Acting Colonial Secretary.

No. 1,161, S. P.

වම් 1901 ක්වූ ඔක්තෝබර් මස 22 වෙනි දින කොළඹ මහසෙනෙවිතුමා විසින් කන්තෝරුවේදී.

දකුණු දිසාවේ හම්බන්තොට පළාතේ උපරිපත්කරු තාන්සේ විසින් මෙහි පහත සඳහන්වන ආණ්ඩුව සත්කම ඉඩම් ආණ්ඩුවේ නිකුත්වනු ප්‍රකාරයට වම් 1901 ක්වූ දෙසැම්බර් මස 19 වෙනි දින දිනවූ බැංකු පනිවිදි දවල් 120 සහ පසු දිනවලත් තානාප්‍රේමී නානාමේදී මේරුම්කරනට නොහොත් වෙන්දේසිකර විකුණනට යෙදෙනවා ඇත.

දකුණු දිසාවේ හම්බන්තොට පළාතේ බස්නාහිර ගිරිවාපත්තුවේ පිහිටා තිබෙන බිම් කැබලි 63 ක්. සිතියම 5,715. ගලගම. ඉල්ලුම්කාරයා—පී. දෙව් එවිස්. අක්කරයක සාමාන්‍ය මිල.

නො.	ඉඩමේ නම.	අයිතිකම් කියවන්නා.	අන්දම.	මහක.		
				අ. රු. ප.	මිල.	
13816	බහිතමත්කඩ හේන	ආණ්ඩුව	හීස් ඉඩම	0	1 24	10
13817	එම	එම	පැහැරවත්ත	4	0 12	30
13818	ආර්ථේන	—	හේන	2	1 26	20
13819	එම වත්ත	එච්. ආර්. බබානිසා	වත්ත	1	0 33	50
13820	එම	පී. ඩී. වනිගසේකර	පැහැරවත්ත	0	2 26	30
13821	එම	එම	වත්ත	0	0 19	50
13822	මහබොරළුකැව්සේහේන	—	පැහැරවත්ත	2	1 5	30
13823	අඹිගහහේන නොහොත් රුක්අත්තහහහේන	ඇස්. දෙව් දුවන්	වත්ත	8	2 6	10
13824	රුක්අත්තහහහේන	ඊ. දෙව් ජුවානිස් අප්පුකාමි	වත්ත	2	1 35	30
P 532	අම්බලවගාවා වත්ත	ඒ. පී. පුත්විජේපු	එම	1	2 4	30
Q 532	රුක්අත්තහ වත්ත	අ. මී. ඇත්. කේ. දෙව් එවිස්	එම	1	1 0	20
R 532	අඹිගහවත්ත	ඇස්. දෙව් දුවන්	වත්ත	0	3 23	30
S 532	අඹිගහහේනවත්ත	එච්. ඇම්. එවිස්කාමි	එම	2	0 30	30
13825	වත්තේහේනසහවෙනත් ආණ්ඩුව	මෙම ඉඩමට ඉල්ලුම්කාරයන් ඇ.	හීස් ඉඩම	1	1 10	10
T 532	තුන්මත්තන්දියේහේන වි. පී. දෙව් සිමන් සහ තම කෙනෙක් වත්ත	ඉල්ලුම්කාරයා—ඩී. ඇස්. ද සිල්වා සහ තම කෙනෙක්.	වත්ත	1	1 6	100
U 532	තුන්මත්තන්දියේහේන වි. පී. දෙව් සිමන්	ඉල්ලුම්කාරයා—ආත් සිමන්ද සිල්වා.	පැහැරවත්ත	4	2 6	30
B 532	දත්තහහේන, හුගේහේන සහ කැන්තපිටි හේන	වි. පී. දෙව් සිමන්	එම	9	1 32	30
W 532	දත්ත නොහොත් බො රළුකැව්සේ හේන	ඇත්. ඒ. විජයසිංහ සහ තම කෙනෙක්	එම	1	1 21	30
X 532	වල්ලාහේන	එම	හේන	1	1 18	10
12491	මසිරහේන	සිතියම 5,450. පලපහ. ඉල්ලුම්කාරයා—ආණ්ඩුව.	පැහැරවත්ත	2	1 14	30
12492	එම	බබ්ලිවි. ඒ. ජුවානිස්	එම	2	3 0	30
12493	එම නොහොත් කරුහේන	පලපහ පොලිස් මසිර	වත්ත	2	2 32	30
12494	මසිරහේන	ආණ්ඩුව	හීස් ඉඩම	0	0 36	10
E 577	කෝරහවත්ත	සිතියම 5,194. බබ්ලිවි. දෙව් සිමන්	වත්ත	3	0 37	50
F 577	සේරුගහවත්ත	එම	එම	2	2 1	50
G 577	කෝරහවත්ත	ලියනගේ සිංහබා	එම	5	1 2	50
H 577	පහකොටුවහේන	එම	පැහැරවත්ත	22	3 21	30
I 577	එම	බබ්ලිවි. දෙව් ජුවානිස්	එම	0	3 4	25
J 577	එම නොහොත් කෙටුල් ගහවත්ත	ඇල්. සිංහබා	වත්ත	2	3 6	50
K 577	එම	එම	එම	0	2 5	30
L 577	එම	එම	පැහැර එම	1	2 32	25
M 577	එම	එම	එම	0	1 24	25

නො.	ඉඩමේ නම.	අයිතිකම් නිසන්තා.	අන්දම.	අක්කරයක සාමාන්‍ය මිලය.	
				අ. රු. ප.	රු.
11130	ගොඩැල්ලේගේගේ වත්ත	වි. වි. සිංහිඅප්පු	වත්ත	1	3 8 30
13632	බදුබැල්ලේගේ	සිතියම 5,666. නමොඩුව. ඉල්ලුම්කාරයා—එම්. කේ. බඩද්දු.	භේන	7	3 28 10
13633	එම	ආණ්ඩුව	වත්ත	2	0 30 15
13724	වික්‍රමගේකුඹුර	සිතියම 5,689. බිමාර. ඉල්ලුම්කාරයා—ඇස්. පී. මල්නාමි.	කුඹුර	0	0 28 30
13725	වික්‍රමගේවත්ත	ආණ්ඩුව	වත්ත	2	2 37 30
13726	ලොවගහවත්ත	ඇම්. ජී. දේදිරිස්	එම	1	0 25 30
13727	ලිමකරල්ගේගේ	සිතියම 5,690. ඉල්ලුම්කාරයා—ඩබ්ලිව්. කේ. දෙගන් අත්දිරිස් අප්පුහාමි.	පැතිරි වත්ත	0	0 35 20
13728	එම	ආණ්ඩුව	එම	3	1 13 20
12885	වැලිපිට්ටිවැව්ගේගේගේ	සිතියම 5,507. මුල්ලිගල. ඉල්ලුම්කාරයා—එම්. ඒ. ජාතිස්අප්පු.	භේන	4	2 37 10
12886	එම	ආණ්ඩුව	එම	0	2 38 10
12887	එම	එම	එම	1	0 4 10
I 594	මැකිලියදෙහිදේනේගේ	එම	එම	2	0 11 10
13129	බොල්ලේගේගේගේ	සිතියම 5,544. මොරකැව්ආර. ඉල්ලුම්කාරයා—ඊ. පී. අත්දිරිස්කමි.	පැතිරිවත්ත	0	2 6 25
13130	එම	ආණ්ඩුව	එම	0	2 36 25
13131	එම	එම	එම	0	3 36 25
13132	එම	එම	එම	0	3 30 10
13133	එම	එම	වත්ත	1	0 25 30
13134	එම	එම	පැතිරිවත්ත	1	0 17 25
13135	මහගේගේගේගේ	සිතියම 5,514. දෙද්දවාමල. ඉල්ලුම්කාරයා—ආර්. අල්ලිස්අප්පු.	වත්ත	3	0 24 100
13136	එම	ආණ්ඩුව	එම	1	3 8 25
13023	රුක්මන්තැන්නේගේ	සිතියම 5,528. බැදිගම. ඉල්ලුම්කාරයා—එම්. බඩුක්කාමි.	භේන	3	1 34 10
3024	එම	ආණ්ඩුව	භේන	0	0 22 10
13025	පැතිවැල්ලේගේ	ඉල්ලුම්කාරයා—ආණ්ඩුව.	සිස්ඉඩම	0	0 22 10
13026	එම	ආණ්ඩුව	භේන	14	0 36 10
12345	මහගේගේ	සිතියම 5,420. බිලිලාග. ඉල්ලුම්කාරයා—ආණ්ඩුව.	භේන	0	1 24 10
12346	එම	ආණ්ඩුව	වත්ත	7	3 8 10
12347	බිබ්බේගේ	ඉල්ලුම්කාරයා—වී. සාමෙල්අප්පු සහ තම කෙනෙක්.	භේන	0	1 24 10
12080	වැලිපිට්ටිවැව්ගේගේ	සිතියම 5,389. කිනවිආන මැදගම. ඉල්ලුම්කාරයා—ආණ්ඩුව.	භේන	5	2 24 10
8732	සිතියම 1,111. මැදගම. ඉල්ලුම්කාරයා—ඩී. ඒ. ඩී. සමරසේකර.	ආණ්ඩුව	භේන	150	0 30 10
8733	එම	ආණ්ඩුව	එම	4	2 15 10
8734	ගල්කැව්ගේගේ	එම	එම	0	1 19 10

දැන්වීම.—මේ ඉඩමවලට ගම් කිසි අයිතිවාසිකම් ඇතැයි කල්පනාකරන අයවරුන් මිසිස් බඩුක්කේ අයිතිකම්වල සාක්ෂි උපද්වන්තරුන්ගේ ඉදිරිපිට විකුණුම් දිනයේදී පෙනවිය යුතුයි.

මේ ඉඩම් සම්බන්ධ වැඩිදුර කාරණා සර්වේචාර් ජනරාල්වරුන්ගේ සේවයේදී, මිනිස් මි කොන්දේසි ගැන කාරණා ගම්බන්තොට උපද්වන්තරුන්ගේ සේවයේදී දැනගත හැකිය.

ගරුභර උතුමානවරුන්ගේ අභ්‍යවලංගු,
ඩබ්ලිව්. ඩී. මේලර්,
වැඩබලන මහසෙක්‍රෙටාරිස් වරුන්.

No. 1,162, S. P. Colonial Secretary's Office, Colombo, October 23, 1901.

ON Tuesday, December 17, 1901, at 12 noon, the Government Agent for the Southern Province will put up to auction, at the Ambalangoda Resthouse, the under-mentioned portions of Crown Land, on the terms authorized by Government.

Twenty-four allotments of land situated in the Wellaboda pattu division of the Galle District of the Southern Province.

Preliminary plan 5,549.

Lot.	Village.	Name of Land.	Description.	Extent. A. R. P.	Upset Price
					per Acre. Rs.
13152	Karandeniya	Dangahawilakele	Jungle	4 0 38	50
13153	Do.	do.	Garden	0 1 12	50
13154	Do.	Millagahawatta	do.	0 1 9	50

Lot.	Village.	Name of Land.	Description.	Extent.		Upset Price
				A.	R. P.	per Acre. Rs.
13155	Karandeniya	Hikgahawattakabella	Garden	0	0 12	50
13156	Do.	Delgahawatta	do.	0	0 25	40
13157	Do.	Gulugahawattakabella, Godel-landawatta	do.	0	0 33	40
13158	Do.	Dangahawilakelewatta	do.	0	0 10	50
13159	Do.	Dangahawilakele	Jungle	0	1 20	50
C 525	Do.	Galalangewatta	Garden	0	3 14	20
13161	Do.	Galalangewatta-addarakabella	do.	0	0 15	40
13162	Do.	Karawewatta	do.	0	0 38	20
13163	Do.	Dangahawilakele	Jungle	2	1 34	50
Name of Applicant.—Kaluwadewa Iseneris Fernando.						
13163½	Karandeniya	Dangahawilakele <i>alias</i> Karawewattahena	Jungle	0	3 0	50
13166	Do.	Wela-addarawatta	Garden	1	1 20	40
13168	Do.	Keenagahawattakabella	do.	1	0 20	40
13170	Do.	Keenagahawattakabellaowita	Owita	0	0 26	20
13171	Do.	Maragahawatta or Ela-addarawatta or Katukanattebedda	Garden	0	1 32	40
13172	Do.	Katukanattebedda	do.	0	1 28	40
13173	Do.	do.	Jungle	2	2 0	50
13175	Do.	do.	do.	0	0 30	40
13176	Do.	Katukanattewatta <i>alias</i> Dehigahawatta	Garden	0	1 8	40
13177	Do.	do.	do.	0	0 17	40
Preliminary plan 5,517.						
12975	Godagama	Buhuladuwa	Garden	0	3 0	30
12976	Do.	Madunkumburabedda	do.	0	3 21	30

Any persons considering that they have any claims to these lands are hereby noticed to produce evidence of their title before the Government Agent on the day of sale.

Further information respecting these lands may be obtained from the Surveyor-General, and respecting the conditions of sale from the Government Agent, Galle.

By His Excellency's command,
W. T. TAYLOR,
Acting Colonial Secretary.

No. 1,162, s. p.

මහලු 1901 ක්වූ මක්කෝලේ මස 23 වෙනි දින, 1901
මහලුකරුන්ගේ සේවයේ සේවයේ රැස්වීම.

දකුණු දිසාවේ මහලුකරුන්ගේ සේවයේ මසින් මෙහි පහත සඳහන් වන ආණ්ඩුව සත්කම ඉඩම් ආණ්ඩුවේ ක්වූ මහලු ප්‍රකාරයට මහලු 1901 ක්වූ දෙසැම්බර් මස 17 වෙනි දිනට අභ්‍යර්ථනා දැමූ 120 අම්බලම් ගොඩ සාධාමතෙහි වෙන්දේසි කර මිකුනන්ට ගෙදෙනවා ඇත.

දකුණු දිසාවේ ගා.ප. පලාතේ වැල්ලඹබටස්තු කොට්ඨාසයේ පිහිටා තිබෙන බිම් කැබලි 24.

පිහිටම 5,549. මෙම ඉඩම්වලට ඉල්ලුම්කාරයෝ නැත.

අක්කරේක
කක්කේරු

නො.	ග.	ඉඩමේ නම.	අත්දම.	මහල. අ. ර. ප.	මුදල. රු.
13152	කරන්දෙණිම	දක්කහවිලකැලේ	කැලේ	4 0 38	50
13153	එම	එම	වත්ත	0 1 12	50
13154	එම	මීල්ලහමවත්ත	එම	0 1 9	50
13155	එම	හික්කහමවත්ත කැබලිල	එම	0 0 12	50
13156	එම	දෙල්ලහමවත්ත	එම	0 0 25	40
13157	එම	ඉරිහමවත්ත කැබලිල හෝ හොත් හොටලන්දෙවත්ත	එම	0 0 33	40
13158	එම	දක්කහවිලකැලේ වත්ත	එම	0 0 10	50
13159	එම	එම කැලේ	කැලේ	0 1 20	50
C 525	එම	ගලලහමවත්ත	වත්ත	0 3 14	20
13161	එම	එම දේදර කැබලිල	එම	0 0 15	40
13162	එම	කරුමෙවත්ත	එම	0 0 38	20
13163	එම	දක්කහවිල කැලේ	බැද්ද	2 1 34	50
ඉල්ලුම්කාරයා:—කරුමෙවත්ත ඉසරේ ප්‍රකාරයට.					
13163½	එම	එම හෝ කරුමෙවත්ත හෝ මෙම ඉඩම්වලට ඉල්ලුම්කාරයෝ නැත.	එම	0 3 0	50
13166	එම	වැල්ල අද්දර වත්ත	වත්ත	1 1 20	40
13168	එම	කිකුහමවත්ත කැබලිල	වත්ත	1 0 20	40
13170	එම	එම බිම්	බිම්	0 0 26	20
13171	එම	මාරුහමවත්ත හොහොත් ඇල අද්දර වත්ත හොහොත් කටු	වත්ත	0 1 32	40
13172	එම	කිකුහමවත්ත බැද්ද	එම	0 1 28	40
13173	එම	කටුකහමවත්ත බැද්ද	කැලේ	2 2 0	50
13175	එම	එම	එම	0 0 30	40

කො.	ගම.	ඉඩමේ ගම.	අත්දම.	වෙහෙ.	අක්කර්ක තක්සේරු
				අ. රු. ප.	රු.
13176	ගොඩගම	කවුකනක්ක වත්ත නොනොන්			
		දියගහවත්ත	වත්ත	0 1 8	40
13177	එම	එම	එම	0 0 17	40
සියලුම 5,517.					
12975	එම	මුහුලුව	වත්ත	0 3 0	30
12976	එම	විදුන්ගමුර බැද්ද	එම	0 3 21	30

මෙම ඉඩම් කැබලිවලට අයිතිවාසිකම් කියා තිබෙන යම් අයෙක් ඇත්නම් ඔහු විසින් මේ විකිණීමේ දිනේදී ඊට අයිතිවාසිකම් කියා තිබෙන බවට අනුමැතිය ලබාදීමට සලාතේ මහජනතරුන්ගෙන් පෙත්සා සිටින්නට බැහැ.

මෙම ඉඩම් ගැණ වැඩිදුර කාරණා සර්වේශ්වර්තරුන්ගෙන් අයෙක් විකිණීමේ කොන්දේසි ගැණ වැඩිදුර කාරණා දැනුණු පලාතේ ආණ්ඩු විජයකරුන්ගෙන් අයෙක් දැනගන්නට පුළුවන.

ගරුකර උතුමානන්වගන්සේනේ ආඥා ලෙස,
ඩබ්ල්. ඩී. වෙලර්,
වැඩබලන මහජනකාර්ය විමර්ශ.

No. 1,163, s. p.

Colonial Secretary's Office,
Colombo, October 25, 1901.

ON Wednesday, December 11, 1901, at 1 o'clock P.M., the Assistant Government Agent for the Matara District will put up to auction, at his office in the Matara Kachcheri, the under-mentioned portions of Crown Land, on the terms authorized by Government.

Twenty-four allotments of land situated in the Wellaboda pattu of the Matara District of the Southern Province.

Lot.	Village.	Name of Land.	Description.	Extent.
				A. R. P.
Preliminary plan 5,408.				
12279	Dolahena	Urugamuwa	Citronella and yams	3 2 20
12280	Do.	do.	Reservation	0 2 20
Preliminary plan 5,393.				
12122	Dangahawalaparahena	Urugamuwa	Citronella and yams	2 3 0
12123	Kolluhena	do.	Yams	2 1 37
12135	Gadambagabaliaddeatmaga	do.	do.	2 0 27
12141	Gahalakolla-ara-atmaga	Bamberanda	Yams and citronella	3 2 33
12155	Ihalakangahadeniya	Urugamuwa	Field	0 0 20
12173	Mahahena	do.	Fine grain	6 0 4
12174	Arambahena	do.	Mukalana	7 1 12
Preliminary plan 5,485.				
12725	Kadjugahena	Parawahena	Citronella	0 3 23
12726	Gorakapanadurahena or Maragahahena	do.	do.	0 0 10
12727	Do.	do.	do.	0 0 12
12728	Do.	do.	do.	2 0 3
12731	Galkemagodellahena	do.	do.	4 3 5
12732	Galkemapalahena	do.	do.	0 2 34
12733	Do.	do.	do.	4 1 14
Preliminary plan 1,131.				
H 494	Nugagaheua	Kapugama	Jungle	2 1 14
Preliminary plan 5,405.				
12263	Doladeniya	Urugamuwa	Field	1 0 31
Preliminary plan 1,560.				
719	Aradangaha	Bamberanda	Garden	0 2 33
736	Gedarawatta	do.	do.	1 0 0
739	Kalahegewatta	do.	do.	6 1 16
740	Panwidakaragodaudagewatta	do.	do.	3 1 1
745	Weligamagediwelwatta	do.	Jungle	4 1 22
Preliminary plan 2,629.				
4885	Dikhena	Parawahera	Planted	0 2 8

Upset price,—Rs. 10 to 100 an acre, according to the nature of the land.

Further information respecting these lands may be obtained from the Surveyor-General, and respecting the conditions of sale from the Assistant Government Agent, Matara.

By His Excellency's command,
W. T. TAYLOR,
Acting Colonial Secretary.

No. 1,163, S. P.

වම් 1901 ක්වූ ඔක්තෝබර් මස 25 වෙනි දින කොළඹ මහසෙනෙවිතුමාගේ කන්තෝරුවේදීය.

දකුණු දිසාවේ මාතර උපඵ්ජන්තලන්තාන්තේ විසින් මෙහි පහත සඳහන්වන ආණ්ඩුව සන්තක ඉඩම් ආණ්ඩුවේ නියෝගවල ප්‍රකාරයට වම් 1901 ක්වූ දෙසැම්බර් මස 11 වෙනි දිනවූ බදුද දවල් එකට මාතර කවිවෙර්ණදී වෙන්දේසිකර විකුණනට යෙදෙනවා ඇත.

දකුණු දිසාවේ මාතර පලාතේ වැලල්බොඩපත්තුවේ කොඩාසයේ පිහිටාතිබෙන බිම්කැබලි 25. සිතියම 5,408.

නො.	ඉඩමේ නම.	ගම.	අන්දම.	මහත. අ. රු. ප.
12279	දෙලේසේන	ඌරුගමුව	පැහිරිවවාසු සහ අල	3 2 20
12280	එම	එම	—	0 2 20
		සිතියම 5,393.		
12122	දන්ගහවල පරසේන	ඌරුගමුව	පැහිරි සහ අල	2 3 0
12123	කොලුසේන	එම	අල වවාසු	2 1 37
12135	ගඩමිබගහලියද්දේ අත්මග	එම	එම	2 0 27
12141	ගහලකොලආර අත්මග	බඹරැන්ද	පැහිරි වවාසු	3 2 33
12155	ඉහලකන්ගහදෙණිය	ඌරුගමුව	කුඹුර	0 0 20
12173	මහසේන	එම	එම	6 0 4
12174	අරඹසේන	එම	මුකලාන	7 1 12
		සිතියම 5,485.		
12725	කපුගහසේන	පරවාහැර	පැහිරි වවාසු	0 3 23
12726	ගොරකාපාහදුරේ සේන නො			
	හොත් මාරගහසේන	එම	එම	0 0 10
12727	එම	එම	එම	0 0 12
12728	එම	එම	එම	2 0 3
12731	ගල්කැමේ ගොඩැල්ල	එම	එම	4 3 5
12732	ගල්කැමපහල සේන	එම	එම	0 2 34
12733	එම	එම	එම	4 1 14
		සිතියම 1,131.		
H 494	නුගහසේන	කපුගම	බැද්ද	2 1 14
		සිතියම 5,405.		
12263	දෙලේදෙණිය	ඌරුගමුව	කුඹුර	1 0 31
		සිතියම 1,560.		
719	ආර්දන්ගහ	බඹරැන්ද	වත්ත	0 2 33
736	ගෙදරවත්ත	එම	එම	1 0 0
739	කලුසෙගෙවත්ත	එම	එම	6 1 16
740	පනිවිඩකරගොඩඋඩගෙ වත්ත	එම	එම	3 1 1
745	වැලිගමගොඩවෙල්වත්ත	එම	බැද්ද	4 1 22
		සිතියම 2,629.		
4885	දික්සේන	පරවාහැර	වවාසු	0 2 28

තක්සේරුවල අක්කරයකට රුපියල් 10යේ සිට 100 දක්වා ඉඩමේ හැටිහැටියටය.

මෙම ඉඩම් ගැණ වැඩිදුර කාරණා සර්වේසර් ජනරාල් උන්තාන්තේගෙන්ද, විකිනීමේ කොන්දේසි ගැණ කාරණා මාතර උපඵ්ජන්තලන්තාන්තේගෙන්ද දැනගනට පුළුවන.

ගරුතර උතුමානන්වහන්සේගේ ආඥාව ලෙස,
ඩබ්ල්යු. ටී. වෙලර්,
වැඩබලන මහසෙනෙවිතුමාගේ මමිය.

No. 1,164, S. P.

Colonial Secretary's Office,
Colombo, October 25, 1901.

ON Monday, February 3, 1902, at 12 noon, and the following days, the Assistant Government Agent for the Hambantota District will put up for sale or settlement, at his office in Tangalla Resthouse, the under-mentioned portions of Crown Land, on the terms authorized by Government.

Fifty allotments of land situated in the East and West Giruwa pattu divisions of the Hambantota District of the Southern Province.

Preliminary plan 1,704.—Galagama.

Applicant—Crown.

Lot.	Name of Land.	Name of Claimant.	Description.	Extent. A. R. P.	Upset Price per Acre. Rs.
2658	Velliyawatta	Crown	Garden	0 3 18	30

Preliminary plan 5,129.—Andupelena.

Applicant—Crown.

J 572	Marakadayawatta or Mulanekumburawatta	Abraham Senerat	Chena	3 1 15	10 C 6
-------	------------------------------------------	-----------------	-------	--------	-----------

Lot.	Name of Land.	Name of Claimant.	Description.	Extent.		Upset Price per Acre. Rs.
				A.	R. P.	
Preliminary plan 5,198.—Ambala and Kudahilla. Applicant—Crown.						
V 577	Pattiyawelaralagehena <i>alias</i> Mahahena	W. A. Ellishamy and Jayawar- dena Patiranage Don Dines	Chena	3	0 18	30
W 577	Tippolahena	Don Mathes Wikremanayeke	do.	12	2 20	30
11165	Bogahawatta	Juwan Kankanange Allis Appu	do.	0	2 38	15
Preliminary plan 5,211.—Ambala. Applicant—Crown.						
11231	Kotigalahena	K. Saris	Chena	1	3 26	15
Preliminary plan 5,219.—Marakolliya and Godigamuwa. Applicant—Jayasuriya Patabendige Andrishami.						
11273	Kotangahakoratuwa	Crown	Garden	1	0 5	20
Applicant—Ratnawira Patabendige Janishami.						
11274	Kajjugahakoratuwa	Crown	Garden	0	3 1	20
11275	Daminiangahakoratuwa	do.	do.	1	0 29	15
Applicant—Crown.						
11276	Mylagahawatta	Crown	Vegetable garden	0	2 21	10
11277	Julgahawatta	do.	Garden	0	3 29	20
11279	Julgahakoratuwa	do.	Vegetable garden	0	2 7	10
11280	Guwewayayekelle	do.	Garden	0	2 23	20
Preliminary plan 5,263.—Etgalmulla. Applicant—Crown.						
W 580	Tennehena	Don Dias Ratnaike Wirakoon	Citronella garden	2	0 38	30
Preliminary plan 5,278.—Godawela. Applicant—Crown.						
Q 581	Waldehimandiya or Puswela- mandiya	Edirisinge Dineshami	Chena	4	1 23	25
R 581	Bogahahena	do.	do.	1	1 35	25
S 581	Gingalarehena	do.	do.	1	1 17	50
Preliminary plan 5,279.—Getamanne. Applicant—Crown.						
H 582	Katukossa or Batalawatta	Vidanegamage Luwishami	Citronella garden	2	2 10	50
Preliminary plan 5,285.—Pahala Beligalla and Etgalmulla. Applicant—Crown.						
O 582	Bogahahena	Kanakkahewage Dano	Citronella garden	6	1 36	50
P 582	Mullekumburehena	Wijesekera Pallattarage Don Davith	do.	3	3 25	50
Preliminary plan 5,286.—Hitinamaluwa. Applicant—Crown.						
11569	Pokunewatta	T. V. K. Don Dines	Chena	0	3 10	25
Preliminary plan 4,487.—Mulana and Hillege Ayina. Applicant—Crown.						
12094	Bahumawatta <i>alias</i> Asamodagan- henawatta	Crown and Mahakumburekan- kange Hin Appu	Garden	0	3 7	10
12095	Indiketiyawatta	Crown and Kitulegodage Juwanis <i>alias</i> Dionis	do.	1	1 2	10
12096	Galagawawatta	Crown and Nedungodage Babun	do.	0	1 6	10
12099	Katapolagewatta	Crown and Jasinarachchige Don Aberan	do.	2	1 29	10
12100	Do.	Crown and Vitaranage Babun- hami	do.	0	2 9	10
12104	Paragahawatta <i>alias</i> Moragaha- watta	do.	do.	1	0 26	10
12121	Hinnaranmulla	Crown	do.	2	1 32	30
Preliminary plan 4,015.—Makuladeniya and Udayala. Applicant—K. Setsseriya.						
10145	Kotigala or Galgodahena	Crown	Chena	3	0 32	10
10146	Kotigala or Batalakorotuwehena	do.	do.	0	2 1	10
10147	Dambagahawalawewa	do.	Tank	2	2 9	30
Preliminary plan 4,325.—Beligalla. Applicant—Mr. Candamby, Mudaliyar.						
F 480	Gedarawatta	Don Juwanis Wikrema- nayeka	Chena	1	1 10	10
K 480	Do.	Dewasurendrage Don Andris	Citronella garden	0	3 6	20
11384	Dunwatta	Waduge Matheshami and his brother	Garden	0	2 4	10
Preliminary plan 4,901.—Pallattara. Applicant—D. B. D. David de Silva.						
S 548	Inginigasyaya	Crown	Chena	5	0 0	15
A 549	Do.	do.	do.	4	3 26	15
B 549	Do.	do.	do.	5	0 0	15
C 549	Do.	do.	do.	4	2 39	15
D 549	Do.	do.	do.	9	0 18	15

Lot.	Name of Land.	Name of Claimant.	Description.	Extent. A. R. P.	Upset Price per Acre. Rs.
Preliminary plan 5,326—Atuboda and Tamaduwa.					
11765	Karagahapotuwekele	Applicant—K. M. Denishami.	Garden	1 1 19	30
11766	Do.	Crown do.	do.	0 2 38	30
Applicant—M. Babunhami.					
11767	Karadiyahena	Crown	Chena	2 0 37	10
Preliminary plan 5,329—Nalagama.					
Applicant—Crown.					
11771	Wekadahena	Crown	Citronella garden	1 0 26	50
11772	Do.	do.	Chena	0 2 18	20
11773	Do.	do.	do.	0 1 31	20
Preliminary plan 5,353.—Badigama.					
Applicant—Crown.					
11840	Bogahahena or Moragaha-koratuwa	Crown	Garden	0 3 0	50
Preliminary plan 5,360.—Walasmulla.					
Applicant—P. A. Don Hendrik de Silva.					
B 587	Gahalakoladeniya	Koholana Pansala	Citronella garden	0 1 4	20
Preliminary plan 5,426.—Wenahatamuna.					
Applicant—Kaludurage Agonisa					
12386	Bogahahena	Crown	Chena	5 3 2	10
12387	Marakolliyemandiya	do.	do.	3 0 27	10
12388	Godawanehena	do.	Vegetable garden	1 0 32	15

NOTE.—Any persons considering that they have any claims to these lands are hereby noticed to produce evidence of their title before the Assistant Government Agent on the day of sale.

Further information respecting these lands may be obtained from the Surveyor-General, and respecting the conditions of sale from the Assistant Government Agent, Hambantota.

By His Excellency's command,
W. T. TAYLOR,
Acting Colonial Secretary.

No. 1,164, S. P.

වම් 1901 ක්වූ ඔක්තෝබ්‍ර් මස 25 වෙනි දින කොලම්බො
ඔහුසේනාධිපතිවරයාගේ කන්තෝරුවේදීය.

මෙම භූමි ප්‍රදානයේ උපද්‍රව්‍යවනුයේ විසින් මෙහි පහත සඳහන්වන ආණ්ඩුව සන්තක ඉඩම් ආණ්ඩුවේ නියෝගවල ප්‍රකාරයට වම් 1902 ක්වූ පෙබ්‍රවාරි මස 3 වෙනි දිනවූ සඳුදා දවල් 12ට සහ පසුගත දවස්වලත් තැනැත්තන් වානායමෙදී වෙත්දේසිකර විකුණනට හෝ බේරුම් කරනට යෙදෙනවා ඇත.

දකුණු දිසාවේ භූමිපත්‍රපත ප්‍රදානයේ තැනැත්තන් සහ බස්නාහිර හිරුවාපත්තුව කොට්ඨාසයේ පිහිටා තිබෙන බිම්කැබලි 52ක්.

සිතියම් 1,704. ගලගම. ඉල්ලීම්කාරයා—ආණ්ඩුව.

නො.	ඉඩමේ නම.	අයිතිකම් කියන්නා.	අන්දම.	අක්කර මහත. යක මිල.	අක්කර යක මිල.
2658	වැල්ලියාවත්ත	ආණ්ඩුව සිතියම් 5,129. ආන්ද්‍රතුලාන.	වත්ත	0 3 18	30
J 572	මාරකඩියාවත්ත නොහොත් මුලනේකුඹුරේවත්ත	ඒබ්‍රහම් සෙනරත් සිතියම් 5,198. අම්බල සහ කුඩාහිල්ල.	සේන	3 1 15	10
V 577	පව්වියාවෙලුරගේ සේන නොහොත් මහසේන	බබ්ලිසු. ඒ. එල්ලිස්හාමි සහ ජයවර්ධනපතිරනගේ දෙන්නේ	සේන	3 0 18	30
W 577	කීපොලගේන	දෙන්නේ මහේස්විකුමනායක	එම	12 2 20	30
11165	බෝගහවත්ත	ජුවන්කන්කානගේ අල්ලිස් අප්පු සිතියම් 5,211. අම්බල.	එම	0 2 38	15
11231	කොට්ඨලගේන	කේ. සාර්ස් සිතියම් 5,219. මාරකොල්ලිය සහ ගොභිගමුව.	එම	1 3 26	15
11273	කොට්ඨගහකොරෙටුව	ඉල්ලීම්කාරයා—ජයසූරියපට්ටාච්චිගේ අන්ද්‍රිස්හාමි.	වත්ත	1 0 5	20
11274	කප්පුගහකොරටුව	ආණ්ඩුව	වත්ත	0 3 1	20
11275	දම්නියන්ගහකොරටුව	එම	එම	1 0 29	15

නො.	ඉඩමේ නම.	අයිතියකම් කියන්නා.	අන්දම.	මහත. ආ. රු. ප.	අක්කර සක මිල. රු.
11276	මයිලිගහවත්ත	ඉල්ලීමකාරයා—ආණ්ඩුව.	එලවළුවත්ත	0* 2 21	10
11277	පුල්ලගහවත්ත	ආණ්ඩුව	වත්ත	0 3 29	20
11279	පුල්ලගහකොරවුව	එම	එලවළුවත්ත	0 2 7	10
11280	ගුවැවයායේකැල්ල	එම	වත්ත	0 2 23	20
W 580	තැන්නේගේන	සිතියම 5,263. ඇත්තාලමුල්ල. දොන් දියස් රත්නායක විර කෝන්	පැහිරිවත්ත	2 0 38	30
Q 581	වල්දෙහිමඩිය නොහොත් පුස්වැල මඩිය	සිතියම 5,278. ගොඩවෙල.			
R 581	බෝගහගේන	එදිරිසිංගේ දිනෙස්සාමි	හේන	4 1 23	25
S 581	හින්තලිආරේගේන	එම	එම	1 1 35	25
H 582	කටුකොස්ස නොහොත් බතලවත්ත	සිතියම 5,279. ගැටමාන්න			
O 582	බෝගහගේන	විද්‍යානගමගේ එවිස්සාමි	පැහිරිවත්ත	2 2 10	50
P 582	මුල්ලේකුඹුරේගේන	සිතියම 5,285. පහලබෙලිගල්ල සහ ඇත්තාලමුල්ල. කනක්කගේවාගේ දනෝ විජේසේකරපල්ලන්තරගේ දොන් දුවිත්	පැහිරිවත්ත	6 1 36	50
11569	පොකුණවත්ත	සිතියම 5,286. හිරිතාමඵව. පී. පී. කේ. දොන් දිනෙස්	එම	0 3 10	25
12094	බහුවාවත්ත නොහොත් අසමෝද ගත්ගේනවත්ත	සිතියම 4,487. මුලුන සහ හිල්ලගේඅසින.			
12095	ඉදිකැටියේවත්ත	ආණ්ඩුව සහ මහකුඹුරේකන් කානන්ගේ හින්අපපු	වත්ත	0 3 7	10
12096	ගලගාවාවත්ත	ආණ්ඩුව සහ කිතුලේගොඩගේ පුලානිස් නොහොත් දියෝ නිස්	වත්ත	1 1 2	10
12099	කැටපොලගේවත්ත	ආණ්ඩුව සහ නැදුන්ගොඩගේ බඩුන්	එම	0 1 6	10
12100	එම	ආණ්ඩුව සහ ජසින්ආරච්චිගේ දොන් අබරන්	එම	2 1 29	10
12104	පරගහවත්ත නොහොත් මොරගහ වත්ත	ආණ්ඩුව සහ විතාරනගේ බඩුන් හාමි	එම	0 2 9	10
12121	හින්තාරන්මුල්ල	ආණ්ඩුව	එම	1 0 26	10
10145	කොට්ඨල නොහොත් ගල්ගොඩගේන	සිතියම 4,015. මකුලාදෙහිය සහ උඩයාල. ඉල්ලීමකාරයා—කේ. සෙන්සිරියා.	හේන	2 1 32	30
10146	එම නොහොත් බතල කොරවුවේගේන	ආණ්ඩුව	හේන	3 0 32	10
10147	දඹගහවලුවාව	එම	එම	0 2 1	10
F 480	ගෙදරවත්ත	සිතියම 4,325. බෙලිගල්ල. ඉල්ලීමකාරයා—කන්ඩිඹිඹුදියන්සේරුලාමි. දොන් පුලානිස් වික්‍රමනායක දේවසුරේන්ද්‍රගේ දොන් අන් ප්‍රිය	වත්ත	2 2 9	30
K 480	එම	එම	එම	0 2 4	10
11384	දුන්වත්ත	වඩුගේ මනෙස්සාමි සහ සහෝ දරයාන්	පැහිරිවත්ත	0 3 6	20
S 548	ඉහිතිගස්සාය	සිතියම 4,901. පල්ලනතර. ඉල්ලීමකාරයා—සී. බී. ඩී. ඩේවිඩ් ද සිල්ව.	වත්ත	0 2 4	10
A 549	එම	ආණ්ඩුව	හේන	5 0 0	15
B 549	එම	එම	එම	4 3 26	15
C 549	එම	එම	එම	5 0 0	15
D 549	එම	එම	එම	4 2 39	15
				9 0 18	15

නො.	ඉඩමේ නම.	අයිතීන් කීයන් නො.	අන්දම.	අක්කර මහක. යක මිල.	
				අ. රු. ප.	රු.
		සිතියම 5,326. අතුබොඩ සහ නමාඩුව. ඉල්ලීමකාරයා—කේ. ඇම්. දිනෙස්හාමි.			
11765	කරගහපොයාදුවේ	ආණ්ඩුව	වත්ත	1	1 19 30
11766	කැලේ එම	එම	එම	0	2 38 30
		ඉල්ලීමකාරයා—ඇම්. බඩුන්හාමි.			
11767	කරවියාහේන	ආණ්ඩුව	හේන	2	0 37 10
		සිතියම 5,329. තලුගම. ඉල්ලීමකාරයා—ආණ්ඩුව.			
11771	වැකඩහේන	ආණ්ඩුව	පැතිරවත්ත	1	0 26 50
11772	එම	එම	හේන	0	2 18 20
11773	එම	එම	එම	0	1 31 20
		සිතියම 5,353. බැදිගම.			
11840	බෝගහහේන නො කොත් මාරගහ කොරුව	ආණ්ඩුව	වත්ත	0	3 0 50
		සිතියම 5,360. වලස්මුල්ල. ඉල්ලීමකාරයා—පී. ඒ. දෙත් හෙත් ප්‍රියන් ද සිල්වා.			
B 587	ගහලකොලදෙණිය	කොහොලාන පන්සල	පැතිරවත්ත	0	1 4 20
		සිතියම 5,426. වේනාහතමුන. ඉල්ලීමකාරයා—කච්චරගේ අගෝනියා.			
12386	බෝගහහේන	ආණ්ඩුව	හේන	5	3 2 10
12387	මාරකොල්ලියේමඩිය	එම	එම	3	0 27 10
12388	ගොඩවානේහේන	එම	එලවළුවත්ත	1	0 32 15

දැන්වීම—මේ ඉඩම්වලට යම්කිසි උරුමයක් ඇතැයි කල්පනාකරණ යම්කිසිකෙනෙකුට මේ සිත් දැනුම්දෙන්නේ නම්, විනිනිම දවසේදී උපස්ථන්තරුන් නාත්සේ ඉදිරිපිට ඔවුන්ගේ අයිතිවාසිකම් වල සාක්ෂි පෙන්වා සිටින ලෙසටයි.
මෙම ඉඩම් ගැණ වැඩිදුර කාරණ සර්වේසර්ස් තරුල්ලන් නාත්සේගෙන්ද, ඉඩම් විකිනීමේ කොන්දේසි ගැණ වැඩිදුර කාරණ හම්බන්තොට පලාතේ උපස්ථන්තරුන් නාත්සේගෙන්ද දැනගත හැකිවේ.
හරුතර උතුමානන්වහන්සේගේ ආඥාවලෙස,
ඩබ්ල්. ජී. ටේලර්,
වැඩබලන මහසෙකුතාර්ස් වම්හ.

No. 1,165, S. P. Colonial Secretary's Office, Colombo, October 29, 1901.

ON Friday, December 20, 1901, and following days, at 1 o'clock P.M., the Assistant Government Agent for the Matara District will put up to auction, at his office in the Matara Kachcheri, the under-mentioned portions of Crown Land, on the terms authorized by Government.

Seventy allotments of land situated in the Wellaboda pattu of the Matara District of the Southern Province. Preliminary plan 4,536.

Lot.	Name of Land.	Village.	Description.	Extent.		
				A.	R.	P.
12471	Dampotehenayaya	Urugamuwa	Forest	41	0	23
12472	Do.	do.	do.	2	2	4
12473	Do.	do.	do.	1	1	30
12474	Do.	do.	do.	0	0	32
12475	Paluradagedeniya or Beddadage-deniya	do.	Paddy field	1	0	14
12476	Dunumadalawehena	do.	Forest	28	2	21
12477	Do.	do.	do.	3	0	5
12478	Do.	do.	do.	0	1	28
12481	Leangahahena	do.	Garden	0	1	28
12484	Bogahahena	do.	do.	0	0	7
12487	Diyakeliyagahahena	do.	Chena	0	2	8
12492	Hanpilehena	do.	Garden	0	3	9
12496	Nugehena	do.	Citronella	2	1	24
12499	Mahahena	do.	do.	2	0	21
12501	Udumulledeniya	do.	Suitable for paddy	0	0	2
12502	Paragahahena	do.	Forest	1	0	13
12503	Batadombehena	do.	do.	4	2	2
12504	Kerenwalewatta	do.	Garden	0	2	34
12505	Paragahahena	do.	Forest	3	0	17
12506	Paragaspitteniya	do.	Paddy field	0	1	2

Lot.	Name of Land.	Village.	Description.	Extent.		
				A.	R.	P.
12507	Galwaladeniya	Urugamuwa	Suitable for paddy	0	0	30
12508	Paragahahena	do.	Forest	1	0	25
12509	Mawatteketiya	do.	Chena	9	0	10
12510	Ketagalagahahena	do.	do.	18	2	7
12511	Batalawattehena	do.	do.	5	1	23
12513	Delgahahena	do.	do.	10	1	35
12514	Do.	do.	do.	2	1	30
12515	Do.	do.	do.	0	1	0
12516	Galgodahena	do.	do.	8	1	0
12517	Tippolehena	do.	Forest	7	3	18
12518	Do.	do.	do.	1	3	19
12519	Kandewatta-addara Kosgahahena	do.	Chena	4	3	22
12520	Do.	do.	do.	0	1	16
Preliminary plan 5,477.						
12642	Ihalawewa-atmaga	Kadawedduwa	Citronella	2	0	36
12643	Do.	do.	do.	2	0	23
12644	Galapottehena	do.	Jungle	1	3	36
12645	Kajugahahena	do.	Citronella	1	3	13
12646	Galpotehena	do.	Jungle	0	3	22
12647	Ihalawewa-atmaga	do.	do.	0	1	27
12648	Do.	do.	Citronella	1	1	2
12649	Do.	do.	do.	1	3	12
12650	Wiwalahena	do.	Garden	1	1	39
12651	Ihalawewa-atmaga	do.	Citronella	2	1	36
12652	Wiwalahena	do.	do.	8	0	20
12653	Do.	do.	Chena	3	2	12
12654	Kapuhena	do.	Jungle	0	2	14
12655	Asmodaganhena	do.	Citronella	6	0	36
12656	Do.	do.	Jungle	1	1	14
12657	Do.	do.	Citronella	2	2	18
12658	Do.	do.	do.	3	2	27
12659	Do.	do.	do.	3	0	28
12660	Etambagahahena	do.	do.	2	3	28
R 593	Pillehena and Wawulgalahena	do.	do.	1	3	37
S 593	Asmodaganhena or Wawulgalahena	do.	do.	3	2	21
12661	Asmodaganhena	do.	do.	1	2	8
12662	Do.	do.	do.	3	0	29
12663	Randenyagewatta	do.	do.	0	1	23
12664	Wadiyagewatta	do.	do.	0	3	4
12665	Kajugahahena or Etambagahahena	do.	Chena	0	1	30
12666	Do.	do.	Citronella	0	3	35
12667	Do.	do.	Chena	2	3	20
12668	Abaybalalamayagewatta	do.	Citronella	1	0	19
12669	Kajugahahena or Etambahena	do.	Chena	2	3	21
12670	Gurugewatta	do.	Citronella	0	1	15
12671	Wawulugahahena	do.	do.	0	0	28
12672	Etambagahahena or Kajugahahena	do.	do.	3	0	26
12673	Do.	do.	do.	3	1	36
12674	Do.	do.	do.	3	1	36
12675	Elhenagodella	Palleaparekka	Citronella	0	3	14
12676	Do.	do.	Chena	0	3	36

Upset price,—Rs. 10 to 100 an acre, according to the nature of the lands.

Further information respecting these lands may be obtained from the Surveyor-General, and respecting the conditions of sale from the Assistant Government Agent, Matara.

By His Excellency's command,
W. T. TAYLOR,
Acting Colonial Secretary.

No. 1,165, s. p.

විෂි 1901 ක්වූ ඔක්තෝබර් මස 29 වෙනි දින කොළඹ මහසෙනෙවිතුමා විසින් කන්දෝරුවේදීය.

දකුණු දිසාවේ මාතර පලාතේ උපළුප්පත්තලක්කන්ගේ විසින් මෙහි පහත සඳහන්වන ආණ්ඩුව සන්තක ඉඩම් ආණ්ඩුවේ නියෝගවලට ප්‍රකාරයට විෂි 1901 ක්වූ දෙසැම්බර් මස 20 වෙනි දිනවූ සිකුරුදා දවල් 1ට මාතර කම්මලේදියෙකු වෙත දේශිකර විකුණනට යෙදෙනවා ඇත.

දකුණු දිසාවේ මාතර පලාතේ වැල්ලොබාඩපත්තලේ පිහිටා තිබෙන කම්කැබෙලි 70ක්. සිතියම 4,536.

කො.	ඉඩම් නම.	භම.	අන්දම.	මහත.
12471	දම්පොවේ හේන්සාය	උරුගමුව	බැද්ද	41 0 23
12472	එම	එම	එම	2 2 4
12473	එම	එම	එම	1 1 30
12474	එම	එම	එම	0 0 32
12475	පඵරුදියේ දෙහිය නොකොත් බැද්දියේ දෙහිය	එම	කුඹුර	1 0 14

නො.	ඉඩමේ නම.	ගම.	අත්දම.	මහක.
				අ. රු. ප.
12476	දුඤ්චඩලාවේ ගේන	ඌරුගලුව	බැඳ්ද	28 2 21
12477	එම	එම	එම	3 0 5
12478	එම	එම	එම	0 1 20
12481	ලියන්ගහගේන	එම	වත්ත	0 1 28
12484	බෝගහගේන	එම	එම	0 0 7
12487	දිගකැලියගහ ගේන	එම	ගේන	0 2 8
12492	හෝන්පිලේ ගේන	එම	වත්ත	0 3 9
12496	නුගේගේන	එම	පැහිරි	2 1 24
12499	මහගේන	එම	එම	2 0 21
12501	ලවුමුල්ලේ දෙහිය	එම	කුඹුරුවලට සැහෙනඉඩම	0 0 2
12502	පරගහගේන	එම	බැඳ්ද	1 0 13
12503	බටදොඹ ගේන	එම	එම	4 2 2
12504	කැරන්වලේ වත්ත	එම	වත්ත	0 2 34
12505	පරගහගේන	එම	බැඳ්ද	3 0 17
12506	පරගහ පිවිටෙහිය	එම	කුඹුර	0 1 2
12507	ගල්වල දෙහිය	එම	කුඹුරුවලට සැහෙනඉඩම	0 0 30
12508	පරගහගේන	එම	බැඳ්ද	1 0 25
12509	මාවන්කේකැරියේ ගේන	එම	ගේන	9 0 10
12510	කැටකාලගහගේන	එම	එම	18 2 7
12511	බහලවත්තේ ගේන	එම	එම	5 1 23
12513	දෙල්ගහගේන	එම	එම	10 1 35
12514	එම	එම	එම	2 1 30
12515	එම	එම	එම	0 1 0
12516	ගල්ගොඩගේන	එම	එම	8 1 0
12517	නිප්පොලේගේන	එම	බැඳ්ද	7 3 18
12518	එම	එම	එම	1 3 19
12519	කදේවත්තේ කොස්ගහඅද්දරගේන	එම	ගේන	4 3 22
12520	එම	එම	එම	0 1 16

සිතියම 5,477.

12642	ඉහලවැවේඅත්මග	කඩවැද්දුව	පැහිරි	2 0 36
12643	එම	එම	එම	2 0 23
12644	ගල්පොත්තේගේන	එම	බැඳ්ද	1 3 36
12645	කප්පුගහගේන	එම	පැහිරි	1 3 13
12646	ගල්පොත්තේගේන	එම	බැඳ්ද	0 3 22
12647	ඉහලවැවේ අත්මග	එම	එම	0 1 27
12648	එම	එම	පැහිරි	1 1 2
12649	එම	එම	එම	1 3 12
12650	විවලේගේන	එම	වත්ත	1 1 39
12651	ඉහලවැවේ අත්මග	එම	පැහිරි	2 1 36
12652	විවලේ ගේන	එම	එම	8 0 20
12653	එම	එම	ගේන	3 2 12
12654	කපුගේන	එම	බැඳ්ද	0 2 14
12655	අස්මෝදගත්තේගේන	එම	පැහිරි	6 0 36
12656	එම	එම	බැඳ්ද	1 1 14
12657	එම	එම	පැහිරි	2 2 18
12658	එම	එම	එම	3 2 27
12659	එම	එම	එම	3 0 28
12660	ඇටඹගහගේන	එම	එම	2 3 28
R 593	පිල්ලේගේන සහ වවුල්ගලගේන	එම	එම	1 3 37
S 593	අස්මෝදගත්තේගේන නොහොත් වවුල්ගලගේන	එම	එම	3 2 21
12661	අස්මෝදගත්තේගේන	එම	එම	1 2 8
12662	එම	එම	එම	3 0 29
12663	රත්දෙහියේගේ වත්ත	එම	එම	0 1 23
12664	විසිසගේ වත්ත	එම	එම	0 3 4
12665	කප්පුගහගේන නොහොත් ඇටඹ ගහගේන	එම	ගේන	0 1 30
12666	එම	එම	පැහිරි	0 3 35
12667	එම	එම	ගේන	2 3 20
12668	අබ්බාලලමගගේ වත්ත	එම	පැහිරි	1 0 19
12669	කප්පුගහගේන නොහොත් ඇටඹ ගහගේන	එම	වත්ත	2 3 21
12670	ගුරුගේවත්ත	කඩවැද්දුව	පැහිරි	0 1 15
12671	වවුල්ගහගේන	එම	එම	0 0 23
11672	ඇටඹගහගේන නොහොත් කප්පුගහ ගේන	එම	එම	3 0 26
12673	එම	එම	එම	3 1 36
12674	එම	එම	එම	3 1 36
12675	ඇල්ගේන ගොඩැල්ල	පල්ලේඅපදක්ක	එම	0 3 14
12676	එම	එම	ගේන	0 3 36

තත්පර මිල අත්කරේට රුපියල් 10යේ සිට 100 දක්වා ඉඩමේ හැටිහැටි.

මෙම ඉඩම් ගැණ වැඩිදුර කාරණා සර්වේශර්ඡකර්ල්ලත්තාත්තේගෙන්ද, විකිණීමේ කොන්දේසි ගැණ මාතර උපළුපත්කරුත්තාත්තේගෙන්ද දැනගන්නට පුළුවන.

ගරුකර උතුමානන්වහන්සේගේ ආඥාවලට,

ඩබ්ලිව්. ඩී. චේරි,
වැඩබලන මහසෙත්තකාරීන් වහන්සේ.

No. 1,166, s. P.

Colonial Secretary's Office,
Colombo, October 29, 1901.

ON Thursday, January 9, 1902, at 12 noon, and the following days, the Assistant Government Agent for the Hambantota District will put up to sale or settlement, at his office in Tangalla Resthouse, the under-mentioned portions of Crown Land, on the terms authorized by Government.

Fifty-eight allotments of land situated in the West Giruwa pattu division of the Hambantota District of the Southern Province.

Lot.	Name of Land.	Name of Claimant.	Description.	Extent.		Upset Price
				A.	R. P.	per Acre. Rs.
Preliminary plan 5,688.—Walgammulla.						
Applicant—H. Hirisarana.						
13722	Higahatgemawatahena	Crown	Chena	0	3 2	10
13723	Do.	do.	do.	2	3 6	10
Preliminary plan 5,701.—Walgammulla.						
Applicant—Crown.						
13770	Sapugahahena	Crown	Bare land	0	1 1	10
13771	Do.	Applicant—P. G. Dinoris. Crown	Chena	3	1 8	10
Preliminary plan 5,760.—Kinchigune and Kinchigune Medagama.						
Applicant—Crown.						
14035	Pitahaliyagoda	Sultamarikar and heirs of D. L. Rajapakse	Paddy field	0	2 3	30
14036	Giganagedeniya	Crown	do.	1	1 11	30
14037	Gigenagedeniya-atmaga	do.	Low jungle	0	1 0	10
14038	Do.	Kirinderala	Paddy field	0	0 3	30
14039	Do.	Crown	do.	0	0 4	30
Preliminary plan 5,686.—Unana.						
Applicant—Crown.						
M 530	Dikhena or Leangahahena or Leanagehena	Police Officer of Palapota	Citronella garden	9	0 24	25
Preliminary plan 5,687.—Unana.						
Applicant—Yamange Bastian.						
13721	Nariwilakumbura	Crown	Field	1	0 20	25
Preliminary plan 5,610.—Medawauwa.						
Applicant—Crown.						
M 529	Bulatgekorotuwa	W. Babunhami and others	Garden	1	1 4	100
N 529	Wewahena	do.	do.	2	2 8	50
Preliminary plan 5,654.—Hitinamaluwa.						
Applicant—Crown.						
13563	Birighenawatta	Hewatondilage Juliana	do.	1	0 10	15
13564	Do.	Gawasinge Baba	do.	1	0 28	15
13565	Berawamullearedeniya	Juliana and Baba	Deniya	1	1 30	20
13566	Berawamullahena	do.	Chena	0	1 22	10
E 530	Waljulehena	N. N. G. Don Tiadoris	do.	7	0 20	15
F 530	Do.	do.	Citronella garden	3	0 8	30
G 530	Do.	do.	do.	0	0 20	30
Preliminary plan 5,653.—Hitinamaluwa.						
Applicant—Crown.						
13538	Kotteriyahena	Police Officer of Hitina- maluwa	Garden	0	3 6	50
13539	Do.	do.	do.	0	1 21	30
13540	Do.	do.	do.	0	1 25	15
13541	Siyambalagahahena	V. K. Siman	do.	0	1 18	15
13542	Do.	do.	do.	0	3 38	15
13543	Serugahahena	D. V. Tiadoris	Garden	1	0 18	25
13544	Do.	do.	do.	0	2 32	15
13545	Malgahakorotuwa	W. A. Odiris and others	do.	0	2 39	10
13546	Tittahenawatta	do.	do.	0	2 27	20
13547	Dikhena	W. A. Odiris	do.	0	1 22	10
13548	Do.	do.	do.	0	0 27	10
13549	Dalukhena	do.	do.	0	3 3	30
13550	Do.	do.	Chena	1	2 28	10
13551	Arehenadeniya	do.	Deniya	0	1 4	10
13552	Arehenawatta	do.	Garden	0	3 11	15
13553	Kirilagahahena	Crown	do.	0	1 4	20
13554	Do.	do.	do.	0	0 38	20
13555	Do.	do.	do.	0	2 12	20
13556	Godellehena	D. G. Abraham	do.	0	1 31	20
13557	Do.	do.	do.	0	1 10	20
13558	Inginiyangahahena	T. V. K. Babappu	Chena	4	0 25	10
13559	Lolugahamandiya	do.	do.	0	3 38	10
13560	Do.	do.	do.	0	0 38	10
13561	Mullekumburahena	Crown	Garden	0	3 36	20
13562	Nugehena	do.	do.	1	2 37	20
X 529	Korakahawalakumbura	G. K. Babune and others	Field	4	1 2	30
Y 529	Welawatta or Kirillagahahena	P. G. Abraham	Garden	0	1 13	20
Z 529	Do.	Crown	do.	0	3 35	15

Lot.	Name of Land.	Name of Claimant.	Description.	Extent.		Upset Price per Acre. Rs.
				A.	R. P.	
A 530	Karagahakoratuwa or Mylagahakoratuwa	Crown	Garden	0	3 36	15
B 530	Karagahakoratuwa	do.	do.	0	0 30	15
C 530	Suriyagahawatta	do.	do.	0	0 33	15
D 530	Sinimodaragewatta	do.	do.	0	1 21	15
Preliminary plan 5,667.—Modarawana. Applicant—Yamange Don Dines.						
L 330	Kudagodahena	Crown	Chena	1	1 3	10
13634	Ketakalagahahena	do.	do.	2	0 37	10
13635	Talgahahena	do.	Garden	5	2 34	15
Preliminary plan 5,532.—Aggrehera, Bedigama, Udawakamulla, and Mandaduwa. Applicant—Crown.						
13049	Aggraheakele	Crown	Chena	53	1 0	10
13057	Do.	do.	do.	62	0 18	10
13061	Bedigamakele	do.	do.	57	2 10	10

NOTE.—Any persons considering that they have any claims to these lands are hereby noticed to produce evidence of their title before the Assistant Government Agent on the day of sale.

Further information respecting these lands may be obtained from the Surveyor-General, and respecting the conditions of sale from the Assistant Government Agent, Hambantota.

By His Excellency's command,
W. T. TAYLOR,
Acting Colonial Secretary.

No 1,166, S. P.

වර්ෂ 1901 ජූලි මස 29 වෙනි දින කොළඹ
මහසෙසුකාරිස්ථානයේ කන්දොරුවේදී.

මහලොව පලාතේ උපද්ඨකරුවන්ගේ විසින් මෙහි පහත සඳහන්වන ආණ්ඩුව සන්ධාන ඉඩම් ආණ්ඩුවේ නියෝගවල ප්‍රකාරයට වර්ෂ 1902 ජූලි මස 9 වෙනි දින වූ මහජනවේද දවස් 120 සහ පසු සහ දවස්වලදී සංශ්ලේෂණය කොට මෙහිදී වෙන්දේසිකර පිකුණුවට හෝ කේරුමිකරවට ගෙදෙනවා ඇත. දකුණු දිසාවේ මහලොව පලාතේ බස්නාහිර ගිරුවාපත්තුවේ කොට්ඨාසයේ පිහිටා තිබෙන බිම් කැබලි 59ක්.

නො.	ඉඩමේ නම.	අයිතිකම් කියවන්නා.	අන්දම.	අක්කර මහක. යක මිල.	
				අ. රු. ප.	රු.
13722	හිතකන්ගේමාවතහේන	ආණ්ඩුව	හේන	0	3 2 10
13723	එම	එම	එම	2	3 6 10
සිතියම 5,701. ඉල්ලුම්කාරයා—ආණ්ඩුව.					
13770	සපුගහහේන	ආණ්ඩුව	බුබුබුම	0	1 1 10
ඉල්ලුම්කාරයා—ඒ. ජී. දිසෝරිසි.					
13771	එම	ආණ්ඩුව	හේන	3	1 8 10
සිතියම 5,760. කිම්බුරු සහ කිම්බුරු මැදගම. ඉල්ලුම්කාරයා—ආණ්ඩුව.					
14035	පිටොලලියද්ද	සුල්තා මරික්කාර සහ හි.	ඇල්. රජපක්ෂගේ උරුමක්		
				කාරගේ	0 2 3 30
14036	හිතකන්ගේදෙකිය	එම	එම	1	1 11 30
14037	හිතකන්ගේදෙකියේඅත්මක	ආණ්ඩුව	සුළු බැඳ්ද	0	1 0 10
14038	එම	කිරිත්දේරල	කුඹුර	0	0 3 30
14039	එම	ආණ්ඩුව	එම	0	0 4 30
සිතියම 5,686. උනන.					
M 530	දික්ගේන නොහොත් ලියන්ගහ හේන නොහොත් ලියනගේ හේන	පලපොත පොලියවුලාදුනිනා පැහිරිවත්ත		9	0 24 25
සිතියම 5,687. ඉල්ලුම්කාරයා—ගමන්ගේ බස්නියන්.					
13721	තරිච්චකුඹුර	ආණ්ඩුව	කුඹුර	1	0 20 25
සිතියම 5,610. මැදවාටුව. ඉල්ලුම්කාරයා—ආණ්ඩුව.					
M 529	බුලන්ගේකොණ්ඩුව	බිම්ලියු. බුබුන්හාමි සහ තවත්	වත්ත	1	1 4 100
N 529	මැවේහේන	එම	එම	2	2 8 50
සිතියම 5,654. හිරිනමුව.					
13563	කීර්ගේගේවත්ත	හේවානෙ. කිලිගේ ජුලියානා	එම	1	0 10 15
13564	එම	ගවසිංගේ බඩා	එම	1	0 28 15
13565	බේරවාමුල්ලේආරේදෙකිය	ජුලියානා සහ බඩා	දෙකිය	0	1 30 20
13566	බේරවාමුල්ලේහේන	එම	හේන	0	1 22 10
E 530	වල්පුල්ලේහේන	ඇන්. ඇන්. ජී. දෙග් හිස			
				දෙග්පිස්	7 0 20 15
F 530	එම	එම	එම	3	0 8 30
G 530	එම	එම	පැහිරිවත්ත	0	0 20 30

නො.	ඉඩමේ නම.	අයිතිකම් කියව්‍යය.	අන්දම.	මකක. රු. ප.		අක්කර	
				අ.	රු.	රු.	
13538	කොට්ටේරියාගේන	සිතියම 5,653. නිරිතමුහුණතේ පොළීස් මුලා	වත්ත	0	3	6	50
13539	එම	දැනට	එම	0	1	21	30
13540	එම	එම	එම	0	1	25	15
13541	සිගමුලාගහගේන	වී. කේ. සිමන්	එම	0	1	18	15
13542	එම	එම	එම	0	3	38	15
13543	සෙරුගහගේන	ඩී. ඩී. නිද්‍යෙයිස්	එම	1	0	18	25
13544	එම	එම	එම	0	2	32	15
13545	මල්ගහකොරවුව	ඩබ්ලිවු. ජී. බ්‍රැඩ්ස් සහ තවත්	එම	0	2	39	10
13546	තිත්තගේවත්ත	එම	එම	0	2	27	20
13547	දික්ගේන	ඩබ්ලිවු. ජී. බ්‍රැඩ්ස්	එම	0	1	22	10
13548	එම	එම	එම	0	0	27	10
13549	දළුගේන	එම	එම	0	3	3	30
13550	එම	එම	ගේන	1	2	38	10
13551	ආරේගේනදෙකිය	එම	දෙකිය	0	1	4	10
13552	ආරේගේනවත්ත	එම	වත්ත	0	3	11	15
13553	කිරිඟහගේන	ආණ්ඩුව	එම	0	1	4	20
13554	එම	එම	එම	0	0	38	20
13555	එම	එම	එම	0	2	12	20
13556	ගොඩැල්ලේගේන	ඩී. ජී. ඒබ්‍රහම්	එම	0	1	31	20
13557	එම	එම	එම	0	1	10	20
13558	ඉඟිනියගහගේන	වී. ඩී. කේ. බ්‍රැඩ්ස්	ගේන	4	0	25	10
13559	ලොඵගහමහිය	එම	එම	0	3	38	10
13560	එම	එම	එම	0	0	38	10
13561	මුල්ලේකුමුරේගේන	ආණ්ඩුව	වත්ත	0	3	36	20
13562	නුගේගේන	එම	එම	1	2	37	20
X 529	කොරකහවලකුමුර	වී. කේ. බ්‍රැඩ්ස් සහ තවත්	කුමුර	4	1	2	30
Y 529	වෙලේවත්ත නොගොත් කිරි						
	ලේඟහගේන	ඩී. ජී. ඒබ්‍රහම්	වත්ත	0	1	13	20
Z 529	එම	ආණ්ඩුව	එම	0	3	35	15
A 530	කරගහකොරවුව නොගොත්						
	මසිලගහකොරවුව	එම	එම	0	3	36	15
B 530	කරගහකොරවුව	එම	එම	0	0	30	15
C 530	සුරියගහවත්ත	එම	එම	0	0	33	15
D 530	සිනියෝදරගේවත්ත	එම	එම	0	1	21	15
L 330	කුඩාකොඩිගේන	ආණ්ඩුව	ගේන	1	1	3	10
13634	කැටකාලගහගේන	එම	එම	2	0	37	10
13635	කල්ගහගේන	එම	වත්ත	5	2	34	15
13049	සිතියම 5,532. අත්ගුහාර, බැදිගම, උඩුකමුල්ල සහ මත්තාලුව. ඉල්ලීමකාරයා—	ආණ්ඩුව	ගේන	53	1	0	10
13057	අත්ගුහාරකැලේ	එම	එම	62	0	18	10
13061	බැදිගමකැලේ	එම	එම	57	2	10	10

දැන්වීමයි—මේ ඉඩම්වලට සම්බන්ධ රජයේ ඇතැම් කල්පනාකරණ ගමනකි කෙනෙකුට වෙසින් දැනුම් දෙන්නෙහි, විකිනීම දවසේදී උපරිච්ඡේදනාත්සේ ඉදිරිපිට මවුන්ගේ අයිතිවාසිකම්වලට හානි පෙන්වා සිටින ලෙසටය.

මෙම ඉඩම් ගැණ බැඳිදුර කාරණා සර්වේච්ඡේදනාත්සේගෙන්ද, විකිනීමේ කොන්දේසි ගැණ බැඳිදුර කාරණා ගම්බන්ධොට උපරිච්ඡේදනාත්සේගෙන්ද දැනගත හැකිවේ.

කරුණ උතුරු මහත්මයාණන්ගේ ආඥාවලට,
ඩබ්ලිවු. ජී. බ්‍රැඩ්ස්,
වැඩබලන මහසේනාධිපති.

No. 1,167, S. P. Colonial Secretary's Office, Colombo, October 29, 1901.

ON Thursday, December 19, 1901, at 1 o'clock P.M., the Assistant Government Agent for the Matara District will put up to auction, at his office in the Matara Kachcheri, the under-mentioned portions of Crown Land, on the terms authorized by Government.

Forty allotments of land situated in the Wellaboda pattu of the Matara District of the Southern Province. Preliminary plan 5,707.

Lot.	Name of Land.	Village.	Description.	Extent.	
				A.	R. P.
13795	Dangahawatta alias Etadiarehena	Parawahera	Garden	0	3 30
13796	Do.	do.	do.	0	1 10
13797	Do.	do.	do.	0	2 28
13798	Kinipottewatta alias Dangahawatta alias Etadiarehena	do.	do.	0	0 30
13799	Etadiyaredeniya	do.	Paddy field	0	0 10
13800	Do.	Naotunna	do.	0	0 9

Lot.	Name of Land.	Village.	Description.	Extent.	
				A.	R. P.
		Preliminary plan 5,710.			
13810	Wewahenabedda	Diyagaha	Forest	3	1 36
13811	Do.	do.	do.	1	2 30
		Preliminary plan 5,739.			
13956	Ganemehena	Urugamuwa	Chena	4	0 0
		Preliminary plan 5,659½.			
13605	Ganimehena	Urugamuwa	Citronella	2	0 32
13606	Do.	do.	do.	0	1 5
13607	Do.	do.	do.	1	0 3
13608	Do.	do.	do.	2	2 28
13609	Do.	do.	do.	0	3 2
13610	Gabagodahena	do.	Garden	1	2 10
13611	Do.	do.	Citronella	2	3 3
13612	Do.	do.	Garden	0	0 37
13613	Udadeniyahena	do.	Citronella	2	3 22
13614	Ganimehena	do.	do.	0	0 24
		Preliminary plan 5,815.			
14235	Paranapara	Kottagoda	Building site	0	0 6
14236	Do.	do.	do.	0	0 1.50
14237	Do.	do.	do.	0	0 1
14238	Do.	do.	do.	0	0 1
		Preliminary plan 5,820.			
14250	Medakanatta	Kekanadura	Chena	1.	3 16
14251	Do.	do.	do.	0	2 3
		Preliminary plan 5,487.			
12774	Lokuralagedeniyawatta	Kadawedduwa	Garden	4	3 8
T 593	Lokuralagedeniya	do.	Paddy field	2	0 10
12775	Lokuralagedeniyawatta	do.	Garden	7	2 17
12776	Do.	do.	Chena, cleared land	1.	1 29
		Preliminary plan 5,489.			
12780	Angurukatuwehena	Uda-aparekka	Jungle	0	3 32
12781	Do.	do.	do.	1	0 23
12782	Do.	do.	do.	1	0 0
12783	Do.	do.	do.	1	0 19
12784	Do.	do.	do.	0	3 37
		Preliminary plan 5,619.			
13399	Galhena	Uda-aparekka	Citronella	0	0 28
13400	Ilukhena	do.	Jungle	3	3 14
13401	Do.	do.	Garden	0	2 10
13402	Do.	do.	Jungle	0	0 22
13403	Katukurundumandiyehena	Epitakaduwa	Chena	6	2 10
13404	Do.	do.	Reservation along stream	0	2 15

Upset price,—Rs. 10 to Rs. 100 an acre, according to the nature of the land.

Further information respecting these lands may be obtained from the Surveyor-General, and respecting the conditions of sale from the Assistant Government Agent, Matara.

By His Excellency's command,

W. T. TAYLOR,
Acting Colonial Secretary.

No. 1,167, S. P.

වෂ් 1901 ජූනි මාසයේ ඔක්තෝබර් මස 29 වෙනි දින කොළඹ මහසෙනෙට්ටුවේ සභාවේ කන්දෙහි පිහිටි 40.

දකුණු දිසාවේ මාතර දිස්ත්‍රික්කයේ උපරිප්පත්තුවක් නොවන පිහිටි මෙහි පහත සඳහන් වෛතන ආණ්ඩුව සහතික ඉඩම් ආණ්ඩුවේ නියෝගවල ප්‍රකාරයට වෂ් 1901 ජූනි දෙසැම්බර් මස 19 වෙනි දින මුහුණපත් දී දැමූ එකට මාතර කවිවෙරියේදී වෙන්දේසි කර විකුණීමට යොදනවා ඇත.

දකුණු දිසාවේ මාතර පලාතේ වැල්ලබොව්පත්තුවේ පිහිටි නිවෙහ කිමිකැබෙලි 40.

සිතියම 5,707.

නො.	ඉඩමේ නම.	ගම.	අත්දම.	මහත.
				අ. රු. ප.
13795	දංගහවත්ත නොහොත් ඇට දිසරේ හේන	පරවහාර	වත්ත	0 3 30
13796	එම	එම	එම	0 1 10
13797	එම	එම	එම	0 2 28
13798	කිවුල්පොත්තේවත්ත නොහොත් දංගහවත්ත නොහොත් ඇට දිසරේ හේන	එම	එම	0 0 30
13799	ඇටදිසරේදෙහි	එම	කුඹුර	0 0 10
13800	එම	නාමවුත්ත	එම	0 0 9
		සිතියම 5,710.		
13810	වැවහේන බැඳ්ද	දිසතක	බැඳ්ද	3 1 36
13811	එම	එම	එම	1 2 30

C 7*

නො.	ඉඩමේ නම.	ගම.	අක්ෂර.	මහක. අ. ර. ප.
13956	ගම්භූමි සේන	සිතියම 5,739. ඌරුගමුව	සේන	4 0 0
13605	එම	සිතියම 5,659 ¹ / ₂ .	පැහිරි	2 0 32
13606	එම	ඌරුගමුව	එම	0 1 5
13607	එම	එම	එම	1 0 3
13608	එම	එම	එම	2 2 28
13609	එම	එම	එම	0 3 2
13610	ගබ්ගොඩසේන	එම	වත්ත	1 2 10
13611	එම	එම	පැහිරි	2 3 3
13612	එම	එම	වත්ත	0 0 37
13613	උඩදෙණියසේන	එම	පැහිරි	2 3 22
13614	ගඹුමේ සේන	එම	එම	0 0 24
		සිතියම 5,815.		
14235	පරණපාර	කෝව්වගොඩ	ගේ බිම	0 0 6
14236	එම	එම	එම	0 0 1:50
14237	එම	එම	එම	0 0 1
14238	එම	එම	එම	0 0 1
		සිතියම 5,820.		
14250	මැදකකන්න	කැකතදුර	සේන	1 3 16
14251	එම	එම	එම	0 2 3
		සිතියම 5,487.		
12774	ලොකුරුලගේ දෙනියේවත්ත	කඩවැද්දුම	වත්ත	4 3 8
T 593	ලොකුරුලගේදෙනිය	එම	කුඹුර	2 0 10
12775	ලොකුරුලගේ දෙනියේවත්ත	එම	වත්ත	7 2 17
12776	එම	එම	එලිකරපු සේන	1 1 29
		සිතියම 5,489.		
12780	අඟුරුකටුවේසේන	උඩඅපරුක්ක	බැද්ද	0 3 32
12781	එම	එම	එම	1 0 23
12782	එම	එම	එම	1 0 0
12783	එම	එම	එම	1 0 19
12784	එම	එම	එම	0 3 37
		සිතියම 5,619.		
13399	ගල්සේන	උඩඅපරුක්ක	පැහිරි	0 0 28
13400	ඉළක්සේන	එම	බැද්ද	3 3 14
13401	එම	එම	වත්ත	0 2 10
13402	එම	එම	බැද්ද	0 0 22
13403	කටුකුරුදුමත්තියේ සේන	ඉපිටකඩුව	සේන	6 2 10
13404	එම	එම	තහනම් ඉඩම	0 2 15

කක්සේරු මිල අක්කර්ව රූපියල් 10යේ සිට 100 දක්වා ඉඩම් කැපීමට.

මෙම ඉඩම් ගැණ වැඩිදුර කාරණා සර්වේපරිච්ඡින්නලක්කාත්සේගෙයද, විකිනීමේ කොන්දේසි ගැණ කාරණා මාහර උපළුපත්කලක්කාත්සේගෙයද දැනගත්ව පුළුවන.

ගරුකර උතුමානත්වකත්සේගේ ආඥාව ලෙස,
ඩබ්ලිව්. ඩී. ටේලර්,
වැඩබලන මහසෙනෙකාරිස් වමික.

No. 1,168, s. p.

Colonial Secretary's Office,
Colombo, October 29, 1901.

ON Thursday, December 12, 1901, at 1 o'clock P.M., the Assistant Government Agent for the Matara District will put up to auction, at his office in the Matara Kachcheri, the under-mentioned portions of Crown Land, on the terms authorized by Government.

An allotment of land situated in the Gangaboda pattu of the Matara District of the Southern Province.
Preliminary plan 4,594.

Lot.	Name of Land.	Village.	Description.	Extent. A. R. P.
12656	Walarambehena, Kudauruhena, Mahauruhena	Wilpita	Jungle	83 1 9

Upset price,—Rs. 20 an acre.

Further information respecting this land may be obtained from the Surveyor-General, and respecting the conditions of sale from the Assistant Government Agent, Matara.

By His Excellency's command,
W. T. TAYLOR,
Acting Colonial Secretary.

No. 1,168, S. P.

වර්ෂ 1901 ක්‍රි.ව. ඔක්තෝබර් මස 29 වෙනි දින කොළඹ මහසෙනසුනාධිපති උත්තරාණයේ කන්තෝරුවේදී.

දකුණු දිසාවේ මාතර පළාතේ උපළුපත්වන උත්තරාණයේ පිහිටි මෙහි පහත සඳහන්වන ආණ්ඩුව සත්කම ඉඩම ආණ්ඩුවේ නියෝගවල ප්‍රකාරයට වර්ෂ 1901 ක්‍රි.ව. දෙසැම්බර් මස 12 වෙනි දින ව්‍යවස්ථාපිතව එකට මාතර කවිවෙරියේදී වෙන්දේසිකර විකුණනට යෙදෙනවා ඇත.

දකුණු දිසාවේ මාතර පළාතේ ගඟබඩ පන්තුවේ කොට්ඨාසයේ පිහිටා තිබෙන බිම්බෙලි එකක්. සිතියම 4,594.

නො.	ඉඩමේ නම.	ගම.	අත්දම.	මහත. අ. රු. ප.
12656	වලරඹේසේන, කුඹාරුරු සේන, මහලුරුසේන	පිල්පිට	කැලුව	83 1 9

තක්සේරු මිල අක්කරේට රුපියල් පිස්ස බැගින්.

මෙම ඉඩම ගැණ වැඩිදුර කාරණා සර්වේචර් ජනරාල් උත්තරාණයේගෙන්ද, පිකිනිම කොන්දේසි ගැණ කාරණා මාතර උපළුපත්වන උත්තරාණයේගෙන්ද දැනගනට පුළුවන.

ගරුකර උතුමානත්වයන්ගේ ආඥාවලට,
ධනිලයු. පී. චෙලර්,
වැඩබලන මහසෙනසුනාධිපති විමස.

LAND SALES IN THE EASTERN PROVINCE.

No. 849, E. P.

Colonial Secretary's Office,
Colombo, October 17, 1901.

ON Tuesday, December 17, 1901, at 1 P.M., the Assistant Government Agent for the Trincomalee District, Eastern Province, will put up to auction, at his office in Trincomalee, the under-mentioned portions of Crown Land, on the terms authorized by Government.

Ninety-nine allotments of land situated in the Koddियar division of the Trincomalee District of the Eastern Province.

Preliminary plan 2,045.

Lot.	Village.	Claimant—Crown. Name of Applicant.	Name of Land.	Extent.		Upset Price
				A.	R. P.	per Acre. Rs. c.
6733	Muddichchenai	Kanapati Sinnattampi	Muddichchenaitotam	0	1 11	12 50
6733½	Do.	do.	do.	0	3 33	12 50
6734½	Do.	Katiravelu Monthappillai	do.	1	2 36	15 0
6736½	Do.	Vairamuttu Chellaiah	do.	2	3 1	12 50

Preliminary plan 2,751. Claimant—Crown.

77957	Kankuveli	Leased to K. Sinnattampi	Putuchechenai	0	1 13	15 0
77958	Do.	Leased to S. Arunasalam	do.	0	1 22	15 0
77959	Do.	Leased to T. Katiramattampi	do.	0	0 28	15 0
77960	Do.	Leased to P. Katiramattampi	do.	0	1 8	15 0
77961	Do.	Leased to N. Pattinayan	do.	0	1 24	15 0
77962	Do.	Leased to K. Ponnaiyah	do.	0	0 27	15 0

87092	Mutur	Preliminary plan 2,778. Claimant—Crown. Antoni Nikilan	Vithativu	3	1 34	12 50
-------	-------	-----------------------------------------------------------	-----------	---	------	-------

Preliminary plan 2,803. Claimant—Nil.

J 63	Anaitivu	Katiravelu Sellattai	Murikandialavaru	3	3 20	25 0
K 63	Do.	V. Sinnattampi and another	Penalavaru	4	2 30	25 0
L 63	Do.	V. Veluppillai	Sinnakithu	0	3 35	25 0
M 63	Do.	Kanavati Ponnammal	Periyakithu	1	2 0	25 0
N 63	Do.	K. Arunachalam	Villaddikithu	1	2 0	25 0
O 63	Do.	S. Pattakutti	Kuruwanchikithu	1	0 35	25 0
P 63	Do.	N. Pattammai	Kunjakithu	1	2 10	25 0
Q 63	Do.	S. Tankamma and another	Periyavilladdikithu	2	0 35	25 0
R 63	Do.	K. Pattan	Parayankithu	1	1 15	25 0
S 63	Do.	K. Sembadappan	Kayadikithu	2	0 10	25 0
T 63	Do.	Periyar Marian	Velavanankithu	3	3 25	25 0
U 63	Do.	P. Pechamuttu	Andichakithu	1	3 0	25 0
V 63	Do.	M. Kanapati	Nakattaikilavankithu	1	1 25	25 0
W 63	Do.	S. Kadiraveli Adappan	Sorakakithu	2	1 15	25 0
X 63	Do.	K. Katiraman and another	Katadiakithu	1	3 10	25 0
Y 63	Do.	V. Muttatampi	Valonkondakithu	1	3 0	25 0
Z 63	Do.	P. Kaliyappan	Alvaikilvaikithu	1	3 0	25 0

Lot.	Village.	Name of Applicant.	Name of Land.	Extent. A. R. P.	Upset Price per Acre.	
					Rs.	c.
A 64	Anaitivu	K. Sinnappillai	Adambiadikithu	1 2 0	25	0
B 64	Do.	S. Pattan and another	Kunjivannankithu	2 1 20	25	0
C 64	Do.	M. Veerapattiran	Velladikithu	3 2 10	25	0
D 64	Do.	M. Sonchivan	Viyalipodikithu	3 3 10	25	0
E 64	Do.	S. Swami	Kochipiramanankithu	1 1 0	25	0
F 64	Do.	C. Murukan	Vellayankithu	2 1 10	25	0
G 64	Do.	Kanavati Ponnai	Talamakithu	3 0 0	25	0
H 64	Do.	S. Swami	Tidumanayanakithu	1 2 15	25	0
I 64	Do.	do.	Kovilmaduvam	3 0 30	25	0
J 64	Do.	P. Sallamma	Periavalavukithu	2 2 0	25	0
K 64	Do.	P. Katiramer and others	Chittimarakkayarkithu	1 3 0	25	0
L 64	Do.	K. Murukapper	Konapparkithu	1 1 12	25	0
M 64	Do.	Pattiadappan Pokkan	Katanalagera	7 2 20	25	0
N 64	Do.	S. Satasivampillai	Urukupumialavarapati	2 2 20	25	0
O 64	Do.	M. Vilankan	Kurukupumialavarapati	2 1 20	25	0
77943	Ichchilampattai	Preliminary plan 2,745. Claimant—Crown.				
77944	Vappiyay	K. Monthappillai	Piraviyanarvettuvan	2 1 37	10	0
		M. Arunasalam	Vappaiyahveli	16 3 9	10	0
87181	Mutur	Preliminary plan 2,813. Claimant—Crown.				
		Umarutampi Mastan	Salambakadu	3 2 8	12	50
87183	Toppur	Preliminary plan 2,814. Claimant—Crown.				
87184	Do.	V. Pallipicheai and one	Kavasivittai	7 1 14	12	50
		do.	Marutavittuvan	9 3 22	12	50
87191	Kiliweddi	Preliminary plan 2,819. Claimant—Crown.				
87192	Do.	Kaliyappar Velayuthar	Vembuethalai	1 1 14	20	0
		Encroachment by Pattan	do.	0 2 24	20	0
87205	Kiliveddi	Preliminary plan 2,825. Claimant—Crown.				
		K. Tampapillai	Munmarivayalkadu	7 0 8	20	0
87279	Kankuveli	Preliminary plan 2,860. Claimant—Crown.				
		A. Sinnattampi	Kankuvelikadu	7 1 0	12	50
87283	Ichchilampattai	Preliminary plan 2,862. Claimant—Crown.				
		M. Arunasalam	Sunankulykadu	1 0 0	17	50
87285	Kankuveli	Preliminary plan 2,863. Claimant—Crown.				
		G. Pattiniyan	Adampadipalam	1 2 24	12	50
5862	Champur	Preliminary plan 1,829. Claimant—Nil.				
		Encroachment by Pattir				
5863	Do.	Virakkutty	Mankindikulatuvayal	0 0 27	15	0
5869	Do.	do.	do.	0 0 29	15	0
5870	Do.	Encroachment by K. Tampa-	Udaikalvellaivayal	6 1 28	25	0
5871	Do.	pillai	Nayanvayal	1 2 3	20	0
5872	Do.	Encroachment by Kaliyammai	do.	0 1 0	20	0
5876	Do.	do.	Encroachment by M. Vyra-			
5877	Do.	mnttu and one	Santavayal	1 1 22	12	50
		Murukappan Kattamuttu	Marutadivayal	6 0 0	12	50
5879	Do.	Encroachment by K. Tampa-	Karachchivayal	2 0 26	15	0
		pillai	do.			
5880	Do.	Encroachment by K. Vyra-	Kalladivayal	0 3 20	25	0
		mnttu	do.	1 2 8	15	0
		do.	do.			
Y 68	Toppur	Preliminary plan 2,844. Claimant—Nil.				
		Encroachment by V. Mukam-				
Z 68	Do.	matu Meiytin	Puvayal	0 2 35	50	0
A 69	Do.	Encroachment by Kadduvava	Vengalachettivayal	0 0 33	50	0
B 69	Do.	Meerasa	do.			
C 69	Do.	Encroachment by owners of	Pallivasalvalavu	0 0 3	15	0
		Toppur mosque	do.	0 0 5	15	0
D 69	Do.	do.	do.			
E 69	Do.	Encroachment by M. Mukaiyatin	Poddavalavu	0 1 2	30	0
		Bawa	do.			
		Encroachment by S. Mukaiyatin	do.	0 0 18	30	0
		Picheai	do.	0 0 4	15	0
		do.	do.			
		do.	do.			
<i>Default Lands.</i>						
		Name of Purchaser.	Description.			
76898	Mutur	Preliminary plan 2,557.				
76898½	Do.	M. L. M. Aptul Rahiman Alim	Paddy land	11 0 20	12	50
76899	Do.	M. L. M. Aptul Rahiman Alim	do.	0 2 5	12	50
76900	Do.	and one	do.	2 3 16	30	0
76900½	Do.	Sattukarrim	do.	1 1 1	30	0
76900¼	Do.	do.	do.	0 1 2	30	0
76900¼	Do.	Vappudirumukammatu	do.	2 0 8	30	0
76900½	Do.	do.	do.	1 3 33	30	0

Lot.	Village.	Name of Applicant.	Name of Land.	Extent. A. R. P.	Upset Price per Acre. Rs. c.
Preliminary plan 985.					
K 3	Ilakkantai	Chellachchi, wife of Chanmukam, and one	Paddy land	1 0 23	15 0
L 3	Do.	do.	do.	1 2 13	15 0
Preliminary plan 2,611.					
76060	Chennaiur	Kadduwawa Meerasaipu	Paddy land	4 1 23	30 0
77061	Do.	do.	do.	0 0 8	10 0
Preliminary plan 2,615.					
77065	Menkaman	S. Mukammatu Matar	Paddy land	15 3 16	12 50
Preliminary plan 970.					
11906	Mutur	A. K. Cheemi Mukammatu	do.	2 3 3	12 50
11916	Do.	V. Mukammatu Meytin	do.	7 2 18	12 50
11905	Do.	Aptul Katar Cheeni and one	do.	13 2 29	12 50
11917	Do.	M. Mukaiyatin Pichchai	do.	7 2 0	12 50
11923	Do.	Sinnattampi Madarsa	do.	7 0 20	12 50
11927	Do.	Umeruppillai Segu Madar	do.	7 1 32	12 50
11901	Do.	Meerasaibo Mukammattuneyna	do.	3 1 21	12 50
11918	Do.	Sattu Karrim	do.	5 3 17	12 50
11902	Do.	Chitamparanatar Nakanati	do.	4 1 34	12 50
11907	Do.	Akammatu Malimpillai and two	do.	30 1 14	12 50
11909	Do.	Pakkir Madar Meiytin	do.	3 0 27	12 50
11910	Do.	do.	do.	2 1 30	12 50
11911	Do.	do.	do.	1 2 17	12 50
11912	Do.	do.	do.	2 0 8	12 50
11915	Do.	Meiydin Bawa Aliyartampi	do.	6 0 10	12 50
11922	Do.	Kanniya Pichchai Kuppaitampi	do.	12 3 4	12 50

Further information respecting these lands may be obtained from the Surveyor-General, and respecting the conditions of sale from the Assistant Government Agent, Trincomalee.

By His Excellency's command,

W. T. TAYLOR,
Acting Colonial Secretary.

No. 849, E. P.

கொலோனியல் சுககிந்ததார ஆபிசில்,
கொழும்பு, 1901 ம் ஆஸ்துப்பசிமீ 17 ந் வ.

1901 ம ஆண்டு மார்ச்சுமாதம் 17 ந் திகதி செவ்வாய்க்கிழமை பகல 1 மணிக்கு தன ஆபிசில் கீழ்மாரகா
ணத்து திரிகோணமலை உதவி கவந்ணமேந்து ஏசனறவர்களால் இதனடியிற் சொல்லப்பட்டிருக்கிற முடிக்கு
ரிய காணித்துணைகளை, அர சாட்சியால உதவரவுபண்ணப்பட்டிருக்கும் பொருத்தப்பிரகாரம் ஏவததிற்குறி
விந்கப்படும.

99 காணித்துணைகளை, கீழ்மாரகாணத்து திரிகோணமலை முலகிறிகளை கொட்டியாபுரப் பகுதியிலிருக்
கின்றது

பிரதமபடம் இலக்கம் 2,045.

ஏக்கா ஒன்ற
க்குத் தரிப்

இல.	குறிச்சி.	கேள்விக்காரன் பெயர்.	காணியின் பெயர்.	விசாலம். அ. ரா. ப.	புள்ளி. ரூ. ச.
6733	முட்டிச்சேனை	கணபதி சின்னத்தம்பி	முட்டிச்சேனைத்தோட்டம்	0 1 11	12 50
6733½	ஓடி	ஓடி	ஓடி	0 3 33	12 50
6734½	ஓடி	கதிரவேலு மொந்தப்பிள்ளை	ஓடி	1 2 36	15 0
6736½	ஓடி	வயிரமுத்து செல்லையா	ஓடி	2 3 1	12 50
பிரதமபடம் இலக்கம் 2,751.					
77957	கங்குவேலி	கே. சின்னத்தம்பிகு வாரடை க்குக கொடுக்கப்பட்டது புதுச்சேனை		0 1 13	15 0
77958	ஓடி	எஸ். அருணாசலத்துக்கு வார டைக்குக கொடுக்கப்பட்டது	ஓடி	0 1 22	15 0
77959	ஓடி	ரீ. கதிரகாமத்தம்பிகு வாரடை க்குக கொடுக்கப்பட்டது	ஓடி	0 0 28	15 0
77960	ஓடி	பீ. கதிரகாமத்தம்பிகு வாரடை க்குக கொடுக்கப்பட்டது	ஓடி	0 1 8	15 0
77961	ஓடி	என். பத்தினியனுக்கு வாரடை க்குக கொடுக்கப்பட்டது	ஓடி	0 1 24	15 0
77962	ஓடி	கே. பொன்னையாவுக்கு வாரடை க்குக கொடுக்கப்பட்டது	ஓடி	0 0 27	15 0
பிரதமபடம் இலக்கம் 2,778.					
87092	முதூர்	அந்தோனி நீசகிலான வேததீவு பிரதமபடம் இலக்கம் 2,803.		3 1 24	12 50
J 63	ஆணத்தீவு	கதிரவேலு செல்லாத்தை முறிகண்டி அள்வாறு		3 3 20	25 0
K 63	ஓடி	வீ. சின்னத்தம்பியும் மறுபே ரும	பெணுவரு	4 2 30	25 0
L 63	ஓடி	வீ. வேலுப்பிள்ளை	சின்னக்கீத்து	0 3 35	25 0

இல.	குறிச்சி.	கேள்விகாரன் பெயர்.	காணியின பெயர்.	ஏக்கர் ஒன்று கருத் தரிபு	
				வீசர்லம். ஏ. நா. ப.	பு விளை. ரூ. ச.
M 63	ஆனைத்தீவு	கணபதி பொன்னம்மை	பெரியகீதது	1 2 0	25 0
N 63	ஓடி	கே. அருணாசலம்	வெள்ளாட்டிகீதது	1 2 0	25 0
O 63	ஓடி	எஸ். பட்டகருட்டி	குருவருசிகீதது	1 0 35	25 0
P 63	ஓடி	எஸ். பத்தம்மை	குருசியகீதது	1 2 10	25 0
Q 63	ஓடி	எஸ். தங்கம்மாவும மறுபேரும	பெரியவெள்ளாட்டிக்கீதது	2 0 35	25 0
R 63	ஓடி	கே. பத்தனை	பழையகீதது	1 1 15	25 0
S 63	ஓடி	கே. செம்பியடப்பன	காயடிகீதது	2 0 10	25 0
T 63	ஓடி	பெரியான டரியான	வெலவண்ண கீதது	3 3 25	25 0
U 63	ஓடி	பீ. பிச்சைமுத்து	ஆண்டிச்சிகீதது	1 3 0	25 0
V 63	ஓடி	எம். கண்டதி	நாகாததைளினவனகீதது	1 1 25	25 0
W 63	ஓடி	எஸ். கஜிவேலி அடப்பன்	சொறக்ககீதது	2 1 15	25 0
X 63	ஓடி	கே. கஜிராமனும் மறுபேரும	காததடியாககீதது	1 3 10	25 0
Y 63	ஓடி	வீ. முத்தம்மபி	வலங்கொண்டகீதது	1 3 0	25 0
Z 63	ஓடி	பீ. காளியப்பன	அலவாய்கிளவைகீதது	1 3 0	25 0
A 64	ஓடி	கே. சின்னையிள்ளை	அட்டபையடிகீதது	1 2 0	25 0
B 64	ஓடி	எஸ். பத்தனும் மறுபேரும	குருசிவண்ணகீதது	2 1 20	25 0
C 64	ஓடி	எம். வீரபத்தின	வெள்ளாட்டிகீதது	3 2 10	25 0
D 64	ஓடி	எம். சொஞ்சிவன	குருசிவண்ணகீதது	3 3 10	25 0
E 64	ஓடி	எஸ். சுவானி	கொச்சிப்பிராமணகீதது	1 1 0	25 0
F 64	ஓடி	சீ. முருகன்	வெள்ளையனகீதது	2 1 10	25 0
G 64	ஓடி	கண்ணவதி பொன்னன்	தாளமகீதது	3 0 0	25 0
H 64	ஓடி	எஸ். சுவாமி	திடீமநாயனகீதது	1 2 15	25 0
I 64	ஓடி	எஸ். சுவானி	கோவில் மடுவம்	3 0 30	25 0
J 64	ஓடி	பீ. செல்லம்மை	பெரியவளவுகீதது	2 2 0	25 0
K 64	ஓடி	பீ. கஜிராமனும் மறுபேரும	சித்திமரக்காயாகீதது	1 3 0	25 0
L 64	ஓடி	கே. முருகப்பா	கோணப்பாகீதது	1 1 12	25 0
M 64	ஓடி	பட்டியடப்பன போக்கன்	காத்தான அனகரா	7 2 20	25 0
N 64	ஓடி	எஸ். சதாசிவமபிள்ளை	உருக்கப்பூமி அளவரப்பாதி	2 2 20	25 0
O 64	ஓடி	எம். விலங்கன்	குறுக்குப்பூமி அளவரப்பாதி	2 1 20	25 0
பிரதமபட்டம் இலக்கம் 2,745.					
77943	ஈச்சிலம்பத்தை	கே. மொந்தப்பிள்ளை	பிரக்யனா வெட்டுவான	2 1 37	10 0
77944	வப்பியா	எம். அருணாசலம்	வப்பியாவெனி	16 3 9	10 0
பிரதமபட்டம் இலக்கம் 2,813.					
87181	முதூர்	உமறுத்தம்மபி மஸ்தான	சாளம்பைக்காடு	3 2 8	12 50
பிரதமபட்டம் இலக்கம் 2,814.					
87183	தோப்பூர்	வீ. வள்ளிப்பிச்சையும மறுபேரும	காவாசிவெட்டை	7 1 14	12 50
87184	ஓடி	ஓடி	மருதவெட்டுவான	9 3 22	12 50
பிரதமபட்டம் இலக்கம் 2,819.					
87191	கிளிவெட்டி	காளியப்பா வேலாயுதா	வேம்பு ஏதானை	1 1 14	20 0
87192	ஓடி	பத்தான கட்டாடியாரா கூட்டியடைக்கப்பட்டது	ஓடி	0 2 24	20 0
பிரதமபட்டம் இலக்கம் 2,825.					
87205	ஓடி	கே. தம்பாயிள்ளை	முனமாரி வயற்காடு	7 0 8	20 0
பிரதமபட்டம் இலக்கம் 2,860.					
87279	கங்குவேலி	எஸ். சின்னத்தம்மபி	கங்குவேலிக்காடு	7 1 0	12 50
பிரதமபட்டம் இலக்கம் 2,862.					
87283	ஈச்சிலம்பத்தை	எம். அருணாசலம்	சின்னக்கொளிக்காடு	1 0 0	17 50
பிரதமபட்டம் இலக்கம் 2,863.					
87285	கங்குவேலி	ஜீ. பத்தினியன்	அட்டமபட்டளளம்	1 2 24	12 50
பிரதமபட்டம் இலக்கம் 1,829.					
5862	சம்பூர்	பத்தா வீரக்குடியாற் சேராததைக்கப்பட்டது	மண்கிண்டிச்சுளத்தது வயல	0 0 27	15 0
5863	ஓடி	ஓடி	ஓடி	0 0 29	15 0
5869	ஓடி	கே. தம்பாயிள்ளையாற் சேராததைக்கப்பட்டது	உடைகாலவெள்ளை வயல	6 1 28	25 0
5870	ஓடி	காளியம்மையாற் சேராததைக்கப்பட்டது	நாயனவயல	1 2 3	20 0
5871	ஓடி	காளியம்மை கூட்டியதரை	ஓடி	0 1 0	20 0
5872	ஓடி	எம். விராமுத்துவம் மறுபேரும கூட்டியதரை	சாந்தவயல	1 1 22	12 50
5876	ஓடி	முருகப்பா காத்தமுத்து	மருதடிவயல	6 0 0	12 50
5877	ஓடி	கே. தம்பாயிள்ளை கூட்டியதரை	கரச்சிவயல	2 0 26	15 0

இல்	குறிச்சி.	கேள்விகாரண பெயர்.	காணியின பெயர்.	ஏக்கர் ஒன்று கருத் சரிப் விசாலம். பு நிலை.	
				ஏ. றா. ப.	ரூ. ச.
5879	சம்பூர்	க. வயிமுத்து கூட்டியதரை	கலலடி வயல	0 3 20	25 0
5880	ரெடி	ரெடி	ரெடி	1 2 8	15 0
பிரதமபட்டம் இலக்கம் 2,844.					
Y 68	தோய்பூர்	வி. முகமுத்து மெய்தீன கூட்டிய தரை	பூவயல	0 2 35	50 0
Z 68	ரெடி	காட்டுவாமிராசா கூட்டிய தரை	வெங்குளச்செட்டியவயல	0 0 33	50 0
A 69	ரெடி	தோய்பூர் பள்ளிவாசற்காரர் கூட்டியதரை	பள்ளிவாசல் வளவு	0 0 3	15 0
B 69	ரெடி	ரெடி	ரெடி	0 0 5	15 0
C 69	ரெடி	எம். முகையீனாவாரா கூட்டியதரை	போட்டாவளவு	0 1 2	30 0
D 69	ரெடி	எஸ். முகையீனாபிச்சை கூட்டிய தரை	ரெடி	0 0 18	30 0
E 69	ரெடி	ரெடி	ரெடி	0 0 4	15 0
பிரதமபட்டம் இலக்கம் 2,557.					
ஒடுககுபணமிற்றுபடாத காணிகள்.					
கொளவிலைகாரனின் பெயர்.					
76898	முதூர்	எம். எல். எம். அப்துலறகிமா	நெற்காணி	11 0 20	12 50
76898½	ரெடி	எம். எல். எம். அப்துலறகிமா	ரெடி	0 2 5	12 50
76899	ரெடி	என் ஆலீம் மறுபேரும	ரெடி	2 3 16	30 0
76900	ரெடி	சத்துகரீம்	ரெடி	1 1 1	30 0
76900½	ரெடி	வாபுபீரு முகம்மது	ரெடி	0 1 2	30 0
76900¾	ரெடி	ரெடி	ரெடி	2 0 8	30 0
76900⅞	ரெடி	ரெடி	ரெடி	1 3 33	30 0
பிரதமபட்டம் இலக்கம் 985.					
K 3	இளக்கநடை	சனாமுகம் பெண் செல்லா	நெற்காணி	1 0 23	15 0
L 3	ரெடி	ச்சியும் மறுபேரும	ரெடி	1 2 13	15 0
பிரதமபட்டம் இலக்கம் 2,611.					
77060	சேனையூர்	காட்டுவாவா மீராசாய்பு	நெற்காணி	4 1 23	30 0
77061	ரெடி	ரெடி	ரெடி	0 0 8	10 0
பிரதமபட்டம் இலக்கம் 2,615.					
77065	மேள்காமம்	சே. முகம்மதுமதாரா	நெற்காணி	15 3 16	12 50
பிரதமபட்டம் இலக்கம் 970.					
11906	முதூர்	ஏ. கே. சீனிமுகம்மது	நெற்காணி	2 3 3	12 50
11916	ரெடி	வி. முகம்மது மெய்தீன	ரெடி	7 2 18	12 50
11905	ரெடி	அப்துலகாதா சீனிமுகம்மது	ரெடி	13 2 29	12 50
11917	ரெடி	எம். முகையீனாபிச்சை	ரெடி	7 2 0	12 50
11923	ரெடி	சினனத்தம்பி மதாசா	ரெடி	7 0 20	12 50
11927	ரெடி	உமறுபயிள்ளை சேகுமதாரா	ரெடி	7 1 32	12 50
11901	ரெடி	மீராசாய்பு முகம்மது தெயினு	ரெடி	3 1 21	12 50
11918	ரெடி	சத்துகரீம்	ரெடி	5 3 17	12 50
11902	ரெடி	சிதம்பரநாதா நாகநாகி	ரெடி	4 1 34	12 50
11907	ரெடி	அகமதுமாலீன்பிள்ளையும	ரெடி	30 1 14	12 50
11909	ரெடி	மறுபேரும	ரெடி	3 0 27	12 50
11910	ரெடி	பகீரமதாரா மெய்தீன்	ரெடி	2 1 30	12 50
11911	ரெடி	ரெடி	ரெடி	1 2 17	12 50
11912	ரெடி	ரெடி	ரெடி	2 0 8	12 50
11915	ரெடி	மெய்தீன்வாவா அலியாத்	ரெடி	6 0 10	12 50
11922	ரெடி	தம்பி கன்னியாபிச்சை குபபைத	ரெடி	12 3 4	12 50

இக்காணிகளைப்பற்றிய மேலதிக விவரங்கள் அளவைத்தலைவரிடத்திலும் விற்பனை வன கொந்தீக்களைப்பற்றி திருகோணமலை உதவீ ஏசன்மரிடத்திலும் அறிந்துகொள்ளலாம்.

மகோத்தமா அவர்களினது கட்டணியின்படி,
டபிள்யூ. றபீ. தேயிலா,
இராசாங்க விவிலின வேலைபாசப்பவா.

No. 850, E. P.

Colonial Secretary's Office,
Colombo, October 17, 1901.

ON Thursday, December 19, 1901, at 1 P.M., the Assistant Government Agent for the Trincomalee District, Eastern Province, will put up to auction, at his office in Trincomalee, the under-mentioned portions of Crown Land, on the terms authorized by Government.

Sixty-eight allotments of land situated in the Tampalakamam and Kaddukkulamdivisions of the Trincomalee District of the Eastern Province.

Tampalakamam pattu.—General sale.
Preliminary plan 568. Claimant—Crown.

Lot.	Village.	Name of Applicant.	Name of Land.	Extent.			Upset Price per Acre.	
				A	R.	P.	Rs.	c.
6048	Kinniyay	Kater Levvai Katarali	Tamaravillukadu	18	1	18	10	0
6049	Do.	Pakkir Chinnattampi	do.	2	3	17	10	0
6050	Do.	Akammattulevvai Atambawa	do.	2	1	30	10	0
6051	Do.	Periunukammattu Allapichchai	do.	2	2	11	10	0
6052	Do.	Assanar Kattaittampi	do.	1	2	5	10	0
6053	Do.	Pakkir Allapichchai	do.	4	2	13	10	0
6054	Do.	Chinnattampi Marakkayar	do.	2	3	7	10	0
6055	Do.	Assanar Cheenivappu	do.	3	3	0	10	0

Preliminary plan 2,816. Claimant—Crown.

87187	Putukkudiyiruppu	K. Arumukam	Putukkudiyiruppukadu	1	2	36	12	50
-------	------------------	-------------	----------------------	---	---	----	----	----

Preliminary plan 676.

O	232	Tampalakamam	Name of Claimant.	Name of Land.	Extent.			Upset Price per Acre.	
					A	R.	P.	Rs.	c.
			Kartikesar Virakutti	Kombannonpullalavara	14	1	21	10	0
Q	232	Do.	Konesar Kovil	Chinna-andivedduvan	4	1	30	10	0
R	232	Do.	do.	Periandivedduvan	8	2	3	10	0
S	232	Do.	W. Allegacoon, Mudaliyar	Kannamuttuaiyar Veddukkadu	4	0	26	10	0
G	233	Do.	Konesar Kovil	Chantamuttankithu	2	2	14	10	0
I	233	Do.	Katiraman Saravanamuttu	Alakivayal	2	1	16	10	0
J	233	Do.	Konesar Kovil	Koorokumoodu	1	1	36	10	0
K	233	Do.	Sekanatakurukal Vytisvara-aiyar	Chirukudiyirpuvedduvan	2	2	23	10	0
O	233	Do.	do.	Kurammudanvayal	2	2	15	10	0
P	233	Do.	Konesar Kovil	Kollanvayal	1	3	31	10	0
T	233	Do.	do.	Pandarikittu	3	0	0	10	0
W	233	Do.	G. Philips	Pulavankittu	3	2	11	10	0
X	233	Do.	Konesar Kovil	Parrenkikittu	1	3	21	10	0
C	234	Do.	do.	Kollakalikkittu	0	0	3	10	0
D	234	Do.	—	Wannikattutidal	0	1	18	10	0
E	234	Do.	—	do.	0	1	11	10	0
G	234	Do.	Konesar Kovil	Vallivayal	6	1	36	10	0
I	234	Do.	do.	Naduvupakuti	2	1	4	10	0
J	234	Do.	do.	Karutakonandikkittu	2	2	36	10	0
K	234	Do.	do.	Kollakarankittu	1	3	35	10	0
P	234	Do.	do.	Manikatalavayal	3	0	22	10	0
Q	234	Do.	do.	Pattirasivayal	2	3	18	10	0
S	234	Do.	K. Kali	Makatidal	0	1	30	10	0
T	234	Do.	Konesar Kovil	Mawadikkuda	3	3	18	10	0
V	234	Do.	do.	Nainandikkiran	17	1	4	10	0
A	235	Do.	C. Konan's children	Makatidal	0	0	34	10	0
B	235	Do.	M. Mutalittampi and others	do.	0	1	15	10	0
D	2 5	Do.	K. Veerakatty	do.	0	0	34	10	0
E	235	Do.	Katiravelieramban	do.	0	0	30	10	0
F	235	Do.	K. Veerakatty	do.	0	1	37	10	0
H	235	Do.	Konesar Kovil	Periyakaraiavayal	11	1	5	10	0
I	235	Do.	do.	Patchanalavara	7	2	12	10	0
J	235	Do.	do.	Kattukudumpenvayal	3	0	37	10	0
K	235	Do.	do.	Vittu kkadduvayal	4	2	22	10	0
M	235	Do.	Vyramuttu Visuvanataudaiyar	Kovilkudiyiruppu	1	0	1	10	0
P	235	Do.	—	do.	1	0	15	10	0
Q	235	Do.	—	do.	2	1	25	10	0
R	235	Do.	Konesar Kovil	Ambentanveddukadu	1	2	33	10	0
S	235	Do.	do.	Panenodavayal	2	3	20	10	0
T	235	Do.	K. V. Suppiramaniam	Aiyanatidal	2	2	24	10	0
B	236	Do.	Arumukattanadappan Katiramalai	Nayama-artidal	0	0	21	10	0
D	236	Do.	Konesar Kovil	Olukulivayal	1	1	19	10	0
E	236	Do.	Katiraser Veerakatty	Swandialavara	5	3	24	10	0
F	236	Do.	Konesar Kovil	Narrikalikkittu	1	1	3	10	0
I	236	Do.	T. Swaminata, Mudaliyar	Attakulipallam	2	0	0	10	0
L	236	Do.	V. Katiramen	Nayama-artidal	0	0	17	10	0
8095	Do.	—	Open land	do.	0	1	20	10	0
8096	Do.	—	do.	do.	1	2	17	10	0
8097	Do.	—	do.	do.	0	2	31	10	0
8098	Do.	—	do.	do.	4	3	3	10	0
8099	Do.	—	do.	do.	5	1	14	10	0

Kaddukkulam pattu east.—General sale.

Preliminary plan 2,804. Claimant—Crown.

87168	Tiriyay	S. Konamalai	Sudalapettyvalavu	0	2	7	12	50
87171	Do.	Encroachment by S. Konamalai	do.	0	1	33	12	50
87172	Do.	S. Konamalai	Sudalapittykadu	0	0	21	12	50

Lot.	Village.	Name of Applicant.	Name of Land.	Extent. A. R. P.	Upset Price per Acre. Rs. c.
6846	Kuchchaveli	Preliminary plan 2,071. Vellaikandukappandaiyar	Claimant—Nil. Usaravakaikadu	1 1 37	10 0
		Kaddukkulam pattu east.—Default Lands.			
		Preliminary plan 2,049.			
		Name of Purchaser.	Description.		
6750	Pulmoddai	P. Pakkirmeiytin	Paddy land	2 0 38	20 0
		Preliminary plan 1,941.			
6343	Nilaweli	Cassim Beebee, daughter of Aliyar, and one	Paddy land	0 3 0	12 50
		Preliminary plan 1,501.			
3909	Periyakulam	Cassim Beebee, daughter of Aliyar, and one	Paddy land	2 0 29	10 0
		Preliminary plan 727.			
8926	Tiriyay	K. Vallipurampillai	Paddy land	1 0 19	15 0

Further information respecting these lands may be obtained from the Surveyor-General, and respecting the conditions of sale from the Assistant Government Agent, Trincomalee.

By His Excellency's command,

W. T. TAYLOR,
Acting Colonial Secretary.

No. 850, E. P.

கோலோனியல் சர்க்கிற்சாரா ஆபீசில்,
பொழுது, 1091 ம் (நூ) ஐப்பசிமீ 17 ந் உ.

1901 ம் ஆண்டு மார்ச்சுமாதம் 19 ந் திகதி வியாழ்சிங்குமை பகல 1 மணிக (சு) தன ஆபீசில் கீழ் மாகாணத்து திரிகோணமலை உதவ் கவணமேந்து ஏசுநறவா களரல இதனடியிற் சொல்லப்பட்டிருக்கிற முடிக்குரிய காணித்துணடுகளை, அரசாட்சியாரால உத்தரவுபண்ணப்பட்டிருக்கும் பொருத்தப்பிரகாரம் ஏலத்திற் கூறி விறகப்படும்.

68 காணித்துணடுகளை, கீழ் மாகாணத்து திருகோணமலை டிஸ்திரிக்டினு தம்பலகமப் பகுதியிலிருக்கின்றது.

இல.	சூறிச்சி.	கேள்விகாரனின் பெயர்.	விபரம்.	வீசாமெ. அ. மு. ப.	வீலெ. ரூ. ச.
		தம்பலகமப்பற்று. பொதுவிற்பனவு. பிளான இலககம் 568.			ஏககரொன் றுக்கு சரிப்பு
6048	கிணியாய	காதர் லெவவை காதர்அவி	தாமரைவீலலுககாடு	18 1 18	10 0
6049	ஹெ	பைக்கீர் சினனத்தம்பி	ஹெ	2 3 17	10 0
6050	ஹெ	அகமதுலெவவை ஆதம்பவாவா	ஹெ	2 1 30	10 0
6651	ஹெ	பீருமுகமது அலலாபிசசை	ஹெ	2 2 11	10 0
6052	ஹெ	அசனா கடனடததம்பி	ஹெ	1 2 5	10 0
6053	ஹெ	பைக்கீர் அலலாபிசசை	ஹெ	4 2 13	10 0
6054	ஹெ	சினனத்தம்பி மரககாயா	ஹெ	2 3 7	10 0
6055	ஹெ	அசனா சீனிவாப்பு	ஹெ	3 3 0	10 0
		பிளான இலககம் 2,816.			
87187	புதுசூழியிருப்பு	சே. ஆறுமுகம்	புதுசூழியிருப்புக்காடு	1 2 36	12 50
		பிளான இலககம் 676.			
		உரிததாளரின் பெயர்.			
O 232	தம்பலகமம்	காததிகேசர் வீரகத்தி	கொம்பளம்பிளளை அலவவா	14 1 21	10 0
Q 232	ஹெ	கோணேசா கோவில	சினன ஆண்டி வெட டுவான	4 1 30	10 0
R 232	ஹெ	ஹெ	பெரியாண்டி வெட்டு வான	8 2 3	10 0
S 232	ஹெ	உ. அளகைக்கோண முதலியரா	கணணமுததையா வெ டடுக்காடு	4 0 26	10 0
G 233	ஹெ	கோணேசா கோவில	சாந்தமுததன்கீதகு	2 2 14	10 0
I 233	ஹெ	கதிராமா சரவணமுத்து	அளகிவயல	2 1 16	10 0
J 233	ஹெ	கோணேசா கோவில	சூருசூழி	1 1 36	10 0
K 233	ஹெ	செகநாதக்குருக்கள் வைத்தீஸ் பர ஐயா	சிறகுடியிருப்பு வெட டுவான	2 2 23	10 0
O 233	ஹெ	ஹெ	குரமுண்டானவயல	2 2 15	10 0
P 233	ஹெ	கோணேசா கோவில	கொலலனவயல	1 3 31	10 0
T 233	ஹெ	ஹெ	பண்டாரிகீத்து	3 0 0	10 0
W 233	ஹெ	சே. பிலிப்ப	புலவன்கீத்து	3 2 11	10 0
X 233	ஹெ	கோணேசாதகாவில	பறங்குகீத்து	1 3 21	10 0
C 234	ஹெ	ஹெ	கொலலனகாளிகீத்து	0 0 3	10 0
D 234	ஹெ	—	வணனிகட்டுத்திடல	0 1 18	10 0
E 234	ஹெ	—	ஹெ	0 1 11	10 0

நிதானிததவிலை
அககரொன

இல.	குறிச்சி.	உரிததாளியின பெயர்.	விபரம்.	விசாலம். ஏ. மு. ப.	றுக்கு ரூ. ச.
G 234	தம்பலகமம்	கோணேசா கோவல்	வளளிவயல	6 1 36	10 0
I 234	ஹெ	ஹெ	நடுவுப்பகுதி	2 1 4	10 0
J 234	ஹெ	ஹெ	கறுத்தக்கோணாடி		
K 234	ஹெ	ஹெ	கீதது	2 2 36	10 0
P 234	ஹெ	ஹெ	கொலலகாண்கீதது	1 3 35	10 0
Q 234	ஹெ	ஹெ	மணிகா தலாவயல	3 0 22	10 0
S 234	ஹெ	ஹெ	பததிராசிவயல	2 3 18	10 0
T 234	ஹெ	கே. காளி	மாகத்திடல	0 1 30	10 0
V 234	ஹெ	கோணேசா கோவல்	மாவடிக்குடா	3 3 18	10 0
A 235	ஹெ	ஹெ	நயினாடி கிரான	17 1 4	10 0
B 235	ஹெ	ஹெ	காணியின பெயர்.		
D 235	ஹெ	சி. கோணானுடைய பிள்ளைகள்	மாக்கைத்திடல	0 0 34	10 0
E 235	ஹெ	மு. முதலி சதமபியு மறுபேரும	ஹெ	0 1 15	10 0
F 235	ஹெ	கே. வீரக்கதி	ஹெ	0 0 34	10 0
H 235	ஹெ	கதிராவேவிஏரம்பு	ஹெ	0 0 30	10 0
I 235	ஹெ	கே. வீரக்கதி	ஹெ	0 1 37	10 0
J 235	ஹெ	கோணேசா கோவல்	பெரியகரையான்வயல	11 1 5	10 0
K 235	ஹெ	ஹெ	பச்சன் அலவரை	7 2 12	10 0
M 235	ஹெ	ஹெ	கட்டுக்கூடும்பன்வயல	3 0 37	10 0
P 235	ஹெ	ஹெ	வெட்டுக்காரடுவயல	4 2 22	10 0
Q 235	ஹெ	ஹெ	ஹெ		
R 235	ஹெ	ஹெ	ஹெ		
S 235	ஹெ	ஹெ	ஹெ		
T 235	ஹெ	ஹெ	ஹெ		
B 236	ஹெ	ஹெ	ஹெ		
D 236	ஹெ	ஹெ	ஹெ		
E 236	ஹெ	ஹெ	ஹெ		
F 236	ஹெ	ஹெ	ஹெ		
I 236	ஹெ	ஹெ	ஹெ		
L 236	ஹெ	ஹெ	ஹெ		
8095	ஹெ	ஹெ	ஹெ		
8096	ஹெ	ஹெ	ஹெ		
8097	ஹெ	ஹெ	ஹெ		
8098	ஹெ	ஹெ	ஹெ		
8099	ஹெ	ஹெ	ஹெ		
87168	திரியாய்	ஹெ	ஹெ		
87171	ஹெ	ஹெ	ஹெ		
87172	ஹெ	ஹெ	ஹெ		
6846	சச்சவெளி	ஹெ	ஹெ		
6750	புலமோடடை	ஹெ	ஹெ		
6343	நிலாவெளி	ஹெ	ஹெ		
3909	பெரியகுளம்	ஹெ	ஹெ		
8926	திரியாய்	ஹெ	ஹெ		

இக்காணி களைப்பற்றிய மேலதிக வரப்பாடுகள் அளவைததலைவரிடத்திலும் விற்பனைகொந்தீசுகளைப் பறித்திருக்கோணமலை உதவி ஏசன்றரிடத்திலும் அறிந்துகொள்ளலாம்.

மகோத்தமா அவர்களினது கட்டளையின்படி,
டபிள்யூ. ற்நீ. தேயிலர்,
இராசாங்க விஜிதரின் வேலைபாப்பவா.

No. 851, E. P.

Colonial Secretary's Office,
Colombo, October 29, 1901.

ON Tuesday, December 17, 1901, at 1 o'clock P.M., the Assistant Government Agent for the Trincomalee District will put up to auction, at his office in Trincomalee, the under-mentioned portions of Crown Land, on the terms authorized by Government.

Eight allotments of land situated in the Koddiyar division of the Trincomalee District of the Eastern Province.

Lot.	Village.	Name of Applicant.	Name of Land.	Extent. A. R. P.	Upset Price
					per Acre. Rs. c.
87082	Kaddaiparichchan	V. Supperamaniam	Kalavativukadu	4 1 4	12 50
87082½	Do.	do.	do.	1 1 28	12 50
<i>Default Lands.</i>					
Preliminary plan 2,631.					
77135	Toppur	Nakamuttu, wife of K. Chellappah	Paddy land	0 3 6	30 0
Preliminary plan 2,632.					
77150	Toppur	Vappu Pallippichchai	Paddy land	6 2 22	15 0
77157	Do.	L. Chatakkulevvai and one	do.	9 1 0	12 50
77158	Do.	do.	do.	2 0 0	15 0
Preliminary plan 1,772.					
5658	Ilakkantai	Veluppillai Tampimuttu and one	Paddy land	11 3 3	15 0
5660	Do.	Kattamuttu Veluppillai	do.	6 3 32	15 0

Further information respecting these lands may be obtained from the Surveyor-General, and respecting the conditions of sale from the Assistant Government Agent, Trincomalee.

By His Excellency's command,

W. T. TAYLOR,
Acting Colonial Secretary.

No. 851, E. P.

கொலோனியல் சர்க்கிற் தளர் ஆபிசில்,
கொழும்பு, 1901 ம் ஆண்டு ஐப்பசிமீ 29 ந் உ.

1901 ம் ஆண்டு மார்ச்சுமாதம் 17 ந் திகதி செவ்வாய்க்கிழமை பகல 1 மணிக்குத் தன ஆபிசில் கீழ் மாகாணத்து திரிகோணமலை உதவி கவர்ணமேந்து ஏசன்றவாகனால இதனடியிற் சொல்லப்பட்டிருக்கிற முடிக்கூரிய காணித்துண்டுகளை, அரசாட்சியாரால உத்தரவுபண்ணப்பட்டிருக்கும் பொருத்தப்பிரகாரம் ஏவத்திற்குறி விடிகப்படும.

இல.	குறிச்சி.	கேள்வீக்காரானின் பெயர்.	வீபரம்.	அக்கரொண	உருக்குத்திட்ட
				வீசாலம்.	வீலை
				அ. தூ. ப.	ரூ. ச.
87082	கட்டைப்பறிச்சாண	வி. சுப்பிரமணியம்	கலவைவநீவுக்காடு	4 1 4	12 50
87082½	ஹடி	ஹடி	ஹடி	1 1 28	12 50
பிளான் இலக்கம் 2,771. உரிதாளர்—அரசாட்சி.					
ஒடுக்குப்பணமிறுபடாக காணிகள்.					
பிளான் இலக்கம் 2,631.					
77135	தோப்பூர்	க. செல்லப்பா பெண நாக முத்து	நெற்காணி	0 3 6	30
பிளான் இலக்கம் 2,632.					
77150	தோப்பூர்	வாப்பு பள்ளிபிச்சை	நெற்காணி	6 2 22	15 0
77157	ஹடி	லெ. சத்தகூலெவவையு மறு பேரும்	ஹடி	9 1 0	12 50
77158	ஹடி	ஹடி	ஹடி	2 0 0	15 0
பிளான் இலக்கம் 1,772.					
5658	இளக்கந்தை	வேலுப்பிள்ளை தம்பிமுத்து	நெற்காணி	11 3 3	15 0
5660	ஹடி	வும மறுபேரும் காதமுத்து வேலுப்பிள்ளை	ஹடி	6 3 32	15 0

இக்காணிகளின் மேலதிக விபரங்களைப்பற்றி அளவைத்தலைவரிடத்திலும் விறபன் வன் கொந்தீசுகளைப்பற்றித் திரிகோணமலை உதவி கவர்ணரிடத்திலும் மறிந்துகொள்ளலாம்.

மகோத்தமரவர்களினது கட்டளையின்படி,

டபிள்யூ. றீ. தேய்லர்,
இராசாங்க விசிகிரினது வேலைபார்ப்பவர்.

No. 852; E. P.

Colonial Secretary's Office,
Colombo, October 30, 1901.

ON Friday, December 20, 1901, and the following days, at noon, the Government Agent for the Eastern Province will put up to auction, at his office in Batticaloa, the under-mentioned portions of Crown Land, on the terms authorized by Government.

Preliminary plan 2,764.—Koralai pattu.

Lot.	Village.	Name of Claimant.	Description.	Extent.		Upset Price per Acre.	
				A.	R. P.	Rs.	c.
87005	Katiraveli	P. Chinnan	Puliyadivalavu	0	0 32	12	50
87006	Do.	K. Periyar	Nainanveliyadivalavu	0	0 11	12	50
87007	Do.	C. Manikkan	Tetta-adivalavu	0	0 12	12	50
87008	Do.	K. Pattan	Toddavalavu	0	0 13	12	50
87009	Do.	Periyapodichehi	Tunduvallavu	0	0 26	12	50
87010	Do.	C. Arunachalam	Koiyavadivalavu	0	0 23	12	50
87011	Do.	V. Chinnappillai	Garden	0	0 15	12	50
87012	Do.	N. Velupillai	Tobacco garden	0	0 21	12	50
87013	Do.	D. Sanmukam	Tettavadivalavu	0	0 25	12	50
87014	Do.	P. H. Nanamuttu	Kinattadivalavu	0	1 0	12	50
87015	Do.	V. Nallatampi	Koiyavadivalavu	0	0 27	12	50
87016	Do.	M. Kailayan	Tettavadivalavu	0	0 34	12	50
67017	Do.	A. Nilan	Attadivalavu	0	0 20	12	50
87018	Do.	K. Kanakasapai	Veddaivalavu	0	0 30	12	50
87019	Do.	P. Kanakasapai	Garden and hut	0	0 27	12	50
87020	Do.	S. Ilaiyatampi	do.	0	0 28	12	50
87021	Do.	Chinnachchi	Attiyadivalavu	0	0 10	12	50
87022	Do.	K. Tamotaram	Veppadivalavu	0	0 15	12	50
87023	Do.	C. Pattappodi	do.	0	0 10	12	50
87024	Do.	C. Kopolan	Manchavannadivalavu	0	0 6	12	50
87025	Do.	N. T. Tampimuttu	Veppadivalavu	0	0 28	12	50
87026	Do.	K. Chinnattampi	Kinattadivalavu	0	0 30	12	50
87027	Do.	M. Murukan	Putuvalavu	0	0 17	12	50
87028	Do.	N. T. Tamottaram	Tobacco garden	0	0 22	12	50
87029	Do.	V. Marian	Attiyadivalavu	0	0 17	12	50
87030	Do.	N. T. Tampimuttu	Veppadivalavu	0	0 14	12	50
87031	Do.	Patti	Koviladivalavu	0	0 18	12	50
87032	Do.	M. Nilippodi	Attiyadivalavu	0	0 14	12	50
87033	Do.	P. Chellappa	do.	0	0 24	12	50
87034	Do.	T. Chinnan	Putuvalavu	0	0 12	12	50
87035	Do.	do.	do.	0	0 28	12	50
87036	Do.	V. Chokkan	do.	0	0 38	12	50
87037	Do.	Valli	Ilantaiyadivalavu	0	0 9	12	50
87038	Do.	P. Viran	Tobacco garden and hut	0	0 7	12	50
87039	Do.	P. Chinnattampi	Abandoned garden	0	0 8	12	50
B 63	Do.	Managers of Pillaiyar temple	Virakattipillaiyarkovil	0	0 18	12	50
87040	Do.	do.	Kovilmadam	0	0 4	12	50
87041	Do.	Patti	Attiyadivalavu	0	0 15	12	50
87042	Do.	S. Jusai	Palaiyadivalavu	0	0 10	12	50
87043	Do.	K. Namasivayam	Hut and garden	0	0 9	12	50
87044	Do.	C. Kumarachami	Attiyadivalavu	0	1 2	12	50
87045	Do.	S. Arunachalam	Veddaivalavu	0	0 28	12	50
87046	Do.	K. P. Pallipodi	Attiyadivalavu	0	0 10	12	50
87047	Do.	V. Ariyan	Veppadivalavu	0	0 20	12	50
87048	Do.	C. Ponnai	Veddaivalavu	0	0 22	12	50
87049	Do.	A. Muttaiyah	Koluntadivalavu	0	0 16	12	50
87050	Do.	V. Jusai	Attiyadivalavu	0	0 11	12	50
87051	Do.	Kanni	Murunkayadivalavu	0	0 6	12	50
87052	Do.	Valli	Veddaivalavu	0	0 8	12	50
87053	Do.	P. Arulampalam	Viraiyadivalavu	0	0 20	12	50
87054	Do.	C. Kantan	Tunduvallavu	0	0 10	12	50
87055	Do.	P. Polan	Hut and garden	0	0 8	12	50
87056	Do.	P. Maturampari	do.	0	0 4	12	50
87057	Do.	V. Ponnupillai	Attiyadivalavu	0	0 26	12	50
87058	Do.	A. Velupillai	House and tobacco garden	0	0 17	12	50
87059	Do.	V. Kannappan	Attiyadivalavu	0	0 13	12	50
87060	Do.	V. Chinnaiyah	Murunkaiyadivalavu	0	0 15	12	50
87061	Do.	N. Murukan	Putuvalavu	0	0 7	12	50
87062	Do.	K. Nilan	Hut and garden	0	0 10	12	50
87063	Do.	P. Nilan	Viraiyadivalavu	0	0 4	12	50
87064	Do.	Mari	Tobacco garden	0	0 21	12	50
87065	Do.	K. Velupillai	Hut and garden	0	0 12	12	50
87066	Do.	R. Arumukam	Kumavadivalavu	0	1 0	12	50
87067	Do.	Akamatu Deen	Hut and garden	0	0 6	12	50
87068	Do.	General sale	Waste land	0	0 18	10	0
87069	Do.	Muttu	Veddaivalavu	0	0 9	12	50
87070	Do.	Chinni, wife of Tanti	Murunkaiyadivalavu	0	0 6	12	50
87071	Do.	K. Chinnavan	Veddaivalavu	0	0 4	12	50
87072	Do.	Rev. J. West	School premises	0	2 18	12	50

Further information regarding these lands and conditions of sale may be obtained from the Government Agent, Eastern Province, Batticaloa.

By His Excellency's command,

W. T. TAYLOR,
Acting Colonial Secretary.

No. 852, E. P.

கொலோனியல் சுகநிற்க்தார ஆபீசில்,
கொழும்பு, 1901 ம் வருஷ ஐப்பசிமீ 30 ந் வ.

1901 ம் ஆண்டு மார்ச்சுமீ 20 ந் திகதியாகிய வெள்ளிக்கிழமையிலு மதனையுதத நாடகளி லும் முற் பகல கிழக்கு மாகாணத்து கவண்மேந்து ஏசுநவாகள மட்டக்களப்பு தனது ஆபீசில் இதனடியிற் சொஸ லப்படடிருக்கிற முடிக்குரிய காணித்துண்டுகளை, அசாட்சியாரால் உத்தரவுபண்ணப்பட்டிருக்கும் பொருத்த பபிரகாரம் ஏதெதிற்கறி விற்பார.

காணித்துண்டுகள், கிழக்கு மாகாணத்து மட்டக்களப்பு டிஸ்த்ரிக்கிவிருக்கின்றன.

படம் 2,764.—கோறலாப்பற்று.

தரிப்பு வலை
ஏக்க ரொன்

இல.	குறிச்சி.	கேள்விகாரானின பெயர்.	வகரம்.	விசாலம். அ. டா. ப.	றுக்கு. ரூ. ச.
87005	கடிரவெளி	ப. சின்னன்	புளியடி வளவு	0 0 32	12 50
87006	ஓடி	க. பெரியான	நயினானவெளிஓடை வளவு	0 0 11	12 50
87007	ஓடி	சி. மாணிக்கன்	தேத்தரவடிவளவு	0 0 12	12 50
87008	ஓடி	க. பத்தன்	தோட்டவளவு	0 0 13	12 50
87009	ஓடி	பெரிய பொடிச்சி	துண்டுவளவு	0 0 26	12 50
87010	ஓடி	ச. அருணாசலம்	கொய்யாவடிவளவு	0 0 23	12 50
87011	ஓடி	வீ. சின்னப்பிள்ளை	தோட்டம்	0 0 15	12 50
87012	ஓடி	நா. வேலுப்பிள்ளை	புளையிலைத்தோட்டம்	0 0 21	12 50
87013	ஓடி	டி. சண்முகம்	தேத்தரவடிவளவு	0 0 25	12 50
87014	ஓடி	பொ. த. ஞானமுத்து	கிணத்தடிவளவு	0 1 0	12 50
87015	ஓடி	வ. நல்லதம்பி	கொய்யாவடிவளவு	0 0 27	12 50
87016	ஓடி	மு. கையான	தேத்தரவடிவளவு	0 0 34	12 50
87017	ஓடி	அ. நீலன்	ஆத்தடிவளவு	0 0 20	12 50
87018	ஓடி	க. கணகசபை	வெட்டைவளவு	0 0 30	12 50
87019	ஓடி	ப. கணகசபை	தோட்டமும் குடிமும்	0 0 27	12 50
87020	ஓடி	சி. இளையதம்பி	ஓடி	0 0 28	12 50
87021	ஓடி	சின்னாச்சி	ஆத்தடியடிவளவு	0 0 10	12 50
87022	ஓடி	கா. தாமோதரம்	வேப்படிவளவு	0 0 15	12 50
87023	ஓடி	சி. பத்தப்போடி	ஓடி	0 0 10	12 50
87024	ஓடி	சி. கோபாலன்	முஞ்சவண்ணாடிவளவு	0 0 6	12 50
87025	ஓடி	நா. தோ. தம்பிமுத்து	வேப்படிவளவு	0 0 28	12 50
87026	ஓடி	ச. சின்னத்தம்பி	கிணத்தடிவளவு	0 0 30	12 50
87027	ஓடி	மு. முருகன்	புதுவளவு	0 0 17	12 50
87028	ஓடி	நா. தோ. தாமோதரம்	புளையிலைத்தோட்டம்	0 0 22	12 50
87029	ஓடி	வீ. மரியான	ஆத்தடியடிவளவு	0 0 17	12 50
87030	ஓடி	நா. தோ. தம்பிமுத்து	வேப்படிவளவு	0 0 14	12 50
87031	ஓடி	பெத்தி	கோவிலடிவளவு	0 0 18	12 50
87032	ஓடி	மு. நீலப்போடி	ஆத்தடியடிவளவு	0 0 14	12 50
87033	ஓடி	ப. செல்லப்பா	ஓடி	0 0 24	12 50
87034	ஓடி	தொ. சின்னன்	புதுவளவு	0 0 12	12 50
87035	ஓடி	ஓடி	ஓடி	0 0 28	12 50
87036	ஓடி	வீ. சொக்கன்	ஓடி	0 0 38	12 50
87037	ஓடி	வள்ளி	இலந்தையடிவளவு	0 0 9	12 50
87038	ஓடி	ப. வயிரன்	புளையிலைத்தோட்டமும் குடிமும்	0 0 7	12 50
87039	ஓடி	ப. சின்னத்தம்பி	புளையிலைத்தோட்டம்	0 0 8	12 50
B 63	ஓடி	பிள்ளையார்கோவில பரா பரிப்பு	வீக்கத்திப்பிள்ளையா கோவில	0 0 18	12 50
87040	ஓடி	ஓடி	கோவிலம்மடம்	0 0 4	12 50
87041	ஓடி	பெத்தி	ஆத்தடியடிவளவு	0 0 15	12 50
87042	ஓடி	ச. சூசை	பாலையடிவளவு	0 0 10	12 50
87043	ஓடி	ச. நமசிவாயம்	தோட்டமும் குடிமும்	0 0 9	12 50
87044	ஓடி	சி. குமாரசாமி	ஆத்தடியடிவளவு	0 1 2	12 50
87045	ஓடி	ச. அருணாசலம்	வெட்டைவளவு	0 0 28	12 50
87046	ஓடி	க. ப. பாலப்போடி	ஆத்தடியடிவளவு	0 0 10	12 50
87047	ஓடி	வ. அரியான	வேட்டடிவளவு	0 0 20	12 50
87048	ஓடி	சி. பொன்னன்	வெட்டைவளவு	0 0 22	12 50
87049	ஓடி	அ. முத்தையா	கொளுந்தடிவளவு	0 0 16	12 50
87050	ஓடி	வீ. சூசை	ஆத்தடியடிவளவு	0 0 11	12 50
87051	ஓடி	கன்னி	முருகையடிவளவு	0 0 6	12 50
87052	ஓடி	வள்ளி	வெட்டைவளவு	0 0 8	12 50
87053	ஓடி	ப. அருளம்பலம்	வீரையடிவளவு	0 0 20	12 50
87054	ஓடி	சி. கந்தன்	துண்டுவளவு	0 0 10	12 50
87055	ஓடி	ப. பாலன்	குடிமும் தோட்டமும்	0 0 8	12 50
87056	ஓடி	பொ. மதாமபாரி	ஓடி	0 0 4	12 50
87057	ஓடி	வீ. பொன்னப்பிள்ளை	ஆத்தடியடிவளவு	0 0 26	12 50
87058	ஓடி	அ. வேலுப்பிள்ளை	புளையிலைத்தோட்டமும் வீடும்	0 0 17	12 50

இல.	குறிச்சி.	கேள்விக்காரனின் பெயர்.	விபரம்.	விசாலம்.		தரிப்புவிசை
				அ. மு. ப.	ரூ. ச.	ஏக்கரொள
87059	கதிராவளி	ஈ. கண்ணப்பன	ஆதிரியடிவளவு	0	0	13 12 50
87060	ஓடி	ஈ. சின்னையா	முருங்கையடிவளவு.	0	0	15 12 50
87061	ஓடி	ந. முருகன்	புதுவளவு	0	0	7 12 50
87062	ஓடி	க. நீலன்	தோட்டமும் குடினும்	0	0	10 12 50
87063	ஓடி	ப. நீலன்	ஈரையடிவளவு	0	0	4 12 50
87064	ஓடி	மாரி	பகையிடைத்தோட்டம்	0	0	21 12 50
87065	ஓடி	க. வேலுப்பிள்ளை	தோட்டமும் குடினும்	0	0	12 12 50
87066	ஓடி	ய. ஆறுமுகம்	கூமாவடிவளவு	0	1	0 12 50
87067	ஓடி	அகம துணை	தோட்டமும் குடினும்	0	0	6 12 50
87068	ஓடி	பொதுநிற்பனவு	புரணபூமி	0	0	18 10 0
87069	ஓடி	முத்து	வெட்டைவளவு	0	0	9 12 50
87070	ஓடி	தாந்தி பெண் சின்னி	முருங்கையடிவளவு	0	0	6 12 50
87071	ஓடி	க. சின்னவன்	வெட்டைவளவு	0	0	4 12 50
87072	ஓடி	ஜே. உவயிற் றியர்	பள்ளிக்கூடம்	0	2	18 12 50

இக்காணிகளைப் பற்றிய மேல்குகமான வினாபாங்கனையும் விற்பனை வின கொந்தீக்களைப்பற்றியும் மட
டககனப்பு அரசாட்சி ஏசனறுத் துரையவாகளிடம் வீனுவ அறிந்துகொள்ளலாம்.

மகோததமா அவர்களின து கட்டனையின்படி,
டப்ளியு. றீ. தேயிலர்,
இராசாங்க விசிறின் வேலைபார்ப்பவர்.

LAND SALES IN THE NORTH-WESTERN PROVINCE.

No. 1,533, N.W. P. Colonial Secretary's Office, Colombo, October 21, 1901.

ON Monday, December 9, 1901, at 1 o'clock P.M., the Government Agent for the North-Western Province will put up to auction, at his office in Kurunegala, the under-mentioned portions of Crown Land, on the terms authorized by Government.

Nine allotments of land situated in the Hiriyala hatpattu division of the Kurunegala District of the North-Western Province.

Lot.	Name of Land.	Name of Claimant.	Description.	Upset Price	
				Extent. R. A. P.	per Acre. Rs.
E 1127	Mukalanyayehena	Crown Village—Omaragolla.	Forest	0 2 26	20
L 1127	Bogahamulayaya	Crown Village—Palliyadda.	Forest	5 0 33	20
D 1128	Wellangollehena	do.	Chena	3 0 28	10
E 1128	Do.	do.	do.	4 3 10	10
N 1128	Kotuwelandehena	do.	do.	2 3 32	10
O 1128	Do.	do.	Forest	3 0 14	10
Q 1128	Alawatuyayehena	do.	Chena	1 0 32	10
10771	Makulmadewatta	do.	Old garden	2 0 7	30
10774	Kuratiyemukalana	do.	Forest	11 0 5	25

Further information respecting these lands may be obtained from the Surveyor-General, and respecting the conditions of sale from the Government Agent, North-Western Province.

By His Excellency's command,
W. T. TAYLOR,
Acting Colonial Secretary

No. 1,533, N.W. P. வகி 1901 ன்பு வன்தேர்வீர் மக 21 வெகி கைலுமிதெ
மககெகுகாரிசீரூதிகைதேசெ கததேர்ரூவெதிக.

வகி திகாவெ துன்துலெ தீசீவகரூதிகைதேசெ திசீவ வெகி பகக கடுகதவெக துன்துல கததக ஓமித துன்து
லுலெ திகைகலரூ துகாரகலெ வகி 1901 ன்பு துகைதேர்வீர் மக 9 வெகி திகலு கடுக துலெ 10 துரூதிகைக கல
லெதீசெதீ வெததேசிககர திகுததவெ கெதெகலா துன்து.

வகி திகாவெ துரூதிகைக கலாசெ திரூகலகததவெகெ கைலிடிககசெ திசீவ வெகெ திமகுவெகி 9டி.
சிகிகல 2,213. துசிகிகல கிகதகை—துன்துல.

கை.	கல.	ஓமித கல.	துன்துல.	வகக. ரூ. ப.	கதகர கக ரூ.
E 1127	முகாலயைலெ	லுகலுதிகைதேசெக	லுகலு	0 2 26	20
L 1127	புகாமுலயை	வெதகலுலுகை	லெ	5 0 33	20

නො.	ගම.	ඉඩම් නම.	අන්දම.	මහත.		අක්කර යක මිල.
				අ. රු. ප.	රු.	
D 1128	පාලියදද	වේලක්කොල්ලේසේන	සේන	3	0 28	10
E 1128	එම	එම	එම	4	3 10	10
N 1128	එම	කටුවේලක්දේසේන	එම	2	3 32	10
O 1128	එම	එම	මුකලාන	3	0 14	10
Q 1128	එම	අලුවතුසායේ සේන	සේන	1	0 32	10
10771	එම	මකල්මඩේවත්ත	වත්ත	2	0 7	30
10774	එම	කුරුවිසේමුකලාන	මුකලාන	11	0 5	25

මෙම ඉඩම් ගැණ වැසිදුර කාරණා සර්වේඤ්චන්ද්‍රත්නානන්දයෙන්ද, විකිනිමේ කොන්දේසි ගැණ කාරණා වෘත්තීයව ආණ්ඩුවේ ඒර්ස්ට්වත්තානන්දයෙන්ද දැනගන්ව පුළුවන.

ගරුකර උතුරුකන්වනන්දේසේ අඤ්ච ලෙස,
ඩබ්ල්. ඩී. වේලර්,
වැඩබලන මහසෙක්‍රයාරිස් විමක.

No. 1,534, N.W. P.

Colonial Secretary's Office,
Colombo, October 21, 1901.

ON Monday, December 9, 1901, at 1 o'clock P.M., the Assistant Government Agent for the Chilaw District will put up for sale or settlement, at his office in Chilaw Kachcheri, the under-mentioned portions of Crown Land, on the terms authorized by Government.

Fifteen allotments of land situated in the Pitigal korale north division of the Chilaw District of the North-Western Province.

Preliminary plan 2,431.

Lot.	Village.	Name of Claimant.	Description.	Extent.		Upset Price per Acre. Rs.
				A.	R. P.	
11301	Rajakadaluwa	Crown	Chena	7	0 6	40
11302	Do.	do.	Forest	9	1 10	100
11303	Do.	do.	do.	12	0 28	100
11304	Do.	do.	Chena	14	1 26	40
S 1180	Do.	S. M. Mohammado Usup	Cocoanut garden	11	0 12	100
T 1180	Do.	Punchi Naide	do.	1	3 10	—*
U 1180	Do.	Punchi Naide and others	Deniya suitable for paddy	5	3 8	15
V 1180	Do.	do.	Paddy field	5	0 35	—*
W 1180	Do.	do.	Scrub jungle suitable for paddy	1	0 15	15
11308	Do.	Crown	Forest	12	1 6	100
11311	Do.	do.	Cocoanut garden	0	1 19	100
X 1180	Do.	G. S. Perera, Registrar	Paddy field	1	1 9	15
11313	Do.	Crown	Forest	13	1 39	100
11314	Do.	do.	Cocoanut garden	1	0 8	100
11315	Do.	do.	do.	0	1 22	100

* Certificate of quiet possession.

Further information respecting these lands may be obtained from the Surveyor-General, and respecting the conditions of sale from the Assistant Government Agent, Chilaw.

By His Excellency's command,
W. T. TAYLOR,
Acting Colonial Secretary.

No. 1,534, N.W. P.

වර්ෂ 1901 ක්‍රම මණ්ඩලයේ මස 21 වෙනි දින කොළඹ මහසෙක්‍රයාරිස් උපකාරයෙන් කන්දෝරුවේදී.

වෘත්තීයව ගලාවන ඉඩම් කිහිපයක් උපඵ්චන්ද්‍රත්නානන්ද විසින් මෙහි පහත සඳහන්වන ආණ්ඩුව සත්කම ඉඩම් ආණ්ඩුවේ නියෝගවලට ප්‍රකාරයට වර්ෂ 1901 ක්‍රම දෙසැම්බර් මස 9 වෙනි දින සිදු දවල් 1 ව ගලාවන කවිවේරියේදී වෙන්දේසිකර විකුණනුට නොහොත් මෙරුමකරදෙන්ව සෙදෙනවා ඇත.

වෘත්තීයව ගලාවන පලාතේ උතුරු පිටිගල්කෝරලේ කොට්ඨාසයේ පිහිටා තිබෙන බිම්කැබලි 15.

සිතියම 2,431.

නො.	ගම.	අයිතිකම් නිකන්තා.	අන්දම.	මහත.		අක්කර යක මිල.
				අ. රු. ප.	රු.	
11301	රජකදුව	ආණ්ඩුව	සේන	7	0 6	40
11302	එම	එම	මුකලාන	9	1 10	100
11303	එම	එම	එම	12	0 28	100
11304	එම	එම	සේන	14	1 26	40

නො.	ගම.	අයිතිකම් කීයන්හා.	අන්දම.	මහක. සක මිල.		
				අ. රු. ප.	රු.	
S 1180	රජකදළුව	ඇස්. ඇම්. මුහම්මද් උසුප්	පොල්වත්ත	11	0 12	100
T 1180	එම	පුත්තිනසිද්දේ	එම	1	3 10	මජපුව
U 1180	එම	පුත්තිනසිද්දේ සහ තවත්	විසව නොතිනා දෙකිස	5	3 8	15
V 1180	එම	එම	වි කුමුර	5	0 35	මජපුව
W1180	එම	එම	විසව නොතිනා පදුරු සහිත කැලාව	1	0 15	15
11308	එම	ආණ්ඩුව	මුහුලාන	12	1 6	100
11311	එම	එම	පොල්වත්ත	0	1 19	100
X 1180	එම	ඒ. ඇස්. පෙරු, ජේ. ජී. ජී. ජී.	විකුමුර	1	1 9	15
11313	එම	ආණ්ඩුව	මුහුලාන	13	1 39	100
11314	එම	එම	පොල්වත්ත	1	0 8	100
11315	එම	එම	එම	0	1 22	100

මෙම ඉඩම් ගැණ වැඩිදුර කාරණා සර්වේසර්කරුන්ටත්තාත්සේගෙවද, විකිණීමේ කොන්දේසි ගැණ වසම් දිසාවේ ගලාවන උපේක්ෂකලත්තාත්සේගෙවද දැනගත්ව පුළුවන.

හරුතර ආණ්ඩුකාර උතුරුතත්වනත්සේගේ ආඥාව ලෙස,
 ඩබ්ලිව්. ඩී. ජේ. ජේ. ජේ.,
 වැඩබලන මහසෙකුකාරීස් වම්ස.

No. 1,535, N.W. P.

Colonial Secretary's Office,
 Colombo, October 23, 1901.

ON Monday, December 23, 1901, at 1 o'clock P.M., the Assistant Government Agent for the Puttalam District will put up for sale, at his office in Puttalam, the under-mentioned portions of Crown Land, on the terms authorized by Government.

Thirty-four allotments of land situated in the Puttalam pattu, Demala hatpattu, and Kalpitiya divisions of the Puttalam District of the North-Western Province.

Preliminary plan 2,384.

Lot.	Village.	Name of Applicant.	Name of Claimant.	Description.	Extent. A. R. P.	Upset Price
						per Acre. Rs. c.
11027	Chenakudiyiruppu	—	Crown.	Forest	6 1 3	25 0
U 1167	Do.	—	A. M. Bawa and others	Cocoanut garden	0 3 28	25 0
11036	Do.	—	do.	Forest	5 3 10	25 0
Preliminary plan 2,385.						
11062	Chenakudiyiruppu	—	Crown	Jungle	5 1 23	25 0
11066	Do.	—	do.	Forest	5 0 16	25 0
11067	Do.	—	do.	Jungle	5 1 28	25 0
11068	Do.	—	do.	do.	4 3 36	25 0
11069	Do.	—	do.	Forest	4 1 8	25 0
11070	Do.	—	do.	Jungle	5 2 38	25 0
11071	Do.	—	do.	do.	3 0 33	25 0
Preliminary plan 1,906.						
9788	Baranangkottuwa	—	Crown	Abandoned chena	2 3 38	10 0
9789	Do.	—	do.	Scrub jungle	3 0 18	10 0
Preliminary plan 1,657.						
8502	Anamaduwa	—	Crown	Low forest	48 0 13	10 0
Preliminary plan 1,396.						
7321	Kandatuduwa	—	Crown	Bare ground	6 1 7	10 0
Preliminary plan 2,320.						
10883	Kakanankulli	Julian Pariyari Manuelpillai	Crown	Jungle	28 2 26	20 0
Preliminary plan 2,114.						
10347	Kandakulli	—	Crown	Sandy soil	4 3 19	10 0
10348	Do.	—	do.	do.	0 0 8	10 0
10349	Do.	—	do.	do.	0 1 18	10 0
10350	Do.	—	do.	do.	24 2 36	10 0
Preliminary plan 2,085.						
10274	Mahauswewa	—	Crown	Forest	5 0 10	10 0
Preliminary plan 2,052.						
10172	Periyaottapanai	—	Crown	Jungle	10 1 26	12 50
Preliminary plan 1,743.						
8799	Vetiya	—	Crown	Low jungle	28 0 12	15 0
Preliminary plan 1,393.						
7317	Mukkantoduwa	—	Crown	Chena and jungle	5 0 30	10 0
7318	Do.	—	do.	do.	28 2 10	10 0
Preliminary plan 1,318.						
6911	Murandanweli	—	Crown	Jungle	4 0 16	12 50
Preliminary plan 1,305.						
6873	Halmillewa	—	Crown	Jungle	29 0 26	20 0

Lot.	Village.	Name of Applicant.	Name of Claimant.	Description.	Extent. A. R. P.	Upset Price per Acre. Rs. c.
6794	Mangalaweli	—	Preliminary plan 1,289.	Jungle	91 0 0	20 0
6796	Do.	—	Crown do.	do.	91 1 17	20 0
6803	Do.	—	do. do.	do.	104 2 7	20 0
8549	Mamunagama	—	Preliminary plan 1,675. Crown	Forest	2 3 16	15 0
8561	Uriyagomuwa	—	Preliminary plan 1,682. Crown	High jungle	83 2 36	15 0
8562	Do.	—	do. do.	do.	64 2 10	15 0
8904	Motuwarem	—	Preliminary plan 1,771. Crown	Sandy soil	101 1 0	15 0
8662	Elikkatuwa	—	Preliminary plan, 1,713. Crown	Scrub and low jungle	33 3 23	10 0

Further information respecting these lands may be obtained from the Surveyor-General, and respecting the conditions of sale from the Assistant Government Agent, Puttalam.

By His Excellency's command,
W. T. TAYLOR,
Acting Colonial Secretary.

No. 1,535, N.W. P.

විෂි 1901 ක්වූ ඔක්තෝබර් මස 23 වෙනි දින කොළඹ
මහසෙනෙකාරිප්ලාන්තයේ සේනාපතිවරයාගේ නිවැසියා වෙතින්.

වෘත්තීයව පුත්තලම ප්ලාන්තයේ ප්ලාන්තයේ පිහිටි මෙහි පහත සඳහන්වන ආණ්ඩුව සහකාර ඉඩම් ආණ්ඩුවේ නියෝගවල ප්ලාන්තයට විෂි 1901 ක්වූ දෙසැම්බර් මස 23 වෙනි දිනවූ සඳුදා 1 ව පුත්තලම් කමිටි රිජෙට්ටි වෙතදෙපිකර විකුණනට යෙදෙනවා ඇත

වෘත්තීයව පුත්තලම් ප්ලාන්තයේ පුත්තලම් දෙමලනත්පත්තු සහ කල්විටි කොමිෂාරිප්ලාන්තයට පිහිටා තිබෙන භූමිකම්බල.

නො.	මම.	ඉල්ලුම්කාරයා.	අත්දම.	මහත. අ. රු. ප.	අක්කර සහ මිල. රු. ශ.
11027	සේනකුඹරිප්පු	—	මුකලාන	6 1 3	25 0
U 1167	එම	අයිතිකම කියන්නා—ඒ. ඇම්. බාවා සහ ඔවන් අය.	පොල්වත්ත	0 3 28	25 0
11036	එම	—	මුකලාන	5 3 10	25 0
11062	එම	සිතියම 2,385. අයිතිකම කියන්නා—ආණ්ඩුව.	කැලේ	5 1 23	25 0
11066	එම	—	මුකලාන	5 0 16	25 0
11067	එම	—	කැලේ	5 1 28	25 0
11068	එම	—	එම	4 3 36	25 0
11069	එම	—	මුකලාන	4 1 8	25 0
11070	එම	—	කැලේ	5 2 38	25 0
11071	එම	—	එම	3 0 33	25 0
9788	බරනත්කප්පුව	සිතියම 1,906.	—	—	—
9789	එම	—	අත්ඇරපුණේන කපුකැලේ	2 3 38 3 0 18	10 0 10 0
8502	ආනෙඩුව	සිතියම 1,657.	—	—	—
7321	කන්ඩකොඩුවාව	සිතියම 1,396.	ලඳුකැලේ	48 0 13	10 0
10883	කාකනත්කුලි	සිතියම 2,320. ප්ලාන්තයේ ප්ලාන්තයේ මනුවෙල් පුල්ලේ	වැලිපොලුව	6 1 7	10 0
10347	කන්ඩකුලි	සිතියම 2,114.	කැලේ	28 2 26	20 0
10348	එම	—	වැලිපොලුව	4 3 19	10 0
10349	එම	—	එම	0 0 8	10 0
10350	එම	—	එම	0 1 18	10 0
10274	මහලස්වාව	සිතියම 2,085.	එම	24 2 36	10 0
10172	පෙරියම්බනපහේ	සිතියම 2,052.	මුකලාන	5 0 10	10 0
8799	වැවිය	සිතියම 1,743.	කැලේ	10 1 26	12 50
7317	මුක්කන්කොඩුව	සිතියම 1,393.	ලඳු කැලේ	28 0 12	15 0
7318	එම	—	හේන සහ කැලේ එම	5 0 30 28 2 10	10 0 10 0

இல.	சூழிச்சி.	உரிதாளியின் பெயர்.	விபரம்.	நிதர்னிதத விலை அக்கொண்ட வரலம். ரூ.சு.	
				அ. ரூ. ப.	ரூ.சு.
		பிளான இலக்கம் 2,114.			
10347	கண்டகூளி	அரசாட்சி	மணந்தனா	4 3 19	10 0
10348	செடி	செடி	செடி	0 0 8	10 0
10349	செடி	செடி	செடி	0 1 18	10 0
10350	செடி	செடி	செடி	24 2 36	10 0
		பிளான இலக்கம் 2,085.			
10274	ம அலவெவ	அரசாட்சி	பெருங்காடு	5 0 0	10 0
		பிளான இலக்கம் 2,052.			
10172	பெரியகுத்தபனை	அரசாட்சி	காடு	10 1 26	12 50
		பிளான இலக்கம் 1,743.			
8799	வெட்டிய	அரசாட்சி	சிறுகாடு	28 0 12	15 0
		பிளான இலக்கம் 1,393.			
7317	முககுவதொடுவா	அரசாட்சி	செடியும் காடும்	5 0 30	10 0
7318	செடி	செடி	செடி	28 2 10	10 0
		பிளான இலக்கம் 1,518.			
6911	முரண்டன்வெளி	அரசாட்சி	காடு	4 0 16	12 50
		பிளான இலக்கம் 1,305.			
6573	இல்லிலலாவ	அரசாட்சி	காடு	29 0 26	20 0
		பிளான இலக்கம் 1,289.			
6794	மங்கனவெளி	அரசாட்சி	காடு	91 0 0	20 0
6796	செடி	செடி	காடு	191 1 17	20 0
6803	செடி	செடி	காடு	104 2 7	20 0
		பிளான இலக்கம் 1,675.			
8549	மாமுனனாகம்	அரசாட்சி	பெருங்காடு	2 3 16	15 0
		பிளான இலக்கம் 1,682.			
8551	ஊரியாகொழுவ	அரசாட்சி	பெருங்காடு	83 2 36	15 0
8562	செடி	செடி	செடி	64 2 10	15 0
		பிளான இலக்கம் 1,771.			
8904	மோத்துவாரம்	அரசாட்சி	மணந்தனா	101 1 0	15 0
		பிளான இலக்கம் 1,713.			
8662	எலிக்கட்டுவ	அரசாட்சி	புத்தையும் சிறுகாடும்	33 3 23	10 0

இக்காரணிகளைப்பற்றிய மேலதிகமான விவரங்களை செர்லவயர் ஜெனரலிடமும விற்பனவின் கொ
நீச்சுகளைப்பற்றி புத்தளம் உதவி யேசனறுத்தனாயவாகளிடமும வினாவி அறிந்து சொல்லலாம்.

தேசாதிபதி மகோத்தமரவர்களினது கட்டளையின்படி,
டபினியு. ற்றீ. தேய்லர்,
இராசாங்க வித்தரினது வேலைபாப்பவர்.

No. 1,536, N.W. P.

Colonial Secretary's Office,
Colombo, October 25, 1901.

ON Monday, December 16, 1901, at 1 o'clock p.m., the Assistant Government Agent for the Chilaw District will put up for sale or settlement, at his office in Chilaw Kachcheri, the under-mentioned portions of Crown Land, on the terms authorized by Government.

Seventeen allotments of lands situated in the Pitigal korale north division of the Chilaw District of the North-Western Province.

Lot.	Village.	Name of Applicant.	Description.	Extent. A. R. P.	Upset Price
					per Acre. Rs.
6751	Nalladarankattuwa	Hendrick Appuhami	Jungle	0 3 15	20
6642	Kusalai	Preliminary plan 1,278. Claimant—Crown. A. Vadivel	Forest	10 1 38	30
6559	Kotapitiya	Preliminary plan 1,241. Claimant—Crown. G. Anthony Miral	Field	2 0 9	15
9365	Pulichchakulam	Preliminary plan 1,862. Claimant—S. S. K. Katpugam.	Scrub and open	183 1 0	10
9366	Do.	—	Reservation	4 0 32	10
9367	Do.	—	do.	3 0 0	10
9368	Do.	—	Field	3 0 23	10
9369	Do.	—	do.	7 0 15	10
7267	Nochchiwatawana	Preliminary plan 1,382. Claimant—Crown.	Chena	29 3 9	25
7268	Do.	—	—	42 1 3	25
8341	Karukkoponai	Preliminary plan 1,625. Claimant—Crown. M. Fernando	Scrub	0 3 24	10
8342	Do.	do.	Open land	4 1 5	10
5881	Tunilla	Preliminary plan 1,130. Claimant—Crown.	Field	0 1 21	15

Lot.	Village.	Name of Applicant.	Description.	Extent.		Upset Price per Acre. Rs.
				A.	R. P.	
6134	Udappenkarai	Preliminary plan 1,152. Claimant—Crown.	Chena	4	0 36	10.
7296	Madirankulam	Preliminary plan 1,387. Claimant—Crown.	Jungle	13	3 26	30
7302	Do.	—	do.	7	3 16	30
E 473	Migodawela	Preliminary plan 1,125. Claimant—Keriya and others	Pond	0	2 4	30

Further information respecting these lands may be obtained from the Surveyor-General, and respecting the conditions of sale from the Assistant Government Agent, Chilaw.

By His Excellency's command,
W. T. TAYLOR,
Acting Colonial Secretary.

No. 1,536, N.W. P

වම 1901 ක්වූ බක්කෝලිමු මස 25 වෙනි දින කොළඹ මහසෙනෙහිකාරිස්ලන්තාන්සේගේ කන්තෝරුවේදී.

වෛශ්ව දිසාවේ හලාවත දිස්ත්‍රික්කවේ උපජ්ජන්තලන්තාන්සේ විසින් දෙස පහත සඳහන්වෙන ආණ්ඩුව සහ තනතුරු ආණ්ඩුවේ නියෝගවල ප්‍රකාරයට වම 1901 ක්වූ දෙසැම්බර් මස 16 වෙනි දින වූ සඳුදා දවල් 1 වන හලාවත කවිවේරියේදී විකුණනව හෝ බේරුදමනව යෙදෙනවා ඇත.

වෛශ්ව දිසාවේ හලාවත පලාතේ පිටිගල්කෝරලේ උතුරු කොට්ඨාසයේ පිහිටා තිබෙන බිම්කඩලි 17.

පිහිටම 1,284. අයිතිකම කියන්නා—ආණ්ඩුව.

අක්කරකඩ නක්සේරු

නො.	ගම.	ඉල්ලීමකාරයා.	අන්දම.	මහත. අ. රු. ප.	මුදල. රු.
6751	හල්ලදරත්තවිටුව	තෙන්නිස් අප්පුසාමි	කැලාව	0 3 15	20
6642	කසල	පී. වඩවේල්	මුහලාන	10 1 38	30
6559	කෝව්වපිටිය	පී. අන්තෝනි මරුල්	කුඹුර	2 0 9	15
9365	පුලිච්චාකුලම	පිහිටම 1,862. අයිතිකම කියන්නා—ඇස්. ඇස්. කේ. නවපහම්.	පදුරු සහ පිට්ටි නිස	183 1 0	10
9366	එම	—	පාරට ඇරැඹිබෙන ඉඩම	4 0 32	10
9367	එම	—	එම	3 0 0	10
9368	එම	—	කුඹුර	3 0 23	10
9369	එම	—	එම	7 0 15	10
7267	තොච්චවවන	පිහිටම 1,382. අයිතිකම කියන්නා—ආණ්ඩුව.	හේන	29 3 9	25
7268	එම	—	—	42 1 3	25
8341	කරුක්කපනේ	පිහිටම 1,625. ඇම්. ප්‍රසාන්ද	පදුරු බිම	0 3 24	10
8342	එම	එම	පිට්ටිනිස	4 1 5	10
5881	තිමල්ල	පිහිටම 1,130. —	කුඹුර	0 1 21	15
6134	උඩප්පත්තරේ	පිහිටම 1,152. —	හේන	4 0 36	10
7296	මදරත්කුලම	පිහිටම 1,387. —	කැලාව	13 3 26	30
7302	එම	—	එම	7 3 16	30
E 473	ඉනිකොඩවෙල	පිහිටම 1,125. අයිතිකම කියන්නා—කිරියා සහ තවත් අය.	පොකුන	0 2 4	30

මෙම ඉඩම් ගැණ වැඩිදුර කාරණා සර්වේයර් ජනරාල් උන්තාන්සේගෙන්ද, විකිනීමේ කොන්දේසි ගැණ කාරණා වෛශ්ව දිසාවේ හලාවත දිස්ත්‍රික්කේ උපජ්ජන්තලන්තාන්සේගෙන්ද දැනගනව පුළුවන.

ගරුකර උතුමානත්තන්සේගේ ආඥාවලෙස,

බ්‍රිස්ලන්. ටී. චේලර්,
වැඩබලන මහසෙනෙහිකාරිස් වමින.

No. 1,537, N.W. P.

Colonial Secretary's Office,
Colombo, October 25, 1901.

ON Saturday, December 21, 1901, at 1 o'clock p.m., the Government Agent for the North-Western Province will put up to auction, at his office in Kurunegala, the under-mentioned portions of Crown Land, on the terms authorized by Government.

Thirty-one allotments of land situated in the Katugampola hatpattu division of the Kurunegala District of the North-Western Province.

Lot.	Name of Land.	Name of Claimant.	Description.	Extent.			Upset Price per Acre Rs.
				A.	R.	P.	
9737	Aliyagalagawahenyaya	The Crown	Forest and chena	127	3	0	20
9739	Tullikelegalagawahenyaya	do.	do.	103	3	20	20
9740	Do.	do.	do.	5	0	0	20
P 840	Galakumburepillewa	Punchi Naide and others	Chena	2	3	11	10
Q 840	Galagawakumbura	do.	Paddy field	6	3	2	50
R 840	Kongahamulahena	do.	Chena	10	3	36	10
9741	Ambagahawehenyaya	The Crown	Chena and forest	163	2	0	20
9741 $\frac{1}{2}$	Do.	do.	Chena	0	1	1	10
9741 $\frac{1}{4}$	Do.	do.	do.	0	1	32	10
9742	Panwattewewagawahenyaya	do.	do.	129	3	0	20
9743	Puwakgahakotuwa	do.	Paddy field	1	2	30	30
S 840	Do.	Abdul Bahiman	do.	1	1	26	10
9744	Kebellagahakumbura	The Crown	Purana land	5	3	17	10
9745	Ahasdiyawalagawatawalla	Buddasirala	Deniya	3	1	21	10
9746	Tawalla	The Crown	Paddy field	6	1	17	15
T 840	Millagahamullehena	Ismail Lebbe	Chena	3	3	26	10
9747	Delbaddemukalana	The Crown	Forest and chena	44	6	16	30
Preliminary plan 2,518. Village—Medelpola.							
11514	Bakmigahakumbura	The Crown	Paddy field	1	1	20	10
11515	Dodaniniyakumbura	do.	do.	2	0	2	30
Preliminary plan 2,509. Village—Wetiyegedera							
11492	Timbirigahakumbura	The Crown	Abandoned paddy field	3	1	21	10
11493	Wetiyevala	do.	Paddy field	1	0	28	20
Village—Meddegama.							
11494	Pahalakumbura	The Crown	Paddy field	0	3	24	20
Preliminary plan 2,510. Village—Meddegama.							
11495	Dalupota	The Crown	Paddy field	1	2	19	20
Village—Udagama.							
11496	Muttettuwa	The Crown	Paddy field	0	2	35	20
11497	Wegollekumbura	do.	do.	3	3	4	20
Preliminary plan 2,513. Village—Kewitiya							
11508	Ihalakumbukgahakumbura	The Crown	Paddy field	2	0	36	20
Preliminary plan 2,515. Village—Pahalakadigomuwa.							
11510	Godakumbura	The Crown	Paddy field	21	0	36	15
Preliminary plan 2,516. Village—Ambagahagedara							
11511	Minunkumbura	The Crown	Paddy field	1	3	36	20
Village—Dikdandagedera.							
11512	Muttettuwa	The Crown	Paddy field	3	1	34	20
Preliminary plan 2,519. Village—Lankarangedara.							
11516	Yagampolakumbura	The Crown	Paddy field	2	2	15	15
11517	Gederawelakumbura	do.	do.	2	1	26	20

Further information respecting these lands may be obtained from the Surveyor-General, and respecting the conditions of sale from the Government Agent, North-Western Province.

By His Excellency's command,
W. T. TAYLOR,
Acting Colonial Secretary.

No. 1,537, N.W. P.

විෂි 1901 ක්වූ ඔක්තෝබර් මස 25 වෙනි දින කොළඹ මහසෙනෙකාරිස්ථලනාමයේදී කන්දෝරුවේදීය.

වසම දිසාවේ ආණ්ඩුවේ ඒජන්තාධිපතිවරයාගේ විසින් මෙහි පහත සඳහන්වන ආණ්ඩුව සන්තක ඉඩම් ආණ්ඩුවේ නියෝග වලට ප්‍රකාරයට විෂි 1901 ක්වූ දෙසැම්බර් මස 21 වෙනි දිනවූ සෙනසුරුදා දවල් 1 ට කුරුනෑගල කැමරිස්ට්‍රේට් වෙස්ට් දිස්ට්‍රික්ට් විකුණුවට යෙදෙනවා ඇත.

වසම දිසාවේ කුරුනෑගල පලාතේ කටුගම්පොල හත්පත්තුවේ කොට්ඨාසයේ පිහිටා තිබෙන භිම්කැලේ 318.

සිතියම 1,899. අසින්කම නියත්තා—ආණ්ඩුව.

කො.	ගම.	ඉඩමේ නම.	අන්දම.	මහත. අක්කර		
				අ. රු. ප.	රු.	
9737	මුවන්ඉහල	අලිඟුගලගාවාගේත්සය	මුකුලාන සහ ගේන	127	3 0	20
9739	එම	තුල්ලිකැලේගලගාවාගේත්සය	එම	103	3 20	20
9740	එම	එම	එම	5	0 0	20

නො.	ගම.	ඉඩමේ නම.	අන්දම.	මහත. අ. රු. ප.		අත්කර
				අ. රු. ප.	රු.	
P 840	මුවන්ගල	අසිතිකම කිසන්තා—පුත්තියිදේ සහ තවත් අ. රු.				
Q 840	එම	ගලකුඹුරේපිල්ලුව	ගේන	2	3 11	10
R 840	එම	ගලගාමාකුඹුර	කුඹුර	6	3 2	50
		කෝන්ගහමල්ලගේන	ගේන	10	3 36	10
		අසිතිකම කිසන්තා—ආණ්ඩුව.				
9741	එම	අම්ගහවැව්ගේන	ගේන සහ මුකලාන	163	2 0	20
9741½	එම	එම	ගේන	0	1 1	10
9741¼	එම	එම	එම	0	1 32	10
9742	එම	පත්වත්තේවැව්ගාමාගේන	එම	129	3 0	20
9743	එම	පුවත්ගහකොටුව	කුඹුර	1	2 30	30
S 840	එම	අසිතිකම කිසන්තා—අඹදුල්ලහිමන්.				
		පුවත්ගහකොටුව	එම	1	1 20	10
		අසිතිකම කිසන්තා—ආණ්ඩුව.				
9744	එම	කැබැල්ලගහකුඹුර	පුරන	5	3 17	10
		අසිතිකම කිසන්තා—බුද්දස්සිරල.				
9745	එම	අස්දියවැව්ගාමාගේන	දෙහිය	3	1 21	10
		අසිතිකම කිසන්තා—ආණ්ඩුව.				
9746	එම	තාවල්ල	කුඹුර	6	1 17	15
		අසිතිකම කිසන්තා—ඉස්මයිල් ලෙඩ්ඩේ.				
T 840	එම	මිල්ලගහමල්ලගේන	ගේන	3	3 26	10
		අසිතිකම කිසන්තා—ආණ්ඩුව.				
9747	එම	දෙල්බද්දේමුකලාන	මුකලාන සහ ගේන	44	0 16	30
		සිතියම 2,518.				
11514	මැදල්පොල	බත්මිගහකුඹුර	කුඹුර	1	1 20	10
11515	එම	දොඩන්ගුණකුඹුර	එම	2	0 2	30
		සිතියම 2,509.				
11492	වැව්ගේන	තිත්තියකුඹුර	වැඩ නොකරන කුඹුර	3	1 21	10
11493	එම	වැව්ගේන	කුඹුර	1	0 28	20
11494	මැදල්පොල	පහලකුඹුර	එම	0	3 24	20
		සිතියම 2,510.				
11495	එම	දළපොත	එම	1	2 19	20
11496	ලඩ්දාම	මුත්තේටුව	එම	0	2 35	20
11497	එම	වැගොල්ලේකුඹුර	එම	3	3 4	20
		සිතියම 2,513.				
11508	කෙට්ටිය	ඉහල කුඹුර්ගහකුඹුර	එම	2	0 36	20
		සිතියම 2,515.				
15510	පහලකඩගොමුව	ගොඩකුඹුර	එම	21	0 36	15
		සිතියම 2,516.				
115 1	අම්ගහකොටුව	මිහුන්කුඹුර	එම	1	3 36	20
11512	දික්දන්තේගොදර	මුත්තේටුව	එම	3	1 34	20
		සිතියම 2,519.				
11 516	ලත්කාරන්ගොදර	සාගම්පොලකුඹුර	එම	2	2 15	15
11517	එම	ගොදරවෙලකුඹුර	එම	2	1 26	20

මෙම ඉඩම් ගැණ වැඩිදුර කාරණා පරිවේශණයකට ලක්කර බලා බැලීමට කොන්දේසි ගැණ කාරණා වශයෙන් අයුරු වූ විට ඒවා නිවැරදි කර ගැනීමට පුළුවන.

ගරුකර ලකුමානත්තේගේ ආඥාපෙල,
ඩබ්ල්. ටී. වෙල්ලර්,
වැඩබලන මහසෙකුකාරියි පමින.

No. 1,538, N.W. P. Colonial Secretary's Office, Colombo, October 25, 1901.

ON Thursday, December 19, 1901, at 1 o'clock P.M., and on the following day, the Government Agent for the North-Western Province will put up for sale or settlement, at his office in Kurunegala, the under-mentioned portions of Crown Land, on the terms authorized by Government.

Sixty-three allotments of land situated in the Katugampola hatpattu division of the Kurunegala District of the North-Western Province.

Preliminary plan 882. Village—Gallehemulla.

Lot.	Name of Land.	Name of Claimant.	Description.	Extent.		Upset Price per Acre.
				A. R. P.	Rs.	
4942	Millagahakele	Ranhami of Pannare	Garden	11	2 22	30
4943	Delgahakele	Ranhami and others	Garden and chena	90	1 18	30
E 394	Kahatagahapillewa	Ranhami	Garden	1	1 16	20
F 394	Nugagahalandewatta	Vidane Appu	do.	5	3 22	150
G 394	Mahawatta	Vidane and others	do.	0	3 25	200
H 394	Do.	do.	do.	0	3 5	150
I 394	Do.	do.	do.	1	3 18	150
J 394	Migahalanda	do.	do.	3	0 23	50
K 394	Kongahawatta	do.	do.	2	2 9	100
L 394	Kongahakumbura	do.	Paddy field	2	1 26	50
M 394	Migahakumbura	do.	do.	6	0 38	50
N 394	Agarekumbura	do.	do.	1	2 37	50
O 394	Do.	do.	do.	1	0 36	50
4944	Agareowita	do.	Marshy land	3	0 21	10
P 394	Kongahalanda	Ranhamy and others	Garden	1	3 20	150
Q 394	Timbirigahalanda	do.	do.	2	0 4	150
R 394	Kahatagahawatta	do.	do.	7	3 0	200
S 394	Millagahawatta	do.	do.	5	0 9	150

Lot.	Name of Land.	Name of Claimant.	Description.	Extent.		Upset Price per Acre. Rs.
				A	R. P.	
4550	Gorokgahakele	Preliminary plan 754. Village—Hawnile. Crown	Jungle	6	0 30	20
		Preliminary plan 867. Village—Hundirapola.				
Z 385a	Hundirapolavihena	Hetuhamy and three others	Marshy land	12	3 33	10
A 386a	Vihena	Sinnappu and three others	do.	6	0 20	10
A 386b	Vihenawatta	do.	Garden	4	0 11	75
A 386	Vihenyaya	do.	Garden and marshy land	57	1 17	100
A 386d	Do.	do.	Marshy land	3	2 34	10
A 386e	Do.	do.	do.	1	3 38	10
B 386a	Hundirapolakele <i>alias</i> watta	Sinnappu	Garden	2	0 28	100
B 386b	Paragahahenyaya	do.	do.	3	2 24	50
B 386c	Do.	Ranghamy and others	do.	4	0 28	50
C 386	Kahatagahawatta	Sinnappu and others	do.	6	1 35	200
C 386a	Do.	do.	Marshy land	1	2 5	10
		Village—Rawita.				
D 386	Rawitakele	Kirimenika and others of Velpalla	Marshy land and garden	44	1 0	50
D 386a	Rawitawewa	Crown	Tank	11	2 0	10
D 386b	Rawitakele	Wimalahamy and others	Garden	21	1 0	100
D 386c	Do.	Wimalahamy and others	do.	7	2 16	100
D 386d	Do.	do.	do.	8	2 4	100
E 386	Nugagahawatta	Kirimeniketana	do.	7	0 0	75
F 386	Kongahawatta	Appuhamy and others	do.	3	3 26	50
G 386	Ketakelegahawatta	do.	do.	7	2 14	200
H 386	Nugagahahena	Kirimeniketana	Garden and marshy land	5	2 10	50
I 386	Kongahawatta	Ungurala and three others	Garden	3	1 23	200
J 386	Nugagahawatta	Andirala and others	do.	1	3 28	100
K 386	Talgahawatta	Kirimeniketana and another	do.	6	2 7	200
L 386	Siyambalagahawatta	Karonchi Appu and others	do.	1	3 17	200
M 386	Nugagahawatta	Kiri Banda	do.	10	3 7	100
N 386	Kongahahena	Andihamy and others	do.	13	0 26	150
O 386	Marandawalahena	Sinnappu of Velpalla	do.	7	2 12	50
P 386	Veliketiyahena	Sinnappu	do.	17	3 0	100
		Preliminary plan 888. Village—Kandepola.				
T 396	Ahankarehenyaya	Banduhamy and others	Chena	31	0 0	15
4977	Do.	Crown	do.	14	1 30	15
U 396	Kahatagahavihena	Banduhamy and others	Marshy land	1	2 6	10
V 396	Telambugahawatta	do.	Garden	4	2 3	300
W 396	Ambagahawatta	Kandappu and others	do.	1	2 10	300
X 396	Ambagahalandewatta	Sinnappu and others	do.	3	2 22	100
Y 396	Halmillagahawatta	Kaluetana and others	do.	1	1 36	300
Z 396	Do.	do.	do.	1	1 25	100
A 397	Siyambalagahawatta	Appuhamy and others	do.	0	2 33	150
B 397	Do	do.	do.	0	3 3	200
C 397	Gorakagahawatta	Sinnappu and others	do.	0	3 24	10
D 397	Do	do.	do.	0	2 26	10
F 397	Kongahawatta	Appuhamy and another	do.	0	2 38	150
G 397	Unapanduragawaowita	Moises	do.	0	3 15	300
H 397	Ambagahawatta	Kandappu and others	do.	0	3 0	300
I 397	Kahatagahaowita	Nonnohami and others	do.	0	2 28	50

Further information respecting these lands may be obtained from the Surveyor-General, and respecting the conditions of sale from the Government Agent, North-Western Province.

By His Excellency's command,
W. T. TAYLOR,
Acting Colonial Secretary.

No. 1,538, N.W. P.

විෂි 1901 ක්වු මක් 3 ක්වර් මස 25 වෙනි දින කොළඹ මහසෙනෙවි ජනපතිවරයාගේ කන්තෝරුවෙදික.

විෂම දිසාවේ ආණ්ඩුවේ ඒකකලක්වන සේ විසින් මෙහි පහත සඳහන්වන ආණ්ඩුව සභානා ඉඩම් ආණ්ඩුවේ හිමිකම්වල ප්‍රකාරයට විෂි 1901 ක්වු දෙසැම්බර් මස 19 වෙනි දිනවු බ්‍රහස්පතින්දා දවල් 12 සහ 3 පසු දිනක් කුරුමා ගල කම්මේරියේදී මෙහිදෙසිකර විකුණනට තෙදෙනවා ඇත.

විෂම දිසාවේ කුරුමා ගල පලාතේ කවුගම්පොල හත්පත්තුවේ කොඩාසයේ පිහිටා තිබෙන ඛනික ලෝහ 63 ක්.

සිතියම 882. ගම්—ගල්ලාහැවුල්ල.

නො.	ඉඩමේ නම.	අයිතිකම් කියන්නා.	අන්දම.	මහස. අ. රු. ප.	අක්කර සහ මිල. රු.
4942	මල්ලාහකකුලේ	සන්නරේ රත්නාමි	වික්ක	11	2 22
4943	දෙල්ලහකකුලේ	එම සහ තවත් අය	වික්ක සහ හේන	90	1 18

කො.	ඉඩමේ නම.	අයිතියාලි කියවන්නා.	අන්දම.	මහක.	අත්කර ගත මිල.
				අ. රු. ප.	රු.
E 394	කනටගහ පිල්ලුව	රත්නාමි	වත්ත	1 1 16	20
F 394	නුගහලත්තේ වත්ත	විදුනේ අප්පු	එම	5 3 22	150
G 394	මහවත්ත	එම සහ තවත් අය	එම	0 3 25	200
H 394	එම	එම	එම	0 3 5	150
I 394	එම	එම	එම	1 3 18	150
J 394	මීගහලත්ත	එම	එම	3 0 23	50
K 394	කෝන්ගහවත්ත	එම	එම	2 2 9	100
L 394	කෝන්ගහකුඹුර	එම	කුඹුර	2 1 26	50
M 394	මීගහකුඹුර	එම	එම	6 0 38	50
N 394	අගාරේ කුඹුර	එම	එම	1 2 37	50
O 394	එම	එම	එම	1 0 36	50
4944	අගාරේ භවිට	එම	මඩපොලොව	3 0 21	10
P 394	කෝන්ගහලත්ත	රත්නාමි සහ තවත් අය	වත්ත	1 3 20	150
Q 394	කිඹිරිගහලත්ත	එම	එම	2 0 4	150
R 394	කනටගහ වත්ත	එම	එම	7 3 0	200
S 394	මිල්ලගහවත්ත	එම	එම	5 0 9	150
සිතියම 754. ගම—නවුහිලේ.					
4550	ගොරෙක්ගහකැලේ	ආණ්ඩුව	කැලේ	6 0 30	20
සිතියම 867. ගම—නුන්දිරපොල.					
Z 385a	නුන්දිරපොල විශේෂ	රෝකුහාමි සහ තවත් තුන්දෙනෙක්	මඩපොලොව	12 3 33	10
A 386a	විශේෂ	සිඤ්ඤප්පු සහ තවත් තුන්දෙනෙක්	එම	6 0 21	10
A 386b	විශේෂවත්ත	එම	වත්ත	4 0 11	75
A 386	විශේෂයා	එම	එම සහ මඩ පොලොව	57 1 17	100
A 386d	එම	එම	මඩපොලොව	3 2 34	10
A 386e	එම	එම	එම	1 3 38	10
B 386a	නුන්දිරපොලකැලේ කොහොත් වත්ත	සිඤ්ඤප්පු	වත්ත	2 0 28	100
B 386b	පරගහකෝන්ගහ	එම	එම	3 2 24	50
B 386c	එම	රත්නාමි සහ තවත් අය	එම	4 0 28	50
C 386	කනටගහ වත්ත	සිඤ්ඤප්පු සහ තවත් අය	එම	6 1 35	200
C 386a	එම	එම	මඩපොලොව	1 2 5	10
ගම—රවිට.					
D 336	රවිටකැලේ	වෙල්පල්ලේ කිරිමැහියා සහ තවත් අය	වත්ත සහ මඩ පොලොව	44 1 0	50
D 386a	රවිටවැව	ආණ්ඩුව	වැව	11 2 0	10
D 386b	රවිටකැලේ	විමලභාමි සහ තවත් අය	වත්ත	21 1 0	100
D 386c	එම	එම	එම	7 2 16	100
D 386d	එම	එම	එම	8 2 4	100
E 386	නුගහවත්ත	කිරිමැහිත්ඵතයා	එම	7 0 0	75
F 386	කෝන්ගහවත්ත	අප්පුහාමි සහ තවත් අය	එම	3 3 26	50
G 386	කැටකැලුගහවත්ත	එම	එම	7 2 14	200
H 386	නුගහකෝන්ගහ	කිරිමැහිත්ඵතයා	එම සහ මඩපොලොව	5 2 10	50
I 386	කෝන්ගහවත්ත	උත්තරල සහ තවත් තුන්දෙනෙක්	වත්ත	3 1 23	200
J 386	නුගහවත්ත	ආන්තරල සහ තවත් අය	එම	1 3 28	100
K 386	තල්ගහ වත්ත	කිරිමැහිත්ඵතයා සහ තවත් අයෙක්	එම	6 2 7	200
L 386	සියම්ප්පාගහවත්ත	කෘතරත්ඵප්පු සහ තවත් අය	එම	1 3 17	200
M 386	නුගහවත්ත	කිරිමත්ඵත	එම	10 3 7	100
N 386	කෝන්ගහකෝන්ගහ	ආභිහාමි සහ තවත් අය	එම	13 0 26	150
O 386	මරන්දවලගෝන	වෙල්පල්ලේ සිඤ්ඤප්පු	එම	7 2 12	10
P 386	වැලිකැටියේ ගෝන	සිඤ්ඤප්පු	එම	17 0 3	100
සිතියම 888. ගම—කන්දේපොල.					
T 396	අහන්කාරේ ගෝන්ගහ	බන්දුහාමි සහ තවත් අය	ගෝන	31 0 0	15
4977	එම	ආණ්ඩුව	එම	14 1 30	15
U 396	කනටගහ විශේෂ	බන්දුහාමි සහ තවත් අය	මඩපොලොව	1 2 6	10
V 396	තෙලුගහවත්ත	එම	වත්ත	4 2 3	300
W 396	අඹගහවත්ත	කන්දප්පු සහ තවත් අය	එම	1 2 10	300
X 396	අඹගහ තුන්දේවත්ත	සිඤ්ඤප්පු සහ තවත් අය	එම	3 2 22	100
Y 396	කල්මිල්ලගහවත්ත	කලුඵතයා සහ තවත් අය	එම	1 1 36	300
ගම—කන්දේපොල.					
Z 396	කල්මිල්ලගහවත්ත	කඵඵතයා සහ තවත් අය	එම	1 1 25	100
A 397	සියම්ප්පාගහවත්ත	අප්පුහාමි සහ තවත් අය	එම	0 2 36	150
B 397	එම	එම	එම	0 3 3	200
C 397	ගොරකහවත්ත	සිඤ්ඤප්පු සහ තවත් අය	එම	0 3 24	10
D 397	එම	එම	එම	0 2 26	10
F 397	කෝන්ගහවත්ත	අප්පුහාමි සහ තවත් අයෙක්	එම	0 2 38	150
G 397	උත්තරලගාමා භවිට	මොසිලසස්	එම	0 3 15	300
H 397	අඹගහවත්ත	කන්දප්පු සහ තවත් අය	එම	0 3 0	300
I 397	කනටගහ භවිට	කොන්කොහාමි සහ තවත් අය	එම	0 2 28	50

මෙම ඉඩම් ගැණ වැඩිදුර කාරණා සර්වේශ්වර්තනරාජ්ජිවන්තාන්සේගෙන්ද, විකිනීමේ කොන්දේසි ගැණ කාරණා වසම දිසාමේ ආණ්ඩුවේ ඒජන්තලත්තාන්සේගෙන්ද දැනගත්ව පුළුවන.

ගරුකර ලිඛානවිකිනීමේ ආඥාවලට,
 ඩබ්ලිව්. ඩී. ආලර්,
 වැඩබලන මහලේකම්වරයා වෙත.

No. 1,539, N.W. P.

Colonial Secretary's Office,
Colombo, October 25, 1901.

ON Monday, December 16, 1901, at 1 o'clock P.M., the Government Agent for the North-Western Province will put up for sale or settlement, at his office in Kurunegala, the under-mentioned portions of Crown Land, on the terms authorized by Government.

Twenty allotments of land situated in the Katugampola hatpattu division of the Kurunegala District of the North-Western Province.

Lot.	Name of Land.	Name of Claimant.	Description.	Extent.		Upset Price per Acre. Rs.
				A.	R. P.	
Preliminary plan 2,057. Village—Ilippagomuwa.						
10189	Delgahakele	The Crown	Forest	11	1 10	40
10190	Ratmalwalamukalana	do.	do.	6	2 20	40
10191	Do.	The Crown and Jalis	Garden and chena	20	0 24	25
10192	Do.	The Crown	Forest	4	1 20	40
B 1072	Kahatagahamulahena	Charles Appu of Sandanangama	Garden overgrown with jungle	3	3 30	20
10193	Ratmalawalamukalana	The Crown	Forest	0	3 27	40
10194	Nelun-agara	do.	do.	25	2 4	40
10195	Nelunwatta	Simon Peiris of Natandiya and Crown	Garden	1	0 19	75
Preliminary plan 952. Village—Ilukhena.						
5090	Ilukhenakele	The Crown	Addanduamukalana	1	3 8	30
Village—Wassaula.						
5091	Wassaullekele	The Crown	Addanduamukalana	4	3 34	30
Preliminary plan 681. Village—Kirigahapitiya.						
4296	Kirigahapitiyamukalana	The Crown	Forest	20	3 35	30
Preliminary plan 1,592. Village—Bibiladeniya.						
8256½	Bibiladeniyamukalana	The Crown	Forest	8	0 0	40
8256¾	Do.	do.	do.	8	0 0	40
Preliminary plan 706. Village—Bihalpola.						
U 253	Ambagahamulawatta	Dingiri Menika and others	Garden	0	0 22	500
V 253	Do.	Wimalahami Arachchi and others	do.	0	0 16	500
W 253	Godakumburawatta	Dingiri Menika and others	do.	0	0 15	500
X 253	Medapillewa	Lewis Sinno	do.	0	0 16	100
Y 253	Ambagahamulawatta	do.	do.	1	2 10	500
Preliminary plan 838. Village—Kandulla.						
M 355a	Diagilma	The Crown	Jungle	3	3 26	10
M 355b	Do.	do.	do.	1	1 12	10

Further information respecting these lands may be obtained from the Surveyor-General, and respecting the conditions of sale from the Government Agent, North-Western Province.

By His Excellency's command,

W. T. TAYLOR,
Acting Colonial Secretary.

No. 1,539, N.W. P.

විෂි 1901 කවු ඔක්තෝබර් මස 25 වෙනි දින කොළඹ මහසෙනෙවිවරයාගේ කාර්යාලයේදී.

විෂි දිනෙහි ආණ්ඩුවේ ඒකලක්ෂයකට වඩා වැඩි වශයෙන් මෙහි සහ සඳහන්වන ආණ්ඩුව සහ වෙනත් ආණ්ඩුවේ නිලධාරීන්ට ප්‍රකාරව විෂි 1901 කවු දෙසැම්බර් මස 16 වෙනි දිනට සඳුදා දවල් 1ට කුරුමාල කළුමැදියේදී වෙන් දේසිකර විකුණනට නොහැකි බවට යොදනවා ඇත.

විෂි දිනෙහි කුරුමාල ප්‍රදාන කවුගම්පොල හත්පත්තුවේ කොරියාසයේ පිහිටා තිබෙන විෂිකුමෙලි 20යි.

සිතියම 2,057. ගම—ඉලිප්පාගොඩුව.

කො.	ඉඩම් නම.	අයිතිකම් කියවීම.	අත්දම්.	මහත.		අත්කර ගත මිල.
				අ.	රු. ප.	
10189	දෙල්ගහකැලේ	ආණ්ඩුව	මුකලාන	11	1 10	40
10190	රත්මලවුල මුකලාන	එම	එම	6	2 20	40
10191	එම	ආණ්ඩුව සහ ජාලිප්	වත්ත සහ ගෙණ	20	0 24	25
10192	එම	ආණ්ඩුව	මුකලාන	4	1 20	40
B 1072	කහටගහමුලගොන	සන්දනන්ගම් වාරිලක්ෂ්ම	කැලේ වැව් තිබෙන වත්ත	3	3 30	20
10193	රත්මලවුල මුකලාන	ආණ්ඩුව	මුකලාන	0	3 27	40
10194	නෙලුන්වැව අගාරේ	එම	එම	25	2 4	40
10195	එම වත්ත	නානන්තිගේ සතිමත් පිරිස් සහ ආණ්ඩුව	වත්ත	1	0 19	75

කො.	ඉඩමේ නම.	අයිතිකම් කිරීමේ නම.	අක්ෂර.	මකන.	අක්කර
		සිතියම 952. ගම—ඉලක්කෝන.		අ. රු. ප.	රු.
5090	ඉලක්කෝනේ කැලේ	අණ්ඩුව	අක්ෂර 138	30	
5091	විස්සාරල්ලේ කැලේ	එම	4 3 34	30	
4296	කිරිගහපිටියේ මුකලාන	අණ්ඩුව	20 3 35	30	
8256½	විවිලදෙහියේ මුකලාන	අණ්ඩුව	8 0 0	40	
8256¾	එම	එම	8 0 0	40	
U 253	අඹගහමල්වත්ත	සිතියම 706. ගම—විහල්පොල.	0 0 22	500	
V 253	එම	වි.ගිරිමැනිකා සහ තවත්	0 0 16	500	
W 253	ගොඩකුඹුරේවත්ත	වි.ගිරිමැනි ආරම්භිල සහ තවත්	0 0 15	500	
X 253	දැදපිල්ලාව	වි.ගිරිමැනිකා සහ තවත්	0 0 16	100	
Y 253	අඹගහමල්වත්ත	ලුබ්සසිසිකෝකෝ	1 2 10	500	
N 355A	දිගිල්ලම	සිතියම 838. ගම—කනදුල්ල.	3 3 26	10	
M 355B	එම	අණ්ඩුව	1 1 12	10	

මෙම ඉඩම් ගැණ වැඩිදුර කාරණ සර්වේකර්තකල්ලන්තාන්සේගෙය, විස්තීමේ කොන්දේසි ගැණ කාරණ වසම දිසාවේ අණ්ඩුවේ ඒකතලන්තාන්සේගෙයද දැනගන්ට පුළුවන.

ගරුකර උතුමානත්වකන්සේගේ ආඥාවට පස,
ඩබ්ලිව්. ඩී. ඩේලර්,
වැඩබලන මහසෙකුකාරිස් මමිස.

No. 1,540, N.W. P.

Colonial Secretary's Office,
Colombo, October 29, 1901.

ON Tuesday, December 17, 1901, at 1 o'clock P.M., and on the following day, the Government Agent for the North-Western Province will put up to auction, at his office in Kurunegala, the under-mentioned portions of Crown Land, on the terms authorized by Government.

Fifty-two allotments of land situated in the Katugampola hatpattu division of the Kurunegala District of the North-Western Province.

Lot.	Name of Land.	Name of Claimant.	Description.	Extent.		Upset Price per Acre.
				A.	R. P.	
6498	Delgahapitiyahedawakamukalana	Aron and another	Garden	0	3 15	150
6499	Kahatagahawatta	Kaluhamy	do.	0	1 12	150
V 620	Delgahawatta	Arachchi Naide and others	do.	1	1 1	120
W 620	Ihala-ambagahawatta	do.	do.	1	0 27	100
X 620	Daminagahawatta	S. N. Jayatileka, Notary	do.	0	2 17	100
Preliminary plan 1,227. Village—Eladambu-agara.						
3441	Danwatawanakele	Crown	Forest	107	0 0	40
3443	Do.	do.	do.	14	0 20	40
3450	Danwatawanakumbura	do.	Deniya	0	1 13	10
Preliminary plan 507. Village—Danwatawana.						
O 186	Horatepolakele	Juan Appu	Garden overgrown with jungle	7	2 22	20
P 186	Nebodagahakumbura	Dinga and others	Paddy field	5	2 0	50
Q 186	Do.	do.	Deniya	4	3 6	10
R 186	Pannainneagarekele	do.	Jungle	46	2 6	20
S 186	Gorakagahawatta	do.	Garden	3	3 18	200
T 186	Kahatagahawatta	Teiya and others	do.	0	3 23	200
U 186	Ambagahawatta	Dinga and others	do.	0	3 3	200
Preliminary plan 2,022. Village—Wadumunnegedara.						
S 1029	Kurundugahakele	Crown	Forest	65	1 0	25
T 1029	Do.	do.	do.	0	2 21	25
10015	Atukoralageagara	do.	Deniya	1	0 18	10
10016	Do.	do.	do.	1	2 20	10
10017	Do.	do.	do.	0	2 29	10
Preliminary plan 866. Village—Narangomuwa.						
W 385	Kumbukgahakumbura	Sinchi Appu	Paddy field	1	1 6	20
Preliminary plan 728. Village—Wattawa.						
4474	Siurudenyakumbura	Crown	Paddy field	5	0 29	10
4475	Siurudenyahena	do.	Chena	2	1 15	10
4476	Galkandahena	do.	do.	6	3 11	10
4477	Viharawatta	do.	do.	4	0 5	10
Preliminary plan 1,006. Village—Enapola.						
5344	Medakele	Crown	Forest	2	3 35	25
Preliminary plan 1,642. Village—Horawadunna						
8457	Viharemullagodella	Crown	Forest	15	0 34	30
Preliminary plan 812. Village—Mellawalana.						
D 349	Hapuagarahena	Brampi and another	Garden	2	1 28	150
E 349	Hapuagarawatta	Mudalihamy Vedarala	do.	1	1 21	300
4661½	Godahena	Baronchi of Balawala	do.	10	0 24	150
4661¾	Mahayaya	Kiri Banda Arachchi of Mohottawa	Chena	2	3 23	20
E 349½	Dahaneggewatta	Karanis Vedarala	Garden	0	1 31	100

Lot.	Name of Land.	Name of Claimant.	Description.	Extent. A. R. P.	Upset Price per Acre. Rs.
4662½	Mahayaya	Village—Pallegama. Appuhamy and others	Chena and garden	14 3 5	100
4662½	Mahayaya	Village—Balawala. Ukku Banda and others	Chena and garden	17 2 27	100
A 624	Ehelekumbura	Preliminary plan 1,257. Village—Katudeniya. Sinch Appu	Paddy field	0 2 28	100
6637D	Dalupota	Village—Mellawalana. Mudalihamy of Mellawalana	Garden	4 2 3	50
Y 388	Narangahamaditta	Preliminary plan 873. Village—Bopitiya. Ukkumenika and others	Paddy field	3 3 3	100
N 431	Etambagahakumburaismatta	Preliminary plan 1,042. Village—Wadumunegedara. Herathamy of Kamburugoda	Garden and chena	13 3 14	30
4896½	Veliketiyeheyenaya and Palagalamukalana	Preliminary plan 869. Village—Mattegama. Migel Sinno and others	Garden	6 0 0	300
4897½	Halpanwaleheyenaya, Walugewalahenyaya and Palugalamukalana	do.	do.	7 0 0	300
A 388	Kahandiyawela	Gabriel Silva of Koradamina	Paddy fields	0 2 5	100
B 388	Do.	Mattegama Appuhamy	do.	1 1 27	100
E 388	Halpanwalekumbura	Baronchi Appu of Bopitiya	do.	1 0 23	100
F 388	Do.	Mudiyanse and another of Bopitiya	do.	0 3 9	100
G 388	Walpola-aswedduma	Migel Sinno of Balagolla	do.	1 3 30	100
H 388	Walugewelakumbura	do.	do.	1 1 28	100
6517½	Wiridiyawemukalana	Preliminary plan 1,230. Village—Gorokoluwa. Gabriel Appu of Katana	Garden	4 3 34	150
6521	Wiridiyawemukalana	Village—Elibichchiya. Crown	Forest	54 2 3	50
6523	Mahaluwamullewatta	Village—Gorokoluwa. Appuhamy Arachchi and others	Garden	3 3 12	50
6531	Bulugahawatta	Village—Elibichchiya. Appuhamy Arachchi	Garden	0 2 4	50
6532	Midellagawawatta	Kiri Menika	Owita	0 1 7	10
6533	Polkumburepillewa	Herathamy and others	Garden	0 2 19	50

Further particulars respecting these lands may be obtained from the Surveyor-General, and respecting the conditions of sale from the Government Agent, North-Western Province.

By His Excellency's command,
W. T. TAYLOR,
Acting Colonial Secretary.

No. 1,540, N W. P.

වම් 1901 ක්වු ඔක්තෝබර් මස 29 වෙනි දින කොළඹ

මහසෙනෙවිගේ ජනරාල්ගේ කන්තෝරුවේදී.

වම් දිනට අනුමත වූ ජනරාල්ගේ ජනරාල්ගේ පිසින මෙහි පහත සඳහන් වන ආණ්ඩුව සත්කම ඉඩම් ආණ්ඩුවේ නිකුත්වන ප්‍රකාරයට වම් 1901 ක්වු දෙසැම්බර් මස 17 වෙනි දිනට අනුමත වූ ආණ්ඩුවේ 1 වන වරට පසු දිනක් කුරුණෑගල කවිවෙලියේදී වෙන්දේසි කර විකුණුවන නොහොත් බේරුදෙනව යෙදෙනවා ඇත.

වම් දිනට කුරුණෑගල පලාතේ පවුනම්පොල හත්පන්දුවේ කෙටිකොට්ඨාසයේ පිහිටා තිබෙන බිම් කැබලි 52යි.

පිහිටම 1,227. ගම—අ.ව.ද.මු.ප.ග.රේ.

නො.	ඉඩමේ නම.	අයිතිකරු කීයන්තා.	අන්දම.	මහත. අ. රු. ප.	අක්කර සහ මිල. රු.
6498	දෙල්තැපිවියේ හ.ඩවක				
6499	මුකලාන	ආරන් සහ තවත් අයෙක්	වත්ත	0 3 15	150
V 620	කකවගහවත්ත	සලුනාමි	එම	0 1 12	150
	දෙල්තැවත්ත	ආ.වි.වි.සි.දේ සහ තවත්			
		අය	එම	1 1 1	120
W620	ඉහලදැවගහවත්ත		එම	1 0 27	100
X 620	දම්තැවගහවත්ත	අ.ස. අ.ව. ජ. නිලක			
		කොකාර්ස්	එම	0 2 17	100
3441	දත්වවනකැලේ	පිහිටම 507. ගම—දත්වවන.			
3443	එම	ආණ්ඩුව	මුකලාන	107 0 0	40
3450	එම කුමුර	එම	එම	14 0 20	40
		එම	දෙකිය	0 1 13	10
O 186	හොරකැපොලකැලේ	ගම—හොරකැපොල.			
		ජුවන්දපු	කැලෑ වැව් කී		
P 186	කැබේ.ඩ.ගහකුමුර		බඩ වත්ත	7 2 22	20
Q 186	එම	ඩ.ක. සහ තවත් අය	කුමුර	5 2 0	50
		එම	දෙකිය	4 3 6	10

කො.	ඉඩමේ නම.	අයිතියෙහි නිකුත්කරු.	අන්දම.	අක්කර		
				ආ. රු. ප.	රි.	
R 186	පත්තුව නැවත අනුපිටපත් කළේ	සිංහා සහ තවත් අය	කැලේ	46	2 6	20
S 186	තොරකනකවත්ත	එම	වර්ත	3	3 18	200
T 186	කනවකවත්ත	පෙයියා සහ තවත් අය	එම	0	3 23	200
U 186	අභිගතවත්ත	සිංහා සහ තවත් අය සියලුම 2,022. ගම—වඩුබු නං. නගෙර.	එම	0	3 3	200
S 1029	කුරුඳුගහකැලේ	ආණ්ඩුව	මුහුදු	65	1 0	25
T 1029	එම	එම	එම	0	2 21	25
10015	අතුරුකර්තෘණේ අතරේ	එම	දෙකිස	1	0 18	10
10016	එම	එම	එම	1	2 20	10
10017	එම	එම	එම	0	2 29	10
W 385	කුමුත්ගහකුමුර	සිතියම 866. ගම—තාරත්තොලුව. සියලුම 728.	කුමුර	1	1 6	20
4474	සිවුරුදෙකියේ කුමුර	ආණ්ඩුව	කුමුර	5	0 29	10
4475	සිවුරුදෙකියේ සේන	එම	සේන	2	1 15	10
4476	ගල්කන්දේ සේන	එම	එම	6	3 11	10
4477	විහාරේ වත්ත	එම	එම	4	0 5	10
5344	මැදකැලේ	සිතියම 1,006. ගම—ආරුපොල. ආණ්ඩුව	මුහුදු	2	3 35	25
8457	විහාරමුල්ලේ ගොඩැල්ල	සිතියම 1 642. ගම—තාරවඩුත්ත. ආණ්ඩුව	එම	15	0 34	30
D 349	පුදුගො. ර. සහ	සිතියම 812. ගම—මැල්ලවලාන. බුමපි සහ තවත් අය	වත්ත	2	1 28	150
E 349	පුදුගො. රේ වත්ත	බුදුලියාමි වෙදුරු	එම	1	1 21	300
4661 1/2	ගෙඩි සහ	බලවෙල බා. රත්මි	එම	10	0 24	150
4661 1/2	මහලය	මොහොත්තව කිරිවත්ත	සේන	2	3 23	20
E 349 1/2	දකකැත්තේ වත්ත	ආරම්භිත	වත්ත	0	1 31	100
4662 1/2	මහලය	කරනිස් වෙදුරු ගම—පල්ලේගම.	සේන සහ වත්ත	14	3 5	100
4662 1/2	එම	අප්පහාමි සහ තවත් අය ගම—වලවල.	එම	17	2 27	100
A 624	ඇහැලකුමුර	සිතියම 1,257. ගම—පුටුපොල. සියලුම 812. ගම—මැල්ලවලාන.	කුමුර	0	2 28	100
6637 D	දුටුපොත	මැල්ලවල නේ බුදුලියාමි	වත්ත	4	2 3	50
Y 388	කාරත්තකනෙහි වත්ත	සිතියම 873. ගම—බෝපිහ. උක්කුමැතිකා සහ තවත් අය	කුමුර	3	3 3	100
N 431	ඇඳිමහකුමුරේ ඉස්මත්ත	සිතියම 1,042. ගම—වඩුබු නැවත අනුපිටපත් කළේ කුමුරුගොඩ තෙරත්තාමි සිතියම 869. ගම—මත්තේගම.	සේන සහ වත්ත	13	3 14	30
4896 1/2	මැලිකැපියේ සේනාය සහ	මිගෙල් සිසිඳුඤ්ඤා සහ තවත් වත්ත	එම	6	0 0	300
4897 1/2	පලකැලේ මුහුදු කාල්පත්වල සේනාය, වලුගේ වෙලේ සේනාය සහ පල ගල මුහුදු	එම	එම	7	0 0	300
A 388	කනදියවෙල	ගම—මැල්ලවලාන. සිතියම 873. ගම—බෝපිහ. උක්කුමැතිකා සහ තවත් අය	කුමුර	0	2 5	100
B 388	එම	වත්තේගම අප්පහාමි	එම	1	1 27	100
E 388	කාල්පත්වෙලේ කුමුර	බෝපිහේ බාරුත්තේ අප්පහාමි	එම	1	0 23	100
F 388	එම	එම බුදුගන්තේ සහ තවත් අය	එම	0	3 9	100
G 388	වල්පොල අස්වැද්දුම	බලගොල්ලේ මිගෙල් සිසිඳුඤ්ඤා	එම	1	3 30	100
H 388	වලුගේ වෙලේ කුමුර	එම	එම	1	1 28	100
6517 1/2	විරිදියාමි මුහුදු	සිතියම 1,230. ගම—තාරුණියොලුව. කාතාරත්ත ගම මිගෙල් අප්පහාමි ගම—ඇලිබිවිහ.	වත්ත	4	3 34	150
6521	එම	ආණ්ඩුව	මුහුදු	54	2 3	50
6523	මහලුවලුල්ලේ වත්ත	ගම—තාරුණියොලුව. අප්පහාමි ආරම්භි සහ තවත් වත්ත	වත්ත	3	3 12	50
6531	බුලුගහවත්ත	ගම—ඇලිබිවිහ.	එම	0	2 4	50
6532	මිදුල්ලගොඩවත්ත	අප්පහාමි ආරම්භි	මිහිච	0	1 7	10
6533	පොල්කුමුරේ පිල්ලාමේ	කිරිමැතිකා තෙරත්තාමි සහ තවත් වත්ත	වත්ත	0	2 19	50

මෙම ඉඩම් ගැන වැඩිදුර කාරණා සර්වමාර්ගවලින් තොරව විකිණීමේ කොන්දේසි ගැන කාරණා වසම් දිසාමේ ආණ්ඩුවේ ඒකකලක්කරුන්ගේ දැනගත්ව පුවත්.

ගරුකර උතුරුකන්වකන්සේනේ ගනු ලබන,
 ඩබ්ල්. ඩී. වෙලර්,
 මැලිවල මහලය කුමුරේ වත්ත.

No. 1,541, N.W. P.

Colonial Secretary's Office,
Colombo, October 29, 1901.

ON Tuesday, January 7, 1902, at 1 o'clock P.M., the Assistant Government Agent for the Puttalam District will put up for sale, at his office in Puttalam, the under-mentioned portions of Crown Land, on the terms authorized by Government.

Twenty allotments of land situated in the Puttalam pattu and Demala hatpattu divisions of the Puttalam District of the North-Western Province.

Lot.	Village.	Preliminary plan 2,173. Name of Applicant.	Description.	Extent.		Upset Price. per Acre. Rs.
				A.	R. P.	
J 1086	Eramuduwawa	—	Chena	7	0 0	10
N 1086	Do.	—	do.	16	2 14	10
O 1086	Do.	—	Forest	6	3 32	15
Preliminary plan 2,199.						
D 1094b	Mollikandalawa	—	Low jungle	35	2 10	10
D 1094d	Do.	—	do.	33	0 0	10
D 1094e	Do.	—	do.	34	2 10	10
F 1094b	Do.	—	do.	2	0 38	10
G 1094	Do.	—	Field	1	3 29	10
H 1094	Do.	—	High jungle	32	0 0	10
K 1094	Do.	—	Forest	15	2 34	10
L 1094	Do.	—	Scrub jungle	1	3 38	10
M 1094	Do.	—	Chena and low jungle	6	0 0	10
N 1094	Do.	—	do.	4	3 6	10
O 1094	Do.	—	do.	4	2 14	10
Preliminary plan 2,424.						
11252	Halmillewa	A. H. Ranhami Vidane	Chena	1	0 37	15
11253	Do.	H. Herathami	do.	1	1 15	15
11254	Do.	A. H. A. Herat Banda	do.	1	2 10	15
11261	Do.	N. V. Bandappu	Garden	1	0 8	25
11262	Do.	L. Bandappu	do.	0	3 12	25
11263	Do.	M. V. Pinghami	do.	0	3 18	25

Further information respecting these lands may be obtained from the Surveyor-General, and respecting the conditions of sale from the Assistant Government Agent, Puttalam.

By His Excellency's command,

W. T. TAYLOR,
Acting Colonial Secretary.

No. 1,541, N.W. P.

විෂ 1901 ක්වූ මක්කෝම්වු මස 29 වෙනි දින කොළඹ

මහසෙනෙවුකාරිස්ලාත්තාන්සේනේ කන්කෝරොවෙදින.

වැඩි දිනවේ පුත්තලම් උපජිප්තලත්තාන්සේනේ විසින් මෙහි පහත සඳහන්වෙන ආශ්වුච සත්කක ඉඩම් ආශ්වුචේ නියෝගවල ප්‍රකාරයට විෂ 1902 ක්වූ ජනවාරි මස 7 වෙනි දිනවූ අගනරාදා 1ව පුත්තලම් ක මාවරියේදී වෙන්දේසිකර විකුණනව යෙදෙනවා ඇත.

වැඩි දිනවේ පුත්තලම් පලායේ පුත්තලම් සහ දෙමලකන්සන්තු කොඬාසයේ පිහිටාතිවෙන විවිකාවෙදි. සිනියම 2,173.

නො.	ගම.	ඉල්ලීමකාරයා.	අක්දම.	මහත.		අක්කර.
				අ. රු. ප.	රු.	
J 1086	එරවුදුව	—	සේන	7	0 0	10
N 1086	එම	—	එම	16	2 14	10
O 1086	එම	—	මුහුණ	6	3 32	15
සිනියම 2,199.						
D 1094B	මුල්ලිකන්ඩල	—	ලඳකැලේ	35	2 10	10
D 1094D	එම	—	එම	33	0 0	10
D 1094E	එම	—	එම	34	2 10	10
F 1094B	එම	—	එම	2	0 38	10
G 1094	එම	—	කුඹුර	1	3 29	10
H 1094	එම	—	කැලේ	32	0 0	10
K 1094	එම	—	මුහුණ	15	2 34	10
L 1094	එම	—	කපුකැලේ	1	3 38	10
M 1094	එම	—	සේන සහ ලඳ	6	0 0	10
N 1094	එම	—	එම	4	3 6	10
O 1094	එම	—	එම	4	2 14	10
සිනියම 2,424.						
11252	හල්ලිල්ල	එ. එච්. ර. න. මි විදානේ	සේන	1	0 37	15
11253	එම	එච්. සේරත්තාමි	එම	1	1 15	15
11254	එම	එ. එච්. එ. සේරත්තාමි	එම	1	2 10	15
11261	එම	ඇන්. වි. බංඩප්පු	වත්ත	1	0 8	25
11262	එම	ඇල්. බංඩප්පු	එම	0	3 12	25
11263	එම	ඇම්. වි. රත්තාමි	එම	0	3 18	25

මෙම ඉඩම් කැණ වැඩිදුර කාරණා සර්වේශ්වර්තලත්තාන්සේනේද, විසින්ම කොන්දේසි කැණ කාරණා වසම් දිනවේ පුත්තලම් උපජිප්තලත්තාන්සේනේද දුන්නත්තව පුළුවන.

තරුකර උතුමානවතක්සේනේ ආඥාව ලෙස,
ඩබ්ලිව්. ඩී. වෙල්ලර,
වැඩබලන මහසෙනෙවුකාරිස් වම්ක.

No. 1,541, N.W. P.

கொலோனியல் சர்க்கிற்றதாரா ஆபிசில்,
கொழும்பு, 1901 ம ஆண்டு ஓப்டம்பர் 29 ந் உ.

1902 ம ஆண்டு தைமாதம் 7 ந் திகதி செவ்வாய்க்கிழமை 1 முணிகுறு புத்தளம் தன் ஆபிசில் வடமேன் மா காணத்தது உதவி கவற்றணமேந்து ஏசுநைறவாகளால இதனடியிற சொல்லப்பட ருககிற முடிசூரிய காணி க் தணங்களை, அரசாட்சியாரால உததரவுபண்ணப்பட்டிருக்கும் பொருத்தப்பிரகாரம் ஏலத்திற்குறிவிந்கப் பட்டும்.

20 காணித துண்டுகள், வடமேன் மா காணத்தது புத்தளம் டிஸ்திரிக்டின் புத்தளம்பற்றிலும், செமன ஹத்தற்று பகுதிகளிலிருக்கின்றது.

பிளான இலக்கம் 2,173. உரிததாளி—அரசாட்சி.

நிதானத்தவிலை
ஏக்கரொன

இல.	சூறிச்சி.	கேள்வீக்காரணின பெடர.	விபரம்.	அ. மு. ப.	றுக்கு.
J 1086	ஏறமுதுவெவ	—	சேனை	7 0 0	10
N 1086	செடி	—	சேனை	16 2 14	10
O 1086	செடி	—	பெருங்காடு	6 3 32	15
பிளான இலக்கம் 2,199.					
D 1094b	முள்ளிக்கண்டலம்	—	சிறுகாடு	35 2 10	10
D 1094d	செடி	—	செடி	33 0 0	10
D 1094e	செடி	—	செடி	34 2 10	10
F 1094b	செடி	—	செடி	2 0 38	10
G 1094	செடி	—	வயல	1 3 29	10
H 1094	செடி	—	பெருங்காடு	32 0 0	10
K 1094	செடி	—	செடி	15 2 34	10
L 1094	செடி	—	பத்தைசக்காடு	1 3 38	10
M 1094	செடி	—	சேனையும சிறுகாடும	6 0 0	10
N 1094	செடி	—	செடி	4 3 6	10
O 1094	செடி	—	செடி	4 2 14	10

பிளான இலக்கம் 2,424.

11252	அல்லிலலாக	எ. எச். நன்காமி வீதானே	சேனை	1 0 37	15
11253	செடி	எச். ஏறத்தூமி	சேனை	1 1 15	15
11254	செடி	எ. எச். எ. ஜெறாதவண்டா	சேனை	1 2 10	15
11261	செடி	என. வி. வண்டப்பு	தோட்டம்	1 0 8	25
11262	செடி	எல. வண்டப்பு	செடி	0 3 12	25
11263	செடி	எம். வி. பன்காமி	செடி	0 3 18	25

இக்காணிகளைப்பற்றிய மேலதிகமான விளம்பரங்களை சேர்வையா ஜெனறலிடமும் விற்பனவின் கொ ள்தீக்களைப்பற்றி புத்தளம் உதவி ஏசுநறுத்தரை அவர்களிடமும் வினாவி அறிந்துகொள்ளலாம்.

மகோத்தமர் அவர்களின தகட்டளையின்படி,
டபிளியு. ற்றி. சேயிலா,
இராசாங்க வித்தரின வேலைபார்ப்பவா.

No. 1,542, N.W. P.

Colonial Secretary's Office,
Colombo, October 29, 1901.

ON Monday, December 23, 1901, at 1 o'clock P.M., the Government Agent for the North-Western Province will put up to auction, at his office in Kurunegala, the under-mentioned portions of Crown Land, on the terms authorized by Government.

Eight allotments of land situated in the Dambadeni hatpattu division of the Kurunegala District of the North-Western Province.

Lot.	Village.	Name of Land.	Description.	Extent.		Upset Price per Acre.
				A.	R. P.	
9364	Kotuwattewela	Kotuwewela	Field	1	1 6	30
Preliminary plan 2,506.						
11484	Nungamhara	Tunliyaddekumbura	Field	1	0 8	60
11485	Do.	Keenekumbura	do.	0	3 22	60
11486	Do.	Martukombekotuwa	do.	1	1 38	80
11487	Do.	Dangahakumbura	do.	1	0 0	50
Preliminary plan 2,507.						
11488	Inguruwatta	Wetakeyapottekumbura	Field	8	0 37	20
11489	Do.	Godapitiyakumbura	do.	1	1 7	20
11490	Do.	Ehetugahakumbura	do.	2	2 29	20

Further information respecting these lands may be obtained from the Surveyor-General, and respecting the conditions of sale from the Government Agent, North-Western Province.

By His Excellency's command,
W. T. TAYLOR,
Acting Colonial Secretary.

No. 1,542, N.W. P.

වම් 1901 ක්වු මක්කෝමු මස 29 වෙනි දින කොළඹ මහසෙනෙවිගාරයේ උත්තරානන්තේ කන්කෝරුවේදී.

වෘත්තීය දිසාවේ ආණ්ඩුවේ ඒජන්ත උත්තරානන්තේ විසින් මෙහි පහත සඳහන්වන ආණ්ඩුව සන්තක ඉඩම් ආණ්ඩුවේ නියෝගවල ප්‍රකාරයට වම් 1901 ක්වු දෙසැම්බර් මස 23 වෙනි දිනවූ සඳුදා වල 10 කුරුනෑගල කම්මේ රිජේදී වෙන්දේසිකර විකුණන්නට යෙදෙනවා ඇත.

වෘත්තීය දිසාවේ කුරුනෑගල පලාතේ දඹදෙනි හත්පත්තුවේ කොට්ඨාසයේ පිහිටා තිබෙන බිම් කැබලි 8යි.

සිතියම 1,860. අයිතිකම් කියවනා—ආණ්ඩුව.

නො.	ගම.	ඉඩමේ නම.	අන්දම.	අක්කර	
				මහත.	යක මිල.
				අ. රු. ප.	රු.
9364	කොටුවත්තේවෙල	කොටුවේවෙල	කුඹුර	1 1 6	30
		සිතියම 2,506.			
11484	නුත්තමර	තුන්ලියද්දේකුඹුර	එම	1 0 8	60
11485	එම	කිවේකුඹුර	එම	0 3 22	60
11486	එම	මාර්තුකෝෂිකොටුව	එම	1 1 38	80
11487	එම	දත්තකකුඹුර	එම	1 0 0	50
		සිතියම 2,507.			
11488	ඉඳුරුවත්ත	වැවකෙසියාපොතේකුඹුර	එම	8 0 37	20
11489	එම	ගොඩපිට්ඨේකුඹුර	එම	1 1 7	20
11490	එම	ඇතැවුනකකුඹුර	එම	2 2 29	20

මෙම ඉඩම් ගැණ වැඩිදුර කාරණා සර්වේශර්පතරල්ලන්තරානන්තේගෙන්ද, විකිනීමේ කොන්දේසි ගැණ කාරණා වෘත්තීය දිසාවේ ආණ්ඩුවේ ඒජන්ත උත්තරානන්තේගෙන්ද දැනගන්නට පුළුවන.

ගරුහර උතුමානන්තේගෙන් ආඥාවලෙස,
බබ්ලේ. පී. චේලර්,
වැඩබලන මහසෙනෙවිගාරයේ වමක.

LAND SALES IN THE NORTH-CENTRAL PROVINCE.

No. 1,088, N.C. P.

Colonial Secretary's Office,
Colombo, October 17, 1901.

ON Friday, December 6, 1901, at 12 o'clock noon, the Government Agent for the North-Central Province will put up to auction for sale or settlement, at his office in Anuradhapura, the under-mentioned portions of Crown Land, on the terms authorized by Government.

Two allotments of land situated in the Kalagampalata division of the Anuradhapura District of the North-Central Province.

Preliminary plan 1,977.—Negampaha korale.

Lot.	Village.	Name of Applicant.	Description.	Upset Price	
				Extent.	per Acre.
				A. R. P.	Rs.
5855	Hunupolagama	K. V. Punchirala and others	Low jungle fit for paddy	4 0 0	10
5856	Do.	P. Wannihamy and others	do.	7 3 30	10

Claimants to any of these lands must attend the sale and prove their title, if any.

Further information respecting these lands may be obtained from the Surveyor-General, and respecting the conditions of sale from the Government Agent of the North-Central Province.

By His Excellency's command,
W. T. TAYLOR,
Acting Colonial Secretary.

No. 1,088, N.C. P.

වම් 1901 ක්වු මක්කෝමර් මස 17 වෙනි දින කොළඹ මහසෙනෙවිගාරයේ උත්තරානන්තේ කන්කෝරුවේදී.

කුරුමැද දිසාවේ ආණ්ඩුවේ ඒජන්ත උත්තරානන්තේ විසින් මෙහි පහත සඳහන්වන ආණ්ඩුව සන්තක ඉඩම් ආණ්ඩුවේ නියෝගවල ප්‍රකාරයට වම් 1901 ක්වු දෙසැම්බර් මාසේ 6 වෙනි දිනවූ සිකුරුදා දවල් දෙලකට අනුරාධපුර කම්මේරිජේදී වෙන්දේසිකර විකුණන්නට හෝ බේරුන්කරගන්නට යෙදෙනවා ඇත.

උතුරුමැද දිසාවේ අනුරාධපුර පලාතේ කලාගම් පලාත කියන කොට්ඨාසයේ පිහිටා තිබෙන බිම්කැබලි 2. සිතියම 1,977. නැගම්පහකෝරලේ. අයිතිකම් කියවනා—ආණ්ඩුව.

නො.	ගම.	ඉල්ලීමකාරයා.	අන්දම.	අක්කර	
				මහත.	යක මිල.
				අ. රු. ප.	රු.
5855	නුත්තමර	ආර්. පී. පුංචිරල සහ තවත් අය	විට පුදුසු ලදු කැලේ	4 0 0	10
5856	එම	පී. වන්නිහාමි සහ තවත් අය	එම	7 3 30	10

මෙම ඉඩම් කැබලි ගැණ අයිතිවාසිකම් කියා සිටින යම් අය ඇත්නම් ඔවුන් විසින් විකිනීමේ දිනට පැමිණ ඔවුන්ගේ අයිතිවාසිකම් ඔප්පුකරන්නට බැහැ.

මෙම ඉඩම් ගැණ වැඩිදුර කාරණා සර්වේශර්පතරල්ලන්තරානන්තේගෙන්ද, විකිනීමේ කොන්දේසි ගැණ කාරණා උතුරුමැදදිසාවේ ආණ්ඩුවේ ඒජන්ත උත්තරානන්තේගෙන්ද දැනගන්නට පුළුවන.

ගරුහර උතුමානන්තේගෙන් ආඥාවලෙස,
බබ්ලේ. පී. චේලර්,
වැඩබලන මහසෙනෙවිගාරයේ වමක.

No. 1,089, N.C. P.

Colonial Secretary's Office,
Colombo, October 17, 1901.

ON Friday, December 13, 1901, at 1 o'clock P.M., the Government Agent for the North-Central Province will put up to auction for sale or settlement, at his office in Anuradhapura, the under-mentioned portions of Crown Land, on the terms authorized by Government.

Sixteen allotments of land situated in the Nuwaragampalata division of the Anuradhapura District of the North-Central Province.

Preliminary plan 1,275.—Kende korale.
Claimant—Crown.

Lot.	Village.	Name of Applicant.	Description.	Extent. A. R. P.
3770	Wewelketiya	—	Scrub jungle fit for paddy (encroachment by P. G. Wannihami)	0 1 37

Preliminary plan 2,032.—Kende korale.
Claimant—Crown.

6007	Ambagahawewa	K. Punchirala and K. Sirala of Taranagollewa	Chena fit for paddy	6 3 20
6008	Do.	do.	Scrub jungle fit for paddy	0 2 28
6010	Do.	—	Field (encroachment by Sellate Gamarala)	0 1 37
6011	Do.	—	Field (encroachment by Pinhami)	0 1 13
6012	Do.	—	Field (encroachment by Wannihami)	0 3 9

Preliminary plan 2,025.—Kende korale.
Claimant—Crown.

5979	Ambagahawewa	S. Pinhami and another of Ambagahawewa	Scrub jungle fit for paddy	3 0 38
------	--------------	----------------------------------------	----------------------------	--------

Preliminary plan 2,029.—Kende korale.
Claimant—Crown.

5990	Tammanwewa	A. Kadirahangiliya of Kirimeti-yawa	Scrub jungle fit for paddy	6 3 30
------	------------	-------------------------------------	----------------------------	--------

Preliminary plan 2,031.—Kende korale.
Claimant—Crown.

5995	Kulankattiwewa	K. Kapurula, Vel-vidane of Taranagollewa	Scrub jungle fit for paddy	4 0 24
5996	Do.	do.	Chena cultivated by K. Kandate of Taranagollewa (fit for paddy)	1 0 8
5998	Do.	K. Kandate of Taranagollewa	Chena cultivated by the applicant (fit for paddy)	0 2 12
5999	Do.	do.	do.	0 1 5
6002	Do.	Kapurula Vel-vidane of Taranagollewa	Scrub jungle fit for paddy	0 2 38
6004	Do.	—	Field (encroachment by P. Kowurula and 4 others)	0 0 34
6005	Kahatagahawewa	Claimant—Crown and Nilatege Bairala Vel-vidane and two others of Taranagollewa	Kadirate.	2 0 0
6006	Do.	—	Scrub jungle fit for paddy Field (encroachment by N. Kadirate of Taranagollewa)	0 0 20

Upset price,—Rs. 10 per acre.

Claimants to any of these lands must attend the sale and prove their title, if any.

Further information respecting these lands may be obtained from the Surveyor-General, and respecting the conditions of sale from the Government Agent of the North-Central Province.

By His Excellency's command,

W. T. TAYLOR,
Acting Colonial Secretary.

No. 1,089, N.C. P.

වම 1901 ක්වූ මක්කෝබර් මස 17 වෙනි දින කොළඹ

මහසෙනෙහිකාරියේ උත්තරානන්දේ කන්තෝරුවේදීය.

ආදර්ශීය දසාවේ ආණ්ඩුවේ ඒජන්ඩ්වලින් නැවත විසින් මෙහි පහත සඳහන්වන ආණ්ඩුව සන්තක ඉඩම් ආණ්ඩුවේ නියෝගවල ප්‍රකාරයට වම 1901 ක්වූ දෙසැම්බ්‍ර මාසේ 13 වෙනි දිනවූ සිකුරුදා සවස එකට අනුරාධපුර කවිවේරියේදී වෙන්දේසිකර විකුණන්නට හෝ බේරුන්කරගන්නට යෙදෙනවා ඇත.

ආදර්ශීය දසාවේ අනුරාධපුර පලාතේ නුවරගම්පලාත කිසික කොට්ඨාසයේ පිහිටා තිබෙන බිම්කැබලි 16ක්.

සිහියම 1,275. කැදකෝරලේ. අසිතිකම කියන්නා—ආණ්ඩුව.

අක්කර

මහස. සකම්ල.

අ. රු. ප. රු.

නො.	ගම.	ඉල්ලීමකාරයා.	අන්දම.	අක්කර
3770	වෙවැල්වැව	—	විශව සුදුසු කවුපත්කැලේ, පී. ජී. වන්නිකාම විසින් මැදිකරගණ තිබෙන	0 1 37 10

නො.	ගම.	ඉල්ලුම්කාරයා.	අයදුම.	අක්කර	
				මහත. අ. රු. ප.	ගහ මිල. රු.
6007	අම්බකවැව	සිතියම 2,032. තරණගොල්ලුවේ කේ. පුත්ඵී			
6008	එම	රුලු සහ කේ. සිරුල	වියව සුදුසු හේන	6	3 20 10
6010	එම	එම	වියව සුදුසු කටුපත්කැලේ	0	2 28 10
6011	එම	එම	සෙල්ලාගේ ගමරුල විසින් මැදිකරගණ කිවෙන කුඹුර	0	1 37 10
6012	එම	එම	පිත්තාම් විසින් මැදිකරගණ කිවෙන කුඹුර	0	1 13 10
5979	අම්බකවැව	සිතියම 2,025. අම්බකවැවේ ඇස්. පිත්තාම් සහ ගවන්කොනෙක්	වියව සුදුසු කටුපත්කැලේ	3	0 38 10
5990	කම්මන්දාව	සිතියම 2,029. කිරිමැටියාවේ ඒ. කදිරකන්ති ලියා	එම	6	3 30 10
5995	කුරුක්කුට්ටිවැව	සිතියම 2,031. තරණගොල්ලුවේ කේ. කපුරුල වෙල්ලිදගේ	එම	4	0 24 10
5996	එම	එම	හේන, තරණගොල්ලුවේ කේ. කන්දගේ විසින් මැපුරුවා, වියව සුදුසුයි	1	0 8 10
5998	එම	තරණගොල්ලුවේ කේ. කන්දගේ	ඉල්ලුම්කාරයා විසින් මැපුරුවා, වියව සුදුසුයි	0	2 12 10
5999	එම	එම	එම	0	1 5 10
6002	එම	තරණගොල්ලුවේ කපුරුල වෙල්ලිදගේ	වියව සුදුසු කටුපත්කැලේ කුඹුර, පි. කපුරුල සහ ගවන් 4 දෙනෙක් විසින් මැදිකර කිවෙන	0	2 38 10
6004	එම	—	වියව සුදුසු කටුපත්කැලේ කුඹුර, පි. කපුරුල සහ ගවන් 4 දෙනෙක් විසින් මැදිකර කිවෙන	0	0 34 10
6005	කහවගහවැව	අයිතිකම් කියවීම—ආණ්ඩුව සහ තීරාගේගේ කදිරගේ. බයිරුල වෙල්ලිදගේ සහ තරණ ගොල්ලුවේ දෙන්නෙක්	වියව සුදුසු කටුපත්කැලේ කුඹුර, තරණගොල්ලුවේ ඇස්. කදිරගේ විසින් මැදිකරගණ කිවෙන	2	0 0 10
6006	එම	—	වියව සුදුසු කටුපත්කැලේ කුඹුර, තරණගොල්ලුවේ ඇස්. කදිරගේ විසින් මැදිකරගණ කිවෙන	0	0 20 10

මෙම ඉඩම් කැබලි ගැණ අයිතිවාසිකම් කීයාසිටින සම් අග ඇත්තම් ඔවුන් විසින් විකිනීමේ දිනයට පැමිණ බවුන්ගේ අයිතිවාසිකම් බරපුකරන්ට මිනුන.

මෙම ඉඩම් ගැණ මැසිදුර කාරණා සර්වේඤ්ච්ඡරුල්ලන්දාන්සේගෙන්ද, විකිනීමේ කොන්දේසි ගැණ කාරණා උතුරුමැද දිසාවේ ආණ්ඩුවේ ඒජන්තවරුන්ගෙන්ද දැනගන්ට පුළුවන.

ගරුකර උතුමානන්වකන්සේගේ ආඥාව ලෙස,
බණ්ඩු. පී. චේලර්,
මැඩබලන මහසෙක්කාරීස් වම්ම.

No. 1,090, N.C. P.

Colonial Secretary's Office,
Colombo, October 17, 1901.

ON Monday, December 9, 1901, at 2.30 o'clock P.M., the Government Agent for the North-Central Province will put up to auction for sale or settlement, at his office in Anuradhapura, the under-mentioned portion of Crown Land, on the terms authorized by Government.

An allotment of land situated in the Nuwaragampalata division of the Anuradhapura District of the North-Central Province.

Preliminary plan 1,472.—Nuwaragam korale.

Lot.	Village.	Name of Claimant.	Description	Upset Price	
				Extent. A. R. P.	per Acre. Rs.
4553	Mahamankadawala	Crown and Bairala Mohottala	Field (alleged encroachment by claimant Bairala Mohottala)	0 1 36	20

The claimant is required to attend the sale with all his documents, deed No. 3,236, tax receipts, if any, &c. He should also bring up his vendor, who should likewise produce any tax receipts he may have.

Further information respecting this land may be obtained from the Surveyor-General, and respecting the conditions of sale from the Government Agent of the North-Central Province

By His Excellency's command,
W. T. TAYLOR,
Acting Colonial Secretary.

No. 1,090, N.C. P.

වර්ෂ 1901 ක්වු මක්තෝබර් මස 17 වෙනි දින කොළඹ මහසෙනෙවිවරයාගේ කන්තෝරුවේදී.

උතුරුමැද දිසාවේ ආණ්ඩුවේ ඒජන්තවරයාගේ විසින් මෙහි පහත සඳහන්වන ආණ්ඩුව සන්තක ඉඩම ආණ්ඩුවේ නියෝගවල ප්‍රකාරයට වර්ෂ 1901 ක්වු දෙසැම්බර් මස 9 වෙනි දිනවු සපුදු සවස දෙකමාරට අනුරාධපුර කවිවේරියේදී වෙන්දේසිකර විකුණනට හෝ බේරුවනකරනට යෙදෙනවා ඇත.

උතුරුමැද දිසාවේ අනුරාධපුර පලාතේ නුවරගමපලාත කිසික කොට්ඨාසයේ පිහිටා තිබෙන බිම්කැබලි එකක්.

පිහිටම 1,472. නුවරගමකෝරලේ.

අක්කර

මහන. යක මිල. අ. රු. ට. රු.

නො. 4553	ගම. මහගාන්කඩවල	අයිතිකම කියන්නා. ආණ්ඩුව සහ මිසිරුල මොකොට්ටාල	අන්දම. කුඹුර, අයිතිකම කියාපිටින මිසිරුලමොකොට්ටාල විසින් අල්ලාගන නිබෙන ඉඩම	0	1	36	20
----------	----------------	----------------------------------------------	---------------------------------------------------------------------------	---	---	----	----

අයිතිවාසිකම් කියාපිටින අය ලක නිබෙන සියලුම ලියකිමන්ද, නොමිමර 3,236 ධරණ මස්පුවද, ආදියම ගෙවාපු කුම්භාන්සි යනාදිය නිබෙනම ඒවා සහ වෙනත් ලියකිමන් ආදියන් විකිනීමේ දිනට අයිතිවාසිකම් කියාපිටින අය විසින් ගෙනෙන ගැටියට නිතමකලා ඇත. මෙම ඉඩම විකුනපු අයට කැඳවාගන එන්නට බිනැය. මහු ලගන් කුම්භාන්සි යනාදිය නිබෙනවානම් ඒවාද ගෙනත් පෙන්නුමකර හිටින්නට බිනැය.

මෙම ඉඩම ගැන වැඩිදුර කාරණ සර්වේශර්ජනරුලන්තාගේගෙන්ද, විකිනීමේ කොන්දේසි ගැන කාරණ උතුරුමැද දිසාවේ ආණ්ඩුවේ ඒජන්තවරයාගේගෙන්ද දනගන්ට පුළුවන.

ගරුහර ආණ්ඩුකාර උතුරුමැද දිසාවේගෙන් ආඥා ලෙස,
බබ්ලේසු. පී. වේලරු,
වැඩබලන මහසෙනෙවිවරයාගේ මහත.

No. 1,091, N.C. P.

Colonial Secretary's Office,
Colombo, October 22, 1901.

ON Wednesday, December 11, 1901, at 1.30 o'clock P.M., the Government Agent for the North-Central Province will put up to auction for sale or settlement, at his office in Anuradhapura, the under-mentioned portions of Crown Land, on the terms authorized by Government.

Seventeen allotments of lands situated in the Hurulupalata division of the Anuradhapura District of the North-Central Province.

Preliminary plan 751.—Kunjuttu korale.
Applicants—Kalingurala Badderala and Punchiappurala.

Lot.	Village.	Name of Claimant.	Description.	Extent. A. R. P.	Upset Price per Acre. Rs.
2408	Itatwiddawewa and Katuwara-galagama	Crown	Scrub jungle fit for paddy	7 2 26	10
Preliminary plan 763.—Mahapotana korale. Applicant—Una Mamukan.					
2428	Pattewa	Crown	Scrub jungle fit for paddy	10 3 25	10
Preliminary plan 836.—Mahapotana korale. Applicant—Kadira Velate Vel-vidane.					
2576	Pahaladiwalwewa	Crown	Scrub jungle fit for paddy	3 2 23	10
Preliminary plan 1,363.—Kalpe korale. Applicant—Nil.					
4097	Mahakumbukwewa	Kadiratege Girangi Etani	Field	0 0 37	—*
4099	Do.	Sellatege Punchirala	do.	0 0 8	—*
4100	Do.	do.	do.	0 0 9	—*
4101	Do.	do.	do.	0 0 7	—*
4102	Do.	Kapuralage Wannihami	do.	0 0 9	—*
4104	Do.	Kadiratege Girange Etani	do.	0 0 10	—*
4106	Do.	Sirimalralage Kapurala for Kiri Etani	do.	0 0 16	—*
4107	Do.	do.	do.	0 0 22	—*
Preliminary plan 1,574.—Kalpe korale Applicant—Nil.					
4810	Mahakumbukwewa	Badderalage Kadira	Field	0 0 12	—*
4811	Do.	do.	do.	0 0 19	—*
4812	Do.	Punchiralage Kowurala	do.	0 0 13	—*
Applicant—H. B. Appuhami, Registrar.					
4813	Mahakumbukwewa	Crown	Field	0 0 8	10
Preliminary plan 1,730/52.—Kalpe korale. Applicant—Punchirala, ex-Arachchi					
5210	Ulpatagama	Crown	Scrub jungle fit for paddy (about 5 pelas extent has been cultivated)	15 0 34	10

Certificates of no claim by the Crown will be issued in respect of those marked (*) on application, and payment of fees by claimants.

Claimants to any of these lands must attend the sale and prove their title, if any.

Further information respecting these lands may be obtained from the Surveyor-General, and respecting the conditions of sale from the Government Agent of the North-Central Province.

By His Excellency's command,
W. T. TAYLOR,
Acting Colonial Secretary.

No. 1,091. N.C. P.

ව්‍යවස්ථාපිත 1901 ක්‍රි.ව. 22 වෙනි දින කොළඹ මහසෙනෙරාත්ථපායානස්ථානයේ කන්කෝරුවේදිය.

උතුරුමැදදිසාවේ ආණ්ඩුවේ ඒජන්ත උන්නාන්සේ විසින් මෙහි පහත සඳහන්වෙන ආණ්ඩුව සන්තක ඉඩම් ආණ්ඩුවේ නියෝගවල ප්‍රකාරයට ව්‍යවස්ථාපිත 1901 ක්‍රි.ව. 11 වෙනි දින වදාල සමස්ත එකතුව මිනිවිටු 30ට අනුරාධපුර කම්බේරියේදී වෙන්දේසිකර විකුණනට හෝ බේරුන්කරගන්නට යොදනවා ඇත.

උතුරුමැදදිසාවේ අනුරාධපුර පලාතේ හුරුවපලාත කියන කොට්ඨාසයේ පිහිටා තිබෙන බිම් කැබලි 17ක්.

සිතියම 751. කුන්වට්ටුකෝරලේ. ඉල්ලීමකාරයා—කලිගුරුල බද්දේරල සහ පුංචිඅප්පුරල. අක්කර මහත. යක මිල. අ. රු. ප. රු.

නො.	ගම.	අයිතිකම් කියන්නා.	අන්දම.	අ. රු. ප. රු.
2408	ඊනල්විඳුවැව සහ කවුචර ගලගම	ආණ්ඩුව	වියට පුදුසු කවුපත් කැලේ	7 2 26 10
2428	සිතියම 763. පත්තුව	මහපොතානකෝරලේ. ආණ්ඩුව	ඉල්ලීමකාරයා—උනා මානික්කන්. වියට පුදුසු කවුපත් කැලේ	10 3 25 10
2576	සිතියම 836. පහලදිවුල්වැව	ආණ්ඩුව	ඉල්ලීමකාරයා—කදිරවේලාගේ වෙල්විදුගේ. වියට පුදුසු කවුපත් කැලේ	3 2 23 10
4097	සිතියම 1,363. මහකුඹුක්වැව	කල්පේකෝරලේ. මෙම ඉඩම්වලට ඉල්ලීමකාරයෙක් නැත.	කදිරනගෙ හිරි එනනි කුඹුර	0 0 37 *
4099	එම	සෙල්ලාගේගේ පුංචිල	එම	0 0 8 *
4100	එම	එම	එම	0 0 9 *
4101	එම	එම	එම	0 0 7 *
4102	එම	කපුරලගේ වත්තිහාමි	එම	0 0 9 *
4104	එම	කදිරගේගේ හිරි එනනි	එම	0 0 10 *
4106	එම	සිරිමල්ලගේ කපුරල (කිරි එනනි වෙනුවට)	එම	0 0 16 *
4107	එම	එම	එම	0 0 22 *
4810	එම	සිතියම 1,574. බද්දේරලගේ කදිරවේලාගේ	එම	0 0 12 *
4811	එම	එම	එම	0 0 19 *
4812	එම	පුංචිලගේ කවුරල	එම	0 0 13 *
4813	එම	ඉල්ලීමකාරයා—අප්පුහාමි රිජ්ජොර්. ආණ්ඩුව	එම	0 0 8 10
5210	සිතියම 1,730/52. උල්පත්ගම	ආණ්ඩුව	ඉල්ලීමකාරයා—පුංචිල හිටපු ආරච්චිල. වියට පුදුසු කවුපත් කැලේ වි පල්ලා හක පමන ඉඩම් වපුර තිබේ	15 0 34 10

* මේ ලකුණ දරණ ඉඩම්වලට ආණ්ඩුවේ යම් අයිතිවාසිකමක් නැතිහැරියට සහතිකපත්‍ර එය එසේ අයිතිවාසිකම් කියා සිටින අයට ඉල්ලීමකර ගාස්තුව ගෙවි විට දෙන්නට යොදනවා ඇත.

මෙම ඉඩම් කැබලි ගැණ අයිතිවාසිකම් කියා සිටින යම් අය ඇත්නම් ඔවුන් විසින් විකිනීමේ දිනට පැමිණ ඔවුන්ගේ අයිතිවාසිකම් ඔප්පුකරනට ඕනෑය.

මෙම ඉඩම් ගැණ වැඩිපුර කාරණා සර්වේශ්ඨ්පනරාජ්උන්නාන්සේගෙන්ද, විකිනීමේ කොන් දේසි ගැණ කාරණා උතුරුමැදදිසාවේ ආණ්ඩුවේ ඒජන්ත උන්නාන්සේගෙන්ද දැනගන්නට පුළුවන.

ගරුහර ආණ්ඩුකාර උතුරුමැදදිසාවේගේ ආඥාවලෙස,
ඩබ්ල්. ඩී. චේලර්,
වැඩබලන මහසෙනෙරාත්ථපායානස්ථානයේ.

No. 1,092, N.C. P.

Colonial Secretary's Office,
Colombo, October 25, 1901.

ON Tuesday, December 17, 1901, at 12 o'clock noon, the Government Agent for the North-Central Province will put up to auction for sale or settlement, at his office in Anuradhapura, the under-mentioned portions of Crown Land, on the terms authorized by Government.

Forty-three allotments of land situated in the Nuwaragampalata division of the Anuradhapura District of the North-Central Province.

Preliminary plan 1,792.—Nuwaragam korale.
Village—Tammannawa. Claimant—Crown.

Lot.	Name of Applicant.	Description.	Extent.		Upset Price per Acre.	
			A.	R. P.	Rs.	o.
5333	G. Akolis Appu	Scrubby forest fit for paddy	6	3 21-50	15	0
5333 1/2	—	Scrubby forest	12	1 12	15	0
5333 1/4	—	do.	7	1 14	15	0

Lot.	Name of Applicant.	Description.	Extent.		Upset Price per Acre. Rs. c.
			A.	R. P.	
5965	L. Puncha and 14 others of Hidogama	Preliminary plan 2,018.—Nuwaragam korale. Village—Pawakkulama. Claimant—Crown. High forest fit for paddy	9	0 32	15 0
2506	Naiderala of Kuduuragama	Preliminary plan 813.—Kanadara korale. Village—Alutwewa. Claimant—Crown. Thorny jungle fit for paddy, but about half the land is liable to submersion by a Crown tank under restoration	7	2 38	10 0
1709	Kapuruhami Ukkurula	Preliminary plan 451.—Kanadara korale. Village—Sandigaswewa. Claimant—Crown. Low jungle and open land fit for paddy, but part of this land is liable to submersion by Ellewewa tank	3	1 27	10 0
1710	Undiyarala	Scrub jungle and open land fit for paddy	1	0 20	10 0
1711	—	do.	0	3 5	10 0
5968½	Dingiri Banda and PUNCHIRALAGE	Preliminary plan 2,019.—Kanadara korale. Village—Ihalagama. Claimant—Crown. Open land fit for paddy	3	1 21	10 0
5970½	Kadirala	Paddy field (encroachment by Kowurula Vel- vidane)	0	0 33	10 0
6016	Gamaralage Banda and others	Preliminary plan 2,035.—Willachchiya korale. Village—Hunuwilagama. Claimant—Crown. Low jungle fit for paddy	7	0 37	10 0
6017	—	Claimant—Crown and Kapurula. Encroachment by Kapurula ; field	0	0 11	10 0
5769	Kowuralage Sittate	Preliminary plan 1,953.—Eppawala korale. Village—Ikiriwewa. Claimant—Crown. Forest fit for paddy	1	1 18	10 0
5778	K. G. Tommaya and another of Tambuttegama	Preliminary plan 1,957.—Eppawala korale. Village—Ikiriwewa. Claimant—Crown. Forest fit for paddy	1	2 10	10 0
5681	Ukku Banda, acting Arachchi, and others of Tambuttegama	Preliminary plan 1,926.—Eppawala korale. Village—Mussalpitiya. Claimant—Crown. Low jungle fit for garden	1	2 35	20 0
5684	Pinhamige Ranhami and another of Tambuttegama	Low jungle fit for paddy	1	2 23	10 0
5685	—	Paddy field (encroachment by Tomme and Menikrala of Tambuttegama)	0	0 25	15 0
5753	K. G. Tommaya and another	Preliminary plan 1,946.—Eppawala korale. Village—Tambuttegama. Claimant—Crown. Low jungle fit for paddy	2	0 2	10 0
5756	—	Encroachment by the owner of title plan No. 134,594, viz., Appurula Vel-vidane of Mussalpitiya	0	0 30	15 0
5676	Kapuragekowerala of Tambutte- gama	Preliminary plan 1,924.—Eppawala korale. Village—Tambuttegama. Claimant—Crown. Low jungle fit for paddy	4	0 39	10 0
5677	—	Paddy field (encroachment by N. Ranhami)	0	0 2	10 0
5678	—	Paddy field (encroachment by Malhamige Gamarala)	0	0 3	10 0
F 122	B. Kapurula and another	Preliminary plan 1,049.—Eppawala korale. Village—Tambuttegama. Claimant—Crown and Kalugallalage Appu and Tomme. Garden	0	2 7	25 0
2961	Kapurage Banda	Preliminary plan 1,051.—Eppawala korale. Village—Wirawewa. Claimant—Crown. Scrub jungle fit for paddy	4	0 0	10 0
2775	Pinhami Badderala	Preliminary plan 929.—Eppawala korale. Village—Etawarawewa. Claimant—Crown. Scrub jungle fit for paddy	3	0 10	10 0
2577	Puncha Gama Naide and Sirimala Lekama	Preliminary plan 837.—Kanadara korale. Village—Pahalapatillewa. Claimant—Crown. Thorny jungle fit for paddy, but liable to submersion by Paluwewa	3	3 38	11 50
2579	Kiriya Vel-vidane and Sirimala	Village—Neketunuwewa. Claimant—Crown. Thorny jungle fit for paddy	12	0 34	11 50
2580	Puncha Gama Naide and another	Village—Pahalapatillewa. Claimant—Crown. Thorny jungle fit for cocoanut	2	0 3	10 50
2339	Kirinaiderala Badderala	Preliminary plan 717.—Kadawat korale. Village—Nelugollekad. Claimant—Crown. Jungle fit for paddy	7	0 4	11 0
2340	Do.	do.	0	3.10	11 0

Lot.	Name of Applicant.	Description.	Extent.		Upset Price per Acre.	
			A.	R. P.	Rs.	c.
2499	Kadira Henayage Kapuwa and another	Preliminary plan 810.—Kanadara korale. Village—Katukeliyawa. Claimant—Crown. Low jungle fit for paddy	5	0 21	10	0
2960	A. P. Bandirala and another	Preliminary plan 1,050.—Eppawala korale. Village—Dumपालugama. Claimant—Crown. Jungle fit for paddy, but partly liable to submersion if Pahalagama tank is restored	5	0 16	10	50
Z 123	Korala Upasakarala and another	Preliminary plan 1,228.—Eppawala korale. Village—Eliyadiwulwewa. Claimant—M. Appuhami and others and Crown. Paddy field (encroachment by Ambarala and Appurala)	0	1 27	25	0
5626½	M. Appuhami and others	Preliminary plan 1,913.—Eppawala korale. Village—Eliyadiwulwewa. Claimant—Crown. Jungle fit for paddy	1	3 24	20	0
5627½	Do.	Jungle fit for paddy, but liable to submersion by Pachchalewetiya tank	0	1 30	20	0
5628½	—	Field (encroachment by K. Ranhami)	0	0 19	20	0
2661	Nambirala Nekatrala	Preliminary plan 865.—Eppawala korale. Village—Kelediwulwewa. Claimant—Crown. Open land fit for paddy	1	0 9	20	0
2662	Do.	Open land fit for paddy, said to be an encroachment by owner of T. P. 142,507	0	0 12	20	0
2663	Ranhamige Kirihami	Open land fit for paddy	0	3 24	20	0
2664	Punchi Banda Vel-vidane for Government	Preliminary plan 866.—Eppawala korale. Village—Nallamudawa. Claimant—Crown. Low jungle fit for paddy	4	2 5	15	0
2665	Do.	do.	2	2 18	15	0
B 122	—	Claimant—Crown and K. Kapuruhami Appuhami. Low jungle fit for paddy	0	3 0	15	0
X 124	Giranda Panikkiya	Preliminary plan 1,307.—Willachchiya korale. Village—Sinharagama. Claimant—Crown and Ganitapanikkiya. Open land fit for cocoanut	0	0 15	10	0

Claimants to any of these lands must attend the sale and prove their title, if any.
Further information respecting these lands may be obtained from the Surveyor-General, and respecting the conditions of sale from the Government Agent, North-Central Province.

By His Excellency's command,
W. T. TAYLOR,
Acting Colonial Secretary.

No. 1,092, N.C. P.

විෂි 1901 ක්වූ මහනොර්මු මස 25 වෙනි දින කොලඹ මහසෙනෙවර්ස් උන්නාන්සේගේ කන්තෝරුවේදීය.

උතුරු මැද දිසාවේ ආණ්ඩුවේ ඒපත්තලන්නාන්සේ විසින් මෙහි පහත සඳහන් වෙත ආණ්ඩුව සන්තක ඉඩම් ආණ්ඩුවේ නියෝගවල ප්‍රකාරයට විෂි 1901 ක්වූ දෙසැම්බර් මාසේ 17 වෙනි දිනට අහසරුවාදූ දවල් දෙලඟට අනුරධපුර කවිවෙර්සේදී වෙන්දේසිකර විකුණනට නොහොත් බේරුන් කර දෙවට යෙදෙනවා ඇත.

උතුරු මැද දිසාවේ අනුරධපුර පලාතේ නුවරගම පලාතේ කොට්ඨාසයේ පිහිටා තිබෙන කිම්කැබෙලි 43ක්.

නො.	ගම.	ඉල්ලීමකාරයා.	අයිතිකම කියන්නා.	මහත.	යක මිල.
				අ. රු. ප.	රු. ග.
5333	තම්මන්තුව	ඒ. අකෝලිස්අප්පු	ආණ්ඩුව	6 3 21.50	15 0
5333½	එම	—	එම	12 1 12	15 0
5333¾	එම	—	එම	7 1 14	15 0
5965	පාවක්කුලම	සිතියම 2,016. අන්දම—වියට සුදුසු අන්දම වූ කලාන. ඇල්. පුත්වා සහ තවත් දහ ගතරදෙනෙක්, යෝගම ආණ්ඩුව සිතියම 813. කනදරකෝරලේ.	ආණ්ඩුව	9 0 32	15 0
2506	අළුත්වැව	අන්දම—වියට සුදුසු කවුකැලේ, නුමුත් මෙම ඉඩමෙන් දෙකෙන් පංගුවක් දුනට වැඩිදිවු කුරන වැවේ වතුරෙන් යටවෙන්ට පුළුවන. කුරුණෑගම නයිදරල ආණ්ඩුව	ආණ්ඩුව	7 2 38	10 0
1709	සන්දිගස්වැවේ	සිතියම 451. අන්දම—වියට සුදුසු ලදකැලේ සහ පිට්ටනි කිම, නුමුත් මෙම ඉඩමෙන් පංගුවක් ඇල්ලේ වැවේ වතුරෙන් යටවෙන්ට පුළුවන. කපුරුහාමි උක්කුරල ආණ්ඩුව	ආණ්ඩුව	3 1 27	10 0

නො.	ගම.	ඉල්ළුමිකාරයා.	අයිතිකම් කියන්නා	මහත. අ. රු. ප.	අක්කර සක මිල. රු. ශ.
1710	සන්දිගස්වැවේ	අන්දම—වියට සුදුසු කටුපත් කැලේ සහ පිට්ටනි බිම.	ආණ්ඩුව	1 0 20	10 0
1711	එම	උන්සියරල	එම	0 3 5	10 0
5968½	ඉහලගම	සිතියම 2,019. අන්දම—වියට සුදුසු පිට්ටනි බිම. විහිරිබන්ඩා සහ පුන්විණලගේ කදිරගේ	ආණ්ඩුව	3 1 21	10 0
5970½	ඉහලගම	අන්දම—කුඹුර, කවුරුල වෙල්විදුනේ විසින් බලේට අල්ලාගෙන තිබේ.	ආණ්ඩුව	0 0 33	10 0
6016	හුඹුට්ටගම	සිතියම 2,035. විලවිචියකෝරලේ. අන්දම—වියට සුදුසු ලදු කැලේ. ගමරල බන්ඩා සහ තවත් අය	ආණ්ඩුව	7 0 37	10 0
6017	එම	අන්දම—කපුරල අල්ලාගෙන තිබෙන කුඹුර.	ආණ්ඩුව සහ කපුරල	0 0 11	10 0
5769	ඉකිරිවැව	සිතියම 1,953. එප්පාවෙලකෝරලේ. අන්දම—වියට සුදුසු මුකලාන. කවිරලගේ සින්නාගේ	ආණ්ඩුව	1 1 18	10 0
5778	එම	සිතියම 1,957. අන්දම—වියට සුදුසු මුකලාන. තම්මුත්තේ ගම කේ. ජී. ගො	ආණ්ඩුව	1 2 10	10 0
5681	මුසල්පිටිය	සිතියම 1,926. අන්දම—වත්තකට සුදුසු ලදුකැලේ. තම්මුත්තේගම උක්කුබන්ඩා වැඩබලන ආරච්චිල සහ තවත් අය	ආණ්ඩුව	1 2 35	20 0
5684	එම	අන්දම—වියට සුදුසු ලදුකැලේ. තම්මුත්තේගම පිත්තාමිගේ රත්තාමි සහ තවත් අයෙක්	ආණ්ඩුව	1 2 23	10 0
5685	මුසල්පිටිය	අන්දම—තම්මුත්තේගම තොම්මේ සහ මැනික්කරල විසින් අල්ලාගෙන තිබෙන කුඹුර.	ආණ්ඩුව	0 0 25	15 0
5753	තම්මුත්තේගම	සිතියම 1,946. අන්දම—වියට සුදුසු ලදුකැලේ. කේ. ජී. ගොම්මයා සහ තවත් අයෙක්	ආණ්ඩුව	2 0 2	10 0
5756	තම්මුත්තේගම	අන්දම—කොමමර 134,594 දරන පිඹුරකඩදූසිය අයිතිකාරයා විසින් බලේට අල්ලාගෙන තිබේ, එනම් මුසල්පිටියේ අප්පුහාමි වෙල්විදුනේ.	ආණ්ඩුව	0 0 30	15 0
5676	තම්මුත්තේගම	සිතියම 1,924. අන්දම—වියට සුදුසු ලදුකැලේ. තම්මුත්තේගම කපුරලගේ කවිරල	ආණ්ඩුව	4 0 39	10 0
5677	තම්මුත්තේගම	අන්දම—පු. රත්තාමි විසින් බලේට අල්ලාගෙන තිබෙන කුඹුර.	ආණ්ඩුව	0 0 2	10 0
5678	තම්මුත්තේගම	අන්දම—මල්හාමිගේ ගමරල විසින් අල්ලාගෙන තිබෙන කුඹුර.	ආණ්ඩුව	0 0 3	10 0
F 122	තම්මුත්තේගම	සිතියම 1,049. අන්දම—වත්ත. වි. කපුරල සහ තවත් අයෙක්	ආණ්ඩුව සහ ජායල්ලේ රල ගේ අප්පු සහ තොම්මේ	0 2 7	25 0
2961	විරවැව	සිතියම 1,051. අන්දම—වියට සුදුසු කටුපත් කැලේ. අප්පුරලගේ බන්ඩා	ආණ්ඩුව	4 0 0	10 0
2775	ඇටවිරවැව	සිතියම 929. අන්දම—වියට සුදුසු කටුපත්කැලේ. පිත්තාමි බද්දේරල	ආණ්ඩුව	3 0 10	10 0
2577	පහලපට්ටිලාව	සිතියම 837. කනදරකෝරලේ. අන්දම—වියට සුදුසු කටුකැලේ, හුමුත් මෙම ඉබ්ම පාච්චුවේ වතුරෙත් යටවෙත්ට පුළුවන. පුන්වා ගමනසිද්දේ සහ සිරිමලා ලේකම	ආණ්ඩුව	3 3 38	11 50
2579	නැකටුහුවැව	අන්දම—වියට සුදුසු කටුකැලේ. කිරියා වෙල්විදුනේ සහ සිරිමලා	ආණ්ඩුව	12 0 34	11 50
2580	පහලපට්ටිලාව	අන්දම—පොල් වැව්ට සුදුසු කටුකැලේ. පුන්වා ගමනසිද්දේ සහ තවත් අයෙක්	ආණ්ඩුව	2 0 3	10 50
2339	තෙළුගොලලෑ කඩ	සිතියම 717. කඩවත්කෝරලේ. අන්දම—වියට සුදුසු කැලේ. කිරිනසිදුරල බද්දේරල	ආණ්ඩුව	7 0 4	11 0
2340	එම	එම	එම	0 3 10	11 0
2499	කටුකැලියාව	සිතියම 810. කනදරකෝරලේ. අන්දම—වියට සුදුසු ලදුකැලේ. කදිරගේතයාගේ කපුරල සහ තවත් අයෙක්	ආණ්ඩුව	5 0 21	10 0

නො.	ගම.	ඉල්ලීමකාරයා.	අයිතිය කියන්නා.	මහත. අ. රු. ප.	අක්කර යක මිල. රු. ග.
		සිතියම 1,050.	එප්පාලෙලකෝරලේ.		
2960	දම්පාළගම	අන්දම—වියට සුදුසු කැලේ, නුමුත් පහලගම වැව, වැඩිදිවුනුකලාම මෙම ඉඩමෙන් කොටසක් වතුරට යටවෙන්ට පුළුවන.	ඒ. පී. බන්ඩරල සහ තවත් අයෙක්	අණ්ඩුව	5 0 16 10 50
Z 123	සිතියම 1,228. එලිය දිවුල්වැව	අන්දම—කුඹුර, අඹරගේ සහ කෝරල උපාසකරල සහ තවත් අයෙක්	අප්පුරල අල්ලාගන තිබේ. අණ්ඩුව, ඇමි. අප්පුහාමි සහ තවත් අය	0 1 27	25 0
5626½	එම	සිතියම 1,913. අන්දම—වියට සුදුසු කැලේ.	ඇමි. අප්පුහාමි සහ තවත් අණ්ඩුව	1 3 24	20 0
5627½	අන්දම—වියට සුදුසු කැලේ, නුමුත් පත්කොලවැව්ගේ වතුරෙන් යටවෙන්ට පුළුවන. එලිය දිවුල්වැව	ඇමි. අප්පුහාමි සහ තවත් අන්දම—කේ. රත්හාමි විසින් අල්ලාගන තිබෙන කුඹුර.	අණ්ඩුව	0 1 30	20 0
5628½	එම	—	අණ්ඩුව	0 0 19	20 0
2661	සිතියම 865. කැලේ දිවුල්වැව	අන්දම—වියට හොඳ එලිගත බිම. නම්බිරල නැකන්රල	අණ්ඩුව	1 0 9	20 0
2662	කැලේ දිවුල්වැව	අන්දම—වියට හොඳ එලිගත බිම. නම්බිරල නැකන්රල	අණ්ඩුව	0 0 12	20 0
2663	එම	රත්හාමිගෙ කිරිහාමි	අණ්ඩුව	0 3 24	20 0
2664	සිතියම 866. නලලමුදුව	අන්දම—වියට හොඳ ලඳුකැලේ. අණ්ඩුව වෙනුවෙන් පු.විබංඩා	අණ්ඩුව	4 2 5	15 0
2665	එම	වෙල්විදුගේ	එම	2 2 18	15 0
B 122	එම	—	අණ්ඩුව සහ ක පුරුහාමි අප්පුහාමි	0 3 0	15 0
X 124	සිතියම 1,307. සිංහාරගම	විලිවිසකෝරලේ. අන්දම—පොලට හොඳ එලිගත බිම. හිරන්ද පනික්කියා	අණ්ඩුව සහ ග නිතා පනික් කියා	0 0 15	10 0

මෙම ඉඩම්වලට මොනම අයිතිවාසිකමක් තිබෙනම්, ඒ අයිතිවාසිකම් ඇති අයවල් විසින්මේ දිනේදී පැමිණ අයිතිවාසිකම් ඔප්පුකරන්ට සිටින්නට ඕනෑය.

මෙම ඉඩම් ගැණ වැඩිදුර කාරණා සර්වේශර්පනරල් උන්නාන්සේගෙන්ද, විකිනීමේ කොන් දේසි ගැණ කාරණා උතුරුමැද දිසාවේ ආණ්ඩුවේ ඒපත්තලන්නාන්සේගෙන්ද දැනගන්ට පුළුවන.

ගරුකර උතුමානන්වහන්සේගේ ආඥාව ලෙස,

බබ්ල්සු. පී. වෙලර්, වැඩබලන මහසෙනෙහිකාරික මමිහ.

LAND SALES IN THE PROVINCE OF UVA.

No. 407, P. OF U.

Colonial Secretary's Office, Colombo, October 19, 1901.

ON Tuesday, November 26, 1901, at 1 P.M., the Government Agent for the Province of Uva will put up for sale or settlement, at his office in the Badulla Kacheheri, the under-mentioned portions of Crown Land, on the terms authorized by Government.

Preliminary plan 2,313.—For sale or settlement. Village—Karalkanda in Kandapolla korale of Wellawaya.

Lot.	Name of Land.	Name of Claimant.	Description.	Extent. A. R. P.	Upset Price per Acre. Rs.
M 252	Bulatkotuwamankadehena	Crown	Hilly mana land with kenda, kahata, &c., trees	8 3 38	10
N 252	Do.	do.	Hilly mana patana	2 2 12	10
O 252	Do.	do.	do.	0 2 2	10

Preliminary plan 620.—For sale or settlement. Village—Haputale in Mahapalata of Udukinda.

2090	Kadawatepatana	M. K. M. S. Abdul Cader	Patana and store	0 0 5	100
2091	Do.	do.	Boutiques	0 0 8	150

C 12

Lot.	Name of Land.	Name of Claimant.	Description.	Extent.		Upset Price
				A.	R. P.	per Acre. Rs.
Preliminary plan 3,389.—For sale or settlement. Village—Yalkumbura in Wegam pattu of Wellassa.						
A 517	Delgollekele	A. Heen Appu, ex-Arachchi	Forest	15	1 39	20
9416	Ambalanmullakumbura	do.	Chena	2	3 0	10
Preliminary plan 601.—For sale or settlement. Village—Paliawella in Yatipalata of Udukinda.						
2461	Kawellepandurehena	Digareddegedara Jaysakvirududurayalage Kiriya	Land with lantana	2	1 19	10
2462	Godawellamodunpetta	Crown	Chena	2	1 30	10
2464	Allagolletenna	Goradiyagolle Denishami	Grass land	9	3 25	10
2465	Do.	Jayasekvirududurayalage Kiriya	do.	3	2 37	10
2466	Do.	Mahagodage Denishami	do.	4	1 16	10
2467	Do.	Puwakgahagedara Thanthosa	do.	7	3 2	10
2468	Do.	Crown	do.	5	2 2	10
Preliminary plan 3,416.—For sale or settlement. Village—Miyanakandura in Kandukara korale of Buttala.						
9468	Kandahenapatana	Crown	Patana and forest	17	0 24	10

Further information regarding these lands may be obtained from the Surveyor-General, and regarding conditions of sale from the Government Agent, Province of Uva.

By His Excellency's command,
W. T. TAYLOR,
Acting Colonial Secretary.

No. 407, P. OF U.

වසූ 1901 ක්වූ ඔක්තෝබර් මස 19 වෙනි දින කොළඹ මහසෙනෙවිතුමාගේ නාමයෙන් කන්දෝරුවේදී.

උතුරු පළාතේ ආණ්ඩුවේ ඒජන්තවරයාගේ විසින් මෙහි පහත සඳහන්වන ආණ්ඩුව සහකාර ඉඩම් ආණ්ඩුකාරවරයා විසින් ප්‍රකාශයට වසූ 1901 ක්වූ නොවැරදි මස 26 වෙනි දින වූ අභ්‍යන්තරවලට පත්වන ඉඩම් බදු කඩවේරීමේදී කේරීමට නොහොත් එකඟවීමට යොදාගන්නා ලදී.

උතුරු පළාතේ බදු පදනම කෙරෙහි විධිවිධාන ක්‍රියා කිරීමට 15 ක්.

සිතියම 2,313. විකිනීමට නොහොත් කේරීමට. ගම්—වැල්ලවැස්ස කන්දපල්ලකෝරලේ කරල්කන්දේ. අක්කරයක් විකිනීමට පවත්ගත් මහත. හ මුදල.

නො.	ඉඩමේ නම.	අයිතිකම් කීයන්ගේ නම.	අන්දම.	අ. රු. ප.	රු.	
M 252	මුලත්කොටුවේ මත්කඩ හේන	රාජසේන	කැන්ද, කහට සහ වෙනත් ගස්කඩ ඇති ලොවලි සහිත මාතා ඉඩම	8	3 38	10
N 252	එම	එම	එම	2	2 12	10
O 252	එම	එම	එම	0	2 2	10
2090	සිතියම 620. විකිනීමට නොහොත් කේරීමට. ගම්—උඩුකිඳු මහපලාන හපුකල්ලේ. කඩවලට පහත ඇම්. කේ. ඇම්. ඇස්. අඹිදුල් කාදර්	එම	පහත සහ ස්වෝරු කඩ	0	0 5	100
2091	එම	එම	කඩ	0	0 8	50
A 517	දෙල්ගොල්ලේ කැලේ	ඒ. හිග්ගේ ජීවපු ආරච්චිල	කැලාව	15	1 39	20
9416	අම්බලන්මුල්ල කුඹුර	එම	හේන	2	3 0	10
සිතියම 601. විකිනීමට නොහොත් කේරීමට. ගම්—උඩුකිඳු මහපලාන පල්ලියාවෙල්ල.						
2461	කාවෙල්ලේ පදුරේහේන	දිගැල්ලේ දිගැල්ලේ පදුරේහේන	ඉඩම	2	1 19	10
2462	ගොඩවෙල මඩුවේහේන	රාජසේන	හේන	2	1 30	10
2464	අලගොල්ලේ කැන්ක	ගො. සි. ගොල්ලේ දිගෙස් කාමි	හනකිම	9	3 25	10
2465	එම	ජයසේන විරිදුරුගොල්ලේ කිරිගා	එම	3	2 37	10
2466	එම	මහගොඩගේ දිගෙස්කාමි	එම	4	1 16	10
2467	එම	පුවක්ගොල්ලේ හත්තොසා	එම	7	3 2	10
2468	එම	රාජසේන	එම	5	2 2	10
සිතියම 3,416. විකිනීමට නොහොත් කේරීමට. ගම්—මුත්තල කඳුකරකෝරලේ මහසෙනෙවිතුමාගේ.						
9468	කන්දපල්ලේ පහත	රාජසේන	පහත සහ කැලේ	17	0 24	10

මේ ඉඩම් ගැන වැඩිදුර තොරතුරු සඳහා විකිනීමේ කොන්දේසි ගැන උතුරු පළාතේ ආණ්ඩුවේ ඒජන්තවරයාගේ සඳහන් දැනගත හැකිය.

ගරුකර උතුරු පළාතේ ආණ්ඩුකාරවරයාගේ ආඥාව ලෙස,
ඩබ්ලිව්. ඩී. ටේලර්,
වැඩබලන මහසෙනෙවිතුමා.

No. 408, P. OF U.

Colonial Secretary's Office,
Colombo, October 19, 1901.

ON Thursday, November 21, 1901, and following days, at 1 P.M., the Government Agent for the Province of Uva will put up for sale or settlement, at his office in Badulla, the under-mentioned portions of Crown Land, on the terms authorized by Government.

Thirty-six allotments of land situated in the Yatikinda division of the Badulla District of the Province of Uva.

Preliminary plan 2,365.—For sale or settlement.
Village—Pallekiruwegama in Pattipola korale of Yatikinda.

Lot.	Name of Land.	Name of Claimant.	Description.	Extent. A. R. P.
A 271	Gedarawatta	Udagedara Appuhami, Banda Venaka, and others	Garden with cocoanuts, kitul, jak, &c.	1 0 22
B 271	Do.	Meddamarala, Hudubanda, and Heen Banda	do.	2 0 6
C 271	Elawatta	do.	Chena	3 0 10
D 271	Gepolalandehena	do.	do.	2 0 15
E 271	Uduwelakumbura	Hompologoda Somiya and Meddamarala	Field	4 3 6
F 271	Kuluelakumbura	Appuhami, Venaka, and others	do.	1 3 27
G 271	Uduwelakumburahena	Meddamarala, Sudubanda, and others	Chena	2 3 26
H 271	Ratmula-arawewatta	Udawelakumburagedara Banda	Chena, jak, kitul, &c.	1 0 7
I 271	Do.	do.	Garden	0 2 20
J 271	Ratmula-arawekumbura	D. L. Perera & Co. and Banda	Field	0 3 15
K 271	Lanka-arawewatta	Sudukumaribami and Heen Banda	Garden and chena	0 2 35
L 271	Akardakumburamulahena	Huduhami	Chena	2 2 36
M 271	Ratmula-arawehehena	Sudubanda, Meddamarala, Appuhami, and others	Chena and little tea	33 1 10
N 271	Akardakumburahena	Sudukumaribami and Banda	Chena	2 3 22
O 271	Do.	Sudukuma and Appuhami	do.	4 1 32
P 271	Akardakumburawatta	do.	Garden with kakuna, kitul, jak, &c.	0 1 21
Q 271	Helakandekumbura	Suddappumdalali	Field	0 2 31
R 271	Mendacardekumbura	Hudukuma, Ranmenika, and others	do.	1 2 5
S 271	Lankara-arawekumbura	H. Hudukumarihami, Appuhami, and others	do.	2 1 7
T 271	Akardakumburawatta	Hudukumaribami and Heen Banda	Chena	8 2 31
U 271	Demodarahena	do.	do.	2 2 27
V 271	Akardakumburawatta	do.	Garden	1 2 25
W 271	Talgahawatta	Wasana	do.	2 1 22
X 271	Udumillakumbura	do.	Field	1 1 12
Y 271	Uduwelawatta	do.	Chena	15 0 20
Z 271	Ratupasketiyehena	Weligama and Tissahami	do.	8 0 20
A 272	Welapaulawatta	Venaka and Heen Appu	do.	6 2 8
B 272	Parolanda-arawekumbura	Hunuke and Heen Appu	Field	1 3 10
C 272	Pallegedarawatta	Venakarala and Heen Appu	Chena	5 0 36
D 272	Udakumbura	Pahalagoda Soysa	Field	1 3 32
E 272	Pihilamulakumbura	Medawela Kiriwante, Lekama	do.	1 0 8
F 272	Galkotuwewatta	Heen Appu	Garden	0 0 30
G 272	Helagedarawatta	Weligama Tissahami, Punchimenika, and others	Chena	4 1 33
7673	Ambagahahenakumbura	Crown	Paddy field	1 2 24
7674	Wakkumbura	do.	do.	1 1 35
7675	Namillagodatalawa	do.	Jungle and talawa	21 0 34

Upset price,—Rs. 10 per acre.

Claimants whose claims are admitted will be required to pay the survey fees at Rs. 2.50 per acre for grant of a certificate of no Crown claim.

Further information regarding these lands may be obtained from the Surveyor-General, and regarding conditions of sale from the Government Agent, Province of Uva.

By His Excellency's command,
W. T. TAYLOR,
Acting Colonial Secretary.

No. 408, P. OF U.

වම් 1901 ක්වු මක්කෝබර් මස 19 වෙනි දින කොළඹ

මහසෙනෙවිවරයාගේ කමන්දෝරුවේ දී.

ලඟු දිසාවේ ආණ්ඩුවේ ඒරත්නගරයේ පිහිටි මෙහි පහත සඳහන්වන ආණ්ඩුව සන්ධාන ඉඩම් ආණ්ඩු ක්වු නිකේතන ප්‍රකාරයට වම් 1901 ක්වු නොවැම්බර් මස 21 වෙනි දින වු යටපතින්ද සහ රට පුරා පුළුල්ව පත්වන ඉඩම් කඩ වලට වෙන්වීමට අවස්ථාවක් සලසා දෙනු ඇත.

ලඟු දිසාවේ ඉඩම් පලාතේ පිහිටි කොට්ඨාසයේ පිහිටි නිකේතන බිම් කොට්ඨාස 36 ක්.

සියලුම 2,365. පිහිටීමට නොහොත් කේරවට. ගම—පිහිටි පටපටලකෝරලේ පල්ලේකිටුවේ.

නො.	ඉඩමේ නම.	ඉඩම්කම් කියන්නා.	අත්දම.	මහස. අ. ර. ප.
A 271	ගෙදරවත්ත	ලඩගෙදර අප්පුහාමි, බත්වා, විනාක සහ වෙනත් අය	කිතුල්, ගෙරලී, පොල් සහ වත්ත	1 0 22
B 271	එම	මැද්දුරුල, හුදබන්ධා සහ සිත්බන්ධා	එම	2 0 6
C 271	ආලවත්ත	එම	කේන	3 0 10
D 271	ගෙ පොල්ලක්දේ හේන	එම	එම	2 0 15

කො.	ඉඩමේ නම.	අයිතිකම් කියවතො.	අන්දම.	මහත. අ. ර. ප.
E 271	උඩුවෙලකුඹුර	කෝමිපලගොඩ සොවිතා සහ මැදදුම රල	කුඹුර	4 3 6
F 271	කුළුපැලේකුඹුර	අප්පහාමි, විනාසක සහ වෙනත් අය	එම	1 3 27
G 271	උඩුවෙලකුඹුරේසේන	මැදදමරල සුදුබන්ධා සහ වෙනත් අය	සේන	2 3 26
H 271	රත්මුලඅරුවේවත්ත	උඩුවෙල කුඹුරේගෙදර බන්ධා	කිතුල්, කොස් සහ වෙනත් බෝග සහිත සේන	1 0 7
I 271	එම.	එම	වත්ත	0 2 20
J 271	රත්මුලඅරුවේකුඹුර	ඩී. ඇල්. ප්‍රේර සමාගම සහ බන්ධා	කුඹුර	0 3 15
K 271	ලංකාඅරුවේවත්ත	සුදු කුමාරිකාමි සහ හින්බන්ධා	වත්ත සහ සේන	0 2 36
L 271	අකරදකුඹුරේමුල සේන	සුදුගාමි	සේන	2 2 36
M 271	රත්මුලඅරුවේසේන	සුදුබන්ධා, මැදදමරල, අප්පහාමි සහ වෙනත් අය	සේන සහ සිල්පසක් නේ වවා	33 1 10
N 271	අකරදකුඹුරේසේන	සුදුකුමාරිකාමි සහ බන්ධා	සේන	2 3 22
O 271	එම	සුදුකුමා සහ අප්පහාමි	එම	4 1 32
P 271	අකරදකුඹුරේවත්ත	එම	කිතුල්, කොස්, කැකුන ඇති වත්ත	0 1 21
Q 271	හෙලකන්දේකුඹුර	සුද්දප්පු මුදලාලී	කුඹුර	0 2 31
R 271	මැන්දකාර්භිකුඹුර	සුදුකුමා, රත්මැනිකා සහ වෙනත් අය	එම	1 2 5
S 271	ලංකාඅරුවේකුඹුර	එච්. සුදුකුමාරිකාමි, අප්පහාමි සහ වෙනත් අය	එම	2 1 7
T 271	අකරදකුඹුරේවත්ත	සුදුකුමාරිකාමි සහ හින්බන්ධා	සේන	8 2 31
U 271	දෙමෝදරසේන	එම	එම	2 2 27
V 271	අකරදකුඹුරේවත්ත	එම	වත්ත	1 2 25
W 271	තල්ගහවත්ත	වාසනා	එම	2 1 22
X 271	උඩුමිල්ලකුඹුර	එම	කුඹුර	1 1 12
Y 271	උඩුවෙලවත්ත	එම	සේන	15 0 20
Z 271	රතුපස්කැටියේසේන	මැලිගම හිසාකාමි	එම	8 0 20
A 272	වෙලපාලලවත්ත	විනාස සහ හින්අප්පු	එම	6 2 8
B 272	පරෙලන්දඅරුවකුඹුර	සුනුකේ හින්අප්පු	කුඹුර	1 3 10
C 272	පල්ලේගෙදරවත්ත	විනාකරල සහ හින්අප්පු	සේන	5 0 36
D 272	උඩකුඹුර	පත්සලගොඩ සොයිසා	කුඹුර	1 3 32
E 272	පිහිල්ලමුලකුඹුර	මැදවෙල කිරිවත්තේලේකම	එම	1 0 8
F 272	ගල්කොටුවේවත්ත	හින්අප්පු	වත්ත	0 0 30
G 272	හෙලගෙදරවත්ත	මැලිගම හිසාකාමි, පුංචිමැනිකා සහ වෙනත් අය	සේන	4 1 33
7673	අම්ගහසේනේකුඹුර	රුජසත්තක	කුඹුර	1 2 24
7674	වක්කුඹුර	එම	එම	1 1 35
7675	නම්ල්ලගොඩහලාව	එම	තලාව සහ කැලේ	21 0 34

රුපියල් 10 ගානේ අක්කරයක් විකුනුණුය.

ආණ්ඩුව විසින් උරුමය ඒකකයන්විට ඒ ගැන තීරණයක් ලබාදීමට උරුමකරුගේ විසින් අක්කරය කඩ රුපියල් 2/50 බැගින් මිනිස්පොරු ගාස්තුව බැඳියුණුය.

මේ ඉඩම් ගැණ මැහිදුර කාරණා සර්වේශ්වර්තකරුලත්තාන්සේගෙන්ද, විකිනීමේ කොන්දේසි ගැණ උච්ච දිසාවේ ආණ්ඩුවේ ඒජන්තලත්තාන්සේගෙන්ද දැනගත හැකිය.

ගරුකර උතුමානන් වහන්සේගේ ආඥාවලට,
 ඩබ්ල්. පී. චේලර්,
 මැඩබලන මහසෙනෙකාරිස් වමන.

No. 409, P. OF U. Colonial Secretary's Office, Colombo, October 19, 1901.

ON Monday, December 2, 1901, at 1 P.M., the Government Agent for the Province of Uva will put up to auction at his office in the Kacheheri, the under-mentioned portions of Crown Land, on the terms authorized by Government.

Twenty-seven allotments of land situated in the Udukinda division of the Badulla District of the Province of Uva.

Lot.	Village.	Name of Land.	Description.	Extent. A. R. P.
1752	Hinnarangolla in Dambawinipalata of Udukinda	Hapugahaela-aswedduma	Old field	0 2 7
1754	Do.	Bokkearawepatana	Patana	0 3 11
1755	Do.	Bokkearawa	Old paddy	0 1 39.
1631	Haputale in Mahapalata	Claimant—Agatakumbura Dikhapitiya Appuhami. Kandearawekumbura	Field	1 3 38
T 20	Radakandurewela in Udapalata	Claimant—Radakandurewela Nikatennedaranda	Hin Appu. Chena	0 1 21
574	Radakandurewela in Udapalata	Claimant—Crown. Nikatennedaranda	Patana	0 2 10

Lot.	Village.	Name of Land.	Description.	Extent. A. R. P.
381	Obodaella in Mahapalata	Preliminary plan 137. Claimant—Crown. Tempitiwela	Patana	1 0 37
365	Haputale in Mahapalata	Preliminary plan 130. Claimant—Crown. Kitulhattewatta	Old coffee garden	16 3 30
341	Yompane in Gampaha	Preliminary plan 120. Claimant—Crown. Mullehena	Chena and jungle	6 2 30
210	Hewanekumbura in Udapalata	Preliminary plan 80. Claimant—Crown. Maragaha-ela	Patana	1 2 36
211	Do.	Galmessa-ela	Chena	5 1 13
214	Do.	Nidangoda	Patana	2 2 22
165	Wegedara in Yatipalata	Preliminary plan 63. Claimant—Crown. Imbulgahapatana	Patana and scrub	3 0 20
224	Landewela in Udapalata	Preliminary plan 85. Claimant—Crown. Hanpolladowa	Patana	2 0 22
241	Palugama in Udapalata	Preliminary plan 94. Claimant—Crown. Mahagalagoda	Patana	0 3 35
242	Do.	do.	do.	2 2 12
270	Etinawala in Yatipalata	Preliminary plan 104. Claimant—Crown. Oyabodakumbura	Paddy field	2 2 17
271	Do.	do.	do.	2 0 19
343	Pannalawela in Medapalata	Preliminary plan 121. Claimant—Crown. Kalugalagawahena	Chena	3 3 10
346	Pannalawela in Medapalata	Preliminary plan 122. Claimant—Crown. Idiamankada	Chena	1 2 21
400	Puhulpola in Dambawinipalata	Preliminary plan 145. Claimant—Crown. Oyatawelapaulawatta	Abandoned coffee	1 3 34
Q 14	Haputale in Mahapalata	Preliminary plan 136. Claimant—Badderala Gamarala. Dambagasulpota	Abandoned coffee	8 0 0
R 14	Haputale in Mahapalata	Claimant—Ukku Banda. Dambagasulpota	Abandoned coffee	3 1 2
363	Idamagama in Medapalata	Preliminary plan 129. Claimant—Crown. Kobbemulahena	Chena	2 0 0
176	Kiriwanagama in Medapalata, Udukinda	Preliminary plan 66. Claimant—Crown. Galarawa	Paddy field	2 2 23
155	Pitiekumbura in Gampaha	Preliminary plan 61. Claimant—Crown. Gewattakumbura	Paddy field	2 0 25
156	Do.	Iuketennearawa	do.	1 0 8

Further information regarding these lands may be obtained from the Surveyor-General, and regarding the conditions of sale from the Government Agent, Uva.

By His Excellency's command,
W. T. TAYLOR,
Acting Colonial Secretary.

No. 409, P. OF U.

විෂි 1901 ක්වු මක්කෝමිබු මස 19 වෙනි දින කොළඹ මහසෙක්කාරිස්ලන්තාන්සේගේ කන්කෝරුවෙදිස.

ලාභ දිසාවේ ආණ්ඩුවේ ඒජන්තවරයාන්සේ විසින් මෙහි පහත සඳහන්වන ආණ්ඩුව සන්තක ඉඩම් ආණ්ඩුවේ නියෝගවල ප්‍රකාරයට විෂි 1901 ක්වු දෙසැම්බර් මස 2 වෙනි දින ක්වු සඳු පස්වරු එකට බදු එ කම්මේරියේදී මෙහිදේසිකර විකුණනට යෙදෙනවා ඇත.

ලාභ දිසාවේ බදු එපලානේ ලබුකිද කොට්ඨාසයේ පිහිටා තිබෙන ඉම්කැබෙලි 27ක්.

සිතියම 500. අසිනිකම කියන්නා—රජසන්තක.

කො.	ගම.	ඉඩමේ නම.	අන්දම.	මහත. අ. රු. ප.
1752	ලබුකිද දඹවිනිය පලාත හිත්			
	කාරන්ගොල්ල	හපුගහඇල්ල ඇවැස්ද්දුම	පරන කුඹුර	0 2 7
1754	එම	බොක්කේ අරවේ පහන	පහන	0 3 11
1755	එම	බොක්කේ අරව	පරන කුඹුර	0 1 39
1631	මහපලාත හපුගල්ල	සිතියම 457. අසිනිකම කියන්නා—අගනකුඹුරේ දික්කපිටියේ අප්පුහාමි. කන්දේඅරවේ කුඹුර	කුඹුර	1 3 38
T 20	ලබුපලාත රදුකඳුරේවෙල	සිතියම 213. අසිනිකම කියන්නා—රදුකඳුරේවෙල හිත්අප්පු. නිකනැන්දේරඹ	හේන	0 1 21
574	එම	අසිනිකම කියන්නා—රජසන්තක. නිකනැන්දේරඹ	පහන	0 2 10
381	මහපලාත මිබඩඇල්ලේගම	සිතියම 137. නැම්පිට්ටෙල	එම	1 0 37
465	මහපලාත හපුගල්ල	සිතියම 130. කිතුල්හත්තේ වත්ත	පරන කෝපිවත්ත	16 3 30
341	ගම්පහකෝරලේ යොමි පානේගම	සිතියම 120. මුල්ලේහේන	හේන සහ කැලේ	6 2 30

නො.	ගම.	ඉඩමේ නම.	අක්ෂර.	මහත.
210	උඩපලාන හැවකේකුඹුර	සිරිකම 80. මාරගහඇල්ල	පතන	1 2 36
211	එම	ගලුමැස්සාඇල්ල	රෝන	5 1 13
214	නිදන්ගොඩ	එම	පතන	2 2 22
165	සවිපලාන වැගෙදර	සිරිකම 63. ඉඹුල්ගහපතන	පතන සහ පිදුර සහිත කැලේ	3 0 20
224	උඩපලාන ලක්දේවෙල	සිරිකම 85. කොම්පොලොහෝම	පතන	2 0 22
241	උඩපලාන පාළුගම	සිරිකම 94. මහගලගොඩ	එම	0 3 35
242	එම	එම	එම	2 2 12
270	සවිපලාන ඇවිකාවෙල	සිරිකම 104. මසබොඩකුඹුර	කුඹුර	2 2 17
271	එම	එම	එම	2 0 19
1343	මැදපලාන පත්තලාවෙල	සිරිකම 121. කඵගලගාමා රෝන	රෝන	3 3 10
346	එම	සිරිකම 122. ඉඹිමන්කඩ	එම	1 2 21
400	දඹවිනිපලාන පුහුල්පොල	සිරිකම 145. මහනවෙල පාලුවත්ත	අක්ෂරවිච්චි කෝපි	1 3 34
Q 14	මහපලාන හපුනාලේ	සිරිකම 136. අසිරිකම කිසිතනා—බද්දේරල ගමරල. දඹුගල්ලපොත	අක්ෂරවිච්චි කෝපි	8 0 0
R 14	එම	අසිරිකම කිසිතනා—ලක්කුබොඩා. දඹුගල්ලපොත	එම	3 1 2
363	මැදපලාන ඉඩමේගම	සිරිකම 129. අසිරිකම කිසිතනා—රජසත්තන. කොබ්බේවුල රෝන	රෝන	2 0 0
176	උඩුකිඳු මැදපලාන කිරිවතා ගම	සිරිකම 66. ගල්අරව	කුඹුර	2 2 23
155	ගම්පහකෝරලේ පිටිකේ කුඹුර	සිරිකම 61. ගේවත්වත්තේ කුඹුර	කුඹුර	2 0 25
156	අක්කරකන් රූපියල් 10 ගාහේ විකිත්මා පටිපාටිපුරවෙල.	ඉඵත්තැන්නේ අරව	එම	1 0 8

මෙම ඉඩම් ගැණ වැරදුර කාරණා සම්බන්ධ කරුණු ලත්වනුයේ ගෙවතු, විකිත්මේ කොන්දේසි ගැණ ලාව දියාමේ ආණ්ඩුවේ එපත්තලානාත්තේගෙවතු දුකගත හැකිය.

ගරුකර ලකුමානත්වකන්දේගේ ආඥාව ලෙස,
ඩබ්ල්. ඩී. වෙලර්,
වැඩබලන මහසෙනෙකාරිය විමස.

No. 410, P. OF U.

Colonial Secretary's Office,
Colombo, October 22, 1901.

ON Tuesday, December 10, 1901, at 1 P.M., the Government Agent for the Province of Uva will put up for sale or settlement, at his office in the Kacheheri, the under-mentioned portions of Crown Land, on the terms authorized by Government.

Twenty-nine allotments of land situated in the Badulla District of the Province of Uva.

Preliminary plan 919. Applicant—Kanattegamage Karolis of Urumiya.

Claimant—Crown and Kanattegamage Karolis on a permit.

Lot.	Village.	Name of Land.	Description.	Extent. A. R. P.	Upset Price per Acre. Rs.
3202	Kotalawela in Bintenna korale of Bintenna	Urumiyawattekele	Forest	1 1 18	10
3203	Do.	Uraniyawatta	Chena	0 1 12	10
3205	Do.	do.	Chena, contains plantains, Indian corn, &c.	0 2 19	10
Preliminary plan 920. Applicant—Punawinne Tissahami Gamarala. Claimant—Crown. The applicant is in possession.					
3208	Punawinne in Aralupiti korale of Bintenna	Punawinekumbura	Paddy field	2 0 6	10
Preliminary plan 963. Applicant—Puwakgahagedara Kalu. Claimant—Crown.					
3305	Jasinghagama in Yatipalata korale of Udukinda	Peellagodapatana	Patana	3 3 35	10
Claimant—Bogabamullegedara Sobana.					
F 103 ^a	Jasinghagama in Yatipalata korale of Udukinda	Asweddumewatta	Garden	0 2 28	10
G 103 ^a	Do.	do.	do.	0 0 24	10
Preliminary plan 969. Applicant—Mr. J. W. de Silva of Badulla. Claimant—Crown.					
3328	Andawela in Bogoda korale of Yatikinda	Huriyamadapatana alias Nidanorukapallepatana	Patana	6 0 25	10

Lot.	Village.	Name of Land.	Description.	Extent. A. R. P.	Upset Price per Acre. Rs.
		Preliminary plan 976. Applicant—Mr. W. Stewart Taylor. Claimant—Marasingha-arachchige Davith Sinno.			
3337	Pallegama Millabedda in Passara korale of Yatikinda	Himbutulugahapatana <i>alias</i> Godelandepatana	Patana and scrub	1 1 35	10
		Claimant—Appuhami of Tolabowatta.			
3338	Pallegama Millabedda in Passara korale of Yatikinda	Himbutulugahapatana <i>alias</i> Godelandepatana	Patana	2 3 0	10
3339	Do.	do.	do.	2 1 4	10
		Preliminary plan 977. Applicant—W. Sinno Appu Baas. Claimant—Crown.			
3341	Metimbiya in Mahapalata of Udukinda	Kirimaduwattepatana	Patana	5 1 16	10
3342	Kahattewela in Mahapalata of Udukinda.	Metihakkahelapatana	do.	1 0 30	10
		Preliminary plan 979. Applicant—N. Ratneka Gamarala. Claimant—Crown.			
3343	Naranwattegama in Kandukara korale of Buttala	Pitiyearawa <i>alias</i> Pitiyegedara-arawa	Paddy field	0 2 38	10
		Preliminary plan 988. Applicant—Kapallwelagedara Ranmalhami of Galkotuwegama. Claimant—Kapallewelagedara Rammalhami is in possession at present.			
3362	Galkotuwegama in Gampaha korale of Udukinda	Kurunaidaellekumbura	Paddy field	0 1 12	10
		Preliminary plan 2,681.—For general sale. Claimant—Crown.			
8352	Madugastalawa in Oyapalata of Wiyaluwa	Kapuhena	Chena	4 2 1	10
8353	Do.	Narangahawatta	do.	0 2 10	10
8354	Do.	Pilewanapupitiywatta	do.	0 2 30	10
		Preliminary plan 3,370.—For sale or settlement. Claimant—Galaguwagedara Mahiaddeen Vidane.			
9368*	Karagastennegama in Dambawinipalata of Udukinda	Bogahapatana	Chena	1 1 18	10
		Claimant—Pussallawattegedara Katij Amma.			
9369*	Karagastennegama in Dambawinipalata of Udukinda	Bogahapatana	Abandoned garden	0 2 36	10
9370*	Do.	Kawdubogahapatana	Garden	1 0 34	10
		Claimant—Crown.			
9371	Karagastennegama in Dambawinipalata of Udukinda	Kawdubogahapatana	Patana	3 1 13	10
		Claimant—Kadewattegedara Ama Lebbe.			
9373	Karagastennegama in Dambawinipalata of Udukinda	Karagastennaulpota	Paddy field	1 2 38	10
		Claimant—Crown.			
9381	Karagastenna in Dambawinipalata of Udukinda	Auguduwakumbura	Abandoned paddy field	0 2 10	10
9382	Do.	Walarawa	Paddy field	0 3 27	20
		Preliminary plan 915. Applicant—Jayasingha Mudiyansele Appuhami. Claimant—Jayasinghagedara Punchirala.			
3151	Meda-oya in Pangaragammana of Bintenna	Kambarangasmullewatta	Native garden	5 2 35	10
		Applicant—Weebadde Appuhami of Meda-oya. Claimant—Jayasinghagedara Punchirala.			
3153	Meda-oya in Pangaragammana of Bintenna	Kambarangasmullehena	Chena	5 3 27	10
		Preliminary plan 971. Applicant—S. W. G. Banda, Arachchi of Beligalla. Claimant—Beligalle Banda Arachchi is in possession at present.			
3330	Siyambalawinna in Bintenna korale of Bintenna	Werapokunbeddahena	Paddy field	3 1 20	10
		Preliminary plan 911. Applicant—Charles Perera of Andawelayaya. Claimant—Crown.			
3143	Andawalayaya in Wellawaya korale of Wellawaya	Wattekele	Native garden	3 0 16	10

* These lands will be granted on certificates of no Crown claim to the claimants.

Further information regarding these lands may be obtained from the Surveyor-General, and regarding conditions of sale from the Government Agent, Province of Uva.

By His Excellency's command,
W. T. TAYLOR,
Acting Colonial Secretary.

No. 410, P. OF U.

එළි 1901 ක්වූ ඉක්කෝලු මස 22 වෙනි දින කොලඹ මහසෙකුතාරිස් උන්නාන්සේගේ කන්කෝරුවේදීය.

උළු දියාමේ ආණ්ඩුවේ ඒජන්ත උන්නාන්සේ විසින් මෙහි පහත සඳහන්වෙන ආණ්ඩුව සත්තක ඉඩම් ආණ්ඩුවේ නියෝගවල ප්‍රකාරයට එළි 1901 ක්වූ දෙසැම්බ්‍ර මස 10 වෙනි දින වූ අඟහරුවාදී පස්වරු 10 බදු එකවරින්දී බේරවන නොහොත් විකුණනට යෙදෙනවා ඇත.

උළු දියාමේ බදු එපලාගේ කොට්ඨාසයේ පිහිටාතිබෙන බිම්කැබලි 29.

සිතියම 919. ඉල්ලුන්කාරයා—උරුනියේ කනරියමගේ කරෝලිස්.

අයිතිකම කියන්නා—රජසත්තක සහ කනත්තේගමගේ කරෝලිස් අවසරපත්‍රයක් පිට උරුම කියනවා.

නො.	ගම	ඉඩමේ නම.	අන්දම.	මහන. අ. රු. ප.	අක්කර යක මිල. රු.
3202	බින්නාන්සේ බින්නාන්සේ	කන්කෝරලේ කොටලාවල	උරුනියේවත්තේ කැලේ කැලෑව	1 1 18	10
3203	එම	උරුනියේවත්ත	හේන	0 1 12	10
3205	එම	එම	කෙසෙල්, ඉරිඟු සහ වෙනත් පලතුරු ඇති හේන	0 2 19	10
3208	බින්නාන්සේ ඇරළු පිරිකෝරලේ පුනා විත්තේ	පුනාවිත්තේකුඹුර	කුඹුර	2 0 6	1
3305	උඩුකිඳු යටිපලාන කෝරලේ ජයසිංහගම	පිල්ලගොඩපතන	පතන	3 3 35	10
F 103*	එම	අයිතිකම කියන්නා—බෝගහමුල්ලේගෙදර සොබනා.	වත්ත	0 2 20	10
G 103*	එම	ඇස්වැද්දුමේවත්ත	එම	0 0 24	10
3328	යටිකිඳුබෝගොඩකෝරලේ ආදාවෙල	හුරියමඩපතන නොහොත් නිදන්මරු කපල්ලේ පතන	පතන	6 0 25	10
3337	යටිකිඳුපස්සරකෝරලේ මිල්ලබැද්දේ පල්ලේගම	හිඹුටුළුගහපතන නොහොත් ගොඩෙලන්දේ පතන	පතන සහ පදුරු සහිත බිම	1 1 35	10
3338	එම	එම	පතන	2 3 0	10
3339	එම	එම	එම	2 1 4	10
3341	උඩුකිඳුගපලාන මැරි පිබියේ	කිරිමඩුවත්තේපතන	පතන	5 1 16	10
3342	උඩුකිඳුගමහපලාන කහ අත්තේවෙල	මැරිහත්තේගෙලපතන	පතන	1 0 30	10
3343	බුත්තලකඳුකරකෝරලේ නාරන්වත්තේගම	පිරියේආරාව නොහොත් පිරියේගෙදරආරාව	කුඹුර	1 2 38	10
3362	උඩුකිඳුගමහපහකෝරලේ ගල්කොටුවේ ගම	කුරුනසිදුඇල්ලේකුඹුර	—	0 1 12	10

* මේ ඉඩම් නිරවුල් ඔප්පු පිට උරුමකරුගේදී දෙකලුබේ.

නො.	ගම.	ඉඩමේ නම.	අන්දම.	අක්කර		අක්කර
				මහන.	සක මිල.	
අ.	රු.	ප.	රු.			රු.
		සිතියම 2,681. ඉල්ලුන්කාරයෙක් නැත. විකිනීමටය. අයිතිකම කියන්නා—රජසත්තක.				
8352	විඳවේමයපලාගේ					
	මඩුගස්තලාව	කපුසේන	සේන	4	2	1
8353	එම	නාරන්ගහවත්ත	එම	0	2	10
8354	එම	පීලිවනාපුපිසේවත්ත	එම	0	2	30
		සිතියම 3,370. විකිනීමට නොහොත් බේරීමට. ඉල්ලුන්කාරයෙක් ඇත්තේ නැත. අයිතිකම කියන්නා—ගලගාලාගෙදර මොසිසදීන් විදුහේ.				
9368*	උඩුකිඳදඹවිනිපලාන					
	කරගස්තැන්නේ	බෝගහපනන	සේන	1	1	18
	ගම	අයිතිකම කියන්නා—පුස්සැල්ලාවත්තේගෙදර කාරිප්පමිමා.				
9369*	උඩුකිඳදඹවිනිපලාන					
	කරගස්තැන්නේ	බෝගහපනන	අත්ඇරුනවත්ත	0	2	36
	ගම	කදුඩුබෝගහපනන	වත්ත	1	0	34
9370*	එම	අයිතිකම කියන්නා—රජසත්තක.				
		කවුඩුබෝගහපනන	පනන	3	1	13
9371	එම	අයිතිකම කියන්නා—කබේවත්තේගෙදර ආමාලෙබ්බේ.				
9373	උඩුකිඳදඹවිනිපලාන					
	කරගස්තැන්නේ	කරගස්තැන්නේ උල්පන	කුඹුර	1	2	38
	ගම	අයිතිකම කියන්නා—රජසත්තක.				
9381	එම	අන්ගෙඩුවාකුඹුර	අත්ඇරිමිව කුඹුර	0	2	10
9382	එම	එල්අඟව	කුඹුර	0	3	27
		සිතියම 915. ඉල්ලුන්කාරයා—ජයසිංහමුදියන්සේලාගේ අප්පුහාමි. අයිතිකම කියන්නා—ජයසිංහගෙදර පුංචිගල.				
3151	බිත්තැන්නේ ජන්ගර					
	ගමමනමැදමයේ	කම්බරන්ගස්මුල්ලේවත්ත	වත්ත	5	2	35
		ඉල්ලුන්කාරයා—මැදමයේ විරබැද්දේ අප්පුහාමි.				
3153	එම	කම්බරන්ගස්මුල්ලේසේන	සේන	5	3	27
		සිතියම 971. ඉල්ලුන්කාරයා—අ.ස්. ඩබ්ලිවු. ජී. බන්ඩා, බෙලිගල්ලේ ආරච්චිලි. අයිතිකම කියන්නා—බෙලිගල්ලේ බන්ඩා ආරච්චිලි දැනට බුක්කිවිදිනි.				
3330	බිත්තැන්නේ බිත්තැ					
	න්තකෝරලේ සිය	විරපොකුගේබැද්දේ				
	ඹලාවින්න	සේන	කුඹුර	3	1	20
		සිතියම 911. ඉල්ලුන්කාරයා—අඳුවෙල වාර්ලිස් පුරු. අයිතිකම කියන්නා—රජසත්තක.				
3143	වැල්ලවායේ වැල්ලවා					
	කෝරලේ අඳුවෙල	වත්තේකැලේ	වත්ත	3	0	16
	යාය					

* මේ ඉඩම් නිරවුල් ඔප්පු පිට උරුමක්කාරයින්ට දෙනු ලැබේ.
මේ ඉඩම් ගැන වැඩිදුර කාරණා සර්වේච්ඡර්ජනනල්ලන් නාන්සේනෙහිද, විකිනීමේ කොන්දේසි ගැන උඩ දිසාමේ ආණ්ඩුවේ ඒජන්තලන් නාන්සේනෙහිද දැනගත හැකිය.

ගරුතර උතුමානන්වහන්සේගේ ආඥාව ලෙස,
ඩබ්ලිවු. ජී. වේලර්,
වැඩබලන මහසෙනෙහිපාලිස් වම්හ.

No. 411, P. OF U. Colonial Secretary's Office, Colombo, October 23, 1901.

ON Tuesday, December 10, 1901, at 1 P.M., the Government Agent for the Province of Uva will put up for sale or settlement, at his office in the Badulla Kachcheri, the under-mentioned portions of Crown Land, on the terms authorized by Government.

Ten allotments of land situated in the Badulla District of the Province of Uva.
Preliminary plan 954. Applicant—Medakumburagedara Kiri Banda.
Village—Horatota in Gampaha korale of Udukinda.

Lot.	Name of Land.	Name of Claimant.	Description.	Extent.		Upset Price per Acre. Rs.
				A.	R. P.	
3278	Patanekumbura	Crown, leased to Medakumburagedara Kiri Banda	Paddy field	1	2	9
3279	Pelpolahena	do.	Chena	0	0	4
3280	Patanekumbura	do.	Paddy field	0	1	29

Lot.	Name of Land.	Name of Claimant.	Description.	Extent. A. R. P.	Upset Price per Acre. Rs.
Applicant—Meegaha-arawegedara Baba Sinno. Village—Horatota in Gampaha korale of Udukinda.					
3281	Widurupolaella	Crown and Medakumburagedara Kiri Banda	Paddy field	0 3 30	10
3282	Henarawa	Crown	do.	0 0 37	10
Preliminary plan 929. Applicant—Mr. C. C. Shepard of Dunbar estate. Village—Kottalbedda in Pattipola korale of Yatikinda.					
N 99	Kurunikotewatta alias Kurunikotawatta	Lavenna Abdul Cader and Sena Muna Mahamat Abdul Cader	Patana	1 1 0	10
O 99	Egodakumburawatta	Peri Mahammadu of Wiharagoda, Badulla	do.	2 2 34	10
P 99	Watteliyadda	Pena Ramasami Kangani of Yapamme	Paddy field, abandoned for about 15 years	0 2 0	10
Q 99	Gorokgahawatta and Kandegedarawatta	Proprietor of Levinton estate, Lunugala	Old garden	1 0 36	10
Preliminary plan 930. Applicant—Mr. C. C. Shepard of Dunbar estate. Village—Yapamme Udagama in Pattipola korale of Yatikinda.					
3218	Kollanellugodapatana	Pena Ramasami of Yapamme	Flat mana land	10 0 12	10

Further information regarding these lands may be obtained from the Surveyor-General, and regarding conditions of sale from the Government Agent, Province of Uva.

By His Excellency's command,
W. T. TAYLOR,
Acting Colonial Secretary.

No. 411, P. OF U.

වමී 1901 ක්වූ මක්කෝමවු මස 23 වෙනි දින කොළඹ මහසෙක්කාරාජ්ජන්මානස්සේනේ කන්තෝරුවේදී.

ලංකා දිසාවේ ආණ්ඩුවේ ඒජන්තවරයාණන්ගේ විසින් ලේඛිත පනත යෙදවුවේ ආණ්ඩුව සන්තක ඉඩම් ආණ්ඩුවේ නියෝගවල ප්‍රකාරයට වමී 1901 ක්වූ දෙසැම්බර් මස 10 වෙනි දිනදවල් 1ට බදු එකවරින්දීම වෙන්දේසිකරනට යොහොත් නිරවුල් කරදෙනට යෙදෙනවා ඇත.

ලංකා දිසාවේ උඩුකිඳු සහ අවිකිඳු පලාත්වල පිහිටා තිබෙන බිම්කැබලි 10ක්.

සිතියම 954. ඉල්ලුම්කාරයා—මැදකුම්බරේගෙදර කිරිබන්ඩා.
ගම—උඩුකිඳු ගම්පහකෝරළේ හොරතොට ගමේ.
අයිතිකම කිසිත්තා. අන්දම.

නො.	ඉඩමේ නම.	ආණ්ඩුව සහ මැදකුම්බරේගෙදර කිරිබන්ඩා.	මහස.
			අ. රු. ප.
3278	පහතේකුඹුර	ආණ්ඩුව සහ මැදකුම්බරේගෙදර කිරිබන්ඩා	1 2 9
3279	පැල්පොලසේන	එම	0 0 4
3280	පහතේකුඹුර	එම	0 1 29
ඉල්ලුම්කාරයා—මහගඟුරේ බබාසිඤ්ඤෝ.			
3281	විදුරාපොලඇල්ල	ආණ්ඩුව සහ මැදකුම්බරේගෙදර කිරිබන්ඩා	0 3 30
3282	හික්ඟුර	ආණ්ඩුව එම	0 0 37
සිතියම 929. ඉල්ලුම්කාරයා—බන්ඩාර්වන්සේ සී. සී. පැරර්ඩ් මහත්මයා. ගම—අවිකිඳු කොට්ටල්බැද්දේ ගමේ.			
N 99	කුරුනිකොව්වන්ත හොහොත් කුරුනිකොව්වන්ත	ලාවන්තා අභිදුල්කාර් සහ සේනා මුහා මහමත් අභිදුල්කාර්	1 1 0
O 99	එහොඩකුම්බරේවන්ත	බදුල්ලේපිකාරයාඩ් පිරිමහම්මදු එම	2 2 34
P 99	වන්සේලියද්ද	අපමිමේ විතා රාමසාමි කන්තා නියා	0 2 0
Q 99	හොරුක්කහවන්ත සහ කන්දේගෙදරවන්ත	අමත්වන්වන්සේ අයිතිකාරයා පරණ වන්ත	1 0 36
සිතියම 930. ඉල්ලුම්කාරයා—සී. සී. පැරර්ඩ් මහත්මයා. ගම—අවිකිඳු පරිප්පොලකෝරළේ අපමිමේ ගමේ.			
3218	කොල්ලන්ඇල්ලවොඩේ පහත	අපමිමේ පිතා රාමසාමි කන්තා නියා හතුහත් මායාවලින් ගැවසුන ඉඩම	10 0 12

මෙම ඉඩම් ගැණ මැඩිදුර තොරතුරු සර්වේයර්පනරාජ්ජන්මානස්සේනේද, ඒකිනිමේ කොන්දේසි ගැණ ලංකා දිසාවේ ආණ්ඩුවේ ඒජන්තවරයාණන්ගේගෙන්ද දැනගනට පිළිවන.

ගරාගර උතුමානවහන්සේගේ ආඥාවලෙස,
බහල්ලු. ටී. චේලර්,
මැඩබලන මහසෙක්කාරාජ් මමියා.

No. 412, P. OF U.

Colonial Secretary's Office,
Colombo, October 23, 1901.

ON Tuesday, December 17, 1901, at 1 P.M., the Government Agent for the Province of Uva will put up to auction, at his office in the Badulla Kachcheri, the under-mentioned portions of Crown Land, on the terms authorized by Government.

Nine allotments of land situated in the Badulla District of the Province of Uva.

Preliminary plan 959. Applicant—Dissanayaka Mudiyansele Banda.

Village—Egodagama in Mahapalata korale of Udukinda.

Lot.	Name of Land.	Name of Claimant.	Description.	Extent.		Upset Price per Acre.
				A.	R. P.	
3294	Kudugalgodapatana	Crown	Patana	3	3 17	10

Preliminary plan 915. Applicant—Jayasingha Mudiyansele Appuhami and Weebadda Appuhami.

Village—Meda-oya in Pangaragammanna of Bintenna.

3151	Kambarangahamullawatta	Crown	Native garden	5	2 35	10
3152	Do.	do.	do.	1	0 13	10
3153	Kambarangahamullahena	do.	Chena	5	3 27	10
3154	Do.	do.	do.	0	3 3	10

Preliminary plan 971. Applicant—S. W. G. Banda, Beligala Arachchi.

Village—Siyambalawinna in Bintenna korale.

3330	Weerapokunebeddehena	Crown	Chena	3	1 20	10
------	----------------------	-------	-------	---	------	----

Preliminary plan 911. Applicant—Charles Perera of Andawelayaya,

Village—Andawelayaya in Wellawaya korale of Wellawaya.

3143	Wattekele	Crown	Native garden	3	0 16	10
------	-----------	-------	---------------	---	------	----

Preliminary plan 3,128.—For sale or settlement.

To be allowed to occupants at half-improved value, or sold if payment is not made.

Village—Muppene in Buttala Wedirata korale.

H 449	Egodawatta	Crown and Omaris Bass	Chena or thorny jungle	2	3 4	60
I 449	Do.	Crown and M. K. M. R. Abdul Cader	do.	2	3 20	60

Further information regarding these lands may be obtained from the Surveyor-General, and regarding conditions of sale from the Government Agent, Province of Uva.

By His Excellency's command,

W. T. TAYLOR,
Acting Colonial Secretary.

No. 412, P. OF U.

විෂි 1901 ක්වූ ඔක්තෝබර් මස 23 වෙනි දින කොළඹ මහසෙනෙවිගේ උත්තරාච්ඡන්දනායකයන්ගේ කන්තෝරුවේදී.

ලැව් දිසාමේ ආණ්ඩුවේ ඒජන්තාධිපතිවරයාගේ විසින් මෙහි පහත සඳහන්වන ආණ්ඩුව සන්තක ඉඩම් ආණ්ඩුවේ සියලුම ප්‍රකාරයට විෂි 1901 ක්වූ දෙසැම්බර් මස 17 වෙනි දිනවූ අහසරුවාද, 1ට බදුල්ලේ කච්චේරියේදී වෙන් දේශිකර වකුණන්ට යෙදෙනවා ඇත.

ලැව් දිසාමේ බදු ප්‍රදාන කොට්ඨාසයේ පිහිටා තිබෙන බිම්කැබලි 9ක්.

සිතියම 959. ඉල්ලුම්කාරයා—දිසානායකමුදියන්ගේලාගේ බන්ඩා.

කො.	ගම.	ඉඩමේ නම.	අන්දම.	මහත. අ. රු. ප.	අක්කර හත මිල. රු.
5294	එගොඩගම මහපලානකෝරලේ උඩුකිද	කුඩුගල්ලොඩපහන	පහන	3 3 17	10
සිතියම 915. ඉල්ලුම්කාරයා—ජයසිංහමුදියන්ගේලාගේ අප්පුහාමි සහ විබද්දේ අප්පුහාමි.					
3151	මැදුමග, පහරගම මහනික්කන්තේ	කාමරංගහමුල්ලේවත්ත	වත්ත	5 2 35	10
3152	එම	එම	එම	1 0 13	10
3153	එම	කාමරංගහමුල්ලේ ගේන	ගේන	5 3 27	10
3154	එම	එම	එම	0 3 3	10
සිතියම 971. ඉල්ලුම්කාරයා—ඇස්. ඩබ්ලිව්. ජී. බන්ඩා, බැලිගල්ලේ ආරච්චි.					
3330	සියම්ප්‍රාවන්තේ බන්ඩාන කෝරලේ	විරපොකුණේ බැද්දේ ගේන	ගේන	3 1 20	10
සිතියම 911. ඉල්ලුම්කාරයා—ආන්ද්‍රවලයාගේ වාර්ලස් පෙරු.					
3143	අඤ්චෙලයාගේ වැල්ලොවකෝරලේ	වත්තේකැලේ	වත්ත	3 0 16	10
සිතියම 3,128. ඉල්ලුම්කාරයා—විකිනිමට නොහොත් බෙරදිමට.					
අයිතිකම් කිසිවක් ඉඩම් වටිනාකම නොගෙවීමෙන් වෙන්දේසියේ විකුණනු ලැබේ.					
H 449	මුළුපහේකුඳු ප්‍රදේශයේ වැදිරටකෝරලේ	එගොඩවත්ත	ගේන නොහොත්	2 3 4	60
I 449	එම	එම	කවුසහිත කැලේ එම	2 3 20	60

මේ ඉඩම් ගැන වැඩිදුර කාරණා සර්වේශ්වර්පනර්ථකාරීවනුයෙද, විකිනිමේ කොන්දේසි ගැන ලැව් ප්‍රදාන ආණ්ඩුවේ ඒජන්තාධිපතිවරයාගේ ද දැනගත හැකිය.

ගරුකර උතුමානන්වන සේගේ ආඥාවලෙස,
ඩබ්ලිව්. ජී. වේලර්,
වැඩබලන මහසෙනෙවිගේ චම්ක.
C 13*

No. 413, P. OF U.

Colonial Secretary's Office,
Colombo, October 24, 1901.

ON Tuesday, December 17, 1901, at 1 o'clock P.M., the Government Agent for the Province of Uva will put up to auction, at his office in the Kachcheri, the under-mentioned portions of Crown Land, on the terms authorized by Government.

Five allotments of land situated in the Wellassa division of the Badulla District of the Province of Uva.
Preliminary plan 31. Village—Karagahawela in Wegam pattu of Wellassa.

Lot.	Name of Land.	Name of Claimant.	Description.	Extent.			Upset Price per Acre. Rs.
				A.	R.	P.	
S 3	Kalugalakele	Crown	Forest, some portions rocky and patana	212	0	0	10
J 3	Galapitiyabedda	do.	All forest with some patana near the ridge	61	0	0	20
U 3	Galapitiyahena	do.	Old chena said to have been cultivated several years ago	4	0	36	20
V 3	Do.	do.	do.	1	0	20	20
Y 3	Galapitiyabedda	do.	All fine forest with a bit of patana near the ridge	81	1	0	10

N.B.—These lands lie to the north of Dehigala estate, which they adjoin and lie to the west of the 36th mile on the Badulla-Batticaloa road, about 5 miles off.

Further information regarding these lands may be obtained from the Surveyor-General, and regarding conditions of sale from the Government Agent, Province of Uva.

By His Excellency's command,
W. T. TAYLOR,
Acting Colonial Secretary.

No. 413, P. OF U.

විෂි 1901 ක්වූ ඔක්තෝබර් මස 24 වෙනි දින කොළඹ මහසෙනෙවිවරයාගේ කන්තෝරුවේදී.

ලංකාවේ ආණ්ඩුවේ ඒජන්තවරයාගේ විසින් මෙහි පහත සඳහන්වන ආණ්ඩුව සත්කම ඉඩම් ආණ්ඩුවේ නියෝගවල ප්‍රකාරයට විෂි 1901 ක්වූ දෙසැම්බර් මස 17 වෙනි දිනවූ අභ්‍යන්තරවලට බදුම් කම්මරුවේදී වෙන්දේසි කර විකුණනු ලබන භූමි ප්‍රදානය වෙලාවේදී ප්‍රකාරයට සඳහන්ව ඇත.

ලංකාවේ බදුම් ප්‍රදානය වෙලාවේදී කොට්ඨාසයේ පිහිටා තිබෙන භූමි ප්‍රදානය වෙලාවේදී.

කො.	ගම.	ඉඩමේ නම.	අන්දම.	මහත.			අකකර යක මිල. රු.
				අ.	රු.	ප.	
S 3	වෙල්ලුස්සේ වැගම්පත්තුවේ කරගහවෙල	කඵගලකැලේ ගලපිටියේ බැද්ද	කැලෑව, සමහර කැන් ගල් සහිත සහ පහතය	212	0	0	10
J 3	එම	ගලපිටියේ බැද්ද	සම්පූර්ණ කැලේ, මුදුන අසල පහතය	61	0	0	20
U 3	එම	ගලපිටියේ හේන	කොබෝකලකට ඉස්සර වැඩ කරනලද හේන	4	0	36	20
V 3	එම	එම	එම	1	0	20	20
Y 3	එම	ගලපිටියේ බැද්ද	මුදුනේ පහත්පොඬුවක් සහිත හොඳකැලෑව	81	1	0	10

මේ ඉඩම් දෙසැම්බර් මස 17 වන දිනට සාම රට ප්‍රකාරයට පිහිටා තිබේ. තවද බදුම් මඩකලපු පාරෙන් බස්නාහිරට පැහැනීම 5 දඹවා පිහිටා තිබේ.

මෙම ඉඩම් ගැණ වැඩිදුර කාරණා සර්වේශ්වරයාගේදී විකිණීමේ කොන්දේසි ගැණ ලංකාවේ ආණ්ඩුවේ ඒජන්තවරයාගේදී දැනගත හැකිය.

ගරුකර උතුමානවහන්සේගේ ආඥාවලට,
ඩබ්ල්යු. පී. මේලර්,
වැඩබලන මහසෙනෙවිවරයා විමස.

No. 414, P. OF U.

Colonial Secretary's Office,
Colombo, October 28, 1901.

ON Monday, December 9, 1901, at 1 P.M., the Government Agent for the Province of Uva will put up to auction, at his office in the Kachcheri, the under-mentioned portions of Crown Land, on the terms authorized by Government.

Forty allotments of land situated in the Badulla District of the Province of Uva.

Preliminary plan 829.—For sale or settlement.
Claimant—Crown.

Lot.	Village.	Name of Land.	Description.	Extent.		
				A.	R.	P.
2906	Alupota in Medagam pattu of Wellassa	Hulanpolapatana	Chena and jungle	1	0	38
2907	Do.	Sohonpolawatta	Jak and garden produce	0	3	20
2908	Do.	Aralugahapatana	Small gain, arecanut, &c.	0	1	4
2909	Do.	do.	Plantain and scrub	0	0	13

Preliminary plan 833.—For sale or settlement.
Claimant—Crown.

2915	Bandarawattagama in Gam-paha korale of Udukinda	Karandakumbura	Paddy field	0	0	14
------	-------------------------------------------------	----------------	-------------	---	---	----

Lot.	Village.	Name of Land.	Description.	Extent.		
				A.	R.	P.
		Preliminary plan 838. Applicant—B. M. Kiriwante of Egodawatta. Claimant—Crown.				
2930	Liyadipitiya in Soronatota korale of Wiyaluwa	Udamukalana	Chena	1	1	16
		Preliminary plan 847. Applicant—Ellelande Garuwa Kattadiya. Claimant—Crown.				
2951	Palleellagama in Wiyaluwa korale of Wiyaluwa	Kukanewelahena	Paddy field	0	1	33
		Preliminary plan 848.—For sale or settlement. Claimant—Crown.				
2953	Mahawelagama in Dehiwinni- palata of Udukinda	Wandurugommena	Patana	9	3	19
		Preliminary plan 851. Applicant—Hewanellegedara Heen Appu. Claimant—Crown.				
2958	Yalkumbura in Wiyaluwa korale of Wiyaluwa	Kolongollehena	Chena	1	1	22
2959	Do.	Pamburukeliyahena	do.	0	2	19
		Preliminary plan 859. Applicant—Geo. Thomson. Claimant—Crown.				
2972	Pattiyakumbura in Kumbal- wala korale of Yatikinda	Huriyahenapatana	Patana	15	0	11
2974	Gotuwela in Kumbalwela korale of Yatikinda	Ittawalhenapatana	do.	42	1	33
2977	Do.	Kanenyanganapatana, Kaba- regegodapatana, Millagaha- henapatana	do.	42	0	19
C 93	Do.	Delgahahena	Chena	2	3	24
		Preliminary plan 866. Applicant—Henneka Mudige Siyatu Gamarala. Claimant—Crown.				
3005	Migolle in Kumbalwela of Yatikinda	Pallepinnalande	Abandoned paddy	3	0	22
		Preliminary plan 870. Applicant—Mullegama Mutu Bandara Basnaika Nilame. Claimant—Crown.				
3010	Digallegama in Bogoda korale of Yatikinda	Kandagollepatanahena	Chena	1	0	33
3011	Do.	do.	do.	0	1	20
		Preliminary plan 872.—For sale or settlement. Claimant—Mustan Tamby.				
N 93	Dikwella in Bogoda korale of Yatikinda	Ambagahawakehena	Jungle	4	1	23
3014	Do.	Kekunagahalandewatta	Chena	0	3	15
3015	Do.	do.	do.	1	1	6
		Preliminary plan 874. Applicant—Lankatilleka Kiriwante Gamarala. Claimant—Crown.				
3018	Dikwella in Bogoda korale of Yatikinda	Kirawana Habissepataana	Chena	0	0	12
3019	Do.	Aralugahawahena	do.	0	2	15
		Preliminary plan 876.—For sale or settlement. Claimant—Crown.				
3028	Illukepudana in Wegam pattn of Wellessa	Diggalrena	Open land	0	1	11
3030	Do.	Walkapuawawa	Jungle	0	2	5
3032	Do.	do.	do.	0	2	25
		Preliminary plan 880.—For sale or settlement. Claimant—Crown.				
3061	Galanda in Wiyaluwa korale of Wiyaluwa	Moragollearawepataana	Patana	0	0	27
		Preliminary plan 884.—For sale or settlement. Claimant—Crown.				
3067	Indalgashena in Mahapalata korale of Udukinda	Batawalapatana	Patana	0	0	15
3068	Do.	do.	do.	0	0	18
3069	Do.	do.	do.	0	0	18
3070	Do.	do.	do.	0	0	22
3071	Do.	do.	do.	0	0	24
3072	Do.	do.	do.	0	0	18
		Preliminary plan 901.—For sale or settlement. Claimant—Crown.				
3126	Illukegama in Bogoda of Yatikinda	Alibistennepatana	Patana	7	1	6
3127	Do.	Weralagodapatana	do.	1	1	11
		Preliminary plan 907. Applicant—Viharagoda Pansala Ratnapala Unnanse. Claimant—Crown.				
3137	Kotalawa in Bintenna korale of Bintenna	Gala-atulekele	Chena	7	0	22

Lot.	Village.	Name of Land.	Description.	Extent. A. R. P.
Preliminary plan 912. Applicant—Galhenage Sarnelis Appu. Claimant—Crown.				
3146	Horabora in Bintenna korale	Kapurugasmulla	Forest	1 3 2
3147	of Bintenna Do.	do.	do.	23 1 2
Preliminary plan 983.—For sale or settlement. Claimant—Deenkader Mara Saibo.				
3349	Gurutalawa in Dambawinna-palata of Udukinda	Kurundugolla	Threshing-floor	0 0 18
3350	Gurutalawa	do.	Paddy field	0 0 13
3351	Do.	do.	Chena	1 2 16

Upset price,—Rs. 100 for lots 3067, 3068, 3069, 3070, 3071, and 3072 ; Rs. 10 per acre for the rest.

Further information regarding these lands may be obtained from the Surveyor-General, and regarding conditions of sale from the Government Agent of the Province of Uva.

By His Excellency's command,
W. T. TAYLOR,
Acting Colonial Secretary.

No. 414, P. OF U.

වම් 1901 කවු ඔක්තෝබ්‍ර මස 28 වෙනි දින කොළඹ
මහසෙනෙවිතුමාගේ උන්වහන්සේගේ කන්තෝරුවේදීය.

ඉහත දිනට අත්පත්වී ඒවන්තලන්තාන්සේ විසින් මෙහි පහත සඳහන්වෙන අත්පත්ව සහතික ඉඩම් අත්පත්වී නියෝගවල ප්‍රකාරයට වම් 1901 කවු දෙසැම්බ්‍ර මස 9 වෙනි දිනට සඳුදා දවල් 1 ව බදු කවිවෙරිදේදී වෙන්දේසිකර විකුණනුට යෙදෙනවා ඇත.

ඉව දිනට පිහිටාතිබෙන බිම්කැබලි 40.

සිතියම 829. විකිනීමට නොහොත් බේරීමට. අසිතිකම කියන්නා—රජසන්නක.

නො.	ගම.	ඉඩමේ නම.	අන්දම.	අ. රු. ප.
2906	වෙල්ලස්සේ මැදගම්පත්තු වේ අළුපත	හුලන්පොල පහන	හේන සහ කැලේ	1 0 38
2907	එම	සොහොන්පල වත්ත	කොස් සහ පලතුරු	0 3 20
2908	එම	අරඵගහ පහන	කුරහන් සහ පුවක්	0 1 4
2909	එම	එම	කෙසෙල් සහ කැලෑ	0 0 13

සිතියම 833. විකිනීමට නොහොත් බේරීමට.

2915	උඩුකිඳු ගම්පහකෝරලේ බන්ඩාරවත්තේ ගම	කරදකුඹුර	කුඹුර	0 0 14
------	--------------------------------------	----------	-------	--------

සිතියම 838. ඉල්ලීමකාරයා—එගොඩවත්තේ බී. ඇම. කිරිවත්තේ.

2930	විසඵවේ සොරනාගොට කෝරලේ ලියදිපිටිය	උඩුමුකලාන	හේන	1 1 16
------	-------------------------------------	-----------	-----	--------

සිතියම 547. ඉල්ලීමකාරයා—ඇල්ලේලන්දේ ගරුවා කට්ටාඩියා.

2951	විසඵවේ විසඵව කෝරලේ පල්ලේ ඇල්ලේගම	කුකනේවෙලහේන	කුඹුර	0 1 33
------	-------------------------------------	-------------	-------	--------

සිතියම 848. විකිනීමට නොහොත් බේරීමට.

2953	උඩුකිඳු දෙහිවිති පලාන මහවෙල ගම	වදුරුගොමමන	පහන	9 3 19
------	-----------------------------------	------------	-----	--------

සිතියම 851. ඉල්ලීමකාරයා—හැවැන්ඇල්ලේගෙදර හින්අප්පු.

2958	විසඵවේ විසඵවකෝරලේ යල්කුඹුරේ	කොලොන්ගොල්ලේ	හේන	1 1 22
------	--------------------------------	--------------	-----	--------

2959	එම	පමුරුකුලියේ හේන	එම	0 2 19
------	----	-----------------	----	--------

සිතියම 859. ඉල්ලීමකාරයා—ජෝර්ජ් තොම්සන්.

2972	යටිකිඳු කුඹුල්වෙලකෝර ලේ පට්ටියේ කුඹුර	සුද්දහහහේනේ පහන	පහන	15 0 1
------	------------------------------------------	-----------------	-----	--------

2974	උඩුකිඳු කුඹුල්වෙල කෝර ලේ ගොඩුවෙල	ඉත්තාවැල්ලේහේනේ පහන	එම	42 1 33
------	-------------------------------------	---------------------	----	---------

2977	එම	කනෙන්සන්ගහ පහන, කඹුරගේ ගොඩ පහ න, මිල්ලගහ හේනේ	එම	42 1 19
------	----	-----------------------------------------------------	----	---------

C 93	එම	දෙල්ගහහේන	එම	2 3 24
------	----	-----------	----	--------

සිතියම 866. ඉල්ලීමකාරයා—හැන්තැකුදිගේ සියාතු ගමරල.

3005	යටිකිඳු කුඹුල්වෙල මිගො ල්ලේ	පල්ලේපිත්තලන්ද	අත්ඇරුන කුඹුර	3 0 22
------	--------------------------------	----------------	---------------	--------

නො.	ගම.	ඉඩමේ නම.	අන්දම.	මහත. අ. රු. ප.
සිතියම 870. ඉල්ලුම්කාරයා—මුල්ලේගම මුතුබන්ඩා බස්නායක තීලමේ.				
3010	යටිකිඳ බෝගොඩකෝරලේ දිගල්ලේගම එම	කැදගොල්ලේපතන හේන එම	හේන එම	1 0 38 0 1 20
සිතියම 872. විකිනීමට නොහොත් බේරීමට. අසිතිකම කියන්නා—මුස්ටන්තමි.				
N 93	යටිකිඳ බෝගොඩකෝරලේ දික්වැල්ල	අඹගහවකහේන	කැලේ	4 1 28
අසිතිකම කියන්නා—රජසන්නක.				
3014	එම	කැකුනගහලුන්දවන්න	හේන එම	0 3 15 1 1 6
3015	එම	එම	එම	
සිතියම 874. ඉල්ලුම්කාරයා—ලංකාතීලක කිරිවත්තේ ගමරල.				
3018	යටිකිඳ බෝගොඩකෝරලේ දික්වැල්ලේ එම	කිරිවනාහඬිස්සපතන අරඑගහවේහේන	හේන එම	0 0 12 0 2 15
3019	එම	එම	එම	
සිතියම 876. විකිනීමට නොහොත් බේරීමට.				
3028	වෙල්ලස්සේ වැගමපත්තුචේ ඉලුක්කැපුදෙන එම	දිග්ගල්ලෙන වල්කැපුවාච එම	ගස්කිනි නැති බිම කැලේ එම	0 1 11 0 2 5 0 2 25
3030	එම	එම	එම	
3032	එම	එම	එම	
සිතියම 880.				
3061	වියළුවේ වියළුවකෝරලේ ගලඋඩ	මොරගොල්ලේඅරචේ පතන	පතන	0 0 27
සිතියම 884.				
3067	උඩුකිඳ මහපලාහකෝරලේ ඉදලගහහේන එම	බටවලපතන එම	එම	0 0 15 0 0 18
3068	එම	එම	එම	
3069	එම	එම	එම	0 0 18
3070	එම	එම	එම	0 0 22
3071	එම	එම	එම	0 0 24
3072	එම	එම	එම	0 0 18
සිතියම 901.				
3126	යටිකිඳ බෝගොඩකෝරලේ ඉළුකේගම එම	අලිබිස්තැන්නේපතන වැරැල්ලගොඩපතන	එම එම	7 1 6 1 1 11
3127	එම	එම	එම	
සිතියම 907. විහාරගොඩපත්සලේ රත්නපොලලත්තාත්සේ.				
3137	බිත්තැන්නේ බිත්තැන්න කෝරලේ කොටගලාව	ගලඅතුලේකැලේ	හේන	7 0 22
සිතියම 912. ඉල්ලුම්කාරයා—ගල්හේනගේ සර්වේලිස්අපසු.				
3146	බිත්තැන්නේ බිත්තැන්න කෝරලේ හොරබොර	කපුරුගස්මුල්ල එම	කැලේ එම	1 3 2 23 1 2
3147	එම	එම	එම	
සිතියම 983. විකිනීමට නොහොත් බේරීමට. අසිතිකම කියන්නා—දිග් කාදර් මිරසසිඬු.				
3349	උඩුකිඳ දඹවිනිපලාගේ ගුරු තලාව	කුරුදුගොල්ල	කමත	0 0 18
අසිතිකම කියන්නා—රජසන්නක.				
3350	ගුරුතලාව	කුරුදුගොල්ල එම	කුඹුර හේන	0 0 13 1 2 16
3351	එම	එම	එම	

නො. 3067, 3068, 3069, 3070, 3071, සහ 3072 අක්කරයක් රූපියල් 100යේ සිටද, ඉතිරි ඉඩම් රූපියල් 10යේ සිටද විකුණනවා ඇත.

මේ ඉඩම් ගැණ වැඩිදුර කාරණා සර්වේයර්ජනරල්ලත්තාත්සේගෙන්ද, විකිනීමේ කොන්දේසි ගැන ලාව දිසාචේ ආණ්ඩුවේ ඒජන්තලත්තාත්සේගෙන්ද දැනගත හැකිය.

ගරුකර උතුමානත්වගත්සේගේ ආඥාවලෙස,
 බඩල්ලු. ටී. චේලර්,
 වැඩබලන මහසෙත්තාර්ස් වමිහ.

LAND SALES IN THE PROVINCE OF SABARAGAMUWA.

No. 379, P. OF S.

Colonial Secretary's Office,
Colombo, October 22, 1901.

ON Friday, December 20, 1901, at 1 o'clock P.M., the Assistant Government Agent for the Kegalla District will put up for sale or settlement, at his office in Kegalla, the under-mentioned portions of Crown Land, on the terms authorized by Government.

Twenty-three allotments of land situated in Paranakuru korale, Galboda and Kingoda korales, and Beligal korale of the Kegalla District of the Province of Sabaragamuwa.

Lot.	Name of Land.	Name of Applicant.	Description.	Extent. A. R. P.	Upset Price
					per Acre. Rs.
Preliminary plan 929. Village—Moradana.					
2612	Bunvala <i>alias</i> Ankanagodamukalana	W. P. Fernando	Forest (for sale)	3 0 24	30
2613	Do.	do.	do.	0 1 12	30
Preliminary plan 924. Village—Halmessa.					
2606	Kaludiyawalahena	—	Forest (for sale)	0 2 14	20
Preliminary plan 934. Village—Iddawala.					
2621	Habaralagala <i>alias</i> Bulugamaneyaya-	Mr. L. Stuart	Chena (for sale)	0 1 38	30
2622	deniya	do.	Forest (for sale)	3 1 28	30
Preliminary plan 770. Village—Kotagama.					
2212	Ettarigalpottihena	R. M. Dingiri- banda, Arachchi	Forest (for sale)	3 0 35	35
Preliminary plan 949. Village—Wegantale.					
2694	Liyangastennehena	—	Forest (for sale)	0 1 34	25
2695	Pinghena	—	do.	1 2 18	25
Preliminary plan 947. Village—Kondenya.					
2689	Udadeniya <i>alias</i> Liyangahamula-	E. M. Ukku Banda	Forest (for sale)	2 0 6	30
	henamukalana	do.	do.	10 3 13	85
2690	Gorakagahamulahena	do.	do.	5 0 35	15
2692	Galandehena	do.	do.		
Preliminary plan 4,398. Village—Puwakdeniya.					
9893	Kirindenyahena	—	Forest (for sale)	0 2 19	50
Preliminary plan 496. Village—Kolangalla.					
1267	Galoruwehena	—	Forest (for sale)	3 0 10	45
Preliminary plan 498. Village—Kolangalla.					
1276	Paragahamulatennehena	—	Forest (for sale)	3 1 19	65
Preliminary plan 462. Village—Kiriwandeniya.					
1181	Weligallahena	—	Forest (for sale)	1 3 24	35
Preliminary plan 967. Village—Asideniya.					
2726	Gonamademukalana	—	Tea (encroach- ment on Crown land. For sale or settlement).	1 2 30	100
2727	Do.	—	Forest (for sale)	0 2 3	40
Preliminary plan 964. Village—Illipangomuwa.					
2722	Kerekokumadehena	C. M. Mudiyanse	Forest (for sale)	2 1 8	15
Preliminary plan 746. Village—Ranwala.					
N 91	Imbulamulahena	—	Chena (for sale or settlement)	1 0 4	30
P 91	Karawagahamulahena	—	do.	2 2 30	30
Q 91	Yahaladeniyahena	—	Chena with two cocoanut trees (for sale or settlement)	7 2 37	30
R 91	Bogahamulahena <i>alias</i> Madawalagawa- hena	—	Chena with cocoa- nuts and plan- tain (for sale or settlement)	7 1 30	100
Preliminary plan 7,664. Village—Naranbedda.					
3779	Weralugollemukalana	—	Forest (for sale)	5 0 18	25

Further particulars respecting these lands may be obtained from the Surveyor-General, and respecting the conditions of sale from the Assistant Government Agent, Kegalla.

By His Excellency's command,

W. T. TAYLOR,
Acting Colonial Secretary.

No. 379, P. OF S.

විෂි 1901 ක්වූ ඔක්තෝබර් මස 22 වෙනි දින කොළඹ මහජනසභාවලින් පත්කරනු ලැබූ සේවකයන්ගේ කාර්යාල විස්තරය.

සබරගමුව දිසාවේ කැරලිය දිස්ත්‍රික්කයේ උපවිජයන්හි උත්තරාප්තයේ විසින් මෙහි පහත සඳහන්වන ආණ්ඩුව සන්තක ඉඩම් ආණ්ඩුවේ නියෝගවල ප්‍රකාරයට විෂි 1901 ක්වූ දෙසැම්බර් මස 20 වෙනි දිනවූ සිකුණදා දවල් 1ට කැරලියේ කවිවෙරියේදී වෙන්දේසිකර වකුනන්ට යෙදෙනවා ඇත.

සබරගමුව දිසාවේ කැරලිය දිස්ත්‍රික්කයේ පරණකුරුකෝරලේ ගල්බඩ කිනිගඩ දෙකෝරලේ සහ බෙලිගල්කෝරලේ පිහිටා තිබෙන බිම්කැබලි 23.

සිතියම 929. ගම-මොරදන.

නො.	ඉඩමේ නම.	ඉල්ලුම්කාරයා.	අන්දම.	මහත. අක්කර	අක්කර
				අ. රූ. ප.	රූ.
2612	බුන්දල නොහොත් අඩු කනාහොඩම්මුකලාන	බඩලිව පී. ප්‍රනාන්දු	මුකලාන (විකිනිම පිණිස)	3 0 24	30
2613	එම	එම	එම (එම)	0 1 12	30
2606	කළුදියවලසේන	සිතියම 924. ගම-හාල්මැස්ස.	මුකලාන (එම)	0 2 14	20
2621	හබරලගල නොහොත් බුළුගමමන යාපේදෙනිය	සිතියම 934. ගම-ඉද්දවල.			
2622	හබරලගල මුකලාන	ඇල්. ජවුචාර්ට් උත්තරාප්තයේ	(විකිනිම පිණිස)	0 1 38	30
2212	ඇට්ටේරියල්පොත් තේසේන	එම	මුකලාන (එම)	3 1 28	30
		ආර්. ඇම්. තිත්තිරිම නවා ආරම්භය	එම (එම)	3 0 35	35
සිතියම 949. ගම-වැගන්තලේ.					
2694	ලියන්ගස්තැන්නේ සේන	—	මුකලාන (එම)	0 1 34	25
2695	පින්සේන	—	එම (එම)	1 2 18	25
සිතියම 947. ගම-කෝන්දෙනිය.					
2689	උඩදෙනිය නොහොත් ලියන්ගහ මුල සේනේ මුකලාන	ඊ. ඇම්. උක්කුබන්ඩා	මුකලාන (එම)	2 0 6	30
2690	ගොරෙක්කහමුල සේන	එම	එම (එම)	10 3 13	85
2692	ගල් ඇන්දෙසේන	එම	එම (එම)	5 0 35	15
සිතියම 4,398. ගම-පුවක්දෙනිය.					
9893	කිරික්දෙනියේසේන	—	මුකලාන (එම)	0 2 19	50
සිතියම 496. ගම-කොලොන්ගල්ල.					
1267	ගල් මරුවේසේන	—	මුකලාන (එම)	3 0 10	45
සිතියම 498.					
1276	පරගහමුල නැත්තේ සේන	—	එම (එම)	3 1 19	65
සිතියම 462. ගම-කිරිවන්දෙනිය.					
1181	වැලිගල්ලේසේන	—	මුකලාන (එම)	1 3 24	35
සිතියම 967. ගම-ආසිදෙනිය.					
2726	ගෝනමඩේ මුකලාන	—	ගේ (රජසන්තක ඉඩ මෙන් අල්ලා වඩාගත් කොටස් විකිනිම නොහොත් බේරීම පිණිස)	1 2 30	100
2727	එම	—	මුකලාන (විකිනිම පිණිස)	0 2 3	40
සිතියම 964. ගම-ඉලිපත්ගොමුව.					
2722	කැරැකොකුමඩේ සේන	සී. ඇම්. මුදියන්සේ	මුකලාන (එම)	2 1 8	15
සිතියම 746. ගම-රණවල.					
N 91	ඉමුලමුලසේන	—	සේන (එම)	1 0 4	30
P 91	කරවුගහ මුලසේන	—	එම (එම)	2 2 30	30
Q 91	ගහලදෙනියේසේන	—	පොල්ගස් දෙකක් ඇති සේන (විකිනිම පිණිස)	7 2 37	30

දක්කර මහත. යන මිල. රු. 7 1 39 100

දක්කර මහත. යන මිල. රු. 5 0 18 25

සිතියම 7,664. ගම—තාරන්බැද්ද.

මෙම ඉඩම් ගැණ වැඩිදුර කාරණ සර්වේයර්ජනකල්පනාන්තරයෙන්ද විකිණීමේ කොන්දේසි ගැණ කැණල්ලේ උපද්වනලනාන්තරයෙන්ද දැනගන්ට පුළුවන.

ගරුතර උතුමානවතන්සේගේ ආඥාවලෙස,
ඩබ්ල්යු. ටී. ටේලර්,
වැඩබලන මහසෙක්කාරීස් වමිහ.

No. 380, P. OF S. Colonial Secretary's Office, Colombo, October 24, 1901.

ON Tuesday, December 17, 1901, at 1 P.M., the Government Agent for the Province of Sabaragamuwa will put up to auction, at his office in Ratnapura, the under-mentioned portions of Crown Land, on the terms authorized by Government.

Three allotments of land situated in the Meda korale of the Ratnapura District of the Province of Sabaragamuwa.

Preliminary plan 920. Village—Balangoda.

Lot.	Name of Land.	Name of Claimant.	Description.	Extent. A. R. P.	Upset Price per Acre. Rs.
2595	Ambagahawattehena	Crown	Chena	0 3 34	10
2596	Do.	do.	do.	0 0 10	10
2597	Galgodahena	do.	do.	0 1 38	10

Further information respecting these lands may be obtained from the Surveyor-General, and respecting the conditions of sale from the Government Agent, Province of Sabaragamuwa.

By His Excellency's command,
W. T. TAYLOR,
Acting Colonial Secretary.

No. 380, P. OF S. වම් 1901 ක්වූ ඔක්තෝබර් මස 24 වෙනි දින කොළඹ මහසෙක්කාරීස්ලනාන්තරයෙන් කන්තෝරුවේදී.

සබරගමු දිසාවේ ඒජන්තලනාන්තරයේ විසින් මෙහි පහත සඳහන්වන ආණ්ඩුව සත්කම ඉඩම් ආණ්ඩුවේ නිකුත්වනු ප්‍රකාරයට වම් 1901 ක්වූ දෙසැම්බර් මස 17 වෙනි දින වූ අකතරුවාද, පස්වරු 1 ට රත්නපුරේ කම්මරිජේ වෙත් දේශීකර විකුණන්ට යොදනවා ඇත.

සබරගමු දිසාවේ රත්නපුරේ පලාතේ මැදකෝරලේ පිහිටා තිබෙන ජම්කැබෙලි 3ක.

සිතියම 920. ගම—බලන්ගොඩ.

කො.	ඉඩමේ නම.	අයිතකම් කීසන්නා.	අන්දම.	මහත. යන මිල. රු. 7 1 39 100
2595	අඹගහවත්තේ ගේන	ආණ්ඩුව	ගේන	0 3 34 10
2596	එම	එම	එම	0 0 10 10
2597	ගල්ගොඩවත්ත	එම	එම	0 1 38 10

මෙම ඉඩම් සම්බන්ධ වැඩිදුර කාරණ මිනිස්පොරු දෙපාර්තමේන්තුවේ ප්‍රධානතුමාගෙන්ද, විකිණීමේ කොන්දේසි සම්බන්ධ කාරණ සපරගමු පලාතේ මහජනකලනාන්තරයෙන්ද දැනගන්ට පුළුවන.

ගරුතර උතුමානවතන්සේගේ ආඥාවලෙස,
ඩබ්ල්යු. ටී. ටේලර්,
වැඩබලන මහසෙක්කාරීස් වමිහ.

No. 381, P. OF S. Colonial Secretary's Office, Colombo, October 24, 1901.

ON Friday, December 13, 1901, at 1 P.M., the Government Agent for the Province of Sabaragamuwa will put up to auction, at his office in Ratnapura, the under-mentioned portions of Crown Land, on the terms authorized by Government.

Seven allotments of land situated in the Ratnapura District of the Province of Sabaragamuwa.

Preliminary plan 955. Village—Karandana in Kuruwiti korale.

Lot.	Name of Land.	Name of Claimant.	Description.	Extent. A. R. P.	Upset Price per Acre. Rs.
2707	Kinagahawilwanata	Crown	Mukalana	3 1 28	30

Preliminary plan 153. Village—Kolombogama in Nawadun korale.

E. 19	Watawaladeniya	do.	Deniya	2 2 5	10
-------	----------------	-----	--------	-------	----

Lot.	Name of Land.	Name of Claimant.	Description.	Extent. A. R. P.	Upset Price
					per Acre. Rs.
	Preliminary plan 4,485. Village—Rakwana in Atakalan korale.				
Q 2	Diganehena	J. Martin	Tea estate	27 0 28	150
R 2	Kohilawagawamegodakele	do.	Tea and house	17 2 5	200
S 2	Kopiawatta	Heirs of Liva, conductor	Cocoanut garden	1 0 5	200
S 2½	Migaswatta	Kuna Ahamadu	Garden	8 2 11	150
S 2¾	Medagodellawatta	J. Martin	Tea estate	7 2 6	150

Further information respecting these lands may be obtained from the Surveyor-General, and respecting the conditions of sale from the Government Agent, Province of Sabaragamuwa.

By His Excellency's command,

W. T. TAYLOR,
Acting Colonial Secretary.

No. 381, P. OF S.

වම් 1901 ක්වු මක්කෝමිටු මස 24 වෙනි දින කොළඹ

මහසෙනෙකාරීජයන්තරයේ කන්කෝරුවේදීය.

මෙම ඉඩම් සම්බන්ධ වැඩිදුර කාරණ මිණිවිට්ටු දෙපාර්තමේන්තුවේ ප්‍රධානතුමාගෙන්ද, විනිනිමේ කොන්දේසි සම්බන්ධ කාරණ සපරගමු පලාතේ මහජනනිකරයන්තරයේද දැනගන්ව පුළුවන.

සපරගමු දිසාවේ රත්නපුර පලාතේ පිහිටාතිබෙන හිමිකැබෙලි 7ක්.

සිනියම 955. ගම—කරදන. කුරුවිටිකෝරලේ.

කො:	ඉඩමේ නම.	අයිතිකම් කියන්නා.	අන්දම.	ඉක්කර මහ. සක මිල.	අක්කර සක මිල.
2707	කිනගහවිලවනාන	අණුව	මුකලාන	3 1 28	30
E 19	වවලදෙහින	සිනියම 153. ගම—කොලොම්බුගම.	තවදුක්කෝරලේ.	2 2 5	10
Q 2	දිගන්තේන	සිනියම 4,485. ගම—රත්නවන.	අටකලුක්කෝරලේ.	27 0 28	150
R 2	කොතිලවනාවේ මෙගොඩ	ජේ. මාවින	තේ වත්ත	17 2 5	200
S 2	කැල්ල	එම	තේ වත්ත සහ ගෙවල්	1 0 5	200
S 2½	කෝපිවත්ත	ලීව කොන්දේසිකර	පොල්වත්ත	8 2 11	150
S 2¾	මිගස්වත්ත	කුනා අහමදු	වත්ත	7 2 6	150
S 2¾	මැදගොඩැල්ලේවත්ත	ජේ. මාවින	තේ වත්ත		

මෙම ඉඩම් සම්බන්ධ වැඩිදුර කාරණ මිණිවිට්ටු දෙපාර්තමේන්තුවේ ප්‍රධානතුමාගෙන්ද, විනිනිමේ කොන්දේසි සම්බන්ධ කාරණ සපරගමු පලාතේ මහජනනිකරයන්තරයේද දැනගන්ව පුළුවන.

ගරුගර උතුමානවත්තේදී අඤ්චලය,

බහිල්ලු. ටී. චෙල්ලර්,
වැඩබලන මහසෙනෙකාරීජ වම්ක.

No. 382, P. OF S.

Colonial Secretary's Office,
Colombo, October 29, 1901.

ON December 20, 1901, the Government Agent for the Province of Sabaragamuwa will put up to auction, at his office in Ratnapura, the under-mentioned portions of Crown Land, on the terms authorized by Government.

Preliminary plan 25 (cadastral). Village—Endana.

Lot.	Name of Land.	Name of Claimant.	Description.	Extent. A. R. P.	Upset Price.
					per Acre. Rs.
1	Nilkahawatta	R. Singahenaya and others	Garden	1 1 4	30
2	Kerakokukumbura	do.	Field	0 3 6	75
3	Kahakoladiganehena, &c.	J. M. Balahami and others	Chena	644 3 0	10
4	Uradeniyagodawatta	J. M. Rattranhami and others	Garden	0 2 0	50
5	Ihalagahaliadda	J. M. Kiri Banda and others	Field	1 1 0	100
6	Uradeniya	J. M. Rattranhami and others	Deniya	1 0 20	10
7	Madaliyagoda and Bogahawatta	J. M. Ranhami and others	Garden	7 3 15	50
8	Hewandeniya	J. M. Kiri Banda and others	Deniya	0 1 0	15
9	Bomaluwewatta	do.	Garden	1 3 10	20
10	Andana and Egodawatta	J. M. Wijehami and others	do.	5 1 0	50
11	Pimburawelakumbura	J. M. Kiri Banda and others	Field	1 2 15	50
12	Pimburaweladikdeniya	J. M. Tikiri Banda and others	do.	0 2 7	15
13	Pimburawelagodahena	do.	Chena	130 1 30	10
14	Alutgewatta	J. M. Lokumenika and others	Garden	0 2 11	20
15	Endanekumburuyaya	do.	Field	28 1 10	100
16	Talagahapitiyawatta	J. M. Kiri Banda and others	Garden	5 0 25	30
17	Liyanakumburadeniya	J. M. Kiri Mudianse and others	Deniya	0 3 18	15
18	Ambrayawatta	do.	Garden	0 2 32	20
19	Ambrayawattagawadeniya	do.	Deniya	0 3 27	15
20	Uguressaowitapotupurana	S. Lokuhami and others	do.	0 3 0	15
21	Do.	do.	do.	0 1 33	15
22	Deiyannekumbura and Udakumbura	J. M. Kiri Mudianse and other	Field	6 2 30	50
23	Mahagahawatta and Liyanagodawatta	J. M. Kiri Banda and others	Garden	9 0 22	30
24	Wearawedeniya	J. M. Kiri Mudianse and others	Deniya	0 1 10	20
25	Samarakandekumburadeniya	do.	do.	0 0 12	15
26	Samarakandekumbura	Dingirihami Lekama and others	Field	2 1 22	50
27	Samarakandekumburadeniya	do.	Deniya	0 0 36	15

Lot.	Name of Land.	Name of Claimant.	Description	Extent. A. R. P.	Upset Price
					per Acre. Rs.
28	Pahalamedagedarawatta and Pahala-gedarawatta	Dingirihami Lekama and others	Garden	7 3 20	50
29	Lindagawadeniya	do.	Field	0 1 28	50
30	Maussawagulanewatta	J. M. Girangahami and others	Garden	4 0 30	40
31	Ambalagodawatta	J. M. Mohottihami and others	—	1 3 3	30
32	Pimburawaladeniya	J. M. Ratumudianse and others	Deniya	4 1 10	30
33	Do.	do.	do.	0 1 7	15
34	Hompoladeniya	J. M. Kirimudianse and others	do.	0 2 15	15
35	Nikgahadeniyakumbura	J. M. Kiri Banda and others	Field	4 1 27	40
36	Nikgahagodella	do.	Chena	0 1 0	10
Preliminary plan 4 (cadastral). Village—Nugawela.					
B 3	Muttettuwegodahenyaya	I. R. Kumarihami	Chena	31 0 22	10
C 3	Olumullewatta	do.	Garden	1 3 37	30
D 3	Olumulledeniya	do.	Field	0 1 10	60
E 3	Hattahawatta	L. Ungira	Garden	0 1 0	20
F 3	Do.	B. Babanchiya	do.	0 3 37	20
G 3	Watawalagodawatta	H. Kirinanchiya and others	do.	0 3 16	20
H 3	Watawalagodahenyaya	L. Kirihatana	Chena	31 1 0	10
I 3	Bulatwatta	A. Kiribaba and others	Garden	8 2 0	20
J 3	Buliyadda, &c.	I. R. Kumarihami	Fields	47 3 0	150
K 3	Arambekumburagodahenyaya	do.	Chena	172 2 0	10
L 3	Babamanannalagewatta	B. Hatankira and others	Garden	4 0 0	20
M 3	Koskolawatta	K. Janisa and others	do.	0 1 26	20
N 3	Binpallegodawatta	G. Lokuhami	do.	0 1 3	15
O 3	Hatmandegewatta	S. K. L. Saibo Dore	do.	0 2 15	20
P 3	Dandeniya	H. Mudalihami and others	Field	1 1 30	20
Q 3	Puakgahadeniya	B. K. Sinnohami	do.	0 2 30	20
R 3	Pahalagedarawattadeniya	H. Mudalihami	do.	0 0 36	20
S 3	Pillegawadeniya	B. A. Appuhami and others	do.	0 0 27	15
T 3	Amuwatta, &c.	H. Mudalihami and others	Garden	3 3 32	20
U 3	Wewadeniya	H. A. Dingirihami and others	Field	0 1 36	30
V 3	Maddumaliyadda	I. R. Kumarihami	do.	0 3 28	40
W 3	Maddumawatta, &c.	do.	Garden	12 0 0	300
X 3	Mahagoda	G. Lokuhami	Field	6 1 13	80
Y 3	Budugewatta	I. R. Kumarihami	Garden	10 1 27	200
Z 3	Induruwewa	do.	Field	0 3 26	10
A 4	Tennapitahenyaya	W. M. Kirimenika and others	Chenas	14 0 0	10
B 4	Kurahanmandiya	P. Wattuwa and others	Chena	0 3 34	10
C 4	Koongahagodella	I. R. Kumarihami	do.	1 0 19	15
D 4	Udadoloswalakumburagodawatta	W. Kiri Bandara and others	Garden	0 2 18	20
E 4	Panwilageasuedduma	I. R. Kumarihami and others	Field	0 3 20	30
F 4	Batalakoratuwewatta	do.	Garden	1 0 27	20
G 4	Wattagodahena	do.	Chena	2 0 0	10
H 4	Palliyagodaowita	do.	Owita	0 3 2	15
I 4	Palliyagodawatta	P. Wastua and others	Garden	1 0 12	200
J 4	Horagahayatahaduwatta	S. A. L. Saibo Dore	do.	1 2 26	150
K 4	Korakoladeniyeduwa	W. M. Kiri Menika	Chena	0 3 10	15
L 4	Ellegewattadeniya	G. Kiri Etana and others	Field	1 2 26	150
Preliminary plan 2 (cadastral). Village—Eluwana.					
A	Kurahanmandiyebalagehenyaya, &c.	I. R. Kumarihami	Chena	76 2 0	10
B	Udanahattiyangewatta	N. Anadahami and others	Garden	0 2 11	50
C	Bulatgewatta	do.	do.	1 3 0	50
D	Balagewatta, &c.	do.	do.	2 3 38	50
E	Alakolawatta, &c.	E. Mituruhami and others	do.	1 2 6	50
F	Halgahaliyadda	N. Anadahami	do.	0 1 3	50
G	Manakumbura, &c.	N. Anadahami and others	Field	16 2 26	80
H	Pahalagedarawatta	E. Mituruhami and others	Garden	1 1 17	50
I	Egodagedarawatta	E. Sinnohami	do.	0 1 27	25
J	Ittedepela, &c.	A. Babahenaya and others	Fields	52 2 14	50
K	Pitadepelekumburagodella	A. B. Balahenaya	Vegetable garden	0 0 30	15
L	Pansalewatta, &c.	P. Bandulahami and others	Garden	2 3 7	15
M	Lindaliyaddagoda	W. Appuhami and others	Vegetable garden	0 0 28	15
N	Hettigeasweddumegoda	do.	do.	0 1 15	15
O	Hettigewatta	I. R. Kumarihami	Garden	3 0 12	50
P	Mubandirangewatta	W. Appuhami and others	do.	2 3 6	50
Q	Hettigewattagodahena	H. Mituruhami	Chena	4 2 27	10
R	Miyanaapalawegodella	I. R. Kumarihami and others	do.	2 0 23	15
S	Welagedarawatta, &c.	W. Kalu Etana and others	Garden	6 2 26	50
T	Karakoladeniya	W. M. Kiri Menika	Deniya	1 0 30	30
U	Nayawetichahenyaya	W. Appuhami and others	Chenas	98 1 16	15
V	Tunanebalanedeniya	I. R. Kumarihami	Deniya	3 0 19	15

Further information respecting these lands may be obtained from the Surveyor-General, and respecting the conditions of sale from the Government Agent, Province of Sabaragamuwa.

By His Excellency's command,

W. T. TAYLOR,
Acting Colonial Secretary

No. 332, P. OF S.

විෂි 1901 ක්‍රිස්තු මකනෝබර් මස 29 වෙනි දින කොළඹ මහලේකම්වරුන්ගේ කාර්යාලයේ සටහනක් දැක්වීම.

බ්‍රිතාන්‍ය ජාතික ආණ්ඩුවේ ඒකනාමිකයන්ගේ විසින් මෙහි පහත සඳහන්වන ආණ්ඩුව සන්ධාන ඉඩම් ආණ්ඩුවේ නියෝගවලට ප්‍රකාරයට විෂි 1901 ක්‍රිස්තු දෙසැම්බර් මස 20 වෙනි දින රාත්‍රියේදී කම්මරුවේදී වෙන්දේසිකර විකුණන ලද්දේ වූයේ ඇත.

නො.	ඉඩමේ නම.	අයිතියම නිකන්තා.	අන්දම.	මහත.		අක්කර කමිල.
				අ.	රු. ප.	
1	නිල්කනවත්ත	ආර්. සිංහා ගේතයා සහ තවත්	වත්ත	1	1 4	30
2	කැරුකොකුකුණ	එම	කුඹුර	0	3 6	75
3	කහගොලුදෙහිගේ ගේන	ජේ. ඇම්. බාලනාම් සහ තවත්	ගේන	644	3 0	10
4	ලාංදෙහිගේගොඩවත්ත	ජේ. ඇම්. රත්නරත්නාම් සහ තවත්	වත්ත	0	2 0	50
5	—	ජේ. ඇම්. කිරිබොඩා සහ තවත්	කුඹුර	1	1 0	100
6	ලාංදෙහිගේ	ජේ. ඇම්. රත්නරත්නාම් සහ තවත්	දෙහිගේ	1	0 20	10
7	මඩලිගොඩ සහ බෝගහවත්ත	ජේ. ඇම්. රංගාම් සහ තවත්	වත්ත	7	3 15	50
8	කැවත්දෙහිගේ	ජේ. ඇම්. කිරිබොඩා සහ තවත්	දෙහිගේ	0	1 0	15
9	බෝමුවේ වත්ත	එම	වත්ත	1	3 10	20
10	අත්දන සහ එගොඩවත්ත	ජේ. ඇම්. විජේනාම් සහ තවත්	එම	5	1 0	50
11	පිඬුරේවෙල කුඹුර	ජේ. ඇම්. කිරිබොඩා සහ තවත්	කුඹුර	1	2 15	50
12	පිඬුරේවෙල දික්දෙහිගේ	එම	එම	0	2 7	15
13	පිඬුරේවෙලගොඩගේන	එම	ගේන	130	1 30	10
14	අවුත්තේ වත්ත	ජේ. ඇම්. ලොකුමැහැනේ සහ තවත්	වත්ත	0	2 11	20
15	ඇත්ද, ගේ කුඹුරුගේ	එම	කුඹුර	28	1 10	100
16	නලගහපිටියේ වත්ත	ජේ. ඇම්. කිරිබොඩා සහ තවත්	වත්ත	5	0 25	30
17	ලියනකුඹුරේ දෙහිගේ	ජේ. ඇම්. කිරිමුදියන්ගේ සහ තවත්	දෙහිගේ	0	3 18	15
18	අම්බරගාවත්ත	එම	වත්ත	0	2 32	20
19	අම්බරගාවත්තගොඩ දෙහිගේ	එම	දෙහිගේ	0	3 27	15
20	ලොකු සහ ඔබ්බේ පොකුපුරත	ඇස්. ලොකුනාම් සහ තවත්	එම	0	3 0	15
21	එම	එම	එම	0	1 33	15
22	දික්තොකුඹුර සහ ලඩකුඹුර	ජේ. ඇම්. කිරිමුදියන්ගේ සහ තවත්	කුඹුර	6	2 30	50
23	මහගහවත්ත සහ ලියනගොඩ වත්ත	ජේ. ඇම්. කිරිබොඩා සහ තවත්	වත්ත	9	0 22	30
24	විඳුගේ දෙහිගේ	ජේ. ඇම්. කිරිමුදියන්ගේ සහ තවත්	දෙහිගේ	0	1 10	20
25	සමරකන්දේ කුඹුරේදෙහිගේ	සිංහරිනාම් ලේකම් සහ තවත්	එම	0	0 12	15
26	සමරකන්දේ කුඹුර	එම	කුඹුර	2	1 22	50
27	සමරකන්දේ කුඹුරේ දෙහිගේ	එම	දෙහිගේ	0	0 36	15
28	පහලමැදගොදර වත්ත සහ පහල ගොදරවත්ත	එම	වත්ත	7	3 20	50
29	ලියනගොඩදෙහිගේ	එම	කුඹුර	0	1 28	50
30	මාරුපොලේ ගලකවත්ත	ජේ. ඇම්. ගිරිගොඩ සහ තවත්	වත්ත	4	0 30	40
31	අම්බරගොඩවත්ත	ජේ. ඇම්. මොහොතිවිනාම් සහ තවත්	එම	1	3 3	30
32	පිඬුරේවෙලදෙහිගේ	ජේ. ඇම්. රතුමුදියන්ගේ සහ තවත්	දෙහිගේ	4	1 0	30
33	එම	එම	එම	0	1 7	15
34	ගෝප්පලදෙහිගේ	ජේ. ඇම්. කිරිමුදියන්ගේ සහ තවත්	එම	0	2 15	15
35	නික්කදෙහිගේකුඹුර	ජේ. ඇම්. කිරිබත්තියා සහ තවත්	කුඹුර	4	1 27	40
36	නික්ක ගොඩැල්ල	එම	ගේන	0	1 0	10
සිතියම 4. ගම—නුගවෙල.						
B3	මුක්තොවිලවෙලගොඩගේගේතයා	අයි. ආර්. කුමාරිනාම්	එම	31	0 22	10
C3	මිච්චුල්ලේවත්ත	එම	වත්ත	1	3 37	30
D3	මිච්චුල්ලේදෙහිගේ	එම	කුඹුර	0	1 10	60
E3	කන්දොවත්ත	ඇල්. ලක්ෂිගේ	වත්ත	0	1 0	20
F3	එම වත්ත	බී. බබන්තියා	එම	0	3 37	20
G3	වටවලගොඩවත්ත	එම්. කිරිනන්තියා සහ තවත්	එම	0	3 16	20
H3	වටවලගොඩවත්ත	ඇල්. කිරිනන්තියා	ගේන	31	1 0	10
I3	බුලත්වත්ත	ඒ. කිරිබොඩා සහ තවත්	වත්ත	8	2 0	20
J3	මුලිගේද	අයි. ආර්. කුමාරිනාම්	කුඹුර	47	3 0	150
K3	අරමේකුඹුරේගොඩගේගේ දෙහිගේ	එම	ගේන	172	2 0	10
L3	බබාමනන්තලාගේවත්ත	බී. භානුකර් සහ තවත්	වත්ත	4	0 0	20
M3	කොස්කොලවත්ත	කේ. ජනිසා සහ තවත්	එම	0	1 26	20
N3	බන්දුල්ලේගොඩවත්ත	ජී. ලොකුනාම්	එම	0	1 3	15
O3	හත්මන්දගේවත්ත	ඇස්. කේ. ඇල්. සයිඩ්දෙරේ	එම	0	2 15	20
P3	දන්දෙහිගේ	එම්. මුදලිනාම් සහ තවත්	කුඹුර	1	1 30	20
Q3	පුවත්තදෙහිගේ	බී. කේ. සිංහරිනාම්	එම	0	2 30	20
R3	පහලගොදරවත්තේදෙහිගේ	එම්. මුදලිනාම්	එම	0	0 36	20
S3	පිලිලගොඩදෙහිගේ	බී. ඒ. අප්පුනාම් සහ තවත්	එම	0	0 27	15
T3	අම්බරගොඩ	එම්. මුදලිනාම් සහ තවත්	වත්ත	3	3 32	20
U3	මැව්දෙහිගේ	එම්. ඒ. බන්දුල්ලේ සහ තවත්	කුඹුර	0	1 36	30
V3	මද්දුමුල්ලද	අයි. ආර්. කුමාරිනාම්	එම	0	3 28	40
W3	මද්දුමාවත්ත	එම	වත්ත	12	0 0	300
X3	මහගොඩ	ජී. ලොකුනාම්	කුඹුර	6	1 13	80
Y3	වුදුගේවත්ත	අයි. ආර්. කුමාරිනාම්	වත්ත	10	1 27	200
Z3	ඉදුරුවුව	එම	කුඹුර	0	3 26	10
A4	කැත්තෙපිටගේගේතයා	ඩබ්ලිව්. ඇම්. කිරිමැහැනේ සහ තවත්	ගේන	14	0 0	10
B4	කුරුමන්තියා	ජී. වස්තුව	එම	0	3 34	10
C4	කෝන්තොගොඩැල්ල	අයි. ආර්. කුමාරිනාම්	ගේන	1	0 19	15
D4	ලියනගොඩවත්ත	ඩබ්ලිව්. කිරිබත්තියා සහ තවත්	වත්ත	0	2 18	20
E4	පත්වලගේ අස්සැද්දුම	අයි. ආර්. කුමාරිනාම් සහ තවත්	කුඹුර	0	3 20	30
F4	බහලකොටුවේ වත්ත	එම	වත්ත	1	0 27	20
G4	වත්තොගොඩගේතයා	එම	ගේන	2	0 0	10
H4	පල්ලියගොඩ මිච්ච	එම	මිච්ච	0	3 2	15

කො.	ඉඩමේ නම.	අයිතිකම කියන්නා.	අන්දම.	මහත. අ. රු. ප.	අක්කර ගන මිල. රු.
I 4	පල්ලියගොඩ වත්ත	පී. වස්තුචා සහ නවඅය	වත්ත	1 0 12	200
J 4	හොරගහකට හඬුවත්ත	ඇස්. ඒ. ඇල්. සාසිඬුදොරේ	එම	1 2 26	150
K 4	කොරකොලදෙහිගේ දුව	ඩබ්ලිවු. ඇම්. කිරිමැහිනේ	ගේන	0 3 10	15
L 4	ඇල්ලේගේවත්තේ දෙහිය	පී. කිරිඑතනා සහ නවඅය සිතියම 2. ගම—එඑවන.	කුඹුර	1 2 26	150
A	කුරුමන්තේගේ බාලගේ ගේන	අයි. ආර්. කුමාරිහාමි	ගේන	76 2 0	10
B	යාග සහ නව	අයි. ආර්. අනදහාමි සහ නවඅය	වත්ත	0 2 11	50
C	ලදකනක්කියනගේ වත්ත	එම	එම	1 3 0	50
D	බලගොවත්ත සහ නව	එම	එම	2 3 38	50
E	අලකොලවත්ත සහ නව	ර්. මතුරුහාමි සහ නවඅය	එම	1 2 6	50
F	හල්ගහලියැදද	ඇස්. අනදහාමි	එම	0 1 3	50
G	මනාකුඹුර සහ නව	එම සහ නවඅය	කුඹුර	16 2 26	80
H	පහලගෙදරවත්ත	ර්. මතුරුහාමි සහ නවඅය	වත්ත	1 1 17	50
I	එගොඩගෙදරවත්ත	ර්. සිසිදේවනාමි	එම	0 1 27	25
J	ඉත්තෑදොළ පාල සහ නව	ඒ. බබාගේනගා සහ නව	කුඹුර	52 2 14	50
K	පිටදොළොස්කුඹුරේගොඩැල්ල	බාලගේනගා	එලවළකොටුව	0 0 30	15
L	පන්සලේවත්ත සහ නව	පී. බන්දුලහාමි සහ නව	වත්ත	2 3 7	15
M	ලියලියැදදේගොඩ	ඩබ්ලිවු. අප්පහාමි සහ නව	එලවළකොටුව	0 0 28	15
N	කෙට්ටේගේ අස්සැද්දමේගොඩ	එම	එම	0 1 15	15
O	කෙට්ටේගේවත්ත	අයි. ආර්. කුමාරිහාමි	වත්ත	3 0 12	50
P	මුකන්දිරමගේ වත්ත	ඩබ්ලිවු. අප්පහාමි සහ නව	එම	2 3 6	50
Q	කෙට්ටේගේවත්තේගොඩ ගේන	එම්. මතුරුහාමි	ගේන	4 2 27	10
R	මිනපාලමේගොඩැල්ල	අයි. ආර්. කුමාරිහාමි සහ නව	එම	2 0 23	15
S	වෙලගෙදරවත්ත සහ නව	ඩබ්ලිවු. කළුඑතනා සහ නව	වත්ත	6 2 26	50
T	කරකොලදෙහිය	ඩබ්ලිවු. ඇම්. කිරිමැහිනේ	දෙහිය	1 0 30	30
U	ආයාච්චිවගේගේනගා	ඩබ්ලිවු. අප්පහාමි සහ නව	ගේන	91 1 16	15
V	තුන්නාගේ බලගේදෙහිය	අයි. ආර්. කුමාරිහාමි	දෙහිය	3 0 19	15

මේ ඉඩම් සම්බන්ධ වැඩිදුර කාරණා මිනුම්පෙරු දෙපාර්තමේන්තුවේ ප්‍රධානතුමාගෙන්ද, විකිණීමේ කොන්දේසි සම්බන්ධ කාරණා සබරගමු පලාතේ ආණ්ඩුවේ මහජනනලාභකරුන්ගේගෙන්ද දැනගත්ව පුළුවන.

ගරුකර උතුමානන්වකන්සේගේ ආඥාවලට,
ඩබ්ලිවු. පී. ඩේවර්,
වැඩබලන මහසෙක්‍රයාරිස් වමිහ.

LAND ACQUISITION NOTICES.

HAVING been duly directed by the Governor, with the advice of the Executive Council, acting under the provisions of "The Land Acquisition Ordinance of 1876," section 6, to take order for the acquisition of the following lands, required for a public purpose, namely, for a metal quarry and an approach road thereto, to wit:—

Preliminary plan 11,224. Village—Town of Panadure.

Lot.	Name of Land.	Description.	Name of Claimant.	Extent. A. R. P.
B 811	Galkattiyawatta	Garden, now a metal quarry	H. Pedrick Peris and others	0 0 38
C 811	Kosgahawatta	Cocoanut garden	Heirs of D. F. Gunatilaka, Muhandiram	0 0 18
D 811	Do.	do.	do.	0 0 33
D 811½	Galkattiyawatta	Roadway to quarry	H. Pedrick Peris and others	0 0 6

I hereby give public notice, as required by section 7, that the Government proposes to take possession of the lands.

All persons interested in the aforesaid lands are hereby required to appear personally or by agent before me at Panadure Resthouse on November 22, 1901, at noon, and to state the nature of their respective interests in the lands, and the amount and particulars of their claims to compensation for such interests.

Kalutara Kachcheri,
October 22, 1901.

H. O. Fox,
Assistant Government Agent.

මේ 1876 ක්වු අවුරුද්දේ කොමමර 3 වේ ආඥාවලට ගනවෙති වගන්තියේ ප්‍රකාරව ආණ්ඩුවේ කවසුක්ක කට, ඒ නම:—ගල්වලක් සහ එතනට ගාව පාරක් සෑදීමට මෙහි පහත සඳහන්වෙන ඉඩම් ලබා ගැනීම සඳහා ක්‍රියාකරණ පිණිස "මේ 1876 වේ ඉඩම් ලබාගැනීමේ ආඥාවලට" ගවෙති කාණ්ඩයේ කරතිබෙන පාහාරකුල ප්‍රකාරව කාරක මන්ත්‍රිසභාවේ මන්ත්‍රණය ඇතුළු උතුමානන්වකන්සේගේ නිසි ආකාර වට අණලැබී තිබේ, ඒ ඉඩම් නම:—

සිතියම 11,224. ගම—පානදුරේ වවුත්තේ.

කො.	ඉඩමේ නම.	අන්දම.	අයිතිකම කියන්නා.	මහත. අ. රු. ප.
B 811	ගල්කවුට්ටේවත්ත	දුකට ගල්වලක් තිබෙන ස්ථානයක්	එම්. ජේදිස් පිරිස් සහ ගවන් අය	0 0 38
C 811	කොස්ගහවත්ත	පොල්වත්ත	සී. ඇස්. ඉතනිලක මුකන්දිරම	0 0 18
D 811	එම	එම	එම	0 0 33
D 811½	ගල්කවුට්ටේවත්ත	ගල්වලට ගත පාර	එම්. ජේදිස් පිරිස් සහ ගවන් අය	0 0 6

1876 ம் ஆண்டு 3 ம் இலக்கச் சட்டத்தினால் 7 ம் பிரிவின பிரகாரம் மாத்தையில யொவியை டேசன் கட்டுகிற தற்காக என்னும் பகிரங்கதேவைக்கு வேண்டியதான பின்னர்ச்சொல்லப்படும் காணிகளை, அஃதாவது:—

பிரதமபட்டத்து இலக்கம் 5,032. குறிச்சு—மாத்தளைப்பட்டணம்.

காணிகளின் பெயர்.	விவரம்.	உரித்தாளியின் பெயர்.	விசாலம். அ. மு. ப.
H 830 புளியாரபுட்டி	ஊராரின காணி	கண்டியிவிருக்கும் ஹறமானிஸ சொய்சா	0 0 32.50
I 830 லெடி	லெடி	ஹர்மானிஸ சொய்சாவும், எம். காத்தானும்	0 0 1.75

எடுத்துக்கொள்வதற்கான எத்தனஞ்செய்யும்படி 1876 ம் ஆண்டு-த்துக் காணி எடுத்ததுக்கொள்வதைப்பற்றிய சட்டத்தினால் 6 ம் பிரிவின ஏற்பாடுகளின் பிரகாரம் மந்திராலோசனைச் சபையினது ஆலோசனையுடன் தேசாதிபதியவர்கள் எனக்குக் கற்பனைசெய்திருப்பதனால், அக்காணிகளை ஆட்சிபுக்குகொள்ள அரசாட்சியார எண்ணியிருக்கிறார் எனபதை 7 ம் பிரிவினபடி வேண்டிய பிரகாரம் நான் இதனைக்கொண்டு பிரதித்தமாய் விளம்பரஞ்செய்கிறேன்.

மேற்கூறியத காணிகளுக்கு உரித்தும்பேசுகின்ற சகலரும் தாமத அல்லது அவரவருடைய காரியகாரரால் 1901 ம் ஆண்டு கார்த்திகைமீ 20 ந் தேதியிலன்று பின்னோம் 1 மணிககு மாத்தளைக் கச்சேரியில் எனமுன்பாக வெளிப்பட்டுத் தத்தமக்கு அக்காணிகளிலுள்ள உடந்தைகளினது தன்மையையும் அடிவழிந் தைகளுக்காய்த் தம் சாதிக்கும் உரித்துகளின் தொகையையும் விவரங்கனையும் சொல்லும்படி இதனால் அவர்க ளிடத்திற் கேட்டுக்கொள்ளப்படுகின்றது.

மாத்தளைக் கச்சேரி,
1901 ம் ஆண்டு ஐப்பசிமீ 8 ந் உ.

இ. பி. எஸ்சர்ண்டர்,
அரசாட்சி உதவி ஏசண்டு.

HAVING been duly directed by the Governor, with the advice of the Executive Council, acting under the provisions of "The Land Acquisition Ordinance of 1876," section 6, to take order for the acquisition of the following lands, required for a public purpose, namely, for a metal quarry on the Dolosbage road, to wit:—

Preliminary plan 4,993. Village—Wadakawa.

Lot.	Name of Land.	Description.	Name of Claimant.	Extent. A. R. P.
X 822	Pindeniyaehena Nadata	Tea plants	Jayasundara Mudiyanseelage-Punchirala, son of Jayasundara Mudiyanseelage Appuhami, Police Officer, Pasbage	0 0 35
Y 822	Pindeniyaehena or Albhena	Scrubby jungle	Jayasundara Mudiyanseelage Appuhamy, Police Officer, Pasbage	0 0 27

I hereby give public notice, as required by section 7, that the Government proposes to take possession of the lands. All persons interested in the aforesaid lands are hereby required to appear personally or by agent before me at Kandy Kachcheri on November 20, 1901, at 2 o'clock P.M., and to state the nature of their respective interests in the lands, and the amount and particulars of their claims to compensation for such interests.

Kandy Kachcheri,
October 14, 1901.

H. WACE,
Government Agent.

1876 ன்படி புலுர்ட்டேடே டொஸ்பேஜ் ரோட் க்கு எடுத்துக்கொள்ளவேண்டிய இடங்களைப் பற்றிய சட்டத்தினால் 3 ம் இலக்கச் சட்டத்தினால் 7 ம் பிரிவின பிரகாரம் மாத்தையில யொவியை டேசன் கட்டுகிற தற்காக என்னும் பகிரங்கதேவைக்கு வேண்டியதான பின்னர்ச்சொல்லப்படும் காணிகளை, அஃதாவது:—

பிரதமபட்டத்து இலக்கம் 4,993. கல்—வடகாவல்.

காணிகளின் பெயர்.	விவரம்.	உரித்தாளியின் பெயர்.	விசாலம். அ. மு. ப.
X 822 பிண்டெனியேனா நதா	தேயிலைத் தோட்டம்	ஜாயசுந்தரா முடியன்செலேஜ்-புன்சிரலா, ஜாயசுந்தரா முடியன்செலேஜ் அபுஹமி, பொலீஸ் ஆபிசர், பாஸ்பேஜ்	0 0 35
Y 822 பிண்டெனியேனா அல்லது அல்பெனா	காட்குழை	ஜாயசுந்தரா முடியன்செலேஜ் அபுஹமி, பொலீஸ் ஆபிசர், பாஸ்பேஜ்	0 0 27

அவற்றில் ஒவ்வொரு காணிகளிலும் உரித்தாக உள்ளவர்கள் அல்லது அவர்களின் பிரதிநிதிகள் அல்லது அவர்களின் பரிசீலனைக்காக மாத்தளைக் கச்சேரியில் நவம்பர் 20, 1901, காலை 2 மணிக்கு, அவர்களின் நிலங்களில் உள்ள அவர்களின் உரிமைகள் மற்றும் அவர்களுக்கு இடங்கொடுக்கப்படும் தொகையின் விவரங்களை அறிவிக்க வேண்டும் என்று அரசாட்சி உத்தரவு செய்துள்ளது.

නො.	ඉඩම් නම.	අක්දම.	අයිතිකම් කියව්නා.	මගක. අ. රු. ප.
K 830	—	සුළු කරත්තපාරක්	මොරආල්ලේ වත්ත අයිතිකාරයා	0 1 11
L 830	—	එම	එම	0 1 17

එබැවින් ඉඩම් අයිතිකර ගැනීමේදී ආණ්ඩුවේ කල්පනාව තිබෙන බව පෙනී යාමට දැනගැනීම සඳහා ගත්වෙති වගන්තියේ ඕනෑකර තිබෙන ගැටිතලි මෙයින් දැනුම්දෙමි.

ඉහත කී ඉඩම්වලට අයිතිවාසිකම් ඇත්තාවූ සැමදෙනාට තමුන්ගේ නොහොත් පවුල් වෙනුවට ක්‍රියාකරණ අත වම් 1901 ක්‍රි.ව. 20 වෙනි දින පස්වරු දෙනෙක් කතිසමට මහනුවර කවිවේරියේදී මා ඉදිරිපිටට පැමිණ එ කොයිඅක්දමේ අයිතිවාසිකම්ද කියා කියා සිටිනට ඕනෑවා සහ මෙම ඉඩම් වෙනුවට ඉල්ලාසිටින මුදල් ගණිතයන් ඊට ඇත්තාවූ තමුන්ගේ අයිතිකමේ තොරතුරුත් කියාසිටිනට ඕනෑවට මෙයින් දැනගත යුතුයි

වම් 1901 ක්‍රි.ව. 14 වෙනි
දින මහනුවර කවිවේරියේදී.

එම්. චේස්,
ආණ්ඩුවේ ඒජන්ත වම්ක.

1876 ම් 10-වැනි 3 ම ඉලසසස්සඳුනු 7 ම පිරිවිණ පිරිකාරය සැලකීමටදොඩා මලිමිකේ
ලොකාලය කණුවකට ආණ්ඩු පතිරිකතේකමු වෙණ්දියතරාන පිණිසාච්චොලාපයටදොඩා මලිමිකේ,
අච්චොලාපයටදොඩා මලිමිකේ:—

පිරිකාරයටදොඩා මලිමිකේ 5,033, මුහුණ්—මොරආලය.

නං.	කාණ්ඩුකරු පොසා,	විවරය.	උරිත්තාලියින පොසා.	විචාලය. අ. රු. ප.
J 830	කලාපොලොවකේකේකේ	චේකේ	මොරආලයතේ තොලාපොත්ත කාරාන අ. ආර්. ආල. පොලො	0 2 16
K 830	—	ආලොකොපොලො	මොරආලයතේ තොලාපොකාරාන	0 1 11
L 830	—	එම	එම	0 1 17

எடுத்துக்கொள்வதற்கான எத்தனஞ்செய்யும்படி 1876 ம் வருஷத்துக்கு காணி எடுத்துக்கொள்வதையப்பற்றிய சட்டத்தினது 6 ம பிரிவின் ஏற்பாடுகளின் பிரகாரம் மந்திராலோசனைச் சபையினது ஆலோசனையுடனே தே சாதிப்பவர்கள் எனக்கு கற்பனைசெய்திருப்பதனால், அக்காரணிகளை ஆட்சிஒப்புக்கொள்ள அரசாட்சியா எண்ணியிருக்கிறார் என்பதை 7 ம பிரிவின்படி வேண்டிய பிரகாரம் நான் இதனைக்கொண்டு பிரதிபலிப்பை விளம்பரஞ்செய்கிறேன்.

மேற்கூறியதற்கான காரணிகளுக்கு உரித்தானபேசுகின்ற சகலரும் தாமத அல்லது அவரவருடைய காரியகாரா மூலமாய் 1901 ம் வருஷ கார்த்திகைமாதம் 20 ந் தேதியிலன்று 2 மணிகளுக்கு கண்டி கச்சேரியில் எனமுன்பாக வெளிப்படுத்தி தத்தமக்கு அக்காரணிகளிலுள்ள உடந்தைகளினது தன்மையையும் அவ்வுடந்தைகளுக்காய்த தாம சாதிக்கும் உரித்துகளின் தொகையையும் விவரங்களையும் சொல்லுபபடி இதனை அவர்களிடத்திற் கே டிக்கொள்ளப்படுகின்றது.

கண்டி கச்சேரி,
1901 ம் வருஷ ஐப்பசிமீ 14 ந் உ.

எச். வேஸ்,
அரசாட்சி ஏண்டி.

NOTICES UNDER THE WASTE LANDS ORDINANCES.

Order under Section 2 of "The Waste Lands Ordinances, 1897, 1899, and 1900," declaring the Lands to be Crown Property.

In the matter of the lands commonly called and known as Ramahettikanda, Paraketiyahena, and Batagodahena, situate in the village of Waturakumbura in the Morowak korale of the Mutara District, in the Southern Province, and of "The Waste Lands Ordinances, 1897, 1899, and 1900."

THE notice required by section 1 of "The Waste Lands Ordinances, 1897, 1899, and 1900," having been duly published in manner prescribed by that section in respect of the above-named lands (*vide* notice No. 650), and no claim having been made to the said lands or to any interest therein within the period of three months from the date specified in the said notice, I, John George Fraser, Special Officer duly appointed under section 28 of the said Ordinances, under and by virtue of the powers vested in me in that behalf by section 2 of the said Ordinances, do hereby on this 30th day of August, 1901, order and declare that the said lands, as hereinafter more fully described, are the property of the Crown.

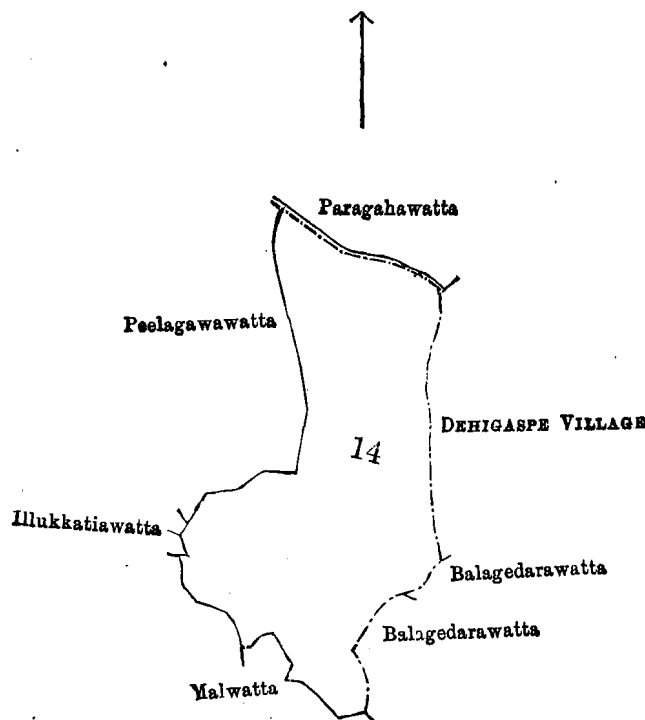
J. G. FRASER,
Special Officer.

Galle, August 30, 1901.

Description of Lands referred to.

I.

The land commonly called or known as Ramahettikanda, situate in the village of Waturakumbura in the Morowak korale of the Mutara District, in the Southern Province, containing in extent 12 acres 2 roods and 30 perches, shown as lot 14 in sheet O $\frac{14}{55-63}$, as described in the annexed certified tracing therefrom, and bounded as follows: on the north by the village limit of Dehigaspe. (Paragahawatta belonging to



Scale of 8 Chains to an Inch.

Preliminary plan 28.

Lot 14 called Ramahettikanda, in extent 12A. 2R. 30P., situated in Waturakumbura village in Palle pattu of Morowak korale.

Surveyor-General's Office,
Colombo, November 8, 1900.

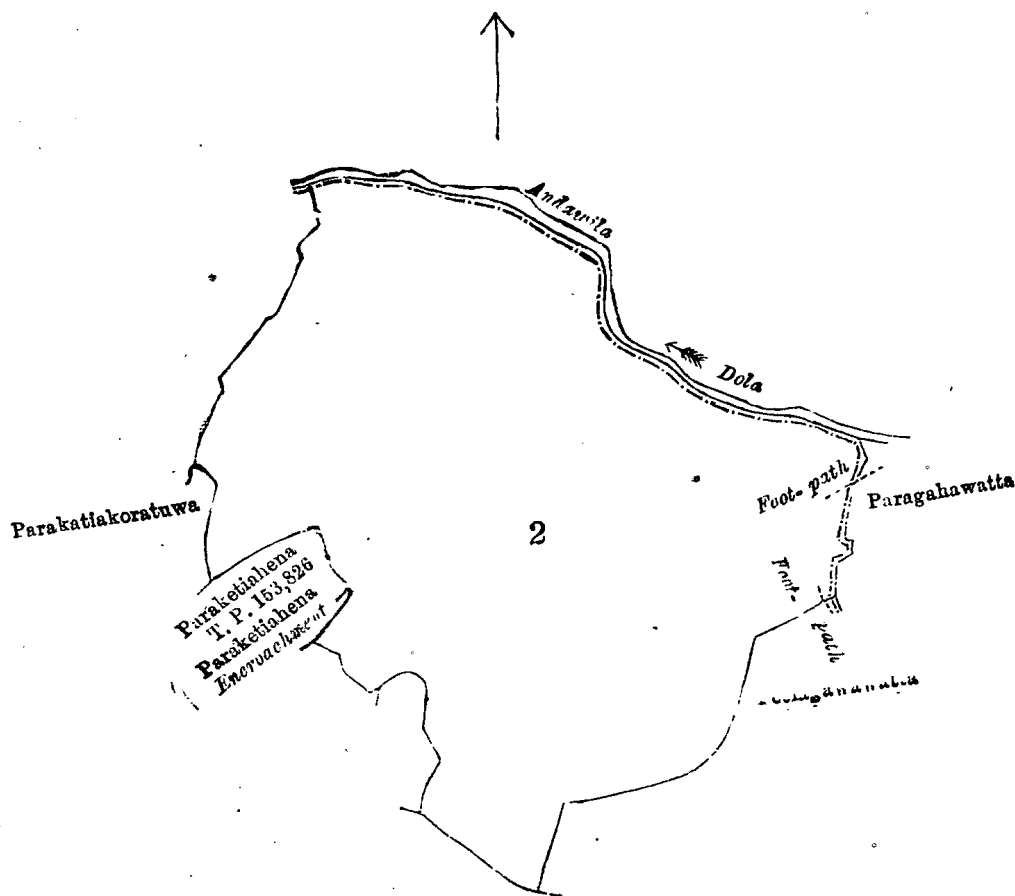
Sheet O $\frac{14}{55-63}$

S. J. C. MORE,
for Surveyor-General.

K. Salman and others); on the east by the village limit of Dehigaspe (Ramahettikanda claimed as Balagedarawatta by G. Don Siman and others); on the south by Malwatta belonging to Kaluachchige Dingi Appu; on the west by Pallegewatta belonging to Pallege Jayan and others, Ilukkettiyewatta belonging to Jasinwitanage Don Carolis and others, Batagodahena claimed as Pillagawawatta by Jasinwitanage Don Samuel.

II.

The land commonly called or known as Paraketiyahena and Batagodahena, situate in the village of Waturakumbura in the Morowak korale of the Matara District, in the Southern Province, containing in extent 42 acres 1 rood and 15 perches, shown as lot 2 in sheet O $\frac{14}{55-63}$, as described in the annexed certified tracing therefrom, and bounded as follows: on the north by the village limit of Dehigaspe, the Andawiladola; on the east by the village limit of Dehigaspe, Paragahawatta belonging to Kaluachchige Salman and others; on the south by Batagodahena claimed as Pillagawawatta by Jasin Vitanage Don Samuel and others, Pilladeniya



Scale of 8 Chains to an Inch.

Preliminary plan 28.

Lot 2 called Paraketiyahena, Batagodahena, &c, in extent 42A. 1R. 15P., situated in Waturakumbura village in Palle pattu of Morowak korale.

Surveyor-General's Office,
Colombo, November 8, 1900.

Sheet O $\frac{14}{55-63}$

S. J. C. MORE,
for Surveyor-General.

belonging to Edirisuri Arachchige Don Andiris and others; on the west by Pansalwatta belonging to Dehigaspe Unnanse, Viharedeniya belonging to ditto, Paraketiyahena encroached upon by the owner of T. P. 153,826, Paraketiyahena sold by Crown to Kaluhannedige Pedirishami (T.P. 153,826), Paraketiyekoratuwa belonging to Sedarage Dingi Appu and others, Ihalaparaketiya belonging to Jasin Arachchige Don Carolis and others, Migaladeniya belonging to Rambukge Don Andiris and others.

Order under Section 2 of "The Waste Lands Ordinances, 1897, 1899, and 1900," declaring the Lands to be Crown Property.

In the matter of the lands commonly called and known as Bemmagawadeniya, &c., situate in the village of Morowaka in the Palle pattuwa in the Morowak korale of the Matara District, in the Southern Province, and of "The Waste Lands Ordinances, 1897, 1899, and 1900."

THE notice required by section 1 of "The Waste Lands Ordinances, 1897, 1899, and 1900," having been duly published in manner prescribed by that section in respect of the above-named lands (*vide* notice No. 661), and no claim having been made to the said lands or to any interest therein within the period of three months from the date specified in the said notice, I, John George Fraser, Special Officer duly appointed under section 28 of the said Ordinances, under and by virtue of the powers vested in me in that behalf by section 2 of the said Ordinances, do hereby on this 30th day of August, 1901, order and declare that the said lands, as hereinafter more fully described, are the property of the Crown.

J. G. FRASER,
Special Officer.

Galle, August 30, 1901.

Description of Lands referred to.

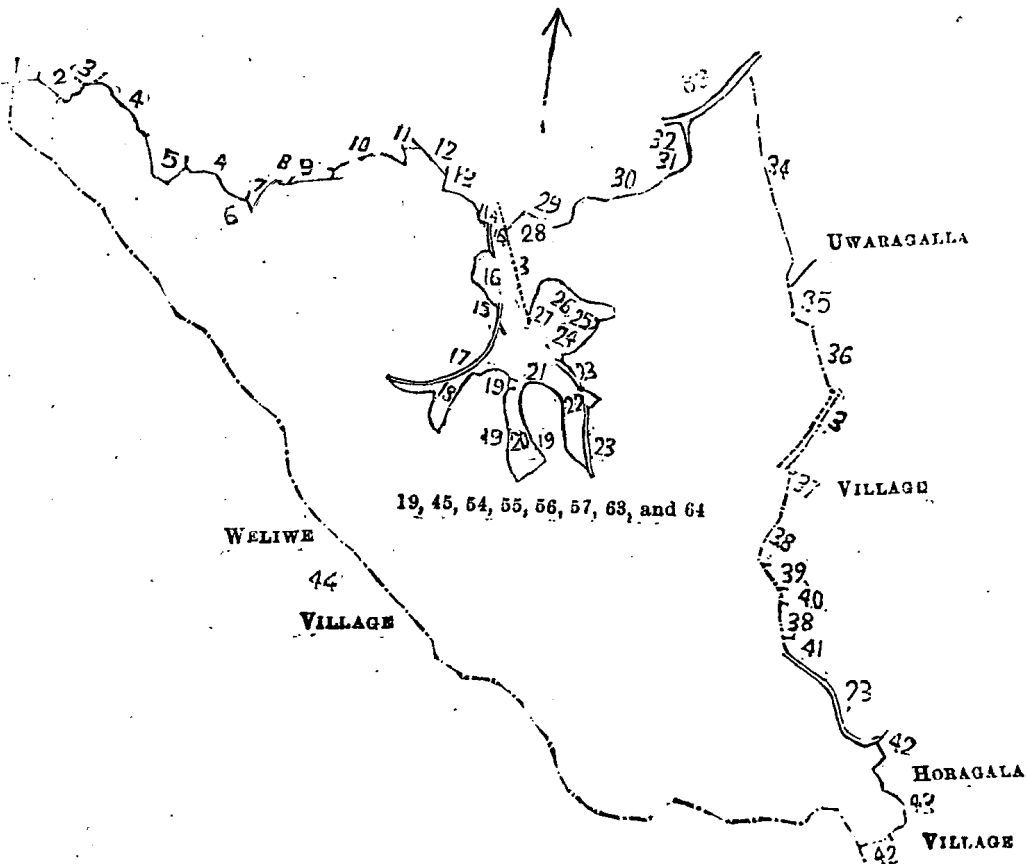
I.

The following lots, situate in the village of Morowaka in the Palle pattuwa in the Morowak korale of the Matara District, in the Southern Province, as described in the annexed certified tracings:—

Lot.	Name of Land.	Extent.		
		A.	R.	P.
19	Bemmagawadeniya	0	3	34
45	Lindamulla	2	1	10
54	Amuokandedeniya	3	0	29
55	Annasigaladeniya	2	0	10
56	Mahalgahadeniya	1	0	26
57	Gallamedadeniya	1	0	23
63	Indikadullehena	4	1	17
64	Okandehena, Haldolehena, Wikkarankandehena, Pallewattahena, Bemmagawahena, &c.	757	0	33
		772	1	22

on sheets O $\frac{14}{24-32}$ and O $\frac{14}{17-23}$, and bounded as follows: on the north by the village limit of Weliiwo (Okandewatta belonging to Jasin Arachchige Babunhami), Katudeniya belonging to Jasin Arachchige Don Siyadoris, the footpath, Udumulla belonging to Morowaka Vihare, Millagahawatta belonging to Jayawardana Disanayakage Baba Appu, Millagahadeniya belonging to ditto, Migahagodellewatta belonging to Welege Sinche and others, the Diganedola, Dikowita belonging to Welege Sinche and others, Dikowitawatta belonging to ditto, Egodawattakumbura belonging to Gamachchige Andris and others, Madittagahawatta sold by Crown to D. F. Abayawikkrama (T. P. 155,747), Siyambalagahawatuyaya belonging to Hakuruge Babuna and others, Kapatenumekumbura belonging to Wijayadira Jayawardana Korale Vidanage Don Andris Appuhami and others, Okandewatta belonging to ditto, the Pelawattedola, Amuokanda claimed by Korale Vidanage Don Andris and others, the Pelawattedola, the Annasigalawiladola, Millagahadeniya belonging to Crown, Galleideniya belonging to Ganhwage Sinno and others, Godakumbura belonging to ditto, Mahawiladeniya sold by to Crown C. B. Le Mesurier (T. P. 158,934), Mahawiladeniya belonging to Crown, Gepalegahaokanda belonging to Ganhwage Siman and others, Pahalakapatenuma belonging to ditto, the Pelawattedola, Jambugahawala, and Gedarawatta belonging to J. J. Abeyawardana and others, Kahatagaladeniya claimed by Ganhwage Siyadoris and others, Kahatagaladeniyakumbura sold by Crown to ditto (T. P. 177,586), Ganhwagoda belonging to Ganhwage Siyadoris and others, the footpath, Ganhwagoda belonging to Ganhwage Siyadoris and others, the footpath, Achariwila claimed by Welege Endoris and others, Pallewattahena claimed by Pakir Tambi Mahammadu Ussan, Pallewattadeniya belonging to Crown, the Pallewattadeniyadola, the Nilwala-ganga; on the east by the village limit of U waragala, Pallewattakanda belonging to Crown, Borapanwiladeniya belonging to Koggala Uluge Odris Appu and others (T. P. 163,358), Medaeladeniya belonging to Lokuge Isan and others, Kitulhenadeniya belonging to Koggala Uluge Odris and others (T. P. 163,369, 163,371, and 163,372), the Pelawattedola, Muttettuweledeniya belonging to Crown; on the south by the village limit of Weliiwo; on the west by the village limit of Weliiwo.

[For Tracing see page 2898.]



Scale of 32 Chains to an Inch.

Situation : Morowaka Village in Palle pattu of Morowak korale.

Lot.	Name of Land.	Extent. A. R. P.
19	Bemmagawadeniya	0 3 34
45	Lindamulla	2 1 10
54	Amuokandedeniya	3 0 29
55	Annasigaladeniya	2 0 10
56	Mahalgahadeniya	1 0 26
57	Gallamedadeniya	1 0 23
63	Indikadullahena	4 1 17
64	Okanduhena, Haldolahena, Wikkarankandehena, Pallewattihena, Bemmagawahena, &c.	757 0 33
Sheets O $\frac{14}{24-32}$ and O $\frac{14}{17-25}$		<u>772 1 22</u>

Surveyor-General's Office,
Colombo, November 23, 1901.

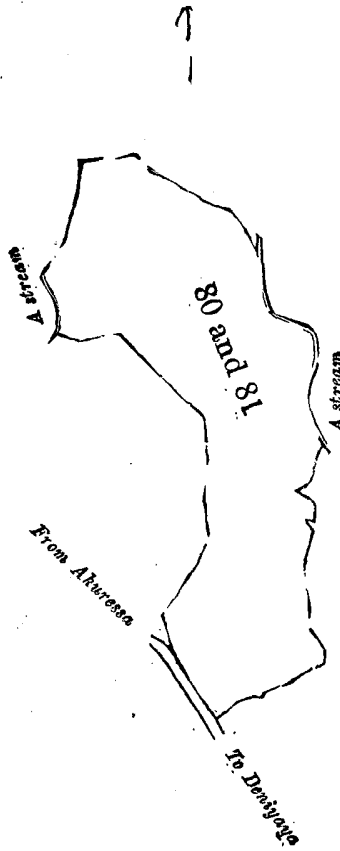
S. J. C. MORE,
for Surveyor-General.

Description of Boundaries of the Block comprising Lots Nos. 19, 45, 52, 54, 55, 56, 57, 63, and 64.

No.	Name of Land.	No.	Name of Land.
1	—	23	Pelawattedola
2	Kattudeniya	24	—
3	Footpath	25	Gederawatta
4	—	26	—
5	Millagahawatta	27	Kahatagahadeniyakumbura
6	Migahagodawatta	28	—
7	Digana-dola	29	Agariwiladeniya
8	Dickowita	30	Pelawattihena
9	Dickowitawatta	31	Pelawattedeniya
10	Egodawattekumbura	32	Stream
11	Madittagahawatta	33	Nilwala-ganga
12	—	34	Pallewattakanda
13	Kapatanamakumbura	35	—
14	Okandawatta	36	—
15	Pelawattedola	37	Borapanwiladeniya
16	—	38	Madaelledeniya
17	—	39	Kitulhenadeniya
18	Annasigalawattadola	40	Do.
19	Mahawilladeniya	41	Do.
20	Mahawiladeniya	42	—
21	Gepaligahaokanda	43	Muttattuweladeniya
22	—	44	—

Lot.		Name of Land.		Extent.	
				A. R. P.	
80	...	Nayamullehena	...	5	2 30
81	...	Kadittamullehena	...	8	2 2
				14	0 32

on sheets O $\frac{14}{24-32}$ and O $\frac{14}{8-16}$ and bounded as follows: on the north by Kosgulanehena belonging to Crown; on the east by the Kosgulanehene-dola, Muttaiokandekumbura belonging to Jasinliyanagamage Dandris and



Scale of 8 Chains to an Inch.

Situation: Morowaka village in Palle pattu of Morowak korale.

Lot.		Name of Land.		Extent.	
				A. R. P.	
80	...	Nayamullahena	...	5	2 30
81	...	Kadittamullehena	...	8	2 2
Sheets O $\frac{14}{24-32}$ and O $\frac{14}{8-16}$				14	0 32


Surveyor-General's Office,
Colombo, November 23, 1900.

S. J. C. MORE,
for Surveyor-General.

others, Radawewa belonging to Crown; on the south by Radagedarawatta belonging to Ratnapulliradage Andrise and others; on the west by the high road from Morowaka to Deniyaya, Kadittamullakumbura belonging to Morowaka Vihare, Kadittamullekumbure-dola, Kosgulanehena belonging to Crown.

Lot.	Name of Land.	III.	Extent.
A. R. P.			
6	Wewalangaokanda	...	2 3 30

in sheet O $\frac{14}{24-32}$, and bounded as follows: on the north by the Radawewa; on the east by Ihalawewa



Scale of 8 Chains to an Inch.

Lot 6 called Wewalankaokanda, in extent 2a. 3r. 30p., situated in Morowaka village in Palle pattu of Morowak korale.

Surveyor-General's Office,
Colombo, November 19, 1900.

Sheet O $\frac{14}{24-32}$

S. J. C. MORE,
for Surveyor-General.

deniya belonging to Crown; on the south by Pahalawewadeniya belonging to Crown; on the west by the footpath.

**Order under Section 4, Sub-section (1), of "The Waste Lands Ordinances, 1897, 1899, and 1900,"
declaring the Lands to be Crown Property.**

In the matter of the lands commonly called or known as Kadrigalkanda-addaraowita, Kelantotukanda, Kelantotukanda-addaraowita, and Kadrigalkanda, situate in the villages of Kelantota, Mahawila, and Horawala in Pahalaganhaya of the Bentota-Walallawiti korale of the Galle District, in the Southern Province, and of "The Waste Lands Ordinances, 1897, 1899, and 1900."

WHEREAS in pursuance of section 1 of the said Ordinances it was duly notified on the Sixth day of November, One thousand Eight hundred and Ninety-nine, that if no claim to the land commonly called or known as Kadrigalkanda-addaraowita, Kelantotukanda, Kelantotukanda-addaraowita, and Kadrigalkanda, situate in the villages of Kelantota, Mahawila, and Horawala in Pahalaganhaya of the Bentota-Walallawiti korale of the Galle District, in the Southern Province, containing in extent 179 acres and 31 perches, and shown as lots 2,293, 2,294, 2,295, 2,296, and 2,308 in preliminary plans Nos. 1,669 and 1,672, as described in the annexed certified tracing therefrom, was made to the Government Agent, Southern Province, within the period of three months from the date specified in such notice, such land would be deemed the property of the Crown and dealt with on account of the Crown (*vide* notice No. 339):

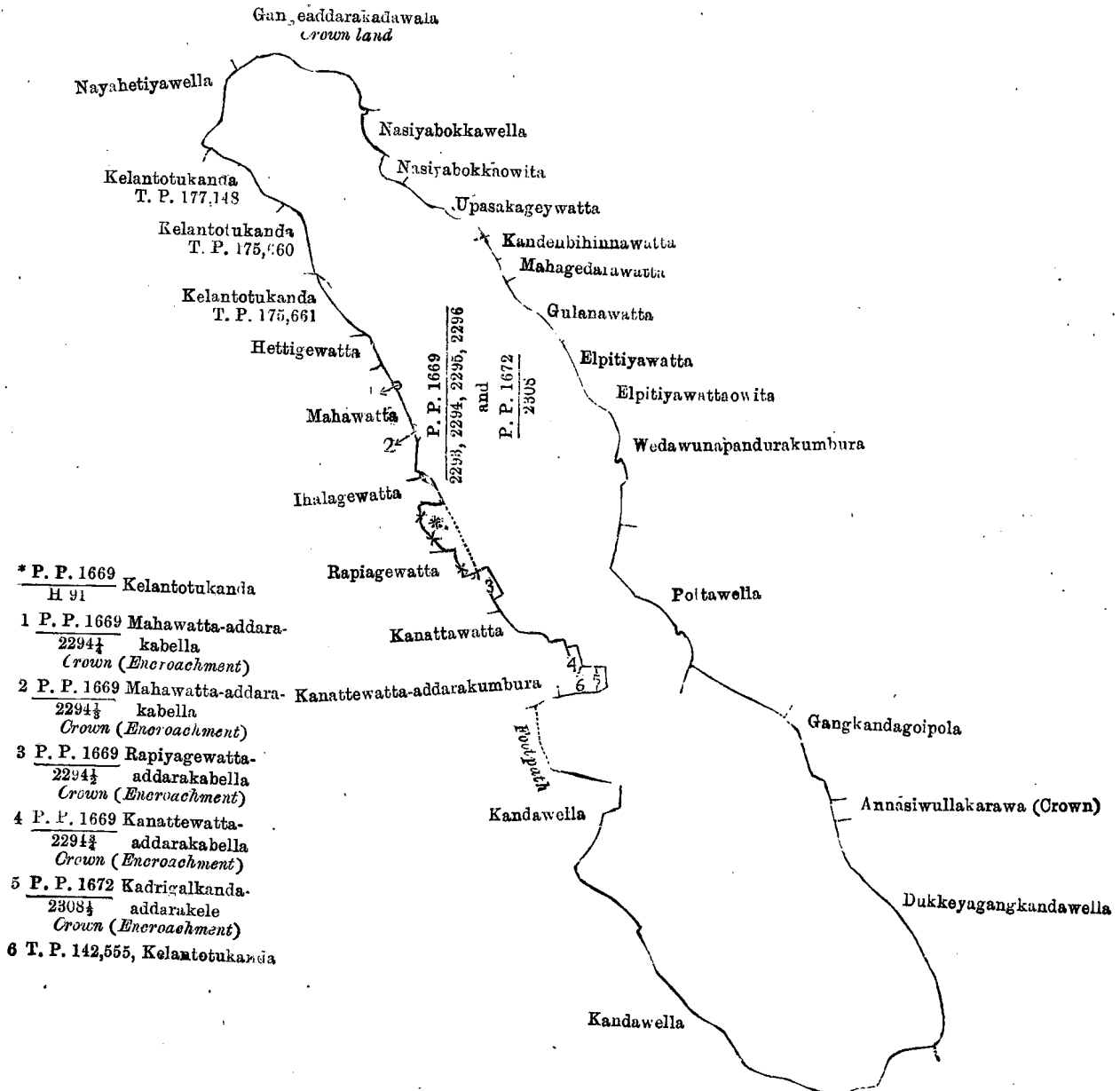
And whereas Korale Vidanelage Don Bunjappuhamy, Don Adrian Amarsingh Appuhamy, Lalerot Auwaris Lenora, Waraheneliyanage Don James Appuhamy, Kelantotuwege Don Andris Appuhamy, Galboda Arachchige Adoappu, Kulasekera Arachchige Don William Appuhamy, Kolawila Patirage Don Hendrick, all of Kelantota, Hettiyani Tambihamy, Demalateu Puncha, Kalinga Nadoris, Duwage Homida, Demalateu Siloris, Demalateu Sagorisa, Demalateu Sanda, Demalamuni Ondiris, Demalateu Udaris, Hettiyani Andris, Demalateu Agada, and Demalateu Podisa, all of Mahawila, made claim thereto; and whereas the said claimants have withdrawn their claim to Kadrigalkanda-addaraowita, Kelantotukanda, Kalantotukanda-addaraowita, Kelantotukanda, and Kadrigalkanda, I, George Merrick Fowler, Government Agent, Southern Province, under and by virtue of the powers vested in me in that behalf by section 4 of the said Ordinance No. 1 of 1899, do hereby on this Thirty-first day of August, 1901, order and declare, under section 4, sub-section (1), of the said Ordinances, that the said lands, as more fully described herein below, are the property of the Crown.

GEORGE M. FOWLER,
Government Agent.

The following lots, viz. :—

Lot.	Name of Land.	Extent.
		A. R. P.
2293	Kadrigalkanda-addaraowita	0 3 8
2294	Kelantotukanda	65 2 5
2295	Kelantotukanda-addaraowita	0 3 36
2296	Kelantotukanda	25 2 36
2308	Kadrigalkanda	36 0 26
		<hr/>
		179 0 31

situate in the villages of Kelantota, Mahawila, and Horawala in Pahalaganhaya of the Bentota-Walallawiti korale of the Galle District, in the Southern Province, containing in extent 179 acres and 31 perches in preliminary plans 1,669 and 1,672, and described in the annexed tracing thereof, and bounded as follows: on the north by Ganga-addarakadawala and Nayahetiyawella; on the south by Kandawella and Dukkeya-gangkandawella; on the east by Annasiwullakarawa (Crown), Gangkandagoipola, Pottawella, Wedawunapandurakumbura, Elpityawattaowita, Elpitiyawatta, Gulanawatta, Mahagedarawatta, Kandenbihinnawatta,



- * P. P. 1669 H 91 Kelantotukanda
- 1 P. P. 1669 Mahawatta-addarabellakaballa (Crown (Encroachment)) 2294 1/2
- 2 P. P. 1669 Mahawatta-addarabellakaballa (Crown (Encroachment)) 2294 1/2
- 3 P. P. 1669 Rapiyawatta-addarabellakaballa (Crown (Encroachment)) 2294 1/2
- 4 P. P. 1669 Kanattawatta-addarabellakaballa (Crown (Encroachment)) 2294 1/2
- 5 P. P. 1672 Kadrigalkanda-addarakele (Crown (Encroachment)) 2308 1/2
- 6 T. P. 142,555, Kelantotukanda

Situation : Kalantotuwa village of Bentota-Walallawiti korale.

Lot.	Name of Land.	Extent.		
		A.	R.	P.
2293	Kadrigalkanda-addaraowita	0	3	8
2294	Kelantotukanda	65	2	5
2295	Kelantotukanda-addaraowita	0	3	36
2296	Kelantotukanda	25	2	36
2308	Kadrigalkanda	86	0	26

Surveyor-General's Office,
Colombo, July 29, 1901.

J. L. HAMPTON,
for Acting Surveyor-General.

Upasakageywatta, Nasiyabokkaowita, and Nasiyabokkawella; and on the west by Kandawella, Kanattawatta-addarakumbura, Kelantotukanda T. P. 142,555, Kadrigalkanda-addarakele, Crown (encroachment), Kanattawatta-addara-kumbura, Kanattawatta-addarakebella, Crown (encroachment), Kanattawatta, Rapiyawatta-addarakebella, Crown (encroachment), Rapiyawatta, Kelantotukanda claimed by D. Kaluanchi and others as Gahalawatta, Ihalagewatta, Mahawatta-addarakebella, Crown (encroachment), Mahawatta, Mahawatta-addarakebella, Crown (encroachment), Hettigewatta, Kelantotukanda (T. P. 175,661), Kelantotukanda (T. P. 175,660), Kelantotukanda (T. P. 177,148).

Galle Kachcheri,
August 31, 1901.

GEORGE M. FOWLER,
Government Agent.

Order under Section 4, Sub-section (1), of "The Waste Lands Ordinances, 1897, 1899, and 1900," declaring the Land to be Crown Property.

In the matter of the land commonly called or known as Batayamullewatta *alias* hena, Nawalawatta *alias* hena, &c., situate in the village of Dangala in the Morowak korale of the Matara District, in the Southern Province, and of "The Waste Lands Ordinances, 1897, 1899, and 1900."

WHEREAS in pursuance of section 1 of the said Ordinances it was duly notified on the Twenty-fifth day of January, One thousand Nine hundred and One, that if no claim to the land commonly called or known as Batayamullewatta *alias* hena, Nawalawatta *alias* hena, &c., situate in the village Dangala in the Morowak korale of the Matara District, in the Southern Province, containing in extent 11 acres 1 rood and 4 perches, and shown as lot 60 in preliminary plan 24, as described in the annexed certified tracing therefrom, was made to the Special Officer appointed under section 28 of the said Ordinances within the period of three months from the date specified in such notice, such land would be deemed the property of the Crown and dealt with on account of the Crown (*vide* notice No. 603):

And whereas (1) Don Andiris Wijesekara Dahanayaka, (2) Jasin Liyana Gamage Don Abaran, (3) J. D. K. Wiraman, (4) Dangalagamage Endiris, (5) Dahanayakage Tambihami, (6) Rambukikana Vidanapitaranage Andiris, (7) James Jayasinha Abeyawardana made claim thereto; and whereas the said claimants have withdrawn their claim to the said land, I, John George Fraser, Special Officer appointed under section 28 of the said Ordinances, under and by virtue of the powers vested in me in that behalf by section 4 of said Ordinance No. 1 of 1899, do hereby on this 4th day of September, 1901, order and declare under section 4, sub-section (1), of the said Ordinances, that the said land, as more fully described herein below, is the property of the Crown.

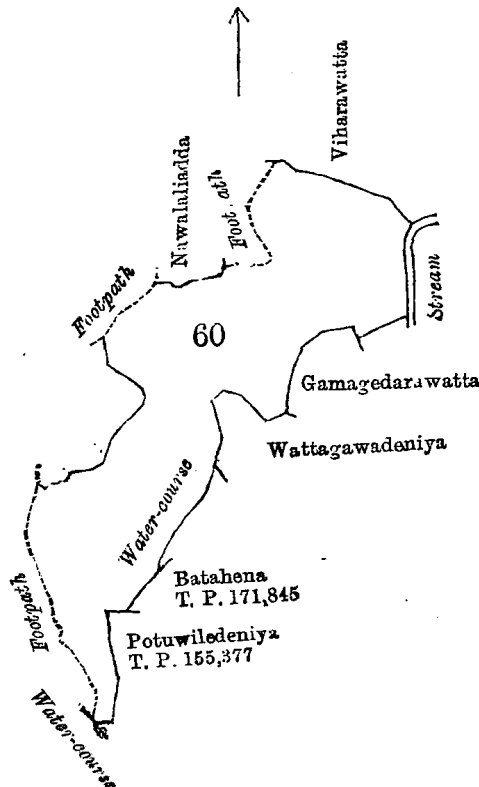
Galle, September 4, 1901.

J. G. FRASER,
Special Officer.

Description of the Land referred to.

Lot.	Name of Land.	Extent. A. R. P.
60	Batayamullawatta, Nawalawatta, &c.	11 1 4

on sheet O $\frac{9}{52-60}$; and bounded on the north by Nawalaliyadda belonging to ditto, the footpath from Dangala to Dellawa, Wiharewatta claimed by Dangala Vihare; on the east by the Wihareuredola, Batehena belonging to Crown, Gamagedarawatta claimed by Gamage Davith and others, Watugawadeniya claimed by



Scale of 8 Chains to an Inch.

Situation: Dangala village in Palle pattu of Morowak korale.
Preliminary Plan 24.

Lot.	Name of Land.	Extent. A. R. P.
60	Batayamullawatta, Nawalawatta, &c.	11 1 4

Sheet O $\frac{9}{52-60}$

Surveyor-General's Office,
Colombo, August 26, 1901.

J. L. HAMPTON,
for Acting Surveyor-General.

Gamage Davith and others, the Wattagawadeniyadola, Batehena sold by Crown to J. W. Abeyagunewardana and others (T. P. 171,845), Potuwiledeniya sold by Crown to D. A. W. Dahanayaka (T. P. 155,377); on the south by the footpath from Morawaka to Kalubowitiyana; on the west by the footpath and Ruwankandewatuyaya belonging to J. D. K. Wiraman and others.

Order under Section 4, Sub-section (1), of "The Waste Lands Ordinances, 1897, 1899, and 1900,"
admitting Land to be Private Property.

In the matter of the land commonly called or known as Appuwagewattehena, Udawattehena, &c., situate in the village of Kotapola in the Morowak korale of the Matara District, in the Southern Province, and of "The Waste Lands Ordinances, 1897, 1899, and 1900."

WHEREAS in pursuance of section 1 of the said Ordinances it was duly notified on the 8th day of November, One thousand Nine hundred, that if no claim to the land commonly called or known as Appuwagewattehena, Udawattehena, &c., situate in the village of Kotapola in the Morowak korale of the Matara District, in the Southern Province, containing in extent 17 acres 3 roods and 22 perches, and shown as lot 100½ in sheet O $\frac{15}{2-10}$, as described in the annexed certified tracing therefrom, was made to the Special Officer appointed under section 28 of the said Ordinances within the period of three months from the date specified in such notice, such land would be deemed the property of the Crown and dealt with on account of the Crown (*vide* notice No. 550) :

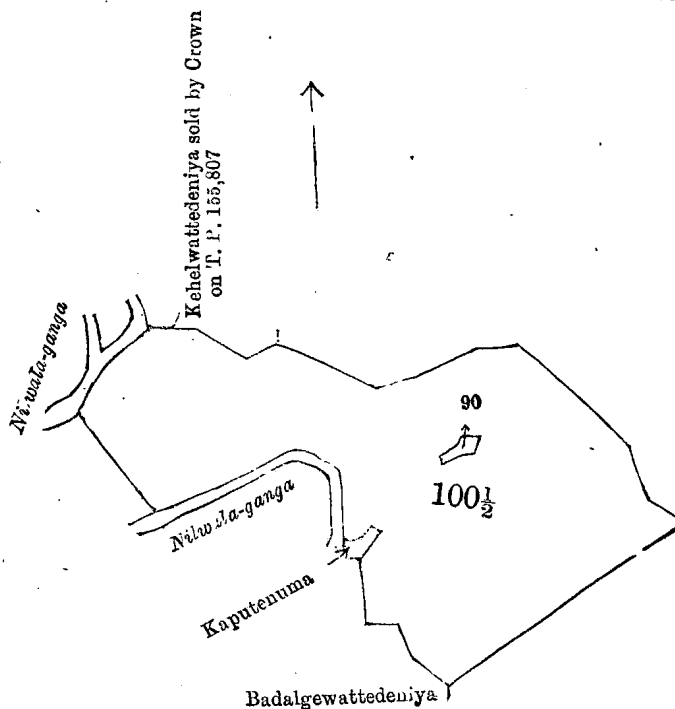
And whereas Johannes Dias Wijesiri Jayawardana Karunaratna Wiraman of Mudugamuwa made claim thereto, and the Special Officer appointed under section 28 of the said Ordinances made due inquiry into such claim ; I, with the consent of His Excellency the Governor, do hereby admit the claim of the said claimant to the said land, as more fully described herein below, under section 4, sub-section (1), of the said Ordinances.

Galle, September 3, 1901.

J. G. FRASER,
Special Officer.

		<i>Description of the Land referred to.</i>		
Lot.	...	Situation : Kotapola village in Morowak korale.	Name of Land.	Extent.
				A. R. P.
100½	...	Appuwangewattehena, Udawattehena, Ambagahadeniyagawahena, Agalaudagahalangahena, Wijeriyagekumburagawahena, Udagarakumbaralangahena 17 3 22
Sheet O $\frac{15}{2-10}$				

and bounded as follows : on the north by Keselwattedeniya belonging to Crown, Keselwattedeniya sold by Crown on T. P. 155,807, Keselwattedeniya belonging to Crown ; on the east by Gonuttawe-



Scale of 8 Chains to an Inch.

Lot.	...	Situation : Kotapola village in Palle pattu of Morowak korale.	Name of Land.	Extent.
				A. R. P.
100½	...	Appuwangewattehena, Udawattehena, Ambagahadeniyagawahena, Agalaudagahalangahena, Wijeriyagekumburagawahena, Udagarakumbaralangahena 17 3 22
90	Lot excluded. Kapatenumma	... 0 0 16

Surveyor-General's Office,
Colombo, July 22, 1901.

Sheet O $\frac{15}{2-10}$

J. L. HAMPTON,
for Acting Surveyor-General.

hena belonging to Crown, lot 100 in sheet O $\frac{15}{2-10}$; on the south by Badalgewattedeniya belonging to M. Sami and others, Kapatenumma belonging to ditto, and the Nilwala-ganga ; on the west by Badalgewatta belonging to Mantrige Sami and others and the Nilwala-ganga.

[NOTE.— Lot 90 Kapatenumma, in extent 16 perches, possessed by Mantrige Loku Naide within these boundaries is excluded from this order. The extent of 16 perches is not included in acreage of 51 acres 3 roods and 12 perches given above.]

Order under Section 2 of "The Waste Lands Ordinances, 1897, 1899, and 1900," declaring the Lands to be Crown Property.

In the matter of the lands referred to in Notice No. 634, dated 15th March, 1901, and of "The Waste Lands Ordinances, 1897, 1899, and 1900."

THE notice required by section 1 of "The Waste Lands Ordinances, 1897, 1899, and 1900," having been duly published in manner prescribed by that section in respect of the lands above referred to, and no claim having been made to the said lands or to any interest therein within the period of three months from the date specified in the said notice, I, Walter Edward Davidson, Special Officer appointed under section 28 of the said Ordinances, under and by virtue of the powers vested in me in that behalf by section 2 of the said Ordinances, do hereby on this Twenty-fifth day of July, 1901, order and declare that the said lands, as more fully described herein below, are the property of the Crown.

W. E. DAVIDSON,
Special Officer.

Urubokka, July 25, 1901.

Description of Lands referred to.

The following lots, situated in the village of Idandukita in the Morowak korale of the Matara District, in the Southern Province, as described in the annexed certified tracings:—

I.
Preliminary plan 25.

Lot.	Name of Land.	Extent.			Lot.	Name of Land.	Extent.		
		A.	R.	P.			A.	R.	P.
64d	Mapanapedeniya	0	0	11	72	Maragahadeniya, &c.	10	1	14
64g	Do.	0	0	18	73	Medagodapatana	1	0	28
64h	Do.	0	0	22	74	Do.	0	1	15
64i	Do.	0	0	15	78	Pitadeniya	0	1	5
64j	Do.	0	0	12	79	Akurantudawamedagoda	18	3	23
64k	Do.	0	0	3	80	Peelahadeniya	0	2	4
64l	Do.	0	0	10	80a	Do.	0	0	10
64m	Do.	0	0	16	80b	Do.	0	0	17
65	Mapanapehena	1	3	35			102	3	23
66	Mapanapedeniya	0	3	35					
67	Mapanapehena, &c.	62	3	30					
71	Maragahadeniyamedagoda	4	2	20					

on sheet O $\frac{14}{5-13}$, and bounded as follows: on the north by Mapanapedeniya sold by Crown to D. A. Weerasuriya (T. P. 166,715), Mapanapewatta belonging to Rubasingamage Don Bastian, Mapanapehena sold by Crown to Rubasingamage Don Bastian (T. P. 164,376), Mapanapewatta belonging to ditto, Mapanapehena sold by Crown to ditto (T. P. 164,376), Mapanapehena belonging to ditto, Mapanapedeniya sold by Crown to D. A. Weerasuriya (T. P. 166,715) Mapanapekumburyaya claimed by Don Hendrick Rupasingha and others, Mapanapedeniya kumbura sold by Crown to Don Hendrick Rupasingha (T. P. 155,751), Mapanapedeniya kumbura sold by Crown to D. E. Siriwardena (T. P. 155,751), Mapanapedeniya kumbura sold by Crown to Don Hendrick Rupasingha (T. P. 171,840); on the east by Mapanapedeniya kumbura sold by Crown to Don Hendrick Rupasingha (T. P. 171,839); on the south by the Gansabhawa path from Morowaka to Hinidum pattuwa; on the west by the village limit of Banagala.

II.
Preliminary plan 25.

Lot.	Name of Land.	Extent.			Lot.	Name of Land.	Extent.		
		A.	R.	P.			A.	R.	P.
61	Borupehena, &c.	12	1	36	95	Nayakeditchadeniya	1	0	19
62	Nayadolamukalana	2	0	35	96	Jambugashadeniya and Naya-	7	0	27
63	Kitulhenadeniya	2	0	20		kedi chadeniya	1	2	25
64a	Mapanapedeniya	0	0	4	97	Medagodahena	126	3	11
64b	Do.	0	0	13	98	Jambugashena, &c.	0	1	26
64n	Do.	0	0	2	99	Pitadeniya	2	2	30
68	Medagodapatana	1	1	5	100	Minimuladeniya	1	0	31
69	Medagodahadeniya	0	2	15	101	Boruppahadeniya	0	1	37
70	Mapanapepitadeniya	0	2	11	109	Pitawiladeuiya	3	1	24
75	Pitadeniya	0	2	0	110	Pitawilahena	5	1	20
76	Do.	0	3	38	115	Uropennahenagoda	10	1	2
77	Medagodapatana	1	1	27	116	Galwaladeniya, Mahawiladeniya	48	1	4
87a	Mapanapedeniya	0	0	10	117	Mahawiluhena	0	0	10
89	Palagaladeniya	0	2	15	118	Medagodahena	2	3	0
90	Palagalahena, Ihalakadirandolahena	36	0	30	119	Mahawilamedagoda	0	1	32
91	Ihalakadirandoladeniya	0	3	10	120	Udanayakakumburadeniya	15	0	16
92	Kadirandolahenadeniya	2	1	35	122	Mahawilamedagoda	345	2	8
93	Kadirandolahena, &c.	55	0	22					
94	Ihalanayakeditchadeniya	0	3	6					

on sheet O $\frac{14}{5-13}$, and bounded as follows: on the north by the village limit of Dungalala, Kadirandolahena belonging to Crown, Mahawilahena and Mahawiladeniya claimed by D. A. W. Dahanayaka and others, Udanayadeniya claimed by R. J. Don Lewis, Udanayadeniya claimed by D. A. W. Ratnayaka and others, Udanayakakumbura sold by Crown to G. D. Samarawickrama (T. P. 166,699), Radakumbura claimed by Hewaradage

Tonchiya and others, Ambagahakoratuwa belonging to Rubasingamage Don Mathes, Madoluwaliyadda belonging to ditto, Delgahawatta belonging to Rubasingamage Babehami, Delgahadeniya belonging to ditto, Pitawaladeniya sold by Crown to G. Wirakoon, Mudaliyar (T. P. 171,804), Pitawaladeniya belonging to Crown, Polelegedarawatta belonging to Rubasingamage Balappu, Wattaguwadeniya belonging to ditto, Galgodegedarawatta belonging to Batagodage Semanis and others, Paragahakoratuwa belonging to Rubasin Jayawardana Don Luwis, Siyambalagodagedarawatta belonging to Rubasin Jayawardana Don Hendrick and others, Tembiliwatta belonging to ditto, Minimullehena sold by Crown to Don Hendrick Rupasinha (T. P. 171,841), Minimullehena encroached upon by ditto, Minimullehena sold by Crown to Don Hendrick Rupasinha, Minimulleliyadda belonging to Gamachchige Sidan and others, Gorokgahawatta belonging to R. J. Don Andiris, Boruppehena sold by Crown to Rubasin Jayawardana Don Carolis (T. P. 153,811); Boruppehena claimed by R. J. Don Carolis, Boruppehena belonging to ditto. ; on the east by the Udanayakakumburadola, Boruppehena encroached upon by D. J. R. Siriwardana and others, Magayahala, Boruppehena sold by Crown to ditto (T. P. 155,752), Boruppehena encroached upon by ditto, Boruppapitadeniya belonging to Rubasin Siriwardana Don Teadoris, the Udanayakakumburedola, the village limit of Alapaladeniya, Nayadolamukalana belonging to Crown ; on the south by the Gansabhawa path from Morowaka to Kalubowitiyana, Mapanapedeniya kumbura sold by Crown to D. H. Rupasinha and others (T. P. 171,839, T. P. 171,840, T. P. 155,751, and T. P. 171,804), Mapanapekumburayaya encroached upon by ditto, Mapanapedeniya sold by Crown to D. A. Wirasuriya (T. P. 166,715), Mapanapedeniya belonging to Crown, Mapanapedeniya sold by Crown to D. A. Wirasuriya (T. P. 166,715) ; on the west by the village limit of Banagala.

III.

Preliminary plan 25.

Lot.	Name of Land.	Extent.			Lot.	Name of Land.	Extent.				
		A.	R.	P.			A.	R.	P.		
36	...	Digaallahena, &c.	...	241	3	20	126	...	1	3	35
37	...	Maha-arambemukalana	...	8	0	37	127	...	13	2	38
38	...	Hakurakandamukalana	...	64	1	8	128	...			
39	...	Hakurakandadeniya	...	0	2	33		...	1	2	38
40	...	Gulana	...	29	2	32	129	...	11	1	25
41	...	Yahaladeniya	...	3	3	25	130	...	1	1	6
47	...	Gulanahenadeniya	...	0	1	16	131	...	1	1	16
51	...	Pitadeniya	...	1	0	35					
52	...	Medagodahena	...	10	2	7					
58	...	Wandurumukalana	...	6	1	25			398	2	36

on sheets O $\frac{9}{53-61}$ O $\frac{14}{5-13}$ O $\frac{14}{6-14}$ and bounded as follows : on the north by the village limit of Daugala, the Kadirandola, Kanamiyagalahena claimed by D. A. W. Dahanayaka and others, Luhugulanadeniya belonging to Crown, Udawalakadadeniya belonging to Crown, the village limit of Dewalagama, the Udawalakandadola ; on the east by the village limit of Millawa, the village limit of Alapaladeniya ; on the south by Boruppepitadeniya, Boruppe belonging to D. T. R. Siriwardana and others, Nawaladeniya claimed by Jayasinha Mudaliyar of Nagoda, Godawatta claimed by R. G. Don Hendrick and others, Pokuneliyadda belonging to ditto, Nawaladeniya claimed by Jayasinha Mudaliyar of Nagoda, Delgahaliyadda belonging to Rubasin Jayawardana Don Andiris and others, Indigahakumbura sold by Crown to D. E. Siriwardana (T. P. 145,276), Godaudawatta belonging to R. J. Don Tiyadoris and others, Dangedarakumbura sold by Crown to D. M. de S. Jayawardana (T. P. 145,272), Gulanehena claimed by R. J. Don Hendrick, Dangedarakumbura sold by Crown to D. M. de S. Jayawardana, Kadawillahena, &c., sold by Crown to U. S. Ahmadu Casim (T. P. 171,798), Talgashenawatta sold by Crown to R. J. Don Endiris (T. P. 153,820), Talgahabena sold by Crown to D. H. Rupasinha (T. P. 171,792), Talgaswattehena claimed by D. H. R. Wijesekera (T. P. 171,792) ; on the west by the Udanayakakumburadola, Talgaswillahena sold by Crown to Batagodage Don Dias (T. P. 145,274), Talgaswatta belonging to S. Don Andiris and others, Kekunagahawatta belonging to R. J. Don Lewis, Gammeddewatta belonging to D. H. R. Siriwardana and others, Gammeddewattedeniya belonging to ditto, the Digaallahenadola, Kekunahena claimed by C. J. R. Le Mesurier and others, Mahaarambemukalana claimed by ditto, Mahaarambehena claimed by ditto, the Tunpelakumburadola, Tunpelakumbura belonging to D. T. R. Siriwardana and others, Tunpelakumburamedagoda belonging to Crown, Udanayakadeniya belonging to R. J. Don Luwis.

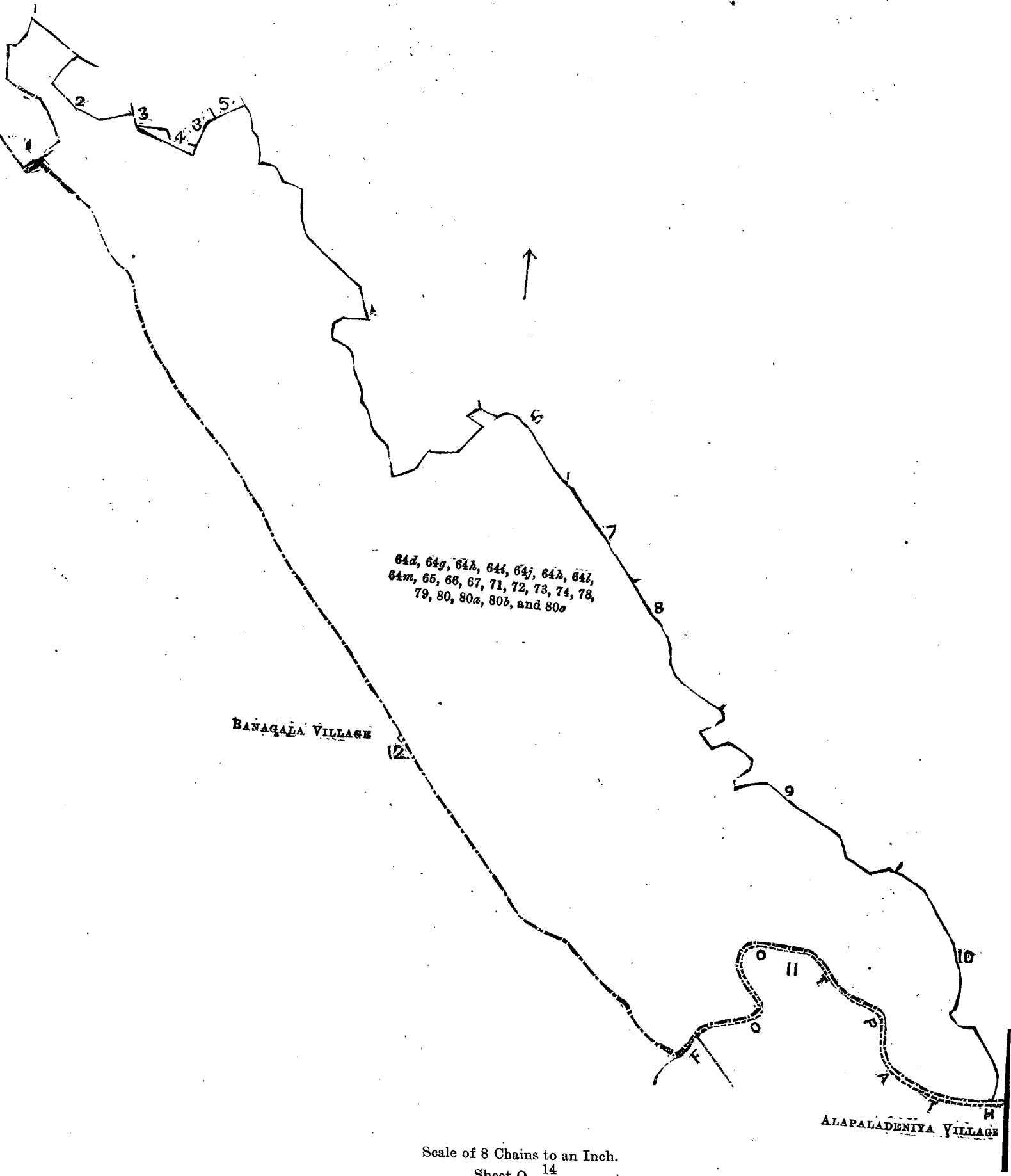
IV.

Lot 121 on sheet O $\frac{14}{5-13}$ called or known as Medagodahena, in extent 2 acres 3 roods and 36 perches, and bounded as follows : on the north by Wickramageliyadda belonging to Batagodage Babehami and others ; on the east by Medagodagawadeniya sold by Crown to D. A. W. Ratnayaka (T. P. 145,275) ; on the south by Udanayakakumbura sold by Crown to G. D. Samarawickrama (T. P. 166,699) ; on the west by Udanayakakumbura sold by Crown to G. D. Samarawickrema (T. P. 166,699).

V.

Lot 84 P.P. 25 on sheet O $\frac{14}{5-13}$ called or known as Mapanapahena, in extent 2 roods and 35 perches, and bounded as follows : on the north by Mapanapekumburuyaya claimed by D. H. R. Wijesekera and others, Mapanapedeniya sold by Crown to D. A. Wirasuriya and others ; on the east by Mapanapewatta claimed by Rubasingamage Don Bastian ; on the south by Mapanapewatta claimed by ditto ; on the west by Mapanapedeniya sold by Crown to D. A. Weerasuriya (T. P. 166,715).

I.



64d, 64g, 64h, 64i, 64j, 64k, 64l,
 64m, 65, 66, 67, 71, 72, 73, 74, 78,
 79, 80, 80a, 80b, and 80c

BANAGALA VILLAGE

ALAPALADENIYA VILLAGE

Scale of 8 Chains to an Inch.
 Sheet O $\frac{14}{5-13}$

Surveyor-General's Office,
 Colombo, November 10, 1900.

S. J. C. MORE,
 for Surveyor-General.

Description of Lots.

Preliminary plan 25.

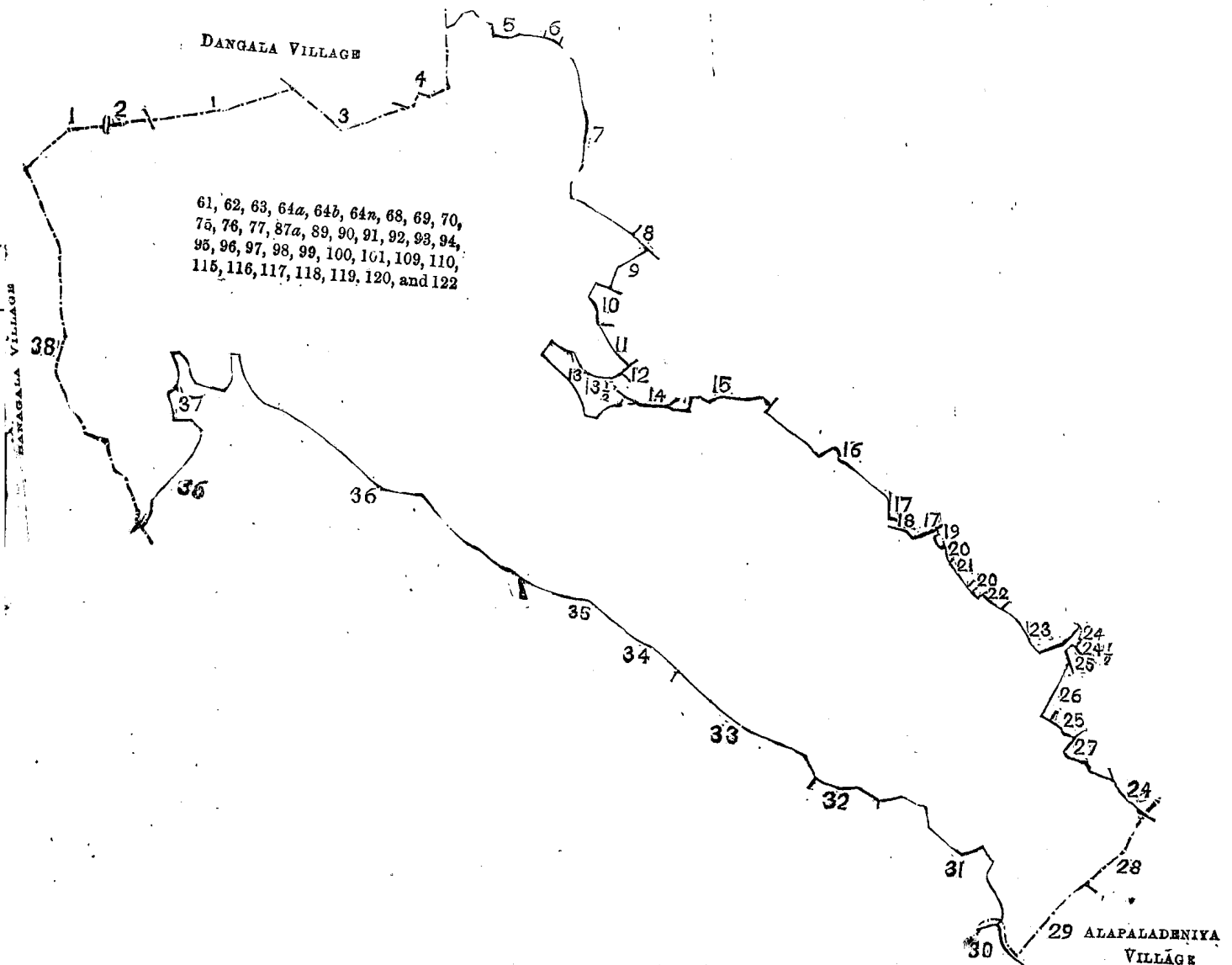
Situation : Edandukita village in Palle pattu of Morowak korale.

Lot.	Name of Land.	Extent.			Lot.	Name of Land.	Extent.		
		A.	R.	P.			A.	R.	P.
64d	Mapanapedeniya	0	0	11	72	Maragahadeniya, &c.	10	1	14
64g	Do.	0	0	18	73	Medagodapatana	1	0	28
64h	Do.	0	0	22	74	Do.	0	1	15
64i	Do.	0	0	15	78	Pitadeniya	0	1	5
64j	Do.	0	0	12	79	Akurantudawamedagoda	18	3	23
64k	Do.	0	0	3	80	Peelohenadeniya	0	2	4
64l	Do.	0	0	10	80a	Do.	0	0	10
64m	Do.	0	0	16	80b	Do.	0	0	17
65	Mapanapehena	1	3	35					
66	Mapanapedeniya	0	3	35					
67	Mapanapehena, &c.	62	3	30			102	3	23
71	Maragahadeniyamedagoda	4	2	20					

Description of Boundaries of the Block comprising Lots Nos. 64d, 64g, 64h, 64i, 64j, 64k, 64l, 64m, 65, 66, 67, 71, 72, 73, 74, 78, 79, 80, 80a, 80b, and 80c.

No.	Name of Land.	No.	Name of Land.
1	Mapanapedeniya	7	Mapanapedeniyakumbura
2	Mapanapewatta	8	Do.
3	Mapanapehena	9	Do.
4	Mapanapewatta	10	Do.
5	Do.	11	A footpath
6	Mapanapekumburuyaya	12	—

II.



Description of Lots.

Preliminary plan 25.

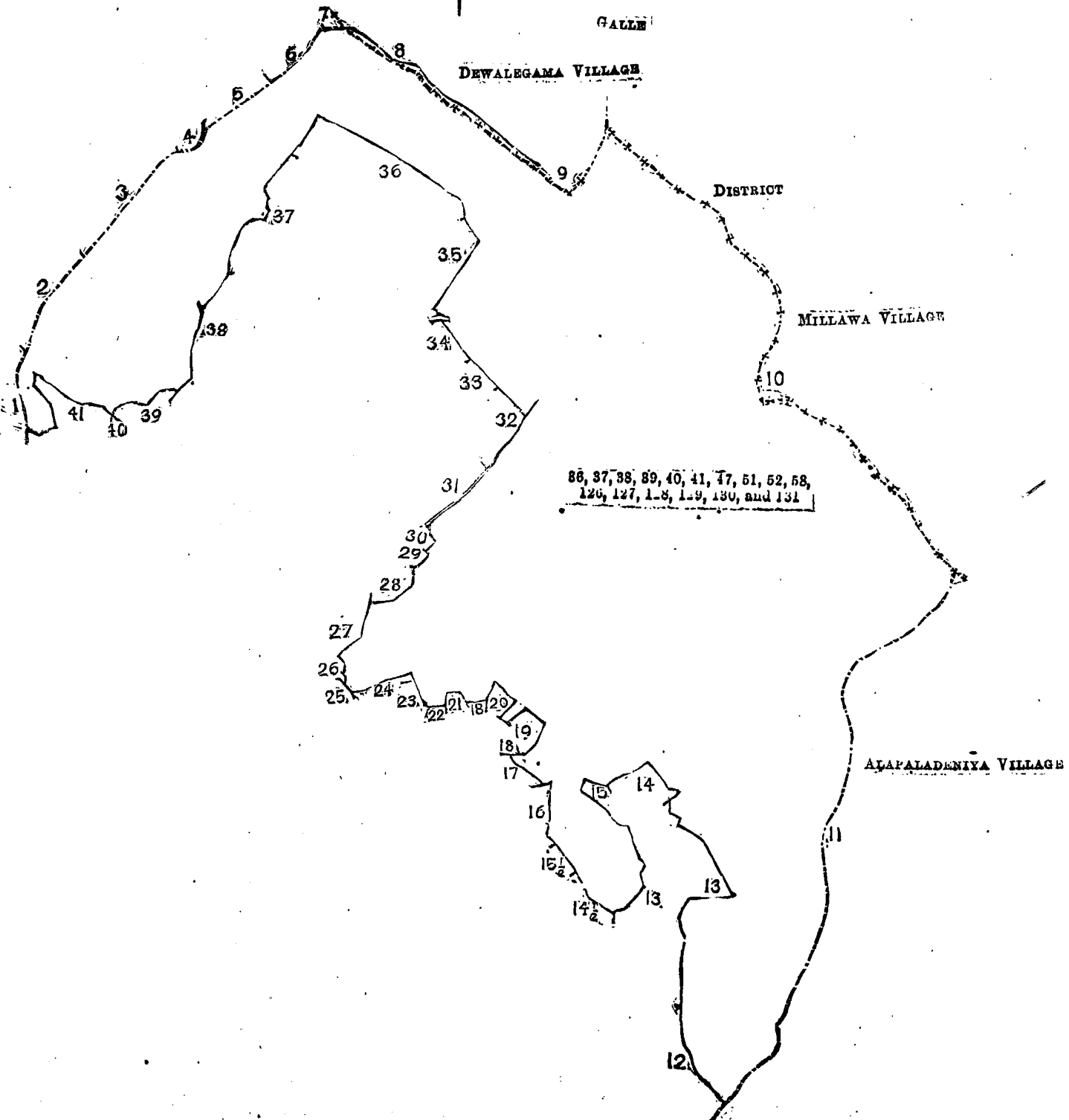
Situation : Edandukita village in Palle pattu of Morowak korale.

Lot.	Name of Land.	Extent.			Lot.	Name of Land.	Extent.		
		A.	R.	P.			A.	R.	P.
61	Boruppehena, &c.	12	1	36	96	Jambugashenadeniya and Nayakeditchadeniya	7	0	27
62	Nayadolamukalana	2	0	35	97	Medagodahena	1	2	25
63	Kitulhenadeniya	2	0	20	98	Jambugashena, &c.	126	3	11
64a	Mapanapedeniya	0	0	4	99	Pitadeniya	0	1	26
64b	Do.	0	0	13	100	Minimuladeniya	2	2	30
64n	Do.	0	0	2	101	Boruppehenadeniya	1	0	31
68	Medagodapatana	1	1	5	109	Pitawiladeniya	0	1	37
69	Medagodahenadeniya	0	2	15	110	Pitawilahena	3	1	24
70	Mapanapepitadeniya	0	2	11	115	Urupennahenagoda	5	1	20
75	Pitadeniya	0	2	0	116	Galwaladeniya, Mahawila- deniya	10	1	2
76	Do.	0	3	38	117	Mahawilahena	48	1	4
77	Medagodapatana	1	1	27	118	Medagodahena	0	0	10
87a	Mapanapadeniya	0	0	10	119	Mahawilamedagoda	2	3	0
89	Palagaladeniya	0	2	15	120	Udanayakakumburadeniya	0	1	32
90	Palagalahena, Thalakadiran- dolahena	36	0	30	122	Mahawilamedagoda	15	0	18
91	Ehalakadirandoladeniya	0	3	10					
92	Kadirandolahena	2	1	35					
93	Kadirandolahena, &c.	55	0	22					
94	Ehalanayakeditchadeniya	0	3	6					
95	Nayakeditchadeniya	1	0	19					
									345 2 8

Description of Boundaries of the Block comprising Lots Nos. 61, 62, 63, 64a, 64b, 64n, 68, 69, 70, 75, 76, 77, 87a, 89, 90, 91, 92, 93, 94, 95, 96, 97, 98, 99, 100, 101, 109, 110, 115, 116, 117, 118, 119, 120, and 122.

No.	Name of Land.	No.	Name of Land.
1	—	20	Gorokgahawatta Boruppehena
2	Kadirandolahena	21	Boruppehena
3	Mahawilahena	22	Do.
4	Mahawiladeniya	23	—
5	Udanayadeniya	24	A stream
6	Udanaikadeniya	24½	Boruppehena
7	Udanaikakumbura	25	Magayahala Boruppehena
8	—	26	Boruppehena
9	Ambagahakoratuwa	27	Boruppapitadeniya
10	Madoluwaliadda	28	—
11	Delgahawatta	29	Nayadolamukalana
12	—	30	A footpath
13	Pitawaladeniya	31	Mapanagedeniyakumbura
13½	Do.	32	Do.
14	—	33	Mapanapedeniyakumbura
15	—	34	Do.
16	—	35	Mapanapekumburayaya
17	Munmullehena	36	Mapanapedeniya
18	—	37	Do.
19	—	38	—

III.



Scale of 16 Chains to an Inch.

Surveyor-General's Office,
Colombo, November 10, 1900.

Sheets O $\frac{9}{53-61}$ O $\frac{14}{5-13}$ $\frac{14}{6-14}$

S. J. C. MORE,
or Surveyor-General.

Description of Lots.

Preliminary plan 25.


Situation : Edandukita village in Palle pattu of Morowak korale.

Lot.	Name of Land.	Extent.			Lot.	Name of Land.	Extent.						
		A.	R.	P.			A.	R.	P.				
36	...	Digaellahena, &c.	...	241	3	20	126	...	Udanayakadeniya	...	1	3	35
37	...	Maharabamukalana	...	8	0	37	127	...	Tunpellakumbura-atura	...	13	2	38
38	...	Hakurakandamukalana	...	64	1	8	128	...	Tunpellakumburadeniya <i>alias</i>	...			
39	...	Hakurakandadeniya	...	0	2	33		...	Medagodadeniya	...	1	2	3
40	...	Gulana	...	29	2	32	129	...	Tunpellakumburahena	...	11	1	28
41	...	Yagaladeniya	...	3	3	25	130	...	Kanamiyagoda-atura	...	1	1	5
47	...	Gulanahadeniya	...	0	1	16	131	...	Kanamiyagaladeniya	...	1	1	16
51	...	Pitadeniya	...	1	0	35							
52	...	Medagodahena	...	10	2	7							
58	...	Wanduramukalana	...	6	1	25							
													398 2 36

Description of Boundaries of the Block comprising Lots Nos. 36, 37, 38, 39, 40, 41, 47, 51, 52, 58, 126, 127, 128, 129, 130, and 131.

Lot.	Name of Land.	Lot.	Name of Land.		
1	...	Kadirandola	21	...	Kadawitahena, &c.
2	...	—	22	...	Tolgashenawatta
3	...	Kanamiyagalahena	23	...	Talgahahena
4	...	Lahugulanadeniya	24	...	Talgaswattahena
5	...	Kanamiyagalahena	25	...	Water-course
6	...	—	26	...	Talgaswillahena
7	...	Udawalakadadeniya	27	...	Talgaswatta
8	...	Udawalakandedola	28	...	Kekunagahawatta
9	...	—	29	...	Gammeddewatta
10	...	—	30	...	Gammeddewattedeniya
11	...	—	31	...	Digaellahenadola
12	...	Boruppapitiadeniya, Boruppe	32	...	Kekunahena
13	...	Nawaladeniya	33	...	Do.
14	...	Godawatta	34	...	Maharabamukalana
14½	...	—	35	...	Maharabahena
15	...	Pokunaliyadda	36	...	Do.
15½	...	—	37	...	Do.
16	...	Indigahakumbura	38	...	A stream
17	...	Godandawatta	39	...	Tunpellakumbura
18	...	Dangedarakumbura	40	...	Tunpellakumburamedagoda
19	...	Gulanahena	41	...	Udanayadeniya
20	...	Do.			

IV.



Scale of 8 Chains to an Inch.

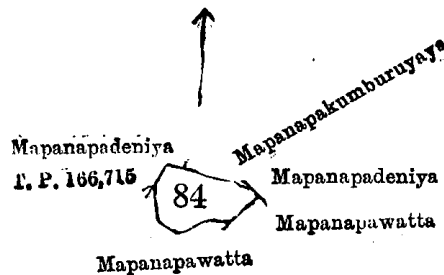
Preliminary plan 25.

Lot 121 called Medagodahena, in extent 2A. 3R. 36P., situated in Edandukita, village in Palle pattu of Morowak korale.

Sheet O 14
5-13

V.

Scale of 8 Chains to an Inch.



Preliminary plan 25.

Lot 84 called Mapanapahena, in extent 0A. 2R. 35P., situated in Edandukita village in Palle pattu of Morowak korale.

Sheet O $\frac{14}{5-13}$

Surveyor-General's Office,
Colombo, November 10, 1900.

S. J. C. MORE,
for Surveyor-General.

Order under Section 2 of "The Waste Lands Ordinances, 1897, 1899, and 1900," declaring the Land to be Crown Property.

In the matter of the land commonly called and known as Morawakkandamukulana, situate in the village of Morawaka in the Morowak korale of the Matara District, in the Southern Province, and of "The Waste Lands Ordinances, 1897, 1899, and 1900."

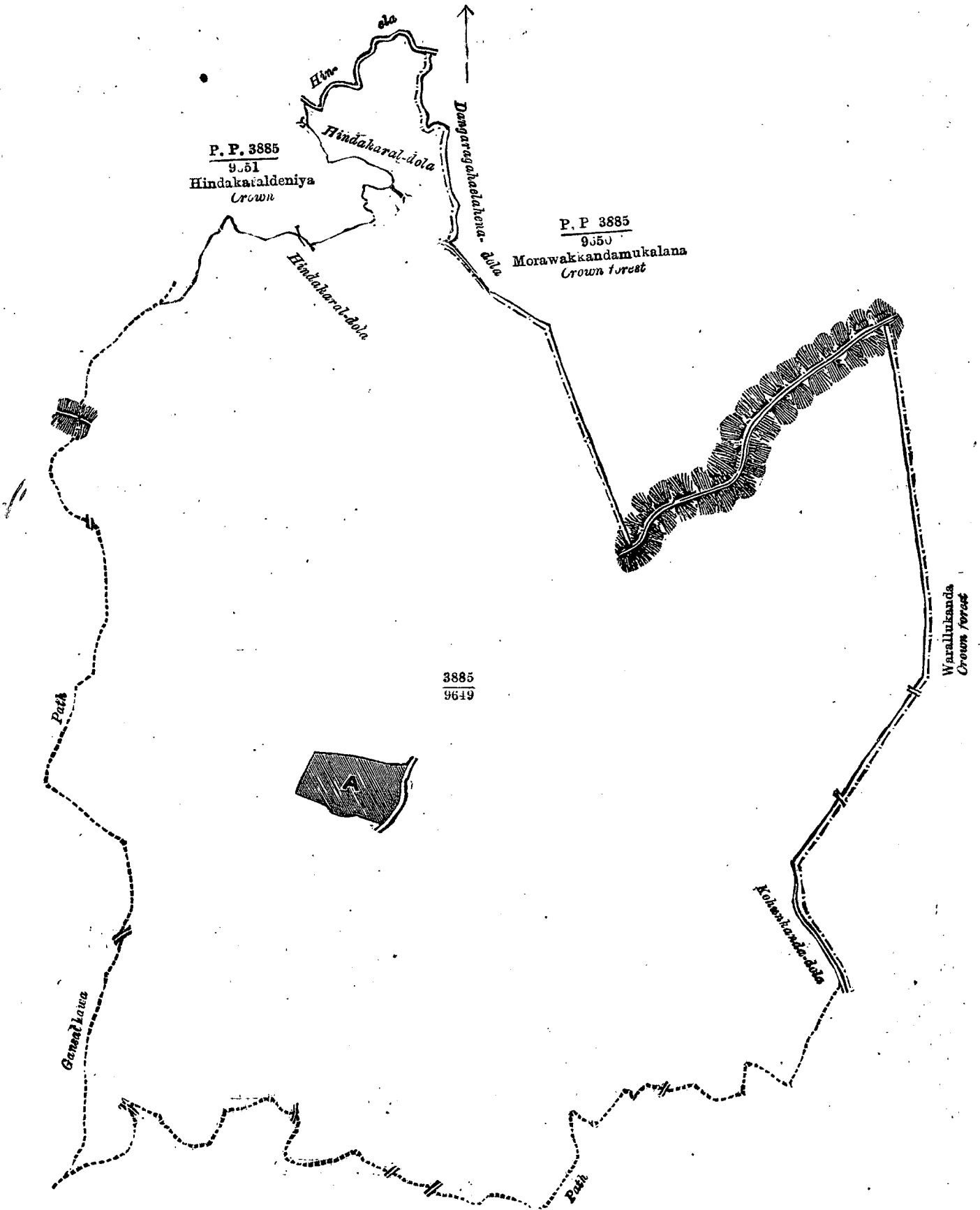
THE notice required by section 1 of "The Waste Lands Ordinances, 1897, 1899, and 1900," having been duly published in manner prescribed by that section in respect of the above-named land (*vide* notice No. 668), and no claim having been made to the said land or to any interest therein within the period of three months from the date specified in the said notice, I, John George Fraser, Special Officer duly appointed under section 28 of the said Ordinances, under and by virtue of the powers vested in me in that behalf by section 2 of the said Ordinances, do hereby on this 30th day of August, 1901, order and declare that the said land, commonly called and known as Morawakkandamukulana, situate in the village of Morawaka in the Morowak korale, in the Southern Province, and shown as lot 9,649 in preliminary plan No. 3,885 of land situate in the said village, a certified copy whereof is hereunto annexed, and containing in extent 835 acres 2 roods and 30 perches, and bounded as follows: on the north by Hindakaraldeniya ($\frac{3,885}{9,651}$) belonging to Crown, the Hindakaraldola, the Hin-ela, the village limit of Pallegama (the Dangaragabaelahenadola), Morawakkandamukulana belonging to Crown; on the east by the village limit of Waralla (Warallakanda Crown forest), the Kokunkandedola; on the south by the footpath from Morawaka to Uduwaka; on the west by the Gansabhawa path from Morawaka to Pallegama—is the property of the Crown.

[NOTE.—Lot A, Munahinkandawatta, in extent 7 acres 1 rood and 10 perches, within the above boundaries, is excluded from this order, and its extent is not included in the acreage of 835 acres 2 roods and 30 perches given above.]

Galle, August 30, 1901.

J. G. FRASER,
Special Officer.

[For Tracing see page 2912.]



Situation : Morawaka village in Palle pattu of Morowak korale.

Lot.	Name of Land.	Extent.
		A. R. P.
9649	Morawakkandamukalana	835 2 30
A	Munahinkandawatta	7 1 10
	<i>Lot excluded.</i>	

Surveyor-General's Office,
Colombo, February 28, 1901.

P. D. WARREN,
for Surveyor-General.

Matara District Court, Case No. 9,628.

Reference under Ordinance No. 1 of 1897 as amended by No. 1 of 1899.

In the matter of the land commonly called or known as Nakuttiya, situate in the village of Talpawala in the Wellaboda pattuwa of the Matara District, in the Southern Province, and of the Ordinance No. 1 of 1897.

THE notice required by section 1 of the said Ordinances having been duly given on the 25th day of May, 1900 (*vide* notice No. 477), and published in the *Government Gazette* of the 25th day of May, 1900, in respect of the land commonly called and known as Nakuttiya, situate in the village of Talpawala in the Matara Four Gravets, in the Southern Province, containing in extent 43 acres and 20 perches, shown as lots 1 and 2 in W. L. O. S. No. 87, and bounded as follows: on the north by Boraluketiyekele sold by Crown to P. Nadoris (T. P. 157,637), the old road from Matara to Aparekka, Kurunduwatta claimed by D. A. Gunaratna, Mudaliyar; on the east by the Kekanadura channel, a portion of Nakuttiya sold by Crown to Salim Sahib Marikkar (T. P. 157,165); on the south by portions of Nakuttiya claimed by T. Don Bastian and others (lots 8, 7, 6, 5, 4, and 3), Delgahawatta *alias* Palugedarawatta, Maragahawatta, Pusweladeniya; on the west by Paragahakumbura and Paragahadeniya; and a claim having been made thereto by Packir Bawa Dawudu Marikkar of Kotuwegoda, and due inquiry having been made by me, John Penry Lewis, Special Officer appointed under section 28 of Ordinance No. 1 of 1897 into the said claim; and whereas I do not admit the said claim of the said claimant, and have failed to enter into any agreement with the said claimant in respect thereof, such claim is therefore referred by me, under the powers vested in me by sections 5 and 6 of the said Ordinance, to the District Judge of Matara.

Matara, January 21, 1901.

J. P. LEWIS,
Special Officer.

No. 9,628.

Decree.

It is ordered and decreed that Our Sovereign Lord the King be and he is hereby declared entitled to the land commonly called and known as Nakuttiya, situated in the village of Talpawala in the Wellaboda pattuwa of the Matara District; and bounded on the north by Boraluketiyekele sold by Crown to P. Nadoris (T. P. 157,637), the old road from Matara to Aparekka and Kurunduwatta claimed by D. A. Gunaratna, Mudaliyar; east by Kekanadura channel and a portion of Nakuttiya sold by Crown to S. S. Marikkar (T. P. 157,165); south by portions of Nakuttiya claimed by T. Don Bastian and others (lots 8, 7, 6, 5, 4, and 3), Delgahawatta *alias* Palugedarawatta, Maragahawatta, Pusweladeniya; and on the west by Paragahakumbura and Paragahadeniya; and containing in extent 43 acres and 20 perches—as absolute owner.

It is further ordered that the plaintiff do pay the defendant's costs of this action.

The 7th March, 1901.

W. E. THORPE,
District Judge.

SALES OF ARRACK, TOLL, AND OTHER RENTS.

NOTICE is hereby given that on Monday, November 11, 1901, at 1 P.M., will be put up for re-sale at the Kandy Kachcheri, at the risk of the original purchasers, the under-mentioned Toll Rents of the Central Province from November 16 to December 31, 1901, the original purchasers of which may have failed on or before that date to pay the instalment for the month of September, 1901.

The purchasers at the re-sale will be required to deposit one month's purchase amount on the day of sale.

Further conditions will be read and explained on the day of sale.

Description of Rents.

- 1. Gampola bridge toll.
2. Kadawala road toll.
3. Balakaduwa road toll.
4. Weragantota toll.
5. Peradeniya bridge and Iriyagama road toll.
6. Kaluda-ela Perabahutenna.
7. Katugastota.
8. Dambulla and Galewela tolls.

Kandy Kachcheri, October 30, 1901.

H. WAGE, Government Agent.

මෙහි පහත සඳහන්වෙන මධ්‍යම. දිසාවේ නොවූපල් පාලම් රේන්දවලට, වම් 1901 ක්වූ සැප්තැම්බර් මාසේට වාරගණනේ ගෙවිය යුතු මුදල වම් 1901 ක්වූ නොවැම්බර් මස 11 වෙනි දිනදී නොහොත් ඊට මත්තෙන් ප්‍රථම ගැණුම්කාරයෝ විසින් ගෙවන්ට නොගෙදුනේ විනම්, නැවත විකිනීමෙන් වෙන්ට ගෙදෙන්නාවූ යම් අලාභයකට මවුන් වගකීමට යටත්කර, වම් 1901 ක්වූ නොවැම්බර් මස 16 වෙනි දින පටන් දෙසැම්බර් මස 31 වෙනි දින දක්වා ඒවායේ රේන්ද, ඉහතකී නොවැම්බර් මස 11 වෙනි සප්තැම්බර් මස 10 මහනුවර කවිචේරියේදී නැවත විකුනන්ට ගෙදෙන වග මෙහිත් දැනුම්දෙමි.

නැවත විකිනීමේදී ඉල්ලාගන්නා අයවචන් විසින් එසේ ඉල්ලාගන්නාලද ගණනෙන් එක මාසක මුදල විකුණුපු දවසේදී මුදලක් බැඳ තබන්ට ඕනෑය.

වැඩිදුර කොන්දේසි විකුණන දවසේදී කියවා තේරුම්කර දෙනුලැබේ.

විකිනීමට තිබෙන රේන්ද නම් :

- 1. ගම්පල පාලම් රේන්දය.
2. කඩවල පාරේ රේන්දය.
3. බලකඩුවේ පාරේ රේන්දය.
4. චේරගන්තොට රේන්දය.
5. පේරාදෙණියේ පාලම් සහ ඊරියගම පාරේ රේන්දය.
6. කඵදුඇල පෙරබහුකැත්ත.
7. කවුගස්තොට.
8. දඹුල්ල සහ ගලේවල රේන්දය.

එච්. චේස්, ආණ්ඩුවේ ඒජන්තලන්තාන්සේ.

වම් 1901 ක්වූ ඔක්තෝබර් මස 30 වෙනි දින මහනුවර කවිචේරියේදීය.

NOTICE is hereby given that on Wednesday, November 13, 1901, at 3 P.M., will be put up for re-sale at the Kandy Kachcheri, at the risk of the original purchasers, the Arrack Rent of the Central Province from November 16, 1901, to December 31, 1902, if the original purchasers have not before that date paid up the instalment due for September, 1901.

The purchasers at the re-sale will be required to deposit an amount equal to one month's purchase of the rent on the day of sale.

Further conditions will be read and explained on the day of sale.

H. WAGE, Government Agent.

Kandy Kachcheri, October 30, 1901.

මධ්‍යම දිසාවේ අරක්කු රේන්දයට, වම් 1901 ක්වූ සැප්තැම්බර් මාසේට වාරගණනේ ගෙවිය යුතු මුදල, වම් 1901 ක්වූ නොවැම්බර් මස 13 වෙනි දිනට මත්තෙන් ගෙවන්ට නොගෙදුනේ විනම්, නැවත විකිනීමෙන් වෙන්ට ගෙදෙන්නාවූ යම් අලාභයකට ප්‍රථම ගැණුම්කාරයෝ වග කීමට යටත්කර වම් 1901 ක්වූ නොවැම්බර් මස 16 වෙනි දින පටන් වම් 1902 ක්වූ දෙසැම්බර් මස 31 වෙනි දින දක්වා එම රේන්දය, ඉහතකී නොවැම්බර් මස 13 වෙනි බද්ද පස්වරු තුනට මහනුවර කවිචේරියේදී ප්‍රසිද්ධ වෙන්දේසියේ විකුනන්ට ගෙදෙන වග මෙහිත් දැනුම්දෙමි.

නැවත විකිනීමේදී රේන්දය මුදලට ගන්ට ගෙදෙන අය විසින් එසේ ගන්ට ගෙදෙන ගණනෙන් එක මාසකට වැටගෙන ගනනක් එම ගැණුම්කාරයා විසින් විකුණුපු දවසේදී මුදලෙන් බැඳතබන්ට ඕනෑය.

වැඩිදුර කොන්දේසි විකුණන දවසේදී කියවා තේරුම්කර දෙනුලැබේ.

එච්. චේස්, ආණ්ඩුවේ ඒජන්තලන්තාන්සේ.

වම් 1901 ක්වූ ඔක්තෝබර් මස 30 වෙනි දින මහනුවර කවිචේරියේදීය.

NOTICE is hereby given that the Assistant Government Agent, Chilaw, will receive sealed tenders for the purchase of the under-mentioned Toll Rents of the Chilaw District from January 1 to December 31, 1902.

The tenders, which must be in sealed envelopes superscribed "Tender for Toll Rents," will be received at the Chilaw Kachcheri until 1 o'clock P.M. on Monday, November 11, 1901, when they will be opened. All persons making tender must be present. In the absence of any tenderer no notice will be taken of his tender.

The person whose tender is selected by the Assistant Government Agent for submission to the Governor—should any be so selected—will be required to deposit at once one-tenth of the purchase amount in cash; and should the tender be accepted by His Excellency the Governor, to furnish approved security for one-half of the whole purchase amount, or cash to the amount of one-third, within thirty days of the date of the receipt by him of the notification of the Governor's acceptance of his offer.

The person whose tender is accepted will also be required to deposit money to pay the Crown Lawyer's fees for examining title deeds of property tendered by him as security and drawing and settling his security

bond, and the expenses of appraising the properties and registering the security.

Should no satisfactory tender be received, the rents will at once be put up for sale by public auction under the same conditions as above.

- 1. *Ferry*—Lunuwila.
- 2. *Bridge*.—Battulu-oya.

Kurunegala Kachcheri,
October 28, 1901.

C. A. MURRAY,
Government Agent.

ගලාවන දිස්ත්‍රික්කුවේ මෙහි පහත සඳහන් කරණ නොටුපල් රේන්ද වම් 1902 කේ ජන වාර් මස 1 වෙනි දින සිට දෙසැම්බර් මස 31 වෙනි දින දක්වා කාලයට මිලේටගන්නා පිණිස ඉල්ලීමකරණ මුද්දරකරන ලද වැන්ඩර්පත්‍ර සලා වන ආණ්ඩුවේ උපඵ්ජන්තලන්තාන්සේ විසින් පිළිගනු ලැබේ.

මුද්දරකරණලද වැසුම් ඇතුළු ඊපිට “නොටු පල් රේන්දවලට වැන්ඩර්” යැයි ලියා තිබිය යුතු මෙවැනි වැන්ඩර්පත්‍ර, ඒවා කඩා බලන වේලාව වන දී 1901 ක්වූ නොවැම්බර් මස 11 වෙනි දින සලද දවල් 1 කේ කනිසම වනතුරු හලාවන කම් මේරියේදී බාරගනු ලැබේ. වැන්ඩර් දෙන්නාවූ සියළු අය පෙනීසිටිය යුතුයි. වැන්ඩර් දෙන්නාවූ යම් අයෙක් පෙනී නොසිටියේ නම් ඔහුගේ වැන්ඩරය ගැණ කිසි සැලකීමක් ගනු නොලැබේ.

ආණ්ඩුකාර උතුමානන්වහන්සේට යැවීම සඳහා ආණ්ඩුවේ උපඵ්ජන්තලන්තාන්සේ විසින් තෝරාගනු ලබන වැන්ඩරය අසීනිකාරයා (එසේ එකක් තෝරාගනු ලැබේ නම්) තමා විසින් ඉල්ලීම මුදලින් දහසයන් කොටසක් වහාම කාසියෙන් බැඳීම ඔහුකෙරෙයි. තවද වැන්ඩරය ශරීරාතර ආණ්ඩුකාර උතුමානන්වහන්සේ විසින් පිළිගන්නාලද්දේ නම්, ඉල්ලීමේ මුදලින් හරි කොටසකට සුදුසු ඇප හෝ තුනෙන් කොටසකට කාසි හෝ, තමාගේ ඉල්ලීම උතුමානන්වහන්සේ පිළිගන් බවට දන්වීම තමාට ලැබී තිස්දවසක් තුලදී ඔහු විසින් සපයන්වීමේ නිසා.

තවද පිළිගන්නාලද වැන්ඩරය අසීනිකාරයා තමා ඇපකොට තබනලද දේපලවල උරුමමස්සු සෝදිසිකර බැලීමට හා ඇප මස්සුව ලියා බේර නවාවත් ගෙවන පිනිස ආණ්ඩුවේ නීතිඥයන්ගේ භාස්සුද හා දේපල තක්සේරුකෙරීම පිණිස හා ඇපය ලියාපදිංචිකෙරීම පිණිසත් විශදමත් සඳහා මුදල් බදින්වීම ඔහුය.

සෑහෙන වැන්ඩරයක් නොලද්දේ නම් රේන්ද ඉහතකී කොන්දේසි යටතේම වහාම ප්‍රසිඩ වෙන් දේසියේ විකිනීමට දමනුලැබේ.

- 1. **නොටුපල්.**—ලණුවිල.
- 2. **සාලම්.**—බන්තුවම්මස.

සී. ඒ. මරේ,

ආණ්ඩුවේ ඵ්ජන්තලන්තාන්සේ.
වම් 1901 ක්වූ ඔක්තෝබර් මස 28 වෙනි දින කුරුණෑගල කම් මේරියේදී.

NOTICE is hereby given that on Wednesday, November 20, 1901, at 2 P.M., will be put up for re-sale at the Anuradhapura Kachcheri, at the risk of the original purchaser, the Arrack Rent of the North-Central Province, if the original purchaser has not before that date paid up and settled the tenth instalment due for the month of October, 1901.

The purchaser at the re-sale will be required to deposit an amount equal to one month's rent in cash on the day of sale.

Further conditions will be read and explained on the day of sale.

L. W. BOOTH,
Government Agent.

Anuradhapura Kachcheri,
October 30, 1901.

IN accordance with the requirements of section 8 of Ordinance No. 5 of 1899, I hereby give notice that the license for the sale by retail of opium within the limits of the Board of Improvement town of Nuwara Eliya for the year commencing January 1, 1902, will be one in number.

The said license will be put up for sale by public auction at the Assistant Government Agent's Office at Nuwara Eliya, at 2 P.M. on Wednesday, November 27, 1901, and will be issued in accordance with the provisions of the aforesaid Ordinance, and under the following conditions:—

Conditions.

- 1. No opium shall be sold between the hours of 8 at night and 6 in the morning.
- 2. The quantity to be sold at any one time to any individual, except to a licensed retail vendor, shall not exceed 180 grains.
- 3. Opium shall not be consumed on the premises.
- 4. Opium offered for sale shall not be adulterated or deteriorated in any way.
- 5. Opium shall not be sold to any individual apparently under the age of 15 years.
- 6. Wearing apparel or other goods shall not be received in barter for opium.
- 7. Daily accounts shall be kept in a form which will be prescribed by the Assistant Government Agent of Nuwara Eliya of the quantities of opium received, sold, and remaining on hand at the end of each day.
- 8. That the licensee shall cause to be painted and affixed in some conspicuous part of his shop a board with his name, the number of the shop, and the words "Licensed to Sell Opium by Retail."
- 9. That no person other than the licensee shall sell or expose for sale any opium under his license either as agent or servant of such licensee, unless the name of such agent or servant be first registered in the Board of Improvement Office.
- 10. That the place licensed shall be restricted to the sale of opium and cigars only, and shall be closed at 8 P.M.

E. M. DE C. SHORT,
Assistant Government Agent.

Board of Improvement Office,
Nuwara Eliya, October 21, 1901.

NOTICE is hereby given, in terms of the 8th section of Ordinance No. 5 of 1899, that license for the sale of opium by retail within the limits of the Local Board of Batticaloa will be one in number for the year commencing January 1, 1902, and ending December 31, 1902, both days inclusive.

The said license will be put up for sale by public auction at the Batticaloa Kachcheri, at noon on November 20, 1901, and will be issued in accordance with the provisions of the aforesaid Ordinance, and under the following conditions, viz.:—

- 1. No opium shall be sold between the hours of 8 at night and 6 in the morning.
- 2. The place licensed shall be subject to inspection, and no disorderly conduct shall be permitted therein.
- 3. The licensee shall affix in some conspicuous part of his shop a board with his name, the number of the shop, and the words "Licensed to Sell Opium by Retail" painted on it.
- 4. The quantity to be sold at any one time to any individual, except to a licensed retail vendor, shall not exceed 180 grains.
- 5. Opium shall not be consumed on the premises.

6. Opium offered for sale shall not be adulterated or deteriorated in any way.

7. Opium shall not be sold to any individual apparently under the age of fifteen years.

8. Wearing apparel or other goods shall not be received in barter for opium.

9. No person other than the licensee shall sell or expose for sale any opium under his license, unless the name of such agent or servant be first registered in the Local Board Office.

10. Daily accounts shall be kept in a form to be prescribed by the proper authority of the quantities of opium received, sold, and remaining on hand at the end of each day.

11. No wholesale license will be issued to any but to the retail dealer.

THOS. R. E. LOFTUS,
for Chairman, Local Board.

Local Board Office,
Batticaloa, October 26, 1901.

IN accordance with the requirements of section 15 of the Opium Ordinance, No. 5 of 1899, I hereby give notice that the licenses for the sale by retail of opium within the limits of the Local Board of Trincomalee for the year commencing January 1, 1902, will be one in number.

The said license will be put up to sale by public auction at this office on Saturday, November 30, 1901, at 1 P.M., and it will be issued in accordance with the provisions of the aforesaid Ordinance, and under the following conditions:—

Conditions.

1. That the place licensed shall be subject to inspection, and that no riotous or disorderly conduct shall be allowed to occur therein.

2. That the licensee shall caused to be painted or affixed in some conspicuous part of his shop his name, the number of the shop, and the words "Licensed to Sell Opium by Retail."

3. That no person other than the licensee shall sell or expose for sale any opium under his license either as agent or servant of such licensee, unless the name of such agent or servant be registered in the office of the Local Board with the sanction of the Chairman.

4. Wholesale licenses will be issued only to retail dealers.

5. No opium shall be sold between the hours of 8 at night and 6 in the morning.

6. The quantity to be sold at any one time to any individual, except to a licensed retail vendor, shall not exceed 180 grains.

7. Opium shall not be consumed on the premises.

8. Opium offered for sale shall not be adulterated or deteriorated in any way.

9. Opium shall not be sold to any individual apparently under the age of fifteen years.

10. Wearing apparel or any goods shall not be received in barter for opium.

11. Daily accounts shall be kept in a form to be prescribed by the proper authority of the quantities of opium received, sold, and remaining on hand at the end of each day.

12. The highest bidder on being declared the purchaser shall forthwith pay down the whole amount of his bid.

13. The place licensed shall be restricted to the sale of opium and cigars only, and shall be closed at 8 P.M.

C. M. LUSHINGTON,
Chairman.

Local Board Office,
Trincomalee, October 17, 1901.

IN terms of section 8 of Ordinance No. 5 of 1899, I hereby declare that the number of licenses for the sale by retail of opium within the limits of the Local Board of Anuradhapura for the year commencing January 1, 1902, will be two in number.

The said licenses will be put up for sale by public auction at the Anuradhapura Kachcheri on December 2,

1901, at 1 P.M., and will be issued in accordance with the provisions of the aforesaid Ordinance, and under the following conditions:—

1. No opium shall be sold between the hours of 8 at night and 6 in the morning.

2. The place licensed shall be restricted to the sale of opium and cigars only, and shall be closed at 8 P.M.

3. The place licensed shall be subject to inspection, and no disorderly conduct shall be permitted therein.

4. The place licensed shall always be kept clean.

5. Opium shall not be possessed at one time in any quantity exceeding 50 lb.

6. The quantity to be sold at any one time to any individual, except to a licensed retail vendor, shall not exceed 180 grains.

7. Opium shall not be consumed on the premises.

8. Opium offered for sale shall not be adulterated or deteriorated in any way.

9. Opium shall not be sold to any individual apparently under the age of 15 years.

10. Wearing apparel or other goods shall not be received in barter for opium.

11. Daily accounts shall be kept in a form to be prescribed by the proper authority showing the quantities of opium received, sold, and remaining on hand at the end of each day.

12. The licensee shall cause to be painted and affixed in some conspicuous part of his shop a board with his name, the number of the premises, and the words "Licensed to Sell Opium by Retail."

13. No persons other than the licensee shall sell or expose for sale any opium under his license either as agent or servant of such licensee, unless the name of such agent or servant be registered in the Anuradhapura Kachcheri with the sanction of the proper authority.

L. W. BOOTH,
Chairman, Local Board.

Anuradhapura, October 17, 1901.

IN accordance with the requirements of section 8 of Ordinance No. 5 of 1899, I hereby give notice that the license for the sale by retail of opium within the limits of the Local Board of Ratnapura for the year commencing January 1, 1902, will be one in number. The said license will be put up for sale by public auction at the Government Agent's Office, Ratnapura, at 1 o'clock P.M., on November 6, 1901, and will be issued in accordance with the provisions of the aforesaid Ordinance, and under the following conditions, viz. :—

1. No opium shall be sold between the hours of 8 at night and 6 in the morning.

2. The quantity to be sold at any one time to any individual, except to a licensed retail vendor, shall not exceed 180 grains.

3. Opium shall not be consumed on the premises.

4. Opium offered for sale shall not be adulterated or deteriorated in any way.

5. Opium shall not be sold to any individual apparently under the age of 15 years.

6. Wearing apparel or other goods shall not be received in barter for opium.

7. Daily accounts shall be kept in a form to be prescribed by the proper authority of the quantities of opium received, sold, and remaining on hand at the end of each day.

8. The licensee shall affix in some conspicuous part of his shop a board with his name, the number of the shop, and the words "Licensed to Sell Opium by Retail" painted on it.

9. No persons other than the licensee shall sell or expose for sale any opium under his license either as agents or servants of the licensee, unless the names of such agents or servants be first registered in the Local Board Office.

10. The purchaser of the retail license must take out a wholesale license, and no wholesale licenses will be issued to any but to the retail dealer.

Local Board Office, E. M. D. BYRDE,
Ratnapura, October 8, 1901. Chairman.

NOTICE is hereby given that the sale of the opium license at Panawitiya for 1902, advertised for October 22, 1901, has been postponed to November 14, 1901, at the Kegalla Kachcheri, at 2 P.M., in terms of section 9 of Ordinance No. 5 of 1899, under the usual conditions, at an upset price of Rs. 50.

E. T. NOYES, Assistant Government Agent. Kegalla Kachcheri, October 23, 1901.

THE sale of the opium license for the Local Board town of Kegalla for the year 1902, fixed for the 22nd instant, has been postponed to November 14 next; upset price to be Rs. 400.

E. T. NOYES, Chairman. Local Board Office, Kegalla, October 23, 1901.

IN terms of section 8 of Ordinance No. 5 of 1899, notice is hereby given that licenses, as enumerated below, for the retail sale of opium for the year commencing January 1, 1902, will be put up for sale by public auction at the Matara Kachcheri on Monday, November 11, 1901, at 2 o'clock P.M., and they will be issued in accordance with the provisions of the said Ordinance:—

License for retail opium at a place to be approved by the Assistant Government Agent, Matara ... Dikwella.

Conditions of Sale.

- 1. That no opium shall be sold between the hours of 8 at night and 6 in the morning.
2. That the place licensed shall be subject to inspection, and that no disorderly conduct be permitted therein.
3. That the place licensed shall always be kept clean.
4. That the quantity to be sold at any one time to any individual, except to a licensed retail vendor, shall not exceed 180 grains.
5. That no opium be sold to any individual apparently under the age of 15 years.
6. That opium shall not be consumed on the premises.
7. That opium offered for sale shall not be adulterated or deteriorated in any way.
8. That wearing apparel or other goods shall not be received in barter for opium.
9. That the licensee shall affix in some conspicuous place of his shop a board with his name, the number of the shop, and the words "Licensed to Sell Opium by Retail" painted on it.
10. That no person other than the licensee shall sell or expose for sale any opium under his license either as agent or servant of the licensee, unless the name of such agent or servant be first registered in the Matara Kachcheri.
11. That daily accounts shall be kept in a form to be prescribed by the Assistant Government Agent, Matara, of the quantities of opium received, sold, and remaining on hand at the end of each day.
12. That the place licensed shall be restricted to the sale of opium and cigars only, and shall be closed at 8 P.M.

GEORGE M. FOWLER, Government Agent. Galle Kachcheri, October 26, 1901.

විෂි 1899 ස්වූ තෝමර 5සේ රෙගුලාසියේ 8 වෙනි වනවතියේ ප්‍රකාරයට මෙහි පහත දක්වන ආකාරයට විෂි 1902කේ ජනවාරි මස 1 වෙනි දින සිට ලබන අවුරුද්දේ අතින් කොටස් කර විකිනීමේ බලකඩදැසිය දීමට විෂි 1901 ස්වූ නොවැම්බු මස 11 වෙනි සඳුදා සවස 2ට මාතර කවිවෙරියේදී ප්‍රසිද්ධ වෙන්දේසියේ විකිනීමක් කර යට යෙදෙනවා ඇත.

දික්වැල්ල යන ගම මාතර උපජීවනලත්තා හෝ සෑහේය කියා කලපනාවෙන ස්ථානවල අතින් විකිනීම කරණ ලෙසටය.

විකිනීමේ කොන්දේසි.

- 1. රාත්‍රී 8ට සිට උදය 6 වෙනතුරු අතින් විකුනනව තුළුවන.
2. එය විකිනීමට බලය ලැබුණ ස්ථාන විභාග කර බැලීමට පුළුවන්ලෙසට සහ එම ස්ථානවලදී කොසියම අවකල්පිතවක් නොකරණ ලෙසටය.
3. බලය ලැබුණ ස්ථාන නිතරම පිරිසිදුව පවත්වනව ඕනෑය.
4. බලයලත් අතින් වෙලෙක්දෙකට ඇර වෙනකෙනෙකට අතින් විකුනන විට බරින් ග්‍රෙසි න්ස් 180කට වැඩිගණනක් විකුනනව තුළුවන.
5. අවුරුදු 15කට අඩු අයෙකුට අතින් විකිනීම තහනමය.
6. එම ස්ථානයේදී අතින් පාවිච්චි නොකළ යුතුයි.
7. විකිනීමට දෙනලද අතින් කිසි විධියකින් වෙනස්කරනව හෝ බාලනොකළ යුතුයි.
8. අදින්තාවු ඇඳුම හෝ වෙනත් බඩු අතින් වෙනුවට බාරගැනීම තහනමය.
9. බලය ලැබූ අයගේ නමද, සාප්පුවේ තෝ මරයද, අතින් විකිනීමට බලය ලත් යන වචනද ලියනලද ලැල්ලක් තමාගේ සාප්පුවේ ඉදිරිපිට සවිකරනව ඕනෑය.
10. බලය ලැබූ අය ඇර ඔහුගේ ඒජන්තකෙ නෙක් හෝ වැඩකාරයෙක් අතින් විකිනීමට පත් කරනව ඕනෑනම් එම අයගේ නම මාතර කවි වෙරියේ පලමුවෙන් ලියාපදිම්කර තබනව ඕනෑය. එසේ නැතුව ඔහු වෙනුවෙන් යමෙකුට අතින් විකිනීම තහනමය.
11. මාතර උපජීවනලත්තාගේ විසින් නියම කරණ අන්දමේ ආකාරයට බාරගත් අතින්වල ගණනද, දවස්පතා විකුණනව යෙදෙන ගණන සහ ඉතුරුව තිබෙන ගණනක් සෑම දවසේ අන් තිමේදී ගණන් තබනව ඕනෑය.
12. බලය ලැබූ ස්ථානයේ අතින් සහ සුරුවු ඇර වෙන මොනසම දෙයක් විකිනීම තහනමය; සහ එහි ස්ථානය රු 8ට වැසිය යුතුය.

ජෝර්ජ් ඇම්. ෆවුලර්, ආණ්ඩුවේ ඒජන්ත වමිස.

විෂි 1901 ස්වූ ඔක්තෝම්බර් මස 26 වෙනි දින ගාල්ලේ කවිවෙරියේදීය.

1899 ම් වරුණුණ 5 වන ශිම්පර් අප්‍රිකිනිප්පත්‍රීය සඳ්ඳ් 8 වන පිලිබුප්පාදි ජිමේ ආඳ්ඵ්.විලුක්කිලි විඳ්ඳ් ක්‍රිස් 1902 ම් වරුණුණ මෙහෙවරිමාසම 1 ඊ ක්‍රිකිලි මුතල් අව්වරුණුණ මුලුණුණම සිල්ලනෙතායාස අපික් විර්පනිසෙ ය්.ව ඉත්තරාලු කොට්ටිලිම ශිසන්ස් 1901 ම් වරුණුණම ආර්ඪකිකෙමාසම 11 ඊ ක්‍රිකිලි. ක්‍රිකිලිමුණෙම පකල් 2 මණික්ලුක් මාත්තනෙකේ ක්ප්පේරීයිල් ගලක්කිල් විර්කප්පිවෙතොඩි මුණ් සොල්ලප්ප්ඳ්ඳ් සඳ්ඳ් ඉලුණ් ලුප්පාදි. මෙර්පාදි ශිසන්ස් කොට්ටිකප්පිලි මෙහෙවරිකෙ යිත්තරාල් තෙරීයප්පිලිත්තප්පිලිකිලිණුණු:—

උතව් ඉණුණුණු ඉප්පුකොණ්ණප්ප්ඳ්ඳ් ඉලිඳ්ඳ්කිල් සිල්ලනෙතායාස අපික් විර්ක උත්තරාලුපෙර්ණ ශිසන්ස්—ක්‍රිකිලිවණ්ඪි.

විර්ඳ්ඳ්ඳ්ඳ් ශිප්ඳ්ඳ්ඳ්ඳ්.

- 1. ඉරාලු 8 මණික්ලු පිණ්ණුණුණුම ආලේ 6 මණික්ලු මුණ්ණුණුණුම අපික් විර්කක්කුඳ්ඳ්ඳ්.

2. லைசன்ஸ் கொடுபட்ட விடம் பரிசீலனைப்பட்டு விடவேண்டுமென்று நடவடிக்கைகளை மேற்கொள்ளப்படுமா என்பதைக் கருதுகவேண்டியது.

3. அப்போதே இடம் எப்போதும் துப்பரவாக வைக்கப்படவேண்டியது.

4. சில்லறையில் விற்க லைசன்ஸ்பெற்றவனைத்தவிர மற்றொருவனுக்கும் ஒரே தடவையில் கொடுக்கிற 180 மணியளவுக்கு மேலிருக்கப்படாது.

5. 15 வயதுக்குக் குறையவுட்பட்டவனுக்கு அபி ன் விற்கக்கூடாது.

6. அவ்விடத்துக்குள் அபின் சாப்பிடக்கூடாது.

7. விற்பனைசெய்யப்படுகிற அபின் ஒரு விதத்திலும் கலந்திருக்கக்கூடாது.

8. அபின் கிரயத்திற்குப் பதிலாக உடுபிடவையா கிலும் மற்றெந்தச் சாமானாகிலும் வாங்கக் கூடாது.

9. லைசன்ஸ்பெற்றவன் தன் பெயரையும் சாப்பும் பரையும், "சில்லறையில் அபின் விற்க உத்தரவுபெற்ற" வெண்பதையும் ஒரு பலகையி லெழுதித் தன் சாப்பின் முக்கிய பக்கத்தில் தொங்கவைக்கவேண்டியது.

10. லைசன்ஸ்பெற்றவன் தனக்குப் பதிலாகவுள்ள யேஜண்டின் அல்லது வேலைக்காரனின் பெயரை மாத்து றை கச்சேரியில் முதலில் நெஜிஸ்டர்செய்யாமல் தன் னைத்தவிர தனக்குப் பதிலாகவுள்ள யேஜண்டை அல்ல

து வேலைக்காரனைக்கொண்டு தான் உத்தரவுபெற்ற லை சன்ஸில் வைத்து அபின் விற்கக் கூடாது.

11. ஒவ்வொரு நாளும் அபின் வரவு எவ்வளவென் றும் விற்பனை எவ்வளவென்றும் கையிருப்பு எவ்வளவெ ன்றும் உதவி ஏஜன்ஸூல் காட்டப்பட்ட கரிதாசியில் ஒவ்வொரு நாள் கணக்கும் வைக்க வேண்டியது.

12. தத்துவம்பெற்ற இடத்தில் அபினும் சுறுட்டும் விற்பனைசெய்வதன்றி வேறு யாதொன்றும் விற்கிறத தடங்கலல்லாமல், அந்தவிடம் இரவு 8 மணிக்கு பூட்ட வும் வேண்டும்.

ஜி. எம். பவுளர்,
மாகாண ஏஜன்ஸூ.

மாத்துறை கச்சேரியில்,
1901 ம் (நடு) ஒக்டோபர்மீ 26 ந் உ.

THE sale of the opium license for the town of Matale for the year 1902, fixed for the 30th instant, has been postponed to November 5 next, at 1 P.M.

E. B. ALEXANDER,
Local Board Office,
Matale, October 30, 1901. Chairman.

MISCELLANEOUS NOTICES.

Statement of Arrack Distilled and Issued during the Quarter ended September 30, 1901.

Particulars.	Western Province.	Southern Province.		Total.
	Kalutara.	Galle.	Matara.	
Balance on June 30, 1901	Gallons. 27,764	Gallons. 11,298	Gallons. 3,453	Gallons. 42,515
Distilled during the Quarter ended September 30, 1901	446,377½	119,781	22,617	588,775½
Total Gallons	474,141½	131,079	26,070	631,290½
Sold or Issued during the Quarter ended September 30, 1901	412,351½	109,328	22,439	544,118½
Balance in hand on September 30, 1901	61,790	21,751	3,631	87,172

Audit Office,
Colombo, October 25, 1901.

F. R. ELLIS,
Acting Auditor-General.

Sale of Timber.

An auction sale of the under-mentioned timber will be held at the Central Timber Depôt, Kew road, Slave Island, on Monday, November 4, 1901, at 2 P.M., in lots to suit buyers:—

No. of Logs.	Species.	Total Cubic Contents.			Average Contents.				
		c. ft.	in.	pts.	c. ft.	in.	pts.		
90	Satinwood	...	2,800	0	0	...	31	1	4
10	Ranai	...	283	5	6	...	28	4	1
10	Karumpanichchai	...	288	7	4	...	28	10	4

The timber may be inspected on application made to the Superintendent, Central Timber Depôt, who will give any other information that may be required.

Office of the Conservator of Forests,
Colombo, October 28, 1901.

ALFRED CLARK,
Acting Conservator of Forests.

Sale of Ebony.

An auction sale of the under-mentioned Ebony will be held at the Central Timber Depot, Kew road, Slave Island, on Monday, December 2, 1901, at 2 P.M.:-
Total quantity offered for sale: 1,187 logs and 26 pieces weighing 314 tons 14 cwt. 0 qr. and 17 lb.

Lot No.	No. of Logs in each Lot.	Total Weight of Logs in each Lot.		Average Weight of Logs in each Lot.			Average.		District in which Ebony was cut.	Soundness of Logs.	Blackness of Wood.	Whether the Logs are from Dead or Green Trees.	Weight of Heaviest Log in each Lot.		Weight of Lightest Log in each Lot.		Length.		No. of Logs in each Lot over 15 ft. in Length.						
		T. C.	Q. L.	T. C.	Q. L.	Ft. in.	Girth.	T. C.					Q. L.	Ft. in.	Minimum.	Maximum.									
1	10	4	7	0	8	3	5	19	0	2	9	Green	0	18	3	10	0	5	0	4	21	6	15	3	10
2	1	0	16	1	0			18	3	4	10	do.	0	13	0	0	2	2	14		23	9	10	0	8
3	20	5	10	0	10	0	7	1	10	17	6	do.	0	14	3	8	0	4	1	0	21	3	14	0	13
4	15	0	15	0	4	0	7	2	2	19	9	Green	0	9	0	8	0	5	3	24	20	9	19	0	2
5	2	0	7	1	24	0	3	2	26	19	9	do.	0	4	1	10	0	3	0	24	22	0	17	6	2
6	16	4	16	0	20	0	6	0	1	20	0	do.	0	12	0	18	0	2	3	8	26	6	14	6	15
7	22	4	15	3	16	0	4	1	12	17	0	do.	0	9	1	8	0	1	2	18	23	0	12	0	13
8	5	1	9	0	22	0	5	3	10	18	6	Black & streaky.	0	7	2	18	0	5	0	18	23	9	15	6	5
9	7	1	10	1	4	0	4	1	8	16	0	Green	0	6	0	10	0	1	2	12	22	0	7	0	6
10	12	4	12	2	10	0	7	2	24	14	9	do.	0	13	0	16	0	4	2	8	18	0	12	0	4
11	12	3	11	2	6	0	5	3	23	14	6	do.	0	14	1	4	0	2	2	18	18	0	12	0	5
12	23	7	17	2	22	0	6	3	11	14	0	Black & streaky.	0	14	2	8	0	2	0	0	21	6	11	3	10
13	6	2	2	1	0	0	7	0	4	15	6	do.	0	10	1	20	0	4	3	8	22	0	13	9	4
14	20	5	1	0	10	0	5	0	6	15	0	do.	0	12	3	0	0	1	1	12	23	6	8	0	11
15	34	9	15	0	8	0	5	2	26	16	0	do.	0	13	1	20	0	2	0	0	27	0	9	9	23
16	19	6	7	1	20	0	6	2	23	14	0	Green	0	15	0	10	0	4	0	0	19	0	12	0	4
17	3	2	6	0	20	0	15	1	16	13	6	do.	0	21	1	20	0	12	0	20	14	0	13	3	1
18	23	5	12	3	8	0	4	3	17	14	0	do.	0	12	1	24	0	1	3	4	23	6	11	6	10
19	28	8	0	2	22	0	5	2	26	15	0	do.	0	16	0	6	0	1	0	12	21	3	10	3	16
20	9	4	16	3	6	0	10	3	0	14	0	Black & streaky.	0	19	2	0	0	5	1	8	15	6	15	6	4
21	5	2	4	3	10	0	8	3	24	12	0	do.	0	16	3	14	0	2	1	0	14	9	8	0	3
22	23	4	0	3	16	0	3	2	1	14	0	Dead & green.	0	10	1	12	0	1	0	8	19	6	11	6	3
23	3	1	6	0	0	0	8	2	18	21	6	Green	0	10	2	16	0	5	0	16	24	0	18	9	3
24	24	9	0	2	10	0	7	2	2	16	6	do.	0	16	1	10	0	1	3	16	26	0	10	0	19
25	1	1	1	3	20	0	1	3	6	31	6	Green	0	7	1	12	0	3	1	12	21	9	17	9	8
26	8	2	0	1	8	0	5	0	4	19	6	do.	0	8	2	10	0	1	3	4	22	6	15	0	20
27	24	4	0	3	0	0	3	1	12	18	0	do.	0	10	3	16	0	3	2	18	21	9	16	6	7
28	7	1	17	1	10	0	5	1	9	18	0	Green	0	10	3	16	0	2	18	0	21	9	21	9	7
29	13	2	18	0	8	0	4	1	24	19	6	do.	0	6	3	0	0	2	0	24	21	0	14	9	12
30	13	2	18	0	8	0	4	1	24	19	6	do.	0	6	3	0	0	2	0	24	21	0	14	9	12

No.	...	15	4	16	2	8	0	6	1	21	19	6	2	5	N. E. C.	Sound	Black	Green	0	13	3	12	0	3	0	14	30	0	13	0	13
31	...	39	11	15	1	21	0	6	0	4	17	0	2	4	Trincomalee	Inferior	do.	Dead & green	0	14	1	10	0	1	3	24	0	7	3	30	
32	...	10	3	19	1	0	0	7	3	19	15	9	3	3	do.	Sound	do.	Green	0	10	3	0	0	5	3	22	3	12	0	5	
33	...	11	3	9	1	0	0	6	1	5	15	6	3	0	Pallegama	do.	do.	do.	0	10	3	0	0	2	3	7	21	9	12	0	5
34	...	33	11	14	0	10	0	7	0	10	14	0	3	0	do.	Inferior	do.	Dead & green	0	15	0	0	0	2	1	4	19	9	10	0	8
35	...	25	7	8	1	4	0	5	3	20	15	0	2	10	N. W. C.	Sound	do.	Green	0	10	2	0	0	3	1	0	21	6	13	0	11
36	...	39	6	8	3	4	0	3	1	6	16	6	2	3	Kurunegala	do.	do.	do.	0	5	0	4	0	1	0	8	24	8	7	0	12
37	...	20	2	14	3	0	0	2	2	26	13	0	1	8	do.	Inferior	do.	Dead & green	0	6	1	12	0	1	0	5	18	0	9	0	6
38	...	19	7	0	1	14	0	7	1	15	17	0	2	10	C. P.	Sound	do.	Green	0	10	0	12	0	5	1	20	21	9	14	3	11
39	...	30	7	14	2	4	0	5	0	16	16	6	2	6	Pallegama	do.	do.	do.	0	10	1	0	0	3	1	12	21	9	11	0	13
40	...	47	14	11	2	24	0	6	0	23	14	0	3	1	do.	Inferior	do.	do.	0	17	3	10	0	1	3	0	20	0	9	9	17
41	...	15	4	9	3	0	0	5	3	26	18	0	3	2	N. E. C.	Sound	do.	do.	0	9	1	20	0	3	1	24	23	0	15	0	13
42	...	21	6	8	3	20	0	6	0	15	19	0	2	9	Trincomalee	Inferior	do.	Dead & green	0	16	2	0	0	2	1	20	23	9	13	6	18
43	...	5	1	6	2	19	0	5	1	9	18	0	2	5	do.	Sound	do.	Green	0	6	3	20	0	4	0	4	24	0	14	0	3
44	...	1	0	3	0	8	0	—	—	—	—	—	2	2	do.	do.	Streaky	do.	—	—	—	—	—	—	—	—	—	—	—	—	—
45	...	60	9	17	2	13	0	3	1	4	20	0	2	1	do.	do.	Black	Dead & green	0	11	1	8	0	1	0	24	27	6	11	6	52
46	...	8	3	18	3	22	0	9	3	13	24	0	3	0	do.	Inferior	do.	Green	0	13	0	0	0	6	0	12	28	0	21	3	8
47	...	24	9	15	1	11	0	8	0	15	19	0	3	2	do.	Sound	do.	Dead & green	0	19	1	0	0	1	0	7	26	9	7	0	22
48	...	4	1	7	0	0	0	6	3	0	15	0	3	2	do.	Inferior	do.	Green	0	9	2	0	0	5	1	6	18	3	13	9	2
49	...	10	2	18	0	14	0	5	3	7	15	0	2	6	C. P.	Inferior	do.	do.	0	11	1	0	0	1	3	0	18	9	9	6	5
50	...	7	2	8	3	20	0	6	3	26	20	0	2	9	Pallegama	Sound	do.	do.	0	10	3	0	0	5	0	6	24	0	15	9	7
51	...	28	5	6	2	20	0	3	3	6	19	3	2	0	do.	do.	do.	do.	0	6	2	7	0	1	3	6	24	9	17	0	28
52	...	53	10	0	1	23	0	3	3	3	20	0	2	0	do.	Inferior	do.	Dead & green	0	12	1	18	0	1	0	24	24	0	11	6	50
53	...	10	5	1	2	6	0	10	0	17	21	0	4	0	do.	Sound	do.	Green	1	10	0	0	0	4	1	18	26	0	18	6	10
54	...	20	7	3	2	23	0	7	0	20	21	0	3	3	do.	Inferior	do.	Dead & green	0	16	3	0	0	1	1	20	24	6	17	0	20
55	...	18	3	16	3	0	0	4	1	1	14	6	2	8	N. W. C.	Sound	Black	Green	0	6	2	8	0	2	2	14	19	0	10	6	7
56	...	52	5	19	1	12	0	2	1	5	14	6	1	6	Kurunegala	Inferior	do.	Dead & green	0	6	3	10	0	0	3	0	21	6	9	0	15
57	...	4	1	8	0	22	0	7	0	5	17	9	2	9	do.	Sound	do.	Green	0	10	0	20	0	3	1	20	22	0	13	6	3
58	...	30	12	0	1	9	0	8	0	1	19	0	3	6	N. C. Jaffna	Inferior	do.	Dead & green	0	18	0	10	0	3	1	22	28	6	12	0	19
59	...	30	9	12	3	18	0	6	1	20	17	6	3	4	do.	do.	do.	do.	0	11	1	0	0	3	1	8	25	0	11	9	20
60	...	30	2	19	0	8	0	1	3	24	10	0	1	4	do.	do.	do.	do.	0	4	1	0	0	0	1	7	18	0	6	0	7
61	...	30	2	11	1	7	0	1	2	23	11	0	1	5	do.	do.	do.	do.	0	3	10	0	0	0	1	18	20	0	6	0	8
62	...	30	2	2	2	18	0	1	1	19	9	0	1	4	do.	do.	do.	do.	0	4	3	16	0	0	0	24	13	6	6	0	0
63	...	12	1	15	3	6	0	2	3	26	10	0	2	0	do.	do.	do.	do.	0	6	0	0	0	1	1	18	19	3	7	0	2
64	...	23 pieces	1	1	0	24	—	—	—	—	—	—	—	—	—	do.	do.	do.	—	—	—	—	—	—	—	—	—	—	—	—	—

The timber may be inspected on application made to the Superintendent, Central Timber Depot, who will give any other information that may be required.

Office of the Conservator of Forests,
Colombo, October 20, 1901.

ALFRED CLARK,
Acting Conservator of Forests.

SPECIFICATION showing the allotments of land to be benefited by **Yapamme-ela**; the names, so far as they can be ascertained, of the proprietors of such allotments; and the amounts due upon each allotment.

No.	Name of Field.	Name of Proprietor.	Ten yearly Instalments.		Rate in Perpetuity.
			Extent. A. R. P.	Rs. c.	Rs. c.
1	Udawelandakumbura	Bibile Ratemahatmaya	10 0 0	5 0	10 0
2	Kendagahapitahakumbura	Peragaswatta Appuhamy	0 2 27	0 35	0 86
3	Do.	Peragaswatta Kuma	0 2 27	0 35	0 86
4	Meegahahanekumbura	Peragaswatta Kiriwante	1 1 16	0 62	1 24
5	Medakumbura	Peragaswatta Tissahamigamarala	1 6 16	0 62	1 24
6	Duannekumbura	Aggalapata Kiriwante	0 2 27	0 35	0 86
7	Do.	Godegedara Banda	0 2 27	0 35	0 86
8	Do.	Gurulpote Ukkumenika	0 2 27	0 35	0 86
9	Do.	Gurulpote Tissahami	0 2 27	0 35	0 86
10	Dehiat tearawekumbura	Taldena Podihamy	2 0 0	1 0	2 0
11	Alliaddekumbura	Kohombagahagedara Kuma	1 0 0	0 50	1 0
12	Uyangahapitahakumbura	Taldena Podihamy	1 0 0	0 50	1 0
13	Alliaddekumbura	Gunekandure Kumarihamy	1 1 16	0 62	1 24
14	Do.	Bogahawatta Huduwa	0 1 16	0 16	0 32
15	Do.	Makulgolle Kuma	0 2 27	0 35	0 86
16	Udukumbura	Moragahalande Sudu Banda, Registrar	2 0 0	1 0	2 0
17	Do.	Lunugala Kiriwante	0 2 27	0 35	0 86
18	Do.	Makulgolle Wannakurala Arachchi	0 2 27	0 35	0 86
19	Pattekumbura	Balagolle Kuma	0 2 27	0 35	0 86
20	Do.	Balagolle Ukkumenika	0 2 27	0 35	0 86
21	Do.	Balagolle Tisahamy	0 2 27	0 35	0 86
22	Do.	Balagolle Appuhamy	0 2 27	0 35	0 86
23	Do.	Ambetilgolle Tisahamy	0 2 27	0 35	0 86
24	Aswedumakumbura	Balagolle Banda	0 0 20	0 6	0 12
25	Kitulgawakumbura	Balagolle Bandaramenika	0 2 27	0 35	0 86
26	Bogahakumbura	Kandakepuulpota Dingirimenika	1 1 16	0 62	1 24
27	Narangalakumbura	Pusselawe Banda	0 2 27	0 35	0 86
28	Do.	S. M. B. Egodawela Korala	2 2 26	1 34	2 68
29	Aswedumekumbura	Pemburaulpota Hudumenika	1 1 16	0 62	1 24
30	Do.	Kotalawela Appuhamy	1 0 0	0 50	1 0
31	Bambaragaha-arawa	Peragaswatta Tisahamy Gamarala	1 0 0	0 50	1 0
32	Do.	Taldena Podihamy	1 0 0	0 50	1 0
33	Vendesekele	Crown	8 0 0	4 0	8 0
			47 2 14	23 76	50 8

Fifty cents per acre.

Badulla Kacheheri,
October 17, 1901.

G. A. BAUMGARTNER,
Government Agent.

සාමාන්‍ය ආලයවනේ නිවෙන කුමුරුවල ලැයිස්තුව. දැනගත් පුවත් කරමට බිම්කම්පිල අයිතිකාරීන්ට සිත්තෙන් නාමය, එක එක බිම්කම්පිලට ගෙවනට නිවෙන මුදලක් ඇතුළත්ය.

නො.	කුමුරේ නාමය.	අයිතිකාරියාගේ නම.	ගෙත.		අවරුදුපතා දහඅවරුද්දක් ගෙවන මුදල.	සදකල් ගෙවන මුදල.
			අ. රු. ප.	රු. ශ.		
1	උඩවෙලඋඩකුමුර	බිබිලේ රවේගෙත්තමා	10 0 0	5 0	10 0	
2	කැන්දගහපිටුගේකුමුර	පේරගස්වත්තේ අප්පහාමි	0 2 27	0 35	0 86	
3	එම	එම	0 2 27	0 35	0 86	
4	මීගහඋගගේකුමුර	පේරගස්වත්තේ කිරිවත්තේ	1 1 16	0 62	1 24	
5	මැදකුමුර	පේරගස්වත්තේ නිසාහාමි ගමරල	1 6 16	0 62	1 24	
6	දෙසියත්තේකුමුර	අත්ගලාපතා කිරිවත්තේ	0 2 27	0 35	0 86	
7	එම	ගොඩේගෙදර බත්ඩා	0 2 27	0 35	0 86	
8	එම	ගුරුල්පොත් උත්තමැනිකා	0 2 27	0 35	0 86	
9	එම	එම නිසාහාමි	0 2 27	0 35	0 86	
10	දෙතිඅත්තේඅරවේකුමුර	තල්දෙන පොඩිහාමි	2 0 0	1 0	2 0	
11	අල්ලියද්දේකුමුර	කොහොමගහගෙදරකුමා	1 0 0	0 50	1 0	
12	උගත්ගහපිටුගේකුමුර	තල්දෙන පොඩිහාමි	1 0 0	0 50	1 0	
13	අල්ලියද්දේකුමුර	ගුරුකුදුරේ කුමාරිහාමි	1 1 16	0 62	1 24	
14	එම	බෝගහවත්තේ කුසුමා	0 1 16	0 16	0 32	
15	එම	කුප්පොල්ලේ කුමා	0 2 27	0 35	0 86	
16	උඩකුමුර	මොරගහලත්තේ පුදුබත්ඩා ලේකම	2 0 0	1 0	2 0	
17	එම	එහුගල කිරිවත්තේ	0 2 27	0 35	0 86	
18	එම	කුප්පොල්ලේවත්තකුරල ආරම්භිල	0 2 27	0 35	0 86	

නො.	කුඹුරේ නාමය.	අයිතිකාරයාගේ නම.	මහත.		අවිරුද්ධතා දහඅවිරුද්ධත්		සදාචාර
			අ. රු. ප.	රු. ශ.	ගෙවන මුදල.	මුදල.	ගෙවන
19	පල්ලේකුඹුර	බලගොල්ලේ කුමා	0	2 27	0	35	0 86
20	එම	එම උක්කුමැනිකා	0	2 27	0	35	0 86
21	එම	බලගොල්ලේ කිසාගාමි	0	2 27	0	35	0 86
22	එම	එම අප්පුගාමි	0	2 27	0	35	0 86
23	එම	ඇලි බිට්ටියගොල්ලේ කිසාගාමි	0	2 27	0	35	0 86
24	අප්පුද්දුමේකුඹුර	බලගොල්ලේ බන්ධා	0	0 20	0	6	0 12
25	කිතුලාචාකුඹුර	බලගොල්ලේ බන්ධාර මැනිකා	0	2 27	0	35	0 86
26	බෝනගකුඹුර	කන්දකැපුරුපොත සිංහිරිමැනිකා	1	1 16	0	62	1 24
27	නාරත්තගකුඹුර	පුස්සල්ලාමේ බන්ධා	0	2 27	0	35	0 86
28	එම	ඇස්. ඇම්. කී. එගොඩවෙල					
		කෝරල	2	2 26	1	34	2 68
29	අප්පුද්දුමේකුඹුර	පිඹුරුලපොත හුදුමැනිකා	1	1 16	0	62	1 24
30	එම	කොකලාවෙල අප්පුගාමි	1	0 0	0	50	1 0
31	බබරගගඅරච.	පේරගස්වත්තේ කිසාගාමි ගඳරල	1	0 0	0	50	1 0
32	එම	තල්දෙන පොතිකාමි	1	0 0	0	50	1 0
33	වෙන්දේසිකැලේ	රජසත්තකච	8	0 0	4	0	8 0
			47	2 14	23	76	50 8

අක්කරේ ගත 50යි.
 1881 1901 ක්වූ මක්කෝමිට්ටු මස 17 වෙනි දින
 බදුල්ලේ කවිවෙරියේදී.

ජී. ඒ. බොම්බාර්ඩියර්,
 අනුබුද්ධි ඒජන්තයාග.

A REWARD of Rs. 50 will be paid by the Assistant Government Agent of Hambantota to the person who furnishes satisfactory proof of his having destroyed, on or before 30th November next, a dangerous elephant which is roving in the vicinity of the village Beragama, in the Western Walakada of Magam pattu, Hambantota, and is a source of danger to the villagers.

Hambantota Kachcheri,
 October 19, 1901.

B. HORSBURGH,
 Assistant Government Agent.