

# Ceylon Government Gazette

Published by Authority.

No. 5,819 — FRIDAY, NOVEMBER 22, 1901.

PART I.—General: Minutes, Proclamations, Appointments,  
and General Government Notifications.

PART II.—Legal and Judicial.

PART III.—Provincial Administration.

PART IV.—Marine and Mercantile

PART V.—Municipal and Local.

Separate paging is given to each Part in order that it may be filed separately.

## Part III. — Provincial Administration.

			PAGE				PAGE
Land Sales :—				Land Acquisition Notices	...	...	3248
Western Province	...	...	3191	Land Resumption Notices	...	...	—
Central Province	...	...	3205	Notices under Ordinance No. 1 of 1897	...	3253 & <i>Suppl.</i>	...
Northern Province	...	...	3210	Abstracts of Season Reports	...	...	3258
Southern Province	...	...	3221	Notices under "The Forest Ordinance"	...	...	—
Eastern Province	...	...	3231	Sales of Arrack, Opium, and Toll Rents	...	...	3261
North-Western Province	...	...	—	Miscellaneous Provincial and District Notices:—			
North-Central Province	...	...	3232	Sales of Salt and Timber	...	...	3365
Province of Uva	...	...	3242	Notifications of Close Season, Infected Areas, &c.	...	...	—
Province of Sabaragamuwa	...	...	3245	Specifications under "The Irrigation Ordinance"	...	...	—

## LAND SALES IN THE WESTERN PROVINCE.

No. 1,263, W. P.

Colonial Secretary's Office,  
Colombo, November 8, 1901.

ON Friday, December 20, 1901, at 12 noon, the Assistant Government Agent for the Kalutara District will put up for sale or settlement, at his office in Kalutara, the under-mentioned portions of Crown Land, on the terms authorized by Government.

Preliminary plan 4,860. Village—Malewana.

Lot.	Name of Land.	Name of Claimant.	Description.	Extent.		Upset Price per Acre. Rs.
				A.	R. P.	
647	Iniweligodawatta <i>alias</i> Peragahalanda	Don Louis Jayasekera of Alutgama east and others of Nakandalagoda	Garden	1	1 35	500
648	Do.	Nakandalage Davit Sinno and others	Garden and deniya	0	1 22	60
649	Do.	do.	Garden	0	1 8	300
650	Do.	Don Louis Jayasekera of Alutgama east and others	Garden and chena	1	0 25	150
651	Do.	do.	Garden	2	1 33	150
652	Do.	Wedikkara Asanaris Silva	do.	0	0 33	500
653	Do.	Hembadura Tamiris Silva and others	do.	0	0 34	500
654	Do.	do.	do.	0	0 24	300

Lot.	Name of Land.	Name of Claimant.	Description.	Extent. A. R. P.	Upset Price per Acre. Rs.
655	Iniweligodawatta <i>alias</i> Etewerellawatta	Heirs of Govitantrige Allisan Appu and others	Garden	1 0 18	400
656	Do.	Crown and Don Louis Jayasekera and others	Chena and jungle	1 3 6	30
Situating in the Malewanbadda of the Kalutara totamune.					
Preliminary plan 11,170. Village—Bombuwala.					
11050	Alubogahatuduwalanda	Crown	Jungle	2 1 0	25
11051	Do.	do.	Reservation for footpath	0 0 8	0
Situating in the Kalutarabadda of the Kalutara totamune.					
Preliminary plan 6,688. Village—Andawala.					
V 487	Andawalalanda	Crown	Jungle	9 3 24	40
W 487	Do.	Hettiarachchige Donsppu and others	Garden	0 1 22	30
X 487	Andawalawatta	Migama Nakandalage Punchi Appu, Wijesuriya-arachchige Tedias Appu, sons-in-law of Hettiarach- chige Hendrick Appu	Garden	0 3 24	50
Situating in the Iddagoda pattu of Pasdun korale west.					

Further particulars respecting these lands may be obtained from the Surveyor-General, and respecting the conditions of sale from the Assistant Government Agent, Kalutara.

By His Excellency's command,

W. T. TAYLOR,  
Acting Colonial Secretary.

No. 1,263, W. P.

වසූ 1901 ක්වු නොවැම්බු මස 8 වෙනි දින කොළඹ

මහසෙනෙහිසර්වත්තයන්ගේ කන්තෝරුවේදියා.

කළුතර දිස්ත්‍රික්කේ ආණ්ඩුවේ උපද්වන්තලත්තායන්ගේ විසින් මෙහි පහත සඳහන්වන ආණ්ඩුව සන්තව ඉඩම් ආණ්ඩුවේ නියෝගවල ප්‍රකාරයට වසූ 1901 ක්වු දෙසැම්බු මස 20 වෙනි දිනවු සිකුරුදා දවල් 12ට කළුතර කම්මේරියේදී වෙන්දේසිකර විකුණනට හෝ නිවැසි කරනට යෙදෙනවා ඇත.

සිතියම 4,860. ගම—මාලොවන.

නො.	ඉඩමේ නම.	අයිතිකම් නියන්තා.	අත්දම.	මහත. යක මිල අ. රු. ප.	අක්කර රු.
647	ඉනිවැලියොඩවත්ත නොහොත් පේර ගහලත්ද	නැගෙනහිර අලුත්ගම පදන්වි දෙව ලුච්ඡ් ජයසේකර සහ නාකදල ගොඩ පදන්වි තවත් සමහරක්	මහාව	1 1 35	500
648	එම	නාකදලගේ දවත් සිසිද්දෙය, සහ තවත්	මහාව සහ දෙකිත	0 1 22	60
649	එම	එම	මහාව	0 1 8	300
650	එම	නැගෙනහිර අලුත්ගම පදන්වි දෙව ලුච්ඡ් ජයසේකර සහ තවත්	මහාව සහ හේන	1 0 25	150
651	එම	එම	මහාව	2 1 33	150
652	එම	වෙතික්කාර අසනේරිස් සිල්වා	එම	0 0 33	500
653	එම	හෙම්බාදුර නාමිස් සිල්වා සහ තවත්	එම	0 0 34	500
654	එම	එම	එම	0 0 24	300
655	ඉනිවැලියොඩවත්ත නොහොත් ඇටවෙ රුල්ලොවත්ත	ගොඩනක්කිරිගේ අලියන් අප්පු ගේ උරුමක්කාරයෝ සහ තවත්	එම	1 0 18	400
656	එම	රුජසන්තක සහ දෙව එච්ඡ් ජයසේකර සහ තවත්	හේන සහ කැලේ	1 3 6	30
පිහිටා තිබෙන්නේ කළුතර නොවම්බුනේ මාලොවත්තේදියා.					
සිතියම 11,170. ගම—බොඹුවල.					
11050	අලුබෝගහතුඩුවෙලත්ද	රුජසන්තක	කැලේ	2 1 0	25
11051	එම	එම	පාර නිසා නොවි කුහන	0 0 8	—
පිහිටා තිබෙන්නේ කළුතර නොවම්බුනේ කළුතර බද්දේය.					

නො.	ඉඩමේ නම.	අයිතිකරු කියවනා.	අන්දම.	වගක. අ. රු. ප.	අක්කර යක මිල. රු.
V 487	ආදවලලන්ද	සිතියම 6,688. ගම—ආදවල.	කැලේ	9 3 24	40
W 487	එම	රජසන්තක ගෙවිලිආරම්භයේ දෙව සොදපස සක නවත්	වගාව	0 1 22	30
X 487	ආදවලවත්ත	මිශම නාකදලයේ පුත්තියප්පු, විජේසූරිය ආරම්භයේ නෙදි යෙස් අප්පු, ගෙවිලිආරම්භයේ නෙදිරික්කප්පුයේ බැනාවරු	වගාව	0 3 24	50

පිහිටා තිබෙන්නේ බස්නාහිර පස්සන්කෝරලේ ඉද්දගොඩ පත්තුවෙහි.  
 මෙම ඉඩම් ගැණ වැඩිදුර කාරණා සර්වේශ්වර්ෂනාද්වයනාත්සේගෙන්ද, විකිනීමේ කොන්දේසි ගැණ කමතර දිස්ත්‍රික්කේ ආණ්ඩුවේ උපවිජ්ජනනාත්සේගෙන්ද දැනගන්ව පුළුවන.  
 ගරුතර උතුමානත්වනත්සේගේ ආඥාවලෙස,  
 ඩබ්ල්. පී. චේලර්,  
 වැඩබලන මහසෙනෙහිකාරීස් වමන.

No. 1,264, W. P.

Colonial Secretary's Office,  
 Colombo, November 8, 1901.

ON Friday, December 20, 1901, at 12 noon, the Assistant Government Agent for the Kalutara District will put up for sale or settlement, at his office in Kalutara, the under-mentioned portions of Crown Land, on the terms authorized by Government.

Lot.	Name of Land.	Name of Claimant.	Description.	Extent. A. R. P.	Upset Price per Acre. Rs.
Preliminary plan 11,151. Village—Latpandura.					
10980	Nainawattahena <i>alias</i> Kajugastennahena	Crown	For reservation	0 1 13	—
10981	Do.	do.	Scrub	0 3 20	10
10982	Nainawattapitakattiya	do.	Chena	0 3 20	10
Preliminary plan 11,152.					
10983	Walakumbura	Crown	Paddy field	0 0 4	500
10984	Walakumburahena	do.	Chena and scrub	3 0 27	300
10985	Millagahadeniyapitakattiya	Crown and Sodorangalage Don Siman	Deniya	0 2 6	10
Preliminary plan 11,155. Village—Kitulgoda.					
11001	Panadandukanda or Punchi-kandamukalana	Crown	Forest	1 1 12	300
11002	Do.	do.	do.	1 0 26	300
Preliminary plan 11,157. Village—Latpandura.					
11005	Alutgamagewattahenapitakattiya	Crown	Chena	1 0 36	10
11006	Alutgamagewatta	Gamage Suwaris and others	Garden	0 0 39	20
Situating in the Maha pattu north of Pasdun korale east.					
Preliminary plan 11,017. Village—Migahatenna.					
10399	Dikpandurahenakele	Crown	Scrub	2 0 25	50
10400	Do.	do.	For reservation	0 0 11	—
10401	Dikpanduramanana	do.	do.	0 0 21	—
10402	Do.	do.	Deniya	1 1 12	50
Situating in the Maha pattu south of Pasdun korale east.					
Preliminary plan 11,168. Village—Narawila.					
11041	Koratuwahrenihalakattiya-deniya	Pahaladurage Odrisa and others	Deniya	0 0 7	10
11042	Do.	Crown	Paddy field	0 2 10	10
11043	Do.	Pahaladurage Juwa	do.	0 0 18	10
11044	Koratuwahrenakumbura or Welihinda-asweddumapitakattiya	do.	do.	0 0 16	10
11045	Do.	Crown	do.	1 1 15	10
Situating in the Iddagoda pattu of Pasdun korale west.					

Further particulars respecting these lands may be obtained from the Surveyor-General, and respecting the conditions of sale from the Assistant Government Agent, Kalutara.

By His Excellency's command,  
 W. T. TAYLOR,  
 Acting Colonial Secretary.

No. 1,264, W. P.

වම් 1901 නව වූ කොටුමට් මස 8 වෙනි දින කොළඹ මහසෙක්කාරිස්ථානයේ කන්කොරුවේදී.

කළු පාලන දිස්ත්‍රික්කේ ආණ්ඩුවේ උපළුපත්කරුන්ගේ විසින් මෙහි පහත සඳහන්වන ආණ්ඩුව සත්කය ඉඩම් ආණ්ඩු මේ නියෝගවලට ප්‍රකාරයට වම් 1901 නව වූ දෙසැම්බර් මස 20 වෙනි දින වූ සිකුරුදා දවල් 12<sup>30</sup> කළු පාලන කමිටුවේදී වෙන් දේසිකර විකුණනට හෝ නිවැරදිකරනට යෙදෙනවා ඇත.

සිතියම 11,151. ගම—ලක්පදුර.

කො.	ඉඩමේ නම.	අයිතිකම් කීයන්ගේ.	අන්දම.	මහත. අ. රු. ප.	අක්කර භක්. මිල. රු.
10980	කොනුවත්තගේන කොහොත් කපුගස්කැන්ගේන	රජසත්කය	කොවිනිනිය සුතුසි පදුරු සහිත ගේන	0 1 13	—
10981	එම	එම	එම	0 3 20	10
10982	කොනුවත්තේ පිටකවිටිය	එම	එම	0 3 20	10
සිතියම 11,152.					
10983	වලකුඹුර	රජසත්කය	කුඹුර	0 0 4	500
10984	වලකුඹුරගේන	එම	ගේන සහ පදුරු සහිත	3 0 27	300
10985	මල්ලගහදෙනියේපිටකවිටිය	රජසත්කය සහ සොදිරන්ගලගේ දෙනිය සිමන්	දෙනිය	0 2 6	10
සිතියම 11,155. ගම—කිතුල්ගොඩ.					
11001	පනදඹුකන්ද කොහොත් පුන්චිකන්දමුකලාන	රජසත්කය	මුකලාන	1 1 12	300
11002	එම	එම	එම	1 0 26	300
සිතියම 11,157. ගම—ලක්පදුර.					
11005	අළුත්ගමගේවත්තෙගේන පිටකවිටිය	රජසත්කය	ගේන	1 0 36	10
11006	අළුත්ගමගේවත්ත පිහිටාතිබෙන්ගේ නැගෙනහිර පස්දම්කෝරලේ උතුරුමහපත්තුවේ.	ගමගේ සුවාරිස් සහ නවත් අය	වගාව	0 0 39	20
සිතියම 11,017. ගම—මීගහකැන්ත.					
10399	දික්පදුරේගේකකැලේ	රජසත්කය	පදුරු සහිත	2 0 25	50
10400	එම	එම	කොවිනිනිය සුතුසි	0 0 11	—
10401	දික්පදුරේමානාන	එම	එම	0 0 21	—
10402	එම	එම	දෙනිය	1 1 12	50
පිහිටාතිබෙන්ගේ නැගෙනහිර පස්දම්කෝරලේ දකුණුමහපත්තුවේ. සිතියම 11,168. ගම—නාරවිල.					
11041	කොරවුලේගේන ඉහල කවිටියදෙනිය	පහලදුරගේ ඕද්දිසා සහ නවත් අය	දෙනිය	0 0 7	10
11042	එම	රජසත්කය	කුඹුර	0 2 10	10
11043	කොරවුලේගේන ඉහල කවිටියදෙනිය	පහලදුරගේ පුවා	කුඹුර	0 0 18	10
11044	කොරවුලේගේනකුඹුර. කොහොත් වැලිහිද අස්වැද්දුම පිටකවිටිය	එම	එම	0 0 16	10
11045	එම	රජසත්කය	එම	1 1 15	10
පිහිටාතිබෙන්ගේ බස්නාහිර පස්දම්කෝරලේ ඉද්දගොඩ පත්තුවේ.					

මෙම ඉඩම් ගැණ වැඩිදුර කාරණා සර්වේශ්ථ්‍යන්ද්‍ර උත්තාන්තේගෙන්ද, විකිණීමේ කොන්දේසි ගැණ කළු පාලන දිස්ත්‍රික්කේ ආණ්ඩුවේ උපළුපත්කරුන්ගේද දැනගන්ට පුළුවන.

ගරුඋර උතුරුමහපත්තුවේගේ ආඥාවලට, බිබ්ලිසු. පී. චේලර්, වැඩබලන මහසෙක්කාරිස්ථානයේ.

No. 1,265, W. P.

Colonial Secretary's Office, Colombo, November 8, 1901.

ON Monday, January 6, 1902, at 12 noon, the Assistant Government Agent for the Kalutara District will put up for sale or settlement, at his office in Kalutara, the under-mentioned portions of Crown Land, on the terms authorized by Government.

Forty-six allotments of land situated in the Gangaboda pattu of the Pasdun korale east of the Kalutara District.

Preliminary plan 2,486. Village—Mahagama.

Lot.	Name of Land.	Name of Claimant.	Description.	Extent. A. R. P.	Upset Price per Acre. Rs.
X 902	Galakumbura	Dewage Thomis Fernando and another	Paddy field	4 2 14	50
Y 902	Hiriwagurekumbura	Dewage Thomis Fernando and others	do.	5 2 8	50
A 903	Kanuketiyaowitakumbura	do.	do.	1 0 9	50
B 903	Kurupitiyawatta	Kurupitage Mallis Fernando and others	Garden	3 1 6	50
C 903	Wiluliadda alias Kurundugahakumbura	Kurupitage Sodris Fernando and others	Paddy field	1 3 33	50
9650	Kurundugahakumbura-basnairakattiya	Kurupitage Sodris Fernando and others	do.	0 2 0	50
D 903	Kanuketiyakumbura	Dewage Thomis Fernando and others	do.	2 2 14	50
E 903	Aliassekumbura	Polwattage Babuwa and others	do.	1 0 26	50
F 903	Udaliadda	do.	do.	1 2 29	50

Lot.	Name of Land.	Name of Claimant.	Description.	Upset Price	
				Extent. A. R. P.	per Acre. Rs.
I 903	Polwattabena	Pelegewattage Sintotchia and others	Paddy field	3 0 0	50
J 903	Huratakumbura	Polwattage Babuwa and others	do.	1 1 0	50
L 903	Moragahakumbura	Pelegewattage Sintotchia and others	do.	4 0 0	50
9655	Part of Moragahakumbura	Crown	do.	0 1 38	20
M 903	Betmikumbura	Polwattage Babuwa and others	do.	1 2 1	100
M 903½	Panuelakumbura	do.	do.	2 3 0	30
O 903	Totupolakumbura	Pelegewattage Pintotchia and others	do.	1 1 30	30
P 903	Polwattakumburagodella	Polegodage Sauwa and another	Owita	0 2 26	20
Q 903	Addaragewatta	Pelegewattage Sintotchia and another	Garden	1 1 28	50
9658	Addaragewattepitakattiya	do.	do.	0 1 13	50
T 903	Kajugahakumbura	Polegodage Cornelis Fernando and others	Paddy field	0 3 9	40
U 903	Galakumbura	Pelegewattage Sintotchi Fernando and others	do.	1 1 24	40
V 903	Malmutukumbura	Polegodage Cornelis Fernando and another	do.	2 3 12	40
W 903	Lintotakumbura	Polwattage Babuwa and others	do.	1 1 9	30
9659	Part of Lintotakumbura	do.	do.	0 1 5	30
Y 903	Mahakumbura	Dewage Podiya and others	do.	9 0 8	60
A 904	Bulugahakumbura	Polegodage Cornelis Fernando and another	do.	5 0 0	50
9668	Part of Goluwatumbedeniya	Crown	Deniya	0 2 4	10
9672	Kateganadolalanda	do.	Scrub	0 3 24	300
B 904	Pallemullakumbura <i>alias</i> Galeliadda	Diminige Raucha and others	Paddy field	3 2 17	30
C 904	Part of Pallemullekumbura <i>alias</i> Galeliadda	do.	Owita	0 1 26	30
D 904	Galpottawilawatta	Diminige Latta	Garden	0 2 0	30
E 904	Pelawatta	Digalledurage Dandris Fernando and two others	do.	3 0 20	50
9674	Eliassa	Crown	Paddy field	1 1 9	20
9677	Damanahena	do.	Scrub	1 3 36	300
I 904	Kajugaswatta	Nayage Daniel Fernando and another	Garden	0 3 23	50
K 904	Udayanawassekumbura	Arambage Anthonia and others	Paddy field	2 0 22	40
L 904	Galmulakumbura	Ketawalamahadurage Amaris Fernando and others	do.	1 3 38	40
M 904	Galmulagodella,	Crown	Scrub	0 0 20	10
N 904	Katuattakumbura	Kurupitage Sodris Fernando and another	Paddy field	1 2 7	30
O 904	Bonegalay <i>alias</i> Depalenassekumbura	Diminige Latta and others	do.	3 3 13	30
P 904	Kanuketiya <i>alias</i> Millagaharawa	Polegodage Cornelis Fernando and others	do.	2 2 28	30
9683	Kurunduwattawaturana	Crown	Deniya	2 0 32	20
Q 904	Puhuwala <i>alias</i> Bokotuwa-owita	Ketawalamahadurage Pemanis and others	Paddy field	1 0 33	20
Q 904½	Part of Bonagala <i>alias</i> Depelanassekumbura	Crown	Owita	0 0 16	10

Further particulars respecting these lands may be obtained from the Surveyor-General, and respecting the conditions of sale from the Assistant Government Agent, Kalutara.

By His Excellency's command,  
W. T. TAYLOR,  
Acting Colonial Secretary.

No. 1,265, w. P.

වර්ෂ 1901 ක්වූ නොවැම්බර් මස 8 වෙනි දින කොළඹ මහසෙනරත්නාචාර්යවරයාණන්ගේ කන්තෝරුවේදීය.

කළුතර දිස්ත්‍රික්කේ ආණ්ඩුවේ උපද්වේශනානායකවරයාණන් විසින් මෙහි පහත සඳහන්වන ආණ්ඩුව සන්තක ඉඩම් ආණ්ඩුවේ නියෝගවල ප්‍රකාරයට වර්ෂ 1902 ක්වූ ජනවාරි මස 6 වෙනි දිනදී සඳහා දවල් 12ට කළුතර කම්බේරියේදී වෙන්දේසිකර විකුණනට හෝ තීන්දුකරනට යෙදෙනවා ඇත.

කළුතර දිස්ත්‍රික්කේ නැගෙනහිර පස්දුම්කෝරලේ ගොඩවත්තුවේ කොට්ඨාසයේ පිහිටි කිවෙහ බිම්කැබලි 80ක්.

සිතියම 2,486. ගම—මහගම.

අක්කරයක සාමාන්‍ය වටිනා මහත. කම. අ. රු. රු.

නො.	ඉඩමේ නම.	අයිතිකම් කියවන්නා.	අයදුම.	අක්කරයක සාමාන්‍ය වටිනා මහත. කම.	අ. රු. රු.
X902	ගලකුඹුර	දේවගේ තෝමස් ප්‍රනාද සහ කෙනෙක්	කුඹුර	4 2 4	50
Y902	හිරිවතුරෙකුඹුර	දේවගේ තෝමස් ප්‍රනාද සහ තවත්	එම	5 2 8	50

නො.	ඉඩමේ නම.	අයිතිකම් කියන්නා.	අන්දම.	අක්කර සකසාමාන්‍ය වටිනාමහත.		
				අ. රු. ප.	රු.	
A 903	කනුකාරියෙ මිටිට කුඹුර	දේවගේ තෝමස් ප්‍රනාද සහ තවත්	කුඹුර	1	0 9	50
B 903	කුරුපිටියෙ වත්ත	කුරුපිටගේ මල්ලිස් ප්‍රනාද සහ තවත්	වගාව	3	1 6	50
C 903	විලුලියද්ද නොහොත් කුරුදුගහකුඹුර	කුරුපිටගේ සෝදිරිස් ප්‍රනාද සහ තවත්	කුඹුර	1	3 33	50
9650	කුරුදුගහකුඹුරේ බස් නාහිර කට්ටිය	කුරුපිටගේ සෝදිරිස් ප්‍රනාද සහ තවත්	එම	0	2 0	50
D 903	කනුකාරියෙ කුඹුර	දේවගේ තෝමස් ප්‍රනාද සහ තවත්	එම	2	2 14	50
E 903	අලිස්සෙ කුඹුර	පොල්වත්තගේ බබුව සහ තවත්	එම	1	0 26	50
F 903	උඩලියද්ද	පොල්වත්තගේ බබුව සහ තවත්	එම	1	2 29	50
I 903	පොල්වත්තගේ හේන	පැලගෙවත්තගේ සි.නොවිටිය සහ තවත්	එම	3	0 0	50
J 903	හුරු ලේකුඹුර	පොල්වත්තගේ බබුව සහ තවත්	එම	1	1 0	50
L 903	මොරගහකුඹුර	පැලගෙවත්තගේ සි.නොවිටිය සහ තවත්	එම	4	0 0	50
9655	මොරගහකුඹුරේ කොටස	රජසත්තක	එම	0	1 38	20
M 903	බෙන්මිකුඹුර	පොල්වත්තගේ බබුව සහ තවත්	එම	1	2 1	100
M 903 1/2	පන්තිලකුඹුර	පොල්වත්තගේ බබුව සහ තවත්	එම	2	3 0	30
O 903	තොටුපලකුඹුර	පැලගෙවත්තගේ සි.නොවිටිය සහ තවත්	එම	1	1 30	30
P 903	පොල්වත්තකුඹුර ගොඩැල්ල	පොල්ගොඩගේ සව්ව සහ කෙනෙක්	මිටිට	0	2 26	20
Q 903	අද්දරගෙවත්ත	පැලගෙවත්තගේ සි.නොවිටිය සහ කෙනෙක්	වගාව	1	1 28	50
9658	අද්දරගෙවත්තෙහි පිටකට්ටිය	එම	එම	0	1 13	50
T 903	කපුගහකුඹුර	පොල්ගොඩගේ කොර්නේලිස් ප්‍රනාද සහ තවත්	කුඹුර	0	3 9	40
U 903	ගලකුඹුර	පැලගෙවත්තගේ සි.නොවිටිය ප්‍රනාද සහ තවත්	එම	1	1 24	40
V 903	මල්මුකුඹුර	පොල්ගොඩගේ කොර්නේලිස් ප්‍රනාද සහ කෙනෙක්	එම	2	3 12	40
W 903	ලින්තොටකුඹුර	පොල්වත්තගේ බබුව සහ තවත්	එම	1	1 9	30
9659	ලින්තොටකුඹුරේ කොටස	එම	එම	0	1 5	30
Y 903	මහකුඹුර	එම	එම	9	0 8	60
A 904	බුලුගහකුඹුර	පොල්ගොඩගේ කොර්නේලිස් ප්‍රනාද සහ කෙනෙක්	එම	5	0 0	50
9668	ගොලුවටුම්බෙ දෙනියෙන් කොටසක්	රජසත්තක	දෙනිය	0	2 4	10
9672	එම	එම	එම	0	3 24	300
B 904	පල්ලෙමුල්ලේකුඹුර නොහොත් ගලේ ලියද්ද	දිමිනිගේ රත්ව සහ තවත්	කුඹුර	3	2 17	30
C 904	පල්ලෙමුල්ලේකුඹුර නොහොත් ගලේ ලියද්දේ කොටසක්	එම	මිටිට	0	1 26	30
D 904	ගල්පොත්තෙහිල වත්ත	දෙමිනිගේ ලත්ත	වගාව	0	2 0	30
E 904	පැලවත්ත	දිගල්ලෙදුරගේ දන්දිරිස් ප්‍රනාද සහ දෙදෙනෙක්	එම	3	0 20	50
9674	එලිඅස්ස	රජසත්තක	කුඹුර	1	1 9	20
9677	දමනගේන	රජසත්තක	පදුරු සහිත	1	3 36	300
I 904	කපුගහවත්ත	තසගේ දනියෙල් ප්‍රනාද සහ තවත්	වගාව	0	3 23	50
K 904	උඩසාතවස්සෙකුඹුර	අරඹගේ අත්තෝතිය සහ තවත්	එම	2	0 22	40
L 904	ගල්මුලකුඹුර	කැටවල මහදුරගේ අමාරිස් ප්‍රනාද සහ තවත්	එම	1	3 38	40
M 904	ගල්මුලගොඩැල්ල	රජසත්තක	පදුරු සහිත	0	0 20	10
N 904	කටුඅත්තකුඹුර	කුරුපිටගේ සෝදිරිස් ප්‍රනාද සහ කෙනෙක්	කුඹුර	1	2 7	30

නො.	ඉඩමේ නම.	අයිතියම කියන්නා.	අන්දම.	අක්කරයක සාමාන්‍ය වටිනා මහන.		
				අ. රු. ප.	රු.	
O 904	බොනහලු නොහොත් දෙපාලෙන අස් සෙකුඹුර	දෙමිනියේ ලත්ත සහ නවත්	එම	3	3 13	30
P 904	කනුකාරිය නොහොත් මිලලගහආරව	පොලේගොඩගේ කොර්නේලිස් ප්‍රනාද සහ නවත්	එම	2	2 28	30
9683	කුරුදුවත්තෙ වතුරනා	රජසන්නක	දෙතිය	2	0 32	20
Q 904	පුපුවල නොහොත් බොහොවුව ඔව්ව	කැටුවල මහදුරගේ ඔපමානිස් පොලේගොඩගේ ආගිරස් හල්වතුරගේ ප්‍රසේ ප්‍රනාද සහ නවත්	කුඹුර	1	0 33	20
Q 904½	බොනහලු නොහොත් දෙපාලෙන අස්සේ කුඹුරෙ කොටසක්	රජසන්නක	ඔව්ව	0	0 16	10

මෙම ඉඩම් ගැණ වැඩිදුර කාරණා සර්වේයර්ජනරල් උන්නාන්සේගෙන්ද, විකිනිමේ කොන් දේසි ගැණ කාරණා කළුතර දිස්ත්‍රික්කේ ආණ්ඩුවේ උපවිජයන උන්නාන්සේගෙන්ද දැනගත්ව පුළුවන.

කරුතර උතුමානන්වහන්සේගේ ආඥාව ලෙස,  
 ඩබ්ල්සු. ටී. ටේලර්,  
 වැඩබලන මහසෙකුකාරිස් වමිස.

No. 1,266, W. P.

Colonial Secretary's Office,  
 Colombo, November 8, 1901.

ON Friday, December 20, 1901, at 12 noon, the Assistant Government Agent for the Kalutara District will put up for sale or settlement, at his office in Kalutara, the under-mentioned portions of Crown Land, on the terms authorized by Government.

Preliminary plan 3,604. Village—Pelapitiyagoda.

Lot.	Name of Land.	Name of Claimant.	Description.	Extent.		Upset Price per Acre.
				A.	R. P.	
7805	Hondirippumananakarivilamulla	Crown	Owita	8	0 22	10 0
7806	Do.	do.	do.	5	2 33	10 0
7808	Tunkandapaulakattiya	do.	Deniya	5	2 35	10 0
7810	Ambalamagawakattiya	do.	Jungle	18	3 0	20 0
7811	Tunkandapaulakattiya	do.	do.	5	3 0	10 0
7814	Alawatugodalanda	do.	Reserved for F. D.	21	2 0	—
7815	Do.	do.	do.	22	1 30	—
7816	Do.	do.	do.	12	0 13	—
G 401	Olupotawaturana	do.	do.	47	0 0	—
H 401	Do.	do.	Swampy land	0	3 36	20 0
7825	Kanukadulleowita	do.	Owita	6	2 22	10 0
7826	Aswedduma	do.	do.	1	1 32	10 0
M 401	Kanukadullaowita	Nammuni Suwaris Silva	Paddy field	2	2 0	20 0
N 401	Bakmigaha-aswedduma	Crown	Owita	4	2 33	10 0
O 401	Hondaparagahaowita	do.	do.	1	2 0	10 0
P 401	Attikkagahaowita	Weerasingha Nadoris Appu and two others	Paddy field	0	2 32	10 0
Q 401	Dehigahaowita	Nammuni Suwaris Silva and others	do.	3	2 22	11 0*
R 401	Demuniwatta	Crown	For reservation	1	1 9	—
S 401	Neeladuragewatta alias Talgahawatta	Nammuni Suwaris Silva and others	Owita	2	0 32	8 50*
T 401	Medawalaowita alias Gorakagahaowita	Nammuni Suwaris Silva	do.	0	3 14	3 50*
U 401	Paraketiyaowita	Haturusinghe Appusinna Silva and two others	do.	2	3 22	8 50*
V 401	Puwakgahaowita alias Bogahaowita	Nammuni Suwaris Silva and others	do.	1	0 10	10 0
W 401	Girantiyawaowita	Crown	do.	1	2 21	10 0
7827	Pelengahawattapaulapittaniya	Crown	do.	1	3 18	10 0
7828	Do.	do.	do.	2	0 0	10 0
X 401	Kussiyaowita	Nammuni Suwaris Silva and two others	Paddy field	2	1 22	20 0
Y 401	Do.	Crown	Owita	0	2 7	10 0

\* Certificate of quiet possession fees.

Lot.	Name of Land.	Name of Claimant.	Description.	Extent. A. R. P.	Upset Price per Acre.	
					Rs.	c.
Z 401	Talagahaowita	Nammuni Suwaris Silva	Owita.	1 3 10	6	0 <sup>o</sup>
A 402	Bakmigahaliyadda	Nammuni Lavarial Silva	do.	1 1 36	10	0
B 402	Murutagahaowita	Halnetti Asanaris Perera and others	do.	2 3 9	10	0
C 402	Mahageowita	Nammuni Suwaris Silva and two others	do.	1 2 14	6	0 <sup>o</sup>
D 402	Gamage <i>alias</i> Kahatagahaowita	Halnetti Asanaris Perera and others	do.	0 3 20	3	50 <sup>o</sup>
E 402	Halgahaowita	Halnetti Siyanaris Perera and another	do.	1 0 22	10	0
F 402	Narangahaowita	Halnetti Asanaris Perera and others	do.	1 2 23	6	0 <sup>o</sup>
7829	Alutwediyaके	Crown	Jungle (reserved for F. D.)	67 3 0	—	
G 402	Adattakumbura	Halnetti Maris Perera and another	Paddy field	4 0 0	11	0 <sup>o</sup>
H 402	Adattakumburapitakattiya	Ambawalage Sadoris Silva	do.	1 3 17	6	0 <sup>o</sup>
I 402	Yahalagodawatta	Ambawalage Hami Appu Silva and another	Garden	1 1 31	50	0
J 402	Kotaliyakumbura	Ambawalage Sadoris Silva	Paddy field	1 0 9	6	0 <sup>o</sup>
7830	Dehigahawatta	Crown	Jungle	3 2 30	20	0
7832	Do.	do.	do.	4 3 14	20	0
K 402	Do.	Ambawalage Pontohami	Garden	0 1 0	50	0
L 402	Do.	Ambawalage Sadoris Silva	do.	0 1 16	50	0
M 402	Imbulgahawatta	Ambawalage Sadoris Silva and others	do.	1 0 0	3	50 <sup>o</sup>
N 402	Maradoliyakumbura	Crown	Paddy field	1 1 15	20	0
7833	Kitulgahakumbura	Demuni Dandiris Silva of Anguruwatota	do.	8 2 25	20	0
7834	Kitulgahauda-aswedduma	Crown	Deniya	5 2 26	10	0
7835	Totageowita	Crown	For reservation	7 2 22	—	
O 402	Udakumbura	Ambawalage Sadoris Silva	Paddy field	1 1 8	20	0
P 402	Kaluminihakumbura	Ambawalage Liveris Silva	do.	1 1 30	6	0 <sup>o</sup>
Q 402	Nekadayakumbura	Crown	do.	1 3 8	10	0
S 402	Kussiyawatta	Ranmuni Girigoris Silva and others	Garden	0 2 30	3	50 <sup>o</sup>
U 402	Imbulgahawatta	Gunetti Loris Silva	do.	0 2 25	3	50 <sup>o</sup>
V 402	Do.	do.	do.	0 1 8	3	50 <sup>o</sup>
W 402	Do.	Nammuni Suwaris Silva and others	do.	0 3 8	3	50 <sup>o</sup>
X 402	Mahagewatta	Nammuni Suwaris Silva and two others	do.	1 1 39	6	0 <sup>o</sup>
Y 402	Kahatagahawatta	Nammuni Suwaris Silva and others	do.	0 3 24	3	50 <sup>o</sup>
Z 402	Halgahawatta	Halnetti Asanaris Perera and others	do.	0 2 9	3	50 <sup>o</sup>
A 403	Do.	do.	do.	0 1 9	50	0
B 403	Halgahawattapitakattia	do.	do.	0 1 5	3	50 <sup>o</sup>
C 403	Elabodawatta	Halnetti Arnolis Perera and others	do.	1 1 28	6	0 <sup>o</sup>
D 403	Do.	Halnetti Asanaris Perera and others	do.	0 2 16	20	0
E 403	Millagahawatta	do.	do.	1 1 30	6	0 <sup>o</sup>
F 403	Do.	do.	do.	0 3 18	20	0
G 403	Pelawatta	Halnetti Mendris Perera and another	do.	0 1 4	3	50 <sup>o</sup>
H 403	Batalawatta	Halnetti Pelis Perera and others	do.	0 2 12	3	50 <sup>o</sup>
I 403	Giniputimullawatta	Halnetti Arnolis Perera and others	do.	0 2 38	3	50 <sup>o</sup>
J 403	Giniputimullaowita	Halnetti Arnolis Perera and two others	Owita	0 2 31	3	50 <sup>o</sup>
K 403	Giniputumullawatta	Halnetti Arnolis Perera and others	Garden	0 2 5	3	50 <sup>o</sup>
7837	Giniputumullapitakattiya	Crown and Halnetti Arnolis Perera and two others	do.	0 2 15	20	0
O 403	Kekunagahaowita	Halnetti Asanaris Perera and others	Owita	2 2 0	8	50 <sup>o</sup>

Situated in the Iddagoda pattu of Pasdun korale west.

<sup>o</sup> Certificate of quiet possession fees.

Further particulars respecting these lands may be obtained from the Surveyor-General, and respecting the conditions of sale from the Assistant Government Agent, Kalutara.

By His Excellency's command,

W. T. TAYLOR,  
Acting Colonial Secretary.



No. 1,266, w. p.

ව්‍යවස්ථාපිත 1901 ක්‍රි.ව. කොටුවේ මස 8 වෙනි දින කොළඹ  
මහසේනාපායේ ජනරජයේ කන්තෝරුවේදීය.

මහර දිස්ත්‍රික්කේ ආණ්ඩුවේ උපවිජයාණන්වරුන්ගේ විසින් මෙහි පහත සඳහන්වන ආණ්ඩුව  
සන්තක ඉඩම් ආණ්ඩුවේ නියෝගවල ප්‍රකාරයට ව්‍යවස්ථාපිත 1901 ක්‍රි.ව. දෙසැම්බර් මස 20 (විසිවෙනි)  
දිනට සිකුරුදා දවල් 12ට කළුතර කවුච්චේදී වෙන්දේසිකර විකුණනට හෝ තීන්දුකරනට යෙදේ  
නවා ඇත.

සියලුම 3,604. ගම—පැලෑටියාගොඩ.

නො.	ඉඩමේ නම.	අයිතිය කියන්නා.	අන්දම.	මහත. අ. රු. ප.	අක්කර යක මිල. රු. ශ.
7805	හොන්දිරිප්පුමානාන		මිටිට	8 0 22	10 0
7806	කරිච්චලමුල්ල	රජසන්තක	එම	5 2 33	10 0
7808	තුන්කන්දපාමුල				
	කපිටිය	එම	දෙණිය	5 2 35	10 0
7810	අම්බලමහාවකපිටිය	එම	කැලේ	18 3 0	20 0
7811	තුන්කන්දපාමුල				
	කපිටිය	එම	එම	5 3 0	10
7814	අලුවකුගොඩලන්ද	එම	නොවිකිය		
			සුදාසි	21 2 0	—
7815	එම	එම	එම	22 1 30	—
7816	එම	එම	එම	12 0 13	—
G 401	මළුපොතවතුරන	එම	එම	47 0 0	—
H 401	එම	එම	මඩසහිනමිට	0 3 36	20 0
7825	කනුකඩුල්ලමිට	එම	මිටිට	6 2 22	10 0
7826	අස්වැද්දුම	එම	එම	1 1 32	10 0
M 401	කනුකඩුල්ලමිට	නම්මුනි සුවාරිස් සිල්වා	කුඹුර	2 2 0	20 0
N 401	බක්මිහඟඅස්වැද්දුම	රජසන්තක	මිටිට	4 2 33	10 0
O 401	හොන්ඩපරගහ මිටිට	එම	එම	1 2 0	10 0
P 401	අත්තික්කගහමිටිට	වීරසිංහ නායෙරිස් අස්පු සහ තවත් දෙනෙක්	කුඹුර	0 2 32	10 0
Q 401	දෙහිගහමිටිට	නම්මුනි සුවාරිස් සිල්වා සහ තවත් අය	එම	3 2 22	11 0*
R 401	දෙමුනිවත්ත	රජසන්තක	නොවිකිය		
			සුදාසි	1 1 9	—
S 401	තිලුරුගේ වත්ත නොහොත් තල් ගහවත්ත	නම්මුනි සුවාරිස් සිල්වා සහ තවත් අය	මිටිට	2 0 32	8 50*
T 401	මැදවලමිටිට නො හොත් හොරක ගහමිටිට				
		නම්මුනි සුවාරිස් සිල්වා	එම	0 3 14	3 50*
U 401	පරකැටියමිටිට	හතුරුසිත්ගේ අස්පුසිකොණ්ඩ සිල්වා සහ තවත් දෙනෙක්	එම	2 3 22	8 50*
V 401	පුවක්ගහ මිටිට				
	නොහොත් බෝ ගහ මිටිට	නම්මුනි සුවාරිස් සිල්වා සහ තවත්	එම	1 0 10	10 0
W 401	ඊරන්තියවලමිටිට	රජසන්තක	එම	1 2 21	10 0
7827	පැලෑටියගහවත්ත				
	පාමුලපිටිකිය	එම	එම	1 3 18	10 0
7828	එම	එම	එම	2 0 0	10 0
X 401	කුස්සිය මිටිට	නම්මුනි සුවාරිස් සිල්වා සහ තවත් දෙනෙක්	කුඹුර	2 1 22	20 0
Y 401	එම	රජසන්තක	මිටිට	0 2 7	10 0
Z 401	තලගහමිටිට	නම්මුනි සුවාරිස් සිල්වා	එම	1 3 10	6 0*
A 402	බක්මිහඟලියාඳු	නම්මුනි ලුවරියෙල් සිල්වා	එම	1 1 36	10 0
B 402	මුරුතගහ මිටිට	හල්නෙත්ති අසතාරිස් ප්‍රේරු සහ තවත්	එම	2 3 9	10 0
C 402	මහගේ මිටිට	නම්මුනි සුවාරිස් සිල්වා සහ තවත් දෙනෙක්	එම	1 2 14	6 0*
D 402	ගමගේ නොහොත් කහටගහමිටිට	හල්නෙත්ති අසතාරිස් ප්‍රේරු සහ තවත් අය	එම	0 3 20	3 50*
E 402	හල්ගහ මිටිට	හල්නෙත්ති සියනෙරිස් ප්‍රේරු සහ තවත් කෙනෙක්	එම	1 0 22	10 0
F 402	තාරන්ගහ මිටිට	හල්නෙත්ති අසතාරිස් ප්‍රේරු සහ තවත් අය	එම	1 2 23	6 0
7829	අළුත්විදිය කැලේ	රජසන්තක	නොවිකිය		
			සුදාසි	67 3 0	—

\* දන්වැල් ගාස්තුව ගෙවියයුතුයි.

නො.	ඉඩමේ නම.	අයිතිකම් කියන්නා.	අන්දම.	මහත.	අක්කර
				අ. රු. ප.	රු. ශ.
G 402	අදත්ත කුඹුර	හල්නෙත්ති මාර්ස් ප්‍රෙර සහ තවත් කෙනෙක්	කුඹුර	4 0 0	11 0*
H 402	අදත්තකුඹුරේ පිටකට්ටිය	අඹවලගේ සඳේරිස් සීල්වා	එම	1 3 17	6 0*
I 402	සහලගොඩවත්ත	අඹවලගේ හාමිඅප්පු සීල්වා සහ තවත් කෙනෙක්	වගාව	1 1 31	50 0*
J 402	කොටලියකුඹුර	අඹවලගේ සඳේරිස් සීල්වා	කුඹුර	1 0 9	6 0*
7830	දෙහිගහවත්ත	රජසන්නක	කැලේ	3 2 30	20 0
7832	එම	එම	එම	4 3 14	20 0
K 402	එම	අඹවලගේ පොන්නෝහාමි	වගාව	0 1 0	50 0
L 402	එම	අඹවලගේ සඳේරිස් සීල්වා	එම	0 1 16	50 0
M 402	ඉඹුල්ගහවත්ත	අඹවලගේ සඳේරිස් සීල්වා සහ තවත් අය	එම	1 0 0	3 50*
N 402	මරදොලියකුඹුර	රජසන්නක	කුඹුර	1 1 15	20 0
7833	කිටුල්ගහකුඹුර	අඟුරුවනොට පදිනවි දෙමුනි දන්දිරිස් සීල්වා	එම	8 2 25	20 0
7834	කිටුල්ගහඋඩ අස් වැද්දම	රජසන්නක	දෙහිය	5 2 26	10 0
7835	නොටගේඔව්ට	එම	නොවිකිනිය	7 2 22	—
O 402	උඩකුඹුර	අඹවලගේ සඳේරිස් සීල්වා	කුඹුර	1 1 8	20 0
P 402	කළුමිනිහකුඹුර	අඹවලගේ ලිවේරිස් සීල්වා	එම	1 1 30	6 0*
Q 402	නෑකඩසාකුඹුර	රජසන්නක	එම	1 3 8	10 0
S 402	කුසියාවත්ත	රමුනි ගිරිගෝරිස් සීල්වා සහ තවත් අය	වගාව	0 2 30	3 50
U 402	ඉඹුල්ගහවත්ත	ගුනෙත්ති ලොරිස් සීල්වා	වගාව	0 2 25	3 50*
V 402	එම	එම	එම	0 1 8	3 50*
W 402	එම	නම්මුනි සුවාරිස් සීල්වා සහ තවත්	එම	0 3 8	3 50*
X 402	මහගේවත්ත	නම්මුනි සුවාරිස් සීල්වා සහ තවත් දෙදෙනෙක්	එම	1 1 39	6 0*
Y 402	කහටගහවත්ත	නම්මුනි සුවාරිස් සීල්වා සහ තවත්	එම	0 3 24	3 50*
Z 402	හල්ගහවත්ත	හල්නෙත්ති අසනෝරිස් ප්‍රෙර සහ තවත්	එම	0 2 9	3 50*
A 403	එම	එම	එම	0 1 9	50 0*
B 403	හල්ගහවත්තේ පිට කට්ටිය	එම	එම	0 1 5	3 50*
C 403	ඇලබඩවත්ත	හල්නෙත්ති අරනෝලිස් ප්‍රෙර සහ තවත්	එම	1 1 28	6 0*
D 403	එම	හල්නෙත්ති අසනෝරිස් ප්‍රෙර සහ තවත්	එම	0 2 16	20 0*
E 403	මිල්ලගහවත්ත	එම	එම	1 1 30	6 0*
F 403	එම	එම	එම	0 3 18	20 0
G 403	පැලවත්ත	හල්නෙත්ති මෙන්ද්‍රිස් ප්‍රෙර සහ කෙනෙක්	එම	0 1 4	3 50*
H 403	බතලවත්ත	හල්නෙත්ති පැලිස් ප්‍රෙර සහ තවත්	එම	0 2 12	3 50*
I 403	ගිනිපුටුමුල්ලවත්ත	හල්නෙත්ති අරනෝලිස් ප්‍රෙර සහ තවත්	එම	0 2 38	3 50*
J 403	ගිනිපුටුමුල්ලඔව්ට	හල්නෙත්ති අරනෝලිස් ප්‍රෙර සහ දෙදෙනෙක්	ඔව්ට	0 2 31	3 50*
K 403	ගිනිපුටුමුල්ලවත්ත	හල්නෙත්ති අරනෝලිස් ප්‍රෙර සහ තවත්	වගාව	0 2 5	3 50*
7837	ගිනිපුටුමුල්ල පිටකට්ටිය	රජසන්නක සහ හල්නෙත්ති අරනෝලිස් ප්‍රෙර සහ තවත්	එම	0 2 15	20 0
O 403	කෑකුනගහඔව්ට	හල්නෙත්ති අසනාරිස් ප්‍රෙර සහ තවත්	ඔව්ට	2 2 0	8 50*

පිහිටා තිබෙන්නේ බස්නාහිර පස්දුම්කෝරලේ ඉද්දගොඩ පත්තුවේ.  
 \* දන්වැල් ගාස්තුව ගෙවිය යුතුයි.

මෙම ඉඩම් ගැණ වැඩිදුර කාරණා සර්වේස්පරනල්ලන්තාත්සේගෙන්ද, විකිනිමේ කොන්දේසි ගැණ කළුතර දිස්ත්‍රික්කේ ආණ්ඩුවේ උපඵ්පත්තලන්තාත්සේගෙන්ද දැනගන්නට පුළුවන.  
 ගරුතර උතුමානත්වසත්සේගේ ආඥාවලෙස,  
 ඩබ්ල්. ඩී. ටෙලර්,  
 වැඩබලන මහසෙකුතාරිස් වමිස.

No. 1,267, w. p.

Colonial Secretary's Office,  
Colombo, November 8, 1901.

ON Saturday, December 21, 1901, at 10 A.M., the Assistant Government Agent for the Kalutara District will put up for sale or settlement, at Bellana Walauwa, the under-mentioned portions of Crown Land, on the terms authorized by Government.

One hundred and twenty-four allotments of land situated in the Maha pattu south of the Pasdun korale east of the Kalutara District.

Lot.	Name of Land.	Name of Claimant.	Description.	Extent.		Upset Price per Acre. Rs.
				A.	R. P.	
Q 2	Kattadiarawa	Vidanalage Don Siyadoris and others	Paddy field	3	3 5	60
R 2	Weligodawatta	do.	Garden	2	2 37	50
S 2	Weralugahaliyadda <i>alias</i> Udu-mullakumbura	do.	Paddy field	4	3 10	60
T 2	Part of Weralugahaliyadda <i>alias</i> Udumullakumbura	do.	do.	1	0 38	60
20	Udumullawatta	do.	Garden	0	0 37	50
V 2	Weralugahaliyadda <i>alias</i> Dangaharawa	D. Hamiappu and another	Paddy field	0	2 24	60
W 2	Delgahagodawatta	S. Don Carolis and others	Garden	2	3 4	60
X 2	Wataboda <i>alias</i> Ihala-arawa	do.	Paddy field	1	0 9	60
Y 2	Migahawatta	V. Saineris and others	Garden	2	3 35	60
Z 2	Dehigahakumbura	do.	Paddy field	2	3 7	60
A 3	PolkaDearawa	S. Don Carolis and others	do.	1	1 33	60
B 3	Egodawatta	do.	Garden	0	2 36	60
C 3	Rukattanagaha <i>alias</i> Batadombagaha-arawa	Vidanelage Aron Nona	Paddy field	0	2 8	60
D 3	Wattaboda-arawa <i>alias</i> Gammanakumbura	V. Don David and others	do.	0	1 20	60
E 3	Diganawatta	do.	Garden	0	2 35	40
F 3	Kosgahaliyadda	V. Don Siadoris and others	Paddy field	2	0 16	80
H 3	Jambugahawatta	Talangamage Sianappu and others	Garden	1	3 21	50
I 3	Wattegedarawatta	Talangamage Noris and others	do.	0	3 30	50
J 3	Lindagawa-arawa <i>alias</i> Arawekumbura	Talangamage Subaneris Appu and others	Paddy field	3	2 34	60
K 3	Diganakumbura	S. Don Carolis and others	do.	2	1 32	60
L 3	Indigaha <i>alias</i> Asweddumakumbura	do.	do.	1	1 25	60
M 3	Kosgahadiganakumbura	V. Don Siadoris and others	Paddy field	2	0 13	70
N 3	Kebellagaha-arawa <i>alias</i> Lindabodaowita	do.	do.	1	1 35	60
O 3	Imbulgaha-aswedduma	J. P. Jayaweera	do.	8	1 0	50
Q 3	Horalakumbura	Talangamage Sian and others	do.	2	3 28	100
R 3	Vidanalagewatta <i>alias</i> Horalawatta	S. Don Carolis and others	Garden	2	1 25	60
S 3	Kalawanagodawatta	V. Sinnoappu and others	do.	1	0 35	50
T 3	Danwilakumbura	V. Don Sarnelis and two others	Paddy field	8	1 10	80
		Village—Kurupita.				
U 3	Kalawanagodawatta	V. Sinnoappu and others	Garden	0	2 7	50
V 3	do.	do.	do.	0	2 23	50
W 3	Pelaketiyawatta	K. Eronis and others	do.	2	3 12	60
24	Pelaketiyawattapitakattiya	Crown and Kariywasanappulage Sadris Appu	Scrub and partly field	0	3 23	50
Z 3	Arawaowita	Kariywasanappulage Sadris Appu and others	Owita	0	1 26	20
A 4	Baidamullekumbura <i>alias</i> Arawekumbura	K. Sadris Appu and others	Paddy field	2	1 20	60
B 4	Kitulgahaowita	do.	do.	2	0 18	60
C 4	Koarigekumbura	do.	do.	3	3 25	80
D 4	Sirikawakkadakumbura	Madawalamaddumage Isanis Appu and others	do.	2	0 18	70
I 4	Koragewatta	K. Sadris Appu and others	Garden	2	1 12	60
K 4	Weralugahaowita	B. Don Edanis and others	Paddy field	1	0 8	60
L 4	Malpagodakumbura	do.	do.	3	2 9	80
O 4	Duawatta	Ganvidanalage Lewis and others	Garden	0	1 12	50
Q 4	Muttettuwatta	Lianage Brampy and others	do.	1	0 33	60
R 4	Ihalamuttettuwatta	G. Sadris and others	do.	1	0 0	60
S 4	Egodawila	Heirs of Mr. Harmanis Perera, Mudaliyar	Paddy field	14	0 32	60
U 4	Vitanagedarakumbura	M. Isanis Appu and others	do.	3	0 25	70
V 4	Ganvidanalagewatta	D. Hamiappu and others	Garden	1	2 32	60
W 4	Kanuketiyakumbura	S. Don Hendrick Jayasinha and others	Paddy field	2	0 9	70
X 4	Palgahakumbura	do.	do.	3	0 13	70
Y 4	Jambugahaliyadda	Liyanage Davidappu	do.	0	3 2	70
Z 4	Kandaboda <i>alias</i> Polgahawatta	M. M. Isanis Appu and others	Garden	1	1 2	60
A 5	Galgodawatta	S. Don Hendrick Jayasinha	do.	0	1 0	60
B 5	Delgahawatta	do.	do.	0	3 0	60
D 5	Vitanagedarawatta	M. M. Isanis Appu and others	do.	3	2 33	70

Lot.	Name of Land.	Name of Claimant.	Description.	Extent.	Upset Price	
					A. R. P.	per Acre. Rs.
F 5	Paragaha-arawa	H. Don Johanis and others	Paddy field	1 1 38		60
J 5	Pita-arawa <i>alias</i> Halgaha-arawa	do.	do.	1 1 0		50
L 5	Do.	P. Seneris Appu and others	do.	0 2 0		50
M 5	Duawawatta	H. Don Johanis and others	Garden	0 3 20		60
N 5	Gallenawatta	P. Seneris Appu and others	do.	1 3 17		60
P 5	Duawawatta	B. Don Edanis and others	do.	1 2 32		60
Q 5	Deagalagewatta	do.	do.	3 3 12		60
S 5	Wattaboda-arawa	do.	Paddy field	0 2 12		60
T 5	Lindalanga-arawa	P. Seneris Appu and others	do.	1 1 2		60
U 5	Galgodawatta	do.	Garden	1 0 17		60
V 5	Arachhigewatta	Arachchige Sardiell and others	do.	2 0 36		60
W 5	Lindaboda-arawa	Arachchige Podi Nona and others	Paddy field	0 2 0		50
X 5	Arachchigedarakumbura	do.	do.	3 0 16		80
A 6	Arawa <i>alias</i> Asweddumakumbura	Kariyakaranage Eonis Appu and others	do.	4 2 37		60
E 6	Kitulgaha-arawa	do.	do.	1 1 11		70
F 6	Halgahaowita	Pitigalage Johanis and others	do.	2 2 24		60
G 6	Delgahawila-aswedduma	Ganvidanalage Ado Appu and others	do.	10 2 10		60
H 6	Hinneowita (Liangaha-arawa)	P. Seneris Appu and others	Owita	0 3 17		60
J 6	Narangahaeliya	S. Don Hendrick and another	Paddy field	1 3 22		80
L 6 <sup>3</sup>	Mahaowita	S. Don Andris and another	do.	7 2 12		60
35	Gonunpaninawalhenakattiya	S. Don Hendrick	Garden	1 0 14		40
P 6	Gonaduwaowita	S. Don Sadris and others	Owita	0 2 24		40
37	Gonaduwaogodella	S. Don Suwaris Jayasinha	Garden	0 2 10		40
U 6	Lindaboda-arawa	S. Don. Andris and another	Paddy field	1 0 17		50
V 6	Lindabodaowita	do.	Owita	0 3 8		40
W 6	Ranahingewattakattiya	S. Don Sadris and others	Garden	0 2 31		50
X 6	Ranahingewatta	S. Don Andris and another	do.	1 1 35		50
Y 6	Suandagewattapitakattiya	do.	do.	1 0 12		50
Z 6	Suandagewatta	S. Don Andris and others	do.	2 2 24		50
A 7	Wattaboda-arawa	do.	Paddy field	2 0 7		40
C 7	Hirikumburaihalakattiya	G. Ado Appu and others	do.	2 2 36		60
E 7	Hirikumburapahalakattiya	do.	do.	2 3 14		60
F 7	Alubogahawila <i>alias</i> Dankora-aswedduma	do.	do.	6 1 0		60
G 7	Urumullaowita	do.	do.	0 2 0		70
H 7	Kebellagahaowita	do.	do.	2 1 12		60
I 7	Halgahaowita	S. Don Hendrick and another	do.	1 1 35		50
J 7	Kosgahaowita	do.	do.	1 3 16		50
K 7	Wellabodawatta	S. Don Hendrick and others	Garden	1 2 8		60
L 7	Ambagahakumbura	do.	Paddy field	4 2 32		60
M 7	Dolamuneowita	do.	do.	6 2 36		60
O 7	Laulugahawatta	do.	Garden	1 2 26		50
42	Godagedarahena	S. Appu Sinno and another	Jungle and garden	5 2 34		40
42 <sup>3</sup>	Do.	S. Don Bastian	do.	3 0 2		40
X 7	Dangaha-aswedduma	S. Don Andris	Paddy field	2 2 19		60
Y 7	Rukmalgahakumbura	S. Don Hendrick and others	do.	2 0 0		60
Z 7	Doratuwakumbura	do.	do.	1 2 34		80
A 8	Bogodakumbura	S. Don Andris and others	do.	1 2 12		80
B 8	Walakumburaowita	S. Don Andris and another	do.	2 0 12		60
C 8	Walakumbura	do.	do.	3 2 38		80
F 8	Kitulgahakumbura	G. Don Seadoris and others	do.	1 0 20		60
G 8	Werellawatta	do.	Garden	1 1 10		60
H 8	Wattaboda-arawa	G. Uraneris and two others	Paddy field	0 1 20		50
I 8	Wattakattiya	G. Ado Appu	do.	0 2 32		50
J 8	Galbodawatta	P. Babahamy and others	Garden	0 3 37		50
M 8	Dodangahakumbura	G. Ado Appu and others	Paddy field	2 2 30		80
N 8	Waralappitiyawatta	G. Louis and others	Garden	1 2 28		60
O 8	Kopi wattagodawatta	do.	do.	0 2 35		60
P 8	Millagahawattakattiya	D. Don Seadoris	do.	0 1 20		50
S 8	Millagahawatta Negenairakattiya	G. Saris Appu and others	do.	0 3 21		50
T 8	Millagahawatta Basnairakattiya	do.	do.	0 3 18		50
U 8	Elawilahenawatta	G. Babichan Appu	do.	0 3 16		50
X 8	Kyruliadda	S. Don Hendrick and others	Paddy field	1 0 9		50
Y 8	Halgahakumbura	do.	do.	4 1 36		50
Z 8	Kekunawilaowita	S. Don Sadris and others	Owita	0 3 16		50
C 9	Kekunakumbura	do.	Paddy field	6 2 19		70
D 9	Elieddawela-aswedduma	S. Don Andris and others	do.	12 1 9		60
E 9	Dankorekumbura	G. Don Sadris and others	do.	1 2 26		60
F 9	Wattaboda-arawa	B. Saineris Appu and others	do.	1 1 18		60
G 9	Agodaokandawatta	B. Arnolis and others	Garden	0 2 24		60
H 9	Generalanga aswedduma	G. Don Sadris and others	Paddy field	3 1 33		60
K 9	Wattakattiya	do.	do.	0 3 17		60

Further particulars respecting these lands may be obtained from the Surveyor-General, and respecting the conditions of sale from the Assistant Government Agent, Kalutara.

By His Excellency's command,  
W. T. TAYLOR,  
Acting Colonial Secretary.

No. 1,267, W. P.

විෂි 1901 ක්වු කොටුඉඩු මස 8 වෙනි දින කොලඹ මහසෙනාරිස්උන්කාන්තේගේ කන්තෝරුවේදී.

කවර දිස්ත්‍රික්කේ ආණ්ඩුවේ උපළුපත්කරුන්කාන්තේ විසින් මෙහි පහත සඳහන්වෙන ආණ්ඩුව සත්කම ඉඩම් ආණ්ඩුවේ නියෝගවල ප්‍රකාරයට විෂි 1901 ක්වු දෙසැම්බර් මස 21 වෙනි දිනවූ සෙනසුරුදා උදේ 10ට බෙල්ලන වලවිවේදී වෙන්දේසිකර විකුණනට හෝ නිකුත්කරනට යෙදෙනවා ඇත.

කැගෙනහිර පස්දුම්කෝරලේ දකුණු මහපත්තුවේ කොට්ඨාසයේ පිහිටා තිබෙන භූමිකැටුම් 124ක්. ස්තීරය 2,626. ගම—දිසපත්තුව.

කො.	ඉඩමේ නම.	අයිතකම කිසිකිසි.	අන්දම.	මහත. අ. රු. ප.	අක්කර සහ මිල. රු.
Q 2	කවිට්තිආරව	විදුනලාගේ දෙයින් සියලුදේ සහ නවත්	කුඹුර	3 3 5	60
R 2	වැලිගොඩවත්ත	එම	වත්ත	2 2 37	51
S 2	වෙරළගොඩපිද්ද කොහොන් උඩුමුල්ල කුඹුර	එම	කුඹුර	4 3 10	60
T 2	වෙරළගොඩපිද්ද කොහොන් උඩුමුල්ලකුඹුරේ කොටසක්	එම	එම	1 0 38	60
20	උඩුමුල්ලවත්ත	එම	වගාව	0 0 37	50
V 2	වෙරළගොඩපිද්ද කොහොන් දත්තආරව	ඩී. හාමිඅප්පු සහ නවත් කෙකෙක්	කුඹුර	0 2 24	60
W 2	දෙල්ගොඩවත්ත	ඇස්. දෙයින් කරෙලිස් සහ නවත්	වගාව	2 3 4	60
X 2	වත්තබඩ කොහොන් ඉහල ආරව	එම	කුඹුර	1 0 9	60
Y 2	මීගහවත්ත	ඩී. සයිනේරිස් සහ නවත්	වගාව	2 3 35	60
Z 2	දෙහිගහකුඹුර	එම	කුඹුර	2 3 7	60
A 3	පොල්කන්දආරව	ඇස්. දෙයින් කරෙලිස් සහ නවත් අය	එම	1 1 33	60
B 3	එගොඩවත්ත	එම	වගාව	0 2 36	60
C 3	රුක්මුත්තනගහ කොහොන් බටදොඹ ගහආරව	විදුනලාගේ ආරෙන් කන්ත	කුඹුර	0 2 8	60
D 3	වත්තබඩආරව කොහොන් ගමමන කුඹුර	ඩී. දෙයින් දුවිත් සහ නවත් අය	එම	0 1 20	60
E 3	දිගනවත්ත	එම	වගාව	0 2 35	40
F 3	කොස්ගහලියද්ද	ඩී. දෙයින් සියලුදේ සහ නවත් අය	කුඹුර	2 0 16	80
H 3	පම්බුගහවත්ත	කලන්තමගේ සියන්අප්පු සහ නවත්	වගාව	1 3 21	50
I 3	වත්තේගෙදරවත්ත	කලන්තමගේ කොරිස් සහ නවත් අය	එම	0 3 30	50
J 3	ලියගොඩආරව කොහොන් ආරවේ කුඹුර	කලන්තමගේ සුබකේරිස්අප්පු සහ නවත්	කුඹුර	3 2 34	60
K 3	දිගනකුඹුර	ඇස්. දෙයින් කරෙලිස් සහ නවත්	එම	2 1 32	60
L 3	ඉදිගහ කොහොන් අස්වැද්ද	ඇස්. දෙයින් කරෙලිස් සහ නවත්	කුඹුර	1 1 25	60
M 3	දුම කුඹුර	ඩී. දෙයින් සියලුදේ සහ නවත්	එම	2 0 13	70
N 3	කොස්ගහදිගනකුඹුර කැබෙල්ලගහආරව කොහොන් ලියබඩබිට්ට	එම	එම	1 1 35	60
O 3	ඉඹුල්ලගහඅස්වැද්දුම	ජේ. පී. ජයතිර	එම	8 1 0	50
Q 3	හොරලකුඹුර	කලන්තමගේ සියන් සහ නවත්	එම	2 3 28	100
R 3	විදුනලාගේවත්ත කොහොන් හොරලවත්ත	ඇස්. දෙයින් කරෙලිස් සහ නවත්	වගාව	2 1 25	60
S 3	කලවානගොඩවත්ත	ඩී. සියලුදේ අප්පු සහ නවත්	එම	1 0 35	50
T 3	දන්විලකුඹුර	ඩී. දෙයින් සරනේලිස් සහ නවත් දෙදෙනෙක්	කුඹුර	8 1 10	80
U 3	කලවානගොඩවත්ත	ගම—කුරුපිට.	වගාව	0 2 7	50
V 3	එම	ඩී. සියලුදේ අප්පු සහ නවත්	එම	0 2 23	50
W 3	පැලකැවිසේවත්ත	කේ. එරෝනිස් සහ නවත්	එම	2 3 12	60
24	පැලකැවිසේවත්ත පිට කවිපිස	රත්නසත්තක සහ කාරිච්චසත්අප්පුලාගේ සාලිස්අප්පු	පදුරුසනිත සහ කොටසක් කුඹුර	0 3 23	50
Z 3	ආරවම්බිට	කාරිච්චසත්අප්පුලාගේ සාලිස්අප්පු සහ නවත්	එම	0 1 26	20
A 4	බෙදමල්ලකුඹුර කොහොන් ආරවේකුඹුර	කේ. සාලිස්අප්පු සහ නවත්	කුඹුර	2 1 20	60
B 4	කිකුල්ගහබිට්ට	එම	එම	2 0 18	60
C 4	කොරුවේකුඹුර	එම	එම	3 3 25	80
D 4	සිරිකාවත්තකිකුඹුර	මඩවල මද්දමාගේ ඉසානිස්අප්පු සහ නවත්	එම	2 0 18	70
I 4	කෝරගේවත්ත	කේ. සාලිස්අප්පු සහ නවත්	වගාව	2 1 12	60
K 4	වෙරළගොඩබිට්ට	ඩී. දෙයින් එදනිස් සහ නවත්	කුඹුර	1 0 8	60
L 4	මල්පාගොඩකුඹුර	එම	එම	3 2 9	80
O 4	දුවවත්ත	ගන්විදුනලාගේ එවිස් සහ නවත්	වගාව	0 1 12	50
Q 4	මුත්තේවවත්ත	ලියනගේ බුම්පි සහ නවත්	එම	1 0 33	60
R 4	ඉහලමුත්තේවවත්ත	ජේ. සාලිස් සහ නවත්	එම	1 0 0	60
S 4	එගොඩවිල	හරිමානිස් පෙරු මුදියන්සේරලකාමගේ	වගාව	14 0 32	60
U 4	විනානගෙදර කුඹුර	රුරුමත්තෝරගේ	කුඹුර	3 0 25	70
V 4	ගන්විදුනලාගේ වත්ත	ඇම්. ඉසානිස්අප්පු සහ නවත්	වගාව	1 2 32	60
W 4	කකුකැවිසකුඹුර	ඩී. හාමිඅප්පු සහ නවත්	කුඹුර	2 0 9	70
X 4	පල්ලගහකුඹුර	එම	එම	3 0 13	70
Y 4	පම්බුගහලියද්ද	ලියනගේ දුවිත්අප්පු	කුඹුර	0 3 2	70
Z 4	කන්දබඩ කොහොන් පොල් ගහවත්ත	ඇම්. ඇම්. ඉසානිස්අප්පු සහ නවත්	වගාව	1 1 2	60
A 5	ගල්ගොඩවත්ත	ඇස්. දෙයින් හෙන්ලිස් ජයසිංහ	එම	0 1 0	60
B 5	දෙල්ගහවත්ත	එම	එම	0 3 0	60
D 5	විනානගෙදරවත්ත	ඇම්. ඇම්. ඉසානිස්අප්පු සහ නවත්	එම	3 2 33	70
F 5	පරගහආරව	එම්. දෙයින් ජොහානිස් සහ නවත්	කුඹුර	1 1 38	60
J 5	පිටආරව කොහොන් හල්ගහ ආරව	එම	එම	1 1 0	50
L 5	එම	පී සෙනේරිස්අප්පු සහ නවත්	එම	0 2 0	50
M 5	දුවවත්ත	එම්. දෙයින් ජොහානිස් සහ නවත්	වගාව	0 3 20	60

කො.	ඉඩමේ නම.	අයිතියකම් කියන්නා.	අත්දම.	මහක. අ. රු. ප.	අක්කර ගස මිලි. රු.
N 5	ගල්ලකවත්ත	පී. සෙනෙරිස්අප්පු සහ තවත්	වගාව	1 3 17	60
P 5	දුවවත්ත	බී. දෙත් එදහිස් සහ තවත්	එම	1 2 32	60
Q 5	දියගලගේ වත්ත	එම	එම	3 3 12	60
S 5	වත්තබඩදැව	එම	කුඹුර	0 2 12	60
T 5	ලියලකදැව	පී. සෙනෙරිස්අප්පු සහ තවත්	එම	1 1 2	60
U 5	ගල්ලොඩවත්ත	එම	වගාව	1 0 17	60
V 5	ආරච්චිගේවත්ත	ආරච්චිගේ සර්දියෝජ් සහ තවත්	එම	2 0 36	60
W 5	ලියබඩදැව	ආරච්චිගේ පොච්චෝනා සහ තවත්	කුඹුර	0 2 0	50
X 5	ආරච්චිගොදරකුඹුර	එම	එම	3 0 16	80
A 6	දැවම නොහොත් ඇස්වැද්දුම කුඹුර	කාරියකරනගේ එයොහිස්අප්පු සහ තවත්	එම	4 2 37	60
E 6	කිකුල්ගහදැව	කාරියකරනගේ එයොහිස්අප්පු සහ තවත්	කුඹුර	1 1 11	70
F 6	හල්ගහමිට්ට	පීටිගලගේ පොහොනිස් සහ තවත්	එම	2 2 24	60
G 6	දෙල්ගහමිට්ට	ගත්විදුනලාගේ අදෙඅප්පු සහ තවත්	එම	10 2 10	60
H 6	හිත්තාමිට්ට (ලිංගගහ ආරව)	පී. සෙනෙරිස්අප්පු සහ තවත්	මිට්ට	0 3 17	60
J 6	කාරත්ගහඑලිය	ඇස්. දෙත් ගෙනදික් සහ තවත් කෙනෙක්	කුඹුර	1 3 22	80
L 6½	මහමිට්ට	ඇස්. දෙත් අත්දිස් සහ තවත් කෙනෙක්	එම	7 2 12	60
35	ගොහුත්පහිතවල්ලේගන කවිට්ට	ඇස්. දෙත් ගෙනදික්	වගාව	1 0 14	40
P 6	ගොනාදුවමිට්ට	ඇස්. දෙත් සාදිස් සහ තවත්	මිට්ට	0 2 24	40
37	ගොනාදුවගොඩැල්ල	ඇස්. දෙත් සුවාරිස් ජයසිංහ	වගාව	0 2 10	40
U 6	ලියබඩදැව	ඇස්. දෙත් අත්දිස් සහ තවත් කෙනෙක්	කුඹුර	1 0 17	50
V 6	ලියබඩමිට්ට	එම	මිට්ට	0 3 8	40
W 6	රනහිත්ගේවත්තකවිට්ට	ඇස්. දෙත් සාදිස් සහ තවත්	වගාව	0 2 31	50
X 6	රනහිත්ගේවත්ත	ඇස්. දෙත් අත්දිස් සහ තව කෙනෙක්	එම	1 1 35	50
Y 6	සුවන්දගේවත්ත පිටකවිට්ට	එම	එම	1 0 12	50
Z 6	සුවන්දගේවත්ත	ඇස්. දෙත් අත්දිස් සහ තවත්	එම	2 2 24	50
A 7	වත්තබඩදැව	එම	කුඹුර	2 0 7	40
O 7	හිරිකුඹුරඉහලකවිට්ට	ජී. අදෙ අප්පු සහ තවත්	එම	2 2 36	60
E 7	හිරිකුඹුරපහලකවිට්ට	එම	එම	2 3 14	60
F 7	අඵබොගහමිට්ට නොහොත් දත්තොරඇස්වැද්දුම	එම	එම	6 1 0	60
G 7	උරුමිල්ලමිට්ට	එම	එම	0 2 0	70
H 7	කැබෙල්ලගහමිට්ට	එම	එම	2 1 12	60
I 7	හල්ගහමිට්ට	ඇස්. දෙත් ගෙනදික් සහ තවත් කෙනෙක්	එම	1 1 35	50
J 7	කොස්ගහමිට්ට	එම	එම	1 3 16	50
K 7	වැල්ලබඩවත්ත	ඇස්. දෙත් ගෙනදික් සහ තවත්	වගාව	1 2 8	60
L 7	අඹගහකුඹුර	එම	කුඹුර	4 2 32	60
M 7	දොලුමුනේ මිට්ට	එම	එම	6 2 36	60
O 7	ලොඵගහවත්ත	එම	වගාව	1 2 26	50
42	ගොඩගොදරගේගන	ඇස්. අප්පුසිස්දෙසා සහ තවත් කෙනෙක්	කැල්ලේ සහ වගාව	5 2 34	40
42½	එම	ඇස්. දෙත් බස්නිස්	එම	3 0 2	40
X 7	දත්තොරඇස්වැද්දුම	ඇස්. දෙත් අත්දිස්	කුඹුර	2 2 19	60
Y 7	රත්මල්ලගහකුඹුර	ඇස්. දෙත් ගෙනදික් සහ තවත්	එම	2 0 0	60
Z 7	දොරවුවකුඹුර	එම	එම	1 2 34	80
A 8	බොහොඩකුඹුර	ඇස්. දෙත් අත්දිස් සහ තවත්	එම	1 2 12	80
B 8	වලකුඹුර මිට්ට	ඇස්. දෙත් අත්දිස් සහ තවත් කෙනෙක්	එම	2 0 12	60
C 8	වලකුඹුර	එම	එම	3 2 38	80
F 8	කිකුල්ගහකුඹුර	ජී. දෙත් සියදෙපිරිස් සහ තවත්	එම	1 0 20	60
G 8	වැල්ලවත්ත	එම	වගාව	1 1 10	60
H 8	වත්තබඩදැව	ජී. උරුමේරිස් සහ තව දෙදෙනෙක්	කුඹුර	0 1 20	50
I 8	වත්තකවිට්ට	ජී. අදෙඅප්පු	එම	0 2 32	50
J 8	ගල්බඩවත්ත	පී. බොහාමි සහ තවත්	වගාව	0 3 37	50
M 8	දොඩත්ගහකුඹුර	ජී. අදෙඅප්පු සහ තවත්	කුඹුර	2 2 30	80
N 8	වරලප්පිගේවත්ත	ජී. එච්ස් සහ තවත්	වගාව	1 2 28	60
O 8	කොපිවත්තගොඩවත්ත	දෙත් සියදෙපිරිස් සහ තවත්	එම	0 2 35	60
P 8	මිල්ලගහවත්තකවිට්ට	ජී. දෙත් සියදෙපිරිස්	එම	0 1 20	50
S 8	මිල්ලගහවත්ත, නැගෙනහිර කවිට්ට	ජී. සාරිස්අප්පු සහ තවත්	එම	0 3 21	50
T 8	මිල්ලගහවත්ත, බස්නාහිර කවිට්ට	එම	එම	0 3 18	50
U 8	ඇලුම්ලෝකවත්ත	ජී. බඩුවත්අප්පු	එම	0 3 16	50
X 8	කුරුලියද්ද	ඇස්. දෙත් ගෙනදික් සහ තවත්	කුඹුර	1 0 9	50
Y 8	හල්ගහකුඹුර	එම	එම	4 1 36	50
Z 8	කැකුකම්ලමිට්ට	ඇස්. දෙත් සාදිස් සහ තවත්	මිට්ට	0 3 16	50
O 9	කැකුකකුඹුර	එම	කුඹුර	6 2 19	70
D 9	එල්ලැද්දවෙල ඇස්වැද්දුම	ඇස්. දෙත් අත්දිස් සහ තවත්	කුඹුර	12 1 9	60
E 9	දත්තොරකුඹුර	ජී. දෙත් සාදිස් සහ තවත්	එම	1 2 26	60
F 9	වත්තබඩ දැව	බී. සෙනෙරිස්අප්පු සහ තවත්	එම	1 1 18	60
G 9	ආගොඩමකන්ද වත්ත	බී. අර්නෝලිස් සහ තවත්	වගාව	0 2 24	60
H 9	ගොදරලහ ඇස්වැද්දුම	ජී. දෙත් සාදිස් සහ තවත්	කුඹුර	3 1 33	60
K 9	වත්තකවිට්ට	එම	එම	0 3 17	60

මෙම ඉඩම් ගැණ වැඩිදුර කාරුණික සර්වේයෝජනරුල්ලක්කරන්නාන්සේගෙන්ද, විකිණීමේ කොන්දේසි ගැණ කපුකර දිස්වුණේ ආණ්ඩුවේ උපද්ධි දෙපාර්තමේන්තුවෙන්සේගෙන්ද දැනගන්නට පුළුවන.

ගරුකර උතුමානත්වනත්සේගේ ආඥාවලට,  
බිබිල්ල, පී. වෙලුරි,  
වැඩබලන මහසෙනෙරාට්ස් මමිස.

LAND SALES IN THE CENTRAL PROVINCE.

No. 1,823, C. P.

Colonial Secretary's Office  
Colombo, November 7, 1901.

ON Friday, December 20, 1901, at 12 o'clock noon, the Hon. the Government Agent for the Central Province will put up to auction, at his office in Kandy, the under-mentioned portions of Crown Land, on the terms authorized by Government.

Eight allotments of land situated in the Uda Bulatgama division of the Kandy District of the Central Province. Preliminary plan 4,994.

Lot.	Village.	Name of Land.	Description.	Extent.		Upset Price	
				A.	R.	per Acre.	
				P.	Rs.		
13384	Warakawa	Wattegodahena	Patana and jungle	8	3	30	15
13385	Do.	Shamrock estate	Tea	0	0	11	50
13386	Do.	Veralugahahena	Patana	6	1	10	12
Preliminary plan 4,995.							
13388	Warakawa	Tonhagalapatana	Patana and scrubby jungle	1	3	11	15
13390	Do.	do.	do.	0	3	17	15
13391	Do.	do.	Patana	3	0	3	12
13394	Do.	Shamrock estate	Tea	0	2	11	15
13395	Do.	do.	Tea and grevillea	0	0	13	100

Further particulars respecting these lands may be obtained from the Surveyor-General, and respecting the conditions of sale from the Hon. the Government Agent, Central Province, Kandy.

By His Excellency's command,  
W. T. TAYLOR,  
Acting Colonial Secretary.

No. 1,823, C. P.

විෂි 1901 ක්වූ නොවැම්බර් මස 7 වෙනි දින කොළඹ මහසෙනෙවිගේ ආණ්ඩුවේ කාර්යාලයේ දී අලුත් භූමි ප්ලාන් 4,994.

මෙම භූමි ප්ලාන් අලුත් භූමි ප්ලාන් 4,994 වලට අයත් වන අතර, ඒවායේ විස්තර මෙහි දැක්වෙමින් පවතී. ඒවායේ විස්තර මෙහි දැක්වෙමින් පවතී. ඒවායේ විස්තර මෙහි දැක්වෙමින් පවතී.

නො.	ගම.	භූමි ප්ලාන් නම.	අන්දම.	අ. රු. ප.	රු.		
13334	වරකාව	වත්තේගොඩහේන	පහන සහ කැලේ	8	3	30	15
13385	එම	ඇම්රෙක්වත්ත	තේ	0	0	11	50
13386	එම	වෙරළහේන	පහන	6	1	10	12
සිතියම 4,995.							
13388	එම	තොහගලපහන	පහන සහ සුළු කැලේ	3	11	15	
13390	එම	එම	එම	0	3	17	15
13391	එම	එම	පහන	3	0	3	12
13394	එම	ඇම්රෙක්වත්ත	තේ	0	2	11	15
13395	එම	එම	තේ සහ ග්‍රැවිලියා	0	0	13	100

මේ භූමි ප්ලාන් වැඩිදුර තොරතුරු සර්වේසර්ජන් ජනරාල්ගේ කාර්යාලයේ දී දැක්වෙමින් පවතී. ඒවායේ විස්තර මෙහි දැක්වෙමින් පවතී.

ආරාධනා මගින් ආණ්ඩුවේ,  
බ්‍රිටිෂ් ඩිපාර්ට්මේන්ට්,  
වැඩබලන මහසෙනෙවිගේ කාර්යාලයේ දී.

No. 1,824, C. P.

Colonial Secretary's Office,  
Colombo, November 9, 1901.

ON Monday, December 30, 1901, at 12 o'clock noon, the Hon. the Government Agent for the Central Province will put up to auction, at his office in Kandy, the under-mentioned portion of Crown Land, on the terms authorized by Government.

An allotment of land situated in the Uda Bulatgama division of the Kandy District of the Central Province. Preliminary plan 4,932.

Lot.	Village.	Name of Land.	Description.	Extent.		Upset Price	
				A.	R.	per Acre.	
				P.	Rs.		
13227	Warakawa	Podakudayhena	Patana and jungle	0	1	38	20

Further particulars respecting this land may be obtained from the Surveyor-General, and respecting the conditions of sale from the Hon. the Government Agent, Central Province, Kandy.

By His Excellency's command,  
W. T. TAYLOR,  
Acting Colonial Secretary.

No. 1,824, C. P.

වර්ෂ 1901 ක්වු නොවැම්බු මස 9 වෙනි දින කොළඹ මහසෙනෙවුකාරිස්ථානයේ කන්තෝරුවේදී.

මෙම දිසාවේ ගෞරවනීය ඒජන්ත උපදක්ෂිණාන්තේ විසින් මෙහි පහත සඳහන් වෙත ආණ්ඩුව සන්තක ඉඩම් ආණ්ඩුවේ නියෝගවල ප්‍රකාරයට වර්ෂ 1901 ක්වු දෙසැම්බර් මස 30 වෙනි සදුදින දවල් 12 ව මහනුවර කම් වෙරියේදී වෙන්දේසිකර විකුණනව යෙදෙනවා ඇත.

මෙම දිසාවේ මහනුවර පලාතේ උඩවුලන්තම කොට්ඨාසයේ පිහිටා තිබෙන බිම්කැබලි එකක්.  
සිතියම 4,932.

නො.	ගම.	ඉඩමේ නම.	අන්දම.	මහස. අ. රු. ප.
13227	වරකාව	පොදකුණියේන	පහත සහ කැලේ	0 1 38

අක්කරයක් රූපියල් 20 කිව පවත්වාණි විකුණනව යෙදේ.

මේ ඉඩම ගැණ වැඩිදුර කාරණා සර්වේයර්ස්කරු උපදක්ෂිණාන්තේ දැනගත හැකිවත් ඇර, විකිනීමේ කොන්දේසි ගැණ ගෙරතුරු මෙම දිසාවේ ගෞරවනීය ඒජන්තවු වෙත අදහස් කරනු ලබන බවට ප්‍රකාශ කරනු ලැබේ.

ගරුභර උතුමානන්වතන්තේ ආඥාවලස,  
බිම්පු. පී. වෙලර්,  
වැඩබලන මහසෙනෙවුකාරිස් වර්ෂ.

No. 1,825, C. P.

Colonial Secretary's Office,  
Colombo, November 6, 1901.

ON Friday, December 20, 1901, at 12 o'clock noon, the Assistant Government Agent for the Matale District will put up to auction, at his office in Matale, the under-mentioned portions of Crown Land, on the terms authorized by Government.

Preliminary plan 4,719.—Pallesiya pattu of Matale east.  
Village—Weragama.

Lot.	Name of Land.	Name of Applicant.	Description.	Extent.		Upset Price
				A.	R. P.	per Acre. Rs.
12603	Ambagahamulahena	Punchirala Korala	Old chena	0	2 5	40
		Preliminary plan 4,558.—Pallesiya pattu of Matale east. Village—Hunuketa-ela.				
12152	Kandakele	Mr. J. Martin	High jungle	71	3 0	30
		Preliminary plan 3,242.—Asgiri Udasiya pattu of Matale south. Village—Pamunuwa.				
9157	Kolongolle	Ratnayakamudiyanselage Ukku Banda	Forest	16	0 32	15
9158	Ilukgollehena	Kannappa Achari	Forest and patana	8	3 29	15

Further information respecting these lands may be obtained from the Surveyor-General, and respecting the conditions of sale from the Assistant Government Agent, Matale.

By His Excellency's command,  
W. T. TAYLOR,  
Acting Colonial Secretary.

No. 1,825, C. P.

වර්ෂ 1901 ක්වු නොවැම්බු මස 6 වෙනි දින කොළඹ මහසෙනෙවුකාරිස්ථානයේ කන්තෝරුවේදී.

මෙම දිසාවේ මාතලේ උපදක්ෂිණාන්තේ විසින් මෙහි පහත සඳහන් වෙත ආණ්ඩුව සන්තක ඉඩම් ආණ්ඩුවේ නියෝගවල ප්‍රකාරයට වර්ෂ 1901 ක්වු දෙසැම්බර් මස 20 වෙනි දිනවූ සිකුරුදු දවල් දෙලකට මාතලේ කම්වෙරියේදී වෙන්දේසිකර විකුණනව යෙදෙනවා ඇත.

සිතියම 4,719. මාතලේ නැගෙනහිර පලාතේ පල්ලේසිය පන්තුවේ.  
ඉඩමේ නම—අඹගහවුලයේන.

නො.	ගම.	ඉල්ලුම්කරු.	අන්දම.	මහස. අ. රු. ප.	අක්කර සහ මිල.	
12603	වෙරගම	පුත්ඵරු කෝරල	පුරාණ සේන	0 2 5	40	
		සිතියම 4,558. ඉඩමේ නම—කන්දේකැලේ.				
12152	හුනුකැවැල්ල	ජේ. මාටින් උත්තරාන	මුහුණත	71 3 0	30	
		සිතියම 3,242. මාතලේ දකුණු පලාතේ අස්කිරියේ උඩුසියපන්තුවේ. ඉඩමේ නම—කොලොන්නොල්ල.				
9157	පවුනුව	රත්නායක මුදියන්සේලාගේ උත්තරාන	කැලාව	16 0 32	15	
		ඉඩමේ නම—ඉරිකොල්ලේසේන.				
9158	එම	කන්තර්සා ආචාරි	කැලා පහත	8 3 29	15	

මෙම ඉඩම් ගැණ වැඩිදුර කාරණා සර්වේයර්ස්කරු උපදක්ෂිණාන්තේ දැනගත හැකිවත් කොන්දේසි ගැණ මාතලේ දිස්ත්‍රික්කේ උපදක්ෂිණාන්තේ දැනගතව පුළුවන.

ගරුභර උතුමානන්වතන්තේ ආඥාවලස,  
බිම්පු. පී. වෙලර්,  
වැඩබලන මහසෙනෙවුකාරිස් වර්ෂ.



No. 1,826, C. P.

Colonial Secretary's Office,  
Colombo, November 8, 1901.

ON Wednesday, January 15, 1902, at 12 o'clock noon, the Assistant Government Agent for the Matale District will put up to auction, at the Kalundewa school, the under-mentioned portions of Crown Land, on the terms authorized by Government.

Preliminary plan 4,680.—Wagapanaha Pallesiya pattu of Matale north.  
Village—Kalundewa.

Lot.	Name of Land.	Name of Applicant.	Description.	Extent.		Upset Price
				A.	R. P.	per Acre. Rs.
12469	Dematagaspiya	Alutgedara Bandirala, Gan-arachchi	Chena	1	0 3	10
12470	Do.	do.	Jungle	0	1 33	10

Preliminary plan 3,932.—Wagapanaha Pallesiya pattu of Matale north.  
Village—Kalundewa.

10687	Lunuwarana-aswedduma	Kandegedara Kirihami	Jungle, chena, and paddy field	4	1 2	10
-------	----------------------	----------------------	--------------------------------	---	-----	----

Further information respecting these lands may be obtained from the Surveyor-General, and respecting the conditions of sale from the Assistant Government Agent, Matale.

By His Excellency's command,

W. T. TAYLOR,  
Acting Colonial Secretary.

No. 1,826, C. P.

විෂි 1901 ක්වු නොවැම්බු මස 8 වෙනි දින කොළඹ මහසෙනෙවිකාරිස්ථානයේදී කන්දෝරුවේදී.

මානම දිසාවේ මාතලේ උපළුපත්කරුන්ගේ විසින් මෙහි පහත සඳහන්වෙන ආණ්ඩුව සත්කක ඉඩම් ආණ්ඩුවේ නියෝගවල ප්‍රකාරයට විෂි 1902 ක්වු ජනවාරි මස 15 වෙනි දිනවු බද්ද දවල් 12ට කළුපිටි සේනාලේදී වෙන්දේසිකර විකුණනට යෙදෙනවා ඇත.

සිතියම 4,680. මාතලේ උතුරු පලාතේ වගපහත පල්ලේසියටත්තුම්. ගම—කළුපිටි.

නො.	ඉඩමේ නම.	ඉල්ලුම්කාරයා.	අත්දම.	අක්කර මහත. සක මිල.	
				අ. රු. ප.	රු.
12469	දෙමටගස්පිටිය	අළුතේගෙදර බන්ධුරු ගන්ආරපිටි	හේන	1	0 3
12470	එම	එම	කැලෑ බිම	0	1 33
සිතියම 3,932.					
10687	එහුවරනඅස්වැද්දම	කන්දේගෙදර කිරිහාමි	කැලෑ බිම, හේන සහ කුඹුර	4	1 2

මෙම ඉඩම් ගැණ වැඩිදුර කාරණා සර්වේකර්පනරුල්ලන්ගේදී, විකිනීමේ කොන්දේසි ගැණ මාතලේ උපළුපත්කරුන්ගේදී දැනගනට පුළුවන.

ගරුකර උතුමානවතන්ගේදී ආඥාව ලෙස,  
බ්ලිස්සු. ටී. ටේලර්,  
වැඩබලන මහසෙනෙවිකාරිස් වමිස.

No. 1,827, C. P.

Colonial Secretary's Office,  
Colombo, November 15, 1901.

ON Wednesday, January 22, 1902, at 12 noon, the Assistant Government Agent for the Nuwara Eliya District will put up to auction, at his office in Nuwara Eliya, the under-mentioned portion of Crown Land, on the terms authorized by Government.

An allotment of land situated in the Uda Hewaheta division of the Nuwara Eliya District of the Central Province.  
Preliminary plan 4,773. Village—Wegama.

Lot.	Name of Applicant.	Name of Claimant.	Description.	Extent.
				A. R. P.
12875	Mr. P. C. Briscoe for Mr. P. E. Sewell	Crown	Patana, &c.	17 1 20

Upset price,—Rs. 15 per acre.

Further information respecting this land may be obtained from the Surveyor-General, and respecting the conditions of sale from the Assistant Government Agent, Nuwara Eliya.

By His Excellency's command,

R. W. LEVERS,  
Acting Colonial Secretary.

No. 1,827, C. P.

වර්ෂ 1901 ක්වූ නොවැම්බර් මස 15 වෙනි දින කොළඹ මහසෙනෙවිවරයාගේ කාර්යාලයේදී.

මහලු දිසාවේ නුවරඑළියේ උපජීවකරුවන්ගේ විසින් මෙහි පහත සඳහන්වන ආණ්ඩුව සත්කක ඉඩම ආණ්ඩුවේ නියෝගවල ප්‍රකාරයට වර්ෂ 1902 ක්වූ ජනවාරි මස 22 වෙනි දිනවූ බදද දවල් 12ව නුවරඑළියේ කවිචේරියේදී වෙන්දේසිකර විකුණුවට යෙදෙනවා ඇත.

මහලු දිසාවේ නුවරඑළිය පලාතේ උඩගේවාහැලේ කොට්ඨාසයේ පිහිටා තිබෙන බිම්කැබේල්ලක්.

සිතියම 4,773. ගම—වැගම.

නො.	ඉල්ලුම්කරයා.	අයිතිකම නිසන්තා.	අත්දම.	මහත. අ. රු. ප.
12875	පී. ජී. සුවැල් මහතා වෙතුව	ආණ්ඩුව	පහත	17 1 20

අක්කරයක් රුපියල් 15 ගනනේ තක්සේරුකර තිබේ.

මේ ඉඩම ගැන වැඩිදුර කාරණා සර්වේශ්වරයාගේ උපදෙස්වලට අනුකූලව වැඩිදුර විකිණීමේ කොන්දේසි ගැන නුවරඑළියේ උපජීවකරුවන්ගේ කාර්යාලයේදී දැනගත හැක.

ගරුකර උතුමානවකන්සේගේ ආඥාවලෙස,  
ආර්. බිබ්ල්සු. අයිවර්ස්,  
වැඩබලන මහසෙනෙවිවරයාගේ මමස.

No. 1,828, C. P.

Colonial Secretary's Office,  
Colombo, November 13, 1901

ON Monday, December 30, 1901, at 12 o'clock noon, the Hon. the Government Agent for the Central Province will put up to auction, at his office in Kandy, the under-mentioned portions of Crown Land, on the terms authorized by Government.

Four allotments of land situated in the Uduwara division of the Kandy District of the Central Province. Preliminary plan 4,984. Village—Hiddaulla.

Lot.	Name of Land.	Name of Claimant.	Description.	Upset Price	
				Extent. A. R. P.	per Acre. Rs.
13362	Havanahena	Crown	Tea	2 2 17	50
13363	Navankumburawatta	do.	do.	0 0 12	50
13364	Kapukumburahena	do.	Jungle	6 0 26	10
13365	Do.	do.	do.	0 1 4	10

Further particulars respecting these lands may be obtained from the Surveyor-General, and respecting the conditions of sale from the Hon. the Government Agent, Central Province, Kandy.

By His Excellency's command,  
R. W. LEVERS,  
Acting Colonial Secretary.

No. 1,828, C. P.

වර්ෂ 1901 ක්වූ නොවැම්බර් මස 13 වෙනි දින කොළඹ මහසෙනෙවිවරයාගේ කාර්යාලයේදී.

මහලු දිසාවේ ගෞරවනීයවූ ජීවකරුවන්ගේ විසින් මෙහි පහත සඳහන්වන ආණ්ඩුව සත්කක ඉඩම ආණ්ඩුවේ නියෝගවල ප්‍රකාරයට වර්ෂ 1901 ක්වූ දෙසැම්බර් මස 30 වෙනි දිනවූ දවල් 12ව මහනුවර කවිචේරියේදී වෙන්දේසිකර විකුණුවට යෙදෙනවා ඇත.

මහලු දිසාවේ මහනුවර පලාතේ උඩුනුවර කොට්ඨාසයේ පිහිටා තිබෙන බිම්කැබේල්ල හතරක්.

සිතියම 4,984.

නො.	කම.	ඉඩමේ නම.	අත්දම.	මහත. ගන්ගහනන.	
				අ. රු. ප.	රු.
13362	කිද්දුල්ල	ගැවගේගේත	නේ	2 2 17	50
13363	එම	නවකුමුරේ වත්ත	එම	0 0 12	50
13364	එම	කපුකුමුරේ සේත	කැලේ	6 0 26	10
13365	එම	එම	එම	0 1 4	10

මේ ඉඩම් ගැන වැඩිදුර තොරතුරු සර්වේශ්වරයාගේ උපදෙස්වලට අනුකූලව වැඩිදුර විකිණීමේ කොන්දේසි ගැන තොරතුරු මහලු දිසාවේ ගෞරවනීයවූ ජීවකරුවන්ගේ කාර්යාලයේදී දැනගත හැකිවේ.

ගරුකර උතුමානවකන්සේගේ ආඥාවලෙස,  
ආර්. බිබ්ල්සු. අයිවර්ස්,  
වැඩබලන මහසෙනෙවිවරයාගේ මමස.

No. 1,829, C. P.

Colonial Secretary's Office,  
Colombo, November 19, 1901.

ON Wednesday, January 8, 1902, at 12 o'clock noon, the Hon. the Government Agent for the Central Province will put up to auction, at his office in Kandy, the under-mentioned portions of Crown Land, on the terms authorized by Government.

Ten allotments of land situated in the Pata Hewaheta division of the Kandy District of the Central Province.

Preliminary plan 2,520.

Lot.	Village.	Name of Land.	Description.	Extent.	
				A.	R. P.
Q 2	Medagama	Dambagahapitiyahena	Lantana jungle	2	1 19
R 2	Do.	do.	do.	2	3 19
L 3	Do.	Amunelangehena	do.	1	1 24
M 3	Do.	Moragettewatta	do.	1	1 19
O 3	Do.	do.	do.	1	0 34
P 3	Do.	do.	do.	1	1 35
T 3	Do.	Kaluadandawatta	do.	2	2 32
W 3	Do.	do.	do.	0	3 24
B 18	Do.	Galapitamadittahena	do.	0	3 7
D 18	Do.	Galbokkehena	do.	1	3 6

Upset price,—Rs. 10 per acre.

Further particulars respecting these lands may be obtained from the Surveyor-General, and respecting the conditions of sale from the Hon. the Government Agent, Central Province, Kandy.

By His Excellency's command,  
R. W. LEVERS,  
Acting Colonial Secretary.

No. 1,829, C. P.

වර්ෂ 1901 ක්වූ ඔක්තෝබර් මස 19 වෙනි දින කොළඹ

මහසෙනෙවුකාරීස්ථානයේදී කන්තෝරුවේදීය.

මහලු දිසාවේ ගෞරවනීය වූ ඒජන්තාධිපතිවරයාගේ විසින් මෙහි පහත සඳහන්වන ආණ්ඩුව සන්තක ඉඩම් ආණ්ඩුවේ නියෝගවල ප්‍රකාරයට වර්ෂ 1902 ක්වූ ජනවාරි මස 8 වෙනි වූ දින දවල් 12කට මහලුවර කම් මෙරියේදී මෙහිදේසිකර විකුණනවි යෙදෙනවා ඇත.

මහලු දිසාවේ මහලුවර පලාතේ පාහේවාකාවේ කොට්ඨාසයේ පිහිටා තිබෙන බිම්කැබලි දහයක්.

පිහිටම 2,520.

නො.	ගම.	ඉඩමේ නම.	අක්දම.	මහත.
			කිතුරු කැලේ	අ. රු. ප.
Q 2	මැදගම	දඹකහපිටියේහේන	එම	2 1 19
R 2	එම	එම	එම	2 3 19
L 3	එම	අමුකලගහේන	එම	1 1 24
M 3	එම	මොරගැවේවත්ත	එම	1 1 19
O 3	එම	එම	එම	1 0 34
P 3	එම	එම	එම	1 1 35
T 3	එම	කළුපොදුගේවත්ත	එම	2 2 32
W 3	එම	එම	එම	0 3 24
B 18	එම	ගලපිටමඩ්දේහේන	එම	0 3 7
D 18	එම	ගල්බොක්කේහේන	එම	1 3 6

අක්කරයක් රුපියල් 10කේ හිට පටන්කැණී විකුණනවි යෙදේ.

මෙම ඉඩම් ගැණි වැඩිදුර කොරතුරු සර්වේයර්ස්කරුන්ගේ නියෝගයක් දැනගනවි හැකිවනි ඇර, මිනි නිමේ කොන්දේසි ගැණි කොරතුරු මහලු දිසාවේ ගෞරවනීය වූ ඒජන්තාධිපතිවරයාගේ නියෝගයක් ද දැනගත හැකිවේ.

ගරුකර උතුරුකන්වකන්සේගේ ආඥාව ලෙස,  
ආර්. ඩබ්ලිව්. අයිවර්ස්,  
වැඩබලන මහසෙනෙවුකාරීස් වම්ක.

LAND SALES IN THE NORTHERN PROVINCE.

No. 365, N. P.

Colonial Secretary's Office,  
Colombo, November 6, 1901.

ON Monday, December 23, 1901, at 12 o'clock noon, the Assistant Government Agent for the Mullaittivu District will put up to auction for sale or settlement, at his office in Vavuniya, the under mentioned portions of Crown Land, on the terms authorized by Government.

Twenty-eight allotments of land situated in the Vavuniya south division of the Mullaittivu District of the Northern Province.

Lot.	Village.	Name of Applicant.	Description.	Extent		
				A.	R.	P.
Preliminary plan 2,468.						
8867	Marutamadu	Appurata, Registrar	Cleared land	6	1	2
Preliminary plan 2,156.						
7933	Mamadu	Tikiralege Wannihamy	Land suitable for paddy	3	0	6
Preliminary plan 2,292.						
8403	Periyaolukkulam	E. V. B. Kiri Banda Vedarala	New clearing	1	3	4
8404	Do.	—	Jungle	0	1	6
Preliminary plan 2,330.						
8458	Madukanda	K. Kapurata	Open land	0	1	30
8461	Do.	do.	do.	0	0	35
Preliminary plan 2,158.						
7936	Etambagaskoda	Vaitiyaliyage Wela	Land suitable for paddy	1	2	38
7937	Do.	Punchirilage Appurata	do.	1	2	38
7938	Do.	Wannihamige Katta	do.	1	2	6
7939	Do.	Pinhamige Kapurata	do.	2	1	5
7940	Do.	Wannihamige Ukkurata	do.	1	3	23
7941	Do.	Velatege Kappuralahamy	do.	0	3	37
7942	Do.	Vaiyalege Menika	do.	1	0	8
7943	Do.	Kapurata Udaiya	do.	0	3	1
7944	Do.	Appuralage Kadirata	do.	0	3	4
7945	Do.	Menikratala and another	do.	1	1	10
7946	Do.	Kadiravelatege Naidurata	do.	0	3	16
7947	Do.	S. Kadiravelate	do.	1	2	17
Preliminary plan 2,139.						
7906	Marutamadu	Punchiratala Mudalihamy	Paddy field	5		
Preliminary plan 2,281.						
8364	Madukanda	K. Badirata	Jungle	2	0	30
8366	Do.	K. Kapurata	do.	1	1	34
8368	Do.	do.	do.	3	3	35
8371	Do.	K. A. Kappruhamy	Garden land	0	3	28
Preliminary plan 2,508.						
8925	Makilankulam	K. Abraham	Jungle	9	0	15
Preliminary plan 1,409.						
4928	Mamadu	A. Nambirata	Jungle	0	3	16
4929	Do.	K. Wannakurata	do.	0	2	26
4930	Do.	K. Kapuruhamy	do.	0	2	28
4931	Do.	S. Ukkurata	do.	0	3	30

Upset price,—Rs. 10 per acre.

Further information regarding these lands may be obtained from the Surveyor-General, and respecting the conditions of sale from the Assistant Government Agent, Mullaittivu.

By His Excellency's command,  
W. T. TAYLOR,  
Acting Colonial Secretary.

No. 365, N. P.

විෂි 1901 ක්වු භොව. මිවු ෧෧6 වෙනි දින කොලුම්  
මහසෙක්කුතාරිස්ථලනායකයෝ කන්තෝරුවේදී.

උතුරු දිසාවේ මුලතිවු දිස්ත්‍රික්කයේ ආණ්ඩුවේ උපද්වේශනායකයන්ගේ විසින් ලෙසි පහත සඳහන්වෙන ආණ්ඩුව සන්තක ඉඩම් ආණ්ඩුවේ නියෝගවල ප්‍රකාරයට විෂි 1901 ක්වු දෙසැම්බර් 23 වෙනි දිනවු සදුදු දවල් 12ට වවුනියාවල කන්තෝරුවේදී වෙන්දේසිකර විකුණනව හෝ බේරුම්කරනව යෙදෙ නවා ඇත.

උතුරු දිසාවේ මුලතිවු දිස්ත්‍රික්කයේ දකුණු වවුනියාවල කොවිටාසයේ පිහිටා තිබෙන බිම් කැබලි 28.

සිතියම 2,468.

කො.	ගම.	ඉල්වම්කාරයා.	අන්දම.	මහස.
8867	මරදමවු	අප්පුරු පිපිකුරු සිතියම 2,156.	එලිකරපු බිම	6 1 2
7933	මාමවු	විකිරලයෙ මන්තිසාමි	විසව සැහෙන බිම	3 0 6

கோ.	வக.	ஒல்தீகாரகம்.	ஏன்දම.	මකක. අ. රු. ප.	
8403	பெரிமලபுலகலල	සිතියම 2,292.			
8404		ඊ. ඩී. බී. කිරිචන්ඩා වෙදරල	අඑක එලිකැපු බිම කැලේ	1 3 4 0 1 6	
8458	මඩුකන්ද	සිතියම 2,330.			
8461		කේ. කපුරුල එම	එලිගක බිම එම	0 1 30 0 0 35	
7936	අැවිඹගස්කඩ	සිතියම 2,158.			
7937		වසිතිකාරාගේ ලෙලා	විඤව සැහෙන බිම	1 2 38	
7938		පුන්විතලගේ අප්පුරුල	එම	1 2 38	
7939		වන්තිකාමගේ කට්ටා	එම	1 2 6	
7940		පිත්තාමගේ කපුරුල	එම	2 1 5	
7941		වන්තිකාමගේ උක්කරුල	එම	1 3 23	
7942		ලේලාකිගේ කපුරුලකාමි	එම	0 3 37	
7943		වසිතාලගේ මැනිකා	එම	1 0 8	
7944		කපුරුලඋසිත	එම	0 3 1	
7945		අප්පුරුලගේ කදිරති	එම	0 3 4	
7946		මැනිකරුල සහ තවත් කෙනෙක්	එම	1 1 10	
7947		කදිරලේලාකිගේ තයිදෙරුල	එම	0 3 16	
			අැස්. කදිරලේලාකි	එම	1 2 17
7906		මරදමඩු	සිතියම 2,139.		
			පුන්විතල මුදලිකාමි	කුඹුර	5 2 5
8364	මඩුකන්ද	සිතියම 2,281.			
8366		කේ. ඩද්දෙරුල	කැලේ	2 0 30	
8368		කේ. කපුරුල	එම	1 1 34	
8371		එම	එම	3 3 35	
8925	මලලක්කුලම	කේ. ආචුගමි සිතියම 2,508.	වත්ත	0 3 28	
		කේ. ආචුගමි සිතියම 1,409.	කැලේ	9 0 15	
4928	මාමඩු	එ. කමතිරුල	එම	0 3 16	
4929		කේ. වත්තකුරුල	එම	0 2 26	
4930		කේ. කපුරුලකාමි	එම	0 2 28	
4931		අැස්. උක්කරුල	එම	0 3 30	

අක්කරක මිල රුපියල 10යි.  
මෙම ඉඩම් ගැණුම් වැඩිදුර කාරණා සර්වේචර් ජනරල් උත්තාන්සේගෙන්ද, විකිතිමේ කොන්දේසි ගැණු  
කාරණා මුලතිවේ ආණ්ඩුවේ උපඑජනලක්කුන්සේගෙන්ද දැකගනව පුළුවන.

ගරුතර උකුමානවකන්සේගේ ආඥා ලෙස,  
ඩබ්ලිවු. පී. චෙලර්,  
වැඩබලන මහසෙයුකාරීස් මමන.

No. 365, N. P. කොලොනියල සන්නිත්තතාර් ජැපිසිල,  
කොලාමුට්ට, 1901 ළ (බ්‍රහ කාර්තිකෙසුණ 6 ළ ළ.)

1901 ළ ජුනුණ්(෦) ආර්කම්මාතම 23 ළ කිසකි වැඩුනියාවිල තන ජැපිසිල වෑ ආකාණත්භු ජුලවෑ කිඹ  
උත්ඞ් කවුණ්නෑමේන්තු ඉසුණ්වකඉරාල මතඞ්ඞිප්ප් සොලවෑපෑඞ්ඞුකඞ්ඞු ජුඞ්ඞුකෑරිඞ් කාණිත්ඞුණ්ඞුකඞ්,  
අරඞාඞ්ඞිඞ්ඞ්ඞ් උත්තරඞ්ඞ්ඞ්ඞ්ඞ්ඞ්ඞ් ඞ්ඞ්ඞ් ඞ්ඞ් ඞ්ඞ් ඞ්ඞ් ඞ්ඞ් ඞ්ඞ් ඞ්ඞ් ඞ්ඞ් ඞ්ඞ් ඞ්ඞ්  
ඞ්ඞ් ඞ්ඞ් ඞ්ඞ් ඞ්ඞ් ඞ්ඞ් ඞ්ඞ් ඞ්ඞ් ඞ්ඞ් ඞ්ඞ් ඞ්ඞ් ඞ්ඞ් ඞ්ඞ් ඞ්ඞ් ඞ්ඞ් ඞ්ඞ් ඞ්ඞ් ඞ්ඞ්  
28 කාණිත්ඞුණ්ඞුකඞ්, වෑ ආකාණත්ඞු ජුලවෑ කිඹ ජුඞ්ඞු ජුඞ්ඞු ජුඞ්ඞු ජුඞ්ඞු ජුඞ්ඞු ජුඞ්ඞු  
කිණ්ඞු.

පීරතමඞඞ මෑකකම 2,468. උරිතතාණි—ජුඞ.

මෑ.	ඞුඞ්ඞි.	ඞේඞ්ඞ්කඞාණිණ ඞෙඞා.	ඞ්ඞරම.	ඞ්ඞරම. අ. ශ්‍රා. ඞ.	
8867	මඞුතමඞි	අඞඞඞුණේ ඞෙඞිණ්ඞුරා	ඞෙණියාකකිඞ් කාණි	6 1 2	
7933	මාමඞි	පීරතමඞඞ මෑකකම 2,156. ඞිකෑඞුණේ කේ වණ්නිකාමි	ඞෙඞකාණි	3 0 6	
8403	ඞෙරිඞ් ඉලූකෑණ්ණම ඞුඞ.	මෑ. ඞ්. ඞ්. කිරිඞ්ඞ්ඞා ඞෙඞරුණේ	ඞුඞුඞාකකාඞි	1 3 4	
8404		—	කාඞි	0 1 6	
8458	මඞිකණ්ඞෙ ඞුඞ.	පීරතමඞඞ මෑකකම 2,330.	ඞෙණිඞිලම	0 1 30	
8461		ක. කඞඞුණේ	ඞුඞ.	0 0 35	
7936	ඉඞ්ඞමඞඞකඞුකොඞෙ	පීරතමඞඞ මෑකකම 2,158.	ඞෙඞකාණි	1 2 38	
7937		ඞ්ඞිඞ්ඞ්ඞාඞිඞාකේ ඞෙඞා	ඞුඞ.	1 2 38	
7938		ඞුඞුඞුණේ කේ අඞඞඞුණේ	ඞුඞ.	1 2 6	
7939		ඞ්ඞිකාමිකේ කඞුතා	ඞුඞ.	2 1 5	
7940		ඞ්ඞිකාමිකේ කඞඞුණේ	ඞුඞ.	1 3 23	
7941		ඞෙඞාත්ඞුකේ කඞඞුණේ කාමි	ඞුඞ.	0 3 37	
7942		ඞෙඞාත්ඞුකේ කඞඞුණේ කාමි	ඞුඞ.	1 0 8	
7943		කඞඞුණේ උඞ්ඞා	ඞුඞ.	0 3 1	

இ.ல	குறிச்சி.	கேள்விக்காரனின் பெயர்.	விபரம்.	விசரலம். ஏ. மு. ப.
7944	எறறம்பகஸ்கொட	அபபுரூனேகே கதிராததை	நெறகாணி	0 3 4
7945	ஓடி	மெணிகிருனையும இனெருவரும	ஓடி	1 1 10
7946	ஓடி	சுதிரவேலாததைகே நயித்தருனே	ஓடி	0 3 16
7947	ஓடி	எஸ். கதிரவேலாததை	ஓடி	1 2 17
பிரதமபட இலக்கம் 2,139.				
7906	மருதமடு	புஞ்சுரூனே முதலிகாமி	வயல நிலம்	5 2 5
பிரதமபட இலக்கம் 2,281.				
8364	மடுககண்டை	க. படரூனே	காடு	2 0 30
8366	ஓடி	க. கப்புரூனே	காடு	1 1 34
8368	ஓடி	ஓடி	காடு	3 3 35
8371	ஓடி	க. அ. கப்புறுகாமி	தோட்ட நிலம்	0 3 28
பிரதமபட இலக்கம் 2,508.				
8925	மகிலங்குளம்	க. ஆபிரகாம்	காடு	9 0 15
பிரதமபட இலக்கம் 1,409.				
4928	மாடமடு	அ. நம்பரூனே	காடு	0 3 16
4929	ஓடி	க. வன்னகசூரூனே	காடு	0 2 26
4930	ஓடி	க. கப்புறுகாமி	காடு	0 2 28
4931	ஓடி	எஸ். உகரூனே	காடு	0 3 30

தரிப்பு வீலை ஏக்கர் ஒன்றுக்கு ரூபா 10.

இக்காணிகளைப்பற்றிய மேலதன்மான விளம்பரங்களை கொழும்பு சோவையா ஜெனரல் துறையிடத்திலும் விற்றபனவின் கொந்திசுகளைப்பற்றி முல்லைத்தீவு உதவி ஏசுந்துத்தரை இடத்திலும் கேட்டு அறிந்துகொள்ளலாம்.

மகோத்தமரவர்களினது கட்டளையின்படி,

டபிள்யூ. றீ. தேய்லர்,

இராசாங்க விகிதரினது வேலைப்பாற்பவா.

No. 366, N. P.

Colonial Secretary's Office,  
Colombo, November 6, 1901.

ON Monday, December 30, 1901, at 12 o'clock noon, the Assistant Government Agent for the Mullaitivu District will put up to auction for sale or settlement, at his office in Mullaitivu, the under-mentioned portions of Crown Land, on the terms authorized by Government.

Fifty-two allotments of land situated in the Maritime pattus and Vavuniya north divisions of the Mullaitivu District of the Northern Province.

Lot.	Village.	Name of Applicant.	Description.	Extent. A. R. P.
8831	Vadduvakallu	—	Jungle	5 0 0
Preliminary plan 2,406.				
8769	Karayamullivaikkal	S. Vairamuttu and another	Sandy jungle	0 2 13
8770	Do.	V. Vinasitamby	do.	1 0 5
Preliminary plan 2,401.				
8758	Tanniyuttu	Meerasaibu Pillaimuttu	Jungle	1 1 6
8760	Do.	Sinnatamby Meiyadeentampy	do.	1 1 37
Preliminary plan 2,433.				
8830	Mullaittivu town	Vaitty Kavuriel	Sandy open jungle	1 3 150
Preliminary plan 2,486.				
8905	Kanukkeni	Murugar Velupillai	Jungle fit for paddy	4 0 36
Preliminary plan 2,482.				
8897	Mullaittivu	Vinasitamby Vallipuram	Open sandy jungle	1 1 12
Preliminary plan 1,541.				
5776	Mullaittivu	—	Sandy waste	0 3 27
5778	Do.	—	do.	0 3 33
5780	Do.	—	do.	0 3 31
5781	Do.	—	do.	0 3 21

Lot.	Village.	Name of Applicant.	Description.	Extent.		
				A.	R.	P.
8826	Kalikkadu	Preliminary plan 2,431. S. Gnanamuttan and another	Jungle	3	2	26
8774	Mulliyavalai	Preliminary plan 2,409. K. Konamalai	Open jungle	1	2	0
8767	Mulliyavalai	Preliminary plan 2,405. V. Minasitamby	Open jungle	0	3	16
8899	Kumulamunai	Preliminary plan 2,484. Arunasalam Kandar	Open jungle	1	2	8
8931	Chundikkulam	Preliminary plan 2,511. Velupillai Saravanamuttu	Open land	1	0	6
8858	Puttukudyiruppu	Preliminary plan 2,442. V. Gnanapragasam and another	Jungle	2	1	17
8860	Do.	Vally, wife of Lopan Vethan	Open jungle	0	0	38
8857	Puttukudyiruppu	Preliminary plan 2,441. Soosai Anthony	Jungle	0	0	24
8877	Mattalan	Preliminary plan 2,455. Mariyai, widow of Kaittan	Open sandy jungle	0	0	26
8878	Do.	Mariyar Philippu	Jungle fit for paddy	1	0	22
8937	Puttukudyiruppu	Preliminary plan 2,515. S. Anthony and another	Jungle	1	0	26
8940	Do.	Soosai Mariyan	do.	3	2	18
5789	Puttukudyiruppu	Preliminary plan 1,544. Santiya Sanchu and others	Paddy field	3	3	32
5790	Do.	Antonipillai Santiyapillai	Scrub jungle	1	1	24
5791	Do.	Kadiravelu Saravanai	do.	1	0	30
8932	Koilpuliyankulam	Preliminary plan 2,512. Mailu Pillainar	Jungle fit for paddy	2	2	3
8943	Katkulam	Preliminary plan 2,516. K. Vetharaniar	Open jungle	1	1	25
W 228	Paddikkudyiruppu	Preliminary plan 2,400 M. Veeravaku and another	Cocoanut and tobacco	0	2	3
8757	Do.	do.	Scrub jungle	2	0	18
8876	Puliyankulam	Preliminary plan 2,448 The Government Agent	Cleared land	0	1	14
8828	Kachchilamadu	Preliminary plan 2,432. Swaminatar Velu	Jungle	2	1	34
8804	Mamulai	Preliminary plan 2,424. Sinnatamby Santrasekarar	Jungle	1	0	29
8805	Do.	Aruner Velupillai	do.	1	1	27
H 172	Paddikkudyiruppu	Preliminary plan 2178. Kandar Veeravaku	Paddy land	0	2	34
I 172	Do.	Koner Velu	do.	0	2	16
7984	Do.	do.	Jungle	4	2	25
7985	Do.	Nakamani Marimuttu	do.	2	2	24
7986	Do.	Koner Saravanai	do.	1	3	16
7987	Do.	Mailar Ramu	do.	7	0	36
7988	Do.	Kumaravelu Murukan	do.	1	2	35
7989	Do.	Kanapathy Muttiah	do.	4	1	22
7990	Do.	Muthukumar Velu	do.	3	1	30
7991	Do.	Nakar Kantavanam	do.	6	0	36
7992	Do.	Velan Kanapathypillai	do.	8	3	29
6886	Oddusuddan	Preliminary plan 1,780. Vairamuttu Ramu	Open land	1	0	37
6884	Kachchilamadu	Preliminary plan 1,779. Murukan Arumukam	Chena	4	2	12
6885	Do.	do.	do.	4	2	31
5873	Palampasi	Preliminary plan 1,573. Periyatamby Sithamparapillai	Scrub jungle	1	1	31
8079	Chemmalai	Preliminary plan 2,212. Katiritamby Kanapathy	Cleared ground	1	0	11
8080	Kokkutoduvai	Preliminary plan 2,213. Tomingo Velan	Paddy	8	2	6

Upset price.—Rs. 10 per acre.

Further information respecting these lands may be obtained from the Surveyor-General, and respecting the conditions of sale from the Assistant Government Agent, Mullaittivu.

By His Excellency's command,

W. T. TAYLOR,  
Acting Colonial Secretary.

C 4\*

No. 366, N. P.

கொலோனியல் சர்க்கிற்ற்தரார் ஆபீசில்,  
கொழும்பு, 1901 ம ஆண்டு கார்த்திகைமீ 6 ந் உ.

1901 ம ஆண்டு மார்களிமீ 30 ந் திகதி முல்லைத்தீவ்ல தன ஆபீசில் வடமா காணத்தது முல்லைத்தீவ் உதவி கவற்ணமேந்து ஏசனறவாகளால இதனடியிற் சொல்லப்பட்டிருக்கிற முடிசுருரிய காணித்தணடுகளை, அரசாட்சியாரால உத்தரவுபண்ணப்பட்டிருக்கும் பொருத்தப்பிரகாரம் ஏலத்திற்குறி விற்கப்படும.

52 காணித் துண்டுகள், வடமாகாணத்தது முல்லைத்தீவு மஸ்திறீககினை கரைதுறைப்பற்று வவுனியா வடக குப்பகுதிகளிலிருக்கின்றது.

இல.	சூறிச்சி.	பிரதமபடத்து இலக்கம் 2,434. உரித்தாளி—முடி. கேள்வீக்காரரின் பெயர்.	விசாலம். அ. ஸா. ப.
8831	வட்டுவாகல்லு	— பிரதமபட இலக்கம் 2,406.	5 0 0
8769	கரையாமுள்ளிவாயக கால	எஸ். வயிரமுத்தது இன்னொரு வனும	0 2 13
8770	ஓடி	வி. வினாசித்தமபி பிரதமபட இலக்கம் 2,401.	1 0 5
8758	தண்ணியூறறு	மீராசாய்பு பிள்ளைமுத்து	1 1 6
8760	ஓடி	சின்னத்தமபி மெய்யதினத்தமபி பிரதமபட இலக்கம் 2,433.	1 1 37
8830	முல்லைத்தீவுபட்டணம்	வயித்தி கவுரியல் பிரதமபட இலக்கம் 2,486.	1 3 150
8905	கணுக்கேணி	முருகா வேலுப்பிள்ளை பிரதமபட இலக்கம் 2,482.	4 0 36
8897	முல்லைத்தீவு	வீனாசித்தமபி வலவிபும பிரதமபட இலக்கம் 1,541.	1 1 12
5776	ஓடி	—	0 3 27
5778	ஓடி	—	0 3 33
5780	ஓடி	—	0 3 31
5781	ஓடி	—	0 3 21
8826	களிக்காடு	பிரதமபட இலக்கம் 2,431. எஸ். ஞானமுத்தன இன்னொருவரும்	3 2 26
8774	முள்ளியவளை	பிரதமபட இலக்கம் 2,409. க. கோணுமலை	1 2 0
8767	ஓடி	பிரதமபட இலக்கம் 2,405. வ. மினாசித்தமபி	0 3 16
8899	குமுளமுளை	பிரதமபட இலக்கம் 2,484. அருணாசலம் கந்தா	1 2 8
8931	சுண்டிகுளம்	பிரதமபட இலக்கம் 2,511. வேலுப்பிள்ளை சறவணமுத்து	1 0 6
8858	புதுககுடியிருப்பு	பிரதமபட இலக்கம் 2,442. எஸ். ஞானப்பிரகாசமும இன்னொருவனும	2 1 17
8860	ஓடி	லோபபன்வேதன பெண் வள்ளி பிரதமபட இலக்கம் 2,441.	0 0 38
8857	ஓடி	சூசை அந்தோணி பிரதமபட இலக்கம் 2,455.	0 0 24
8877	மாததலன்	கயித்தான் கைம்பெண் மரியை	0 0 26
8878	ஓடி	மரியார பிலிப்பு பிரதமபட இலக்கம் 2,515.	1 0 22
8937	புதுககுடியிருப்பு	எஸ். அந்தோணியும் இன்னொரு வனும	1 0 26
8940	ஓடி	சூசை மரியான பிரதமபட இலக்கம் 1,544.	3 2 18
5789	ஓடி	சந்தியா சஞ்சுவம் மறுபேரும்	3 3 32
5790	ஓடி	அந்தோணிப்பிள்ளை சந்தியாப்பிள்ளை	1 1 24
5791	ஓடி	ககிாவேலு சறவணை பிரதமபட இலக்கம் 2,512.	1 0 30
8932	கோயிலபுளியங்குளம்	மயிலு பிள்ளையினா பிரதமபட இலக்கம் 2,516.	2 2 3
8943	கறகுளம்	க. வேதாரணியா பிரதமபட இலக்கம் 2,400.	1 1 25
W 228	பட்டிககுடியிருப்பு	மு. வீரவாகுவும் மறுபேரும்	0 2 3
8757	ஓடி	—	2 0 18
8876	புளியங்குளம்	பிரதமபட இலக்கம் 2,448. ஏசனறுத்தனூர்	0 1 14
8828	கச்சிலமடு	பிரதமபட இலக்கம் 2,432. சுவாமினாதா வேலு	2 1 34
8804	மாழலை	பிரதமபட இலக்கம் 2,424. சின்னத்தமபி சந்திரசேகரா	1 0 29
8805	ஓடி	அருணா வேலுப்பிள்ளை	1 1 27



இல.	குறிச்சி.	கேள்விகாரனின் பெயர்.	வீவாட.	விசாலம்.
H 172	பட்டிகுமுடியிருப்பு	கந்தர் வீவாடு	நெற்காணி	0 2 34
I 172	பட்டிகுமுடியிருப்பு	பிரதமபட இலக்கம் 2,178.	பட்டிகு	0 2 16
7984	பட்டிகு	கோணா வேலு	பட்டிகு	4 2 25
7985	பட்டிகு	பட்டிகு	பட்டிகு	2 2 24
7986	பட்டிகு	நாகமணி மாரிமுத்து	பட்டிகு	1 3 16
7987	பட்டிகு	கோணா சரவணை	பட்டிகு	7 0 36
7988	பட்டிகு	மயிலா இராமு	பட்டிகு	1 2 35
7989	பட்டிகு	குமாவேலு முருகன்	பட்டிகு	4 1 22
7990	பட்டிகு	கணபதி முத்தையா	பட்டிகு	3 1 30
7991	பட்டிகு	முத்துக்குமாரு வேலு	பட்டிகு	6 0 36
7992	பட்டிகு	நாதா கந்தவனம்	பட்டிகு	8 3 29
6886	ஒட்டுசுட்டான	வேலன் கணபதிப்பிள்ளை	பட்டிகு	1 0 37
6884	கச்சிலமடு	பிரதமபட இலக்கம் 1,780.	வெளிநிலம்	4 2 12
6885	பட்டிகு	வயிமுத்து இராமு	பட்டிகு	4 2 31
5873	பளம்பாசி	பிரதமபட இலக்கம் 1,573.	சேனைக்காடு	1 1 31
8079	செம்மலை	பெரியதம்பி சிதம்பரப்பிள்ளை	பட்டிகு	1 0 11
8080	கொக்குத்தொடுவாய்	பிரதமபட இலக்கம் 2,212.	யார்க்காடு	8 2 6
	பாணிபுவிலை அக்கரொன்றுகருபா 10.	பிரதமபட இலக்கம் 2,213.	நெற்காணி	

இக்காணியினைப் பற்றிய மேலதன்மான விபரங்கள் சேர்வையா ஜெனரலுக்கு அளிக்கப்பட்டதிலும் அறிந்துகொள்ளலாம்.

மகோத்தமா அவர்களினது கட்டளையின்படி,  
 டி.பி.பி. றீ. தேயிளர்,  
 இராசாங்க வித்தரின வேலைபார்ப்பவர்

No. 367, N. P.

Colonial Secretary's Office,  
 Colombo, November 13, 1901.

ON Monday, December 30, 1901, at 10 A.M., the Assistant Government Agent for the Mannar District, Northern Province, will put up to auction, at his office in Mannar, the under-mentioned portions of Crown Land, on the terms authorized by Government.

Forty-six allotments of land situated in the Perunkalli, &c., divisions of the Mannar District of the Northern Province.

Lot.	Village.	Name of Applicant.	Description.	Extent.
4422	Vidattativu	N. Sultan Avutalcather	Paddy field	2 1 30
4425	Vidattativu	Preliminary plan 1,309. Claimant—Crown.		
4426	Do.	Udayar for Crown	Scrub	2 2 14
		do.	do.	5 1 16
7082	Attimodai	Preliminary plan 1,848. Claimant—Crown.		
		Aiyampillai Vairavi	Jungle fit for tobacco	0 3 8
7696	Vidattativu	Preliminary plan 2,042. Claimant—Crown.		
		Segu Meyadintambi	Open plain	2 3 4
7711	Vidattativu	Preliminary plan 2,046. Claimant—Crown.		
		Asana Neyna Levvai	Jungle fit for tobacco	0 3 9
7782	Koilkulam	Preliminary plan 2,077. Claimant—Crown.		
		Mirasaibo Manikkam	Jungle fit for tobacco	0 3 0
7571	Koilkulam	Preliminary plan 1,985. Claimant—Crown.		
		M. Chinnatampi	Waste land	2 0 7
8328	Attimodai	Preliminary plan 2,266. Claimant—Crown.		
		Veerakatti Aiyampillai	Tobacco	0 3 20
8854	Vidattativu	Preliminary plan 2,439. Claimant—Crown.		
		Segu Meyadintampi and Aliyar Vappu	Waste land	1 1 8
6937	Attimodai	Preliminary plan 1,789. Claimant—Crown.		
		Vaikali Tamotari	Tobacco garden	1 1 0
7073	Kaddativayal	Preliminary plan 1,846.—Illuppaikadavai pattu.		
		Claimant—Crown.		
		N. Mohamatu Levvai Matarsaibu	Jungle fit for tobacco	9 1 2

Lot.	Village.	Name of Applicant.	Description.	Extent.		
				A.	R.	P.
		Preliminary plan 2,049. Claimant—Crown.				
7714	Vellankulam	K. Udayar Nakanater, &c.	High jungle	0	2	8
7715	Do.	do.	Tobacco garden	1	3	8
		Preliminary plan 2,054. Claimant—Crown.				
7721	Vellankulam	V. Kanapatipillai	Jungle fit for paddy	3	3	25
		Preliminary plan 2,057. Claimant—Crown.				
7730	Pampaddi	Kanapatipillai Ponnampalam	Jungle fit for tobacco	6	0	0
		Preliminary plan 2,127. Claimant—Crown.				
7882	Kalvan	Kovinder Sanmogam	Native garden	1	0	37
		Preliminary plan 1,851. Claimant—Crown.				
7087	Kalliyadi	K. P. Atamvava Parikari	Jungle fit for tobacco	1	1	35
		Preliminary plan 1,089.—Nanaddan east. Claimant—Crown.				
3659	Pichchaikulam	Sumanpillai Mudaliyar for Government	Waste land	5	2	3
		Preliminary plan 1,093.—Nanaddan west. Claimant—Crown.				
3665	Palaikuli	M. Simampillai Adigar for Govern- ment	Fit for paddy	4	1	34
3666	Kattankulam	do.	do.	2	3	26
		Preliminary plan 1,094. Claimant—Crown.				
3668	Pallamkoddai	M. Simampillai Adigar for Govern- ment	Field	1	2	27
		Preliminary plan 1,253. Claimant—Crown.				
I 118	Pasikkulam	M. Simampillai Adigar for Govern- ment	Dwelling compound	0	1	12
		Preliminary plan 1,400. Claimant—Crown.				
4850	Vankalai	—	Waste	0	0	7
		Preliminary plan 2,352. Claimant—Periyakoddaikadu villagers.				
L 215	Periyakoddaikadu	—	Field	1	0	20
		Preliminary plan 2,353. Claimant—Attikuli villagers.				
M 215	Attikkuli	—	Paddy	0	2	20
		Preliminary plan 2,367. Claimant—Crown.				
8663	Alavakkai	C. M. Ibrahim Saibo	Suitable for paddy	1	0	14
8670	Do.	do.	Suitable for compound	0	0	16
		Preliminary plan 1,274.—Mantai north. Claimant—Crown.				
4318	Adampan	Swakkino Santia	Scrub	1	2	37
		Preliminary plan 1,277. Claimant—Crown.				
4325	Adampan	Tavidu Antonipillai	Scrub	0	3	14
		Preliminary plan 1,303. Claimant—Crown.				
4416	Alankulam	Usansaibu Mohideen	Scrub	0	3	17
		Preliminary plan 1,643. Claimant—Crown.				
6196	Periyavilankuli	Ahamatupillai Mamuneyna	Waste	17	0	15
		Preliminary plan 606.—Mantai south. Claimant—Crown.				
2102	Mutalaikutti	Antoni Parikari	Scrub jungle	1	2	31
2103	Do.	Philippu Vitan	Waste land	2	0	38
		Preliminary plan 903.—Musali north. Claimant—Crown.				
2760	Periyapullaichipotkeni	M. Simampillai Adigar for Govern- ment	Waste land	1	1	20
		Preliminary plan 1,259. Claimant—Crown.				
4131	Antoni Melingikulam	Assistant Government Agent, Mannar	Waste land	38	0	19
4132	Do.	do.	do.	11	0	0
		Preliminary plan 1,413. Claimant—Crown.				
5003	Antoni Melingikulam	Assistant Government Agent, Mannar	Waste land	2	1	35
5004	Sanchuvankulam	do.	do.	26	1	7
		Claimant—Nil.				
5005	Sanchuvankulam	Assistant Government Agent, Matara	Waste land	2	3	30
5006	Do.	do.	do.	1	2	8
F 126	Do.	do.	Paddy field	11	2	1
5009	Do.	do.	Waste land	129	1	0
		Preliminary plan 1,623.—Musali south. Claimant—Crown.				
6121	Tandikulam	—	Waste land	0	2	24
6122	Do.	—	do.	0	2	35
		Preliminary plan 2,370. Claimant—Crown.				
8678	Mullikkulam	Mariano Mikel Saraiva	Grass land	4	0	0

Upset price,—Rs. 10 per acre.

Further information respecting these lands may be obtained from the Surveyor-General, and respecting the conditions of sale from the Assistant Government Agent, Mannar.

By His Excellency's command,  
R. W. LEVERS,  
Acting Colonial Secretary.

No. 367, N. P.

கொலோனியல் சர்க்கிற்றார் ஆபீசில்,  
கொழும்பு, 1901 ம் வருட கார்த்திகைமீ 13 ந் உ.

1901 ம் ஆண்டு மார்ச்சுமாதம் 30 ந் திகதி பத்து மணிக்கு மன்னூரில் தன் ஆபீசில் வட மாகாணத்த மன்னூர் உதவி கவற்ணமேந்த ஷசன்மவர்களால் இதனடியிற் சொல்லப்பட்டிருக்கிற முடிக்கூரிய காணித்துண்டுகளை அரசாட்சியாரால் உத்தரவுபண்ணப்பட்டிருக்கும் பொருத்தப்பிரகாரம் ஏலத்திற்குறி விற்றப்படும்.

46 காணித்துண்டுகள், வட மாகாணத்த மன்னூர் டிஸ்திரிக்டின் பெருங்களியும் மறு பகுதியிலிருக்கின்றது

பிளான் இலக்கம் 1,308. உரித்தாளி—முடி.  
பெருங்களி.

இல.	குறிச்சி.	கேள்விக்காரனின் பெயர்.	விபரம்.	விசரலம். ஏ. ஸா. ப.		
4422	விடத்தத்தீவு	என். சலுத்தான் அவுல்காதர்	நெல்வயல்	2 1 30		
4425	ஹே	பிளான் இலக்கம் 1,309. உரித்தாளி—முடி.				
4426	ஹே	அரசாட்சியாருக்காக உடையார் பட்டடைக்காடு	ஹே	2 2 14		
7082	ஆத்திமோட்டை	பிளான் இலக்கம் 1,848. உரித்தாளி—முடி.	அய்யம்பிள்ளை வயிரவி	புகையிலைக்கேற்றகாடு	0 3 8	
7696	விடத்தத்தீவு	பிளான் இலக்கம் 2,042. உரித்தாளி—முடி.	சேகுமெய்யதின் தம்பி	திறந்தவெளி	2 3 4	
7711	ஹே	பிளான் இலக்கம் 2,046. உரித்தாளி—முடி.	அசனூநெயினூவெவை	புகையிலைக்கேற்றகாடு	0 3 9	
7782	கோயிலுளம்	பிளான் இலக்கம் 2,077. உரித்தாளி—முடி.	மீராசாய்பு மாணிக்கம்	புகையிலைக்கேற்றகாடு	0 3 0	
7571	ஹே	பிளான் இலக்கம் 1,985. உரித்தாளி—முடி.	எம். சின்னத்தம்பி	வெண்காணி	2 0 7	
8328	ஆத்திமோட்டை	பிளான் இலக்கம் 2,266. உரித்தாளி—முடி.	வீரகத்தி அய்யம்பிள்ளை	புகையிலை	0 3 20	
8854	விடத்தத்தீவு	பிளான் இலக்கம் 2,439. உரித்தாளி—முடி.	சேகுமெய்யதின் தம்பி அலியார்	வெண்காணி	1 1 8	
6937	ஆத்திமோட்டை	பிளான் இலக்கம் 1,789. உரித்தாளி—முடி.	வைகாளி தாமோதரி	புகையிலைத்தோட்டம்	1 1 0	
7073	கட்டாடிவயல	பிளான் இலக்கம் 1,846. உரித்தாளி—முடி.	என். முகம்மதுவெவை மதார்	சாய்பு	புகையிலைக்கேற்றகாடு	9 1 2
7714	வெள்ளாங்குளம்	பிளான் இலக்கம் 2,049. உரித்தாளி—முடி.	க. உடையார் நாகநாதரும் மறு	பெருங்காடு	0 2 8	
7715	ஹே		ஹே	புகையிலைத்தோட்டம்	1 3 8	
7721	ஹே	பிளான் இலக்கம் 2,054. உரித்தாளி—முடி.	வீ. கணபதிபிள்ளை	நெலுக்கேற்றகாடு	3 3 25	
7730	பாம்பாட்டி	பிளான் இலக்கம் 2,057. உரித்தாளி—முடி.	கணபதிபிள்ளை பொன்னம்பலம்	புகையிலைக்கேற்றகாடு	6 0 0	
7882	கலவான	பிளான் இலக்கம் 2,127. உரித்தாளி—முடி.	கோவிந்தா சண்முகம்	சுதேச தோட்டம்	1 0 37	
7087	களையடி	பிளான் இலக்கம் 1,851. உரித்தாளி—முடி.	கே. பீ. ஆதம்வாவாப்பிரகாரி	புகையிலைக்கேற்றகாடு	1 1 35	
3659	பிச்சைகுளம்	பிளான் இலக்கம் 1,089. உரித்தாளி—முடி.	நானாட்டான் கிழக்கு.			
		அரசாட்சியாருக்காக சீமாம்பிள்ளை முதலியார்		வெண்காணி	5 2 3	
3665	பாலைக்குளி	பிளான் இலக்கம் 1,093. உரித்தாளி—முடி.	நானாட்டான் மேற்கு.			
3666	காத்தான் குளம்	அரசாட்சியாருக்காக எம். சீமா	மப்பிள்ளை அதிகாரம்	நெற்காணிக்கேற்றதரை	4 1 34	
		ஹே	ஹே		2 3 26	

இல.	குறிச்சி.	கேள்விக்காரனின் பெயர்.	விபரம்.	விசாலம். அ. டா. ப.
3668	பள்ளம்கோட்டை	பிளான் இலக்கம் 1,094. உரித்தாளி—முடி. அரசாட்சியாளுக்காக எம். சீமா ம்பிள்ளை அதிகாரம்	வயல	1 2 27
118	பாசிக்குளம்	பிளான் இலக்கம் 1,253. உரித்தாளி—முடி. அரசாட்சியாளுக்காக எம். சீமா ம்பிள்ளை அதிகாரம்	சூடியிருக்கிற வழவு	0 1 12
4850	வங்காலை	பிளான் இலக்கம் 1,400. உரித்தாளி—முடி.	வெண்காணி	0 0 7
L 215	பெரியகடைக்காடு	பிளான் இலக்கம் 2,352. உரித்தாளி—பெரியகட்டைக்காட்டுக் குடிசனம்.	வயல	1 0 20
M 215	ஆத்திக்குளி	பிளான் இலக்கம் 2,353. உரித்தாளி—ஆத்திக்குளிக் குடிசனம்.	நெல	0 2 20
8663	அளவக்கை	பிளான் இலக்கம் 2,367. உரித்தாளி—முடி. சீ. எம். இடமுசும் சாய்பு	நெற்காணிக்கேற்றதரை	1 0 14
8670	ஹை	ஹை	குடிநிலத்திற்கேற்றதரை	0 0 16
4318	அடம்பன	மாந்தை வடக்கு. பிளான் இலக்கம் 1,274. உரித்தாளி—முடி. சுவக்கீனு சந்தியா	பறடைக்காடு	1 2 37
4325	ஹை	பிளான் இலக்கம் 1277. உரித்தாளி—முடி. தவிது அந்தோணிப்பிள்ளை	பறடைக்காடு	0 3 14
4416	ஆலன்குளம்	பிளான் இலக்கம் 1,303. உரித்தாளி—முடி. உசன்சாய்பு முகையதின்	பறடைக்காடு	0 3 17
6196	பெரியவிளான்குளி	பிளான் இலக்கம் 1,643. உரித்தாளி—முடி. அகமதுப்பிள்ளை மாமுநெயினு	வெண்காணி	17 0 15
2102	முதலைகுத்தி	மாந்தை தெற்கு. பிளான் இலக்கம் 606. உரித்தாளி—முடி. அந்தோணிப பரிசாரி	பறடைக்காடு	1 2 31
2103	ஹை	பிவிப்பு விதான	வெண்காணி	2 0 38
2760	பெரியபுளளச்சிபொ ற்கேணி	முசலி வடக்கு. பிளான் இலக்கம் 903. உரித்தாளி—முடி. அரசாட்சியாளுக்காக எம். சீமாம் பிள்ளை அதிகாரம்	வெண்காணி	1 1 20
4131	அந்தோணிமெலிஞ்சி குளம்	பிளான் இலக்கம் 1,259. உரித்தாளி—முடி. உ. க. ஏசன்ரர்	வெண்காணி	38 0 19
4132	ஹை	ஹை	ஹை	11 0 0
5003	ஹை	பிளான் இலக்கம் 1,413. உரித்தாளி—முடி. உ. க. ஏசன்ரர்	வெண்காணி	2 1 35
5004	சஞ்சுவான் குளம்	ஹை	ஹை	26 1 7
5005	ஹை	ஹை	ஹை	2 3 30
5006	ஹை	ஹை	ஹை	1 2 8
126	ஹை	ஹை	நெலவயல	11 2 1
5009	ஹை	ஹை	வெண்காணி	129 1 0
6121	தாண்டிக்குளம்	முசலி தெற்கு. பிளான் இலக்கம் 1,623. உரித்தாளி—முடி.	வெண்காணி	0 2 24
6122	ஹை	—	ஹை	0 2 35
8678	முளளிக்குளம்	பிளான் இலக்கம் 2,370. உரித்தாளி—முடி. மரியானு மிகேல் சராயவ	புற்தரை	4 0 0

பாணிப்பு விலை ஏக்கரொன்றுக்கு ரூபா 10.

இக்காணிகளைப்பற்றிய மேலதன விபரங்களை செர்வேயர் ஜெனரல்துரை அவர்களிடமும் விற்பனவின் கொந்திசைப்பற்றி மன்னூர் டிஸ்திரிக்கு உதவி ஏசன்ரர் துரை யவர்களிடத்திலும் கேட்டறிந்துகொள்ளலாம்.

மகோத்தமர் அவர்களினது கட்டளைப்படி,

ஆர். டபிள்யூ. ஐவேர்ஸ்,  
இராசாங்க ஸ்திரினது வேலைபார்ப்பவர்.

No. 368, N. P.

Colonial Secretary's Office,  
Colombo, November 16, 1901.

ON Wednesday, January 8, 1902, at 12 noon, the Government Agent for the Northern Province will put up to auction, at his office in Jaffna, the under-mentioned portions of Crown Land, on the terms authorized by Government.

Twenty-seven allotments of land situated in the Valigamam, &c., divisions of the Jaffna District of the Northern Province.

Lot.	Village.	Name of Applicant.	Description.	Extent.		Upset Price per Acre.
				A.	R. P.	
8914	Chunnakam	U. Sithamparam	Abandoned lane	0	0 2	4.0
8915	Do.	do.	do.	0	0 6	4.80
8748	Vannarponnai west	Preliminary plan 2,397. Claimant—Crown.	Cocoanut garden	0	0 2.50	3.0
8749	Do.	—	Tank	0	1 25.50	10
8750	Do.	—	do.	0	1 24	10
8751	Do.	—	Cocoanut garden	0	0 0.12	3.20
8752	Do.	—	Tank	0	1 7.87	10
8753	Do.	—	Cocoanut garden	0	0 0.62	3.20
8893	Pungudutivu east	Preliminary plan 2,471. Claimant—Crown. S. Somasundarayar	Open swampy land	23	0 27	12
U 233	Pungudutivu east	Claimant—Parupatham. S. Somasuntharayar	Open swampy land	5	2 28	12
8890	Vadirykurichy	Preliminary plan 2,470. Claimant—Crown. S. Sapathippillai	Waste	4	2 32	15
8891	Do.	S. Sittampalam	do.	2	2 23	15
2543	Vannankeni	Preliminary plan 821. Claimant—Crown. Kathirkamar Thampar	Tank and waste	5	1 25	10
8948	Arialai	Preliminary plan 2,518. Claimant—Crown. S. Kankasabai	Waste	1	0 0	10
8949	Do.	do.	Field	0	0 7	10
8950	Do.	do.	do.	0	0 22	10
8747	Chavakachcheri	Preliminary plan 2,396. Claimant—Crown. Sinnathamby Murukar	Waste	12	2 20	10
8883	Varanyidaikkurichy	Preliminary plan 2,464. Claimant—Crown. Rev. R. C. Hastings	Garden land	0	0 20	20
8885	Navatkully	Preliminary plan 2,466. Claimant—Crown. M. Nakamuttukurukkal	Waste	0	3 28	10
8911	Kaithadi	Preliminary plan 2,499. Claimant—Crown. K. Muthalithamby	Waste	1	0 16	10
8912	Do.	S. Thamothari	do.	4	3 5	10
8913	Do.	—	do.	0	2 5	15
8908	Tumpalai	Preliminary plan 2,494. Claimant—Crown. Kannappar Kandiah	Sandy	5	2 25	10
U 168	Ussan	Preliminary plan 2,171. Claimant—Crown.	—	0	0 20	10
1523	Karampakam	Preliminary plan 420. Claimant—Crown.	—	0	2 15	10
1538	Do.	—	—	0	1 8	10
3794	Tunnalai	Preliminary plan 1,150. Claimant—Crown.	Tank	0	0 13	10

Further information regarding these lands may be obtained from the Surveyor-General, and respecting the conditions of sale from the Government Agent, Jaffna.

By His Excellency's command,

R. W. LEVERS,  
Acting Colonial Secretary.

No. 368, N. P.

கொலோனியல் சர்க்கிற்றத்தார ஆபிசில்,  
கொழும்பு, 1901 ம் (நடு) காத்திகை 16 ந் உ.

1902 ம் ஆண்டு தைமாதம் 8 ந் திகதியாகிய புதன்கிழமைபில் பகல 12 மணியளவில் யாழ்ப்பாணத்திலுள்ள தண்ட ஆபிசில் வட மாகாணத்து கவறணமேந்து ஏசுநற்வர்கள் இத்தமிழிற் சொல்லப்பட்டிருக்கிற முடிக்குரிய காணித்துண்டுகளை, அரசாட்சியாரால் உத்தரவுண்ணப்படடிருக்கும் பொருத்தப்பிரகாரம் ஏலத்திற்குறி விற்றகப்படும்.

27 காணித்துண்டுகள், வட மாகாணத்து யாழ்ப்பாண மிலதிற்குகின் வலிகாமம் வடகரும் மறுபகுதி யில் நுக்கின்றன.

பின்னான இலக்கம் 2,500. உரித்தாளர்—முடி.

ஏசுநற்வர்கள்  
முடி காப்பு  
ல்கை.

இல.	குறிச்சி.	கேள்விக்காரனின் பெயர்.	விரகம்.	அ. மு. ப.	நீ.
8914	சுன்னாகம்	கே. சிதம்பரன்	டாஸ்யாத ஒழுங்கை	0 0 2	480
8915	சுன்னாகம்	சுடி	சுடி	0 0 6	480

இல.	குறிச்சி.	கேள்விகாரான பெயர்.	விபரம்.	வீசாலம்.		ஏக்கரொண கூ. தரிப்பு வீலை. ரூ.	
				அ.	ப.		
பிளான இலக்கம் 2,397.							
8748	வண்ணார்பண்ணை	—	தென்னந்தோட்டம்	0	0	2.50	320
8749	மேற்கு	—	சூளம்	0	1	25.50	10
8750	ஓடி	—	சூளம்	0	1	24	10
8751	ஓடி	—	தென்னந்தோட்டம்	0	0	0.12	320
8752	ஓடி	—	சூளம்	0	1	7.87	10
8753	ஓடி	—	தென்னந்தோட்டம்	0	0	0.62	320
பிளான இலக்கம் 2,471.							
8893	புங்குமீது கிழக்கு	எஸ். சோமசுந்தர ஐயர்	சதகரு நிலம்	23	0	27	12
உரித்தாளி—பறுபதம்.							
U 223	ஓடி	எஸ். சோமசுந்தர ஐயர்	ஓடி	5	2	28	12
பிளான இலக்கம் 2,470. உரித்தாளி—மு.							
8890	வடிகுறுச்சி	சபாபதிப்பிள்ளை	தரிசு	4	2	32	15
8891	ஓடி	சி. சிற்றம்பலம்	தரிசு	2	2	23	15
பிளான இலக்கம் 821.							
2543½	வண்ணானகேணி	கனகாமா தம்பா	குளமுத தரிசு	5	1	25	10
பிளான இலக்கம் 2,518.							
8948	அரியாலை	சி. கனகசபை	தரிசு	1	0	0	10
8949	ஓடி	—	வயல்	0	0	7	10
8950	ஓடி	—	வயல்	0	0	22	10
பிளான இலக்கம் 2,396.							
8747	சாவகச்சேரி.	சின்னத்தம்பி முருகர்	தரிசு	12	2	30	10
பிளான இலக்கம் 2,464.							
8883	வரணிஇடைக்குறிச்சி	கேஸ்கிண ஐயர்	தோட்டநிலம்	0	0	20	20
பிளான இலக்கம் 2,466.							
8885	நாவற்குளி	மு. நாகமுத்து குருக்கள்	தரிசு	0	3	28	10
பிளான இலக்கம் 2,499.							
8911	கைத்தடி	ர. முத்தித்தம்பி	தரிசு	1	0	16	10
8912	ஓடி	ச. தாமோதரி	தரிசு	4	3	5	10
8913	ஓடி	—	தரிசு	0	2	5	15
பிளான இலக்கம் 2,494.							
8908	சூழம்பிளா	கண்ணப்பா கந்தையா	மணல்தறை	5	2	25	10
பிளான இலக்கம் 2,171.							
U 168	உசன	—	—	0	0	20	10
பிளான இலக்கம் 420.							
1523	கரம்பகம்	—	—	0	2	15	10
1538	ஓடி	—	—	0	1	8	10
பிளான இலக்கம் 1,150.							
3794	தூண்டலை	—	சூளம்	0	0	13	10

இந்தக் காரணிகளைக் குறித்த மேலதனமான விபரங்களை சேர்வையா ஜெனரல்துறை யவர்களிடத்தும் விற்பனவின் கொந்திசைக்குறித்து யாழ்ப்பாணம் ஏசுண்டுத்துரையவர்களிடத்தும் கேட்டறியலாம்.

மகோத்தமா அவர்களினது ஈட்டலையின்படி,

ஆ. டபிளிய. ஐய்வர்ஸ்,  
இராசாங்க விசுதரின் வேலைபாரப்பவர்.

## LAND SALES IN THE SOUTHERN PROVINCE.

No. 1,175, S. P.

Colonial Secretary's Office,  
Colombo, November 8, 1901.

ON Saturday, December 21, 1901, at 12 noon, the Government Agent for the Southern Province will put up to auction, at his office in Galle, the under-mentioned portions of Crown Land, on the terms authorized by Government.

Fifty-seven allotments of land situated in the Wellaboda, Hinidum, and Talpe pattu and Bentota-Walallawiti korale divisions of the Galle District of the Southern Province.

Lot.	Village.	Name of Land.	Description.	Extent. A. R. P.	Upset Price per Acre.	
					With Plumbago Rights. Rs.	Without Plumbago Rights. Rs.
Preliminary plan 5,159.—Wellaboda pattu. Applicant—Pattini Hendrick.						
11019	Batapola	Kirinugeduwa or Kohilawala- kele	Patana	1 0 38	500	100
11020	Do.	do.	Mukalana	2 2 8	500	100
Preliminary plan 5,063.—Wellaboda pattu. Applicant—Nil.						
10706	Karandeniya	Paddawelakele	Deniya	0 1 12	—	20
10707	Do.	do.	Cleared land	0 0 23	—	20
10708	Do.	do.	Forest	53 0 0	100	40
10709	Do.	do.	Garden	0 0 30	—	20
10710	Do.	do.	do.	0 1 13	—	20
10712	Do.	do.	Deniya	0 1 23	—	20
10713	Do.	do.	Cleared land	0 0 36	—	20
10714	Do.	do.	Garden	0 3 18	—	20
10715	Do.	do.	Field	0 0 39	—	10
10717	Do.	do.	Garden	1 2 26	—	40
10718	Do.	do.	do.	1 0 10	—	40
10719	Do.	do.	Partly cleared and part jungle	0 1 4	—	40
10720	Do.	do.	Cleared land	0 3 35	—	20
10721	Do.	do.	do.	0 1 9	—	10
10722	Do.	do.	Partly cleared and partly jungle	1 0 25	—	40
Preliminary plan 5,523.—Hinidum pattu. Applicant—Nil.						
13010	Habarakada	Berielagodella	Patana	7 1 12	500	10
Preliminary plan 5,109.—Talpe pattu Applicant—Nil.						
10816	Tellambure	Galagangodawatta-addara- kanda	Chena	1 0 32	200	30
10817	Do.	do.	do.	1 3 4	200	30
Preliminary plan 5,049.—Talpe pattu. Applicant—D. Janis.						
10678	Kottowa	Battelangodahena	Chena	6 1 10	100	20
D 570	Do.	Pahaliawegoda	do.	1 2 5	100	20
E 570	Do.	do.	Garden	0 0 26	100	20
Preliminary plan 5,074.—Talpe pattu. Applicant—Nil.						
10762	Udumalagala	Dawatagahaduwa	Chena	0 1 2	500	50
Preliminary plan 5,226.—Bentota-Walallawiti korale. Applicant—Nil.						
11347	Kobeiduwa	Dikgoipolakele	Garden	2 1 26	—	30
11348	Do.	do.	do.	1 1 6	—	30
11349	Do.	do.	Chena	1 2 3	—	30
11350	Do.	do.	Garden	0 2 17	—	30
Preliminary plan 5,403.—Bentota-Walallawiti korale. Applicant—Nil.						
12230	Pelandagoda	Kahambiliyagodakele	Cleared land	0 0 35	100	10
12231	Do.	do.	Low jungle	1 3 20	100	25
12232	Do.	do.	Cleared land	0 0 10	100	10
12233	Do.	do.	do.	0 0 35	100	10
12234	Do.	do.	Chena, jungle, and manana	166 3 0	100	35
12236	Do.	do.	Deniya	1 3 28	100	10
12237	Do.	Kahambiliyagodadeniya	do.	2 3 5	100	20
12238	Do.	do.	Field	0 3 14	100	20
12239	Do.	do.	do.	0 0 20	100	10
12240	Do.	do.	do.	0 0 28	100	10
12241	Do.	do.	do.	0 0 8	100	10
12242	Do.	Kahambiliyagodakele	Cleared land	0 2 16	100	10
12243	Do.	do.	Owita	0 0 26	100	10
12244	Do.	do.	Cleared land	0 0 34	100	10

Lot.	Village.	Name of Land.	Description.	Extent. A. R. P.	Upset Price per Acre.	
					With Plumbago Rights. Rs.	Without Plumbago Rights. Rs.
12245	Pelandagoda	Kahambiliyagodakele	Cleared land	0 1 18	100	10
12246	Do.	do.	Owita	1 1 4	100	10
12248	Do.	do.	Chena, jungle, and manana	72 2 10	100	35
12249	Do.	Kahambiliyagodadeniya	Deniya	2 3 28	100	20
12250	Do.	Kahambiliyagodaowita	Owita	0 1 34	100	20
12251	Do.	Kahambiliyagodakumbura	Field	6 1 18	100	20
12252	Do.	Kahambiliyagodaowita or Galagawaowita	Owita	2 0 7	100	20
12253	Do.	Kahambiliyagodakele	Jungle	1 3 28	100	20
12254	Do.	Kahambiliyagodadeniya	Deniya	3 1 20	100	20
12255	Do.	Kahambiliyagodakele	Chena and manana	15 0 24	100	35
12256	Do.	Kahambiliyagodadeniya	Deniya	1 0 28	100	20
12257	Do.	do.	Field	0 3 34	100	20
12258	Do.	do.	do.	0 2 15	100	20
12259	Do.	Kahambiliyagodakele	Owita	0 0 20	100	20
12260	Do.	do.	Garden	0 2 10	100	10

Any persons considering that they have any claims to these lands are hereby noticed to produce evidence of their title before the Government Agent on the day of sale.

Further information respecting these lands may be obtained from the Surveyor-General, and respecting the conditions of sale from the Government Agent, Galle.

By His Excellency's command,

W. T. TAYLOR,  
Acting Colonial Secretary.

No. 1,175, S P.

වර්ෂ 1901 ක්‍රමයට නොවැරදිව මස 8 වෙනි දින කොළඹ

මහසෞඛ්‍යාධිකාරීන්ගේ කාර්යාලයේදී.

දකුණු දිසාවේ මහජනතලානායකයන්ගේ විසින් මෙහි පහත සඳහන්වන ආණ්ඩුව සන්තක ඉඩම් ආණ්ඩුවේ නියෝගවලට ප්‍රකාරයට වර්ෂ 1901 ක්‍රමයට මස 21 වෙනි දින වන සෙනසුරුදා දවල් 12 වන ආලේඛන කඩාපිටි වෙන්දේසිකර විනිවිද යෙදෙනවා ඇත.

දකුණු දිසාවේ භාජි පලාතේ වැල්ලඹව, සිව්දම් සහ කලපපසන්තුවල සහ බෙත්තර වලල්ලාපිටි කෝරලේ කොට්ඨාසයේ පිහිටා තිබෙන බිම්කැබලි 58.

සිතියම 5,159. වැල්ලඹවසන්තුව. ඉල්ලීමකාරයා—පත්තිනි ගෙනදික්. සේරු මුදල. මිනිරන් මිනිරන් මිනිරන්

නො.	ගම.	ඉඩමේ නම.	අන්දම.	මහත. අ. රු. ප.	සමත. රු.	නැගුව. රු.
11019	බටපොල	භීරිනුගදුව නොහොත් කොහිල	පහත	1 0 38	500	100
11020	එම	වලකැලේ	මුකුලාන	2 2 8	500	100
10706	කරන්දෙණිය	සිතියම 5,063. මෙම ඉඩම්වලට ඉල්ලීමකාරයෙක් නැත.	දෙකිය	0 1 12	0	20
10707	එම	පදවෙල කැලේ	එලිකරපු ඉඩම	0 0 23	0	20
10708	එම	එම	බැඳිද	53 0 0	100	40
10709	එම	මම	වත්ත	0 0 30	0	20
10710	එම	එම	එම	0 1 13	0	20
10712	එම	එම	දෙකිය	0 1 23	0	20
10713	එම	එම	එලිකරපු ඉඩම	0 0 36	0	20
10714	එම	එම	වත්ත	0 3 18	0	20
10715	එම	එම	කුඹුර	0 0 39	0	10
10717	එම	එම	වත්ත	1 2 26	0	40
10718	එම	එම	එම	1 0 10	0	40
10719	එම	එම	පත්තුවක් එලිකරපු ඉඩම කැලේ	0 1 4	0	40
10720	එම	එම	එලිකරපු ඉඩම	0 3 35	0	20
10721	එම	එම	එම	0 1 9	0	10
10722	එම	එම	පත්තුවක් එලිකරපු සහ පත්තුවක් කැලේ	1 0 25	0	40
13010	කබරකඩ	සිතියම 5,523. බෙරිආලාගොඩවැල්ල	හිනිදම්පත්තුව. පහත	7 1 12	500	10
10816	කෙල්ලඹුරේ	සිතියම 5,109. ගලගත්තොඩවත්තදඳුර	කල්පපසන්තුව.			
10817	එම	කන්ද	සේන	1 0 32	200	30
		එම	එම	1 3 4	200	30
10678	කොටොව	සිතියම 5,049. බටලත්තොඩ සේන	ඉල්ලීමකාරයා—ඩී. ජනිස්. සේන	6 1 10	100	20
D 570	එම	මෙම ඉඩම්වලට ඉල්ලීමකාරයෙක් නැත.	පහලියේවිතොඩ	1 2 5	100	20
E 570	එම	එම	වත්ත	0 0 26	100	20



නො.	ගම.	ඉඩමේ නම.	අයදුම.	මහත.			අක්කරයක තක්සේරු මුදල.	
				අ. රු. ප.	රු.	රු.	මිනිස් මිනිස්	තැනුව රු.
සිතියම 5,074.								
10762	උඩුමලගල	දවවගලදුටු	හේන	0	1	2	500	50
සිතියම 5,226. බෙත්තර වලල්ලා විවිකෝරලේ.								
11347	කොබෙසිදුටු	දික්ගොසිපොලකැලේ	වත්ත	2	1	26	0	30
11348	එම	එම	එම	1	1	6	0	30
11349	එම	එම	හේන	1	2	3	0	30
11350	එම	එම	වත්ත	0	2	17	0	30
සිතියම 5,403.								
12230	පැලදූගොඩ	කහඹිලියගොඩ කැලේ	එලිකරපු ඉඩම	0	0	35	100	10
12231	එම	එම	පහත්කැලේ	1	3	20	100	25
12232	එම	එම	එලිකරපු ඉඩම	0	0	10	100	10
12233	එම	එම	එම	0	0	35	100	10
12234	එම	එම	හේන කැලේ සහ මානන	166	3	0	100	35
12236	එම	එම	දෙතිය	1	3	28	100	10
12237	එම	එම දෙතිය	එම	2	3	5	100	20
12238	එම	එම	කුඹුර	0	3	14	100	20
12239	එම	එම	එම	0	0	20	100	10
12240	එම	එම	එම	0	0	28	100	10
12241	එම	එම	එම	0	0	8	100	10
12242	එම	කහඹිලියගොඩ කැලේ	එලිකරපු ඉඩම	0	2	16	100	10
12243	එම	එම	ඕව්ව	0	0	26	100	10
12244	එම	එම	එලිකරපු ඉඩම	0	0	34	100	10
12245	එම	එම	එම	0	1	18	100	10
12246	එම	එම	ඕව්ව	1	1	4	100	10
12248	එම	එම	හේන බැද්ද සහ මානන	72	2	10	100	35
12249	එම	කහඹිලියගොඩ දෙතිය	දෙතිය	2	3	28	100	20
12250	එම	කහඹිලියගොඩ ඕව්ව	ඕව්ව	0	1	34	100	20
12251	එම	කහඹිලියගොඩ කුඹුර	කුඹුර	6	1	18	100	20
12252	එම	කහඹිලියගොඩ ඕව්ව නොහොඳ	ඕව්ව	2	0	7	100	20
12253	එම	කහඹිලියගොඩ කැලේ	බැද්ද	1	3	28	100	20
12254	එම	කහඹිලියගොඩ දෙතිය	දෙතිය	3	1	20	100	20
12255	එම	කහඹිලියගොඩ කැලේ	හේන සහ මානන	15	0	24	100	35
12256	එම	කහඹිලියගොඩ දෙතිය	දෙතිය	1	0	28	100	20
12257	එම	එම	කුඹුර	0	3	34	100	20
12258	එම	එම	එම	0	2	15	100	20
12259	එම	කහඹිලියගොඩ කැලේ	ඕව්ව	0	0	20	100	20
12260	එම	එම	වත්ත	0	2	10	100	10

මෙම ඉඩම් කැබලිවලට අයිතිවාසිකම් කියාහිටින ගම් අයෙක් ඇත්නම් ඔහු විසින් මෙම විකිනීමේ දිනේදී ඊට අයිතිවාසිකම් කියා තිබෙන මස්තුව සහාය දකුණු පලාතේ මහජනතාවයේ පෙත්සා සිටින්නට ඕනෑ.

මෙම ඉඩම් ගැණ වැඩිදුර කාරණා සර්වේශර්ඡකරුන්ට පෙන්වාදීමට සූචනා, විකිනීමේ කොන්දේසි ගැණ කාරණා දකුණු පලාතේ ජනතාවයේ පෙත්සා දැනගන්නට පුළුවන.

ගරුකර උතුමානවතක්සේගේ අඟුම ලෙස,  
ඩබ්ල්. ඩී. ටේලර්,  
වැඩබලන මහසෙනකාරීස් වමහ.

No. 1,176, s. p. Colonial Secretary's Office, Colombo, November 11, 1901.

ON Tuesday, January 28, 1902, at 12 noon, and the following days, the Assistant Government Agent for the Hambantota District will put up for sale or settlement, at his office in Tangalla Resthouse, the under-mentioned portions of Crown Land, on the terms authorized by Government.

Fifty-three allotments of land situated in the West Giruwa pattu division of the Hambantota District of the Southern Province.

Preliminary plan 5,716.—Godawana and Kanumuldeniya.

Lot.	Name of Land.	Applicant—M. Mananage Tena.		Extent.	Upset Price per Acre.
		Name of Claimant.	Description.		
13826	Kohombewatta	Crown	Garden	6 0 7	30
13827	Kohombehena	do.	Chena	0 3 27	10
13828	Do.	do.	Citronella garden	1 3 23	15
13829	Do.	do.	Chena	0 2 14	10

Lot.	Name of Land.	Name of Claimant.	Description.	Extent.		Upset Price per Acre. Rs.
				A.	R. P.	
		Applicant—L. Koswattage Don Siman.		5	0 36	10
13830	Bogahahena	Crown	Chena	1	0 3	15
13831	Do.	do.	do.	0	0 19	15
13832	Do.	do.	Citronella garden	0	1 19	15
13833	Do.	Madarasinge Don Jandris	do.	0	1 1	15
13834	Do.	do.	Chena	0	0 15	15
13835	Do.	do.	Citronella garden	0	0 15	15
		Applicant—Don Andrayas Dahanayeka.		0	3 33	15
13836	Uruwalahena	Madarasinge Don Jandris	Citronella garden	4	2 17	10
13837	Do.	do.	Chena	3	0 14	15
13838	Olaganhena	do.	Citronella garden	0	0 33	10
13839	Do.	do.	do.	2	3 32	10
13840	Uruwalahena	do.	Chena	0	1 32	15
13841	Olaganhena	do.	Citronella garden	0	1 16	15
13842	Do.	do.	do.	0	1 8	15
13843	Do.	do.	do.	1	3 18	10
13844	Do.	do.	Low jungle	0	0 20	10
13845	Do.	do.	Citronella garden	2	3 16	10
13846	Do.	do.	Chena	1	1 1	10
13847	Do.	do.	do.	1	1 32	10
13848	Katuimbulehena	L. K. Babappu	do.	1	2 39	15
13849	Do.	do.	Citronella garden	0	2 25	10
13850	Do.	Crown	Reservation	0	2 25	10
		Applicant—L. Koswattage Don Siman		1	0 35	15
13851	Ambalamahena	Crown	Citronella garden	1	0 35	15
		Applicant—L. Koswattege Nikulashami.		1	3 27	10
13852	Kotigalahena	Crown	Chena	1	2 37	15
13853	Do.	do.	Citronella garden	3	3 1	15
13854	Do.	Willerage Jandris	do.	3	3 1	15
		Applicant—L. Koswattege Babappu and Don Andrayas Dahanaike.		1	1 33	15
13855	Etambehena	Crown	Citronella garden	2	2 29	10
13856	Etambehena	do.	Chena	2	2 29	10
		Applicant—Don Andrayas Dahanaike.		0	2 8	15
13857	Gallendehena	Kalasinge Janeshamy and Udagamage Adan	Citronella garden	0	2 8	15
13858	Gallendehena and Yoda- kandiyehena	do.	Chena	6	1 22	10
13859	Gadambehena and Gallendehena	Willerage Don Jandris	do.	9	3 30	10
		Applicant—S. Don Siman.		1	3 9	10
13860	Gepalagahahena	Willerage Don Jandris	Chena	0	2 25	15
13861	Do.	do.	Citronella garden	0	3 6	15
13862	Do.	do.	do.	0	3 6	15
		Applicant—L. Koswattage Don Andris.		3	1 29	15
13863	Ambagahahena	W. Don Jandris and G. V. Don Hendrick	Citronella garden	3	1 29	15
13864	Ambagahahena and Muttettu- hena	do.	Chena	2	1 20	10
13865	Bogahahena	Crown	do.	1	2 1	10
13866	Ambagahahena and Muttettu- hena	W. D. Jandris and G. V. D. Hendrick	do.	0	0 25	10
13867	Do.	do.	Citronella garden	0	2 32	15
13868	Bogahahena	Crown	do.	2	2 15	15
		Preliminary plan 5,416.—Ranna.		5	0 34	20
12329	Kongahakorotuwa	Applicant—K. S. Don Abraham. Crown	Garden	5	0 34	20
		Preliminary plan 5,706.—Kanumuldeniya.		2	2 30	20
13790	Attikahena and Pubugaha- hena	Applicant—W. Tikiri. Crown	Garden	2	2 30	20
		Applicant—Rubasinkattadige Makita.		0	2 31	10
13791	Serugahahena	Crown	Chena	1	2 32	15
13792	Serugahahenawatta	do.	Garden	1	2 32	15
		Applicant—Rubasinkattadige Jayatuwa.		0	3 4	10
13793	Kongahahena	Crown	Garden	0	3 4	10
13794	Do.	do.	Chena	0	2 33	10
		Preliminary plan 5,693.—Ambagahahena.		2	0 36	35
13736	Kahatagahawatta (formerly known as Dangahakoratuwa)	Applicant—W. Pedirisa. Crown	Garden	2	0 36	35

Lot.	Name of Land.	Name of Claimant.	Description.	Extent.		Upset Price per Acre. Rs.
				A.	R. P.	
Preliminary plan 5,447.—Paddapitiya. Applicant—Crown.						
12474	Nugehena	Crown	Chena	16	3 0	15
12475	Ketalaketiya	do.	Citronella garden	0	2 2	20
12476	Kattadiyawatta	do.	Cocconut garden	1	2 25	50

NOTE.—Any persons considering that they have any claims to these lands are hereby noticed to produce evidence of their title before the Assistant Government Agent on the day of sale.

Further information respecting these lands may be obtained from the Surveyor-General, and respecting the conditions of sale from the Assistant Government Agent, Hambantota.

By His Excellency's command,

R. W. LEVERS,  
Acting Colonial Secretary.

No. 1,176, S. P.

විෂි 1901 ක්වු නොවැම්බු මස 11 වෙනි දින කොළඹ මහසෙනෙවිවරයාගේ කන්තෝරුවේදී.

දකුණු දිසාවේ හම්බන්තොට පලාතේ උපර්පත්තලයකට අයත් වූ මෙහි පහත සඳහන්වන ආණ්ඩුව සන්ධාන ඉඩම් ආණ්ඩුවේ නියෝගවලට ප්‍රකාරයට විෂි 1902 ක්වු ජනවාරි මස 28 වෙනි දිනවූ අභ්‍යන්තර ද්‍රවණ 12ව සහ පසුක දවස්වලත් ගංගල්ලේ තානාගමේදී වෙන්දේසිකර විකුණනු ලබන බොහෝමයකට යෙදෙන ලාභ ඇත.

දකුණු දිසාවේ හම්බන්තොට පලාතේ බස්නාහිර ගිරුවාපත්තලයේ කොට්ඨාසයේ පිහිටා තිබෙන බිම් කැබලි 53ක්.

පිහිටුම 5,716. ගොඩවාස සහ කනුමුල්ලේදී. අයිතිකරු කිසිවක්—ආණ්ඩුව. කන්තෝරුව මහ. වටිනාකම.

නො.	ඉඩමේ නම.	ඉල්ලුම්කරු.	අන්දම.	අ. රු. ප.	රු.
13826	කොහොඹේවත්ත	ඇම්. මහනගේ තෙතා	වත්ත	6 0 7	30
13827	කොහොඹේපත්ත	එම	හේන	0 3 27	10
13828	එම	එම	පැහිරිවත්ත	1 3 23	15
13829	එම	එම	හේන	0 2 14	10
13830	බෝගහපේත	ඇල්. කොස්වත්තේගේ දෙව සිමන්	එම	5 0 36	10
13831	එම	එම	එම	1 0 3	15
13832	එම	එම	පැහිරි වත්ත	0 0 19	15
අයිතිකරු කිසිවක්—වදරසිංගේ දෙව ජන්ද්‍රිය.					
13833	එම	ඇල්. කොස්වත්තේගේ දෙව සිමන්	පැහිරිවත්ත	0 1 19	15
13834	එම	එම	හේන	0 1 1	15
13835	එම	එම	පැහිරි වත්ත	0 0 15	15
13836	උරුවලගේන	දෙව අන්ද්‍රියස් දහනාගක	එම	0 3 33	15
13837	එම	එම	හේන	4 2 17	10
13838	බලගන්දේන	එම	පැහිරිවත්ත	3 0 14	15
13839	එම	එම	එම	0 0 33	10
13840	උරුවලගේන	එම	හේන	2 3 32	10
13841	බලගන්දේන	එම	පැහිරි වත්ත	0 1 32	15
13842	එම	එම	එම	0 1 16	15
13843	එම	එම	එම	0 1 8	15
13844	එම	එම	මුඩු බැද්ද	1 3 18	10
13845	එම	එම	පැහිරි වත්ත	0 0 20	10
13846	එම	එම	හේන	2 3 16	10
13847	එම	එම	එම	1 1 1	10
අයිතිකරු කිසිවක්—ඇල්. කේ. බබාජ්ජ.					
13848	කටුඉඹුලේගේන	දෙව අන්ද්‍රියස් දහනාගක	එම	1 1 32	10
13849	එම	එම	පැහිරි වත්ත	1 2 39	15
අයිතිකරු කිසිවක්—ආණ්ඩුව.					
13850	එම	දෙව අන්ද්‍රියස් දහනාගක	ඉතිරිකර තිබෙන බිම	0 2 25	10
13851	අම්බලමගේන	ඇල්. කොස්වත්තේගේ දෙව සිමන්	පැහිරිවත්ත	1 0 35	15
13852	කොට්ඨාසගේන	එම නිකුල්ලාමි	හේන	1 3 27	10
13853	එම	එම	පැහිරි වත්ත	1 2 37	15
අයිතිකරු කිසිවක්—විල්ලරගේ ජන්ද්‍රිය.					
13854	එම	එම නිකුල්ලාමි	එම	3 3 1	15
අයිතිකරු කිසිවක්—ආණ්ඩුව.					
13855	ඇට්ටේගේන	කොස්වත්තේගේ බබාජ්ජ සහ දෙව අන්ද්‍රියස් දහනාගක	එම	1 1 33	15
13856	එම	දෙව අන්ද්‍රියස් දහනාගක	හේන	2 2 29	10
අයිතිකරු කිසිවක්—ගලුසිංගේ ජන්ද්‍රිය සහ උඩගමගේ අදන්.					
13857	ගල්ඇද්දේගේන	දෙව අන්ද්‍රියස් දහනාගක	පැහිරි වත්ත	0 2 8	15
13858	ගල්ඇද්දේගේන සහ ගෝද කම්පේගේන	එම	හේන	6 1 22	10

නො.	ඉඩමේ නම.	ඉල්ලුම්කාරයා.	අත්දම.	කක්සේරු මහත. වටිනාකම	
				අ. රු. ප.	රු.
අයිතිකම කියන්නා:—විල්ලරගේ දෙව පත්දිරිස්.					
13859	ගඩවෙහෙර පහ ගලුදේ	දෙව අත්දුරස් දහනාසක	හේන	9 3 30	10
13860	හේන	දෙව අත්දුරස් දහනාසක	එම	1 3 9	10
13861	ගෙපලගහහේන	ඇස්. දෙව සීමන්	පැහිරි වත්ත	0 2 25	15
13862	එම	එම	එම	0 3 6	15
අයිතිකම කියන්නා:—බිඹිලිවු. දෙව පත්දිරිස් සහ ජී. වි. දෙව හෙව්දිරිස්.					
13863	අඹගහහේන	ඇල්. කොස්වත්තේගේ දෙව අත්දිරිස්	පැහිරි වත්ත	3 1 29	15
13864	අඹගහහේන සහ මුත්තේ	එම	හේන	2 1 20	10
අයිතිකම කියන්නා:—ආණ්ඩුව.					
13865	බෝගහහේන	ඇල්. කොස්වත්තේගේ දෙව අත්දිරිස්	එම	1 2 1	10
අයිතිකම කියන්නා:—බිඹිලිවු. සී. ජන්දිරිස් සහ ජී. වි. හී. හෙව්දිරිස්.					
13866	අඹගහහේන සහ මුත්තේ	ඇල්. කොස්වත්තේගේ දෙව අත්දිරිස්	හේන	0 0 25	10
13867	එම	එම	පැහිරි වත්ත	0 2 32	15
අයිතිකම කියන්නා:—ආණ්ඩුව.					
13868	බෝගහහේන	ඇල්. කොස්වත්තේගේ දෙව අත්දිරිස්	එම	2 2 15	15
12329	කෝන්ගහකොරෙටුව	සිතියම 5,416. රත්ත. හේ. ඇස්. දෙව ඒමුකම සිතියම 5,706. කනුදිරිදෙනි.	වත්ත	5 0 34	20
13790	අත්තික්කාහේන සහ පුහුගහහේන	බිඹිලිවු. විකිරි	එම	2 2 30	20
13791	සේරුවහහේන	රුබසිංකවිටාහිගේ මකිනා	හේන	0 2 31	10
13792	සේරුවහහේනේවත්ත	එම	වත්ත	1 2 32	15
13793	කෝන්ගහහේන	රුබසිංකවිටාහිගේ ජයතුටා	එම	0 3 4	10
13794	එම	එම	හේන	0 2 33	10
13736	ඉහත දන්ගහකොරෙටුව සහ නමස් දහගත්තේ ගවගහවත්ත	සිතියම 5,693. අඹගහහේන. බිඹිලිවු. ජේදිසා සිතියම 5,447. පද්දපිරි.	වත්ත	2 0 36	35
12474	හුණේහේන	ආණ්ඩුව	හේන	16 3 0	15
12475	කෙටලකැටිය	එම	පැහිරි වත්ත	0 2 2	20
12476	කට්ටාහිඟාවත්ත	එම	පොල් වවායු ඉඩම	1 2 25	50

දැන්වීම.—මේ ඉඩම්වලට සම්බන්ධ උරුමයක් ඇතැයි කල්පනාකරණ මිනිසුන් කෙනෙකුට මෙයින් දැනුම් දෙන්නෙහි, විකිනීම දැවසේදී උපඵ්ජනකරණයක් සේ ඉදිරිපිට ඔවුන්ගේ අයිතිවාසිකම්වලට සැකි පෙත්වා සිටිනු ලැබෙයි.

මෙම ඉඩම් ගැණ වැඩිදුර කාරණා සර්වේශ්වර්තව්ලයකින් දැනගත හැකි වේ. මෙම ඉඩම් ගැණ කම්බන්තොට උපඵ්ජනකරණයක් සේ දැනගත හැකි වේ. ගරුකර උතුමානවහන්සේගේ ආඥාවලට, ආර්. බිඹිල්ලු. අසිවරස්, වැඩිලහ මහසේනාචාර්ය මහත.

No. 1,177, S. P. Colonial Secretary's Office, Colombo, November 11, 1901.

ON Tuesday, January 7, 1902, at 12 noon, the Government Agent for the Southern Province will put up to auction, at the Elpitiya Resthouse, the under-mentioned portions of Crown Land, on the terms authorized by Government.

Thirty allotments of land situated in the Bentota-Walallawiti korale division of the Galle District of the Southern Province.

Lot.	Village.	Preliminary plan 5,499. Applicant—Nil. Name of Land.	Description.	Extent.		Upset Price per Acre. Rs.
				A.	R. P.	
12863	Ihalaomatta	Nenawaragankanda	Garden with jungle	2	1 30	10
12609	Digala	Preliminary plan 5,468. Laulugahamanana	Owita	1	0 11	10
12044	Nanatota	Preliminary plan 5,381. Okandawela	Owita	1	2 36	15
12544	Ihalaomatta	Preliminary plan 5,459. Godahenatenna	Cleared land	0	2 23	10
12546	Do.	Godahenatenna or Pahalage-watta-addaramanana	Chena	0	1 8	10
12548	Do.	Nagahatenna	Owita	0	0 31	10
12549	Do.	Godahenatenna	Chena	0	0 25	10

Lot.	Village.	Name of Land.	Description.	Extent.		Upset Price
				A. R. P.	Rs.	
		Preliminary plan 5,288.				
11595	Magala	Bogahakele or Kadurugahakele	Garden	0 2 7	100	
11596	Do.	do.	Chena	0 1 32	100	
		Preliminary plan 5,430.				
12417	Goluwamulla	Nevadagalkanda	Owita	0 0 38	10	
12418	Do.	Karawitamanana	Garden	0 0 9	10	
		Preliminary plan 5,394.				
12181	Liniyakanda	Katugalahena	Chena	0 1 2	10	
		Preliminary plan 5,304.				
11669	Pitigala	Annasigalahenakele	Garden	0 1 29	10	
		Preliminary plan 5,318.				
11729	Porowagama	Kadiyawattakanda	Chena	0 3 23	10	
11730	Do.	Ihalagedarakandakoratura	Owita	0 3 6	10	
11731	Do.	do.	do.	0 0 10	10	
		Preliminary plan 5,321.				
11737	Poddiwala	Tennahenakaratura	Owita	0 0 28	10	
11738	Do.	do.	do.	0 0 22	10	
11740	Weihena	Pindagawapollewwa or Pamaga-pollewwa	Garden	0 1 31	10	
11743	Do.	do.	Cleared land	0 3 19	10	
11745	Poddiwala	Tennahenapollewwa	Garden	0 2 14	10	
		Preliminary plan 5,354.				
11842	Marumulla	Moraketiyakele	Jungle	3 1 7	50	
11843	Do.	do.	Chena with cinnamon	12 1 2	100	
		Preliminary plan 5,287.				
11593	Hipankanda	Ilukpithena	Garden	0 2 23	10	
		Preliminary plan 5,323.				
11756	Ihalaomatta	Alihindakele	Owita	0 1 39	10	
		Preliminary plan 5,305.				
11672	Metiwiliya	Wadumullakanda	Garden	0 0 14	10	
		Preliminary plan 5,125.				
10855	Horangalla	Karandagasudumullagodella	Yams	0 1 10	15	
		Preliminary plan 1,785. Applicant—John	Block of Panadure.			
3490	Pitigala	Lawulugahalangaudumulla	Field	0 3 24	10	
		Preliminary plan 5,290. Applicant—Nil.				
11602	Yatagala	Kurunduwattakele	Garden	0 3 38	10	
		Preliminary plan 1,439.				
12054	Pitigala	Annasigalahenawela	Field	3 1 32	15	

Any persons considering that they have any claims to these lands are hereby noticed to produce evidence of their title before the Government Agent on the day of sale.

Further information respecting these lands may be obtained from the Surveyor-General, and respecting the conditions of sale from the Government Agent, Galle.

By His Excellency's command,

R. W. LEVERS,  
Acting Colonial Secretary.

No. 1,177, S. P.

විෂි 1901 ක්වූ නොවැම්බු මස 11 වෙනි දින කොළඹ

මහසෙක්‍රතාරිස්ලන්තාන්සේෂේස් කන්තෝරුවේදීය.

දකුණු දිසාවේ මහල්පත්තලන්තාන්සේ විසින් මෙහි පහත සඳහන්වෙන ආණ්ඩුව සන්තක ඉඩම් ආණ්ඩුවේ නියෝගවල ප්‍රකාරයට විෂි 1902 ක්වූ ජනවාරි මස 7 වෙනි දින වූ අඟහරුවාදු දවල් 12ට ඇල්පිරිසේ තානායමේදී වෙන්දේසිකර විකුණන්ට යෙදෙනවා ඇත.

දකුණු දිසාවේ ගාලුපලානේ බෙන්තර වලල්ලාවිරිකෝරලේ කොට්ඨාසයේ පිහිටා තිබෙන බිම් කැබලි 30ක්.

සිතියම 5,499.

අක්කරේක තක්සේරු මහත. මුදල. රු.

නො.	ගම.	ඉඩමේ නම.	අන්දම.	අ. රු. ප.	රු.
12863	ඉහලමුමන්ත	නෙතවරගන්කන්ද සිතියම 5,468.	වත්ත සහකැලේ	2 1 30	10
12609	දිගල	උළුගහමානන සිතියම 5,381.	බවට	1 0 11	10
12044	තානතොට	මිකන්දවල සිතියම 5,459.	එම	1 2 36	15
12544	ඉහලමුමන්ත	ගොඩසේසේකුන්න	එලිකරපු ඉඩම	0 2 23	10

නො.	ගම.	ඉඩමේ නම.	අත්දම.	අක්කරේක තක්සේරු	
				මහත.	මුදල.
				අ. රු. ප.	රු.
12546	ඉහලමුමත්ත	එම නොහොත් පහලගෙ වත්තඅද්දරමානන	හේන	0 1 8	10
12548	එම	තාගහතැන්න	මුච්ච	0 0 31	10
12549	එම	ගොඩහේනතැන්න සිතියම 5,288.	හේන	0 0 25	10
11595	මාගල	බෝගහකැලේ නොහොත් කදුරුගහකැලේ	වත්ත	0 2 7	100
11596	එම	එම සිතියම 5,430.	හේන	0 1 32	100
12417	ගොළුවාමුල්ල	නිවදගලකන්ද	මුච්ච	0 0 38	10
12418	එම	කරුවිටමානන සිතියම 5,394.	වත්ත	0 0 9	10
12181	ලියනකන්ද	කවුගලහේන සිතියම 5,304.	හේන	0 1 2	10
11669	පිටිගල	අත්තාසිගලහේනකැලේ සිතියම 5,318.	වත්ත	0 1 29	10
11729	පොරොවගම	කඩියවත්තකන්ද	හේන	0 3 23	10
11730	එම	ඉහලගෙදරකන්දේ කරතුර	මුච්ච	0 3 6	10
11731	එම	එම සිතියම 5,321.	එම	0 0 10	10
11737	පොද්දිවල	තැන්නහේනකරතුර	එම	0 0 28	10
11738	එම	එම	එම	0 0 22	10
11740	වැසිහේන	පිත්තලාව පොල්ලෑව්ව නො හොත් පේමගපොල්ලෑව්ව	වත්ත	0 1 31	10
11743	එම	එම	එළිකරපුඉඩම	0 3 19	10
11745	පොද්දිවල	තැන්නහේනපොල්ලෑව්ව සිතියම 5,354.	වත්ත	0 2 14	10
11842	මරුමුල්ල	මොරකැටියකැලේ	බැද්ද	3 1 7	50
11843	එම	එම සිතියම 5,287.	කුරුඳු වවාපුහේන	12 1 2	100
11593	හිපන්කන්ද	උළුක්පිටියහේන සිතියම 5,323.	වත්ත	0 2 23	10
11756	ඉහලමුමත්ත	අලිහිද කැලේ සිතියම 5,305.	මුච්ච	0 1 39	10
11672	යටිවිලිය	වඩුමුල්ලකන්ද සිතියම 5,125.	වත්ත	0 0 14	10
10855	හොරන්ගල්ල	කරදගස්උඩුමුල්ල ගොඩැල්ල අලවවාපුඉඩම ඉල්ලීමකාරයා—පේන් බලොක්, පානදුරේ.		0 1 10	15
3490	පිටිගල	සිතියම 1,785.	කුඹුර	0 3 24	10
11602	යටගල	සිතියම 5,290.	මෙම ඉඩම්වලට ඉල්ලීමකාරයෙක් නැත. කුරුඳුවත්ත කැලේ	0 3 38	10
12054	පිටිගල	සිතියම 1,429.	අත්තාසිගලහේනේ වෙල කුඹුර	3 1 32	15

මෙම ඉඩම් කැබැලිවලට අයිතිවාසිකම් කියා හිටින යම් අයෙක් ඇත්නම් ඔහු විසින් මේ විකිනි මේ දිනේදී ඊට අයිතිවාසිකම් කියා තිබෙන ඔප්පු යනාදිය දකුණු පලාතේ මහජනතලන්තැන්සේට පෙන්වාසිටින්නට මිනැය.

මෙම ඉඩම් ගැණ වැඩිදුර කාරණ සර්වේශර් ජනරාල් උන්තැන්සේගෙන්ද, විකිනීමේ කොන් දේසි ගැණ කාරණ දකුණු පලාතේ ඒජන්තලන්තැන්සේගෙන්ද දැනගන්නට පුළුවන.

ගරුතර උතුමානන්වහන්සේගේ ආඥාවලෙස,  
ආර්. ඩබ්ලිව්. අයිවර්ස්,  
වැඩබලන මහසෙකුතාරිස් වමිහ.

No. 1178, S. P. Colonial Secretary's Office,  
Colombo, November 13, 1901.

ON Wednesday, January 22, 1902, at 1 o'clock P.M., the Assistant Government Agent for the Matara District will put up to auction, at his office in the Matara Kachcheri, the under-mentioned portions of Crown Land, on the terms authorized by Government.

Fifty-one allotments of land situated in the Weligam korale of the Matara District of the Southern Province.

Preliminary plan No. 5,832.

Lot.	Name of Land.	Name of Village.	Description.	Extent. A. R. P.
S 534	Wakadadeniyagodahena	Hilittuwa	Paddy	0 1 25
T 534	Aruppayagoda	do.	Chena	3 1 6
14289	Dolamullehena	do.	Citronella	1 3 38
14290	Dolamullehenatenna	do.	Chena	1 2 7

Lot.	Name of Land.	Name of Village.	Description.	Extent.		
				A.	R.	P.
14328	Panwilahenadeniya	Preliminary plan 5,839. Nimalawa	Deniya in jungle suitable for paddy	0	0	38
14329	Baddedeniya	do.	do.	1	0	0
13815	Barawabukussedeniya	Preliminary plan 5,713. Porambakananka	Paddy field	2	2	33
13367	Meddakatiyapahaladeniya	Preliminary plan 5,608. Diyalape	Deniya	0	2	10
13368	Linigalagawadeniya	do.	do.	0	0	23
13369	Migahadeniya-atmaga	do.	Chena with two jak trees	0	3	18
13370	Do.	do.	do.	0	0	11
13371	Malapalamegahadeniya	do.	Paddy	3	0	14
13372	Relagahadeniya	do.	Chena	0	1	18
13373	Haterahaulhenadeniya	do.	do.	0	1	21
13314	Holaelamulleihaladeniya	Preliminary plan 5,834. Diyalape	Chena	0	0	16
14281	Hetigalahena-atmaga	Preliminary plan 5,828. Hilittuwa	Chena	0	2	34
14282	Do.	do.	do.	0	1	35
13698	Epalahenaihaladeniya	Preliminary plan 5,681. Porambakananka	Deniya suitable for paddy	0	2	0
13699	Punchiepalahenadeniya	do.	do.	0	1	15
13700	Walarambedeniya	do.	Paddy field	0	0	20
13748	Kahagalayagedeniya	Preliminary plan 5,699. Gallala	Paddy field	0	0	6
13745	Ketudolaokanda	Preliminary plan 5,698. Gallala	Owita	0	0	20
13746	Do.	do.	do.	0	3	38
13747	Do.	do.	Paddy field	0	0	12
13477	Pillagawadeniya	Preliminary plan 5,645. Porambakananka	Deniya	0	1	8
12350	Heendeniyaatmaga or Indikatu- deniyahena	Preliminary plan 5,424. Henagama	Chena	1	0	17
12351	Do.	do.	do.	0	0	10
14006	Diwalegodehena	Preliminary plan 5,755. Horagoda	Chena	22	1	17
14007	Do.	do.	do.	0	3	1
13333	Naikagodakanda or Indigaha- deniyagoda	Preliminary plan 5,592. Wahalakananka	Jungle	1	3	22
13334	Indigahadeniyaowita	do.	Owita	0	0	22
13335	Do.	do.	do.	0	0	32
14008	Ittapanahena	Preliminary plan 5,756. Horagoda	Chena	12	0	24
14009	Do.	do.	do.	0	3	33
14010	Do.	do.	Tea chena	0	2	36
14011	Bulatwelwattahena	Patagama	Chhena	8	1	22
14012	Pokunamullahena	do.	do.	14	1	10
14013	Muttettuhena	do.	Citronella	0	1	0
14014	Do.	do.	do.	0	0	26
H 533	Ittapanawattahena	Horagoda	Chena	11	2	28
I 533	Do.	do.	do.	0	1	0
J 533	Kandadeniya	do.	Paddy	0	3	34
K 533	Do.	do.	do.	0	0	7
13949	Arambekumburahena	Preliminary plan 5,737. Horagoda	Chena	4	0	0
13950	Do.	do.	do.	0	0	28
4622	Millehenakuttiya	Preliminary plan 608. Gallala	Low jungle	0	2	17
4627	Miriswelhenawatta-addaraliyadda	do.	Field	0	1	13
4628	Miriswelhenawatta	do.	Garden	0	3	26
4631	Ribellagahaumullekoratuwa	do.	do.	1	0	0
4634	Bandarahena	do.	do.	1	0	21
C 216	Kanattawatta	do.	do.	2	0	28

Upset price,—Rs. 10 to Rs. 100 an acre, according to the nature of the land.

Further information respecting these lands may be obtained from the Surveyor-General, and respecting the conditions of sale from the Assistant Government Agent, Mataara.

By His Excellency's command,

R. W. LEVERS,  
Acting Colonial Secretary.

No. 1,178, S. P.

වස 1901 ක්වූ නොවැම්බු මස 13 වෙනි දින කොළඹ මහසෙනසුනායක රජයේ කටයුතු කෙරෙහි දී.

දකුණු දිසාවේ මාතර පලාතේ උපදේශනාධිපතිවරයා විසින් මෙහි පහත සඳහන්වන ආණ්ඩුව සත්කම ඉඩම් ආණ්ඩුවේ නියෝගවලට ප්‍රකාරයට වස 1902 ක්වූ ජනවාරි මස 22 වෙනි දින වදා දවල් එකට මාතර කම් වේරියේදී වෙස්දේසිකර විකුණුවට යෙදෙනවා දැන.

දකුණු දිසාවේ මාතර පලාතේ වැලිගම්කෝරළේ පිහිටා තිබෙන බිම්කැබලි 51ක්.  
සිතියම 5,832.

නො.	ඉඩමේ නම.	ගම.	අන්දම.	මහස. අ. රා. ප.
S 534	වැකඩදෙනියේගොඩකැල	හීලිවුව	වි වැපිරීමට සුදුසුවූ	0 1 25
T 534	දරුපතාගොඩ	එම	හේන	3 1 6
14289	දෙලවුල්ලේහේන	එම	පැහිරි	1 3 38
14290	එම තැන්න	එම	හේන	1 2 7
		සිතියම 5,839.		
14328	පංචලහේනදෙනිය	නිම්මාව	දෙනිය (වි වැපිරීමට සුදුසුවූ)	0 0 38
11329	බැද්දේදෙනිය	එම	එම	1 0 0
		සිතියම 5,713.		
13815	බරවඩුකුස්සේදෙනිය	පෝරම්කනග	කුඹුර	2 2 33
		සිතියම 5,608.		
13367	විද්දකැටියපහලදෙනිය	දියලපේ	දෙනිය	0 2 10
13368	ලිනිගලගාමාදෙනිය	එම	එම	0 0 23
13369	මීගහදෙනියේඅත්මග	එම	කොස්ගස් දැනි හේන	0 3 18
13370	එම	එම	එම	0 0 11
13371	මලපලාමිගහදෙනිය	එම	වි වැපිරීමට සුදුසුවූ	3 0 14
13372	රිලාගහදෙනිය	එම	හේන	0 1 18
13373	ගතරහලුල්ලේහේනදෙනිය	එම	එම	0 1 21
		සිතියම 5,834.		
13314	කොරදැලවුල්ලේඉහලදෙනිය	දියලපේ	එම	0 0 16
		සිතියම 5,828.		
14281	හෙටිගලහේනේඅත්මග	හීලිවුව	එම	0 2 34
14282	එම	එම	එම	0 1 35
		සිතියම 5,681.		
13698	ඉහලහේනේඉහලදෙනිය	පෝරම්කනග	වි වැපිරීමට සුදුසුවූ දෙනිය	0 2 0
13699	පුත්ච්ඡාපලහේනේදෙනිය	එම	එම	0 1 15
13700	වලරම්දෙනිය	එම	කුඹුර	0 0 20
		සිතියම 5,699.		
13748	කහගලාහේනදෙනිය	ගල්ලල	එම	0 0 6
		සිතියම 5,698.		
13745	කැටුණොලම්කන්ද	ගල්ලල	බිඹට	0 0 20
13746	එම	එම	එම	0 3 38
13747	එම	එම	කුඹුර	0 0 12
		සිතියම 5,645.		
13477	පිල්ලගාමාදෙනිය	පෝරම්කනග	දෙනිය	0 1 8
		සිතියම 5,424.		
12350	සීන්දෙනියේ අත්මග නොහොත් ඉදිකවුදෙනියේ හේන	හේනේගම	හේන	1 0 17
12351	එම	එම	එම	0 0 10
		සිතියම 5,755.		
14006	දිවලේගොඩහේන	කොරගොඩ	එම	22 1 17
14007	එම	එම	එම	0 3 1
		සිතියම 5,592.		
13333	නසිකගොඩකන්ද නොහොත් ඉදිගහදෙනියේ ගොඩ	වහලනගන්ක	බැද්ද	1 3 22
13334	ඉදිගහදෙනියේ බිඹට	එම	බිඹට	0 0 22
13335	එම	එම	එම	0 0 32
		සිතියම 5,756.		
14008	ඉත්තපානහේන	කොරගොඩ	හේන	12 0 24
14009	එම	එම	එම	0 3 33
14010	එම	එම	එම සහ හේ	0 2 36
14011	වුලන්වැල්වත්තේ හේන	පානගම	හේන	8 1 22
14012	පොකුනවුල්ලහේන	එම	එම	14 1 10
14013	වුත්තෙවුහේන	එම	පැහිරි	0 1 0
14014	එම	එම	එම	0 0 26
H 533	ඉත්තපානවත්තහේන	කොරගොඩ	හේන	11 2 28
I 533	එම	එම	එම	0 1 0
J 533	කඳදෙනිය	එම	වි වැපිරීමට සුදුසුවූ	0 3 34
K 533	එම	එම	එම	0 0 7
		සිතියම 5,737.		
13949	අරම්බේ කුඹුරේහේන	කොරගොඩ	හේන	4 0 0
13950	එම	එම	එම	0 0 28



කො.	ඉඩමේ නම.	ගම.	අක්ෂර.	මිනස. අ. රු. ප.
4622	මිලිලසේසේනේකුච්චිය	සිනියම 608.		
4627	මිරිස්වෙලේසේනේවත්තේ	ගලල්ල	පුළුබැඳි	0 2 17
4628	අද්දරලියද්ද	එම	කුඹුර	0 1 13
4631	මිරිස්වෙලේසේනේවත්ත	එම	වත්ත	0 3 26
	පිබුල්ලාගහකොරවුමේ උඩු මුල්ල	එම	එම	1 0 0
4634	බාත්තාරසේන	එම	එම	1 0 21
C 216	කනත්තේවත්ත	එම	එම	2 0 28

කක්සේරු මිල අක්කරේව රුපියල් 10යේ සිට 100 දක්වා ඉඩමේ කැවියව.

මෙම ඉඩම් ගැන වැඩිදුර කාරණා සර්වේශ්වකරුල්ලන්තාත්සේගෙන්ද, පිනිනිමේ කොන්දේසි ගැන මාතර උපදේශනාදායකාත්සේගෙන්ද දැනගන්නට පුළුවන.

ගරුකර උතුමානත්වකත්සේනේ ආඥාව ලෙස,

ආර්. ඩබ්ලිව්. අසිවර්ස්,  
වැඩබලන මහසෙක්‍රෙතාරීස් මමිත.

## LAND SALES IN THE EASTERN PROVINCE.

No. 858, E. P.

Colonial Secretary's Office,  
Colombo, November 11, 1901.

ON Monday, December 30, 1901, and the following days, at noon, the Government Agent for the Eastern Province will put up to auction, at his office in Batticaloa, the under-mentioned portions of Crown Land, on the terms authorized by Government.

Lot.	Village.	Name of Applicant.	Description.	Extent.		Upset Price
				A.	R. P.	per Acre.
Preliminary plan 1,356.—Koralaippattu.						
						Rs. c.
3273	Miravodai	A. Ali Utumalevvai	Vannankenikkuda	0	3 4	10 0
77966	Karunkodittivu	Preliminary plan 2,755.—Akkaraippattu. I. Mukammattutampi	Encroachment	0	0 6	12 50
Preliminary plan 730.—Porativu.						
8953	Vellankiri	A. Atamvava	Fit for paddy	45	1 0	10 0
8954	Do.	do.	do.	43	3 0	10 0
Preliminary plan 2,882.—Manmunaippattu.						
87327	Tevilamunai	A. Akamatulevvai	Vimilaimaduyeli	2	0 0	12 50
87328	Do.	do.	Garden	0	2 32	12 50
87329	Do.	A. Chilaimalevvai and M. Tampik-kandu	Field	1	0 22	12 50
87330	Do.	U. Mukammataliva	do.	0	1 14	12 50
87331	Do.	Asanar	do.	3	3 27	12 50
87332	Do.	A. Chempapodi	Nelikkadduppumi	4	0 24	12 50
87333	Do.	do.	do.	0	3 18	12 50
Preliminary plan 2,885.						
87336	Tevilamunai	V. Tampimuttu	Field	16	1 19	12 50

Further information regarding these lands and conditions of sale may be obtained from the Government Agent, Eastern Province, Batticaloa.

By His Excellency's command,

R. W. LEVERS,  
Acting Colonial Secretary.

No. 858, E. P.

கொலோனியல் சர்க்கிற்றத்தார் ஆபிசில்,  
கொழும்பு, 1901 ம் வருஷ கார்த்திகைமீ 11 ன் உ.

1901 ம் ஆண்டு மார்ச்சுமாதம் 30 ன் திகதியாகிய திங்கைநாள் மதனையடுத்த நாட்களிலும் முற்பகல் கிழக்கு மாகாணத்து சுவற்றைமேந்து ஏசுநவர்கள் தனது ஆபிசில் இதனடியிற் சொல்லப்பட்டிருக்கிற முடிக்குரிய காணித்துண்டுகளை, அரசாட்சியாரால் உத்தரவுபண்ணப்பட்டிருக்கும் பொருத்தப்பிரகாரம் ஏலத்திற் கூறி விற்பார்.

காணித்துண்டுகள், கிழக்கு மாகாணத்து மட்டக்களப்பு, டிஸ்திரிக்டிலிருந்து வருவன.

இல.	குறிச்சி.	கேள்விக்காரனின் பெயர்.	விபரம்.	விசாலம்.		தரிப்பு விலை	
				ஏ. மா. ப.	சூ. ச.	ஏக்க ரொன்	றுக்கு.
படம் 1,356. கோறளைப்பற்று.							
3273	முனுவோடை	அ. அலிஉதாமாலெவ்வை	வன்னாக்கேனிக்குடா	0	3	4	10 0
படம் 2,755. அக்கறைப்பற்று.							
77968	கருங்கொட்டித்தீவு	இ. முகம்மதுத்தம்பி	கூட்டிப்பிடித்தபூமி	0	0	6	12 50
படம் 730. போரதிவுப்பற்று.							
8953	வெல்லங்கிரி	அ. ஆதம்வரவா	வேளாண்மைச்செய்கைக்கேற்ற பூமி	45	1	0	10 0
8954	ஹே	ஹே	ஹே	43	3	0	10 0
படம் 2,882. மண்முனைப்பற்று.							
87327	தெவிலாமுனை	அ. அகமதுலெவ்வை	விமிலைமடுவெளி	2	0	0	12 50
87328	ஹே	ஹே	தோட்டம்	0	2	32	12 50
87329	ஹே	அ. சிலேமாலெவ்வையும்					
		மு. தம்பிக்கண்டும	வயல	1	0	22	12 50
87330	ஹே	உ. முகமதலிவா	வயல	0	1	14	12 50
87331	ஹே	அசனூர்	வயல	3	3	27	12 50
87332	ஹே	அ. செம்பாப்போடி	நெல்லிக்காட்டுப்பூமி	4	0	24	12 50
47333	ஹே	ஹே	ஹே	0	3	18	12 50
படம் 2,885.							
87336	தெவிலாமுனை	வை. தம்பிமுத்து	வயல	16	1	19	12 50

இக்காணிகளைப்பற்றிய மேலதனமான விளம்பரங்களையும் விற்பனவின் கொந்திசுகளைப்பற்றியும் மட்டக்களப்பு அரசாட்சி ஏசுநவத்துரையவர்களிடம் வினாவி அறிந்துகொள்ளலாம்.

மகோத்தமரவர்களினது கட்டளையின்படி,

ஆர். டபிள்யூ. ஐவர்ஸ்,  
இராசாங்க லிகிதரினது வேலைபார்ப்பவர்.

## LAND SALES IN THE NORTH-CENTRAL PROVINCE.

No. 1,094, N.C. P.

Colonial Secretary's Office,  
Colombo, November 8, 1901.

ON Monday, December 23, 1901, at 12 o'clock noon, the Government Agent for the North-Central Province will put up to auction for sale or settlement, at his office in Anuradhapura, the under-mentioned portions of Crown Land, on the terms authorized by Government.

Twenty-three allotments of land situated in the Hurulupalata division of the Anuradhapura District of the North-Central Province.

Lot.	Village.	Name of Applicant.	Description.	Extent.		Upset Price per Acre.
				A.	R. P.	
Preliminary plan 2,039.—Ulagalla korale.						
6045	Uttimaduwa	P. G. Kapurala and others	High jungle fit for paddy	6	2	10
6046	Do.	—	Paddy field (encroachment by K. Kapurala)	0	0	4
6047	Do.	N. M. Bandirala and another	High jungle fit for paddy	2	3	20
Preliminary plan 2,044.—Ulagalla korale.						
6058	Kattamurichchana	Kowurala, ex-Arachchi, and others	Scrub and jungle fit for paddy	4	3	12
6059	Do.	Kowurala, ex-Arachchi, and ten others	do.	14	3	32
Preliminary plan 2,084.—Ulagalla korale.						
6203	Kudawewa	K. Appurala and others of Uttimaduwa	Jungle fit for paddy	6	1	6

Lot.	Village.	Name of Applicant.	Description.	Extent. A. R. P.	Upset Price per Acre. Rs.
6214	Dematagama	Preliminary plan 2,089.—Ulagalla korale. Kapuralage Sappaniya and others	Low jungle fit for paddy	4 0 34	10
6216	Do.	—	Paddy field (encroachment by owner of T. P. 152,573)	0 1 37	10
6217	Do.	—	Paddy field (encroachment by K. Sappaniya and others)	0 0 10	10
6218	Do.	—	do.	0 0 6	10
6219	Do.	—	Paddy field (encroachment by Puncha Vidane and others)	0 2 3	10
6018	Palugollegama	Preliminary plan 2,036.—Uddiyankulama korale. Kowurala Mohottala and others	Forest fit for garden	1 1 34	10
6202	Tulukkaragama	Preliminary plan 2,083.—Uddiyankulama korale. Ana Musa of Kiribbewa	Jungle fit for paddy	6 1 32	10
6244	Kumbukwewa	Preliminary plan 2,095.—Uddiyankulama korale. Wela Vel-vidane and others of Mailagaswewa	Jungle fit for paddy	8 2 2	10
6065	Migahapattiya	Preliminary plan 2,046.—Matumbuwa korale. Mudalihami Lekama and others	Chena and jungle fit for paddy	16 3 0	10
6220	Petiyannekada	Preliminary plan 2,090.—Kalpe korale. Lekamage Wannakurala	Jungle fit for paddy	3 0 11	10
6222	Do.	—	do.	1 3 29	10
6224	Do.	W. Kadirate and another	do.	2 2 14	10
6226	Do.	—	Scrub jungle and open land fit for paddy	3 1 30	10
6228	Do.	Naidorala Vel-vidane and two others	Scrub jungle fit for paddy	1 3 33	10
6229	Do.	Lekamage Wannihami	do.	4 1 23	10
6232	Do.	Undiyaralage Ukkurala and others	do.	4 2 8	10
6233	Do.	Wannihamige Appurala and others	Jungle fit for paddy	7 2 36	10

Claimants to any of these lands must attend the sale and prove their title, if any.  
Further information respecting these lands may be obtained from the Surveyor-General, and respecting the conditions of sale from the Government Agent of the North-Central Province.

By His Excellency's command,  
W. T. TAYLOR,  
Acting Colonial Secretary.

No, 1,094, N.C. P.

වම් 1901 ක්වු නොවැම්බර් මස 8 වෙනි දින කොළඹ මහසෙනෙවිවරයාගේ නියෝගයක් මත

ආණ්ඩුවේ ආණ්ඩුවේ ජනපතිවරයාගේ විසින් මෙහි පහත සඳහන්වන ආණ්ඩුව සන්තක ඉඩම් ආණ්ඩුවේ නියෝගවලට ප්‍රකාරයට වම් 1901 ක්වු දෙසැම්බර් මස 23 වෙනි දිනට සඳහා දවල් 12ව අනුරාධ පුරේ කම්මරියේදී වෙන්දේසිකර විකුණනු ලබන හෝ මෙරුන්කරගත්තට ගෙදෙනවා ඇත.

23ක්. ආණ්ඩුවේ අනුරාධපුර පලාතේ කුරුමපලාත කිසක කොට්ඨාසයේ පිහිටා තිබෙන බිම්කැබෙලි

සිතියම 2,039. උලගල්ලකෝරලේ. අයිතිකම කිසන්තා.—ආණ්ඩුව.

නො.	මම.	ඉල්ලුම්කාරයා.	අන්දම.	මහස. අ. රු. ප.	අක්කර ගහ මි. රු.
6045	උච්චමඩුව	පී. ජී. කපුරුල සහ තවත් අය	විෂව සුදුසු ලොකු කැලේ	6 2 10	11
6046	එම	—	කේ. කපුරුල විසින් මැදි කරගත තිබෙන කුඹුරු	0 0 4	10
6047	එම	ඇන්. ඇම්. බන්ධුරු සහ තවත් කෙනෙක්	විෂව සුදුසු ලොකු කැලේ	2 3 20	10
6058	කවුටුම්බිවෙහ	සිතියම 2,044. කමරුලභිවු ආරච්චි සහ තවත් අය	විෂව සුදුසු කපුපහ සහ කැලේ	4 3 12	10
6059	එම	එම සහ තවත් දහදෙනෙක්	එම	14 3 32	10
6203	කුඩාවැව	සිතියම 2,084. උච්චමඩුවේ කේ. අප්පුරුල සහ තවත් අය	විෂව සුදුසු කැලේ	6 1 6	10
6214	දෙමවගම	සිතියම 2,089. කපුරුලගේ සප්පානියා සහ තවත්	විෂව සුදුසු ලදු කැලේ	4 0 34	10
6216	එම	—	වි. පී. 152,573 අයිතිකාරයා විසින් මැදිකර ගත තිබෙන කුඹුරු	0 1 37	10

නො.	ගම.	ඉල්ලීමකාරයා.	අන්දම.	අක්කර යක මිල මහන. ගහන.			
				අ. රු.	ප.	රු.	රු.
6217	දෙවෙනම	—	කේ. සප්පානියා සහ තවත් අය විසින් මැදි කරගත් තිබෙන කුඹුර	0	0	10	10
6218	එම	—	එම	0	0	6	10
6219	එම	—	පුත්තා, විදුනේ සහ තවත් අය විසින් මැදිකරගත් තිබෙන කුඹුර	0	2	3	10
6018	පළමුවැන්න	සිතියම 2,036. උඩ්ඩියන්කුලමකෝරලේ. කවුරු මොහොට්ටාල සහ තවත් අය	වත්තකට සුදුසු මූලාශ්‍ර	1	1	34	10
6202	තුළුකුරුගම	සිතියම 2,083. කිරිඳිවැවේ ආනාමුසා	විසට සුදුසු කැලේ	6	1	32	10
6244	කුඹුක්වැව	සිතියම 2,095. මයිලගස්වැවේ වේලා වෙල් විදුනේ සහ තවත් අය	විසට සුදුසු කැලේ	8	2	2	10
6065	මහනට්ටිය	සිතියම 2,046. මාවලුවාකෝරලේ. මුදලිසාම් ලේකම් සහ තවත් අය	විසට සුදුසු කැලේ සහ හේන	16	3	0	10
6220	පෙතිගස්වෙකඩ	සිතියම 2,090. කල්පේකෝරලේ. ලේකමගේ වත්තකුරු	විසට සුදුසු කැලේ	3	0	11	10
6222	එම	—	එම	1	3	29	10
6224	එම	බබ්ලිඳි. කදිරුගේ සහ තවත් කෙනෙක්	එම	2	2	14	10
6226	එම	—	විසට සුදුසු පිරිවෙනි ඉඩම සහ කටුපත්කැලේ	3	1	30	10
6228	එම	නයිදුරුල වෙල්විදුනේ සහ තවත් දෙන්නෙක්	විසට සුදුසු කටුපත් කැලේ	1	3	33	10
6229	එම	ලේකමගේ වත්තියාමි	එම	4	1	23	10
6232	එම	උත්තියරුලගේ උත්තියරු සහ තවත් කෙනෙක්	විසට සුදුසු කටුපත් කැලේ	4	2	8	10
6233	එම	වත්තියාමිගේ අප්පුරු සහ තවත් අය	විසට සුදුසු කැලේ	7	2	36	10

මෙම ඉඩම් කැබලි ගැණ අයිතිවාසිකම් කියා සිටින යම් අය ඇත්නම් ඔවුන් විසින් විකිණීමේ දිනට පැමිණ ඔවුන්ගේ අයිතිවාසිකම් ඔප්පුකරනට බිහැර.

මෙම ඉඩම් ගැණ වැඩිදුර කාරණා සර්වේඤ්චන්ද්‍රත්නාත්තේගේද, විකිණීමේ කොන්දේසි ගැණ කාරණා උතුරුමැද දිසාවේ ආණ්ඩුවේ ඒජන්ත උත්තියරුගේද දැනගන්නට පුළුවන.

ගරුකර උතුමානවතක්සේගේ ආඥාවලෙස,  
 ඩබ්ල්. පී. වෙලර්,  
 වැඩබලන මහසෙකුකාරිස් මමස.

No. 1,095, N.C. P Colonial Secretary's Office, Colombo, November 8, 1901.

ON Monday, January 6, 1902, at 12 o'clock noon, the Government Agent for the North-Central Province will put up to auction for sale or settlement, at his office in Anuradhapura, the under-mentioned portions of Crown Land, on the terms authorized by Government.

Twenty-four allotments of land situated in the Nuwaragampalata division of the Anuradhapura District of the North-Central Province.

Lot.	Village.	Name of Applicant.	Description.	Extent.		Upset Price per Acre.	
				A.	R. P.	Rs.	c.
Preliminary plan 2,050.—Kende korale. Claimant—Crown.							
6073	Miwamalewa	W. Punchirala	Chena fit for paddy	3	0	16	10 0
6074	Do.	—	Scrub jungle (part fit for paddy and part for garden)	0	3	20	10 0
Preliminary plan 2,051.—Kende korale. Claimant—Crown.							
6076	Kallanchiya	K. Udayare	Low forest fit for garden	1	0	0	10 0

Lot.	Village.	Name of Applicant.	Description.	Extent. A. R. P.	Upset Price per Acre. Rs. c.
Preliminary plan 2,064.—Kende korale.					
Claimant—Crown.					
6128	Gonewa	J. W. D. Banda	Low forest fit for paddy	3 0 8	10 0
6130	Dunnabindewewa	do.	do.	8 3 34	10 0
6133	Kabaragoyawewa	do.	do.	11 2 6	10 0
Preliminary plan 2,100.—Kende korale.					
Claimant—Crown.					
6259	Pahalagama	—	Low forest fit for paddy	3 3 17	11 0
6260	Do.	Rangasami Ranga, Vidane of Ikirigollewa	do.	4 0 14	11 0
Preliminary plan 2,041.—Kanadara korale.					
Claimant—Crown.					
6052	Kahapattalagama	Udayarage Malhami	Chena fit for paddy	3 3 35	10 0
6053	Do.	K. Kadirate and Bandirala Vel-vidane	do.	2 2 12	10 0
Preliminary plan 2,043.—Kanadara korale.					
Claimant—Crown.					
6057	Wellamorane	Siral, Vel-vidane of Karadik-kulama, and another	High forest fit for paddy	4 2 15	12 50
Preliminary plan 2,048.—Kanadara korale.					
Claimant—Crown.					
6071	Weruppankulama	N. Kapurala	Chena fit for paddy	4 1 32	10 0
Preliminary plan 2,038.—Kadawat korale.					
Claimant—Crown.					
6036	Kongollewa	A. Mudalihami and others of Ralapanawa	Low forest and jungle fit for paddy	6 3 3	10 50
6039	Relapanawa	Ranhami Vel-vidane	Low forest and scrub fit for paddy	2 2 34	10 50
6041	Do.	K. Kapurala and Kandate	Low jungle and scrub fit for paddy	1 1 16	10 50
6042	Do.	S. Kandate	Forest and scrub fit for paddy	1 3 16	10 50
Preliminary plan 2,042.—Kadawat korale.					
Claimant—Crown.					
6055	Muwaetagama	Udayare Korala of Wadiwewa	Low forest fit for paddy	1 1 23	20 0
Preliminary plan 2,049.—Willachchiya korale.					
Claimant—Crown and Wannihami Korala and others.					
L 133	Hammilleku'lama	—	Paddy field (encroachment)	0 0 10	10 0
Claimant—Crown.					
6072	Hammillekulama	Wannihami Korala and others	Low jungle fit for paddy	5 0 34	10 0
Claimant—Crown and Wannihami Korala and others.					
M 133	Do.	—	Paddy field (encroachment)	0 0 6	10 0
Preliminary plan 2,065.—Willachchiya korale.					
Claimant—Crown.					
6135	Lindawewa	H. Hendrick Perera	Open land fit for garden	0 3 23	12 0
6137	Do.	—	Land cultivated by Mudiya Vidane	0 0 6	12 0
6138	Do.	—	Paddy field cultivated by Mudalihami	0 3 8	12 0
6139	Do.	K. M. Mohammado Mira Lebbe	Low jungle fit for cocconut	0 3 37	12 0

Claimants to any of these lands must attend the sale and prove their title, if any.

Further information respecting these lands may be obtained from the Surveyor-General, and respecting the conditions of sale from the Government Agent of the North-Central Province.

By His Excellency's command,

W. T. TAYLOR,  
Acting Colonial Secretary.

No. 1,095, N.C. P.

වර්ෂ 1901 ක්වු නොවැම්බු මස 8 වෙනි දින කොළඹ මහසෙනෙවිතුමාගේ ආණ්ඩු විසින්

දුරුමැදදිසාවේ ආණ්ඩුවේ ඒජන්තාධිපතිවරයාගේ විසින් මෙහි පහත සඳහන් වෙන ආණ්ඩුව සන්තක ඉඩම් ආණ්ඩුවේ නියෝගවල ප්‍රකාරයට වර්ෂ 1902 ක්වු ජනවාරි මස 6 වෙනි දිනට සදුදු දවල් දෙදලයේ කතිසමේ වේලාවට අනුරාධපුර කවිවේරියේදී වෙන්දේසිකර විකුණනට හෝ බේරුදෙනට යෙදෙනවා ඇත.

දුරුමැදදිසාවේ අනුරාධපුර දිස්ත්‍රික්කේ නුවරගම පලාතේ පිහිටා තිබෙන බිම්කැබලි 24ක්.

නො.	ගම.	ඉල්ලීමකාරයා.	අන්දම.	අ. රු. ප.	අක්කර යක 100.
සිතියම 2,050. කැඳැකෝරලේ. අසිතිකම කියන්නා—ආණ්ඩුව.					
6073	මිවාමලාව	බබ්ලිවි. ප්‍රාචීරල	වියට හොඳ හේන්බිම 3	0 16	10 0
6074	එම	—	කටුපත් කැලේ, කොටසක් වියට හොඳසි කොටසක් වත්තට හොඳසි	0 3 20	10 0
සිතියම 2,051.					
6076	කල්ලන්විස	කේ. උඩයාගේ	වත්තට හොඳ පොඬි මුකලාන	1 0 0	10 0
සිතියම 2,064.					
6128	ගෝනාව	ජේ. බබ්ලිසු. ඩී. බංඞා	වියට හොඳ පොඬි මුකලාන	3 0 8	10 0
6130	දුන්නඹින්නදවුව	එම	එම	8 3 34	10 0
6133	කබරගොයාවුව	එම	එම	11 2 6	10 0
සිතියම 2,100.					
6259	පහලගම	—	වියට හොඳ පොඬි මුකලාන	3 3 17	11 0
6260	එම	රෙන්නසාමගෙ රෙන්න විදුනේ, ඉකිරිගොල්ලුවේ පදිත්ති	එම	4 0 14	11 0
සිතියම 2,041. කනදරකෝරලේ.					
6052	කහපත්තලගම	උඩයාගේ මල්හාමි	වියට හොඳ හේන්බිම 3	3 35	10 0
6053	එම	කේ. කදිරනේ සහ බංඞිරල වෙල්විදුනේ	එම	2 2 12	10 0
සිතියම 2,043.					
6057	වැල්ලමොරන	කරඬික්කුලමේ සිරල වෙල්විදුනේ සහ තවත් කෙනෙක්	වියට හොඳ මුකලාන බිම	4 2 15	12 50
සිතියම 2,048.					
6071	වේරුප්පන්කුලම	ඇන්. කපුරල	වියට හොඳ හේන්බිම 4	1 32	10 0
සිතියම 2,038. කඩවත්තෝරලේ.					
6036	කෝන්ගොල්ලුව	රූපනාවේ ඒ. මුදලිහාමි සහ තවත් අය	වියට හොඳ පොඬි මුකලාන බිම සහ ලදකැලේ	6 3 3	10 50
6039	රූපනාව	රත්හාමි වෙල්විදුනේ	වියට හොඳ පොඬි මුකලාන බිම සහ කටුපත්බිම	2 2 34	10 50
6041	එම	කේ. කපුරල සහ කන්දනේ	එම	1 1 16	10 50
6042	එම	ඇස්. කන්දනේ	වියට හොඳ මුකලාන සහ කටුපත් බිම	1 3 16	10 50
සිතියම 2,042.					
6055	මුවඇටගම	වාඬිවැවේ උඩයාගේ කෝරල	වියට හොඳ පොඬි මුකලාන	1 1 23	20 0
සිතියම 2,049. විලවිසකෝරලේ.					
L 133	හම්මිල්ලොකුලම	—	අසිතිකම කියන්නා—ආණ්ඩුව සහ වත්තිහාමි කෝරල සහ තවත් අය. කුඹුර, බලහත්කාර යෙන් අල්ලාගෙන තිබේ	0 0 10	10 0
අසිතිකම කියන්නා—ආණ්ඩුව.					
6072	එම	වත්තිහාමි කෝරල සහ තවත් අය	වියට හොඳ ලදකැලේ 5	0 34	10 0
M 133	එම	—	අසිතිකම කියන්නා—ආණ්ඩුව සහ වත්තිහාමි කෝරල සහ තවත් අය. කුඹුර, බලහත්කාර යෙන් අල්ලාගෙන තිබේ	0 0 6	10 0

නො.	ගම.	ඉල්ලීමකාරයා.	අන්දම.	මහත. අ. රු. ප.	අක්කර යක මිල. රු. ශ.
6135	ලීදවැල	සිතියම 2,065. අසිතිකම කියන්නා—ආණ්ඩුව. එම්. හෙන්ඩ්ස්ට්‍රේන්	වත්තට හොඳ එළි ගත බිම	0 3 23	12 0
6137	එම	—	මුදියා විදුනේ වවානි බෙන ඉඩම	0 0 6	12 0
6138	එම	—	මුදලිහාම් වැඩකරන කුඹුර	0 3 8	12 0
6139	එම	කේ. ඇම්. මොහමමදු මීර් ලෙබ්බේ	පොලට හොඳ ලද කැලෑ බිම	0 3 37	12 0

මෙහි ඉඩම්වලට යම් අසිතිවාසිකමක් කියන අය ඇද්ද ඔවුන්ගේ අසිතිවාසිකම් විකිනෙන දිනට පැමිණ ඔප්පුකරන්නට ඕනෑය.

මේ ඉඩම් ගැණ වැඩිදුර කාරණා සර්වේශර්ජනරාජ්‍යාන්තර්ගතයන්ද, විකිනීමේ කොන්දේසි ගැණ උතුරුමැදදිසාවේ ආණ්ඩුවේ ඒජන්තලාන්තර්ගතයන්ද දැනගන්නට පුළුවන.

ගරුහර උතුමානන්වකන්සේගේ ආඥාවලෙස,  
ඩබ්ල්. ටී. ටේලර්,  
වැඩබලන මහසෙනෙකාරීජ වමක.

No. 1,096, N.C. P. Colonial Secretary's Office, Colombo, November 8, 1901.

ON Monday, December 23, 1901, at 2.40 o'clock P.M., the Government Agent for the North-Central Province will put up to auction for sale or settlement, at his office in Anuradhapura, the under-mentioned portions of Crown Land, on the terms authorized by Government.

Three allotments of land situated in the Hurulupalata division of the Anuradhapura District of the North-Central Province.

Preliminary plan 630.—Matumbuwa korale.

Lot.	Village.	Name of Applicant.	Description.	Extent. A. R. P.	Upset Price per Acre. Rs.
2159	Horiwila	Kawurula Kapurula and others	Low jungle fit for paddy	5 0 19	10
2160	Do.	Pedrick Perera	do.	25 0 11	10

Preliminary plan 617.—Matumbuwa korale.

2141	Habarane	P. Perera	Forest fit for garden and field	25 2 28	15
------	----------	-----------	---------------------------------	---------	----

Claimants to any of these lands must attend the sale and prove their title, if any. Further information respecting these lands may be obtained from the Surveyor-General, and respecting the conditions of sale from the Government Agent of the North-Central Province.

By His Excellency's command,  
W. T. TAYLOR,  
Acting Colonial Secretary.

No. 1,096, N.C. P. වම් 1901 ක්වු නොවැම්බු මස 8 වෙනි දින කොළඹ මහසෙනෙකාරීජලාන්තර්ගතයන්සේගේ කන්සෝරුවේදීය.

උතුරුමැද දිසාවේ ආණ්ඩුවේ ඒජන්තලාන්තර්ගතයන් විසින් මෙහි පහත සඳහන්වෙන ආණ්ඩුව සන්ධාන ඉඩම් ආණ්ඩුවේ නියෝගවල ප්‍රකාරයට වම් 1901 ක්වු දෙසැම්බු මස 23 වෙනි දිනවු සඳුද සවස දෙකකුත් මිනි වටු 40ව අනුරාධපුර කම්බේරියේදී වෙන්දේසිකර විකුණන්නට හෝ බේරුන්කරගන්නට ගෙදෙනවා ඇත.

උතුරුමැද දිසාවේ අනුරාධපුර පලාතේ හුරුඵපලාත කියන කොට්ඨාසයේ පිහිටාතිබෙන බිම්කැබෙලි සිතියම 630. මාවබුවානෝරලේ. අක්කර යක මිල.

නො.	ගම.	ඉල්ලීමකාරයා.	අන්දම.	මහත. අ. රු. ප.	අක්කර යක මිල. රු. ශ.
2159	හෝරිවිල	කවුරුලගේ කපුරුල සහ තවත් අය	විශව සුදුසු ලදකැලේ	5 0 19	10
2160	එම	පේද්රික් පෙරේරා	එම	25 0 11	10

සිතියම 617.

2141	හබරනේ	පී. පෙරේරා	කුඹුරට නොහොත් වත්ත කට සුදුසු බුකලාන	25 2 28	15
------	-------	------------	-------------------------------------	---------	----

මෙම ඉඩම් කැබෙලි ගැණ අසිතිවාසිකම් කියා සිටින යම් අය ඇත්නම් ඔවුන් විසින් විකිනීමේ දිනට පැමිණ ඔවුන්ගේ අසිතිවාසිකම් ඔප්පුකරන්නට ඕනෑය.

මෙම ඉඩම් ගැණ වැඩිදුර කාරණා සර්වේශර්ජනරාජ්‍යාන්තර්ගතයන්ද, විකිනීමේ කොන්දේසි ගැණ කාරණා උතුරුමැද දිසාවේ ආණ්ඩුවේ ඒජන්තලාන්තර්ගතයන්ද දැනගන්නට පුළුවන.

ගරුහර උතුමානන්වකන්සේගේ ආඥාවලෙස,  
ඩබ්ල්. ටී. ටේලර්,  
වැඩබලන මහසෙනෙකාරීජ වමක.

No. 1,097, N.C. P.

Colonial Secretary's Office,  
Colombo, November 8, 1901.

ON Saturday, December 21, 1901, at 12.15 o'clock P.M., the Government Agent for the North-Central Province will put up to auction for sale or settlement, at his office in Anuradhapura, the under-mentioned portions of Crown Land, on the terms authorized by Government.

Twenty-four allotments of land situated in the Tamankaduwa district of the North-Central Province.

Lot.	Village.	Name of Applicant.	Description.	Extent.		Upset Price per Acre.	
				A.	R. P.	Rs.	c.
Preliminary plan 2,037.—Meda pattu.							
6020	Topawewa	Kandapper Vairamuttu	Garden	0	1 24	10	0
6021	Do.	S. Dineshami	do.	0	1 36	10	0
6022	Do.	Velatege Sinnapulle	do.	1	0 0	10	0
6023	Do.	Ukku Bandage Ranmenika	do.	0	1 35	10	0
6024	Do.	Rapiel Appuge Sinnappu	do.	0	3 4	10	0
6026	Do.	Kalikutti Sinnatambi Vatte Vidane	do.	1	1 9	10	0
6027	Do.	Sellappuge Nilamma	Chena	0	3 12	10	0
6028	Do.	Kandahenayage Tikka	do.	1	1 20	10	0
6029	Do.	Mohottalage Sellappu	do.	1	1 5	10	0
6030	Do.	K. M. Kiri Banda	Garden	0	3 1	10	0
6031	Do.	E. M. Dingiri Banda	do.	1	1 24	10	0
6032	Do.	Bandiralage Ukku Menika	do.	0	1 38	10	0
6033	Do.	K. M. Dingiri Banda	do.	0	1 36	10	0
6034	Do.	K. Appuhami	do.	0	1 36	10	0
6035	Do.	Herat Mudiyanseleage Appu	do.	0	3 34	10	0
Preliminary plan 2,071.—Meda pattu.							
6158	Topawewa	Slema Adam Bawa	Paddy field	8	0 22	10	0
Preliminary plan 2,063.—Meda pattu.							
6125	Diwulana	Slema Lebbe Unus Lebbe and P. K. M. Abdul Cader	Paddy field	10	2 10	10	0
6127	Do.	do.	Jungle fit for paddy	2	3 22	10	0
Preliminary plan 298.—Meda pattu.							
1128	Kumadi	—	Open land fit for paddy	3	1 9	10	0
Preliminary plan 1,038.—Meda pattu.							
2937	Puduur	Kandu Mira Sekku Midin	Scrub fit for paddy	6	2 39	10	0
Preliminary plan 1,042.—Meda pattu.							
2944	Puduur	Assanpulle Marikan and two others	Scrub fit for garden	11	3 16	10	0
2945	Do.	Mira Lebbe Marikan	Scrub fit for paddy	4	3 6	10	0
Preliminary plan 622.—Egoda pattu.							
2149	Mannampitiya	Kana Wana Sinitambi Udaiyar	Open land fit for paddy	5	1 12	10	0
Preliminary plan 307.—Egoda pattu.							
1154	Karapolai	Pattaniyar Vatte Vidane	Open land fit for paddy	4	2 31	10	0

Claimants to any of these lands must attend the sale and prove their title, if any.

Further information respecting these lands may be obtained from the Surveyor-General, and respecting the conditions of sale from the Government Agent of the North-Central Province.

By His Excellency's command,  
W. T. TAYLOR,  
Acting Colonial Secretary.

No. 1,097, N.C. P.

විෂි 1901 ක්වු නොවැම්බු මස 8 වෙනි දින කොළඹ මහසෙකුතුාරිස්උන්තාන්සේගේ කන්තෝරුවේදීය.

උතුරුමැද දිසාවේ ආණ්ඩුවේ ඒජන්ත උන්තාන්සේ විසින් මෙහි පහත සඳහන්වෙන ආණ්ඩුව සන්තක ඉඩම් ආණ්ඩුවේ නියෝගවල ප්‍රකාරයට විෂි 1901 ක්වු දෙසැම්බ්‍ර මස 21 වෙනි දිනවූ සෙනසුරුදු දවල් දෙලහකුත් කාලට අනුරාධපුර කවිචේරිසේදී වෙන්දේසිකර විකුණනට හෝ බේරුන්කර ගන්නට යෙදෙනවා ඇත.

උතුරුමැද දිසාවේ තමන්කවුට කොචාසසේ පිහිටාතිබෙන බිම්කැබලි 24. සිතියම 2,037. මැදපන්තුව.

කො.	ගම.	ඉල්ලීමකාරයා.	අන්දම.	අක්කරයක මිල ගනන.		
				අ. රු. ප.	රු.	
6020	තෝපාවැව	කන්දප්පර් වසිරමුත්තු	වත්ත	0	1 24	10
6021	එම	ඇස්. දිනෙස්සාමි	එම	0	1 36	10
6022	එම	වේලාගේගේ සිත්තපුල්ලේ	එම	1	0 0	10
6023	එම	උක්කුබොංගාගේ ර.මැනිකා	එම	0	1 35	10
6024	එම	රපියෙල්අප්පුගේ සිත්තප්පු	එම	0	3 4	10
6026	එම	කාලිකුට්ටි සිත්තනඹි වත්තේ විදුගේ	එම	1	1 9	10
6027	එම	සෙල්ලප්පුගේ නිලමිමා	සේන	0	3 12	10
6028	එම	කන්දුසේනසාගේ වික්කා	එම	1	1 20	10







No. 1,099, N.C. P.

Colonial Secretary's Office,  
Colombo, November 8, 1901.

ON Saturday, December 21, 1901, at 12 o'clock noon, the Government Agent for the North-Central Province will put up to auction for sale or settlement, at his office in Anuradhapura, the under-mentioned portions of Crown Land, on the terms authorized by Government.

Six allotments of land situated in the Nuwaragampalata division of the Anuradhapura District of the North-Central Province.

Lot.	Village.	Name of Applicant.	Description.	Extent.		Upset Price
				A.	R. P.	per Acre.
6097	Alutwewa	Kapuwa Vel-panikkiya	Paddy field	1	1 23	10
6099	Do.	Kapuwa Panikkiya and 19 others	do.	10	3 0	10
6100	Do.	do.	Chena clearing fit for paddy	5	1 15	10
6101	Do.	do.	Chena fit for paddy	0	3 0	10
6102	Do.	do.	Scrub and jungle fit for paddy	5	0 0	10
6104	Do.	Kapuwa Weda-panikkiyage Kadira	Scrub jungle fit for paddy	1	2 25	10

Claimants to any of these lands must attend the sale and prove their title, if any.

Further information respecting these lands may be obtained from the Surveyor-General, and respecting the conditions of sale from the Government Agent of the North-Central Province.

By His Excellency's command,  
W. T. TAYLOR,  
Acting Colonial Secretary.

No. 1,099, N.C. P.

වණි 1901 නවු දෙසැම්බර් මස 8 වෙනි දින කොළඹ මහසෙක්‍රයාරිස් උත්තරාන්තරයේ කන්දෝරුවේදී.

උතුරු මැද දිසාවේ ආණ්ඩුවේ ඒජන්ත උත්තරාන්තරයේ විසින් මෙහි පහත සඳහන් වෛතන ආණ්ඩුව සත්තන ඉඩම් ආණ්ඩුවේ සීමාසහිත ප්‍රකාරයට වණි 1901 නවු දෙසැම්බර් මස 21 වෙනි දින වූ සෙනසුරුදා දවල් දෙලඟට අනුරාධපුර කවිචේරි සේදි වෙන්දේසි කර විකුණනුට හෝ බේරුම් කරගන්නට යෙදෙන්නට ඇත.

කො.	ගම.	ඉල්ලුම්කරු.	අන්දම.	ඉහත.		රු.
				අ. රු.	ප. රු.	
6097	අඵන්වැව	කපුවා වෙල්පනිකියා	කුඹුර	1	1 23	10
6099	එම	කපුවා පනිකියා සහ 19 දෙනෙක්	එම	10	3 0	10
6100	එම	එම	විසට සුදුසු එලිකල බිම	5	1 15	10
6101	එම	එම	විසට සුදුසු ගේන	0	3 0	10
6102	එම	එම	විසට සුදුසු කටපන සහ කැලේ	5	0 0	10
6104	එම	කපුවා වෙල්පනිකියාගේ කදිර	විසට සුදුසු කවුපත් කැලේ	1	2 25	10

මෙම ඉඩම් කැබලි ගැණ අසිතිවාසිකම් කියා සිටින යම් අය ඇත්නම් ඔවුන් විසින් විකිණීමේ දිනට පැමිණ ඔවුන්ගේ අසිතිවාසිකම් ඔප්පුකරනුට ඔහුය.

මෙම ඉඩම් ගැණ වැහිදුර කාරණා සර්වේස්ට්පනරු උත්තරාන්තරයේගෙන්ද, විකිණීමේ කොන්දේසි ගැණ කාරණා උතුරු මැද දිසාවේ ආණ්ඩුවේ ඒජන්ත උත්තරාන්තරයේගෙන්ද දැනගන්නට පුළුවන.

ගරුකර උතුරු මහසෙක්‍රයාරිස් විමස,  
ඩබ්ලිව්. ටී. ටේලර්,  
වැඩබලන මහසෙක්‍රයාරිස් විමස.

No. 1,100, N.C. P.

Colonial Secretary's Office,  
Colombo, November 8, 1901.

ON Monday, December 23, 1901, at 1.15 o'clock P.M., the Government Agent for the North-Central Province will put up to auction for sale or settlement, at his office in Anuradhapura, the under-mentioned portions of Crown Land, on the terms authorized by Government.

Six allotments of land situated in the Hurulupalata division of the Anuradhapura District of the North-Central Province.

Lot.	Village.	Name of Applicant.	Description.	Extent.		Upset Price
				A.	R. P.	per Acre.
4980	Udakadawala	K. Ambarate and another	Jungle partly cleared, fit for paddy	3	1 8	10
Preliminary plan 2,045.—Ulagalla korale.						
6060	Mawatawewa	Sira Liyanna	Jungle fit for paddy	3	3 8	11
6062	Do.	—	Paddy field (encroachment by Wannihami and Sirimala Vel-vidane)	0	3 20	10
6063	Do.	—	Paddy field (encroachment by Wannihami Vel-vidane and others)	1	1 32	10
6064	Do.	—	Paddy field (encroachment by Wannihami and Kapurala)	0	2 12	10
Preliminary plan 2,047.—Ulagalla korale.						
6069	Ihalagakulama	Babunhami	Low jungle fit for boutique site and garden	1	0 0	25

Claimants to any of these lands must attend the sale and prove their title, if any.

Further information respecting these lands may be obtained from the Surveyor-General, and respecting the conditions of sale from the Government Agent of the North-Central Province.

By His Excellency's command,  
W. T. TAYLOR,  
Acting Colonial Secretary.

No. 1,100, N.G. P.

වෂ් 1901 ක්වු කොවුම්බු මස 8 වෙනි දින කොමු මහසෙක්කාරිස්ලන්තාන්සේගේ කන්කෝරුවේදීය.

උතුරුමැද දිසාවේ ආණ්ඩුවේ ඒජන්තලන්තාන්සේ විසින් මෙහි පහත සඳහන්වෙන ආණ්ඩුව සන්තක ඉඩම් ආණ්ඩුවේ නියෝගවලට වෂ් 1901 ක්වු දෙසැම්බු මස 23 වෙනි දිනවු සදුදු සවස එකකුත් මිනිත්තු පහලවට අනුරාධපුර කව්වේරිසේදි වෙනදේසිකර විකුණත්ට හෝ බේරුන්කරගන්නට යෙදෙනවා ඇත.

උතුරුමැද දිසාවේ අනුරාධපුර පලාතේ හුරුවපලාත කියන කොට්ඨාසයේ පිහිටාතිවෙන හිමිකැමෙලි 6ක්.

සිතියම 1,641. මාවුම්බාවාකෝරලේ. අයිතිකම කියන්නා—ආණ්ඩුව.

කො.	ගම.	ඉල්ලීමිකාරයා.	අන්දම.	මහත.	අක්කර
		කේ. අමරනේ සහ තවත් කෙන		අ. රු. ප.	යක මිල.
4980	උඩකඩවල	සිතියම 2,045. උලගල්ලකෝරලේ.	කොටසක් එලිකරපු කැලුව, විසට හොදසී	3 1 8	10
6060	මාවනවැව	සිර ලියන්නා	විසට සුදුසු කැලේ	3 3 8	11
6062	එම	—	සිරිමලා වෙල්විදුනේ සහ වන්නි හාමි විසින් මැදිකරගණ තිබෙන කුඹුර	0 3 20	10
6063	එම	—	වන්නිහාමි වෙල්විදුනේ සහ තවත් අය විසින් මැදිකරගන තිබෙන කුඹුර	1 1 32	10
6064	එම	—	වන්නිහා සහ කපුරල විසින් මැදි කරගණ තිබෙන කුඹුර	0 2 12	10
6069	ඉහලගල්කුලම	සිතියම 2,047. අයිතිකම කියන්නා—ආණ්ඩුව සහ බඩුන්හාමි	වන්නිකට නොහොත් කඩියක් සැදිමට සුදුසු ලද කැලේ	1 0 0	25

මෙම ඉඩම් කැමෙලි ගැණ අයිතිවාසිකම් කියා සිටින සම් අය ඇත්නම් ඉඩුන් විසින් විකිණීමේ දිනට පැමිණ ඉඩුන් ගේ අයිතිවාසිකම් ඔප්පුකරන්නට මිනුය.

මෙම ඉඩම් ගැණ වැඩිදුර කාරණා සර්වේශ්ථකරුලන්තාන්සේගෙනු, විකිණීමේ කොන්දේසි ගැණ කාරණා උතුරුමැද දිසාවේ ආණ්ඩුවේ ඒජන්තලන්තාන්සේගෙන්ද දැනගන්නට පුළුවන.

ගරුකර උතුමානත්වසන්සේගේ ආඥාවලට,  
ඩබ්ල්. ඩී. චේලර්,  
වැඩබලන මහසෙක්කාරිස් මම්හ.

LAND SALES IN THE PROVINCE OF UVA.

No. 420, P. OF U.

Colonial Secretary's Office,  
Colombo, November 8, 1901.

ON Tuesday, January 14, 1902, at 1 P.M., the Government Agent for the Province of Uva will put up to auction at his office in the Kachcheri, the under-mentioned portions of Crown Land, on the terms authorized by Government.

Sixty-two allotments of land situated in the Yatikinda division of the Badulla District of the Province of Uva,

Preliminary plan 949.—For sale or settlement.

Village—Gewvarakele in Kumbalwela korale of Yatikinda.

Lot.	Name of Land.	Name of Claimant.	Description.	Extent.	Upset Price per Acre.
				A. R. P.	Rs.
X 100	Hellakelehena	Muna Innanna Wana Vena	Chena	12 3 10	30
Y 100	Do.	Muttiyah Chetty	do.	1 2 36	30
Z 100	Gedarakumburahena	Badalkumburagedara Siripina	Old garden	3 1 4	30
A 101	Hellekumburapatanahena	Punchi Banda and Kalu Banda	do.	2 1 26	30
B 101	Do.	Mr. R. A. Hope and Punchi Banda	do.	0 3 5	30
C 101	Hellekumburahena	Paragahakumbura Punchirala	do.	1 3 22	30
D 101	Do.	Paragahakumbura Punchirala	do.		
E 101	Lianagahamullehena	and Mr R. A. Hope	do.	0 1 18	30
F 101	Ankadaulpotawatta	Korawila Heen Huda	do.	0 2 4	30
G 101	Hellekumburapatanahena	do.	do.	2 0 6	30
H 101	Uduturuhena and Lunugedara-wattahena	Mr. R. A. Hope	do.	7 2 0	30
I 101	Hellekumburahena	do.	do.	6 0 32	30
J 101	Hellekelehena	Punchirala	do.	4 1 30	30
K 101	Do.	Awdikanhami	do.	12 3 10	30
L 101	Do.	M. E. N. I. Muttiyah Chetty	do.	1 1 4	30
M 101	Do.	do.	do.	1 3 8	30
M 101	Do.	do.	do.	2 1 30	30
M 101	Do.	do.	do.	0 3 1	100

Lot.	Name of Land.	Name of Claimant.	Description.	Extent. A. R. P.	Upset Price
					per Acre. Rs.
N 101	Kiulekandurehena	Village—Nawela. Medapatanawatta Raman Kangani	Chena	6 2 34	25
O 101	Gonamadahena	Mr. R. A. Hope	do.	4 0 30	30
N 101½	Do.	Valliamma and others	do.	10 3 27	30
P 101	Do.	Mr. R. A. Hope	do.	0 1 10	30
Q 101	Maragahahena	do.	do.	2 2 12	30
R 101	Paragahahena	do.	do.	3 0 28	30
S 101	Kosgahahena	do.	do.	6 2 29	30
3271	Neligahapatana	Crown	Mukalana	12 2 0	10
3272	Lungedarawattakele	do.	do.	6 3 20	40
T 101	Dehigalatennahena	Sumana Unnanse	Chena	0 0 7	30
U 101	Tunpalahena	Medagama Helawatta Appu	do.	0 3 22	30
V 101	Do.	Pallewallawwe Appuhami	do.	0 3 12	30
W 101	Do.	Karsin Tamby	Old garden	1 0 35	30
X 101	Kumbukgasyatahena	Pallewalawwe Kalu Menika	Chena	0 3 10	30
Y 101	Patinigaspitiyahena	Punchi Banda and Appuhami	Garden	1 0 8	30
Z 101	Patinigaspitiyawatta	P. Mutumenika's husband	do.	0 3 12	30
A 102	Patinigaspitiyahena	A. A. Komolat Perera	do.	0 1 38	30
B 102	Do.	do.	do.	0 1 36	30
C 102	Millagahahena	Komolat Perera	Patana	2 1 25	30
D 102	Galagawahena	Kalumenika of Pallewalawwa	Chena	1 1 28	30
E 102	Hapugaha-arawa	do.	Field	0 3 12	40
F 102	Patinigaspitiyahena	do.	Chena and garden	2 1 35	30
G 102	Patinigaspitiyawatta	Punchi Banda and Appuhami	Garden	0 0 34	30
H 102	Dodangaswattahena	Weliarawe Menika	Field	0 0 15	30
I 102	Dodangaswatta	Dodangaswattekalu	Garden	0 2 23	30
J 102	Narangahahena	Pahalaweliarawe Hudi	do.	0 2 8	30
K 102	Hinnarangahahena	Pahalaweliarawe Garu	Chena	0 3 20	30
L 102	Galgawatta	Mr. R. A. Hope	Garden	1 1 0	30
M 102	Patanagashena	Pahalaweliarawe Punchi	Chena	4 2 8	30
N 102	Bogahahena	Weliarawe Naide	do.	2 2 26	30
O 102	Gedarawatta	do.	Garden	4 3 38	40
P 102	Gedarakumbura	do.	Field	1 3 20	40
Q 102	Gasgaha-arawehena	do.	Chena	1 1 5	30
R 102	Welliarawewatta	Weliarawe Menika	Garden	0 3 20	30
S 102	Waralhena	do.	Chena	2 1 20	25
T 102	Madawatta	Mr. R. A. Hope	Garden	1 1 18	25
U 102	Kiulekanduremadahena	do.	Chena	1 3 5	25
V 102	Kehelhena	do.	Chena and patana	7 3 33	10
W 102	Do.	Pallearawegedara Hudakat- tandiya	Patana	0 0 38	10
X 102	Landearawehena	Imbulgodagedarahuda	Chena	1 3 34	10
Y 102	Do.	do.	Patana	0 1 13	10
Z 102	Landearawekumbura	do.	Field	0 3 32	20
A 103	Millagahagawahena	Mr. R. A. Hope	Garden	5 0 6	10
B 103	Do.	Huda	Patana	0 0 3	10
C 103	Hellegedarahena	Helawela-arawe Naida	Chena	0 0 14	10

Further information regarding these lands may be obtained from the Surveyor-General, and regarding the conditions of sale from the Government Agent, Province of Uva.

By His Excellency's command,

W. T. TAYLOR,  
Acting Colonial Secretary.

No. 420, p. OF U.

වම් 1901 ක්වු තොවුම්බර් මස 8 වෙනි දින කොලම් මහසෙක්කාරිස්ලත්තාන්සේගේ කන්තෝරුවේදී.

ලාභී දිසාවේ ආණ්ඩුවේ එස්කන්දරන්තාන්සේ විසින් මෙහි පහත සඳහන්වෙන ආණ්ඩුව සන්තක ඉඩම් ආණ්ඩුවේ සිසේගම ප්ලාන්ටේ වම් 1902 ක්වු ජනවාරි මස 14 වෙනි දිනවු අගහරුවාද දවල් 1ට බදු එකවරින්සේදී වෙන් මෙහිකර දුන්නේය.

ලාභී දිසාවේ බදු එ ප්ලාන්ටේ සවිකිද කොට්ඨාසයේ පිහිටා තිබෙන බිම්කැබලි.

සිසේගම 949. විසිනිමට තොලොත් බේරිමට. ගම—සවිකිද කුඹුල්ල කෝරළේ ගවරකැලේ.

නො.	ඉඩමේ නම.	අයිතිකම් කිසිතො.	අන්දම.	අක්කර	
				මහ. අ. රු. ප.	අක්කර
X 100	හෙලකැලේගේන	මුතා. ඉන්තන්තා. වාතා. විතා. මුත්තසිස හෙවිවි	හේන	12 3 10	30
Y 100	එම	එම	එම	1 2 36	30
Z 100	ගෙදරකුඹුරගේන	බඩුල්ලකුඹුරේගෙදර සිරිපිතා	එම	3 1 4	30
A 101	හෙලකුඹුර පහත ගේන	පුංචිබන්ඩා සහ කඵබන්ඩා	එම	2 1 26	30
B 101	එම	ආර්. එ. හොස්මන්තමසා සහ පුන්චිබන්ඩා	එම	0 3 5	30

කොට්ඨාසය	ඉඩමේ නම.	අයිතියකම් කිසිවක්.	අන්දම.	අක්කර	
				මහන.	රූ.
C 101	හෙලකුඹුරේගේන	පරගහකුඹුරේ පුංචිරල	හේන	1 3 22	30
D 101	එම	එම සහ ආර්. ඒ. හෝප් මහත්මයා	එම	0 1 18	30
E 101	ලියන්ගහමුල්ලේ ගේන	කොරවිල්ලේ හිසකුඳු	එම	0 2 4	30
F 101	අත්කඩ උල්පතවත්ත	එම	එම	2 0 6	30
G 101	හෙලකුඹුරේපතන ගේන	ආර්. ඒ. හෝප් මහත්මයා	එම	7 2 0	30
H 101	උඩකුරුගේන සහ එහි ගෙදරවත්තේ ගේන	එම	එම	6 0 32	30
I 101	හෙලකුඹුරේගේන	පුංචිරල	එම	4 1 30	30
J 101	හෙලකුඹුරේ ගේන	ආවිසි කන්තාහි	එම	12 3 10	30
K 101	එම	ඇම්. ඊ. ඇස්. අයි. මුත්තසියා සෙවිවි	එම	1 1 4	30
L 101	එම	එම	එම	1 3 8	30
M 101	එම	එම	එම	2 1 30	30
M 101½	එම	එම	එම	0 3 1	100
N 101	කිටුල්ලේ කදුරේගේන	ගම—තාවෙල.	එම	6 2 34	25
O 101	ගෝනමඩගේන	මැදපතනේ වත්තේ රුවන්කන්කාහි	එම	4 0 30	30
N 101½	එම	ආර්. ඒ. හෝප් මහත්මයා	එම	10 3 27	30
P 101	එම	වල්ලිආම්මා සහ වෙනත් අය	එම	0 1 10	30
Q 101	මාරගහගේන	ආර්. ඒ. හෝප් මහත්මයා	එම	2 2 12	30
R 101	පරගහගේන	එම	එම	3 0 28	30
S 101	කොස්ගහගේන	එම	එම	6 2 29	30
3271	කෙල්ලිගහපතන	රජපත්තක	මුකලාන	12 2 0	10
3272	එහිගෙදරවත්තේ කැලේ	එම	එම	6 3 20	40
T 101	දෙහිගලකැත්තේ ගේන	සුමනඋත්තනේ	හේන	0 0 7	30
U 101	කුන්පලගේන	මැදගමහෙලවත්තේ අප්පු	එම	0 3 22	30
V 101	එම	පල්ලේවලවිචේ අප්පුහාමි	එම	0 3 12	30
W 101	එම	කාසින්නමිසි	එම වත්ත	1 0 35	30
X 101	කුඹුක්ගස්සව ගේන	පල්ලේවලවිචේ කළුමැහිකා	හේන	0 3 10	30
Y 101	පවිත්තගස්පිටියේ ගේන	පුංචිබන්ඩා සහ අප්පුහාමි	වත්ත	1 0 8	30
Z 101	පවිත්තගස්පිටියේ වත්ත	පී. මුතුමැහිකාගේ පුරුසයා	එම	0 3 12	30
A 102	එමගේන	ඒ. ඒ. කොමලවිචේ	එම	0 1 38	30
B 102	එම	එම	එම	0 1 36	30
C 102	මිල්ලගහගේන	කොමරිපෙර	පතන	2 1 25	30
D 102	ගලකාවාගේන	පල්ලේවලවිචේ කළුමැහිකා	හේන	1 1 28	30
E 102	කපුගහඅරව	එම	කුඹුර	0 3 12	40
F 102	පතිනිගස්පිටියේ ගේන	එම	හේන සහ වත්ත	2 1 35	30
G 102	රත්මිගස්පිටියේවත්ත	පුංචිබන්ඩා සහ අප්පුහාමි	වත්ත	0 0 34	30
H 102	දෙඩත්තගස්වත්තේ ගේන	වැලිආරම් මැහිකා	කුඹුර	0 0 15	30
I 102	දෙඩත්තගස්වත්ත	වැලිආරම් මැහිකා	කුඹුර	0 2 23	30
J 102	කාරත්තගහගේන	පහලවැලිආරම් හුදී	එම	0 2 8	30
K 102	හිත්තාරත්තගහගේන	පහලවැලිආරම් ගරු	හේන	0 3 20	30
L 102	ගල්ලේවත්ත	ආර්. ඒ. හෝප් මහත්මයා	වත්ත	1 1 0	30
M 102	පතනගස්ගේන	පහලවැලිආරම් පුංචි	හේන	4 2 8	30
N 102	බෝගහගේන	වැලිආරම් නයිදේ	එම	2 2 26	30
O 102	ගෙදරවත්ත	එම	වත්ත	4 3 38	40
P 102	ගෙදරකුඹුර	එම	කුඹුර	1 3 20	40
Q 102	ගස්ගහඅරව්ගේන	එම	හේන	1 1 5	30
R 102	වැලිආරම්වත්ත	වැලිආරම් මැහිකා	වත්ත	0 3 20	30
S 102	වරල්ලේගේන	එම	හේන	2 1 20	25
T 102	මඩවත්ත	ආර්. ඒ. හෝප් මහත්මයා	වත්ත	1 1 18	25
U 102	කිටුල්ලේකදුරේමඩගේන	එම	හේන	1 3 5	25
V 102	කෙසෙල්ලේගේන	එම	හේන සහ පතන	7 3 33	10
W 102	එම	පල්ලේඅරව් ගෙදර හුදුකව්ටාහිසා	පතන	0 0 38	10
X 102	ලන්දේඅරව්ගේන	ඉඹුල්ලේගොඩගෙදරහුදු	හේන	1 3 34	10
Y 102	එම	එම	—	0 1 13	10
Z 102	ලන්දේඅරව්කුඹුර	ඉඹුල්ලේගොඩගෙදර හුදු	කුඹුර	0 3 32	20
A 103	මිල්ලගහගාවාගේන	ආර්. ඒ. හෝප් මහත්මයා	වත්ත	5 0 6	10
B 103	එම	හුදු	පතන	0 0 3	10
C 103	හෙලකුඹුරේගේන	හෙලකුඹුරේ නයිදේ	හේන	0 0 14	10

මෙම ඉඩම් ගැණ වැඩිදුර කාරණා සර්වේශ්වකරුල්ලක්කරන්නේගෙන්ද, විකිණීමේ කොන්දේසි ගැණ උඩ ආණ්ඩුවේ ඒජන්තඋත්තනේගෙන්ද දැනගතහැකිය.

ගරුකර උතුමානවකන්සේගේ ආඥාවලෙස,  
 ඩබ්ලිව්. ඩී. චේලර්,  
 වැඩබලන මහසෙක්රෙතාර්ස් වමිස.

## LAND SALES IN THE PROVINCE OF SABARAGAMUWA.

No. 383, P. OF S.

Colonial Secretary's Office,  
Colombo, November 8, 1901.

ON Monday, December 30, 1901, at 1 o'clock P.M., the Assistant Government Agent for the Kegalla District will put up to auction, at his office in Kegalla, the under-mentioned portions of Crown Land, on the terms authorized by Government.

Forty-six allotments of land situated in Galboda and Kinigoda korales, Paranakuru korale, Beligal korale, and Three Korales, and Lower Bulatgama in the Kegalla District of the Province of Sabaragamuwa.

Lot.	Name of Land.	Description.	Extent.			Upset Price per Acre.	
			A.	R.	P.	Rs.	c.
3763	Moragahamulahena	Forest (for sale)	1	0	21	17	50
		Preliminary plan 7,655. Village—Deldeniya. Applicant—Nil.					
5225	Pinnalandehena	Forest (for sale)	6	2	9	25	0
5226	Kiriwanagalgodahana	do.	1	0	37	25	0
5228	Welihenamukalana	do.	2	1	22	25	0
5242	Andiyadeniyamukalana	do.	2	0	6	25	0
		Preliminary plan 8,010. Village—Wakirigala.					
5273	Ambakotuwahena	Forest (for sale)	10	3	12	15	0
5274	Tuttiriyaehena	do.	0	3	20	15	0
5275	Kahatagahahinnehena	do.	3	2	18	15	0
		Preliminary plan 656. Village—Pannala.					
1993	Galdolamukalana and Hapugahamadittadeniya	Forest (for sale)	1	0	7	25	0
		Preliminary plan 87. Village—Arama.					
162	Siyambalagastennedegalasseemukalana	Forest (for sale)	1	1	10	25	0
		Preliminary plan 33. Village—Undugoda.					
51	Hinnemukalana	Forest (for sale)	5	2	29	20	0
		Preliminary plan 8,026. Village—Telleke.					
5315	Totillagollehena	Forest (for sale)	1	2	30	20	0
		Preliminary plan 4,801. Village—Telleke.					
1812	Dewalehena	Forest (for sale)	0	3	5	20	0
		Preliminary plan 493. Village—Talewela.					
1259	Moragollekandemukalana	Forest (for sale)	1	2	8	10	0
		Preliminary plan 684. Village—Gantuna.					
2090	Lewalehena	Forest (for sale)	1	0	9	10	0
		Preliminary plan 273. Village—Pendape. Applicant—Mr. L. Stuart.					
586	Udawalahena	Forest (for sale)	3	0	8	25	0
588	Do.	do.	5	2	18	25	0
		Preliminary plan 4,152. Village—Berannawa. Applicant—Nil.					
9331	Talagahapatanamukalana	Forest (for sale)	40	1	10	25	0
		Preliminary plan 144. Village—Pelenpitiya.					
236	Eluwagalallemukalana	Forest (for sale)	12	3	3	20	0
		Preliminary plan 204. Village—Pelenpitiya.					
4645	Gogollemukalana	Forest (for sale)	34	1	6	25	0
4645½	Do.	do.	5	3	15	25	0
		Preliminary plan 5,987. Village—Pelenpitiya.					
7746	Welgalehena	Forest (for sale)	4	1	33	20	0
		Preliminary plan 843. Village—Werellapota.					
2421	Migahahena <i>alias</i> Migahamulahena	Forest (for sale)	3	0	38	25	0
		Preliminary plan 883. Village—Halagiriya.					
2487	Nikatennehena	Forest (for sale)	2	1	24	10	0
		Preliminary plan 876. Village—Walgama.					
2478	Kiriwanemukalana	Forest (for sale)	1	2	12	20	0
		Preliminary plan 856. Village—Yatapawala.					
2436	Dodanmulleemukalana	Forest (for sale)	2	0	32	20	0
		Preliminary plan 15. Village—Walalgoda.					
18	Egodapitiyahena	Forest (for sale)	2	0	14	15	0
		Preliminary plan 7,487. Village—Udugama.					
3316	Kehelhena	Forest (for sale)	0	3	30	10	0
		Preliminary plan 622. Village—Yodagama.					
D 77	Hapugahamulalanda	Forest (for sale)	2	1	22	15	0
		Preliminary plan 8,162. Village—Karapona.					
5602	Midunketiyaehena	Forest (for sale)	1	3	28	15	0
		Preliminary plan 7,941. Village—Randiwala.					
4932	Pansalagodamukalana	Forest (for sale)	6	3	14	20	0

Lot.	Name of Land.	Description.	Extent.		Upset Price per Acre.	
			A.	R. P.	Rs.	c.
7525	Galketiyahena	Preliminary plan 5,906. Village—Randiwala. Forest (for sale)	4	3 10	15	0
2701	Puhulhenamukulana	Preliminary plan 747. Village—Yatimahena. <i>alias</i> Adikariwelamukulana Forest (for sale)	3	1 19	25	0
2182	Illukpelessa	Preliminary plan 729. Village—Walagama. Forest (for sale)	20	0 28	30	0
2183	Kammaltenna	do.	48	1 10	30	0
2516	Medahena or Werelledeniyahena	Preliminary plan 904. Village—Pohorambe. Forest (for sale)	23	3 22	25	0
2334	Navinnemukulana	Preliminary plan 855. Village—Ambalanpitiya. Applicant—G. H. Herat Appuhami. Forest (for sale)	3	0 30	15	0
1154	Ittawalabena-atula	Preliminary plan 50. Village—Pahala Daigala. Applicant—Nil. Forest (for sale)	3	0 30	25	0
1161	Dambugaha-atulehena	Preliminary plan 51. Village—Kapuwelikanda. Forest (for sale)	1	1 36	30	0
2907½	Madolmukulana	Preliminary plan 144. Village—Welihelatenna. Chena (for sale)	0	3 17	10	0
2952½	Hindawalabena	do.	1	0 5	10	0
2952½	Etakekunemukulana	do.	0	1 16	10	0
28½	Bulatwattahena	Preliminary plan 57. Village—Rangalla. Chena (for sale)	2	0 27	15	0
2464	Barugollehena	Preliminary plan 868. Village—Talewala. Forest (for sale)	4	2 13	15	0
2465	Do.	do.	0	0 8	15	0
2503	Murutagahamulabena	Preliminary plan 892. Village—Kansalagomuwa. Forest (for sale)	0	3 2	15	0

Further particulars respecting these lands may be obtained from the Surveyor-General, and respecting the conditions of sale from the Assistant Government Agent, Kegalla.

By His Excellency's command,  
W. T. TAYLOR,  
Acting Colonial Secretary.

No. 383, P. OF S.

වර්ෂ 1901 ක්වූ නොවැම්බු මස 8 වෙනි දින කොළඹ මහසෙනෙවුන්ගේ දුරකථන මගින් නැවත සේවයට පත්කරනු ලැබූ ප්‍රකාශය.

සබරගමුව දිසාවේ කෑගල්ල දිස්ත්‍රික්කයේ උපරිපාලන නිලධාරීන්ගේ විසින් මෙහි පහත සඳහන්වෙන ආණ්ඩුව සත්කෘත ඉඩම් ආණ්ඩුවේ නියෝගවලට ප්‍රකාරයට වර්ෂ 1901 ක්වූ දෙසැම්බර් මස 30 වෙනි දිනට සහ දළ 10 කෑගල්ලේ කවිවෙරේදී වෙන්දේසිකර විකුණනු ලබන සේවයට පත්කරනු ලැබූ ප්‍රකාශය.

සබරගමුව දිසාවේ කෑගල්ල දිස්ත්‍රික්කයේ ගල්බඩ කිහිපයක දෙකෝරලේදී පරණකුරුකෝරලේ බෙලිගල්කෝරලේ සහ කෝරලයන් සහ පානුලත්ගමන් පිහිටා තිබෙන බිම්කැබෙලි 46.

සිතියම 7,655. මෙම ඉඩම්වලට ඉල්ලීම්කරයෙන් නැඟ.

නො.	ගම.	ඉඩමේ නම.	අන්දම.	මහන.	අක්කර
				අ. රු. ප.	යක මිල.
3763	දෙල්දෙහිය	මොරගහමුලයේන	මුකලාන (විකිනිම පිණිස)	1 0 21	17 50
සිතියම 7,991.					
5225	අත්තනගොඩ	පිත්තලන්දේයේන	එම (එම)	6 2 9	25 0
5226	එම	කිරිවාතාගල්ගොඩේයේන	එම (එම)	1 0 37	25 0
5228	එම	වැලිගේගේ මුකලාන	එම (එම)	2 1 22	25 0
5242	එම	ආණ්ඩියාදෙනියේ මුකලාන	එම (එම)	2 0 6	25 0
සිතියම 8,010.					
5273	වාකිරිගල	අඹකොටුවේ ගේන	එම (එම)	10 3 12	15 0
5274	එම	තුත්තීරියේයේන	එම (එම)	0 3 20	15 0
5275	එම	කහටගහනිත්තේයේන	එම (එම)	3 2 18	15 0
සිතියම 856.					
1993	පත්තල	ගල්දෙලේ මුකලාන සහ හපුගහමඩිත්තේදෙනිය	එම (එම)	1 0 7	25 0
සිතියම 87.					
162	අරම	සියඹලාගස්තැන්නේ දෙන ලස්සේ මුකලාන	එම (එම)	1 1 10	25 0
සිතියම 33.					
51	උදුගොඩ	හිත්තේ මුකලාන	එම (එම)	5 2 29	20 0
සිතියම 8,026.					
5315	තෙල්ලකෝ	තොට්ටලකොල්ලේ යේන	එම (එම)	1 2 30	20 0
සිතියම 4,801.					
1812	එම	දෙවොලේයේන	එම (එම)	0 3 5	20 0



නො.	ගම.	ඉඩමේ නම.	අන්දම.	මහත. අ. රු. ප.	අක්කර යක මිල. රු. ග.
1259	තලේවෙල.	සිතියම 493. මොරගොල්ලේ කන්දේ මුකලාන	මුකලාන (විකිනීම පිණිස)	1 2 8	10 0
2090	ගන්කුන	සිතියම 684. ලැවලේගේන	එම (එම)	1 0 9	10 0
586	පොණ්ඩිපේ	සිතියම 273. ඉල්ළිමකාරයා—ඇල්. ස්ට්‍රිව්ලි. උඩවෙලගේන	මුකලාන (විකිනීම පිණිස)	3 0 8	25 0
588	එම	එම	එම (එම)	5 2 18	25 0
9331	බෙරන්කාව	සිතියම 4,152. මෙම ඉඩම්වලට ඉල්ළිමකාරයෙක් නැත. තලගහපහනේ මුකලාන	මුකලාන (විකිනීම පිණිස)	40 1 10	25 0
236	පැලන්පිටිය	සිතියම 144. එළුවාගල පල්ලේ මුකලාන	එම (එම)	12 3 3	20 0
4645	එම	සිතියම 204. ගොගොල්ලේ මුකලාන	එම (එම)	34 1 6	25 0
4645½	එම	එම	එම (එම)	5 3 15	25 0
7746	එම	සිතියම 5,987. වැල්ගාලේගේන	එම (එම)	4 1 33	20 0
2421	වැරැල්ලපොත	සිතියම 843. මීගහගේන නොහොත් මීගහමුලගේන	එම (එම)	3 0 38	25 0
2487	හලාගිරිය	සිතියම 883. නිකතැන්ගේගේන	එම (එම)	2 1 24	10 0
2478	වල්ගම	සිතියම 876. කිරිවෑගේ මුකලාන	එම (එම)	1 2 12	20 0
2436	යටපාවල	සිතියම 856. දෙඩන්මුල්ලේ මුකලාන	එම (එම)	2 0 32	20 0
18	වලල්ගොඩ	සිතියම 15. එගොඩපිටියේගේන	එම (එම)	2 0 14	15 0
3316	උඩුගම	සිතියම 7,487. කෙහෙල්ගේන	එම (එම)	0 3 30	10 0
D 77	යෝදගම	සිතියම 622. හපුගහමුලලුන්ද	මුකලාන (විකිනීම පිණිස)	2 1 22	15 0
5602	කරපොහේ	සිතියම 8,162. මිදුන්කැටියේගේන	එම (එම)	1 3 28	15 0
4932	රණ්ඩිවල	සිතියම 7,941. පන්සලගොඩේ මුකලාන	එම (එම)	6 3 14	20 0
7525	එම	සිතියම 5,906. ගල්කැටියේගේන	එම (එම)	4 3 10	15 0
2201	යටිමහණ	සිතියම 747. පුහුල්ගේගේ මුකලාන නොහොත් අදිකාරි වෙල මුකලාන	එම (එම)	3 1 1	25 0
2182	වලගම	සිතියම 729. ඉළුක්පැලැස්ස	එම (එම)	20 0 8	30 0
2183	එම	කම්මල්තැන්න	එම (එම)	48 1 10	30 0
2516	පොහොරමේ	සිතියම 904. මැදගේන නොහොත් වැරැල්ලේ දෙතිස්ගේන	එම (එම)	23 3 22	25 0
2434	අඹලන්පිටිය	සිතියම 855. නාවින්නේ මුකලාන	එම (එම)	3 0 30	15 0
1154	පහලදසිගල	සිතියම 50. උත්තවලේගේන	එම (එම)	3 0 30	25 0
1161	කපුපැලිකන්ද	සිතියම 51. දුඹුනහඅතුලේගේන	එම (එම)	1 1 36	30 0
2907½	වැලිහෙලතැන්න	සිතියම 144. මඩොල්ලුකලාන	ගේන (එම)	0 3 17	10 0
2952½	එම	හින්දවලේගේන	එම (එම)	1 0 5	10 0
2952½	එම	ඇටකැකුනේ මුකලාන	එම (එම)	0 1 16	10 0
28½	රත්ගල්ල	සිතියම 57. මුලුත්වත්තේගේන	එම (එම)	2 0 27	15 0

නො.	ගම.	ඉඩමේ නම.	අන්දම.	මහත. අ. රු. ප.	අක්කර යක මිල. රු. ශ.
		සිතියම 868.			
2464	තලේවෙල	බරගොල්ලේගේන මුකලාන (විකිනීම පිණිස)		4 2 13	15 0
2465	එම	එම	එම (එම)	0 0 8	15 0
		සිතියම 892.			
2503	කන්සලගමුව	මුරුතගහමුලගේන	එම (එම)	0 3 2	15 0

මෙම ඉඩම් ගැන වැඩිදුර කාරණ සර්වේසර්පනගල්ලන් නාන්සේගෙන්ද, විකිනීමේ කොන්දේසි ගැන කැගල්ලේ උපවිජයන්ගලන් නාන්සේගෙන්ද දැනගන්ට පුළුවන.

ගරුතර උතුමානන්වහන්සේගේ ආඥාව ලෙස,  
ඩබ්ල්යු. ටී. ටේලර්,  
වැඩබලන මහසෙනෙහිපාලි වමිහ.

LAND ACQUISITION NOTICES.

HAVING been duly directed by the Governor, with the advice of the Executive Council, acting under the provisions of "The Land Acquisition Ordinance of 1876," section 6, to take order for the acquisition of the following lands, required for a public purpose, namely, for a depôt for night soil and street refuse in Gampola, to wit :—

Preliminary plan 5,026. Village—Kahatapitiya.

Lot.	Name of Land.	Description.	Name of Claimant.	Extent.		
				A.	R.	P.
R 827	Batalapitiyawatta	Tea	Caderu Lebbe Vedarala of Kahatapitiya	0	0	9-50
S 827	Do.	Chena waste land	do.	0	0	3
T 827	Do.	Tea	do.	0	?	0
U 827	Do.	Chena waste land	do.	0	1	24-50

I hereby give public notice, as required by section 7, that the Government proposes to take possession of the lands.

All persons interested in the aforesaid lands are hereby required to appear personally or by agent before me at Kandy Kachcheri on December 21, 1901, at 2 o'clock p.m., and to state the nature of their respective interests in the lands, and the amount and particulars of their claims to compensation for such interests.

Kandy Kachcheri,  
November 19, 1901.

H. WACE,  
Government Agent.

විෂි 1876 ක්වු අවුරුද්දේ කොමිමර් 3ගේ ආඥපනුයේ හන්වෙහි වගන්තියේ ප්‍රකාරයට ආණ්ඩුවේ කටයුත්තකට, එනම්:— ගම්පොල විදිවල කුඹු කපල සහ අසුචි දුමුට්ටි ආනන්සන් පිණිස මෙහි පහත සඳහන්වෙන ඉඩම් ලබාගැනීම සඳහා ක්‍රියාකරණ පිණිස "විෂි 1876ගේ ඉඩම් ලබාගැනීමේ ආඥපනුයේ" හවෙහි කාණ්ඩයේ කරනිවෙන පාගාර්තුචල ප්‍රකාරයට කාරකමන්ත්‍රීසභාවේ මන්ත්‍රණය ඇතුළු උතුමානන්වහන්සේගෙන් හිසිආකාර මට අණලැබී තිබේ, ඒ ඉඩම් නම් :—

සිතියම 5,026. ගම—කහටපිටිය.

නො.	ඉඩමේ නම.	අන්දම.	අයිතිකම කියන්නා.	මහත. අ. රු. ප.
R 827	බතලපිටියවත්ත	තේ	කාදරුලෙබ්බේ වෙදර්	0 0 9-50
S 827	එම	ගේන, සිසිම	එම	0 0 3
T 827	එම	තේ	එම	0 2 0
U 827	එම	ගේන, සිසිම	එම	0 1 24-50

එබැවින් ඉඩම් අයිතිකර ගැනීමට ආණ්ඩුවේ කල්පනාව තිබෙන බව පොදුජනයාට දැනගැන්ම සඳහා හන්වෙහි වගන්තියේ ඕනෑකර තිබෙන හැටියට මෙසින් දැනුම්දෙමි.

ඉහත සි ඉඩම්වලට අයිතිවාසිකම් ඇත්තාවූ සැමදෙනම තමන්ම නොහොත් නමුත් වෙනුවට ක්‍රියාකරණ අග විෂි 1901 ක්වු දෙසැම්බර් මස 21 වෙනි දින පස්වරු දෙවනේ කහිසමට මහනුවර කම්මේරියේදී මා ඉදිරිපිටට පැමිණ ඒ කොසිඅන් දරම් අයිතිවාසිකම්ද කියා කියාසිටින්නට ඕනෑවා සහ මෙම ඉඩම් වෙනුවට ඉල්ලාසිටින මුදල් ගණනක් ඊට ඇත්තාවූ තමුන්ගේ අයිතිකමේ තොරතුරුත් කියාසිටින්නට ඕනෑබව මෙසින් දැනගත යුතුයි.

විෂි 1901 ක්වු කොවැම්බර් මස 19 වෙනි දින මහනුවර කම්මේරියේදීය.

එච්. ටේස්,  
ආණ්ඩුවේ ඒජන්ත වමිහ.

1876 ம் (நடு)-ந்த 3 ம இலகாச்சட்டத்தினது 7 ம பிரிவின் பிரகாரம் கம்பளையில் இரவின் ஊததையம் தெருககுப்பையும் போத்தற்கும் எனனும பகிரங்கதவைககு வேண்டியதான பிணனர்ச்சொல்லப்படும காணிகளை, ஆஃதாவது:—

பிரதமபடத இலகம் 5,026. குறிச்சி—காட்டபிரறி.

துணா.	காணியினது பெயர்.	விபரம்.	உரித்தாளியின் பெயர்.	விசாலம். ஏ. மூ. ப.
R 827	பததளபிற்றியேவததை	தே	காட்டபிற்றி காதறுவெவ்வை வெதரூளை	0 0 9'50
S 827	ஹெ	பாள்சேனை	ஹெ	0 0 3
T 827	ஹெ	தே	ஹெ	0 2 0
U 827	ஹெ	பாள்சேனை	ஹெ	0 1 24'50

எடுத்துக்கொள்வதற்கான எத்க்களஞ்செய்யும்படி 1876 ம் (நடு)-ந்து காணி எடுத்துக் கொள்வதைப்பற்றிய சட்டத் தினது 6 ம பிரிவின் ஏற்பாடுகளின் பிரகாரம் மந்திராலோசனைச் சபையினது ஆலோசனையுடன் தேசாதிபதியவர்கள் எனக்குக் கற்பனை செய்திருப்பதனால், அக்காணிகளை ஆட்சிஒப்புக்கொள்ள அரசாட்சியா எண்ணியிருக்கிறா என்பதை 7 ம பிரிவின் படி வேண்டிய பிரகாரம் நான் இதனைக்கொண்டு பிரதித்தமாய் விளம்பரஞ் செய்கிறேன்.

மேற்சுறித்த காணிகளுக்கு உரித்துப்பேசுகின்ற சகலரும் தாமாக அல்லது அவரவருடைய காரியகாரர மூலமாய் 1901 ம் (நடு) மாகழிமாசம் 21 ன் தேதியிலன்று 2 மணிக்கு கண்டி கச்சேரியில் எனமுன்பாக வெளிப்படாத தந்தமக்கு அக்காணியிலுள்ள உடந்தைகளினது தனமையையும் அவ்வுடந்தைகளுக்காய்த் தாம் சாற்கும உரித்துகளின் தொகையையும் விவரங்கழியும் சொல்லுமபடி இதனால் அவர்களுடத்திற கேட்டுக் கொள்ளப்படுகின்றது.

கண்டி கச்சேரி,  
1901 ம் (நடு) காததிகைமார் 19 ன் உ.

எச். வேலு,  
அரசாட்சி ஏசண்டு.

HAVING been duly directed by the Governor, with the advice of the Executive Council, acting under the provisions of "The Land Acquisition Ordinance of 1876," section 6, to take order for the acquisition of the following land, required for a public purpose, namely, for a site for a Resthouse at Talawakele, to wit:—

Preliminary plan 4,674. Village—Talawakele.

Lot.	Name of Land.	Description.	Name of Claimant.	Extent. A. R. P.
V 798	Talawakele estate	Site of old cooly lines	The proprietors of title plan 60,250	0 1 12

I hereby give public notice, as required by section 7, that the Government proposes to take possession of the land.

All persons interested in the aforesaid land are hereby required to appear personally or by agent before me at Nuwara Eliya on December 11, 1901, at 12 o'clock noon, and to state the nature of their respective interests in the land, and the amount and particulars of their claims to compensation for such interests.

Nuwara Eliya Kachcheri,  
November 11, 1901.

E. M. DE C. SHORT,  
Assistant Government Agent.

வெ 1876 ன் னு அபுரடேஜே நொமீமர் 3னே அடிப்படுகே கன்வெதி வகன்விகே புகாரஸம், அருகுவே கபுஸ்தககடு, சிவனி:—கருவாகுரேலே நாயகஸகன் ஸுடிமெ ஸாயகன் பிளீசு மெகி பகதி ஸட கன்வெதி ஓமிம ருவாகுரேலே ஸடகா க்ருககரகன் பிளீசு "வெ 1876கே ஓமிம ருவாகுரேலே அடி படுகே" கவெதி காகுலகே கர் கிவெதி ப-கார்டுவுரே புகாரஸம் காரக மன்நிசகாவே மகனுளக அடிவுரே ருதுககன்வெதி கன்வெதி கிசிககார மெ அகரூகி கிவெ, சி ஓமிம வனி:—

கிவிகம் 4,674. மெ—கருவாகுரேலே.

கொ.	ஓமிமெ வம்.	அன்டெ.	அகிககம் கிவன்வா.	மகவ. ஏ. ரு. ப.
V 798	கருவாகுரேலவன்	ரூகிமன் கிவிக ஸாய	கொமமர் 60,250 டர்வ மச புல அகிககாரகே	0 1 12

சிவனிவ் ஓமிம அகிககர் கருகுவே அருகுவே கல்பகாவ கிவெதி வபெட்பகவாய் டுகககன்வெதி ஸடகா கன்வெதி வகன்விகே மககர் கிவெதி கருகுவே மெகி டுகுவேகெ.

ஓகககி ஓமிம அகிககககம அன்வாபு ஸுடிமெ வபுன்வெ கவாகவன் வபுன் வெபுபடு க்ருக கர்க அடி வெ 1901 ன் னு டெகுவெ மச 11 வெதி டிவ டுலே டெகுவே ககிகமெ க்ருகரேலகே டி ஓடிபிபடு பகிவ சி கவாகிஅன்டெமே அகிககககமே கிவா கிவாகிவென்வெ மககுவா ஸக மெம ஓமிம வெபுபடு ஓலேகிபிவ ப்ருடே கககன்வெ ரு அன்வாபு வபுன்வெ அகிககமெ வார்டுகர்வ கிவாகிவென்வெ மககுவே மெகி டுகககன்வெ ஸுடி.

வெ 1901 ன் னு கவாகிவெ மச 11 வெதி  
டிவ க்ருகரேலகே கிவெகேகே.

சு. அரு. ட. கி. கெர்சி,  
அருகுவே ருபபகன்வெ வெக.

1876 ம் (ஹெ)-த்து 3 ம இலக்கச்சட்டத்தினது 7 ம பிரிவின பிரகாரம் தலவாககெல்லையில ஒரு சதகு மிடம (அதாவது மெஸ்ஸ்ஜெயஸ்ஸாபிசு) ஸ்தாபிசு செய்யப் பாய் என னும பரிசீலனைகளைக் கு வேண்டியநான் பின்னர் ச்சொலையபடிம காணயை, அந்தாவது :-

பிரதமபடத்து இலக்கம் 4,674. குறிச்சு - தலவாககலை.

துண்டு.	காணியிசு து பெயர்.	விவரம்.	உரித்தாளர்களின் பெயர்.	விசாலம்.
V 798	தலவாககெல்லேதோ ட்டம்	பனைய கூலிபாட்களின் லய மிருத்த இடம்	நிம்பா 60,250 உள்ள ஓப் டனை உடையவர்கள்	ஏ. மூ. ப.

0 1 12

எடுத்துக்கொள்வதற்கான எத்தனஞ்செய்யுமபடி 1876 ம் (ஹெ)-த்து 3 காணி எடுத்துக்கொள்வதைப்பற்றிய சட்டத்தினது 6 ம பிரிவின ஏற்பாடுகளின் பிரகாரம் மந்திராலோசனைச் சபையினது ஆலோசனையுடன் தே சாநியவாககலை எனக்கூக கற்பனைசெய்திருப்பதனால், அக்காணியை ஆட்புட்புகொள்ள அரசாட்சயா எண்ணியிருக்கிறார் என்பதை 7 ம பிரிவினபடி வேண்டிய பிரகாரம் நான் இதனைக்கொண்டு பிரசுத்தமாய் விளம்பரஞ்செய்கிறேன்.

மேற்குறித்த காணிக் கு உரித்துப்பேசுகின்ற சகலரும் தாமத அல்லது அவரவருடைய காரியகாரா மூலமாய் 1901 ம் (ஹெ) மாகழிமாசம் 11 ந் தேதியிலன்று யத்தியானம் 12 மணிக்கு நுவரெலியாவில் எனமுன்பாக வெளியிட்டித் தத்தமக்கு அக்காணியிலுள்ள உடந்தைகளினது தன்மையையும் அவருடந்தை களுக்காய்த தாம் சாநியகும் உரித்துகளின் தொகையையும் விவரங்களையும் சொல்லுமபடி இதனால் அவாக எரிடத்திற் கேட்குகொள்ளப்படுகின்றது.

நுவரெலியா கச்சேரி,  
1901 ம் (ஹெ) கார்த்திகைமீ 11 ந் உ.

இ. எம். டி. சோட்,  
உதவி அரசாட்சய எஞ்சனம்.

HAVING been duly directed by the Governor, with the advice of the Executive Council, acting under the provisions of "The Land Acquisition Ordinance of 1876," section 6, to take order for the acquisition of the following lands, required for a public purpose, namely, for a site for a burial ground for the new Maturata Hospital, to wit :-

Preliminary plan 5,004. Village—Ehalagastenna.

Lot.	Name of Land.	Description.	Name of Claimant.	Extent.		
				A.	R.	P.
F 826	Meanakolapitiyahena	Chena	E. Kiriwantha	0	0	4.50
G 826	Meanakolapitiyakumbura	Paddy	D. Ranghami	0	1	26
H 826	Meanakolapitiyawatta	Garden	do.	0	2	1.50
I 826	Boheinahena or Nigalawattahena	Chena	Baron Perera	0	0	32
J 826	Do.	do.	Mrs. L. A. White	0	1	34.25
K 826	Do.	do.	A. Appuhami and A. Ranghami	0	0	34
L 826	Meanakolapitiyakumbura	Paddy	Mrs. L. A. White	0	0	0.25

I hereby give public notice, as required by section 7, that the Government proposes to take possession of the lands.

All persons interested in the aforesaid lands are hereby required to appear personally or by agent before me at Nuwara Eliya on December 11, 1901, at 12 o'clock noon, and to state the nature of their respective interests in the lands, and the amount and particulars of their claims to compensation for such interests.

Nuwara Eliya Kachcheri,  
November 13, 1901.

E. M. DE C. SHORT,  
Assistant Government Agent.

இ 1876 ன் படி 3 டு 7 டு பிரிவின பிரகாரம் தலவாககெல்லையில ஒரு சதகு மிடம (அதாவது மெஸ்ஸ்ஜெயஸ்ஸாபிசு) ஸ்தாபிசு செய்யப் பாய் என னும பரிசீலனைகளைக் கு வேண்டியநான் பின்னர் ச்சொலையபடிம காணயை, அந்தாவது :-

பிரதமபடத்து இலக்கம் 5,004. னை - தலவாககலை.

கோ.	ஓயிதே தல.	பன்டித.	பன்டிதல கிதன்வா.	தகல.
F 826	தகலகொடுபிசிடேசென்	சென்	ஈ. கிசிடன்வா	0 0 4.50
G 826	தகலகொடுபிசிடேசுதிர	சுதிர	ஈ. ரன்வாதி	0 1 26
H 826	தகலகொடுபிசிடேசென்	வன்வ	தல	0 2 1.50
I 826	தகலகொடுபிசிடேசென்	சென்	வாரென் சென்	0 0 32
J 826	தல	தல	ஈ. லிசிடன்வா	0 1 34.25
K 826	தல	தல	ஈ. பன்டிதல கிதன்வா	0 0 34
L 826	தகலகொடுபிசிடே சுதிர	சுதிர	ஈ. லிசிடன்வா	0 0 0.25

தலவாககெல்லையில ஒரு சதகு மிடம (அதாவது மெஸ்ஸ்ஜெயஸ்ஸாபிசு) ஸ்தாபிசு செய்யப் பாய் என னும பரிசீலனைகளைக் கு வேண்டியநான் பின்னர் ச்சொலையபடிம காணயை, அந்தாவது :-

மேற்குறித்த காணிக் கு உரித்துப்பேசுகின்ற சகலரும் தாமத அல்லது அவரவருடைய காரியகாரா மூலமாய் 1901 ம் (ஹெ) மாகழிமாசம் 11 ந் தேதியிலன்று யத்தியானம் 12 மணிக்கு நுவரெலியாவில் எனமுன்பாக வெளியிட்டித் தத்தமக்கு அக்காணியிலுள்ள உடந்தைகளினது தன்மையையும் அவருடந்தை களுக்காய்த தாம் சாநியகும் உரித்துகளின் தொகையையும் விவரங்களையும் சொல்லுமபடி இதனால் அவாக எரிடத்திற் கேட்குகொள்ளப்படுகின்றது.

நுவரெலியா கச்சேரி,  
1901 ம் (ஹெ) கார்த்திகைமீ 13 ந் உ.

ஈ. எம். டி. சோட்,  
உதவி அரசாட்சய எஞ்சனம்.

1876 ம ஆர்டர்-தது 3 ம இலக்கச்சட்டத்தினது 7 ம பிரிவின் பிரகாரம் புதிய மத துறையை ஆஸைத்திரிககு கேள்வையாயிருக்கிற மயானபூமி என்னுடைய பக்கிரங்க தேவைக்கு வேண்டியதான பின்னர்ச்சொல்லப்படும் காணிகளை, அஃதாவது :—

பிரதமபடத்து இலக்கம் 5,004. குறிச்சி—எஹையாஸ்தெனனை.

துண்டு.	காணியினது பெயர்.	விவரம்.	உரித்தாளியின் பெயர்.	விசாலம். ஏ. ஹா. ப.
F 826	மீனகொளபிட்டியமுன	சேனை	ஈ. கிரிவந்ததை	0 0 4.50
G 826	மீனகொளபிட்டியமுடமுற	நெல்லு	டி. ரங்காமி	0 1 26
H 826	மீனகொளபிட்டியவததை	தோட்டம்	டி.	0 2 1.50
I 825	பொவியினையேன அல்லலது நிகல வததையேன	சேனை	பாரொன் பெரோ	0 0 32
J 826	டி.	சேனை	எஸ். எ. வைத்துரைசாணி	0 1 34.25
K 826	டி.	சேனை	எ. அப்புக்காமியும் எ. நங்காமியும்	0 0 34
L 826	மீனகொளபிட்டியமுடமுற	நெல்லு	எஸ். எ. வைத்துரைசாணி	0 0 0.25

எடுத துககொள்வதற்கான எத்தனஞ்செய்யும்படி 1876 ம ஆர்டர்-ததுக காணி எடுத துககொள்வதைப்பற்றிய சட்டத்தினது 6 ம பிரிவின் ஏற்பாடுகளின் பிரகாரம் மந்திராலோசனைச் சபையினது ஆலோசனையுடன் தேசா துபதிபவர்கள் எனக்குக் கற்பனைசெய்திருப்பதனால், அக்காணிகளை ஆட்சிபுக்குகொள்ள அரசாட்சியாரா எண் ணியிருக்கிறா என்பதை 7 ம பிரிவின்படி வேண்டிய பிரகாரம் நான் இக்கணிக்கொண்டு பிரசுத்தமாய் வளம்ப ரஞ்செய்கிறேன்.

மேற்கூறிய காணிகளுக்கு உரித்துப்பேசுகின்ற சுகலரும் தாமாக அல்லது அவரவருடைய சாரியகாரா மூலமாய் 1901 ம ஆர்டர் மாகழிமாசம் 11 ந் தேதியிலன்று பகல் 12 மணிககு நுவரெவியா கச்சேரியில் எனமுன் பாக வெளிபட்டுத் தத்தமக்கு அக்காணியிலுள்ள உடந்தைகளினது தன்மையையும் அவ்வுடந்தைகளுக்காய்த தாம சாக்ககும் உரித்துகளின் தொகையையும் விவரங்களையும் சொல்லும்படி இச்சூல அவர்களிடத்திற் கேட டுக்கொள்ளப்படுகின்றது.

நுவரெவியா கச்சேரி,  
1901 ம ஆர்டர் காததிகைமார் 13 ந் உ.

ஈ. எம். த. சீ. ஹோட்,  
உதவி அரசாட்சி ஏச்சுண்டு.

HAVING been duly directed by the Governor, with the advice of the Executive Council, acting under the provisions of "The Land Acquisition Ordinance of 1876," section 6, to take order for the acquisition of the following lands, required for a public purpose, namely, for the conservancy of an ancient ruin, to wit :—

Preliminary plan 1,982.—Basawakkulama in the town of Anuradhapura.

Lot.	Name of Land.	Description.	Name of Claimant.	Extent. A. R. P.
J 133	T. P. No. 134,597	Garden containing 20 plantain trees, 2 cocoonut trees six months old, and ruins and foundations of Hindu temple	Owner of title plan No. 134,597, viz., K. Arunachalam for Stephenpillai, a minor	0 1 10
K 133	T. P. No. 137,030	Unopened jungle land and part of ancient ruins	Owner of title plan No. 137,030, viz., K. Arunachalam for H. Kanmony, a minor	0 0 15

I hereby give public notice, as required by section 7, that the Government proposes to take possession of the lands.

All persons intesested in the aforesaid lands are hereby required to appear personally or by agent before me at the Anuradhapura Kachcheri on December 12, 1901, and to state the nature of their respective interests in the lands, and the amount and particulars of their claims to compensation for such interests.

Anuradhapura Kachcheri,  
November 14, 1901.

L. W. BOOTH,  
Government Agent.

1876 ன்படி அப்டர்-தது 3 ம இலக்கச்சட்டத்தினது 7 ம பிரிவின் பிரகாரம் புதிய மத துறையை ஆஸைத்திரிககு கேள்வையாயிருக்கிற மயானபூமி என்னுடைய பக்கிரங்க தேவைக்கு வேண்டியதான பின்னர்ச்சொல்லப்படும் காணிகளை, அஃதாவது :—

பிரதமபடத்து இலக்கம் 1,982. அப்டர்-ததுக காணி எடுத துககொள்வதைப்பற்றிய சட்டத்தினது 6 ம பிரிவின் ஏற்பாடுகளின் பிரகாரம் மந்திராலோசனைச் சபையினது ஆலோசனையுடன் தேசா துபதிபவர்கள் எனக்குக் கற்பனைசெய்திருப்பதனால், அக்காணிகளை ஆட்சிபுக்குகொள்ள அரசாட்சியாரா எண் ணியிருக்கிறா என்பதை 7 ம பிரிவின்படி வேண்டிய பிரகாரம் நான் இக்கணிக்கொண்டு பிரசுத்தமாய் வளம்ப ரஞ்செய்கிறேன்.

காணி.	அப்டர்-ததுக காணியின் பெயர்.	விவரம்.	உரித்தாளியின் பெயர்.	விசாலம். ஏ. ரூ. ப.
J 133	மீனகொளபிட்டியமுன	சேனை	ஈ. கிரிவந்ததை	0 1 10



## NOTICES UNDER THE WASTE LANDS ORDINANCES.

Order under Section 4, Sub-section (1), of "The Waste Lands Ordinances, 1897, 1899, and 1900,"  
declaring the Lands to be Crown Property.

In the matter of the land commonly called or known as Wilehena, situate in the village of Kotapola in the Morowak korale of the Matara District, in the Southern Province, and of "The Waste Lands Ordinances, 1897, 1899, and 1900."

WHEREAS in pursuance of section 1 of the said Ordinances it was duly notified on the 8th day of November, One thousand Nine hundred, that if no claim to the land commonly called or known as Wilehena, situate at the village of Kotapola in the Morowak korale of the Matara District, in the Southern Province, containing in extent 7 acres and 4 perches, and shown as lot 93 in sheet O  $\frac{15}{2-10}$ , as described in the annexed certified tracing therefrom, was made to the Special Officer appointed under section 28 of the said Ordinances within the period of three months from the date specified in such notice, such land would be deemed the property of the Crown and dealt with on account of the Crown (*vide* notice No. 550):

And whereas Hewa Warawitige Don Davit of Polwatta made claim thereto; and whereas the said claimant has withdrawn his claim to the said land, I, John George Fraser, Special Officer appointed under section 28 of the said Ordinances, under and by virtue of the powers vested in me in that behalf by section 4 of the said Ordinance No. 1 of 1899, do hereby on this 3rd day of September, 1901, order and declare, under section 4, sub-section (1), of the said Ordinances, that the said land, as more fully described herein below, is the property of the Crown.

Galle, September 3, 1901.

J. G. FRASER,  
Special Officer.

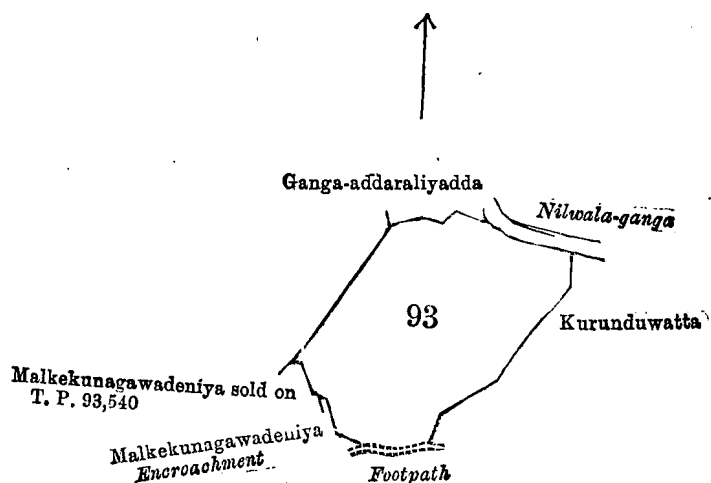
*Description of the Land referred to.*

Sheet O  $\frac{15}{2-10}$

Situation : Kotapola village in Palle pattu of Morowak korale.

Lot.	Name of Land.	Extent. A. R. P.
93	Wilehena	7 0 4

and bounded as follows : on the north by Ganga-addaraliyadda claimed by Mantrige Lokunaide, the Nilwala-ganga ; on the east by Kurunduwatta claimed by Doctor Charles de Silva and others ; on the south by



Scale of 8 Chains to an inch.

Lot 93 called Wilehena, in extent 7A. 0R. 4P., situated in Kotapola village in Palle pattu of Morowak korale.

Sheet O  $\frac{15}{2-10}$

Surveyor-General's Office,  
Colombo, July 22, 1901.

J. L. HAMPTON,  
for Acting Surveyor-General.

the footpath, Malkekunagawadeniya encroachment by S. Tepo, Malkekunagawadeniya sold by Crown to B. S. P. Panikkale on T. P. 93,540 ; on the west by Wilehena, lot 93 $\frac{1}{2}$  in sheet O  $\frac{15}{2-10}$ .

Order under Section 4, Sub-section (1), of "The Waste Lands Ordinances, 1897, 1899, and 1900;"  
admitting Land to be Private Property.

In the matter of the land commonly called or known as Wilehena, situate in the village of Kotapola in the Morowak korale of the Matara District, in the Southern Province, and of "The Waste Lands Ordinances, 1897, 1899, and 1900."

WHEREAS in pursuance of section 1 of the said Ordinances it was duly notified on the Eighth day of November, One thousand Nine hundred, that if no claim to the land commonly called or known as Wilehena, situate in the village of Kotapola in the Morowak korale of the Matara District, in the Southern Province, containing in extent 5 acres and 10 perches, and shown as lot 93½ in sheet O  $\frac{15}{2-10}$ , as described in the annexed certified tracing therefrom, was made to the Special Officer appointed under section 28 of the said Ordinances within the period of three months from the date specified in such notice, such land would be deemed the property of Crown and dealt with on account of the Crown (*vide* notice 550):

And whereas Hewawarawitige Don Davit of Polwatta made claim thereto, and the Special Officer appointed under section 28 of the said Ordinances made due inquiry into such claim; I, with the consent of His Excellency the Governor, do hereby admit the claim of the said claimant to the said land, as more fully described herein below, under section 4, sub-section (1), of the said Ordinances.

J. G. FRASER,  
Special Officer.

Galle, September 3, 1901.

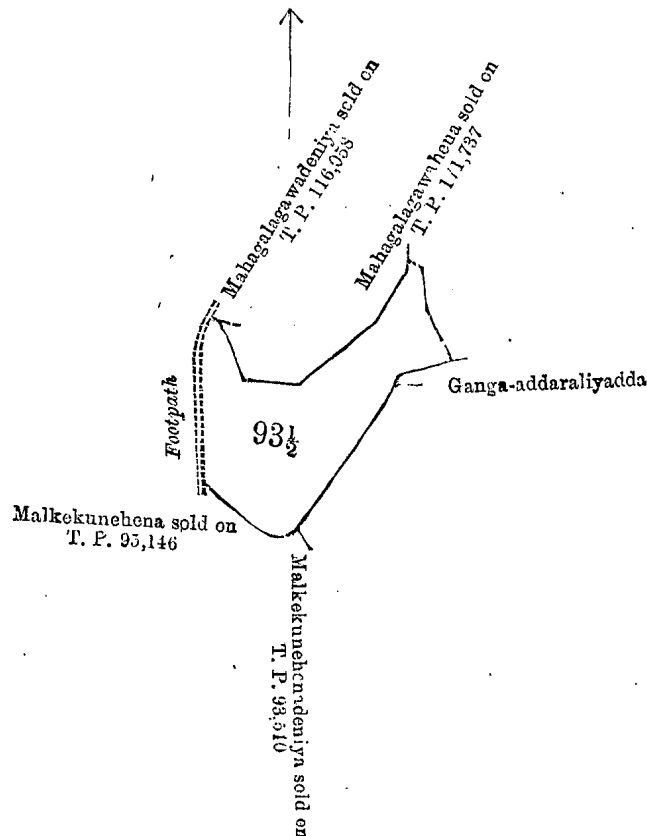
*Description of the Land referred to.*

Situation: Kotapola village in Palle pattu of Morowak korale.

Sheet O  $\frac{15}{2-10}$

Lot.	Name of Land.	Extent.	
		A.	R. P.
93½	Wilehena	5	0 10

and bounded as follows: on the north by Mahagalagawadeniya sold by Crown to H. Gunasekara on T. P. 116,058, Mahagalagawahena sold by Crown to M. Mahammadu Ismail on T. P. 171,737; on the east by



Scale of 8 Chains to an Inch.

Lot 93½ called Wilehena, in extent 5A. 0r. 10P., situated in Kotapola village in Palle pattu of Morowak korale.

Surveyor-General's Office,  
Colombo, July 22, 1901.

Sheet O  $\frac{15}{2-10}$

J. L. HAMPTON,  
for Acting Surveyor-General.

Egodawatta belonging to Mantrige Adirian and others, Ganga-addaraliyadda belonging to Mantrige Loku Naide and others, and lot 93 in sheet O  $\frac{15}{2-10}$ ; on the south by Malkekunehenedeniya sold by Crown to B. S. P. Panikkale on T. P. 93,540, Malkekunehena sold by Crown to B. S. P. Panikkale (T. P. 95,146); on the west by the footpath.



Order under Section 4, Sub-section (1), of "The Waste Lands Ordinances, 1897, 1899, and 1900," declaring the Lands to be Crown Property.

In the matter of the land commonly called or known as Appuwagewattehena, Udawattehena, &c., situate in the village of Kotapola in the Morowak korale of the Matara District, in the Southern Province, and of "The Waste Lands Ordinances, 1897, 1899, 1900."

WHEREAS in pursuance of section 1 of the said Ordinances it was duly notified on the 8th day of November, One thousand Nine hundred, that if no claim to the land commonly called or known as Appuwagewattehena, Udawattehena, &c., situate in the village of Kotapola in the Morowak korale of the Matara District, in the Southern Province, containing in extent 33 acres 3 roods and 30 perches, and shown as lot 100 in sheet O  $\frac{15}{2-10}$ , as described in the annexed certified tracing therefrom, was made to the Special Officer appointed under section 28 of the said Ordinances within the period of three months from the date specified in such notice, such land would be deemed the property of the Crown and dealt with on account of the Crown (*vide* notice No. 550) :

And whereas Johannes Dias Wijesirijayawardana Karunaratna Wiraman of Mudugamuwa made claim thereto ; and whereas the said claimant has withdrawn his claim to the said land, I, John George Fraser, Special Officer appointed under section 28 of the said Ordinances, under and by virtue of the powers vested in me in that behalf by section 4 of the said Ordinance No. 1 of 1899, do hereby on this 3rd day of September, 1901, order and declare, under section 4, sub-section (1), of the said Ordinances, that the said land, as more fully described herein below, is the property of the Crown.

Galle, September 3, 1901.

J. G. FRASER,  
Special Officer.

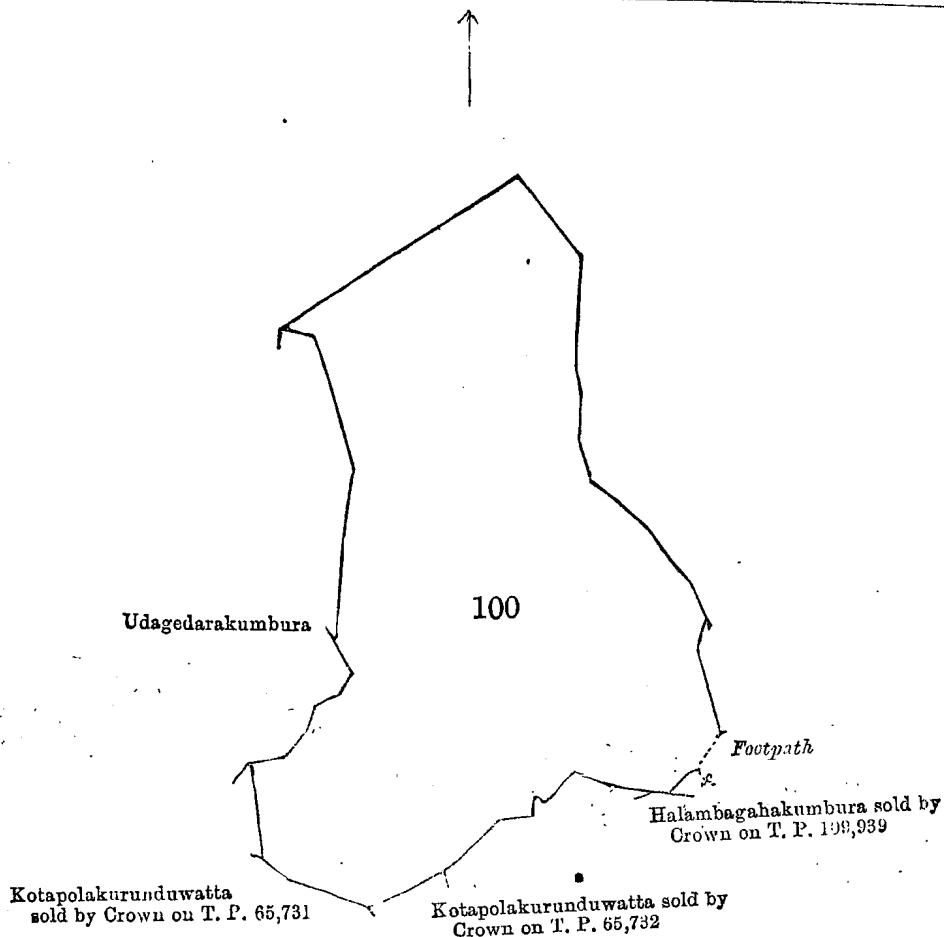
*Description of the Land referred to.*

Sheet O  $\frac{15}{2-10}$

Situation : Kotapola village in Morowak korale.

Lot.	Name of Land.	Extent. A. R. P.
100	Appuwanagewattehena, Udawattehena, Ambagahadeniyagawahena, Agalaudagahalangahena, Wijeriyagekumburagawahena, Udagedarakumburalangahena	33 3 30

and bounded as follows : on the north by lot 100  $\frac{1}{2}$  in sheet O  $\frac{15}{2-10}$  ; on the east by Gonuttawehena belonging to Crown, the footpath ; on the south by Halambagahakumbura sold by Crown on T. P. 109,939, Wijeriy-



Scale of 8 Chains to an Inch.

Lot.	Name of Land.	Extent. A. R. P.
100	Appuwanagewattehena, Udawattehena, Ambagahadeniyagawahena, Agalaudagahalangahena, Wijeriyagekumburagawahena, Udagedarakumburalangahena	33 3 30
Surveyor-General's Office, Colombo, July 22, 1901.		J. L. HAMPTON, for Acting Surveyor-General.
Sheet O $\frac{15}{2-10}$		

kumburā belonging to Mantrige Adirian and others; Kapatenuma belonging to Rupuge Adirian, Kurundu-watta sold by Crown on T. P. 65,732 and 65,731; on the west by Agalaudagahaokanda belonging to Mantrige Andirian and others, Udagedarakumbura belonging to Mantrige Loku Naide and others, Warallage-watta belonging to Mantrige Loku Naide and others.

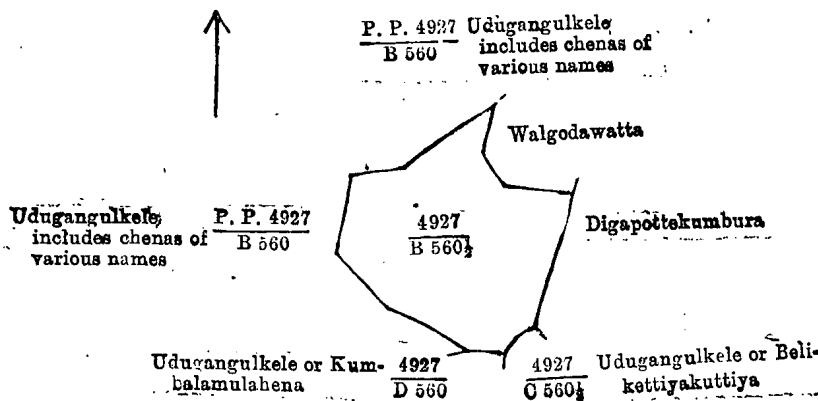
Order under Section 4, Sub-section (1), of "The Waste Lands Ordinances, 1897, 1899, and 1900,"

In the matter of the land commonly called or known as Udugangulkele, situate in the village of Atureliya in the Gangaboda pattu of the Matara District, in the Southern Province, and of "The Waste Lands Ordinances, 1897, 1899, and 1900.

WHEREAS in pursuance of section 1 of the said Ordinances it was duly notified on the 19th day of May One thousand Eight hundred and Ninety-nine, that if no claim to the land commonly called or known as Udugangulkele, situate in the village of Atureliya in the Gangaboda pattu of the Matara District, in the Southern Province, containing in extent 5 acres 3 roods and 6 perches, and shown as lot B 560 $\frac{1}{2}$  in preliminary plan No. 4,927, was made to the Special Officer appointed under section 28 of Ordinance No. 1 of 1897 within the period of three months from the date specified in such notice, such land would be deemed the property of the Crown and dealt with on account of the Crown (*vide* notice No. 277):

And whereas Wiyangodage Babune of Atureliya made claim thereto, and the Special Officer appointed under section 28 of Ordinance No. 1 of 1897 made due inquiry into such claim; and whereas he and the said claimant have, with the consent of His Excellency the Governor, come to an agreement in writing concerning the said land, under section 4, sub-section (1), of the said Ordinances:

It is hereby ordered, in pursuance of the agreement afore-mentioned, that the said Wiyangodage Babune of Atureliya do pay to the Assistant Government Agent at Matara a sum of Rupees Seventy-five (Rs. 75) as purchase amount and survey fees on or before the 30th day of June, One thousand Nine hundred and One; and whereas the said claimant has duly paid the said amount as ordered, the claimant is hereby declared to be the purchaser of the said land called Udugangulkele or Beliketiyakuttiya, situate in the village of Atureliya



Lot B 560 $\frac{1}{2}$  called Udugangulkele, includes chenas of various names, in extent 5A. 3R. 6P., situate in the village of Atureliya in the Gangaboda pattu.

Surveyor-General's Office,  
Colombo, March 12, 1901.

P. D. WARREN,  
for Surveyor-General.

in the Gangaboda pattu of the Matara District, in the Southern Province, containing in extent 5 acres 3 roods and 6 perches, shown as lot B 560 $\frac{1}{2}$  in preliminary plan 4,927, and bounded as follows: on the north by Udugangulkele belonging to Crown and Walgodawatta belonging to V. Babun and others; on the east by Digapōttekumbura belonging to Kaluappu and others; on the south by Udugangulkele or Beliketiyakuttiya claimed by Mahayahage Dingi Appu ( $\frac{4,927}{O\ 560\frac{1}{2}}$ ), Udugangulkele or Kumbalamulahena belonging to Crown ( $\frac{4,927}{D\ 560}$ ), Udugangulkele belonging to Crown ( $\frac{4,927}{B\ 560}$ ); on the west by Udugangulkele belonging to Crown ( $\frac{4,927}{B\ 560}$ ).

Galle, September 9, 1901.

J. G. FRASER,  
Special Officer.

Order under Section 2 of "The Waste Lands Ordinances, 1897, 1899, and 1900," declaring the Lands to be Crown Property.

In the matter of the lands commonly called and known as Ellagawahena, Tennapitahena, Ittagalahena, Wattahadeniya, &c., situate in the village of Dehigaspe in the Morowak korale of the Matara District, in the Southern Province, and of "The Waste Lands Ordinances, 1897, 1899, and 1900."

THE notice required by section 1 of "The Waste Lands Ordinances, 1897, 1899, and 1900," having been duly published in manner prescribed by that section in respect of the above-named land (*vide* notice No. 651), and no claim having been made to the said lands or to any interest therein within the period of three months from the date specified in the said notice, I, John George Fraser, Special Officer duly appointed under section 28 of the said Ordinances, under and by virtue of the powers vested in me in that behalf by section 2 of the said Ordinances, do hereby on this 30th day of August, 1901, order and declare that the said lands, as hereinafter more fully described, are the property of the Crown.

Galle, August 30, 1901.

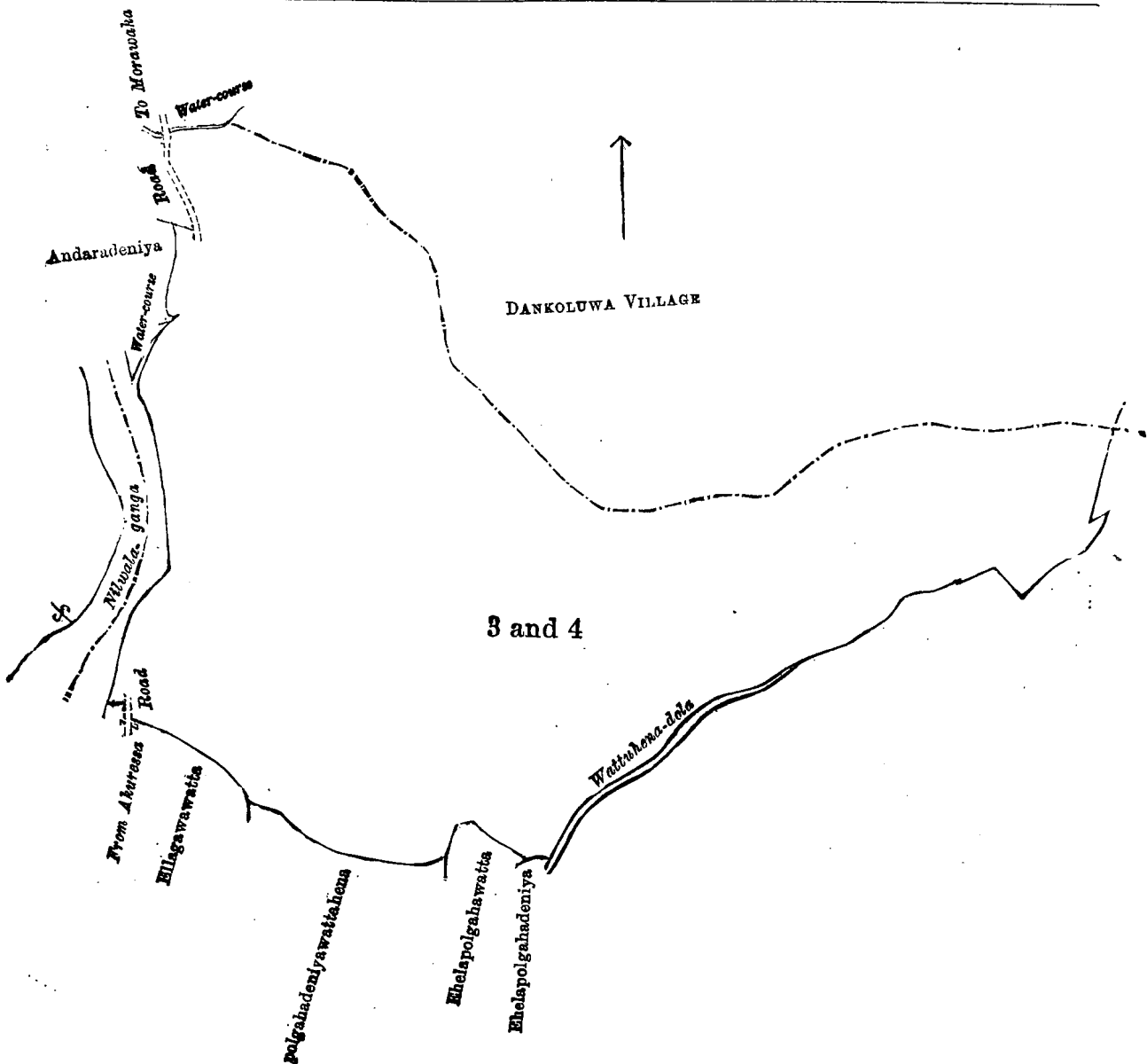
J. G. FRASER,  
Special Officer.

*Description of Lands referred to.*

The following lots, situated in the village of Dehigaspe in the Morowak korale of the Matara District, in the Southern Province, as described in the annexed certified tracing :—

Lot.	Name of Land.	Extent.	
		A.	R. P.
3	Ellagawahena, Tennapitahena, Ittagalahena, &c.	75	1 2
4	Wattahadeniya	1	1 35
		<u>76</u>	<u>2 37</u>

in sheet O  $\frac{14}{55-63}$ , and bounded as follows : on the north by the village limit of Dankoluwa ; on the east by Wattehena belonging to Crown and the Wattehenadola ; on the south by Ihalapolgahadeniya claimed by



Scale of 8 Chains to an Inch.

## Preliminary plan 29.

Situation : Dehigaspe village in Palle pattu of Morowak korale.

Lot.	Name of Land	Extent.	
		A.	R. P.
3	Ellagawahena, Tennapitahena, Ittagalahena, &c.	75	1 2
4	Wattahenadeniya	1	1 35
		76	2 37

Surveyor-General's Office,  
Colombo, November 6, 1900.

Sheet O  $\frac{14}{55-63}$

S. J. C. MORE,  
for Surveyor-General.

Jasiwitanage Don Samel and others, Ihalapolgahawatta belonging to ditto, Pahalapolgahadeniyawattahena claimed by Lokukarawitage Don Davit and others, Ellagawawatta belonging to ditto; on the west by the Nilwala-ganga, the Andaradeniyadola, Andaradeniya belonging to Lokukarawitage Don Davit and others, the old minor road from Akuressa to Morowaka.

## ABSTRACTS OF SEASON REPORTS.

### ABSTRACTS OF SEASON REPORTS FOR THE MONTH OF OCTOBER, 1901.

#### WESTERN PROVINCE.

##### COLOMBO AND NEGOMBO DISTRICTS.

Paddy : yala crops have been harvested. A fairly good maha crop is expected.

Dry grain : no cultivation worth reporting.

Other products : the supply of vegetables was good and prices were moderate, but fruit was rather scarce and dear.

Prices of staple products : rice, Rs. 3 to Rs. 5 a bushel ; cocoanuts, Rs. 25 to Rs. 40 a 1,000.

Rainfall : the rainfall during the month was sufficient for the purposes of cultivation.

Remarks on harvest prospects generally : the yala harvest was good and a fairly good maha crop may be expected.

Observations on the health of the inhabitants : with the exception of a few cases of fever, dysentery, measles, chickenpox, and smallpox in some parts of the district, the health of the inhabitants was generally good.

##### KALUTARA DISTRICT.

Paddy : some fields are being prepared for the maha cultivation, and others have already been sown.

Dry grain : nil, except in Rayigam korale, where some lands have been sown with kurakkan and some owitas are being prepared for the cultivation of meneri.

Other products : fruit and vegetables are scarce, but in the Pasdun korale and Rayigam korale yam and sweet potatoes are being cultivated.

Prices of staple products : rice, Rs. 4 to Rs. 6 a bushel in the Pasdun korale and Rs. 4 to Rs. 4.50 in the totamunes and Rayigam korale.

Cocoanuts : Rs. 40 to Rs. 50 per 1,000 in the Pasdun korale and Rs. 35 to Rs. 40 in the totamunes and Rayigam korale.

Rainfall at Kalutara : total 3.45 in. ; mean .11 in.

Remarks on harvest prospects generally : it is too early to form any opinion on the harvest prospects.

Health of people : good, except for some cases of chickenpox and dysentery in Rayigam korale. The spread of the latter malady is believed to have been due to the consumption by the poorer villagers of fish from Panadure after it had become putrid.

Health of cattle : good, except in Rayigam korale and Pasdun korale west, where hoof-and-mouth disease has prevailed.

#### CENTRAL PROVINCE.

##### KANDY DISTRICT.

Paddy, maha : the paddy fields in Uda Dumbara are been sown, and in all other divisions paddy is being transplanted.

Yala : the crop is being harvested in Tumpane, Pata Dumbara, and Uda Dumbara.

Prospect of crop : fair.

Dry grain : hill paddy chenas in Harispattu and Uda Bulatgama are being transplanted ; in Udunuwara and Pata Hewaheta amu and kurakkan, respectively, being sown ; and in Pata Dumbara chenas are being cleared.

Yala : in Yatinuwara and Tumpane amu is being sown, and in Pata Dumbara kurakkan is being reaped.

Rainfall : insufficient in Udunuwara and Pata Dumbara, and sufficient in all other divisions.

Prices : paddy, Re. 1.50 per bushel ; kurakkan, Re. 1.25 per bushel ; rice, Rs. 5 per bushel ; cocoanuts, Rs. 4 per 100.

Health of people : good. There were a few cases of chickenpox, measles ; and fever in Yatinuwara, Tumpane, and Pata Dumbara.

Health of cattle : good.

## MATALE DISTRICT.

Weather : most part dry.

Paddy : Matale south, fields are being sown for maha. Matale north, waiting for rain, but ploughing is going on in some korales. Matale east, fields are being sown for maha in some villages. In Gangala and Laggala korales the yala harvest is being reaped.

Dry grain : chenas are being sown for maha.

Tanks in Matale north all dry. Kattie work nearly completed.

Health of people : good. Few cases of measles and chickenpox in some villages in Matale south.

Health of cattle : good. In Matale north there was a scarcity of food and water owing to dry weather.

NUWARA ELIYA.

[Report not received.]

## NORTHERN PROVINCE.

## JAFFNA DISTRICT.

Rainfall : 5.16 in. as registered at the Public Works Department Office, Jaffna.

Weather : there was no rain during the early part of the month, rainfall having been registered only on seven days in the latter part. The weather was hot during the early part and the wind variable.

Paddy cultivation : paddy plants have suffered to some extent for want of timely rain ; weeding and transplanting has been in progress in some parts.

Dry grain cultivation : kurrakkan crops are ripe and are being harvested in some divisions ; the outturn of the harvested crop is fair ; varaku, payaru, and uluntu are being sown.

Tobacco cultivation : gardens are being prepared and manured for the ensuing cultivation.

Health of people : only one case of smallpox has been reported as having occurred in Karampan in The Islands.

Health of cattle : good.

Prices of staple articles : paddy, Rs. 2 per bushel ; rice, Rs. 4.50 per bushel ; kurrakkan, Re. 1.75 per bushel ; thinaichami, Re. 1.50 per bushel ; panichami, Re. 1.50 per bushel.

## MANNAR DISTRICT.

Weather : rainfall 2.26 in. ; heat moderate ; wind variable.

Agriculture : puluti cultivation is being sown ; tobacco gardens being manured.

Health of people : satisfactory.

Health of cattle : the cattle are healthy, but they are much affected by the long drought which has now broken.

Prices of grain : rice, Rs. 4.75 per bushel ; paddy, Re. 1.75 per bushel.

## MULLATTIVU DISTRICT.

Weather : a good deal of rain fell during the latter part of the month. The weather was unsettled. Slight dew fell at night.

Crops : sowing for kalapokam is finished. Paddy sown in September is in the plant stage. Tanks have not yet collected sufficient water for cultivation. Some tanks are quite empty.

General health : satisfactory.

Health of cattle : good.

Prices of grain : paddy, Re. 1.62 per bushel ; rice, Rs. 4 per bushel ; kurakkan, Re. 1.25 per bushel ; varaku, 75 cents per bushel ; ellu, Rs. 4 per bushel ; kollu, Rs. 2.50 per bushel ; ulunthu, Rs. 4 per bushel ; payaru, Rs. 4 per bushel.

## SOUTHERN PROVINCE.

## GALLE DISTRICT.

Paddy : the maha tillings have been completed in some parts of the district. The crops look healthy.

Miscellaneous : food supply of the people has continued to be satisfactory.

Prices of staple food : rice, Rs. 10.12 per bag ; paddy, Rs. 2 per bushel ; fine grain, Rs. 2.50 per bushel.

Health of people : satisfactory. There were a few cases of dysentery in Talpe pattu and Four Gravets and also chickenpox in Talpe pattu.

Health of cattle : no murrain appeared during the month.

Rainfall : 9.4 in.

## MATARA DISTRICT.

Paddy : sown for maha.

Dry grain : restricted cultivation.

Prospect of coming crop : good.

Prices of food stuffs : normal. Paddy, Re. 1.75 to Rs. 2 per bushel ; kurakkan Re. 1.50 per bushel.

Health of people : good. A few cases of dysentery reported from Kekenadura, Wellaboda pattu.

Health of cattle : good.

## HAMBANTOTA DISTRICT.

Paddy : harvesting yala crop is over. Maha cultivation commenced.

Fine grain : chenas sown are suffering owing to scarcity of rain.

Weather : a few showers of rain during the latter part of the month.

Health : good.

Murrain : no appearance of it.

Prices : country rice, Rs. 4.50 per bushel ; Coast rice, Rs. 4.75 per bushel ; paddy, Re. 1.75 per bushel ; kurakkan, Re. 1.50 per bushel ; coconuts, Rs. 45 per 1,000 ; plantain bunches, Rs. 30 per 100 ; Indian corn, 50 cents per 100 ; sweet potatoes, Re. 1 per cwt. ; pumpkins, Rs. 15 per 100.

## EASTERN PROVINCE.

## BATTICALOA DISTRICT.

Paddy : munmari sowing commenced. Other grains, nil.  
 Price of grain : paddy, Re. 1.75 per bushel.  
 Public health : normal.  
 Cattle : no disease.  
 Rainfall : 9.23 in. in 1900 ; 5.21 in. in 1901.

## TRINCOMALEE DISTRICT.

Rainfall : 3.26 in.  
 Paddy : paddy stacks are being threshed ; crop good ; but part damaged by rain.  
 Tobacco : cultivation commencing on a very reduced area.  
 Fishery : good.  
 Health of people : measles in Nachchikuda and neighbouring villages and in Kaddukkulam east.  
 Health of cattle : fair.  
 Prices of staple articles : paddy, Re. 1.62 per bushel ; rice, Rs. 4.48 per bushel.

## NORTH-WESTERN PROVINCE.

## KURUNEGALA DISTRICT.

Weudawili Hatpattu.—The maha cultivation on high and low land promises well. There has been sufficient rain. Health of people and cattle : good.  
 Wannu Hatpattu.—Fields are being prepared for maha cultivation. The chenas are being sown. There has been a little rain towards the end of the month. Health of people and cattle : good.  
 Katugampola Hatpattu.—Maha paddy young ; looks refreshed after the recent rains. Chenas are being sown. There has been a little rain towards the end of the month. Health of people and cattle : satisfactory.  
 Hiriyala Hatpattu.—Maha cultivation progressing. Chenas are being sown. There has been sufficient rain. Prospects favourable. Health of people and cattle : good.  
 Dewamedi Hatpattu.—Maha paddy sown. Fields are being ploughed for sowing bala-wi ; prospects not very favourable owing to drought that prevailed. Chenas are being prepared for sowing. There has been rain towards the latter part of the month. Health of people and cattle : good.  
 Dambadeni Hatpattu.—Maha paddy progressing favourably ; chenas are being sown ; prospects favourable. There has been rain towards the latter part of the month. Health of people : good. Health of cattle : satisfactory.

## PUTTALAM DISTRICT.

Paddy : fields are being ploughed in Puttalam pattu division, and sown in Demala hatpattu for the maha harvest. There has been no cultivation in Kalpitiya division.  
 Fine grain : chenas are being prepared for sowing and sowing, carried on throughout the district.  
 Staple products : the price of rice ranged from Rs. 4.50 to Rs. 5 per bushel ; paddy, from Re. 1.50 to Rs. 2.25 per bushel ; kurakkan, from Re. 1 to Re. 1.25 per bushel ; and cocoanuts, from Rs. 3 to Rs. 4 per 100 nuts.  
 Health of people : in general good. A case of smallpox occurred in a village in Akkarai pattu south of the Puttalam pattu division, and an accidental death by shooting in Demala hatpattu.  
 Rainfall : the rainfall registered at Puttalam was 4.75 in.

## CHILAW DISTRICT.

Pitigal Korale Northern Division.—Paddy cultivation : bala-wi paddy cultivation of yala harvest has already been reaped. Ma-vi sown for yala harvest is almost damaged for want of rain. The extent of ma-vi sown is about 1,000 parrahs. Tobacco cultivation for yala is being picked. Health of people is generally good. Health of cattle is good. The value of fish caught up to the end of the month is about Rs. 1,800.  
 Pitigal Korale Central Division.—Paddy cultivation : about 6,707 bushels of paddy and 7 bushels of fine grain were sown during the month. The crops were suffering from the drought and in some villages withering, but the rain which fell during the latter part of the month has done good. Health of people is very good, except a few cases of measles and three of dysentery in the division, 167 cases of ordinary fever, and 71 cases of cold and cough have been reported. Health of cattle is good.  
 Pitigal Korale Southern Division.—Paddy cultivation : about 15 bushels of paddy were sown during the month and sowing is still continued. The standing crops are suffering for want of rain. Tobacco curing has commenced. The crop this year is good. Coconut crop is reduced very much, which I think is due to the insufficient rainfall of last year and the severe drought now being experienced. Health of people is good, though the heat is excessive. Health of cattle : good.

## NORTH-CENTRAL PROVINCE.

## ANURADHAPURA DISTRICT.

Rainfall : the rainfall at Anuradhapura during the month has been 6.91 in.  
 Paddy cultivation : no cultivation during the month, but cultivation for maha will commence shortly. Chenas' clearing proceeded upon permits and kurrakkan was sown.  
 Health of people : little sickness, except an outbreak of measles at Horowpotana in Hurulupalata.  
 Health of cattle : satisfactory.  
 Tanks are either half or quarter full or dry.

## PROVINCE OF UVA.

## BADULLA DISTRICT.

Weather : dry with occasional showers.  
 Paddy : harvesting of yala crop going on ; yield so far good ; preparations for maha cultivation going on.  
 Chenas : kurakkan sowing going on.  
 Fruits and vegetables : fruits scarce and dear ; vegetables not scarce, but not cheap.  
 Health of people : normal. Measles, chickenpox, and sore-eyes reported from different parts of the Province.  
 A few cases of dysentery reported from Udukinda and Yatikinda.  
 Health of cattle : good.

PROVINCE OF SABARAGAMUWA.

RATNAPURA DISTRICT.

Paddy : in Kuruwiti, Nawadun, Atakalan, and Kukulukorales paddy on field cultivated for maha harvest is about two months old. In Kolonna, Meda, and Kadawata korales preparations are being made for cultivation of maha fields. The present weather is favourable throughout the district.

Dry grain : in Kuruwiti korale chena crops are blossoming. In Nawadun korale paddy on chena is about one month old. In Atakalan korale paddy on el-wi chenas is about three months old, and sowing of kurakkan chenas has been completed. Weather is unfavourable. In Kukulukorale amu chenas have been sown. In Meda and Kadawata korales chenas are being prepared for sowing. Crops on owiti lands in Kuruwiti korale are ripening.

In Nawadun korale paddy on owiti lands for maha harvest is about one month old. The weather is not very favourable.

The health of the people generally is satisfactory. No murrain among cattle.

KEGALLA DISTRICT.

Paddy : maha prospects are good. Late maha fields are being prepared for cultivation.

Hill paddy : hill paddy, iringu, and amu prospects are good ; kurakkan has been reaped and the yield is good.

General outlook is satisfactory.

Prices : paddy, Re. 1.25 to Re. 1.50 per bushel ; hill paddy, Re. 1 to Re. 1.25 per bushel ; kurakkan, Re. 1 per bushel ; amu, 75 cents to 87 cents per bushel.

Rainfall : Ruanwella, 12.81 in. (up to 30th); Kegalla, 12.43 in.

Cattle disease : the district is free from cattle disease.

Health of people is in general good. There have been cases of measles and chickenpox in the town and district.

SALES OF ARRACK, TOLL, AND OTHER RENTS.

NOTICE is hereby given that the Government Agent for the Central Province will receive sealed tenders for the purchase of the under-mentioned Toll Rents of the Central Province from January 1 to December 31, 1902. The tenders, which must be in sealed envelopes superscribed "Tender for Toll Rents," will be received at the Kandy Kachcheri until 1 o'clock P.M. on Monday, December 2, 1901, when they will be opened, and all persons making tenders will be required to be present or to satisfy the Government Agent by some duly accredited agents that the tender is made bona fide.

The person whose tender is selected by the Government Agent for submission to the Governor will be required to deposit at once one-tenth of the purchase amount in cash, and should the tender be accepted by His Excellency the Governor, to furnish approved security for one-half of the whole purchase amount, or in cash for one-third of the whole purchase amount, within thirty days of the date of the receipt by him of the notification of the Governor's acceptance of his offer.

He will also be required to deposit money to pay the fees of the Crown Counsel for examining and giving his opinion on the title deeds of properties tendered by him as security, and for examining and settling the security bond, and the fees charged by the Crown Proctor for examining documents and drawing the security bond, and also the expenses for appraising the properties and for registering the security bond.

All title deeds tendered as security should be accompanied by a certificate obtained from the Registrar of Lands that the lands to which they relate are unencumbered. This certificate must be obtained at the cost of the party offering the security.

Further information can be obtained on application to the Government Agent.

Government Tolls.

- 1. Gampola bridge.
2. Pussellawa road toll.
3. Bambarakele-Kodigaha road toll.
4. Gondennawa road toll.
5. Bowwagama bridge.
6. Kadawala road toll.
7. Teldeniya bridge and Kengalla road toll.
8. Madawala road toll.
9. Kaludaela-Perabahutenna road toll.
10. Balakaduwa road toll.
11. Kolongahamulla road toll.
12. Rikiligaskada road toll.
13. Weragantota ferry.
14. Gampola and Kadugannawa road tolls. Payment of toll at either place on the same day will clear the other.

Kandy Kachcheri,
November 18, 1901.

H. WACE,
Government Agent.

මෙහි පහත සඳහන්වන මධ්‍යම දිසාවේ පාලම් රේන්ද වම් 1902 ක්වු ජනවාරි මස 1 වෙනි දින පටන් දෙසැම්බර් මස 31 වෙනි දින දක්වා ආණ්ඩුවෙන් බදුගැණි මට එවකලද මුදලක් ඉල්ලීමට පත්වන මධ්‍යම දිසාවේ ආණ්ඩුවේ එජන්තලස්නාන්සේ විසින් භාරගනු ලැබේ.

මහැසි මුදලක් ඉල්ලීමට පත්වන මහැසිට කෙවත් ඇත්විලොස් : ට Tender for Toll Rents පාලම් රේන්ද සඳහා ඉල්ලීමට පත්වන "සක වාසගම ඇතුළු වම් 1901 ක්වු දෙසැම්බර් මස 2 වෙනි සදුදු පස්වරු එක වනතුරු මහනුවර කම්බේරියට භාරගනු ලැබේ. එවිට එහිදී එවකේ මුද්දර කඩා බලනවා ඇත. තද ඉල්ලීමට පත්වන දිසාවේ සැමදෙනාම ඉදිරිපිටට ඇති දික් (නැතහොත් නමක් විසින් වෙන අයෙකුට හිසි බලයක් දී ඔහු එවා හෝ) ඒ දෙනලද ඉල්ලීමට පත්වන සැබෑවු ඇත්තේ එවා බවට එජන්තලස්නාන්සේට ඒත්තුගත්වන්නට මිනැස.

ආණ්ඩුවේ එජන්තලස්නාන්සේ විසින් උතුමානන්වක න්සේ වෙන මජ්ජකර සිරීමට තෝරගන්නාලද ඉල්ලීමට පත්වන අසිනිකාරයා විසින් ඉල්ලාපු ගණනෙන් දහගසත් කොටසකට වැටහෙන මුදල් ගණන සල්ලීමට පත්වන මහැසි කිබන්ට මිනැවෑ පමණකුත් කොට එම ඉල්ලීම උතුමානන්සේ විසින් භාරගන්නට යෙදුනිනම් ඔහුගේ ඉල්ලීම උතුමානන්වක න්සේ විසින් ඒත්තුගත් බව දැනුම්දුන් දින පටන් 30 දවසක් ඇතුළතදී එම ඉල්ලීම ගණනෙන් දෙකෙන් පාහුවකට එවිනා ඇප එත්තුගත් මුදු මජ්ජවලින් හෝ තුණෙන් පාහුවකට එවිනා ඇප මුදලෙන් හෝ කිබා සම්පූර්ණකරන්නට මිනැස.

Municipal Tolls.

- 1. Peradeniya bridge and Iriyagama road toll.
2. Katugastota bridge and road toll.
3. Gonawatta ferry and Talatu-oya bridge. Payment of toll at either place on the same day will clear the other.
4. Ampitiya and Gurudeniya road tolls. Payment of toll at either place on the same day will clear the other.

ඇප පිණිස නිබන්දු ඔප්පු සෝදිසිකිරීම සඳහා ආණ්ඩුවේ අද්වකාත්වයන්ගේ භාණ්ඩාගාරයට ගාස්තුදීම, ඇප ඔප්පු සෑදීමටද, එවා සෝදිසිකර සම්පූර්ණකරවීමටද, ඉඩම් තක්සේරුකෙරුවීමට සහ ඇප ඔප්පු රෙජිස්තර් කෙරවීමට ගෙවියයුතු ගාස්තුව ඔහු විසින් ගෙවන්නට ඕනෑම.

ඇප වෙනුවෙන් නිබන්දු ඉඩම්වල ඔප්පු එවා මට ප්‍රථම ඇපේකාට නොහොත් උසස්කට යටත්කරී බවට ඉඩම් ලියා පදිංචිකරණ රෙජිස්තාර්තුවකට සහතිකපත්‍රයක් ලබාගත යුතුයි. මෙම සහතිකපත්‍රය ලබාගැනීමට ඕනෑකරණ විෂයදී ඇප නිබන්දු ආණ්ඩුවේ දැරිය යුතුයි.

මේ ගැන වැඩිදුර කාරණා ආණ්ඩුවේ ඒජන්තවරයන්ගේ සේවයේ ඉල්ලීමකට විට දැනගන්නට පුළුවන.

**ආණ්ඩුවේ ආලම් රේන්ද.**

1. පේරාදෙණියේ පාලම සහ ඊරියගම පාරේ රේන්දය.
2. කවුගස්තොට පාලම සහ පාරේ රේන්දයද.
3. ගෝඤ්ඤාණයේ ගොවුපල සහ නලනුමයේ පාලම. මෙහි රේන්දපලකදී රේන්දකාසි ගෙවීමෙන් එද වස තුලදී අනිකට රේන්දකාසි ගෙවීමෙන් නිදහස්ය.
4. අම්පිටිය සහ ගුරුදෙනියේ පාරේ රේන්දය.
- මෙහි රේන්ද පලකදී රේන්දකාසි ගෙවීමෙන් එද වස තුලදී අනිකට රේන්දකාසි ගෙවීමෙන් නිදහස්ය.

**ආණ්ඩුවේ පාලම් රේන්ද.**

1. ගම්පල පාලම.
2. පස්සැල්ලාවේ පාරේ රේන්දය.
3. බමරකැලේ කොඤ්ඤාපාරේ රේන්දය.
4. ගොන්දෙන්නාවේ පාරේ රේන්දය.
5. බව්වාගම පාලම.
6. කඩවල පාරේ රේන්දය.
7. තෙල්දෙනියේ පාලම සහ තෙත්ගල්ලේ පාරේ රේන්දය.
8. මඩවල පාරේ රේන්දය.
9. කඵදැඳුලු, පෙරබහුනැත්තේ පාරේ රේන්දය.
10. බලකඩුවේ පාරේ රේන්දය.
11. කොලොන්නගමුල පාරේ රේන්දය.
12. රිකිල්ලගස්කඩ පාරේ රේන්දය.
13. මේරගමතොට ගොවුපල.
14. ගම්පල සහ කඩුවන්නාවේ පාරේ රේන්දය.

මෙහි රේන්ද පලකදී රේන්දකාසි ගෙවීමෙන් එද වස තුලදී අනිකට රේන්දකාසි ගෙවීමෙන් නිදහස්ය.

එම්. ඩී. ඩී.

ආණ්ඩුවේ ඒජන්තවරයන්ගේ සේ.

වම් 1901 ක්වූ නොවැම්බර් මස 18 වෙනි දින මහනුවරදීය.

NOTICE is hereby given that on Saturday, November 30, 1901, at 1 P.M., the Assistant Government Agent of Kegalla will put up for re-sale at the Kegalla Kachcheri, at the risk of the original purchasers, the under-mentioned Toll Rents of the Province of Sabaragamuwa from December 1 to 31, 1901, the original purchasers of which may have failed on or before that date to complete the eighth, ninth, and tenth instalments.

The purchasers at the re-sale should deposit one-tenth of the purchase amount on the day of sale.

*Kegalla District.*

1. Toll at Gewilipitiya.
2. Toll at Ambanpitiya.
3. Bridge toll, Ambepussa.
4. Toll at Nawagamuwa.
5. Road toll, Mayinoluwa.

A. J. WICKWAR, for Government Agent.

Government Agent's Office, Ratnapura, November 16, 1901.

වම් 1901 ක්වූ දෙසැම්බර් මස 1 වෙනි දින පටන් දෙසැම්බර් මස 31 වෙනි දින දක්වා මෙහි පහත සඳහන්වෙන රේන්ද පලමු ගැණුම් කාරයින් විසින් අගොස්තු, සැප්තැම්බර්, ඔක්තෝබර් මාසවල මාසමුදල ගෙවනට නොසෙදු නොව මවුන්ගේ අලාබේ වෙනුවට එකී රේන්ද වම් 1901 ක්වූ නොවැම්බර් මස 30 වෙනි දිනව සෙනසුරුදු දවල් එකේ කනිසමට සබරගමු පලා

ගේ උපඵ්ජනවලින් නොගේ විසින් කැගල්ලේ කවිමේරියේදී නැවත විකුණන බව මෙයින් දන් වනුය.

නැවත විකිනීමේදී ගැනුම්කාරයින් විසින් ගත් මුදලෙන් දහයෙන් කොටසක් විකිනීම දවසේදී මෙහි තබන්නට ඕනෑය.

කැගල්ල දිස්ත්‍රික්කේ.

1. ගැවිලිපිටියේ පාරේ රේන්දයද.
2. අඹන්පිටියේ පාරේ රේන්දයද.
3. අඹේපුස්සේ පාලම රේන්දයද.
4. නවගමුවේ පාරේ රේන්දයද.
5. මයිනොළුවේ පාරේ රේන්දයද.

ඒ. ජේ. වික්වාර්,

ඒජන්තවරයන්ගේ වෙනුවට.

වම් 1901 ක්වූ නොවැම්බර් මස 16 වෙනි

දින රත්නපුරේ කවිමේරියේදීය

NOTICE is hereby given that on Saturday, November 30, 1901, at 1 P.M., the Government Agent of the Province of Sabaragamuwa will put up for re-sale at the Ratnapura Kachcheri, at the risk of the original purchasers, the under-mentioned Toll Rents of the Province of Sabaragamuwa from December 1 to 31, 1901, the original purchasers of which may have failed on or before that date to complete the ninth and tenth instalments.

The purchasers at the re-sale should deposit one-tenth of the purchase amount on the day of sale.

*Ratnapura District.*

1. Bridge toll at Kuruwita.
2. Bridge toll at Getahetta.
3. Bridge toll at Bilihul-oya.
4. Bridge toll at Kahawatta and road toll at Rakwana.
5. Road toll at Katandola.
6. Road toll at Patakada.
7. Road toll at Hunuwala.
8. Road toll at Balangoda.

A. J. WICKWAR, for Government Agent.

Government Agent's Office, Ratnapura, November 16, 1901.

වම් 1901 ක්වූ දෙසැම්බර් මස පලමුවෙනි දින පටන් දෙසැම්බර් මස 31 වෙනි දින දක්වා මෙහි පහත සඳහන්වෙන රේන්ද පලමු ගැණුම් කාරයින් විසින් සැප්තැම්බර්, ඔක්තෝබර් මාස වල මාසමුදල ගෙවනට නොසෙදු නොව මවුන්ගේ අලාබේ වෙනුවට එකී රේන්ද වම් 1901 ක්වූ නොවැම්බර් මස 30 වෙනි දිනව සෙනසුරුදු දවල් එකේ කනිසමට සබරගමු පලාගේ ඒජන්තවරයන්ගේ විසින් රත්නපුරේ කවිමේරියේදී නැවත විකුණන බව මෙයින් දන්වනුය.

නැවත විකිනීමේදී ගැනුම්කාරයින් විසින් ගත් මුදලෙන් දහයෙන් කොටසක් විකිනීම දවසේදී මෙහි තබන්නට ඕනෑය.

රත්නපුරේ දිස්ත්‍රික්කේ.

1. කුරුවිට පාලම රේන්දයද.
2. ගැටඹැත්තේ පාලම රේන්දයද.
3. බිලිහුල්ලියේ පාලම රේන්දයද.
4. කහවත්තේ පාලම රේන්දය සහ රක්වා මේ පාරේ රේන්දයද.
5. කැටන්දෙල පාරේ රේන්දයද.
6. පාතකඩ පාරේ රේන්දයද.
7. හුනුවල පාරේ රේන්දයද.
8. බලංගොඩ පාරේ රේන්දයද.

ඒ. ජේ. වික්වාර්,

ඒජන්තවරයන්ගේ වෙනුවට.

වම් 1901 ක්වූ නොවැම්බර් මස 16 වෙනි

දින රත්නපුරේ කවිමේරියේදීය.



IN accordance with the requirements of section 8 of the Opium Ordinance, No. 5 of 1899, I hereby give notice that the licenses for the sale by retail of opium within the limits of the Local Board of Nawalapitiya for the year commencing January 1, 1902, will be one in number. The said license will be put up for sale by public auction at the Kandy Kachcheri on December 2, 1901, at 1 P.M.

Conditions.

1. No opium shall be sold between the hours of 8 at night and 6 in the morning.
2. The quantity to be sold at any one time to any individual, except to a licensed retail vendor, shall not exceed 180 grains.
3. Opium shall not be consumed on the premises.
4. Opium offered for sale shall not be adulterated in any way.
5. Opium shall not be sold to any individual apparently under the age of 15 years or to any intoxicated person.
6. Wearing apparel or other goods shall not be received in barter for opium.
7. Daily accounts shall be kept in a form to be prescribed by the proper authority of the quantities of opium received, sold, and remaining on hand at the end of each day.
8. That the place licensed shall be subject to inspection, and that no riotous or disorderly conduct be allowed to occur therein.
9. That the licensee shall cause to be painted and affixed in some conspicuous part of his shop a board with his name, the number of the shop, and the words "Licensed to Sell Opium by Retail."
10. That no person other than the licensee shall sell or expose for sale any opium under his license either as agent or servant of such licensee, unless the name of such agent or servant be registered in the Kandy Kachcheri.
11. The purchaser of the retail license must take out a wholesale license, and no wholesale license will be issued to any but to the retail dealer.
12. That the place licensed shall be restricted to the sale of opium and cigars only, and shall be closed at 8 P.M.

H. WAGE,  
Government Agent,  
Kandy Kachcheri, Central Province, and Chairman,  
November 20, 1901. Local Board, Nawalapitiya.

1899 අදාළවූ අයිති ලැබීමේ පනතට අනුව නිවැරදිව 8 වැනි වගන්තියෙන් සලකා බැලීමට ලක්වූ 1902 අදාළවූ එම අදාළවූ "ලොකල් බෝර්ඩ්" නම් නගරයේ මාසිමි තුළ අයිති ලබා දීමට බලපෑම් ලබා දෙනු ලබන අවසරපත්‍ර ගණන, එකක් බව දන්වමි.

එම අවසරපත්‍ර වසර 1901 නවුම් 20 වැනි දින පස්වරු එකට මහනුවර කවිවේරියේදී ප්‍රසිද්ධ වෙන්දේසි කර විකුනන බව දන්වමි.

විකිනීමේ කොන්දේසි.

1. පෙරවරු හැරුණු ප්‍රථමය, පස්වරු අවසන් පසුවත් අයිති විකිනීම නොහැකි.
2. ග්‍රෑන්ස් 180කට වැඩිවීමෙන් එකවරකට බෙදා විකිනීමට බලපෑම් ලත් අයෙකුට මිස විකිනීම නොහැකි.
3. විකුනුම්පලේදී අයිති පාවිච්චි කිරීම නොහැකි.
4. කවරුන් කරනු ලබන හෝ වෙන අන්දමකින් බාලකරන ලද අයිති විකිනීම නොහැකි.
5. පහලොස් අදාළවූ පහල වර්ගය පෙනෙන කොසි සම් කෙනෙකුට හෝ වෙරීමක්වූ කෙනෙකුට හෝ අයිති විකිනීම නොහැකි.
6. දැනුම් අයිතිකම් හෝ වෙන බඩුබාහිරයන් අයිති වෙනුවට හුවමාරු කෙරීම නොහැකි.
7. අයිති ලබාගත් ප්‍රමාණය, විකුනු ප්‍රමාණය, එක එක දවසේ අවසානයේදී ඉතිරිව තිබෙන ප්‍රමාණය, නිසි බලපෑම් ලත් අය විසින් දෙනු ලබන පෝර්මයේ දිනපතා ගණන් ලැයිස්තුවක් නැතිව සිටීම.
8. අයිති විකිනීමට අවසරලත් ස්ථානය සෝදිසිකර බැලීමට සලකා බැලීමට බලපෑම් ලත් අය විසින් දෙනු ලබන පෝර්මයේ දිනපතා ගණන් ලැයිස්තුවක් නැතිව සිටීම.

9. අවසරලත් අය විසින් නවතම නවද, කබේ නොමිමර සදා, "අයිති බෙදා විකිනීමට අවසරලත් ස්ථානය" යන වචන ලැජ්ජා පින්තාරුකර, එම ඔහුගේ කබේ කොසකර පෙනෙන ස්ථානයක එල්ලා තබන බව දන්වමි.

10. අවසරලත් අයට හැර වෙන කොසකම් කෙනෙකුට වත් ඔහුගේ අවසරපත්‍ර සිට, ඔහුගේ ඒජන්තයෙකුගේ හැටි සට හෝ, වැඩකාරයෙක් හැටිට හෝ විකිනීම නොහොත් විකුනීමට නැතිව නොහැකි. එසේ කෙරීමට ඔහුකරණ වානම්, ඒජන්තයෙකුගේ වැඩකරුවාගේ නම, මහනුවර කවිවේරියේ ලියාපදිංචි කරන බව දන්වමි.

11. බෙදා විකිනීමේ අවසරපත්‍ර මලේට ගත් අය විසින් මුළුමනින්ම විකිනීමට අවසරපත්‍රයක් ලබාගතට බැහැර. නවද බෙදා විකුනන අයට මිස අන්කිසිවෙකුට මුළුමනින්ම අවසරපත්‍ර දෙනු ලබන බව දන්වමි.

12. අයිති විකිනීමට බලපෑම් ලත් ස්ථානයේ අයිති සහ සුරු විටු පමනක් විකුනන බව හැකිවත් ඇර, පස්වරු අවසන් එම ස්ථානය වසාදමන බව දන්වමි.

එච්. වේස්,  
මහම දිසාවේ ඒජන්තලත්තාන්සේ  
සහ නාලදිවියේ ලෝකල් බෝර්ඩ්  
වෙසාර්මාන් උන්තාන්සේ.

වසර 1901 නවුම් 20 වැනි දින මහනුවර කවිවේරියේදී.

1899 ම ඉන්දියානු 5 ම ඉලක් අපිස් සඳහා සඳහන් 8 ම වසර 1902 ම ඉන්දියානු 1 ම දේශීය විලාසයට පරිවර්තනය කරනු ලබන බව දන්වමි. එම අවස්ථාවේදී 1901 ම ඉන්දියානු 2 ම දේශීය විලාසයට පරිවර්තනය කරනු ලබන බව දන්වමි. එම අවස්ථාවේදී 1901 ම ඉන්දියානු 1 ම දේශීය විලාසයට පරිවර්තනය කරනු ලබන බව දන්වමි.

කොන්දේසි.

1. ඉරා 8 මණිකුටු කාලී 6 මණිකුටු යිඳයට අපිස් විකුනීමට අවසර දෙනු ලබන බව දන්වමි.
2. සිලිකා විකුනීමට අවසර දෙනු ලබන බව දන්වමි. එම අවස්ථාවේදී 1901 ම ඉන්දියානු 2 ම දේශීය විලාසයට පරිවර්තනය කරනු ලබන බව දන්වමි. එම අවස්ථාවේදී 1901 ම ඉන්දියානු 1 ම දේශීය විලාසයට පරිවර්තනය කරනු ලබන බව දන්වමි.
3. විකුනීමට අවසර දෙනු ලබන බව දන්වමි.
4. විකුනීමට අවසර දෙනු ලබන බව දන්වමි.
5. විකුනීමට අවසර දෙනු ලබන බව දන්වමි.
6. විකුනීමට අවසර දෙනු ලබන බව දන්වමි.
7. විකුනීමට අවසර දෙනු ලබන බව දන්වමි.
8. විකුනීමට අවසර දෙනු ලබන බව දන්වමි.
9. විකුනීමට අවසර දෙනු ලබන බව දන්වමි.
10. විකුනීමට අවසර දෙනු ලබන බව දන්වමි.
11. විකුනීමට අවසර දෙනු ලබන බව දන්වමි.



7. அரசாட்சியின் ஏசுநூற்றுதரையால் நியமிக்கப்பட்ட போர்மில் அபினின் தொகை விற்ற தொகை நீக்கி கைவசம் இருக்கிற தொகையின் நாள்தோறும் கணக்கு வைக்கவேண்டும்.

8. தத்துவம்பெற்றவர் வசம் ஒரே நேரம் ஐம்பது ரூத்தலுக் கதிகப்படாத அபின் இருக்கக்கூடாது.

9. தத்துவம்பெற்றவரைத் தவிர அவரின் பணிவிடைகாரன அல்லது வேலைக்காரருக்கு அல்லது வேறே ஆள்களுக்கு அபின் விற்பனைக்கு வைக்கக்கூடாது. மட்டக்களப்பு கச்சேரியில் அவ்வித வேலைக்காரரின் அல்லது பணிவிடைக்காரரின் பெயரை துவக்கத்தில் பதிந்தாலன்றி.

10. தத்துவம்பெற்றவர் அவரின் பெயரும் சாப்பிள் நிம்பரும் "அபின் சில்லறையாய் விற்கத் தத்துவம்பெற்றவர்" யென்கிற சொற்களை பிந்தாரித்து அல்லது

ஆக்கி தெரியத்தக்கதான ஓர் இடத்தில் வைக்கவேண்டியது.

11. அதிக விலைக்கு ஏலத்தில் வாங்கப்பட்டவர் அச்சனமே அத்தொகை முழுதும் கட்டவேண்டும்.

தோமஸ் ஆர். இ. லோப்டன்,  
கிழக்குமாகாண அரசாட்சி ஏசுநூற்றுக்காக,  
மட்டக்களப்பு கச்சேரியில்,  
1901 ம் (வரு) கார்த்திகைமீ 6 ந் உ.

THE sale of the opium license for Jaffna, within the limits of the gravets, for the year 1902, fixed for the 11th instant, has been postponed to December 2 next.

Jaffna Kacheheri,  
November, 11, 1901.

R. G. SAUNDERS,  
for Government Agent.

### MISCELLANEOUS NOTICES.

Statement of the Sale of Salt in each Province during September, 1901, showing separately the Sale for consumption in the Province; for removal to Released Districts, &c.; and for Export from the Island.

	North-Western Province.		Southern Province.		Northern Province.		Eastern Province.		Total.	
	Cwt.	lb.	Cwt.	lb.	Cwt.	lb.	Cwt.	lb.	Cwt.	lb.
Balance on September 1, 1901	199,582	56	3,478	0	50,966	0	61,883	48	315,909	104
Since received	27,798	0	8,054	0	20,833	0	1,350	0	58,035	0
Surplus		19 0								19 0
	227,399	56	11,532	0	71,799	0	63,233	48	373,963	104
Issued for consumption in the Province	5,545	0	3,403	0	21,729	0	2,324	0	33,001	0
Do. removal to released Districts, &c.	21,119	0	477	0			2,920	0	24,516	0
Do. for export from the Island										
On account wastages			42	0	15	0	19	100	76	100
Total	26,664	0	3,922	0	21,744	0	5,263	100	57,593	100
Balance on September 30, 1901	200,735	56	7,610	0	50,055	0	57,969	60	316,370	4

NOTE.—This statement represents the quantity of Salt in the various Stores, exclusive of the unweighed Salt in the North-Western Province (estimated at cwt. 25,378·90½), which has not yet been removed to Store:—

North-Western Province	...	...	...	Cwt.	lb.
Audit Office, Colombo, November 14, 1901.				25,378	90½
				F. R. ELLIS, Acting Controller of Revenue.	

AN auction sale of the under-mentioned timber will be held at the Central Timber Depot, Kew road, Slave Island, on Thursday, December 5, 1901, at 2 P.M.:—

No. of Logs.	Species.	Cubic Contents. c. ft. in. pts.	Average Cubic Contents. c. ft. in. pts.
100	Satinwood	2,766 8 0	27 8 0
10	Ranai	283 5 6	28 4 1
10	Karumpanichchai	288 7 4	28 10 4
20	Halmilla	300 0 0	15 0 0

The timber may be inspected on application made to the Superintendent, Central Timber Depot, who will give any other information that may be required.

Office of the Conservator of Forests,  
Colombo, November 20, 1901.

ALFRED CLARK,  
Acting Conservator of Forests.