

Ceylon Government Gazette

Published by Authority.

NO. 5,822—FRIDAY, DECEMBER 6, 1901.

PART I.—General: Minutes, Proclamations, Appointments,
and General Government Notifications.
PART II.—Legal and Judicial.

PART III.—Provincial Administration.
PART IV.—Marine and Mercantile
PART V.—Municipal and Local.

Separate paging is given to each Part in order that it may be filed separately.

Part III. — Provincial Administration.

	PAGE		PAGE
Land Sales :—		Land Acquisition Notices	... 3375
Western Province	... 3329	Land Resumption Notices	... 3378
Central Province	... 3331	Notices under Ordinance No. 1 of 1897	... 3381 & <i>Suppl.</i>
Northern Province	... 3334	Abstracts of Season Reports	... —
Southern Province	... 3336	Notices under "The Forest Ordinance"	... —
Eastern Province	... —	Sales of Arrack, Opium, and Toll Rents	... 3395
North-Western Province	... 3343	Miscellaneous Provincial and District Notices:—	
North-Central Province	... 3346	Sales of Salt and Timber	... —
Province of Uva	... 3365	Notifications of Close Season, Infected Areas, &c.	... —
Province of Sabaragamuwa	... 3368	Specifications under "The Irrigation Ordinance"	... —

LAND SALES IN THE WESTERN PROVINCE.

Notice of Sale of Two Valuable Blocks of Crown Land at Slave Island adjoining the Roman Catholic Burial Ground.

NOTICE is hereby given that the Hon. the Government Agent, Western Province, will receive offers at any time up to December 30, 1901, noon, for the sale of the under-mentioned allotments of Crown Land, situated in Slave Island in Ward No. 8, within the Municipality of Colombo.

2. The person making the highest offer will be required to deposit one-tenth of the amount offered and fees on the day of acceptance of offer, and must pay the balance within one month thereafter.

3. On payment of the balance purchase money due, the purchaser will be placed in possession of the land, subject to the following conditions, viz.:—That the purchaser shall erect on the lots purchased by him, within two years of the complete payment by him of the purchase money, buildings on plans to be approved by Government. In default of the erection of buildings as described above, the sale will, at the end of the above-mentioned two years, be declared null and void, and one-half only of the amount paid will be restored to the purchaser, the balance being forfeited to the Crown.

Further information respecting these lands may be obtained from the Surveyor-General, and respecting the conditions of sale from the Hon. the Government Agent, Western Province.

By His Excellency's command,

R. W. LEVERS,
Acting Colonial Secretary.

Lot.	Name of Land.	Preliminary plan 10,975.	Situation—Slave Island.	Name of Claimant.	Extent.
10227				Crown	A. R. F. 0 1 7
10228				do.	0 0 18-75
3329					C 1

කොළඹ කොමිෂනර්වරයාගේ රෝමානු සොහොන් භූමියට යාව පිහිටි ආණ්ඩුව සන්තක වීරිනා බිම්කැබලි දෙකක් (2) විකිණීමේ ප්‍රසිඛ පත්‍රයයි.

කොළඹ නගරයේ කොමිෂනර්වරයාගේ නොමිල 8 වෙනි කොට්ඨාසයේ තුල පිහිටා තිබෙන මෙහි පහත පෙන්වන බිම්කැබලි දෙක (2) ලබන දෙසැම්බර් මස 30 වෙනි දින වනතුරු බස්නාහිර දිසානේ වංශාධිපති ආණ්ඩුවේ ඒජන්ත උත්තාන්සේ විසින් ඒ සම්බන්ධ ඉල්ලුම් පත්‍ර බාරගනු ලැබේ.

2. වැඩිම ඉල්ලුම කලාවූ අය විසින් ඔහුගේ ඉල්ලීමේ ගතනින් දහරයක් පංගුවක් (1/10) සහ ගාස්තුද විකිණීමේ දිනෙදීම ගෙවනට ඕනෑවක් හැර එතැන් පටන් මාසයක් ඇතුළතදී ඉතිරි මුදල් ගෙවනට ඕනෑය.

3. ඉතිරි මුදල ගෙවනු ලැබූ තැනදී, මිලටගත් අයවලුන්ට ඒ ඉඩම් මෙහි පහත සඳහන් කරන කොන්දේසිවලට යටත්කර භාරදෙනු ලබනවා ඇත, එනම්:—ගැනුම්කාරයා විසින් සියලුම මුදල් ගෙවා අවසානකර දිනේ පටන් අවුරුදු (2) ඇතුළතදී වෙම්වල ගොඩනැගිලි ගොඩනගනට ඕනෑය. එකී ගොඩනැගිලි නියම කාලයතුල ගොඩනගනට නොසෙදුනොත් එකී ඉඩම්වල විකිණීම අවලංගුවෙනවා පමණකුත් නොව, ගැනුම්කාරයා විසින් ගෙවනට සෙදුන මුදලෙන් දෙකෙන් කොට සක් පමණ ආපසු දෙන්නට සෙදෙනවා පමණකුත් නොව, අනිත් දෙකෙන් පංගුව ආණ්ඩුව සන්තක වෙනවා ඇත.

මෙම ඉඩම් ගැණ වැඩිදුර විස්තර සර්වේයර්ජනරල් උත්තාන්සේගෙන්ද, විකිණීමේ කොන්දේසි ගැණ බස්නාහිර දිසානේ වංශාධිපති ආණ්ඩුවේ ඒජන්ත උත්තාන්සේගෙන්ද දැනගනට පුළුවන.

ගරුභර උතුමානන්වහන්සේගේ ආඥාවලෙස,
ආර්. ඩබ්ල්යු. අයිවර්ස්,
වැඩබලන මහසෙක්‍රතාරීස් වමඟ.

සිතියම 10,975. පිහිටීම—කොමිෂනර්වරයාගේ.

නො.	අයිතිකාරයාගේ නම.	ප්‍රමාණය. අ. රූ. ප.
10227	ආණ්ඩුව	0 1 7
10228	එම	0 0 18.75

No. 1,268, W. P.

Colonial Secretary's Office,
Colombo, November 30, 1901.

ON Tuesday, January 21, 1902, at 12 noon, the Hon. the Government Agent for the Western Province will put up for sale or settlement, at his office in Colombo, the under-mentioned portions of Crown Land, on the terms authorized by Government.

Preliminary plan 9,765. Situation—Udugaha pattu of Hewagam karale.
Village—Walikanna.

Lot.	Name of Land.	Name of Claimant.	Description.	Extent.		Upset Price per Acre. Rs.
				A.	R. P.	
6501	Polgahakandelanda	Crown	Jungle (to be reserved)	2	2 13	—
		Village—Elamalawala.				
6502	Polgahakandelanda	Crown	Forest (to be reserved)	4	1 36	—
6503	Elawalandahena alias Uda-deniya landa	do.	Abandoned chena	0	1 34	10
6504	Elamalawalalanda	do.	Jungle	2	2 0	10

Further information respecting these lands may be obtained from the Surveyor-General, and respecting the conditions of sale from the Hon. the Government Agent, Western Province.

By His Excellency's command,
R. W. LEVERS,
Acting Colonial Secretary.

No. 1,268, W. P.

වර්ෂ 1901 ක්‍රි.ව. නොවැම්බර් මස 30 වෙනි දින කොළඹ මහසෙක්‍රතාරීස් උත්තාන්සේගේ කන්තෝරුවේදී.

බස්නාහිර දිසානේ වංශාධිපති ආණ්ඩුවේ ඒජන්ත උත්තාන්සේ විසින් මෙහි පහත සඳහන්වෙන ආණ්ඩුව සන්තක ඉඩම් ආණ්ඩුවේ නියෝගවල ප්‍රකාරයට වර්ෂ 1902 ක්‍රි.ව. ජනවාරි මස 21 වෙනි දිනට අගතරුවාද දවල් 12ට කොළඹ කවුච්චේදී වෙන්දේසිකර විකිණීමට නොහොත් නිවැරදිකර දෙන්නට සෙදෙනවා ඇත. සිතියම 9,765. පිහිටීම හේවාගමකොරලේ උඩුගහපත්තුව.

නො.	නම.	ඉඩමේ නම.	අත්දම.	මහත. අ. රූ. ප.	අක්කර ගක මිල. රූ.
6501	වැලික්කන	පොල්ගහකන්දේලන්ද	කැලේ (ගහනම්)	2 2 13	—
6502	ඇලමලවල	එම	මුකලාග (ගහනම්)	4 1 36	—
6503	එම	ඇලමලවලන්දේසේන නොහොත් උඩදෙණිය ලන්ද	සේන	0 1 34	10
6504	එම	ඇලමලවලන්ද	කැලේ	2 2 0	10

මෙම ඉඩම් ගැණ වැඩිදුර කාරණා සර්වේයර්ජනරල් උත්තාන්සේගෙන්ද, විකිණීමේ කොන්දේසි ගැණ බස්නාහිර දිසානේ වංශාධිපති ආණ්ඩුවේ ඒජන්ත උත්තාන්සේගෙන්ද දැනගනට පුළුවන.

ගරුභර උතුමානන්වහන්සේගේ ආඥාවලෙස,
ආර්. ඩබ්ල්යු. අයිවර්ස්,
වැඩබලන මහසෙක්‍රතාරීස් වමඟ.

No. 1,830, C. P.

වර්ෂ 1901 ජනවාරි මස 23 වෙනි දින කොළඹ මහජනකාරීස්ථානයේ කන්දෝරුවේදීය.

විවෘත දිසාවේ භෞමික ඒකකයක් විසින් මෙහි පහත සඳහන්වන ආණ්ඩුව සන්තක ඉඩම් ආණ්ඩුවේ නියෝගවල ප්‍රකාරයට වර්ෂ 1902 ජනවාරි මස 15 වෙනි බුද්ධි දායක දැන්වීම මගින් මෙවරින්දී වෙන්දේසි කර විකුණනු ලබන දේය.

මෙම දිසාවේ මහජනවර පලාතේ උඩුතුවර කොට්ඨාසයේ පිහිටා තිබෙන බිම්කැබලි.

සිතියම 2,973.

නො.	ගම.	ඉඩමේ නම.	අන්දම.	මහත.
M 380	අරව්වාවෙල	කැකිරිපිටිය	හේන	අ. රු. ප. 3 1 6

අක්කරයක් රුපියල් 20 කිට පටන් ගැණ විකුණනු ලබන දේ.

මේ ඉඩම ගැණ වැඩිදුර කාරණා සර්වේශ්වර්තනලේඛනාංකයෙන් දැනගත හැකිවන අතර, විකිණීමේ කොන්දේසි ගැණ කොරගුරු මධ්‍යම දිසාවේ මහජනවර ආණ්ඩුවේ ඒකකයක් විසින් අසා දැනගත හැකිවේ.

ගරුකර උතුමානවතන්සේගේ ආඥාවලය,
ආර්. ඩබ්ල්. අයිවර්ස්,
වැඩබලන මහජනකාරීස්ථානයේ.

No. 1,831, C. P.

Colonial Secretary's Office,
Colombo, November 24, 1901.

ON Wednesday, January 22, 1902, at 12 noon, the Assistant Government Agent for the Nuwara Eliya District will put up to auction, at his office in Nuwara Eliya, the under-mentioned portions of Crown Land, on the terms authorized by Government.

Three allotments of land situated in the Walapane division of the Nuwara Eliya District of the Central Province.

Preliminary plan 5,023. Village—Tibbotugoda.

Lot.	Name of Land.	Name of Applicant.	Description.	Extent. A. R. P.
13429	Pussalapitiyawagalehena	Jayasekera Punchi Sinno Appuhami	Chena	3 0 8

Preliminary plan 5,024. Village—Tibbotugoda.

13433	Pallawattahena	Galegedara Appuhami	Chena four years old	4 1 13
13436	Do.	do.	Chena cultivated in 1901	2 3 0

Upset price,—Rs. 10 per acre.

Further information respecting these lands may be obtained from the Surveyor-General, and respecting the conditions of sale from the Assistant Government Agent, Nuwara Eliya.

By His Excellency's command,
R. W. LEVERS,
Acting Colonial Secretary.

No. 1,831, C. P.

වර්ෂ 1901 ජනවාරි මස 24 වෙනි දින කොළඹ මහජනකාරීස්ථානයේ කන්දෝරුවේදීය.

විවෘත දිසාවේ භෞමික ඒකකයක් විසින් මෙහි පහත සඳහන්වන ආණ්ඩුව සන්තක ඉඩම් ආණ්ඩුවේ නියෝගවල ප්‍රකාරයට වර්ෂ 1902 ජනවාරි මස 22 වෙනි බුද්ධි දායක දැන්වීම මගින් මෙවරින්දී වෙන්දේසි කර විකුණනු ලබන දේය.

මෙම දිසාවේ මහජනවර පලාතේ වලපනේ කොට්ඨාසයේ පිහිටා තිබෙන බිම්කැබලි 3 ක්.
සිතියම 5,023. ගම—අඹුදුටුගොඩ.

නො.	ඉඩමේ නම.	අල්ලුම්කාරයා.	අන්දම.	මහත.
13429	පුසලපිටියේ වගලේසේන	ජයසේකර පුණ්ඩ්‍රිනෝ අප්පුහාමි	හේන	අ. රු. ප. 3 0 8
13433	පල්ලේවත්තේසේන	ගලගෙදර අප්පුහාමි	අවුරුදු 4 වසරැති හේන	4 1 13
13436	එම	එම	1901 ආණ්ඩුවේ වැඩකරපු හේන	2 3 0

අක්කරයක් රුපියල් 10 ගනනේ කන්දෝරුවේදීය.

මෙම ඉඩම් ගැණ වැඩිදුර කාරණා සර්වේශ්වර්තනලේඛනාංකයෙන් දැනගත හැකිවන අතර, විකිණීමේ කොන්දේසි ගැණ කොරගුරු මධ්‍යම දිසාවේ මහජනවර ආණ්ඩුවේ ඒකකයක් විසින් අසා දැනගත හැකිවේ.

ගරුකර උතුමානවතන්සේගේ ආඥාවලය,
ආර්. ඩබ්ල්. අයිවර්ස්,
වැඩබලන මහජනකාරීස්ථානයේ.

No. 1,832, c. p.

Colonial Secretary's Office,
Colombo, November 25, 1901.

ON Wednesday, January 22, 1902, at 12 noon, the Assistant Government Agent for the Nuwara Eliya District will put up to auction, at his office in Nuwara Eliya, the under-mentioned portion of Crown Land, on the terms authorized by Government.

An allotment of land situated in the Uda Hewaheta division of the Nuwara Eliya District of the Central Province.

Preliminary plan 5,038. Village—Bambaragama.

Lot.	Name of Land.	Name of Applicant.	Description.	Extent. A. R. P.
13456	Bathmadelagodapatana	J. M. D. Banda	Patana suitable for paddy	2 0 4

Upset price,—Rs. 10 per acre.

Further information respecting this land may be obtained from the Surveyor-General, and respecting the conditions of sale from the Assistant Government Agent, Nuwara Eliya.

By His Excellency's command,
R. W. LEVERS,
Acting Colonial Secretary.

No. 1,832, C. P.

මේ 1901 න්වු කොටුම්බු මස 25 වෙනි දින කොළඹ මහසෙනෙවුකාරිස්ථානයේ කන්තෝරුවේදී.

මධ්‍යම දිසාවේ නුවරඑළියේ උපළුපත්කරුන්කාන්තේ විසින් මෙහි පහත සඳහන් වෙහ ආණ්ඩුව සන්තක ඉඩම ආණ්ඩුවේ නියෝජ්‍යවල ප්‍රකාරයට මේ 1902 න්වු ජනවාරි මස 22 වෙනි දිනවූ බදාදා දවල් 12ට නුවරඑළියේ කවිවෙරියේදී වෙන්දේසිකර විකුණනව යෙදෙනවා ඇත.

මධ්‍යම දිසාවේ නුවරඑළිය පලාතේ උඩහෙවොකුවේ කොට්ඨාසයේ පිහිටා තිබෙන හිමිකැබෙල්ලක්.

පිහිටම 5,038. ගම—බබරගම. අයිතිකම කිසිවක්—නැත.

කො.	ඉඩමේ නම.	ඉල්ලුම්කාරයා.	අන්දම.	මහස. අ. ර. ප.
13456	බත්මැඩිපලායාඩපහන	ජේ. ඇම්. ඩී. බන්ධා	අස්සද්දන්ව පහන	2 0 4

අක්කරයක් රූපියල් 10 ගහනක් කන්තෝරුවක තිබේ.

මේ ඉඩම ගැණ වැඩිදුර කාරණා සර්වේශර්පනරුල්ලන්කාන්තේගෙන්ද, විකිනීමේ කොන්දේසි හුවර එළියේ උපළුපත්කරුන්කාන්තේගෙන්ද දැනගතහැක.

ගරුගර උතුමානන්වකන්තේගේ ආඥාවලෙස,
ආර්. ඩබ්ලිවු. අයිවර්ස්,
වැඩබලන මහසෙනෙවුකාරිස් වහම.

No. 1,833, c. p.

Colonial Secretary's Office,
Colombo, November 30, 1901.

ON Monday, February 3, 1902, at 12 o'clock noon, the Hon. the Government Agent for the Central Province will put up to auction, at his office in Kandy, the under-mentioned portions of Crown Land, on the terms authorized by Government.

Three allotments of land situated in the Udunuwara division of the Kandy District of the Central Province.

Preliminary plan 3,424. Village—Hiyarapitiya.

Lot.	Name of Land.	Name of Claimant.	Description.	Extent. A. R. P.
9480	Madawatta	Crown	Chena	0 0 39
Q 520	Uvatambigewatta	do.	do.	1 1 3
R 520	Madamawatta	do.	do.	2 2 8

Upset price,—Rs. 15 per acre.

Further information respecting these lands may be obtained from the Surveyor-General, and respecting the conditions of sale from the Hon. the Government Agent, Central Province, Kandy.

By His Excellency's command,
R. W. LEVERS,
Acting Colonial Secretary.

No. 370, N. P.

Colonial Secretary's Office,
Colombo, November 23, 1901.

ON Monday, December 30, 1901, at 10 A.M., the Assistant Government Agent for the Mannar District, Northern Province, will put up to auction, at his office in Mannar, the under-mentioned portions of Crown Land, on the terms authorized by Government.

Seventeen allotments of land situated in the Perunkalli, &c., divisions of the Mannar District of the Northern Province.

Lot.	Village.	Name of Applicant.	Description.	Extent.	
				A.	R. P.
9046	Attimoddai	Nagamani Vinasitamby	Land fit for paddy	2	0 23
Preliminary plan 2,531.—Perunkalli.					
9060	Pulakkadu	Viravy Veeravaku	Land fit for paddy	2	1 32
9061	Do.	do.	Land fit for tobacco	0	3 38
9062	Do.	—	Encroachment	1	0 15
Preliminary plan 2,538.					
9064	Vidattaltivu	A. N. Mohammado Meyadeen	Land fit for tobacco	0	2 36
Preliminary plan 2,540.—Mantai north.					
9065	Chettukulam	Mutalitamby Canagaretnam	Land fit for tobacco	2	2 31
Preliminary plan 2,539.					
9050	Karambaikulam	Vaiti Swam	Land fit for paddy	2	0 32
9052	Do.	—	Land fit for paddy (encroachment)	0	0 34
Preliminary plan 2,535.					
9053	Ittikkandal	Pilippu Antonipillai	Land fit for tobacco	1	1 14
9055	Do.	do.	do.	2	0 19
9057	Do.	—	Land fit for tobacco (encroachment)	0	1 26
Preliminary plan 2,536.					
9058	Pappamoddai	M. R. M. Mohammado Aliar	Land fit for cocoanut	18	0 20
Preliminary plan 2,542.—Mantai south.					
9070	Parappankandal	Pena Suppan	Land fit for paddy	32	2 0
Preliminary plan 2,537.					
9059	Sirunavetkulam	M. Marisal Thaverara	Land fit for tobacco	0	3 37
Preliminary plan 2,520.—Nannaddan west.					
8954	Vankalai	Pedru Marianu Silva	Land fit for cocoanut	0	0 38
8955	Do.	—	Land fit for cocoanut (encroachment)	0	0 4
Preliminary plan 2,532.					
9048	Nochchikulam	Pakkeer Rawitter Seeny Ra witter	Land fit for paddy	2	0 3

Upset price,—Rs. 10 per acre.

Further information respecting these lands may be obtained from the Surveyor-General, and respecting the conditions of sale from the Assistant Government Agent, Mannar.

By His Excellency's command,
R. W. IEVERS,
Acting Colonial Secretary.

No. 370, N. P.

கொலோனியல் சர்க்கிற்றத்தார ஆபிசில்,
கொழும்பு, 1901 ம ஆண்டு கார்த்திகைமீ 23 ந் உ.

1901 ம ஆண்டு மார்ச்சுமீ 30 ந் திகதி 10 மண்கு மணனில தன் ஆபிசில் கட்டகாரணத்தி உதவி கவறணமேந்த ஏசு நவர்களால இதனடியிற சொல்லப்படடிருகிற முடிசுகுரிய காணித்துணடுகளை, அரசாட்சியாரால உத்தரவபண்ணப்பட்டிருக்கும் பொருத்தப்பிரகாரம் ஏலத்திற்குறி விற்கப்பட்டு 17 காணித்துணடுகள், வட மாகாணத்து மணனூ டிஸ்திரிக்கின் பெருங்களிப்பற்று பகுதியிலிருகின்றது.

இல	குறிச்சி.	பிளான இலக்கம் 2,531. உரித்தாளர்—முடி.		விசாலம்.
		கேள்விகாரண பெயர்.	வீபரம்.	
9046	ஆகதிமோட்டை	நாகமணி வினாத்தமபி	நெல்லுகேற்ற தரை	2 0 23
பெருங்களி.				
9060	புலக்காடு	வயிரவ் வீரவாகு	நெடி	2 1 32
9061	நெடி	—	புகையிலைகேற்றதரை	0 3 38
9062	நெடி	—	சேத்தடைத்த காணி	1 0 15
பிளான இலக்கம் 2,538.				
9064	விடத்தலதீவு	ஏ. என. முகட்டமதுபெய்தீன்	புகையிலைகேற்றதரை	0 2 36
பிளான இலக்கம் 2,540. மாந்தை வடக்கு.				
9065	சேத்துக்குளம்	முத்தலித்தம்பி கனகரொட்டிணம்	புகையிலைகேற்றதரை	2 2 31
பிளான இலக்கம் 2,539.				
9050	கரடபைக்குளம்	வயித்தி சுவரம்	நெல்லுகேற்றதரை	2 0 32
9052	நெடி	—	நெல்லுகேற்றதரை சேரத் தடைத்த காணி	0 0 34
பிளான இலக்கம் 2,535.				
9053	இக்கிக்கண்டல்	பிவிப்பு அந்தோனிப்பினார்	புகையிலைகேற்றதரை	1 1 14
9055	நெடி	—	நெடி	2 0 19
9057	நெடி	—	புகையிலைகேற்றதரை சேரத் தடைத்த காணி	0 1 26

இல.	குறிச்சி.	கேள்விகாணின பெயர்.	வீவாட.	வச்சாலம.
9058	பாப்பாமோடடை	பிளான இலக்கம் 2,536. எம். ஆர். எம். முகமமதலியார	தென்னமாததுகரூரிய தரை	18 0 20
9070	பறப்பாண கண்டல்	பிளான இலக்கம் 2,542. பி. சுப்பன	தெற்கு. நெல்லுகேற்றதரை	32 2 0
9059	சிறுநாலறகுளம்	பிளான இலக்கம் 2,537. எம். மரிசால தவரேரா	புகையிலைகேற்றதரை	0 3 37
8954	வங்காலை	பிளான இலக்கம் 2,520. பேஜிறு மரியானு சீவ்வ	நாளுடரண மேற்கு. தென்னமாததுகேற்றதரை	0 0 38
8955	“ஆடி”	—	தென்னமாததுகேற்ற தரை சோத்தடதைத காணி	0 0 4
9048	நொச்சிகுளம்	பிளான இலக்கம் 2,532. புககோருவுத்தா சீவிரூவுத்தா	நெல்லுகேற்றதரை	2 0 3

பாணியபுலிவ ஏக்கர் ஒன்றுக்கு ரூபா 10.

இக்காணிகளைப்பற்றிய மேலதனை விபரங்களை சொவையா ஜெனரலதுரை யவர்களிடத்திலும் விற்பனைகொந்தீசைப்பற்றி மனனாடிஸ்கிறிககு உதவ் ஏசன்றுத்தரையவர்களிடத்திலும் கேட்டறிந்துகொள்ளலாம்.

மகோத்தமா அவர்களினது கட்டளையின்படி,

ஆர். டபிள்யு. ஐய்வாஸ,
இராசாங்க விவிறின வேலைபாரப்பவா.

LAND SALES IN THE SOUTHERN PROVINCE.

NOTICE is hereby given that on December 21, 1901, at 1 P.M., the Government Agent, Southern Province, will put up to public auction, at the Galle Kachcheri, the lease of the right to dig plumbago in the under-mentioned lands supposed to contain plumbago for a term of ten years, on conditions which can be ascertained at the Galle Kachcheri.

Talpe pattu—Dikkumbura and Magedara.

Plan.	Lot.	Name of Land.	Situation.	Extent.
Sketch	—	Attamaladena	Magedara	A. R. P. 7 0 26
5639	13457	Galadeniyakanda	Dikkumbura	2 0 30

The Kachcheri,
Galle, November 26, 1901.

R. N. THAINE,
for Government Agent.

வாடிக்கையின்மீது பிணியி மெகி பஹ சடகன் கர் கிவென நிமிகவிவிவர மூலிய ஹூரிம பிணிய டெகூவிரட்டகக கிடிட யாட்குல் ஹூஸ்டிவி லீசன்நகர்நகர்நகர் விசின் விசின் 1901 ஈயி டெகூமிடி மச 21 லெந டக டுபுலீ 10 யாட்குல் கவிவிரட்டகி லெவ்டேகிகர் விஹுநிவ் 0 டெகூகலிவ ஹ. பிணியிவெ கெவ்டேகி யெவ யாட்குல் கவிவிரட்டகி டுல்கூகர் டுகவெவ் 0 பூபிலக.

தல்கே பன்ஹுலி—மாதெடர் சக டிவ்ஹூர்.

கொ.	ஓவமெ கம.	மகவ.
—	ஹூஸ்டிவெக	ஹ. டீ. ப. 7 0 26
13457	கல்கேட்கிவகவ்ட	... 2 0 30

விசின் 1901 ஈயி கெவ்டேகி மச
26 லெநி டிவ்ஹூர்.

ஹர். ஹன். வெவ்,
ஹூஸ்டிவி லீசன்நகர் லெஹூலி.

No. 1,179, s. p.

Colonial Secretary's Office,
Colombo, November 29, 1901.

ON Tuesday, January 14, 1902, at 12 noon, the Government Agent for the Southern Province will put up to auction, at the Baddegama Resthouse, the under-mentioned portions of Crown Land, on the terms authorized by Government.

Thirty-one allotments of land situated in the Gangaboda pattu division of the Galle District of the Southern Province.

Lot.	Name of Land.	Preliminary plan 5,768. Village—Urale. Name of Applicant.	Description.	Extent. A. R. P.	Upset Price per Acre. Rs.
14063	Thumanhandiwattagoda-bedda	G. H. Cornelis	Low jungle	2 2 36	10
14064	Maguramalawilakanda-addarakaratura	B. L. Don Simon de Silva	do.	1 1 23	10
14065	Helliaddegoddekaratura	H. L. Sinno Baba	Potato garden	1 0 0	10
14066	Godadeniya-addarakaratura	B. Charles	Low jungle	0 3 25	10
Preliminary plan 5,673. Village—Wanduramba.					
13653	Kajugahaliyaddagoda	B. Cornelis	Jungle	0 2 0	10
13655	Dola-arambekanda	N. V. Karolinahami	do.	1 0 0	10
13656	Do.	do.	Garden	0 1 22	10
Preliminary plan 5,767. Village—Yatalamatta.					
14057	Akulwaleduwagoda	J. A. Samarasekara	Low jungle	2 3 0	10
14058	Do.	do.	do.	3 1 8	10
533	Akulwaleduwawatta	J. A. Samarasekara	Garden	1 1 18	10
14059	Magahenakanda	A. Patinayaka	Low jungle	5 0 33	10
Village—Urale.					
14061	Magahena	P. Dionis	Low jungle	1 3 26	10
Preliminary plan 5,671. Village—Wanduramba.					
13648	Hatawalhenakelligoda	J. K. Enderis	Low jungle	1 0 29	10
13649	Do.	do.	do.	0 1 6	10
Village—Ihala Kimbiya.					
13650	Bambaragahamullana	W. Bastian	Low jungle	2 3 0	10
13651	Do.	do.	Garden	0 1 18	10
Preliminary plan 5,672. Village—Wanduramba.					
13652	Benegoda	P. O. D. S. Gunewardana	Low jungle	1 2 8	10
Preliminary plan 5,675. Village—Lelwala.					
13659	Godakandawatta	N. W. B. W. Puchi Appuhamy	Garden	1 1 2	10
13660	Lankaleathedegoda	S. Thepa	Low jungle	0 3 24	10
13661	Lankaleathedegoda	do.	Grass land	0 3 24	10
Preliminary plan 5,762. Village—Yatalamatta.					
14041	Dippitikanda	William de Silva Suria Arachchi	Low jungle	1 0 0	20
Preliminary plan 5,674. Village—Lelwala.					
13657	Hindapoddeniya	K. Iporis	Low jungle	1 1 21	10
13658	Do.	M. A. A. de Silva	Garden	1 0 0	10
Preliminary plan 5,155. Village—Diviture.					
11002	Maswilakanda	—	Garden	0 0 15	10
11003	Do.	—	do.	0 1 16	10
11004	Do.	—	Chena	0 0 34	10
11005	Weniyarakanda	—	Garden	0 0 38	10
11006	Do.	—	do.	0 2 34	10
11007	Do.	—	do.	0 1 28	10
11008	Do.	—	do.	0 2 30	10
11009	Do.	—	do.	0 0 18	10

Any persons considering that they have any claims to these lands are hereby noticed to produce evidence of their title before the Government Agent on the day of sale.

Further information respecting these lands may be obtained from the Surveyor-General, and respecting the conditions of sale from the Government Agent, Galle.

By His Excellency's command,

R. W. IEVERS,
Acting Colonial Secretary.

No. 1,179, s. p.

වම් 1901 ක්වු නොවැරිවු සෙ 29 වෙනි දින කොළඹ

දකුණු දිසාවේ ගවේෂණ කළමනාකරු විසින් මෙහි සහන සඳහන් වෛන ආණ්ඩුව සන්තක දුම්බ ආණ්ඩුවේ නියෝගවලට ප්‍රකාරයට වම් 1902 ක්වු ජනවාරි මස 14 වෙනි දිනවු අගහරුවාදා දවල් 12ට බද්දේදම නානා ගමේදී වෙන්දේසිකර විකුණනවි යෙදෙනවා දැන.

දකුණු දිසාවේ ගවේෂණ කළමනාකරු විසින් මෙහි සහන සඳහන් වෛන ආණ්ඩුව සන්තක දුම්බ ආණ්ඩුවේ නියෝගවලට ප්‍රකාරයට වම් 1902 ක්වු ජනවාරි මස 14 වෙනි දිනවු අගහරුවාදා දවල් 12ට බද්දේදම නානා ගමේදී වෙන්දේසිකර විකුණනවි යෙදෙනවා දැන.

සිතියම 5,768. ගම—උගරල.

අක්කරයක තක්සේරු

කො.	ඉඩමේ නම.	ඉල්ලීමකරයා.	අත්දම.	අ. රු. ප.	රු.
14063	තුම්බන්කන්දියවත්ත ගොණේ බද්ද	ජී. එම්. සෙරානලිය	පාත්තලේ	2 2 36	10

නො.	ඉඩමේ නම.	ඉල්ලුම්කාරයා.	අන්දම.	අක්කරේක තක්සේරු මහතා.		අක්කරේක තක්සේරු මුදල.
				අ. රු. ප.	රු.	
14064	මගුරු මලවලකන්ඩාද්දර කරතුර	බී. ඇල්. ඩොන් සයිමන්ද සිල්වා	පහත්කැලේ	1	1 23	10
14065	හැල්ලියද්දේගොඩ කරතුර	එම්. ඇල්. සින්සෙකුබා	බහලවත්ත	1	0 0	10
14066	ගොඩදෙහිගද්දර කරතුර	බී. වල්ස්	පහත්කැලේ	0	3 25	10
13653	ස ජ්ජනනලියද්දේගොඩ	සිතියම 5,673. ගම—වදුරඹ. බී. කොරනෙලිස්	කැලේ	0	2 0	10
13655	දෙලපැකකන්ද	ඇන්. ඇස්. කැලියානාමි	එම	1	0 0	10
13656	එම	එම	වත්ත	0	1 22	10
14057	අතුල්වෙල දුටුගොඩ	සිතියම 5,767. ගම—වලවත්ත. ජේ. ඒ. සමරසේකර	පහත්කැලේ	2	3 0	10
14058	එම	එම	එම	3	1 8	10
O 533	එම වත්ත	එම	වත්ත	1	1 18	10
14059	මහසේනකන්ද	ඒ. පතිනායක	පහත්කැලේ	5	0 33	10
14067	මහසේන	ගම—ලෞරල. පී. දිසෝනිස්	එම	1	3 26	10
13643	හැව්වල්සේන කුලියොඩ	සිතියම 5,671. ගම—වදුරඹ. ජේ. කේ. එන්ද්‍රෙයිස්	පහත් කැලේ	1	0 29	10
13649	එම	එම	එම	0	1 6	10
13650	බඹරගහමුලන	ගම—ඉහලකම්බිය. බබ්ලිවි. බස්නියන්	එම	2	3 0	10
13651	එම	එම	වත්ත	0	1 18	10
13652	බෙහේගොඩ	සිතියම 5,672. ගම—වදුරඹ. පී. බී. ඩී. ඇස්. ගුනවර්දන	පහත් කැලේ	1	2 8	10
13659	ගොඩකන්දවත්ත	සිතියම 5,675. ලැල්වල. ඇන්. බබ්ලිවි. බී. බබ්ලිවි. පුත්තීඅප්පුහාමි	වත්ත	1	1 2	10
13660	ලංකාලියද්දේගොඩ	ඇස්. පනසා	පහත් කැලේ	0	3 24	10
13661	එම ගොඩ	එම	තනකොල වත්ත	0	3 24	10
14041	දිප්පිවිකන්ද	සිතියම 5,762. ගම—ගවලවත්ත. විලියම් බී. සිල්වා සුරිය පරවිච්චි	පහත් කැලේ	1	0 0	20
13657	හිදපොද්දෙහිග	සිතියම 5,674. ගම—ලැල්වල. කේ. ඉපේරිස්	එම	1	1 21	10
13658	එම	ඇම්. ඒ. ඒ. බී සිල්වා	වත්ත	1	0 0	10
11002	මාස්වලකන්ද	සිතියම 5,155.	වත්ත	0	0 15	10
11003	එම	—	එම	0	1 16	10
11004	එම	—	හේක	0	0 34	10
11005	මැහිසර කන්ද	—	වත්ත	0	0 38	10
11006	එම	—	එම	0	2 34	10
11007	එම	—	එම	0	1 28	10
11008	එම	—	එම	0	2 30	10
11009	එම	—	එම	0	0 18	10

මෙම ඉඩම් කැබලිවලට අයිතිවාසිකම් කියාහිටින යම් අයෙක් ඇත්නම් ඔහු විසින් මෙම විකිනීමේ දිනෙදී එම අයිතිව සිටින කියාහිටින මජ්ජ යනාදිය දකුණු පලාතේ මහජ්ජන්තලත්තාසේව පෙත්තා සිටියට ඔහුට.

මෙම ඉඩම් හැණ මැහිදුර කාරණ සර්වේශ්වර්කරුලත්තාසේවගෙන්ද, විකිනීමේ කොන්දේසි හැණ කාරණ දකුණු පලාතේ ඒජන්තලත්තාසේවගෙන්ද දැනගත්ව පුළුවන.

හරුකර උතුමානවමනසේවේ අකුම ලෙස,
 ආර්. බබ්ලිවි. අයිවර්ස්,
 මැඩවලන මහසෙනකුර්ස් වමික.

No. 1,180, s. p.

Colonial Secretary's Office,
 Colombo, November 29, 1901.

ON Wednesday, January 29, 1902, and the following day, at 1 o'clock P.M., the Assistant Government Agent for the Matara District will put up to auction, at his office in the Matara Kachcheri, the under-mentioned portions of Crown Land, on the terms authorized by Government.

Sixty-four allotments of land situated in the Wellaboda pattu of the Matara District of the Southern Province.

Lot.	Name of Land.	Preliminary plan 1,134. Name of Village.	Description.	Extent. A. R. P.
L 495	Karambakossekarambahena	Makawita	Vegetable garden	0 3 30

Lot.	Name of Land.	Name of Village.	Description.	Extent. A. R. P.
		Preliminary plan 1,557.		
570	Puwakwatta	Pategama	Vegetable garden	1 0 3
578	Hewabodarigediganawatta	Babarenda	do.	0 2 31
582	Maragahawatta	do.	do.	2 1 32
583	Do.	do.	do.	0 0 9
		Preliminary plan 4,484.		
12081	Danduberawelakalapugilma	Dewundara	Paddy land	14 1 36
		Preliminary plan 5,376.		
12015	Medakuttiyahena	Babarenda	Jungle	13 2 19
R 587	Gala-ardeniya	do.	Field	1 0 3
S 587	Palledeniya	do.	Field	0 3 30
12018	Attakiriya wattadeniya	do.	do.	0 2 34
T 587	Halpottadeniya	do.	do.	0 3 24
12019	Galagawamandiyedeniya	do.	do.	0 3 13
Y 587	Koratuwawatta	do.	Garden	2 1 10
12023	Gorakakuttiyahena	do.	Jungle	5 1 12
A 588	Do.	do.	Yams	1 2 2
B 588	Keragahamulanedanpitteniya	do.	Field	0 3 38
C 588	Paragahahena	do.	Yams	1 1 26
12024	Do.	do.	Citronella	3 2 11
D 588	Keragahamulanedeniya	do.	Field	1 1 5
12025	Dunumadalagahadeniya	do.	do.	0 1 10
12026	Keregemulanegodellehena	do.	Citronella	3 2 11
E 588	Kongahahena	do.	Yams	4 3 9
12027	Do.	do.	Chena	5 3 28
12028	Keragahamulanegodellehena	do.	Citronella	4 1 15
12029	Madawalagawagodellahena	do.	do.	2 3 6
12030	Itagallahena	Urugamuwa	do.	3 0 8
F 588	Do.	do.	do.	0 3 13
12031	Godellahena	do.	do.	7 1 20
H 588	Ussarambahena or Bakmigahahena	Babarenda	Jungle	23 2 37
I 588	Do.	do.	Yam	2 1 6
J 588	Ussarembadeniyakongahahena	do.	Citronella	3 1 33
K 588	Do.	do.	do.	4 3 22
L 588	Madawallagawahena	do.	do.	3 1 3
M 588	Do.	do.	do.	2 0 9
N 588	Bogpahaneneatmaga	do.	do.	1 3 39
O 588	Kongahahena	do.	do.	1 3 22
P 588	Assarambahena or Bakmigahahena	do.	Yams	5 3 9
Q 588	Ambagahahena	do.	Citronella	2 3 19
R 588	Ussarambadeniya	do.	Field	1 2 2
S 588	Ussarambahena or Bakmigahahena	do.	Garden	4 1 38
T 588	Ussarambadeniya kumbura	do.	Field	1 0 2
12032	Madawalagawadeniya	do.	do.	0 2 4
12033	Ussarambedeniya maragahahena	do.	Citronella	5 1 0
12034	Maragahahena	do.	do.	1 1 37
U 588	Batgamagehenawatta or Katukurunduhena	do.	do.	6 1 35
V 588	Do.	do.	do.	16 1 0
12035	Walidalagodellahena	do.	do.	6 2 28
W 588	Paragahadeniya	do.	Field	1 2 12
X 588	Kinagahahena or Kahatagahahena	do.	Yams	3 3 12
12036	Medahena	do.	Jungle	3 2 15
12037	Do.	do.	Chena	3 0 21
Y 588	Do.	do.	do.	3 1 35
Z 588	Magadenigodellakele	do.	Jungle	31 1 8
A 589	Ambagahahena or Rukattanagahahena	do.	Garden	3 2 10
12038	Bangalawawatta	do.	Citronella	3 0 2
12038½	Dandeniya tank	do.	—	34 3 7
B 589	Deaheliagahahena	do.	Jungle	13 3 26
C 589	Barawadeniyamaragahahena	do.	Clearing	4 1 25
D 589	Do.	do.	Garden	1 1 0
E 589	Godakadurugahahena	do.	do.	6 3 10
F 589	Maragahahena	do.	do.	4 3 1
G 589	Udadeniya-addarahena	do.	Citronella	3 0 34
H 589	Paragahadeniya	do.	Field	0 2 38
12039	Boralugodahena or Millagashara	do.	Yams	1 0 14

Upset price,—Rs. 10 to Rs. 100 an acre, according to the nature of the land.

Further information respecting these lands may be obtained from the Surveyor-General, and respecting the conditions of sale from the Assistant Government Agent, Matara.

By His Excellency's command,

R. W. LEVERS,
Acting Colonial Secretary.

නො.	ඉඩම් නම.	ගම.	අන්දම.	මහත.
				අ. රු. ප.
12036	මැදහේන	බබරැස්ස	බැඳි	3 2 15
12037	එම	එම	හේන	3 0 21
Y 588	එම	එම	එම	3 1 35
Z 588	මහදකිතොඩැල්ලේකැල	එම	බැඳි	31 1 8
A 589	අඹනහහේන නොහොත් රැක් අත්තනහහේන	එම	වත්ත	3 2 10
12038	බංගලාවත්ත	එම	පැහිරි	3 0 2
12038½	දංදෙකිත්තුව	එම	—	34 3 7
B 589	දිගහැලිහහේන	එම	බැඳි	13 3 26
C 589	බරවාදෙකිත් මාරුතහහේන	එම	එළිකරපු ඉඩම	4 1 25
D 589	එම	එම	වත්ත	1 1 0
E 589	කොඩකදුරුහහේන	එම	එම	6 3 10
F 589	මාරුතහහේන	එම	එම	4 3 1
G 589	උවදෙකිත්තේ අද්දර හේන	එම	පැහිරි	3 0 34
H 589	රත්තනදෙකිත්	එම	කුඹුර	0 2 38
12039	බොරඑහේන නොහොත් මල්ල ගස්තර	එම	අලංකාරවුව	1 0 14

තක්සේරු මිල අත්කරගත් රුපියල් 10෧෪ සිට 100 දක්වා ඉඩමේ හැරීයයි.

මෙම ඉඩම් ගැණ වැඩිදුර කාරණා සර්වේකර්ස් කැමැත්තක් පුළුල්ව තීරණය කළහොත්, විකිනීමේ කොන්දේසි ගැණ මාස ෮ පමණක් වලංගු වන බව පුළුල්ව.

කරුකර උතුරු මහලක්කොත්තේ ආඥා ලෙස,
ආර්. බණ්ඩාර. අධ්‍යක්ෂ,
වැඩබලන මහසෙකුකාරීස් වමහ.

No. 1,181, s. p.

Colonial Secretary's Office,
Colombo, December 2, 1901.

ON Monday, February 10, 1902, at 1 o'clock P.M., the Assistant Government Agent for the Matara District will put up to auction, at his office in Matara Kachcheri, the under-mentioned portions of Crown Land, on the terms authorized by Government.

Forty-eight allotments of land situated in the Kandaboda pattu of the Matara District of the Southern Province.

Lot.	Name of Land.	Village.	Description.	Extent.
				A. R. P.
Preliminary plan 5,554.				
13219	Galadeniya	Gonbaddala	Deniya	2 0 26
13220	Halgahahadeniya	do.	do.	0 1 4
13221	Kekunagahabeddahena	do.	Chena	3 0 23
13222	Gompalagoda	do.	do.	4 1 2
13223	Dampalgaoda	do.	do.	5 1 36
G 523	Dampalagodahena	do.	Citronella	0 2 10
Preliminary plan 5,596.				
13339	Karawewehenamaditta	Pallawela	Paddy	0 1 26
13340	Kirimetihakkedeniya	do.	do.	0 1 14
13341	Pahalakirimetihakkamaditta	do.	do.	0 2 26
Preliminary plan 5,723.				
13900	Paspitamulana	Pallawela	Paddy	0 3 6
13901	Puwakgahahena	do.	do.	0 1 6
Preliminary plan 5,730.				
13933	Moragahawalahena	Pananwila	Jungle	2 0 33
13934	Do.	do.	do.	0 2 7
Preliminary plan 4,674.				
12964	Medakelalangakongastenna	Pallawela	Jungle	0 1 36
12965	Do.	do.	Citronella	1 1 2
R 491	Kapatennamullekumbura	do.	Field	1 0 25
S 491	Ithagallahena	do.	Garden	2 1 32
T 491	Do.	do.	Citronella	0 3 22
U 491	Do.	do.	Citronella and jungle	12 1 36
Preliminary plan 2,846.				
5694	Pinnekolapalessamukalana	Rauchagoda	Forest	11 0 11
Preliminary plan 3,367.				
7837	Ganegodellahena	Belpamulla	Citronella	2 2 36
Preliminary plan 3,452.				
X 332	Nakuttiyahena	Radawella	Citronella	0 2 31
Preliminary plan 2,826.				
5634	Iriyagahamadadeniya	Bamunugama	Paddy	0 1 5
5635	Havandeniya-atmaga	do.	do.	0 0 17
5636	Gallagammulla-addarahena	do.	do.	10 3 16

C 3

Lot.	Name of Land.	Village.	Description.	Extent. A. R. P.
		Preliminary plan 5,736.		
13946	Elladegodahenamaditta	Pananwela	Paddy	0 1 26
13947	Elladegodahena	do.	do.	1 0 27
13948	Do.	do.	do.	0 2 0
		Preliminary plan 1,073.		
8469	Godawawatta	Kebeliyapola	Garden and chena	0 1 0
		Preliminary plan 1,477.		
12719	Arambewatta	Diddenpota	Citronella	0 1 34
		Preliminary plan 1,970.		
Z 184	Hirikumburawatta	Makandura	Citronella	0 2 17
		Preliminary plan 2,108.		
Z 226	Pilayhena	Parapamulla	Citronella	1 3 3
A 227	Dodangahahena	do.	do.	0 2 9
B 227	Medakuttiyahena	do.	do.	0 6 36
E 227	Boraluketiahena	do.	do.	0 2 3
		Preliminary plan 2,112.		
S 227	Peellehena	Parapamulla	Citronella	0 1 36
T 227	Alupothdeniya-atmaga	do.	do.	0 1 32
U 227	Alupotheatmaga	do.	do.	0 1 33
V 227	Peellehena	do.	do.	0 1 19
		Preliminary plan 1,184.		
P 530	Medaparangodakumbura	Makandura	Paddy	2 0 34
Q 530	Parangodawatta	do.	Garden	1 0 36
R 530	Do.	do.	do.	1 0 4
S 530	Kongahakoratuwa	do.	do.	0 1 36
T 530	Do.	do.	do.	0 1 11
U 530	Matarageliyadda	do.	do.	0 3 6
W 530	Kudagamageliyadda	do.	do.	0 3 16
X 530	Mililagahaliyadda	do.	do.	0 3 26
Y 530	Udawattaliyadda	do.	do.	0 2 20

Upset price,—Rs. 10 to Rs. 100 an acre, according to the nature of the land.

Further information respecting these lands may be obtained from the Surveyor-General, and respecting the conditions of sale from the Assistant Government Agent, Matara.

By His Excellency's command,

R. W. LEVERS,
Acting Colonial Secretary.

No. 1,181, S. P.

වම 1901 ක්වු දෙසැම්බර් මස 2 වෙනිදින කොළඹ

මහාසඤ්චාරීජ්වනනායකයන්ගේ කන්තෝරුවේදීය.

දකුණු දිසාවේ මාතර උපවිජයකරුන්ගේ මිසිස් මෙහි පහත සඳහන්වන ආණ්ඩුව සන්තක ඉඩම් ආණ්ඩු ක්වු නිකුත්වනු ලබනුයේ වම 1902 ක්වු පෙබ්වාරි මස 10 වෙනි දිනවු සඳුදා දවල් එකට මාතර කවිමර්ගේදී වෙන්දේසිකර ඵකුකන්ට ගෙදෙනවා ඇත.

දකුණු දිසාවේ මාතර පලාතේ කන්දබඩපත්තුවේ කොට්ඨාසයේ පිහිටා තිබෙන බිම්කැබෙලි.

සිතියම 5,554.

කො.	ඉඩමේ නම.	ගම.	අත්දම.	මහත. අ. රු. ප.
13219	ගලදෙහිය	ගොන්බද්දල	දෙහිය	2 0 26
13220	කාල්ගහගේගේදෙහිය	එම	එම	0 1 4
13221	කැකනගහබැද්දේගේන	එම	ගේන	3 0 23
13222	ගොම්පලගොඩ	එම	එම	4 1 2
13223	දම්පලේගොඩ	එම	එම	5 1 36
G 523	දම්පලගොඩගේන	එම	පැහිරි	0 2 10
		සිතියම 5,596.		
13339	කැරවැව්ගේගේමහිඳිඳි	පල්ලවෙල	කුමුර	0 1 26
13340	කිරිමැව්ගේගේදෙහිය	එම	එම	0 1 14
13341	පහලකිරිමැව්ගේගේමහිඳිඳි	එම	එම	0 2 26
		සිතියම 5,723.		
13900	පස්පිට්ටුලන	පල්ලවෙල	එම	0 3 6
13901	පුවක්ගහගේන	එම	එම	0 1 6
		සිතියම 5,730.		
13933	මොරගහවලගේන	පහනවල	බැද්ද	2 0 33
13934	එම	එම	එම	0 2 7
		සිතියම 4,674.		
12964	මැදකැලලා නාකෝත්තස් කැත්ත	පල්ලවෙල	එම	0 1 36
12965	එම	එම	පැහිරි	1 1 2
R 491	කපාකැත්තවුල්ලේකුමුර	එම	කුමුර	1 0 25
S 491	ඉහලපල්ලගේන	එම	වත්ත	2 1 35
T 491	එම	එම	පැහිරි	0 3 22
U 491	එම	එම	පැහිරි සහ බැද්ද	12 1 36

කො.	ඉඩමේ නම.	ගම.	අක්ෂර.	මහල. අ. රු. ප.
		සිතියම 2,846.		
5694	පිත්තේකොලපාලස්සේ මුකලාන	ර.වංගොඩ සිතියම 3,367.	බැඳි	11 0 11
7837	ගන්වොඩාල්ලපෙන	බැල්පාමුල්ල සිතියම 3,452.	එම	2 2 36
X 332	නාකුට්ටියාපෙන	රදවැල්ල සිතියම 2,826.	එම	0 2 31
5634	ඉරිගහගමාදෙණිය	බමුහුගම	කුඹුර	0 1 5
5635	ගවන්දෙණියේඅත්මග	එම	එම	0 0 17
5636	ගල්ලගමුල්ලඅද්දරපෙන	එම	එම	10 3 16
		සිතියම 5,736.		
13946	ඇල්ලදෙගොඩපේපේ මහින්ත පනත්වෙල	එම	කුඹුර	0 1 26
13947	ඇල්ලදෙගොඩපෙන	එම	එම	1 0 27
13948	එම	එම	එම	0 2 0
		සිතියම 1,073.		
8469	ගොඩවාවන්ත	කැබ්ලියපල සිතියම 1,477.	දන්ත සහ පෙන	0 1 0
12719	අරඹේන්ත	දීද්දෙනි පොත සිතියම 1,970.	පැහිරි	0 1 34
Z 184	සිරිකුඹුරවන්ත	මාකන්දුර සිතියම 2,108.	එම	0 2 17
Z 226	පිල්ලේපෙන	පරපාමුල්ල	එම	1 3 3
A 227	දෙඩන්ගහපෙන	එම	එම	0 2 9
B 227	මැදකුට්ටියේපෙන	එම	එම	0 6 36
E 227	බොරඑකැටියේපෙන	එම	එම	0 2 3
		සිතියම 2,112.		
S 227	පිල්ලේපෙන	පරපාමුල්ල	එම	0 1 36
T 227	අළුපොත්දෙණියේ අත්මග	එම	එම	0 1 32
U 227	අළුපොත් අත්මග	එම	එම	0 1 33
V 227	පිල්ලේපෙන	එම	එම	0 1 19
		සිතියම 1,184.		
P 530	මැදපරත්ගොඩකුඹුර	මාකන්දුර	කුඹුර	2 0 34
Q 530	පරත්ගොඩවන්ත	එම	දන්ත	1 0 36
R 530	එම	එම	එම	1 0 4
S 530	කෝත්තකොරවුව	එම	එම	0 1 36
T 530	එම	එම	එම	0 1 11
U 530	මාකරගේලියද්ද	එම	එම	0 3 6
W 530	කුඩාගමගේලියද්ද	එම	එම	0 3 16
X 530	මිලිලගහලියද්ද	එම	එම	0 3 26
Y 530	ලඩවන්තලියද්ද	එම	එම	0 2 20

ගස්සේ මල අක්කරයකට රුපියල් 10 ය සිට 100 දක්වා ඉඩමේ ගැටිකැටියට.
 මෙම ඉඩම් ගැණ වැඩිදුර කාරණා සර්වේයර්ස්කරුන්ගේ නාත්සේගෙත්තු, විකිනීමේ කොන්දේසි ගැණ
 මාතර උපදේශන උත්සාහයෙන් දැනගත්ව පුළුවන.

ගරුභර උතුමානන්දන්ගේ අයුට ලෙස,
 ආර්. ඩබ්ලිව්. අයිවර්ස්,
 වැඩබලන මහලේකුකාරීස් වමන.

LAND SALES IN THE NORTH-WESTERN PROVINCE.

No. 1,546, N.W. P. Colonial Secretary's Office, Colombo, November 25, 1901.

ON Monday, January 20, 1902, at 1 o'clock P.M., the Assistant Government Agent for the Chilaw District will put up for sale or settlement, at his office in Chilaw Kachcheri, the under-mentioned portions of Crown Land, on the terms authorized by Government.

Three allotments of land situated in the Pitigal korale north division of the Chilaw District of the North-Western Province.

Lot.	Village.	Preliminary plan	Name of Claimant.	Description.	Extent.	Upset Price per Acre.
					A. R. P.	Rs.
11438	Mugunuwatawana	2,485.	Crown	Paddy field	2 0 3	15
11471	Gananketa	2,498.	Crown	Paddy field	1 0 24	15
11472	Brahammanadaluwa	2,499.	Crown	Paddy field	2 1 12	15

Further information respecting these lands may be obtained from the Surveyor-General, and respecting the conditions of sale from the Assistant Government Agent, Chilaw.

By His Excellency's command,
 R. W. IVERS,
 Acting Colonial Secretary.

No. 1,546, N.W. P.

වෂ් 1901 ක්වු කොටුවේ මස 25 වෙනි දින කොළඹ මහසෙනෙහි පුස්තකාලයේ සේවයේ කන්දෝරුවේදීය.

වෂ් 1901 ක්වු කොටුවේ මස 25 වෙනි දින කොළඹ මහසෙනෙහි පුස්තකාලයේ සේවයේ කන්දෝරුවේදීය. වෂ් 1902 ක්වු ජනවාරි මස 20 වෙනි දිනවු සඳුදා දවල් 1 වන කොටුවේ කිවිවෙරේදී වෙන්දේසි කර විකුණන්නට නොහොත් බේරුම්කරදෙන්නට යෙදෙනවා ඇත.

වෂ් 1901 ක්වු කොටුවේ මස 25 වෙනි දින කොළඹ මහසෙනෙහි පුස්තකාලයේ සේවයේ කන්දෝරුවේදීය. වෂ් 1902 ක්වු ජනවාරි මස 20 වෙනි දිනවු සඳුදා දවල් 1 වන කොටුවේ කිවිවෙරේදී වෙන්දේසි කර විකුණන්නට නොහොත් බේරුම්කරදෙන්නට යෙදෙනවා ඇත. සිතියම 2,485.

නො.	ගම.	අයිතිකම් කියවන්නා.	අන්දම.	මහස. සක මිල.	අක්කර
				අ. රු. ප.	රු.
11438	මුහුණවටවන	ආණ්ඩුව සිතියම 2,498.	වි කුඹුර	2 0 3	15
11471	ගහන්කැවේ	ආණ්ඩුව සිතියම 2,499.	එම	1 0 24	15
11472	මුහුණවටවන	ආණ්ඩුව	එම	2 1 12	15

මෙම ඉඩම් ගැණ වැඩිපුර කාරණ සර්වේයර්පනරුලත්තාන්දේගෙත්තු, විකිනීමේ කොන්දේසි ගැණ වෂ් 1901 ක්වු කොටුවේ මස 25 වෙනි දින කොළඹ මහසෙනෙහි පුස්තකාලයේ සේවයේ කන්දෝරුවේදීය දැනගන්නට පුළුවන.

ගරුකරු ලකුමානවතන්දේගෙත්තු ආඥා ලෙස,
ආර්. ඩබ්ලිව්. අයිවර්ස්,
වැඩබලන මහසෙනෙහි පුස්තකාලයේ මහස.

No. 1,547, N.W. P.

Colonial Secretary's Office,
Colombo; December 2, 1901.

ON Tuesday, January 28, 1902, at 1 o'clock P.M., the Assistant Government Agent for the Puttalam District will put up for sale or settlement, at his office in Puttalam, the under-mentioned portions of Crown Land, on the terms authorized by Government.

Twelve allotments of land situated in the Puttalam pattu and Demala hatpattu divisions of the Puttalam District of the North-Western Province.

Preliminary plan 1,315.

Lot.	Village.	Name of Claimant.	Description.	Extent.		Upset Price per Acre.	
				A.	R. P.	Rs.	c.
6908	Karikatta	Crown	Open ground	16	1 37	10	0
Preliminary plan 2,002.							
B 998	Tembukkulam	Crown	Low jungle	412	1 0	15	0
E 998	Do.	Crown	Land suitable for paddy	2	3 25	10	0
F 998	Do.	do.	Chena	7	1 30	10	0
G 998	Do.	Nallamuttu Pariyari	Field	19	3 0	10	0
I 998	Do.	do.	do.	30	2 8	10	0
J 998	Do.	Crown	Low jungle	40	2 0	15	0
O 998	Do.	do.	Jungle	31	2 34	20	0
P 998	Do.	do.	do.	119	2 25	20	0
Q 998	Do.	do.	do.	29	2 0	15	0
S 998	Do.	do.	Low jungle	545	1 0	20	0

Preliminary plan 2,199.

10749	Ottukuliya	Crown	—	206	0 0	12	50
-------	------------	-------	---	-----	-----	----	----

Further information respecting these lands may be obtained from the Surveyor-General, and respecting the conditions of sale from the Assistant Government Agent, Puttalam.

By His Excellency's command,

R. W. LEVERS,
Acting Colonial Secretary.

No. 1,547, N.W. P.

වෂ් 1901 ක්වු දෙසැම්බර් මස 2 වෙනි දින කොළඹ මහසෙනෙහි පුස්තකාලයේ සේවයේ කන්දෝරුවේදීය.

වෂ් 1901 ක්වු දෙසැම්බර් මස 2 වෙනි දින කොළඹ මහසෙනෙහි පුස්තකාලයේ සේවයේ කන්දෝරුවේදීය. වෂ් 1902 ක්වු ජනවාරි මස 28 වෙනි දිනවු අඟහරුවාද 1 වන පුස්තකාලයේ කිවිවෙරේදී වෙන්දේසි කර විකුණන්නට හෝ බේරුම්කරන්නට යෙදෙනවා ඇත.

වෂ් 1901 ක්වු දෙසැම්බර් මස 2 වෙනි දින කොළඹ මහසෙනෙහි පුස්තකාලයේ සේවයේ කන්දෝරුවේදීය. වෂ් 1902 ක්වු ජනවාරි මස 28 වෙනි දිනවු අඟහරුවාද 1 වන පුස්තකාලයේ කිවිවෙරේදී වෙන්දේසි කර විකුණන්නට හෝ බේරුම්කරන්නට යෙදෙනවා ඇත. සිතියම 1,315.

නො.	ගම.	අයිතිකම් කියවන්නා.	අන්දම.	මහස. සක මිල.	අක්කර
				අ. රු. ප.	රු. ස.
6908	කරිකට්ට	ආණ්ඩුව සිතියම 2,002.	විවිධය	16 1 37	10 0
B 998	සේවිබ්බුලම	ආණ්ඩුව	ලදකැලේ	412 1 0	15 0
E 998	එම	එම	විවිධව කොඳ ඉඩම	2 3 25	10 0
F 998	එම	එම	ගේන	7 1 30	10 0
G 998	එම	නල්ලේන්තු පරිසාරි	කුඹුර	19 3 0	10 0
I 998	එම	එම	එම	30 2 8	10 0

Lot.	Village.	Name of Applicant.	Description.	Upset Price	
				Extent, per Acre.	Rs.
A.	R.	P.			
		Preliminary plan 1,078.—Kende korale. Claimant—Crown and Korlage Kiri Etani.			
3015	Kapiriggama	—	Pattiya (ground for keeping cattle)	0	0 6 10
		Preliminary plan 1,576.—Kende korale. Claimant—Crown.			
4818	Wewelketiya	Kandate Vel-vidane and N. Kapurala	Low jungle fit for paddy	1	2 37 10
		Preliminary plan 830.—Kende korale. Claimant—Crown.			
2566	Weddewa	Wannihami Arachchi	Low jungle fit for paddy	0	2 11 10
		Preliminary plan 1,194.—Kende korale. Claimant—Crown.			
3560	Miwamalewa	N. A. Ambarate	Low jungle fit for garden	2	0 16 10
		Preliminary plan 1,100.—Kende korale. Claimant—Crown.			
I 122	Kallanchiya	—	Paddy field (encroachment by Sirala and others)	0	0 31 10
J 122	Do.	—	Low jungle fit for paddy	0	1 38 10
		Preliminary plan 1,409.—Kende korale. Claimant—Crown.			
4330	Kallanchiya	—	Field (encroachment by P. Appurala Lekama and others)	0	3 0 10
		Preliminary plan 1,398.—Kende korale. Claimant—Crown.			
4275	Siyambalagaswewa	—	Encroachment by Welate Vel-vidane	0	0 3 10
4276	Do.	—	Encroachment by Kirihami Gamarala	0	0 4 10
4279	Do.	—	Encroachment by W. Punchirala	0	0 2 10
		Preliminary plan 774.—Kende korale. Claimant—Crown.			
Z 121	Malmiriyagama	Sella Vidane	Low jungle fit for paddy	4	2 3 10
		Preliminary plan 1,975.—Kende korale. Claimant—Crown.			
5851	Galkandegama	—	Paddy field (encroachment by Kapuwa Panikkiya)	0	0 10 10
5852	Do.	—	Paddy field (encroachment by Dingiriya Weda and another)	0	0 3 10
		Preliminary plan 1,950.—Kende korale. Claimant—Crown.			
5765	Puliyankulama	Kapurala Wedarala	Scrub jungle fit for paddy	1	1 0 10
		Preliminary plan 1,417.—Kende korale. Claimant—Crown.			
4372	Ambagahawewa	Kadiratege Sirala	Low jungle fit for paddy	0	2 12 10
Q 125	Ambagahawewakudagama	—	Paddy field (encroachment by Kapurala Badderale)	0	1 16 10
4374	Do.	—	do.	0	1 14 10
4375	Do.	Punchiralage Kandate	Low jungle fit for paddy	0	3 14 10
		Preliminary plan 1,071.—Kende korale. Claimant—Crown.			
2996	Ambagahawewa	Sellatege Kapurala	Low jungle fit for paddy	1	1 6 10
		Preliminary plan 10.—Kende korale. Claimant—Crown.			
146	Kunchikulama	S. Sinnatambi of Puliyankulama	Field	2	0 15 10
		Preliminary plan 843.—Kende korale. Claimant—Crown.			
2591	Karambe	Muttukandu Vel-vidane	Low jungle fit for paddy	3	1 0 10
		Preliminary plan 1,504.—Kende korale. Claimant—Crown.			
4656	Pihimbiyagollewa	K. Punchirala	Low jungle fit for paddy	0	2 16 10

Claimants to any of these lands must attend the sale and prove their title, if any.

Further information respecting these lands may be obtained from the Surveyor-General, and respecting the conditions of sale from the Government Agent of the North-Central Province.

By His Excellency's command,

R. W. LEVERS,
Acting Colonial Secretary.

No. 1,102, N.C. P.

Colonial Secretary's Office,
Colombo, November 21, 1901.

ON Thursday, January 23, 1902, and the following day, at 3 o'clock P.M., the Government Agent for the North-Central Province will put up to auction for sale or settlement, at his office in Madawachchiya, the under-mentioned portions of Crown Land, on the terms authorized by Government.

Fourteen allotments of land situated in the Nuwaragampalata division of the Anuradhapura District of the North-Central Province.

Lot.	Village.	Name of Applicant.	Description.	Extent. A. R. P.	Upset Price per Acre. Rs.
Preliminary plan 1,509.—Kadawat korale.					
4672	Kapirikkadawala	—	Encroachment by Baiya Panikkiya of Mailagawewa. Land fit for paddy	1 1 34	10
4673	Do.	—	Scrub jungle fit for paddy	33 3 7	10
Preliminary plan 823.—Kadawat korale.					
2523½	Mahakongaskada	Naidorala Badderala	High jungle fit for paddy, but said to be liable to submersion	11 3 34	10
Preliminary plan 840.—Kadawat korale.					
2584	Walketuwewa	Pakir Vel-vidane and P. Mirasaibo	High jungle fit for paddy	16 0 6	10
Preliminary plan 824.—Kadawat korale.					
2525	Kohombagaswewa	N. Kapurala and R. Punchirala	High jungle fit for paddy	2 2 5	10
Preliminary plan 784.—Kadawat korale.					
2453	Irambakkulama	A. Aiyawer and S. Mantaramuttu	Jungle fit for paddy	1 1 22	13
2455	Do.	do.	do.	5 3 0	13
Preliminary plan 769.—Kadawat korale.					
2434	Gurukandegama	A. Murugesu	Low jungle fit for paddy	7 0 0	10
2434½	Do.	do.	Low jungle fit for paddy, but liable to submersion by Karapikkada tank	7 0 38	10
Preliminary plan 969.—Kadawat korale.					
2833½	Anekattiya	Sumi Vel-vidane	Low jungle fit for cocoanut	4 0 32	10
Preliminary plan 984.—Kadawat korale.					
2853	Mambattekulama	K. N. Kuda Naide	High jungle fit for paddy	10 2 13	10
2854	Do.	H. Ukku Naide	do.	2 3 38	10
Preliminary plan 1,499.—Kadawat korale.					
4636	Galenbindunuwewa	—	Paddy field (encroachment by Silpa Panikkiya and others)	1 1 18	10
Preliminary plan 7.—Kadawat korale.					
2	Tammannewa	—	Low jungle fit for paddy	5 3 16	10

Claimants to any of these lands must attend the sale and prove their title, if any.

Further information respecting these lands may be obtained from the Surveyor-General, and respecting the conditions of sale from the Government Agent of the North-Central Province.

By His Excellency's command,
R. W. LEYERS,
Acting Colonial Secretary.

No. 1,102, N.C. P.

විෂි 1901 ක්වු ජනවාරි මස 21 වෙනි දින කොළඹ මහසෙනෙවිවරයාගේ කන්තෝරුවේදී.

උතුරු මැද දිසාවේ ආණ්ඩුවේ ඒජන්ත උත්තරාන්තේ විසින් මෙහි පහත සඳහන් වෙන ආණ්ඩුව සන්තක ඉඩම් ආණ්ඩුවේ නියෝගවල ප්‍රකාරයට විෂි 1902 ක්වු ජනවාරි මස 23 වෙනි දිනවු මුහුණපත්තිය සවස තුනට සහ පසුවද මදවම්විසේදී වෙන්දේසිකර විකුණනට හෝ බේරුවන්නට යොදනවා ඇත.

උතුරු මැද දිසාවේ අනුරාධපුර පලාතේ නුවරගම්පලාහ කියන කොට්ඨාසයේ පිහිටා තිබෙන බිම් කැබලි 14ක්.

සිතියම 1,509. කඩවත්තෝරලේ. අයිතිකම කියන්නා—ආණ්ඩුව.

නො.	ගම.	ඉල්ලුම්කාරයා.	අන්දම.	මහස. සක මිල අ. රු. ප. රු.	
4672	කපිරිකඩවල	—	මඩලගස්වැවේ බඩසාපතින් කියා විසින් මැදිකරගණ නිබෙන විට පුදුසු ඉඩම	1 1 34 10	
4673	එම	—	විට පුදුසු සවුපත්තෝරලේ	33 3 7 10	
සිතියම 823.					
2523½	මහකෝන්ගස්කඩ	කපිදුරුල බද්දේරුල	විට පුදුසු අන්දමුටුකැලේ නුවුත් වතුරට යටවෙත් නව පුළුවන	11 3 34 10	

කො.	ගම.	ඉල්ලුම්කාරයා.	අයදුම.	අක්කර	
				මහක. අ. රු. ප.	සක මිල. රු.
2584	වල්කෙටුවාව	සිතියම 840. සකීර් වෙල්විදානේ සහ පි. මිනසසිටු	වසව සුදුසු අයදුම්වා කැලේ	16	0 6 10
2525	කොංගොඹගස්වාව	සිතියම 824. ඇන්. කපුරුල සහ ආර්. ප්‍රවේරල	වසව සුදුසු අයදුම්වා කැලේ	2	2 5 10
2453	ඉරම්බක්කුලම	සිතියම 784. ඒ. අසිතාචර් සහ ඇස්. මන්තාරමුත්තු	වසව සුදුසු කැලේ	1	1 22 13
2455	එම	එම	එම	5	3 0 13
2434	ඉරුකන්දේගම	සිතියම 769. ඒ. මුරුගේසු	වසව සුදුසු ලඳුකැලේ	7	0 0 10
2434½	එම	එම	එම නුමුත් කරස්කඩ වැවේ දැවුරු යටවෙත්ව පුළුවන	7	0 38 10
2833½	ආනේකවරිය	සිතියම 969. සුමි වෙල්විදානේ	පොලව සුදුසු ලඳුකැලේ	4	32 0 10
2853	කම්බවිච්චුලම	සිතියම 984. කෙ. ඇන්. කුඩානසිදේ	වසව සුදුසු අයදුම්වාකැලේ	10	2 13 10
2854	එම	එම්. උක්කුකසිදේ	එම	2	3 38 10
4636	ගලෙඳකිඳුපුවාව	සිතියම 1,499. —	සිල්පා පතික්කියා සහ නවත් අප විසින් මැදිකරගණ තිබෙන කුඹුර	1	1 18 10
2	කම්බන්තුව	සිතියම 7. —	වසව සුදුසු ලඳු කැලේ	5	3 16 10

මෙම ඉඩම් කැබලි ගැණ අයිතිවාසිකම් කියා සිටින යම් අය ඇත්නම් ඔවුන් විසින් විකිනීමේ දිනට පැමිණ ඔවුන්ගේ අයිතිවාසිකම් ඔප්පුකරව්ව බිහිකර.

මෙම ඉඩම් ගැණ වැඩිදුර කාරණා සර්වේචාර්ජකරුන්ගේ නායකත්වයෙන්, විකිනීමේ කොන්දේසි ගැණ කාරණා උතුරුමැද දිසාවේ ඒජන්තවරුන්ගේ නායකත්වයෙන් දැනගන්නට පුළුවන.

ගරුකර උතුරුනගරයේ ආඥාලෙස,
ආර්. ඩබ්ල්සු. අයිවර්ස්,
වැඩබලන මහසෙක්‍රතාරීස් මමිහ.

No. 1,103, N.C.P

Colonial Secretary's Office,
Colombo, November 21, 1901.

ON Thursday, January 9, 1902, and the following day, at 3 o'clock P.M., the Government Agent for the North-Central Province will put up to auction for sale or settlement, at his office in Tammannewa, the under-mentioned portions of Crown Land, on the terms authorized by Government.

Fifteen allotments of land situated in the Nuwaragampalata division of the Anuradhapura District of the North-Central Province.

Lot.	Village.	Name of Applicant.	Description.	Extent.		Upset Price per Acre.
				A.	R. P.	
2170	Kokmaduwa	Sirala Lekama	Low jungle fit for paddy	1	1 7	10
P 123	Belkewa	—	Low jungle fit for paddy	0	0 12	10
2239	Lulnewa	Kanda Vel-vidane	Low jungle fit for paddy	6	3 8	10
2242	Lokuruwewa	—	do.	5	2 32	10
2517	Katupota	Kadira Vel-vidane	High jungle fit for paddy	9	2 12	10
3562	Ihalapattilewa	Tikiriwedage Wanniya	Low jungle fit for paddy	6	3 13	10
2837	Polambayagama	Wijendra Vidane	Low jungle fit for paddy	1	2 18	10
2838	Do.	do.	Low jungle fit for cocoanut	1	0 36	10
2503	Kaipitiyawa	Omaru Liyana Naidege Tambi	High jungle fit for paddy	10	1 24	10
3279	Rambewa	N. Appurala and A. Kapurula	Low jungle fit for paddy	5	1 2	10

Lot.	Village.	Name of Applicant.	Description.	Extent.		Upset Price per Acre. Rs.
				A.	R. P.	
		Preliminary plan 776.—Kanadara korale. Claimant—Crown.				
2441	Nelunkanniya	Kanda Vel-pediya	Low jungle fit for paddy	4	0 3	10
		Preliminary plan 777.—Kanadara korale. Claimant—Crown.				
2442	Tariyankulama	Rana Vel-pediya	Low jungle fit for paddy	3	0 3	10
2443	Do.	do.	do.	0	3 25	10
2444	Do.	Kosta Henaya	do.	2	2 30	10
		Preliminary plan 36.—Kanadara korale. Claimant—Crown.				
198	Pandarellewa	Pattatege Menikrala and others	Low jungle fit for paddy	11	2 37	10

Claimants to any of these lands must attend the sale and prove their title, if any.

Further information respecting these lands may be obtained from the Surveyor-General, and respecting the conditions of sale from the Government Agent of the North-Central Province.

By His Excellency's command,

R. W. LEVERS,
Acting Colonial Secretary.

No. 1,103, N.C. P.

වර්ෂ 1901 ක්‍රි.ව. නොවැම්බර් මස 21 වෙනි දින කොළඹ මහසෙනෙවිතුමා විසින් පනවන ලද නියෝගයට අනුව.

උතුරුමැද දිසාවේ ආණ්ඩුවේ ඒජන්තලත්තාන්සේ විසින් මෙහි පහත සඳහන්වන ආණ්ඩුව සන්තක ඉඩම් ආණ්ඩුවේ නියෝගවල ප්‍රකාරයට වර්ෂ 1902 ක්‍රි.ව. ජනවාරි මාසේ 9 වෙනි දිනට මුදාහැරීමට සලස්වා ඇති අතර එයට අදාළව පවතින බවට තීරණය කර ඇත.

උතුරුමැද දිසාවේ අනුරාධපුර පලාතේ පුරාවිද්‍යාත්මක ස්ථාන කොටස් සඳහා පිහිටා තිබෙන බිම් කැබලි 15ක්.

සිතියම 634. කහදරුකෝරලේ. අයිතිකම් කියවීම.—ආණ්ඩුව.

නො.	ගම.	ඉල්ලුම්කාරයා.	අත්දම.	මහත.		අක්කර ගණන.
				අ. ර. ප.	ර.	
2170	කොක්මඩුව	සිරුලලේකම්	වියව සුදුසු ලඳුකැලේ	1	1 7	10
P 123	බෙන්කැව	සිතියම 1,190. අයිතිකම් කියවීම.—ආණ්ඩුව සහ වත්තියාම් ලේකම්.	වියව සුදුසු ලඳුකැලේ	0	0 12	10
2239	ලුල්නැව	සිතියම 671. අයිතිකම් කියවීම.—ආණ්ඩුව.	වියව සුදුසු ලඳුකැලේ	6	3 8	10
2242	ලෝකුරුවැව	කන්ද වෙල්විදුනේ	එම	5	2 32	10
2517	කටුපොත	සිතියම 819. කඳු වෙල්විදුනේ	වියව සුදුසු අද්දමුවාකැලේ	9	2 12	10
3562	ඉහලපව්වලාව	සිතියම 1,196. විකිරිවෙදුනේ වත්තියා	වියව සුදුසු ලඳුකැලේ	6	3 13	10
2837	පොලඹයාගම	සිතියම 972. විජේන්ද්‍ර විදුනේ	එම	1	2 18	10
2838	එම	එම	පොලව සුදුසු ලඳුකැලේ	1	0 36	10
2503	කපිපිටියාව	සිතියම 811. මවුරු ලියනනසිද්දේගේ පැම් ලෙඩ්ඩේ සහ තවත්කොකෙක්	වියව සුදුසු අද්දමුවාකැලේ	10	1 24	10
3279	රුවාව	සිතියම 1,133. ඇන්. අප්පුරු සහ ඒ. කපුරු	වියව සුදුසු ලඳුකැලේ	5	1 2	10
2441	තෙවත්කන්තිය	සිතියම 776. කන්ද වෙල්පේසියා	එම	4	0 3	10
2442	තරිගන්කුලම	සිතියම 777. රතා වෙල්පේසියා	එම	3	0 3	10
2443	එම	එම	එම	0	3 25	10
2444	එම	කොස්තා හේනායා	එම	2	2 30	10
198	පබරුල්ලාව	සිතියම 36. පත්තානේගේ මැතිකරු සහ තවත් අය	එම	11	2 37	10

මෙම ඉඩම් කැබලි ගැන අයිතිවාසිකම් කියාපිටිය යම් අය ඇත්නම් ඔවුන් විසින් එයට අදාළව පවතින බවට තීරණය කර ගත යුතුය.

මෙම ඉඩම් ගැන වැඩිදුර තොරතුරු සඳහා සර්වේචෙර්පනරුලත්තාන්සේගෙන්ද, විකිනීමේ කොන්දේසි ගැන කාරකා උතුරුමැද දිසාවේ ආණ්ඩුවේ ඒජන්තලත්තාන්සේගෙන්ද දැනගත හැක.

ගරුභර උතුරුමහත්මයාණන්ගේ ආඥාව මත,
ආර්. ඩබ්ලිව්. අසිලර්ස්,
වැඩබලන මහසෙනෙවිතුමා විසින්.

අනං.	භව.	ඉල්ලුම්කාරකා.	අයදුම.	අයකර		
				මහක. අ. රු. ප.	සක මිල. රු.	
සිතියම 2,060.						
6117	කල්ලන්විම	පුලියන්කලමේ ඇත්.	පොල් වැව්වම සුදුසු සටුපත් කැලේ	0	3 35	10
6118	එම	වන්නිකාමි කල්ලන්විමේ ඇම්. ඩබ්ලිව්. අප්පුකාමි	එම	0	2 32	10
6119	එම	—	එම	1	1 26	10
සිතියම 2,069.						
6150	පිනිකොවගෙල්	ඇත්. කපුරුල	විවම සුදුසු ලඳු මුකලාන	6	1 4	11
6151	එම	—	එම	2	0 20	11
සිතියම 2,068.						
6144	මහදිවුල්වැව	කිරිච්චන්ඩාගේ ලේකළ	වසව සුදුසු සටුපත්විම	1	1 20	10
6147	එම	—	පුත්මිනිලු සිව්පු රිච්චන්ඩා පිසික් බලකන් කාරයේ අල්ලාගෙන නිවෙන කුඹුර	0	0 26	10
6148	එම	පි. ජන්ගුරුල	පොල්වැව්වම සුදුසු සටුපත්කැලේ	1	0 5	10
සිතියම 2,073.						
6166	මාහිවැව	පි. බී. කිරුල සහ තවත් අය	වසව සුදුසු ලඳු මුකලාන හුවුන් සන් ගිලි කාකුරුළු සහ වැව් වැහිදිවුහු කලාම මෙම ඉඩම වතුරට යවමේ යටි පුළුවන	4	3 30	10
6167	එම	—	එම	1	1 18	10
6168	එම	පි. බී. මැතින්දරුල සහ තවත් අය	වසව සුදුසු සටුපත් කැලේ හුවුන් සන් ගිලි කාකුරුළු සහ වැව් වැහිදිවුහු කලාම මෙම ඉඩම වතුරට යවමේ යටි පුළුවන	2	3 0	10
6170	එම	—	එම	3	3 32	10
6171	එම	—	ලබකාරෙ ආරම්භිල පිසික් අල්ලාගෙන නිවෙන කුඹුර. හුවුන් සන්ගිලි කාකුරුළු සහ වැව් වැහිදිවුහු කලාම මෙම ඉඩම වතුරට යවමේ යටිපුළුවන	0	0 14	10
6172	එම	—	එම	0	0 36	10
6173	එම	—	පු. බී. අප්පුරුල පිසික් බලකන්කාර සෙන් අල්ලාගෙන නිවෙන ඉඩම	0	0 1-50	10

මෙම ඉඩම්වලින් මොනම ඉඩමකට හෝ අයිතිවාසිකම් නිවෙන අය සිටියහම් ඔවුන් පිනිකොම දිනේදී පැමිණ අයිතිවාසිකම් ඔප්පුකර සිටියහම් ඔහුය.
 මෙම ඉඩම් තුනේ වැහිදුර කාරණා හරිවනු ලැබුණු නොවන බැවින්, පිනිකොම කොන්දේසි කැණ වැහිදුර කාරණා ලැබුණු දිනට වැඩිදුර දිනටම ආණ්ඩුමේ ඒකීනලත්තායේදී දැනගත්තට පුළුවන.
 ගරුකර ලකුණකටත්තේදී ආඥා ලෙස,
 ආර්. ඩබ්ලිව්. අයිවර්ස්,
 වැඩහිලන මහලකුසාරිස් මමක.

No. 1,105, N.O. P. Colonial Secretary's Office, Colombo, November 23, 1901.

ON Thursday, January 16, 1902, and the following day, at 3 o'clock P.M., the Government Agent for the North-Central Province will put up to auction for sale or settlement, at his office in Horowapotana, the under-mentioned portions of Crown Land, on the terms authorized by Government.

Five allotments of land situated in the Hurulupalata division of the Anuradhapura District of the North-Central Province.

Lot.	Village.	Name of Applicant.	Description.	Extent.		Upsat Price per Acre. Rs.
				A.	R. P.	
2401	Welimapotana	Punchirala Vel-vidane	Chena fit for paddy	19	2 28	10
Preliminary plan 608.—Kalpe korale						
2124	Maradankadawala	Kapurala Vel-vidane	Forest fit for paddy and for garden	39	2 14	10
Preliminary plan 635.—Kalpe korale.						
2173	Diyamailagahawewa	—	Forest fit for garden	2	2 13	10
Preliminary plan 744.—Kalpe korale						
2393½	Italwetunuwewa	Punchirala, Division Officer	Low jungle fit for paddy	3	1 0	10
Preliminary plan 1,493.—Kalpe korale.						
4621	Ratmalagahawewa	—	Scrub jungle fit for garden	3	3 22	10

Claimants to any of these lands must attend the sale and prove their title, if any.
 Further information respecting these lands may be obtained from the Surveyor-General, and respecting the conditions of sale from the Government Agent of the North-Central Province.
 By His Excellency's command,
 R. W. IVERS,
 Acting Colonial Secretary.

No. 1,105, N.C. P.

වර්ෂ 1901 ජනවාරි මස 23 වෙනි දින කොළඹ මහසෙනෙවිවරයාගේ කාර්යාලයේදී.

උතුරුමැද දිසාවේ ආණ්ඩුවේ ඒජන්ත උත්තරාණයේ විසින් මෙහි පහත සඳහන්වන ආණ්ඩුව සන්තක ඉඩම් ආණ්ඩුවේ නියෝගවලට ප්‍රකාරයට වර්ෂ 1902 ජනවාරි මස 16 වෙනි දින මුහුණපත් දී සහ ඒවාට අදාළව දිනක් සවස තුනට කොරෝනියානු ඒජන්තරයේදී වෙන්දේසි කර විකුණනු ලබන බොහෝ කොටස්වලට ගෙදෙනවා ඇත.

උතුරුමැද දිසාවේ අනුරාධපුර පලාතේ පුරාවිද්‍යා කොමිෂියාට පිහිටා තිබෙන බිම් කැබලි 5 ක්.

සිතියම 746. කල්පේකෝරලේ. අයිතියට නියෝගය—ආණ්ඩුව.

නො.	ගම.	ඉල්ලුම්කාරයා.	අන්දම.	මහත.		අක්කර ගණ මිල.
				අ. රු. ප.	රු.	
2401	වැලිමාපොත්තන	පුත්තිරුලවෙල්ලිදානේ සිතියම 608.	විහව සුදුසු හේන	19	2 28	10
2124	මරදන්කඩවල	කපුරුල වෙල්ලිදානේ සිතියම 635.	විහව සහ වත්තට සුදුසු මුකලාන	39	2 14	10
2173	දිගමපිලගහවැව	— සිතියම 744.	වත්තට සුදුසු මුකලාන	2	2 13	10
2393½	ඊතල්වැවුනුවැව	පුත්තිරුල කොමිෂියා මුලදැනියා සිතියම 1,493.	විහව සුදුසු ලදකැලේ	3	1 0	10
4621	රත්මලගහවැව	—	වත්තකට සුදුසු කවපත් කැලේ	3	3 22	10

මෙම ඉඩම්වලින් මොන ඉඩමකට යම් අයිතිවාසිකම් ඇති අයවලු සිටින්නම් ඔවුන් විකිනීමේ දිනේදී පැමිණ අයිතිවාසිකම් ඔප්පුකර සිටින්නට ඕනෑම.

මෙම ඉඩම් ගැණ වැඩිදුර කාරණා සර්වේභාර්ජනරාජ්‍ය උත්තරාණයේදී, විකිනීමේ කොන්දේසි ගැණ වැඩිදුර කාරණා උතුරුමැද දිසාවේ ඒජන්ත උත්තරාණයේදී දැනගන්නට පුළුවන.

හරාතර උතුරුමැද දිසාවේ ආණ්ඩුවල ස, ඩබ්ලිව්. ඩී. ටේලර්, වැඩබලන මහසෙනෙවිවරයාගේ වර්ග.

No. 1,106, N.C. P.

Colonial Secretary's Office, Colombo, November 21, 1901.

ON Friday, January 17, 1902, at 12 o'clock noon, the Government Agent for the North-Central Province will put up to auction for sale or settlement, at his office in Anuradhapura, the under-mentioned portions of Crown Land, on the terms authorized by Government.

Fifteen allotments of land situated in the Nuwaragampalata division of the Anuradhapura District of the North-Central Province.

Lot.	Village.	Name of Applicant.	Description.	Extent.		Upset Price per Acre. Rs. c.
				A.	R. P.	
Preliminary plan 2,040.—Kanadara korale.						
6050	Kudanochikulama	Tikiri Appu Vel-vidane and others	High jungle fit for paddy	3	3 0	11 0
Preliminary plan 2,052.—Kende korale.						
6078	Timbiriwewa	K. Udayare and W. Udayare of Kallanchiya	Scrub jungle fit for paddy, but liable to submersion by Kallanchiya tank.	3	0 26	10 0
Preliminary plan 2,053.—Kende korale						
6079	Kallanchiya	Appurala Gamarala	Scrub jungle fit for paddy	1	1 2	10 0
Preliminary plan 2,061.—Kende korale.						
6121	Do.	K. V. Appurala	Scrub jungle fit for paddy	5	3 0	10 0
Preliminary plan 2,062.—Kende korale.						
6123	Do.	Appurala Lekama	Low forest and jungle fit for paddy	3	1 10	10 0
Preliminary plan 2,055.—Kende korale.						
6090	Siyambalagaswewa	N. Ukkurala and another	Low jungle fit for cocoa-nut	3	0 38	11 0
6091	Do.	A. Banda	do.	2	1 15	11 0
6094	Do.	—	Open land and scrub jungle fit for cocoa-nut	0	1 3	11 0
Preliminary plan 2,056.—Kende korale.						
6096	Galkadawala	Punchirala Vel-vidane and another	Scrub jungle fit for paddy	5	0 20	10 0
Preliminary plan 2,058.—Kende korale.						
6105	Mahawewa	Udayarege Tikiri Naide	High and low jungle fit for paddy	2	1 2	10 0

Lot.	Village.	Name of Applicant.	Description.	Extent. A. R. P.	Upset Price per Acre. Rs. c.
6190	Minhettigama	Preliminary plan 2,079.—Kende korale. K. Aiyate Vel-vidane	Low jungle fit for paddy	6 0 25	10 50
6191	Do.	—	Paddy field (encroachment by Kirinaiderala Gama- rala and others)	0 0 30	10 50
6192	Do.	—	Low jungle fit for paddy	7 3 36	10 50
6193	Do.	—	Paddy field (encroachment by Kirinaiderala Gama- rala and others)	0 0 6	10 50
6194	Do.	—	do.	0 1 21	10 50

Claimants to any of these lands must attend the sale and prove their title, if any.

Further information respecting these lands may be obtained from the Surveyor-General, and respecting the conditions of sale from the Government Agent of the North-Central Province.

By His Excellency's command,
R. W. LEVERS,
Acting Colonial Secretary.

No. 1,106, N.C. P.

වර්ෂ 1901 ක්වූ නොවැරදි මස 21 වෙනි දින කොළඹ
මහසෙනෙකාරිස්ථානයේදී කන්දොරුවේදී.

ලතුරුමැද දිසාවේ ආණ්ඩුවේ ඒජන්තලන්කානේ විසින් මෙහි පහත සඳහන්වෙන ආණ්ඩුව සන්තක ඉඩම්
ආණ්ඩුවේ නියෝගවල ප්‍රකාරයට වර්ෂ 1902 ක්වූ ජනවාරි මස 17 වෙනි දිනවූ සිතුරුදු දවල් දෙලඟට අනු
රූපයට කවිචේරියේදී වෙන්දේසිකර විකුණනට ගෝ ඩොරුවකරගන්නට ගෙදෙනවා ඇත.

ලතුරුමැද දිසාවේ අනුරූපයට පලාගේ නුවරගම්පලාන කිහිප කොට්ඨාසයේ පිහිටා තිබෙන බිම්කැබලි.
සිතියම 2,040. කනදරුකෝරලේ. අක්කරයක මිල
මහත. ගණන.

නො	ගම.	ඉල්ලුම්කරයා.	අන්දම.	අ. රු. ප.	රු. ස.
6050	කුඩා කො.විවිදලම	විකිරිඅප්පු වෙල්විදුනේ සහ තවත්	විවිදු අන්දමුකැලේ 3 3 0	11 0	
6078	කිඹිරිවැව	සිතියම 2,052. කැදුණකෝරලේ. කල්ලන්විසේ කේ. උඩ යාමේ සහ වඩලිවි. උඩ යාමේ	විවිදු කපුපත්කැලේ නුවුත් කල්ලන්විසේ වැවේ විකුරුව සවවෙන්ට පුළුවන 3 0 26	10 0	
6079	කල්ලන්විස	සිතියම 2,053. අප්පුරුලගමරල	විවිදු කපුපත්කැලේ 1 1 2	10 0	
6121	එම	සිතියම 2,061. කේ. වි. අප්පුරුල	විවිදු කපුපත් සහ කැලේ 5 3 0	10 0	
6123	එම	සිතියම 2,062. අප්පුරුල ලේකම	විවිදු කැලේ සහ ලදු මුදලාන 3 1 10	10 0	
6090	සිංඤ්ඤාගස්වැව	සිතියම 2,055. ඇන්. උක්කුරුල සහ තවත්	පොලව සුදුසු ලදුකැලේ 3 0 38	11 0	
6091	එම	කෙනෙක්	එම 2 1 15	11 0	
6094	එම	ඒ. බන්ධා	පොලව සුදුසු කපුපත්කැලේ සහ පිටිට්ටි ඉඩම 0 1 3	11 0	
6096	ගල්කඩවල	සිතියම 2,056. පුංචිරුල වෙල්විදුනේ සහ තවත් කෙනෙක්	විවිදු කපුපත්කැලේ 5 0 20	10 0	
6105	මහවැව	සිතියම 2,058. උඩයාමේ විකිරිකසිදේ විවිදු ලදු සහ අන් දමුකැලේ 2 1 2	10 0		
6130	මිත්තෙට්ටිගම	සිතියම 2,079. කේ. අයිසාගේ වෙල් විදුනේ	විවිදු ලදුකැලේ 6 0 25	10 50	
6191	එම	—	කිරිසයිදුරුල ගමරුල සහ තවත් අස විසින් මැදිකර ගණ නිබෙන කුඹුර 0 0 30	10 50	
6192	එම	—	විවිදු ලදුකැලේ 7 3 36	10 50	
6193	එම	—	කිරිසයිදුරුල ගමරුල සහ තවත් අස විසින් මැදිකර ගණ නිබෙන කුඹුර 0 0 6	10 50	
6194	එම	—	එම 0 1 21	10 50	

මෙම ඉඩම් කැබලි ගැණ අයිතිවාසිකම් කියා සිටින සම් අස ඇත්නම් ඔවුන් විසින් විකිණීමේ දිනට
පැමිණ ඉවුන්ගේ අයිතිවාසිකම් ඔප්පුකරනට ඕනෑය.

මෙම ඉඩම් ගැණ වැඩිදුර කාරණා සර්වේඥජනරාජ්‍යලන්කානේදී, විකිණීමේ කොන්දේසි ගැණ
කාරණා ලතුරුමැද දිසාවේ ආණ්ඩුවේ ඒජන්තලන්කානේදී දැනගන්නට පුළුවන.

ගරුගර ලතුමානන්වගන්සේගේ ආඥාව ලෙස,
ආර්. බණ්ඩාර. අයිවර්ස්,
වැඩබලන මහසෙනෙකාරිස් වම්ස.

No. 1,107, N.C. P.

Colonial Secretary's Office,
Colombo, November 25, 1901.

ON Saturday, January 11, 1902, at 2.50 o'clock P. M., the Government Agent for the North-Central Province will put up to auction for sale or settlement, at his office in Kallanchiya, the under-mentioned portion of Crown Land, on the terms authorized by Government.

An allotment of land situated in the Nuwaragampalata division of the Anuradhapura District of the North Central Province.

Lot.	Village.	Name of Applicant.	Description.	Extent.		Upset Price	
				A. R. P.	Rs. c.	per Acre.	Rs. c.
6143	Pallankulama	Jiwa Vidanage Gama of Puliyankulama	Low jungle fit for paddy, but said to be liable to submer-sion by the restoration of Mahagalkadawala tank	3	0	9	10

Claimants to this land must attend the sale and prove their title, if any.

Further information respecting this land may be obtained from the Surveyor-General, and respecting the conditions of sale from the Government Agent of the North-Central Province.

By His Excellency's command,

R. W. LEVERS,
Acting Colonial Secretary.

No. 1,107, N.C. P.

වස 1901 ක්වු නොවැම්බු මස 25 වෙනි දින කොළඹ මහසෙනෙවිවරයාගේ කන්දෝරුවේදී.

ලදුරුමැද දිසාවේ ආණ්ඩුවේ ඒජන්තවරයාගේ විසින් මෙහි පහත සඳහන්වන ආණ්ඩුව සත්කම ඉඩම් ආණ්ඩුවේ නියෝගවල ප්‍රකාරයට වස 1902 ක්වු ජනවාරි මස 11 වෙනි දිනවු සෙනසුරුදු සවස දෙක කුත් මිනිවිටු පණතට කල්ලවි, ස්ඳි වෙන්දේසිකර විකුණනට හෝ බේරුන්කරගන්නට ගෙදෙනවා ඇත.

ලදුරුමැද දිසාවේ අනුරාධපුර පලාතේ නුවරගම්පලාත කිසක කොවිඨාසයේ පිහිටා තිබෙන බිම්කැබෙලි 1, සිතියම 2,067. කැදුකෝරලේ.

නො.	ගම.	ඉල්ලුම්කරයා.	අන්දම.	අක්කරේක මහත. මිල ගනන.
6143	පල්ලන්කුලම	පුලියන්කුලමේ ජීවාපිදු තේගේ ගමා	විට පුසු ලදුකැලේ, නුවුත් මහලේකඩවල වැව වැහි දියුනු කිරීමෙන් වතුට යට වෙන්න පුළුවන	අ. රු. ප. රු. 3 0 9 10

මෙම ඉඩම් කැබෙලි ගැණ අයිතිවාසිකම් කියා සිටින අම් අය ඇත්නම් ඔවුන් විසින් විකිනීමේ දිනේට පැමිණ ඔවුන්ගේ අයිතිවාසිකම් ඔප්පුකරනට බිහුර.

මෙම ඉඩම් ගැණ වැහිදුර කාරණ සර්පෙයර්ජනරල්ලන්තාගේගෙන්ද, විකිනීමේ කොන්දේසි ගැණ කාරණ ලදුරුමැද දිසාවේ ආණ්ඩුවේ ඒජන්තවරයාගේගෙන්ද දනගනට පුළුවන.

ගරුකර ලදුවාගන්නවනස්සේගේ ආඥාවලෙස,

ආර්. ඩබ්ලිවු. අයිවර්ස්,
වැඩබලන මහසෙනෙවිවරයා වෙත.

No. 1,108, N.C. P.

Colonial Secretary's Office,
Colombo, November 29, 1901.

ON Thursday, January 23, 1902, at 11.50 o'clock A.M., the Government Agent for the North-Central Province will put up to auction for sale or settlement, at his office in Anuradhapura, the under-mentioned portion of Crown Land, on the terms authorized by Government.

An allotment of land situated in the Kalagampalata division of the Anuradhapura District of the North-Central Province.

Lot.	Village.	Name of Applicant.	Description.	Extent.	
				A. R. P.	Rs. c.
6141	Dennewa	Villagers of Dennewa	Low jungle fit for paddy. This land is applied for by the villagers of Dennewa in lieu of their 3 amunams extent submerged by Balaluwewa	6	0 38*

* Certificate of quiet possession.

Claimants to this land must attend the sale and prove their title, if any.

Further information respecting this land may be obtained from the Surveyor-General, and respecting the conditions of sale from the Government Agent of the North-Central Province.

By His Excellency's command,

R. W. LEVERS,
Acting Colonial Secretary.

No. 1 108, N.C. P.

වර්ෂ 1901 කවුළු නොවැම්බර් මස 29 වෙනි දින කොළඹ
 පහසෙකු නාරිස්ලන්තාන්සේසේ කන්තෝරුවෙහිදී.

උතුරු මැද දිසාවේ ආණ්ඩුවේ ඒජන්තලන්තාන්සේ විසින් ලෙස පහත සඳහන්වන ආණ්ඩුව සත්කක ඉඩම
 ආණ්ඩුවේ නියෝගවල ප්‍රකාරයට වර්ෂ 1902 කවුළු ජනවාරි මස 23 වෙනි දින වූ මුහුණතකින්ද දවල් එක
 ලකුණ මිනවිලි පවතව අනුරාධපුර කවිවේරියේදී පෙහන්දේසිකර විකුණුවට හෝ මෙරුන්කරගත්තට ගෙදෙ
 කවා ඇත.

උතුරු මැද දිසාවේ අනුරාධපුර පල තේ කලාගම් පාල කීර්ති කොට්ඨාසයේ පිහිටා තිබෙන බිම්කැබලි.
 සිතියම 2,066. උදුරවකෝරලේ. මහත. . .

නො.	ගම.	ඉල්ලීමකාරයා.	අන්දම.	අ. ර. ප.
6141	දෙන්නැව	දෙන්නැවේ ගෘමි මිනිස්සු	විසට සුදුසු උදුකැලේ බලලුවුවේ වතුරට ගටවෙන්නට යෙදුනු අවුහු තුනක ඉඩම වෙනුවට දෙන්නැවේ ගම වූ විසින් වෙව ඉඩම ඉල්ලුන්නර ති.බි	6 0 38*

මෙම ඉඩම ගැණ අයිතිවාසිකම් කියා සිටින යම් අය ඇත්නම් විකිනීමේ දිනෙට පැමිණ මවුත්තේ අයිති
 වාසිකම් මප්පකරණට බිහිව.

මෙම ඉඩම ගැණ වැඩිදුර කාරණා සර්වේෂර්ජනරුලන්තාන්සේගෙන්ද, විකිනීමේ කොන්දේසි ගැණ
 කරණ උතුරු මැද දිසාවේ ආණ්ඩුවේ ඒජන්තලන්තාන්සේගෙන්ද දැනගන්නට පුළුවන.

* නිවැරදි වූ නිසි සහතිකය
 ගරුතර උතුරු මහත්වනසේගේ ආඥාව ලෙස,
 ආර්. ඩබ්ලිව්. අයිවර්ස්,
 වැඩබලන මහසෙකුනාරිස් මමර.

No. 1,109, N.C. P.

Colonial Secretary's Office,
 Colombo, November 28, 1901.

ON Thursday, January 23, 1902, and the following
 day, at 3.30 o'clock P.M., the Government Agent for
 the North-Central Province will put up to auction for sale
 or settlement, at his office in Madawachchiya, the under-
 mentioned portions of Crown Land, on the terms
 authorized by Government.

Seventy-two allotments of land situated in the
 Nuwaragampalata division of the Anuradhapura District
 of the North-Central Province.

Preliminary plan 1,960.—Kadawat korale.
 Description—Low forest fit for cocoanut.

Lot.	Village.	Extent.		Upset Price per Acre. Rs. c.
		A.	R. P.	
5796	Rambewa	1	1 18	12 50
Preliminary plan 173.—Kadawat korale. Description—Jungle fit for paddy.				
510	Kirigallewa	0	3 34	15 0
511	Do.	0	2 18	15 0
519	Do.	2	0 0	15 0
520	Do.	2	0 0	15 0
524	Do.	5	0 0	15 0
525	Do.	5	0 0	15 0
527	Do.	2	3 35	15 0
529	Do.	2	0 0	15 0
530	Do.	2	0 0	15 0
531	Do.	5	0 29	15 0
532	Do.	3	3 0	15 0
533	Do.	2	2 38	15 0
534	Do.	3	0 0	15 0
535	Do.	2	3 0	15 0
536	Do.	2	3 24	15 0
537	Do.	3	0 0	15 0
538	Do.	3	0 0	15 0
539	Do.	3	0 0	15 0
540	Do.	3	1 21	15 0
541	Do.	2	2 26	15 0
542	Do.	2	3 31	15 0
543	Do.	3	0 0	15 0
544	Kirigallewa and Muwa- etagama	3	0 0	15 0
545	Do.	3	0 0	15 0
546	Do.	4	3 26	15 0
547	Do.	4	0 16	15 0
548	Muwaetagama	3	0 29	15 0
549	Muwaetagama and Kiri- gallewa	20	0 20	15 0
550	Do.	1	3 35	15 0
551	Do.	2	0 0	15 0

Lot.	Village.	Extent		Upset price per Acre. Rs. c.
		A.	R. P.	
552	Muwaetagama	2	0 0	15 0
553	Do.	2	0 0	15 0
554	Do.	2	0 0	15 0
555	Do.	2	0 0	15 0
556	Do.	2	1 32	15 0
557	Do.	3	0 0	15 0
558	Do.	3	0 0	15 0
559	Do.	3	0 0	15 0
560	Do.	3	0 0	15 0
561	Do.	3	0 0	15 0
562	Do.	2	3 30	15 0
563	Do.	2	0 0	15 0
564	Do.	2	0 0	15 0
565	Do.	2	0 0	15 0
573	Do.	2	3 25	15 0
574	Do.	2	3 27	15 0
575	Do.	2	3 28	15 0
576	Do.	2	3 25	15 0
578	Do.	2	0 0	15 0
579	Do.	2	0 0	15 0
580	Do.	2	0 0	15 0
581	Do.	2	0 0	15 0
582	Do.	2	0 0	15 0
584	Do.	2	3 36	15 0
585	Do.	3	0 0	15 0
586	Do.	3	0 0	15 0
587	Do.	3	0 0	15 0
588	Do.	2	3 38	15 0
592	Do.	1	3 26	15 0
593	Do.	2	0 0	15 0
594	Do.	2	0 0	15 0
595	Do.	2	0 0	15 0
596	Do.	1	3 37	15 0
597	Do.	2	0 0	15 0
598	Do.	2	0 0	15 0
599	Do.	2	0 0	15 0
600	Do.	2	1 7	15 0
601	Do.	2	3 35	15 0
602	Do.	2	1 33	15 0
603	Do.	2	0 0	15 0
604	Do.	3	0 19	15 0

Claimants to any of these lands must attend the sale
 and prove their title, if any.

Further information respecting these lands may be
 obtained from the Surveyor-General, and respecting the
 conditions of sale from the Government Agent of the
 North-Central Province.

By his Excellency's command,
 R. W. LEVERS,
 Acting Colonial Secretary.

No. 1,109, N.C. P. 1901 අංක 1109 නැංවුණු 28

ලෙන් දෙන කොළඹ මහලෙන්
කාරිස්ථානවශයෙන් කන්
ගෝරුවෙහි.

උතුරු මැද දිසාවේ ආණ්ඩු මේ ඒජන්සියට
විසින් මෙහි පහත සඳහන්වන ආණ්ඩු සන්
තක ඉඩම් ආණ්ඩු මේ නියෝගවලට ප්‍රකාරව වර්ෂ 1902
ක්වු ජනවාරි මස 23 වෙනි දිනට මුහුණපත් දී සහ
පසුවද සමස්ත තුනකොට වදාළ වි. සඳී වෙන්දේසි ක
වනුයේ මෙහි බේරුම්කරගන්නට යෙදෙනවා ඇත.

උතුරු මැද දිසාවේ අකුරු පලාගේ නුවරගම
පලාත කිසි කොටසක් පිහිටා තිබෙන බිම්
කැබලි 72 ක්.

සිතියම 1,960. කඩවත්තෝරලේ.

අන්දම—පාල වැව්ට සුදුසු රැස්වූ කොට.

කො.	ගම.	මහක. අ. රු. ප.	අක්කර රු. ග.
5796	රුවා	1 1 18	12 50
සිතියම 173. අන්දම—විසිට සුදුසු කැලේ.			
510	කිරිගල්ලුව	0 3 34	15 0
511	එම	0 2 18	15 0
519	එම	2 0 0	15 0
520	එම	2 0 0	15 0
524	එම	5 0 0	15 0
525	එම	5 0 0	15 0
527	එම	2 3 35	15 0
529	එම	2 0 0	15 0
530	එම	2 0 0	15 0
531	එම	5 0 29	15 0
532	එම	3 3 0	15 0
533	එම	2 2 38	15 0
534	එම	3 0 0	15 0
535	එම	2 3 0	15 0
536	එම	2 3 24	15 0
537	එම	3 0 0	15 0
538	එම	3 0 0	15 0
539	එම	3 0 0	15 0
540	එම	3 1 21	15 0
541	එම	2 2 26	15 0
542	එම	2 3 31	15 0
543	එම	3 0 0	15 0
544	කිරිගල්ලුව සහ මුවඇතාගම	3 0 0	15 0
545	එම	3 0 0	15 0
546	එම	4 3 26	15 0
547	එම	4 0 16	15 0
548	මුවඇතාගම	3 0 29	15 0
549	මුවඇතාගම සහ කිරිගෝල්ලුව	20 0 20	15 0
550	එම	1 3 35	15 0
551	එම	2 0 0	15 0
552	මුවඇතාගම	2 0 0	15 0

කො.	ගම.	මහක. අ. රු. ප.	අක්කර රු. ග.
553	මුවඇතාගම	2 0 0	15 0
554	එම	2 0 0	15 0
555	එම	2 0 0	15 0
556	එම	2 1 32	15 0
557	එම	3 0 0	15 0
558	එම	3 0 0	15 0
559	එම	3 0 0	15 0
560	එම	3 0 0	15 0
561	එම	3 0 0	15 0
562	එම	2 3 30	15 0
563	එම	2 0 0	15 0
564	එම	2 0 0	15 0
565	එම	2 0 0	15 0
573	එම	2 3 25	15 0
574	එම	2 3 27	15 0
575	එම	2 3 28	15 0
576	එම	2 3 25	15 0
578	එම	2 0 0	15 0
579	එම	2 0 0	15 0
580	එම	2 0 0	15 0
581	එම	2 0 0	15 0
582	එම	2 0 0	15 0
584	එම	2 3 36	15 0
585	එම	3 0 0	15 0
586	එම	3 0 0	15 0
587	එම	3 0 0	15 0
588	එම	2 3 38	15 0
592	එම	1 3 26	15 0
593	එම	2 0 0	15 0
594	එම	2 0 0	15 0
595	එම	2 0 0	15 0
596	එම	1 3 37	15 0
597	එම	2 0 0	15 0
598	එම	2 0 0	15 0
599	එම	2 0 0	15 0
600	එම	2 1 7	15 0
601	එම	2 3 35	15 0
602	එම	2 1 33	15 0
603	එම	2 0 0	15 0
604	එම	3 0 19	15 0

මෙම ඉඩම් කැබලි ගණන අයිතිවාසිකම් කියාසිටින
සම්පූර්ණ අයිති මුටුන් විසින් විකිනීමේ දිනෙට පැමිණ
මුටුන්ගේ අයිතිවාසිකම් මර්ජන කරනට බිහි.

මෙම ඉඩම් ගැන වැඩිදුර කාරණා සර්වමර්ජන ප්‍ර
උත්සාහයෙන්ද, පකිනීමේ කොන්දේසි ගැන
කාරණා උතුරු මැද දිසාවේ ආණ්ඩු මේ ඒජන්සියට
නාන්දෙන්ද දැනගන්නට පුළුවන.

ගරුකර උතුරු මැද දිසාවේ ආණ්ඩු මේ ඒජන්සියට
ආර්. ඩබ්ලිව්. අයිවර්ස්,
වැඩබලන මහලෙන්කාරිස්වම්.

No. 1,110, N.C. P.

Colonial Secretary's Office,
Colombo, November 28, 1901.

ON Tuesday, January 28, 1902, at 12 o'clock noon, the Government Agent for the North-Central Province will put up to auction for sale or settlement, at his office in Anuradhapura, the under-mentioned portions of Crown Land, on the terms authorized by Government.

Two allotments of land situated in the Hurulu palata division of the Anuradhapura District of the North-Central Province. Preliminary plan 1,999.—Uddiyankulama korale.

Lot.	Village.	Name of Applicant.	Description.	Extent, per Acre.	Upset Price Rs.
5919	Kahatagahadigiliya	T. Ahamado Saibo Marakar	Open land containing a boutique	0 0 10	40
5922	Do.	E. Kader Saibo	Open land containing portion of a boutique and low jungle	1 1 34	40

Claimants to any of these lands must attend the sale and prove their title, if any.

Further information respecting these lands may be obtained from the Surveyor-General, and respecting the conditions of sale from the Government Agent of the North-Central Province.

By His Excellency's command,
R. W. LEVERS
Acting Colonial Secretary.

No. 1,110, N.C. P.

ව්‍යවස්ථාපිත 1901 ක්‍රි.ව. 28 වෙනි දින කොළඹ මහසෙනසුනාධිපතිවරයාගේ කන්තෝරුවේදී.

උතුරුමැද දිසාවේ ආණ්ඩුවේ ඒජන්ත උත්තරානන්ද විසින් ලේඛිත පහත සඳහන්වන ආණ්ඩුව සන්තක ඉඩම් ආණ්ඩුවේ නියෝගවලට ප්‍රකාරයට ව්‍යවස්ථාපිත 1902 ක්‍රි.ව. 28 වෙනි දින වූ අභ්‍යන්තර දඹල් 120 අනුරූපව කවිච්චේදි වෙන්දේසි කර විකුණනු ලබන බොරැම්කරගන්තට ගෙදෙනවා ඇත.

උතුරුමැද දිසාවේ අනුරූපව පලාගේ හුරුචාලාය නිකාය කොට්ඨාසයේ පිහිටා තිබෙන බිම් කැබලි 2ක්.

නො.	ගම.	ඉල්ලුම්කරු.	අත්දම.	අක්කර මහත. සක මිල.
				අ. රු. ප. රු.
5919	කකටගඤ්චිලිය	පී. අභලේ සිවු මරික්කර්	කඩයක් තිබෙන පිටිලි ඉඩම	0 0 10 40
5922	එම	ඊ. කාදර් සිවු	කඩයක් කොටසක් තිබෙන පිටිලි ඉඩම සහ ලඳකැලේ	1 1 34 40

මෙම ඉඩම් කැබලි ගැණ අයිතිවාසිකම් කීරා සිටින අම්ම අග ඇත්තම් ඔවුන් විසින් විකිනීමේ දිනට පැමිණ ඔවුන්ගේ අයිතිවාසිකම් ඔප්පුකරනවා බිහිවේ.

මෙම ඉඩම් ගැණ වැඩිදුර කාරණා සර්වේචාර් ජනරාල් උත්තරානන්දගෙන්ද, විකිනීමේ කොන්දේසි ගණ කාරණා උතුරුමැද දිසාවේ ආණ්ඩුවේ ඒජන්ත උත්තරානන්දගෙන්ද දැනගත්ව පුළුවන.

ගරුකර උතුරුමැද දිසාවේ ආඥාලය,
 ආර්. ඩබ්ල්යු. අයිවර්ස්,
 වැඩබලන මහසෙනසුනාධිපතිවරයා.

No. 1,111, N.C. P.

Colonial Secretary's Office,
 Colombo, November 28, 1901.

ON Thursday, January 23, 1902, at 12.30 o'clock P.M., the Government Agent for the North-Central Province will put up to auction for sale or settlement, at his office in Anuradhapura, the under-mentioned portions of Crown Land, on the terms authorized by Government.

Three allotments of land situated in the Tamankaduwa district of the North-Central Province.

Lot.	Village.	Preliminary plan 2,111.—Egoda pattu. Name of Applicant.	Description.	Extent. A. R. P.
6297	Alinchipotana	Bawa Lebbe Mussankandu Vatte Vidahn	Crown land cultivated by Kandapper, late Udayar, and Pakir Issa Lebbe	9 3 35
6298	Galegama	K. M. Perera of Karapola	Jungle fit for paddy	3 0 16
6299	Do.	do.	Paddy field (being land improved by applicant)	5 1 12

Upset price,—Rs. 10 per acre.
 Claimants to any of these lands must attend the sale and prove their title, if any.
 Further information respecting these lands may be obtained from the Surveyor-General, and respecting the conditions of sale from the Government Agent of the North-Central Province.

By His Excellency's command,
 R. W. LEVERS,
 Acting Colonial Secretary.

No. 1,111, N.C. P.

ව්‍යවස්ථාපිත 1901 ක්‍රි.ව. 28 වෙනි දින කොළඹ මහසෙනසුනාධිපතිවරයාගේ කන්තෝරුවේදී.

උතුරුමැද දිසාවේ ආණ්ඩුවේ ඒජන්ත උත්තරානන්ද විසින් ලේඛිත පහත සඳහන්වන ආණ්ඩුව සන්තක ඉඩම් ආණ්ඩුවේ නියෝගවලට ප්‍රකාරයට ව්‍යවස්ථාපිත 1902 ක්‍රි.ව. 23 වෙනි දින වූ මුහුණතක්ද දඹල් දෙලක් මාරව අනුරූපව කවිච්චේදි වෙන්දේසි කර විකුණනු ලබන බොරැම්කරගන්තට ගෙදෙනවා ඇත.

නො.	ගම.	ඉල්ලුම්කරු.	අත්දම.	අක්කර මහත. සක මිල.
				අ. රු. ප. රු.
6297	අලිතිවිච්චෝනායක	බාවාලෙම්බේ මුසාකන්ඩු වන්දේදිය	කන්දපර් හිටපු උඩයරේ සහ පකිර් ඉස්සාලෙම්බේ විසින් වැඩකර තිබෙන රුජයක් ගත ඉඩම	9 3 35 10
6298	ගල්ලම	කේ. ආම්. ප්‍රේම	විකට හුඳුලු ලඳ කැලේ	3 0 16 10
6299	එම	එම	ඉල්ලුම්කරු විසින් වැඩිදියුණු කර තිබෙන ඉඩම	5 1 12 10

මෙම ඉඩම් කැබලි ගැණ අයිතිවාසිකම් කීරා සිටින අම්ම අග ඇත්තම් ඔවුන් විසින් විකිනීමේ දිනට පැමිණ ඔවුන්ගේ අයිතිවාසිකම් ඔප්පුකරනවා බිහිවේ.

මෙම ඉඩම් ගැණ වැඩිදුර කාරණා සර්වේචාර් ජනරාල් උත්තරානන්දගෙන්ද, විකිනීමේ කොන්දේසි ගණ කාරණා උතුරුමැද දිසාවේ ආණ්ඩුවේ ඒජන්ත උත්තරානන්දගෙන්ද දැනගත්ව පුළුවන.

ගරුකර උතුරුමැද දිසාවේ ආඥාලය,
 ආර්. ඩබ්ල්යු. අයිවර්ස්,
 වැඩබලන මහසෙනසුනාධිපතිවරයා.

No. 1,111, N.C. P.

கொலொனியல் சர்க்கிற்சீரா ஆபீசில்,
கொழும்பு, 1901 ம ஆண்டு கார்திகைம 28 ந் வ.

1902 ம ஆண்டு தைம 23 ந் திகதி 12½ மணியளவில் தன ஆபீசில் வடமத்திய மாகாணத்து அநுராஜபுரம் கவற்றமேந்து ஏசனறவாகளால் இதனடியிற சொல்லப்படமருககிற முடிசுகூரிய காணித்தணடுகளை, அரசாட்சியாரால் உத்தரவுபண்ணப்பட்டிருக்கும் பொருத்தப்பிரகாரம் ஏலத்தில் அலலது இணைக்கத்தில் கூறி விற்கப்படும்.

3 காணித் துண்டுகள், வடமத்திய மாகாணத்து தம்மக்கடவை டிஸ்திரிக்டின் பசூதியிலிருக்கின்றது.

பிரதமபடத்து இலக்கம் 2,111. ஏகொடப்பற்று.

உரித்தாளி—முடிசுகூரியது.

இல.	குறிச்சி.	கேள்வீக்காரனின் பெயர்.	விபரம்.	குறிக்கப்பட்ட விசாலம். டடவில். அ. ரூ. ப. ரூ.
6297	அலிஞ்சிபபொத தாண்	பாவாவெவவை முச்சான் கண்டு வத்தேவிடாசூ	காலஞ்சென்ற உடையார் கந்தப் பராலும் பக்கீர் ஈசாவெவ் வை என்டவராலும் பயிரிடப் பட்ட முடிசுகூரிய காணி	9 3 35 10
6298	கலகாமம்	பிரதமபடம் இலக்கம் 2,112. ஏகொடப்பற்று. கறப்டொலேயிலிருக்கும்		
6299	கெட	கே. எம். பெறேறு	நெலவிளைவுகேற்ற காடு கேடபோனால் திருத்தப்பட்ட நெற்காணி	3 0 16 10 5 1 12 10

இக்காணிகளில் யேதாயினும் உரித்தாளிகள். இருந்தால் விற்பனை நடக்கும் நாளில் தெரிபட்டுத் தத்தமக்கு உடைய உரித்துகளை அதசாட்சிப்படுத்த வேண்டும்.

இக்காணிகளைப்பற்றிய மற்றைய காரியங்கள் அறியவிரும்புகில் சேர்வையா ஜெனரலிடம் பெறறுக கொள்ளலாம். விற்பனைக்கு கொந்தீசுள் வடமத்தியமாகாணம் சுவர்ணமேந்து ஏஜென்றவர்களிடம் பெறறுக கொள்ளலாம்.

மகோத்தமா அவர்களினது சுட்டணியின்படி,

ஆ. டபிளியு. ஐய்வர்ஸ்,
இராசாங்க வித்திரின் வேலைபாரப்பவா.

No. 1,112, N.C. P.

Colonial Secretary's Office,
Colombo, November 28, 1901.

ON Saturday, January 18, 1902, at 3 o'clock P.M., the Government Agent for the North-Central Province will put up to auction for sale or settlement, at his office in Kemitigollewa, the under-mentioned portions of Crown land, on the terms authorized by Government.

Seven allotments of land situated in the Hurulupalata division of the Anuradhapura District of the North-Central Province.

Lot.	Village.	Name of Applicant.	Description.	Extent. A. R. P.
Preliminary plan 1,901.—Kunjuttu korale. Claimant—Crown.				
5628	Kemitigollewa	—	Low jungle fit for garden	6 1 0
Preliminary plan 1,081.—Kunjuttu korale. Claimant—Crown.				
3023	Ellewewa	Slemapullege Isma	Forest and chena fit for paddy	3 0 11
Preliminary plan 734.—Kunjuttu korale. Claimant—Crown.				
2373	Mahanetiyyawa	Kadirate Vel-vidane	Jungle fit for paddy	7 0 5
Preliminary plan 862.—Kunjuttu korale. Claimant—Crown.				
2655	Kelepuliyankulama	Kapurala Vel-vidane	Old chena fit for paddy	6 1 9
Preliminary plan 765.—Kunjuttu korale. Claimant—Crown and Kirinaide.				
Y 121	Markkalaetawirawewa	Yakku Vel-vidane	Old chena fit for paddy	21 0 16
Preliminary plan 764.—Kunjuttu korale. Claimant—Crown.				
2429	Kurullanneulpota	Appuwa Vel-vidane	Old chena fit for paddy	6 3 35
Claimant—Crown and G. Kirinaide.				
X 121	Kurullanneulpota	—	Old chena fit for paddy	0 3 2

Upset price,— Rs. 10 per acre.

Claimants to any of these lands must attend the sale and prove their title, if any.

Further information respecting these lands may be obtained from the Surveyor-General, and respecting the conditions of sale from the Government Agent of the North-Central Province.

By His Excellency's command,

R. W. IEVERS,
Acting Colonial Secretary.

No. 1,112, N.C. P.

වස 1901 ක්වු නොවැම්බර් මස 28 වෙනි දින කොළඹ මහසෙක්කුකාරිස්ථලන්තාත්සේනේ කන්තෝරුවේදී.

උතුරුමැද දිසාවේ ආණ්ඩුවේ ඒජන්තලන්තාත්සේ විසින් මෙහි පහත සඳහන්වන ආණ්ඩුව සන්තක ඉඩම් ආණ්ඩුවේ නියෝගවල ප්‍රකාරයට වස 1902 ක්වු ජනවාරි මස 18 වෙනි දිනවු සෙසුරුදු සවස තුනට කැබිනියොල්ලුවේදී වෙන්දේසිකර විකුණන්නට හෝ මේරුවකරගන්නට යෙදෙනවා ඇත.

උතුරුමැද දිසාවේ අනුරාධපුර පලාතේ හුරුවපලාත කිසික කොට්ඨාසයේ පිහිටා තිබෙන බිම් කැබෙලි 7ක්.

සිතියම 1,901. කුණුවිටුකෝරලේ. අයිතිකම් කියත්තා:—ආණ්ඩුව.

නො.	ගම.	ඉල්ලුම්කාරයා.	අත්දම.	අක්කර මහස. රු. ප. රු.	අක්කර මහස. රු.
5628	කැබිනියොල්ලුව	—	වතුඉඩමකට සුදුසු උදි කැලේ	6 1 0	10
3023	ඇල්ලේවැව	සිතියම 1,081. සෙල්ලොපුල්ලේනේ ඉස්මා.	වියට සුදුසු හේන සහ මුකලාන	3 0 11	10
2373	මහනැවියාව	සිතියම 734. කදිරුනේ වෙල්විදුනේ	වියට සුදුසු කැලේ	7 0 5	10
2655	කැලේපුලියක්කුලම	සිතියම 862. සපුරල වෙල්විදුනේ	වියට සුදුසු පරණ හේන	6 1 9	10
Y 121	මරක්කල ඇටවිර වැව	සිතියම 765. අයිතිකම් කියත්තා:—ආණ්ඩුව සහ නිරිතසිද්දේ.	වියට සුදුසු පරණ හේන	21 0 16	10
2429	කුරුල්ලන්තේ උල්පත	සිතියම 764. අයිතිකම් කියත්තා:—ආණ්ඩුව.	වියට සුදුසු පරණ හේන	6 3 35	10
X 121	එම	අස්පුවා වෙල්විදුනේ අයිතිකම් කියත්තා:—ආණ්ඩුව සහ ඒ. නිරිතසිද්දේ.	වියට සුදුසු පරණ හේන	0 3 2	10

මෙම ඉඩම් කැබෙලි ගැණ අයිතිවාසිකම් කියා සිටින යම් අය ඇත්නම් ඔවුන් විසින් විකිණීමේ දිනට පැමිණ ඔවුන්ගේ අයිතිවාසිකම් ඔප්පුකරන්නට බිනූය.

මෙම ඉඩම් ගැණ වැඩිදුර කාරණා සර්වේඥර්ජනන්තාත්සේගෙන්ද, විකිනීමේ කොන්දේසි ගැණ කාරණා උතුරුමැද දිසාවේ ආණ්ඩුවේ ඒජන්තලන්තාත්සේගෙන්ද දැනගන්නට පුළුවන.

ගරුකර උතුමානත්වතත්සේනේ ආඥාවලෙස,
ආර්. ඩබ්ලිව්. අඩ්වර්ස්,
වැඩබලන මහසෙක්කුකාරිස් වමස.

No. 1,113, N.C. P.

Colonial Secretary's Office,
Colombo, November 2, 1901.

ON Thursday, January 23, 1902, at 12 o'clock noon, the Government Agent for the North-Central Province will put up to auction for sale or settlement, at his office in Anuradhapura, the under-mentioned portions of Crown land, on the terms authorized by Government.

Three allotments of land situated in the Kalagampalata division of the Anuradhapura District of the North-Central Province.

Preliminary plan 1,934.—Unduruwa korale.
Village—Kiriyaagama.

Lot.	Name of Applicant.	Name of Claimant.	Description.	Extent. A. R. P.	Upset Price per Acre. Rs.
5718	—	Crown and Ekanayake Appuhami and others	Chena fit for paddy	3 1 3	10
Preliminary plan 2,108.—Kalagam korale. Village—Puliyankulama.					
6286	Kirihami, acting Arachchi, and others	Crown	Jungle fit for cocoanut	4 2 25	10
Preliminary plan 2,094.—Kalagam korale. Village—Settikulama.					
6243	K. Balappu of Maradan-kadawala	Crown	Jungle fit for cocoanut	2 '3 4	10

Claimants to any of these lands must attend the sale and prove their title, if any.
Further information respecting these lands may be obtained from the Surveyor-General, and respecting the conditions of sale from the Government Agent of the North-Central Province.

By His Excellency's command,
R. W. LEVERS,
Acting Colonial Secretary.

No. 1,113, N.C. P.

වර්ෂ 1901 කවුලු කොටුවේ ජූනි 28 වෙනි දින කොළඹ

මහලේකම්වරයාගේ කාර්යාලයේදී.

උතුරු මැද දිසාවේ ආණ්ඩුවේ ඒජන්තවරයාගේ විසින් මෙහි පහත සඳහන් වෙන ආණ්ඩුව සහතික ඉඩම් ආණ්ඩුවේ නිකුත්වන ප්‍රකාරයට වර්ෂ 1902 කවුලු ජනවාරි මාසේ 23 වෙනි දින වූ මුහුණතක් ද දවල් දෙදෙනෙකට අනුර්ධපුර කවිවෙරියේදී වෙන්දේසිකර විකුණනට ගෝ මේරුන්කර ගන්නට යෙදෙනවා ඇත.

උතුරු මැද දිසාවේ අනුරධපුර පලාතේ කලාගම් පලාත කිහිප කොට්ඨාසයේ පිහිටා ඇති ඉඩම් කැබලි 3 ක්.

කො.	ගම.	අයිතිකම් කියන්නා.	අක්කර	මහර.	ප. රු.	ස. රු.
5718	කුරියගම	සිහිකම 1,934. උදුරවකෝරලේ. අයිතිකම් කියන්නා:—ආණ්ඩුව සහ එකතාගත අප්පහාමි සහ තවත් අය.	අක්කර 3	1	3	10
6286	පුලියන්කුලම	සිහිකම 2,108. කලාගම කෝරලේ. අයිතිකම් කියන්නා:—ආණ්ඩුව. කිරිගාම වැඩබලන ආරම්භිල සහ තවත් අය	අක්කර 4	2	25	10
6243	සෙවිවිකුලම	සිහිකම 2,094. මරදක්කඩවල කේ. බල අප්පහාමි	අක්කර 2	3	4	10

මෙම ඉඩම් කැබලි ගැන අයිතිවාසිකම් කියාසිටින මේ අය ඇත්නම් ඔවුන් විසින් මිනිස් මිනිස් දිනට පමණ ඔවුන්ගේ අයිතිවාසිකම් ඔප්පුකරනට ඔහුගේ.

මෙම ඉඩම් ගැන වැඩිදුර කාරණා සර්වේශ්වර්ථකරුලත්වනාන්සේගෙන්ද, විකිණීමේ කොන්දේසි ගැන ආරාධනා උතුරු මැද දිසාවේ ආණ්ඩුවේ ඒජන්තවරයාගේගෙන්ද දැනගන්නට පුළුවන.

ගරුකර උතුරු මැද දිසාවේගෙන් ආඥාවලස,
ආර්. ඩබ්ල්යු. අයිවර්ස්,
වැඩබලන මහලේකම්වරයාගේ.

No. 1,114, N.C. P.

Colonial Secretary's Office,
Colombo, December 2, 1901.

ON Wednesday, February 12, 1902, and the following day, at 3 o'clock P.M., the Government Agent for the North-Central Province will put up to auction for sale or settlement, at his office in Eppawala, the under-mentioned portions of Crown Land, on the terms authorized by Government.

Twenty-six allotments of land situated in the Nuwaragampalata division of the Anuradhapura District of the North-Central Province.

Lot.	Village.	Name of Applicant.	Description.	Extent.		Upset Price per Acre.
				A. R. P.	Rs. c.	
5388	Ihalagama	Herathami, Vel-vidane of Alutwewa	Jungle fit for paddy	9	1	20 0
5389	Do.	Sellawannihami of Nallamudawa	do.	6	0	20 0
2773	Pantiyawa	Preliminary plan 928.—Eppawala korale. Claimant—Crown. Siralage Kumara	High jungle fit for paddy	4	2	15 10 0
3538	Amunukole	Preliminary plan 1,185.—Eppawala korale. Claimant—Crown. M. Kaluhami	Jungle fit for garden	3	1	8 10 0
3916	Amunukole	Preliminary plan 1,316.—Eppawala korale. Claimant—Crown. M. Kaluhami	Low jungle fit for cocoanut	0	1	35 10 0
3917	Amunukole	Claimant—Crown and Appuhami. M. Kaluhami	Cocoanut garden	0	1	32 25 0
2700	Taranagollewa	Preliminary plan 884.—Eppawala korale. Claimant—Crown. S. W. Punchirala	Low jungle fit for paddy	0	2	22 10 0
5125	Hurigaswewa	Preliminary plan 1,693/17.—Eppawala korale. Claimant—Crown. —	Field (encroachment by Pinhami of Ihalahammillewa)	0	2	30 10 0
3028	Kelediwulwewa	Preliminary plan 1,083.—Eppawala korale. Claimant—Crown. K. W. Ukku Banda and R. Kirihami	High jungle fit for paddy	2	0	4 20 0
2962	Nawagattegama	Preliminary plan 1,052.—Eppawala korale. Claimant—Crown. C. Punchirala	Low jungle fit for paddy	4	3	39 20 0
5214	Nawagattegama	Preliminary plan 1,732/54.—Eppawala korale. Claimant—Crown. Appurilage Manukrala	Low jungle fit for paddy	1	1	2 20 0
5215	Do.	do.	Field (encroachment by A. Banda)	0	1	17 20 0
5136	Rajjalleagama	Preliminary plan 1,694/18.—Eppawala korale. Claimant—Crown. A. Wannihami and others	Field (encroachment by Punchirala Arachchi, &c., but said to be liable to submersion)	1	0	0 20 0
3755	Alutwewa	Preliminary plan 1,269.—Eppawala korale. Claimant—Crown. Undiya Lekamage Kapurala	Jungle, marshy land	1	0	23 10 0
4048	Medagama	Preliminary plan 1,348.—Eppawala korale. Claimant—Crown. D. Appuhami	Low jungle fit for paddy	4	0	32 20 0
4049	Pottegama	do.	do.	3	0	0 20 0
4052	Medagama	Preliminary plan 1,350.—Eppawala korale. Claimant—Crown. D. Appuhami	Low jungle fit for paddy	2	3	28 20 0

Lot.	Village.	Name of Applicant.	Description.	Upset Price	
				Extent. A. R. P.	per Acre. Rs. c.
		Preliminary plan 1,690/14.—Eppawala korale. Claimant—Crown.			
5117	Galmaduwa	Banda, Vel-vidane	Low jungle fit for garden	2 1 8	10 0
5118	Do.	do.	do.	1 0 38	10 0
		Preliminary plan 1,219.—Eppawala korale. Claimant—Crown.			
3649	Nikawewa	K. Wannihami	Scrub jungle fit for paddy	4 3 23	10 0
		Preliminary plan 1,242.—Eppawala korale. Claimant—Crown.			
3713	Ihala Ham-millewa	Bandiralage Mudiyanse	Scrub jungle fit for paddy, but said to be liable to submersion	1 1 0	10 0
		Preliminary plan 1,241.—Eppawala korale. Claimant—Crown.			
A 124	Pahala Ham-millewa	W. Mudalihami and anothers	Field (encroachment by Pinhami Anumetirala and others)	0 0 13	25 0
B 124	Do.	—	Field (encroachment by Pinhami Vel-vidane and others)	0 0 36	25 0
		Preliminary plan 1,239.—Eppawala korale. Claimant—Crown.			
3706	Wawulatiyagama	Menikralage Ukkurala	Scrub fit for paddy	4 3 10	10 0
		Preliminary plan 1,103.—Eppawala korale. Claimant—Crown.			
3092	Palugaswewa	K. Banda, Ratemahatmaya	Jungle fit for cocoanut	1 3 25	12 50
		Preliminary plan 1,259.—Eppawala korale. Claimant—Crown.			
3738	Galmaduwa	K. Nambirala	Jungle fit for paddy	5 2 32	20 0

Claimants to any of these lands must attend the sale and prove their title, if any.

Further information respecting these lands may be obtained from the Surveyor-General, and respecting the conditions of sale from the Government Agent of the North-Central Province.

By His Excellency's command,
R. W. LEVERS,
Acting Colonial Secretary.

No. 1,114, N.C. P.

විෂි 1901 ක්වූ දෙසැම්බ්‍ර මස 2 වෙනි දින කොළඹ මහජනකුමාරස්ථානයේ කන්තෝරුවේදීය.

දැනට දිසාවේ ආණ්ඩුවේ මහජනකුමාරස්ථානයේ විසින් මෙහි පහත සඳහන්වන ආණ්ඩුව සන්තක ඉඩම් ආණ්ඩුවේ නියෝගවල ප්‍රකාරයට විෂි 1902 කේ පෙබරවාරි මාසේ 12 වෙනි දින වූ බද්ද සහ ඊට පසුව දවසේ සවස තුනට එප්පාවෙල කන්තෝරුවේදී වෙන්දේසිකර විකුණනට නොහැකි බේරුන්කර දෙනට සෙදෙනවා ඇත.

දැනට දිසාවේ අනුරාධපුර පලාතේ නුවරගම පලාත කොට්ඨාසයේ පිහිටා තිබෙන බිම් කැබලි විසිහයක්.

සිතියම 1,822. එප්පාවෙලකෝරලේ. අසිතිකම කියන්නා—ආණ්ඩුව.

නො.	ගම.	ඉල්ලීමකාරයා.	අන්දම.	අක්කර	
				මහත. අ. රු. ප.	යක මිල. රු.
5388	ඉහලගම	අළුත්වැවේ හේරත්හාමි			
5389	එම	වෙල්විදුනේ නල්ලමුදුනේ සෙල්ලවන් නිහාමි	වියට සුදුසු කැලේ එම	9 1 1	20 20
2773	පන්තිසාව	සිතියම 923. සිරලගේ කුමර	වියට සුදුසු අත්දඩුවා කැලේ	4 2 15	10
3538	අවුනුකොලේ	සිතියම 1,185. ඇම. කළුහාමි	වත්තට සුදුසු කැලේ	3 1 8	10
3916	එම	සිතියම 1,316. —	පොල් වැව්මට සුදුසු ලද කැලේ	0 1 35	10
3917	එම	අසිතිකම කියන්නා—ආණ්ඩුව සහ අප්පාවෙල. —	පොල්වත්ත	0 1 32	25
2700	තරණතෙල්ලේ	සිතියම 884. අසිතිකම කියන්නා—ආණ්ඩුව. ඇස්. ඩබ්ලිව්. පුන්විතල	වියට සුදුසු ලදකැලේ	0 2 22	10

නො.	ගම.	ඉල්ලීමකාරයා.	අන්දම.	අක්කර	
				මහත. රු.	යක මිල. රු.
5125	හුර්ගස්වැව	සිතියම 1,693/17. —	ඉහලහමම්ලේලෑවේ පින්හාම් බලහත් කාරයෙන් අල්ලාගන තිබෙන කුඹුර	0	2 30 10
3028	කැලේදිවුල්වැව	සිතියම 1,083. කේ. ඩබ්ලිව්. උත්තබන්ඩා සහ ආර්. කිරිහාම්	වියට සුදුසු අත්දඹුවා කැලේ	2	0 4 20
2962	නවගත්තේගම	සිතියම 1,052. සී. පුත්විතල	වියට සුදුසු ලඳුකැලේ	4	3 39 20
5214	එම	සිතියම 1,732/34. අප්පුහලගේ මැතික්කල	වියට සුදුසු ලඳුකැලේ	1	1 2 20
5215	එම	—	ඒ. බන්ඩා විසින් අල්ලාගන තිබෙන කුඹුර	0	1 17 20
5136	රජ්ජලේගම	සිතියම 1,694/18. ඒ. වත්තිහාම් සහ නවත්අය	පුත්විතල ආරච්චිල සහ නවත්අය විසින් අල්ලාගන තිබෙන කුඹුර හුමුත් වතුරට යට වෙන්ව පුළුවන	1	0 0 20
3755	අළුත්වැව	සිතියම 1,269. උත්තියා ලේකමගේ කපුරල	කැලේ	1	0 23 10
4048	මැදගම	සිතියම 1,348. ඩී. අප්පුහාම්	වියට සුදුසු ලඳුකැලේ	4	0 32 20
4049	පොත්තේගම	එම	එම	3	0 0 20
4052	මැදගම	සිතියම 1,350. ඩී. අප්පුහාම්	වියට සුදුසු ලඳුකැලේ	2	3 28 20
5117	ගල්මඩුව	සිතියම 1,690/14. බන්ඩාවෙල්විදුගේ	වත්තටසුදුසු ලඳුකැලේ	2	1 8 10
5118	එම	එම	එම	1	0 38 10
3649	තිකවැව	සිතියම 1,219. කේ. වත්තිහාම්	වියට සුදුසු කටුපත්කැලේ	4	3 23 10
3713	ඉහල හම් මිල්ලෑව	සිතියම 1,242. බන්ඩිතලගේ මුදියන්සේ	වියට සුදුසු කටුපත් කැලේ හුමුත් වතුරට යට වෙන්වන පුළුවන.	1	1 0 10
A 124	පහල හම් මිල්ලෑව	සිතියම 1,241. ඩබ්ලිව්. මුදලිහාම් සහ නවත් අයෙක්	පින්හාම් අහුමැතිරල සහ නවත් අය විසින් අල්ලාගන තිබෙන කුඹුර	0	0 13 25
B 124	එම	—	පින්හාම් වෙල්විදුගේ සහ නවත් අය විසින් අල්ලාගන තිබෙන කුඹුර	0	0 36 25
3706	වවුලු.වියාව	සිතියම 1,239. මැතික්කලගේ උක්කුරල	වියට සුදුසු කටුපත් බිම	4	3 10 10
3092	පළහස්වැව	සිතියම 1,103. කේ. බන්ඩා රචේමහත්මයා	පොල්වලට සුදුසු කැලේ	1	3 25 12
3738	ගල්මඩුව	සිතියම 1,259. කේ. නඹිතල	වියට සුදුසු කැලේ	5	2 32 20

මෙම ඉඩම්වලින් මොනම ඉඩමකට අයිතිවාසිකම් ඇති අයවල් සිටිත් නම් ඔවුන් විකිණීමේ දීනේට පැමිණ අයිතිවාසිකම් ඔප්පුකර සිටින්නට ඕනෑය.

මෙම ඉඩම් ගැණ වැඩිදුර කාරණා සර්වේයර්ජනරාල් උන්නාන්සේගෙන්ද, විකිණීමේ කොන්දේසිය ගැණ වැඩිදුර කාරණා උතුරුමැද දිසාවේ ආණ්ඩුවේ එජන්ත උන්නාන්සේගෙන්ද දනගන්නට පුළුවන.

ගරුහර උතුමානන්වගත්සේගේ ආඥාවලෙස,
 ආර්. ඩබ්ලිව්. අසිවර්ස්,
 වැඩබලන මහසෙකුනාරිස් වම්හ.

LAND SALES IN THE PROVINCE OF UVA.

No. 421, P. OF U.

Colonial Secretary's Office,
Colombo, November 24, 1901.

ON Tuesday, January 21, 1902, at 1 P.M., the Government Agent for the Province of Uva will put up to auction, at his office in the Kachcheri, the under-mentioned portions of Crown Land, on the terms authorized by Government.

Fourteen allotments of land situated in the Udukinda and Bintenna divisions of the Badulla District of the Province of Uva.

Preliminary plan 980.—For sale or settlement.

Claimant—Crown.

Lot.	Village.	Name of Land.	Description.	Extent.		Upset Price
				A.	R. P.	per Acre. Rs.
3344	Asweddumwelagama in Dehivinnipalata of Udukinda	Pallebodella	Patana	0	1 32	10
3345	Do.	do.	Paddy field	0	3 7	10

Preliminary plan 989. Applicant—R. M. Huduhami.
Claimant—Crown.

3363	Hinnarangolla in Dehivinnipalata korale of Udukinda	Yahalearawa	Patana	1	0 30	10
------	---	-------------	--------	---	------	----

Preliminary plan 978.—For sale or settlement.
Claimant—Alutwela Mutumenika Appuhami and others.

N 103	Moretota in Dehivinnipalata of Udukinda	Udathurehena, Mardakorathahena, Kondagala-alapotahena	Chena	15	1 0	10
-------	---	---	-------	----	-----	----

Claimant—Proprietors of Kinross estate.

O 103	Moretota in Dehivinnipalata of Udukinda	Udathurehena, Mardakorathahena, Kondagala-alapotahena	Chena	0	0 10	10
-------	---	---	-------	---	------	----

Claimant—I. Siribaddana.

P 103	Moretota in Dehivinnipalata of Udukinda	Kondagala-alapotakumbura	Paddy	0	0 38	10
-------	---	--------------------------	-------	---	------	----

Claimant—A. Mutumenika.

Q 103	Moretota in Dehivinnipalata of Udukinda	Kondagala-alapotakele	Forest	0	1 6	15
-------	---	-----------------------	--------	---	-----	----

Preliminary plan 998.—For sale or settlement.

Claimant—I. Kiri Banda of Kirioruwa.

U 103	Pettiyagedara in Dehivinnipalata of Udukinda	Inikapubeddehena	Chena and jungle	2	3 8	10
V 103	Do.	do.	Native garden	2	2 8	10

Preliminary plan 951. Applicant—T. B. Talagune Basnayaka Nilame and another.

Claimant—Crown.

3273	Ellawelagama in Bintenna korale of Bintenna	Kirimedillahena and Dieulagahapitiyahena	Chena, now under paddy	19	2 18	10
------	---	--	------------------------	----	------	----

Preliminary plan 411.—For sale or settlement.

Claimant—Crown.

1377	Koruppe in Bintenna korale of Bintenna	Bandigahamulla	Abandoned paddy and forest land	3	3 16	10
------	--	----------------	---------------------------------	---	------	----

Preliminary plan 2,948. Applicant—Mr. H. O. Hoseason.

Claimant—Crown.

8784½	Gewarawela in Kumbalwelapalata of Udukinda	Wattagodapatana	Patana	1	3 20	10
-------	--	-----------------	--------	---	------	----

Preliminary plan 740. Applicant—Mr. H. O. Hoseason.

Claimant—Crown.

2569	Gewarawela in Kumbalwelapalata of Udukinda	Ambalamkepallapatana	Patana	0	2 17	10
2570	Do.	do.	do.	0	3 23	10

Further information regarding these lands may be obtained from the Surveyor-General, and regarding conditions of sale from the Government Agent, Province of Uva.

By His Excellency's command,
R. W. LEVERS,
Acting Colonial Secretary.

No. 421, P. OF U.

වර්ෂ 1901 ජනවාරි මස 24 වෙනි දින කොළඹ මහජනකාර්යාලයේදී කන්තෝරුවේදී.

ලංකාවේ ආණ්ඩුවේ ඒජන්තාධිපතිවරයාගේ විසින් ලෙහි පහත සඳහන්වන ආණ්ඩුව සත්කම ඉඩම් ආණ්ඩුවේ නියෝගවල ප්‍රකාරයට වර්ෂ 1902 ජනවාරි මස 21 වෙනි දින වූ අභ්‍යන්තර ඉඩම් ඉඩම් කඩවිවර්ධනය වෙතදෙසින් විකුණනු ලබන බවට සඳහන් වූයේය.

ලංකාවේ ඉඩම් ඉඩම් ඉඩම් සහ බිත්තියක් සහ කොටස් සඳහා පිහිටා තිබෙන බිම් කැබලි 14 ක්. සිතියම 981. විකිණීමට නොහොත් කේරිමට. ගෙ—ලුණිද දෙහිවිනිපලාන ඇස්වැද්දුන්වෙල ගම.

නො.	ඉඩමේ නම.	අයිතිකම් කිසිවක්.	අත්දැ.	අ. රු. ප.	රු.
3344	පල්ලේබොඩාල්ල	රජසත්කම	පහත	0 1 32	10
3345	එම	එම	කුඹුර	0 3 7	10
3363	ගහලේ අරුව	සිතියම 989. ඉස්ලාමිකයා—ආර්. ඇම්. හුදකම. ගෙ—ලුණිද දෙහිවිනිපලාන කොරලේ හිටිනාරන් ගොල්ල.	පහත	1 0 30	10
N 103	ලබනුරේපහන, මාරියා කොරනහේන, කොරනහේන ඇලපොත්	අවස්ථාවල වූවැනිකා දේපළ	හේන	15 1 0	10
O 103	හේන	කාම සහ වෙනත් අයිති	එම	0 0 10	10
P 103	එම	නිවැරදිවන අයිතිකාරයෝ	කුඹුර	0 0 38	10
Q 103	කොළඹාගල ඇලපොත්	ඒ. වූවැනිකා	කැලේ	0 1 6	15
U 103	ඉතිකපු බ. දේදහේන	සිතියම 998. ගෙ—ලුණිද දෙහිවිනිපලාන පිටියේදී.	හේන සහ කැලේ	2 3 8	10
V 103	එම	කිරිමරුවේ ඒ. කිරිමත්තා	වත්ත	2 2 8	10
3273	කිරිම කිරිම හේන සහ දිවුරුණි	සිතියම 951. ඉස්ලාමිකයා—වි. බී. තලාගම බස්නායක ඒලාම සහ තවත්.	හේන	19 2 18	10
1377	බන්ධිගලවුල්ල	ගෙ—බිත්තියක් බිත්තියක් කොරලේ කොරලේදී.	අත්දැන කුඹුර	3 3 16	10
8784 1/2	සිතියම 2,948. ඉස්ලාමිකයා—කොසිසන් මහත්මයා.	රජසත්කම	පහත	1 3 20	10
2569	අම්බලන්කපල්ලේපහන	සිතියම 740.	පහත	0 2 17	10
2570	එම	එම	එම	0 3 23	10

මෙම ඉඩම් ගැන වැඩිදුර කාරණා සර්වේශ්‍ර ජනරජාධිපතිවරයාගේ සේවයේදී, විකිණීමේ කොන්දේසි ගැන ලංකාවේ ආණ්ඩුවේ ඒජන්තාධිපතිවරයාගේ සේවයේදී දැනගත හැකිය.

ගැහැරුම් ඉඩම් සම්බන්ධයෙන් ආඥාවලට, ආර්. බිඳුපු. අධිකාරී, වැඩබලන මහජනකාර්යාලයේ මම.

No. 422, P. OF U.

Colonial Secretary's Office, Colombo, December 2, 1901.

ON Tuesday, January 28, 1902, at 1 P.M., the Government Agent for the Province of Uva will put up to auction, at his office in the Kachcheri, the under-mentioned portions of Crown Land, on the terms authorized by Government.

Thirty-two allotments of land situated in the Badulla District of the Province of Uva.

Preliminary plan 961. Applicant—D. P. Wijekoon. Claimant—Crown.

Lot.	Village.	Name of Land.	Description.	Extent.
				A. R. P.
3297	Idamegama in Dambavinnipalata korale of Udukinda	Ampitigodapatana	Patana	1 2 30
3298	Do.	do.	do.	0 0 26
3299	Do.	do.	do.	0 0 16
3300	Do.	do.	do.	0 0 20
3348	Tolabowatta Udagama in Passara korale of Yatikinda	Wadagedarakumbura	Paddy	2 3 10
3347	Hangilliella in Dehivinnipalata, Udukinda	Migahapelepatana	Patana	1 3 0

Lot.	Village.	Name of Land.	Description.	Extent.	
				A.	R. P.
Preliminary plan 992. Applicant—Udaturegedara Siyatu Gamarala and K. Y. Punchirala. Claimant—Crown.					
3375	Udaturegama in Gampaha korale of Udukinda	Munangaba-arawa	Chena	0	3 5
3376	Panagodagama	Havanarawa	Paddy field	0	0 38
Preliminary plan 933. Applicant—Deen Kadar Meera Saibo. Claimant—Crown.					
3349	Gurotalawa in Dambavinni-palata of Udukinda	Kurundugolla	Threshing floor	0	0 18
3350	Do.	do.	Paddy field	0	0 13
3351	Do.	do.	Chena	1	2 16
Preliminary plan 894.—For sale or settlement. Claimant—Crown.					
3106	Tundawelagama in Wiyaluwa korale of Wiyaluwa	Peelagawamukalana	Kitul, arecanuts, rocks, and forest trees	1	0 15
Preliminary plan 660.—For sale or settlement. Claimant—Crown.					
2341	Tundawelagama in Wiyaluwa korale of Wiyaluwa	Mahapillewatta	Garden and jak	1	2 12
Preliminary plan 923. Applicant—J. B. Batcho Appu. Claimant—Bulatge Batcho Appu.					
H 98	Dikwella in Bogoda korale of Yatikinda	Ankelepitiyahena	Chena	0	2 13
I 98	Do.	Lianawattahena	do.	0	0 26
K 98	Do.	do.	do.	0	2 25
M 98	Do.	Gallehena	do.	3	1 6
N 98	Do.	Pela-arawehena	do.	0	2 28
O 98	Do.	do.	do.	1	3 14
P 98	Do.	do.	do.	0	1 4
Q 98	Do.	Galgodahena	do.	3	0 26
R 98	Do.	Maragahawattahena	do.	0	0 28
S 98	Do.	Arabeddehena	do.	0	2 26
T 98	Do.	Gomanalandehena	do.	2	0 31
U 98	Dikwella	Gomanalandewatta	do.	0	0 36
V 98	Do.	Bogastennehenapatana	do.	0	3 30
W 98	Walugedara	do.	do.	0	0 17
3210	Do.	do.	Patana	1	1 35
X 98	Do.	Duwiliamadillehena	Chena	1	0 30
Y 98	Do.	do.	do.	0	1 12
3211	Do.	Duwiliamadillehenapatana	Patana	1	2 34
Z 98	Do.	do.	Chena	1	1 25

Upset price of all lots except 3,347, Rs. 10 per acre ; lot 3,347, Rs. 15 per acre.

Further information regarding these lands may be obtained from the Surveyor-General, and regarding conditions of sale from the Government Agent, Province of Uva.

By His Excellency's command,
R. W. LEVERS,
Acting Colonial Secretary.

No. 422, P. OF U.

විෂි 1901 ක්වු දෙසැම්බර් මස 2 වෙනි දින කොළඹ මහලේකුතුරු ස්ථානයේ සේවය කෙරෙහි වෛද්‍ය.

ලංකාවේ ආණ්ඩුවේ ඒකකවලින් වසින් වසින් පහත සඳහන්වන ආණ්ඩුව සත්කම ඉඩම් ආණ්ඩුවේ සියලුම වල ප්‍රකාරයට විෂි 1902 ක්වු ජනවාරි මස 21 වෙනි දින වෛද්‍ය ආචාර්යවරු සඳහා 10 බදු එකවරින් වේදිකේ වෙස්දේසිකර වතුකරයට යෙදෙනවා ඇත.

ලංකාවේ බදු එ පලයක් කොට්ඨාසයේ පිහිටා තිබෙන බිම්කැබලි 38 ක්.

සිතියම 961. ඉල්ලීම්කාරයා—ඩී. පී. විජයකෝන්. අයිතිකම කිසිත්තා—රජසත්කම.

නො.	ගම.	ඉඩමේ නම.	අන්දම	මහත.
3297	ලුබ්බිද දඹවිහිපලාන	ඉඩමේ නම	පහත	1 2 30
3298	එම	එම	එම	0 0 26
3299	එම	එම	එම	0 0 16
3300	එම	එම	එම	0 0 20

සිතියම 982. විකිනීමට ගොහොත් බේරීමට.

3348	සවිකිද පස්සරකෝරලේ තොලවෙල්	වඩුගෙදරකුඹුර	කුඹුර	2 3 10
	එක්කේ ලඩගම			

සිතියම 981. ඉල්ලීම්කාරයා—අගම්පොකිදුරලාගේ ප්‍රචිතතා

3347	ලුබ්බිද දෙහිවිහිපලානේ භාගිලි	මහකපිල්ලපහත	පහත	1 3 0
	ඇල්ලේ			

සිතියම 992. ඉල්ලීම්කාරයා—ලුබ්බිදේගෙදර සියභගමරල සහ කේ. වසි. ප්‍රචිතල.

3375	ලුබ්බිද ගම්පහකෝරලේ ලුබ්බිදේ	මුනන්ගහඅරව	කේන	0 3 5
3376	පහලොඩගම	කැවන්අරව	කුඹුර	0 0 38

C 6*

කො.	ගම.	ඉඩමේ නම.	අන්දම.	මහක. අ. රු. ප.
3349	සීතියම 983.	ඉල්ලුම්කාරයා—චිත්තාදර් මී රසසිඬු. අසීතියම කිසත්තා—චිත්තාදර් මීරසසිඬු. ලඬුකිඳ දඹවනි පලාත අරුතලාල කුරුඳුගොල්ල	කමත	0 0 18
3350	එම	අසීතියම කිසත්තා—රජසත්තක.	කුඹුර	0 0 13
3351	එම	කුරුඳුතලාව එම	හේන	1 2 16
3106	සීතියම 894. විකිත්තම නොහොත් බේරිටි. විආචාරි විසච්චකෝරලේ තුන්ඩා ලෙල	පිල්ලොවා මූකලාන	කිතල්, පුවත්, ගල් සහ කැලෑගස්	1 0 15
2341	එම	සීතියම 660. මාපාපිල්ලේවත්ත	වත්ත සහ කොස්	1 2 12
H 98	සීතියම 923. ඉල්ලුම්කාරයා—පේ. ඩී. බවෝ අප්පු. මෙම ඉඩමට අසීතියම කිසත්තෙක් නැත. යවිකිඳ බෝගොඩකෝරලේ දිත් වැල්ලේ	අත්කෙලිපිවිසේ හේන	—	0 2 13
I 98	එම	අසීතියම කිසත්තා—බුලත්තේ බවිවෝ අප්පු. ලියත්විසේහේන	හේන	0 0 26
K 98	එම	එම	එම	0 2 25
M 98	එම	ගල්ලේහේන	එම	3 1 6
N 98	එම	පැලඳරවේ හේන	එම	0 2 28
O 98	එම	එම	එම	1 3 14
P 98	එම	එම	එම	0 1 4
Q 98	එම	එම	එම	3 0 26
R 98	ගල්ගොඩහේන කාරත්ගහවත්තේහේන	එම	එම	0 0 28
S 98	එම	අරබැද්දේහේන	එම	0 2 26
T 98	එම	ගොනලිඅත්දේහේන	එම	2 0 31
U 98	දිත්වැල්ල	ගොනලනදේවත්තේ	එම	0 0 36
V 98	එම	බෝගස්නැත්තේහේනේපතන	එම	0 3 30
W 98	වතුගෙදර	එම	එම	0 0 17
3210	එම	එම	පතන	1 1 35
X 97	එම	දුබ්ලියාමපිල්ලේහේන	හේන	1 0 30
Y 98	එම	එම	එම	0 1 12
3211	එම	එම පතන	පතන	1 2 34
Z 98	එම	එම	හේන	1 1 25

මෙම ඉඩම ගැන වැඩිදුර කාරණා සර්වේශ්වර්තරුල්ලත්තාත්තේහේනද, විකිත්තේ කොන්දේසි ගැන උච්ච දිසානි ආණ්ඩුවේ එජන්කරුත්තාත්තේහේනද දැනගත හැකිය.

ගරුභර උතුමානත්තේහේනේ ආඥාවලෙස,
ආර්. ඩබ්ලිව්. අසීවර්ස්,
වැඩබලන මහසෙක්කාරිස් වම්ස.

LAND SALES IN THE PROVINCE OF SABARAGAMUWA.

No. 384, P. OF S.

Colonial Secretary's Office,
Colombo, November 21, 1901.

ON Tuesday, January 14, 1902, at 1 o'clock P.M., the Government Agent for the Province of Sabaragamuwa will put up to auction, at his office in Ratnapura, the under-mentioned portions of Crown Land, on the terms authorized by Government.

Five allotments of land situated in the Ratnapura District of the Province of Sabaragamuwa.

Lot.	Name of Land.	Name of Claimant.	Description.	Extent.		Upset Price
				A.	R. P.	per Acre.
2532	Katukendaketiyemukalana	Crown	High forest	7	2 0	Rs. 20
2500	Preliminary plan 891. Village—Madampe in Atakalan korale.					
2501	Nekatigemukulana	Crown	Forest	1	1 24	100
2502	Do.	do.	do.	0	3 26	100
	Do.	do.	do.	1	2 2	100
2634	Dambatennemukulana	Crown	Forest	4	1 4	15*

* Supposed to contain plumbago.

Further information respecting these lands may be obtained from the Surveyor-General, and respecting the conditions of sale from the Government Agent of the Province of Sabaragamuwa.

By His Excellency's command,
R. W. IEVERS,
Acting Colonial Secretary.

No. 384, P. OF S.

1901 ජනවාරි මස 21 වෙනි දින කොළඹ මහජනකාර්යාලයේ කන්තෝරුවේදී.

සිරගම දිසාවේ ඒජන්තවරයාගේ විසිර වෙහි පහත සඳහන්වන ආශ්වාස සන්තක ඉඩම් ආශ්වාසී නිකුත්වල ප්‍රකාරයට වර්ෂ 1902 ජනවාරි මස 14 වෙනි දිනට අගනුවරින් පස්වරු 1 වරක් පුරේ කම්බේරියේදී වෙන්දේසි කර විකුණනු ලබන බව දන්වා ඇත.

සිරගම දිසාවේ රත්නපුරේ පලාතේ පිහිටා තිබෙන විමකුබෙලි 5ක්.

සිතියම 908. ගම—විටතාකේ. මැදකෝරලේ.

නො.	ඉඩමේ නම.	අයිතියක් කියන්නා.	අන්දම.	අක්කරයක මහන. වටිනාකම	
				අ. රු. ප.	රු.
2532	කටුකැන්දකැටියෙ මුකලාන	ආශ්වාස	මහමුකලාන	7	2 0 20
සිතියම 891. ගම—වෘදමපේ. අටකලක්කෝරලේ.					
2500	හැකතිගේ මුකලාන	ආශ්වාස	මුකලාන	1	1 24 100
2501	එම	එම	එම	0	3 26 100
2502	එම	එම	එම	1	2 2 100

සිතියම 944. ගම—වටවෙලගම, කෝලොන්නකෝරලේ.

2634	දම්බැව්ගේ මුකලාන	ආශ්වාස	මුකලාන	4	1 4 15*
------	------------------	--------	--------	---	---------

* මිනිස් හිඬවනවායයි සැලකේ.

මේ ඉඩම් සම්බන්ධ වැඩිදුර කාරණා මිනිස්පුරු දෙපාර්තමේන්තුවේ ප්‍රධානියාගෙන්ද, විකිනීමේ කොන්දේසි සම්බන්ධ කාරණා සිරගම පලාතේ මහජනකාර්යාලයේදී දැනගනව පුළුවන.

ගරුභර උතුමානවකන්දේගේ ආඥාවලෙස,
ආර්. ඩබ්ලිව්. අයිවර්ස්,
වැඩබලන මහජනකාර්යාල විමක.

No. 385, P. OF S.

Colonial Secretary's Office,
Colombo, November 29, 1901.

ON Tuesday, January 21, 1902, at 1 P.M., the Government Agent for the Province of Sabaragamuwa will put up to auction, at the Pelmadulla Resthouse, the under-mentioned portions of Crown land, on the terms authorized by Government.

Thirteen allotments of land situated in the Uda pattu of Nawadun korale of the Ratnapura District of the Province of Sabaragamuwa.

Preliminary plan 616. Villages—Panawenna and Denawaka Udakada.

Lot.	Name of Land.	Name of Claimant.	Description.	Extent.		Upset Price per Acre.
				A. R. P.	Rs.	
Z 76	Galendehena	H. Dantahami and others	Chena	0	1 3	10
A 77	Lindaliaddegodahena and Tenne-pitahena	H. Ukkuhami and others	do.	3	2 24	10
1843	Pissakandemukulana	Crown	Forest	54	0 0	30
1850	Emitillangahaketiyahena and Henagodamukulana	do.	do.	3	2 2	20
1851	Jambugahahena	do.	do.	18	0 0	25
1852	Gorakagahahenamukulana	do.	do.	2	2 32	10
1853	Egodahena	do.	do.	1	3 4	10

Preliminary plan 6432. Village—Moratota.

X 458	Elakumbura	H. A. Mudalihamy and others	Field	1	1 10	100
-------	------------	-----------------------------	-------	---	------	-----

Preliminary plan 624. Village—Dandawa.

F 77	Kongahamuttettuwehena	W. Pinhami and others	Chena	18	1 15	10
G 77	Kongahamuttettuwedeniya	do.	Deniya	0	0 31	10
H 77	Mullaliyadda	B. Dingirietana and others	Field	0	2 28	10
I 77	Godakele alias Arambehena	K. Dingirietana and others	Chena	0	0 24	10
1881	Buluwegawahena	Crown	do.	1	1 17	10

Further information respecting these lands may be obtained from the Surveyor-General, and respecting the conditions of sale from the Government Agent, Province of Sabaragamuwa.

By His Excellency's command,

R. W. IEVERS,
Acting Colonial Secretary.

No. 385, P. OF S.

වර්ෂ 1901 ජනවාරි මාස 29 වෙනි දින දෙසැම්බර්

මහ සෙනෙට් කමිටියේ නිකුත්වූ දේශීය

වර්ගමුද්‍රිත වේ ඒජන්ත උත්තරාණයේ විසින් මෙහි පහත සඳහන් වෛත ආණ්ඩුව සත්කක ඉඩම් ආණ්ඩුවේ නිකුත්වල ප්‍රකාරයට වර්ෂ 1902 ජනවාරි මස 21 වෙනි දින වූ අභ්‍යවද්‍රව දු පස්වරු 10 පැල්වැවුණු ලේ නානායකමේදී වෙන්දේසිකර එතනට යෙදෙනවා ඇත.

සවරගමුද්‍රිත වේ රත්නපුර පලාතේ නවදුක්කෝරලේ උඩපත්තුවේ පිහිටා තිබෙන බිම් කැබලි.

සිතියම 616. පනාවැන්න සහ දෙනවක උඩකඩ.

නො.	ඉඩමේ නම.	අයිතිකම් නිකුත් නා:	අත්දම.	මහත.		අක්කර ගණ මිල ගණන.
				අ. රු. ප.	රු.	
Z 76	ගල් ඇත්තේදේන	එච්. දත්තනාම සහ තවත් අය	හේන	0	1 3	10
A 77	ලීදලියාදේදගෙඩි හේන සහ නැත්තෙහිවහේන	එච්. උක්කුනාම සහ තවත් අය	එම	3	2 24	10
1843	පිස්සකන්දෙ මුකලාන	ආණ්ඩුව	මුකලාන	54	0 0	30
1850	ඇම්බිල්ලන්ගහ කැවිගෙ හේන සහ හේනෙගොඩ					
	මුකලා	එම	එම	3	2 2	20
1851	ජම්බුහහහේන	එම	එම	18	0 0	25
1852	ගොරකහහහේන මුකලාන	එම	එම	2	2 32	10
1853	එගොඩහේන	එම	එම	1	3 4	10
X 458	ඇල්ලකුමුර	සිතියම 6,432. ගම—මොරකොට, එච්. ඒ. මුදලියාම	කුමුර	1	1 10	100
		සිතියම 624. ගම—දන්දුව.				
F 77	කෝන්ගහමුත්තෙට්ටුවේ හේන	ඩබ්ලිව්. පිත්තනාම සහ තවත් අය	හේන	18	1 15	10
G 77	කෝන්ගහමුත්තෙට්ටුවේ දෙකිය	එම	දෙකිය	0	0 31	10
H 77	මුල්ලලියාදේද	බී. ඩාරිඵනනා සහ තවත් අය	කුමුර	0	2 28	10
I 77	ගොඩකැලේ නොගොත් අරඹේහේන	කේ. ඩිංචිඵනනා සහ තවත් අය	හේන	0	0 24	10
1881	මුළුවේගොඩහේන	ආණ්ඩුව	එම	1	1 17	10

මේ ඉඩම් සම්බන්ධව වැඩිදුර තාරතා මිනිස්සෝදාදෙසාර්තමේන්තුවේ ප්‍රධානතුමාගෙන්ද, විකිනීමේ කොන්දේසි සම්බන්ධ තාරතා සවරගමු පලාතේ මහඒජන්ත උත්තරාණයෙන්ද දැනගත්ව පුළුවන.

ගරුකර උතුමානත්තන්සේනේ ආඥාව ලෙස,

ආර්. ඩබ්ලිව්. අයිවර්ස්,
වැඩබලන මහසෙනෙට් කමිටි.

No. 386, P. OF S.

Colonial Secretary's Office,
Colombo, December 3, 1901.

ON Thursday, January 30, 1902, at 1 P.M., the Government Agent for the Province of Sabaragamuwa will put up to auction, at his office in Ratnapura, the under-mentioned portions of Crown Land, on the terms authorized by Government.

Five allotments of land situated in the Kuruwiti korale of the Ratnapura District of the Province of Sabaragamuwa.

Preliminary plan 6,868. Village—Talawitiya in the Uda pattuwa.

Lot.	Name of Land.	Name of Claimant.	Description.	Extent.		Upset Price per Acre. Rs.
				A. R. P.	Rs.	
A 264	Berawadeniyekele	Crown	Chena and garden	4	2 19	20
I 74	Ihalamirishenamukalana	Preliminary plan 598. Crown	Village—Talawitiya. Forest.	39	0 9	20
A 35½	Berawadeniyekele	Preliminary plan 4,563. Crown	Village—Talawitiya. Deniya	7	0 0	10
14	Katukitulkanda	Preliminary plan 258. Crown	Village—Mitipola. Mukalana	2	0 0	25
56	Rukhenakanda	do.	Chena	0	1 0	10

Further information respecting these lands may be obtained from the Surveyor-General, and respecting the conditions of sale from the Government Agent, Province of Sabaragamuwa.

By His Excellency's command,

R. W. LEVERS,
Acting Colonial Secretary.

No. 388, P. OF S.

Colonial Secretary's Office,
Colombo, December 1, 1901.

ON Tuesday, January 21, 1902, at 1 P.M., the Government Agent for the Province of Sabaragamuwa will put up to auction, at the Pelmadulla Resthouse, the under-mentioned portions of Crown Land, on the terms authorized by Government.

Forty-five allotments of land situated in the Nawadun korale of the Ratnapura District of the Province of Sabaragamuwa.

(Cadastral) Preliminary plan 9.
Village—Erabadda.

Lot.	Name of Land.	Name of Claimant.	Description.	Upset Price			
				Extent.	per Acre.		
				A.	R.	P.	Rs.
2	Galaudabenyaya	W. Ranbanda and others	Chena and Degediyana	477	1	0	10
3	Puwakagahadeniyawatta	R. Dingiriya and others	Garden	1	1	11	30
4	K. jugahagulane Pillegahawatta	K. Dinesa and others	do.	36	2	0	30
5	Maraponagewatta	B. Badapissa and others	do.	1	2	23	30
6	Polwattahenyaya	D. M. Lokka and others	Chena	19	1	33	10
7	Puwakagahadeniyakumbura	R. Dingiriya and others	Field	0	3	12	15
8	Kajugahawattadeniya	K. Dinesa and others	do.	0	3	23	15
9	Makulettenekumbura	W. Ranbanda and others	do.	0	1	36	15
10	Moragahawatta alias Dandeni-yagewatta	Baronchiya and others	Garden	0	1	16	30
11	Iluktennekumbura	W. Ranbanda	Field	1	0	32	15
12	Ethamaladeniya	R. Kiridinga and others	do.	0	1	21	15
13	Gedaragawakumbura	M. Lokka and others	do.	0	1	28	15
14	Ahel-piliadda	do.	do.	0	2	8	15
15	Wewakumbura	W. Ranbanda and others	do.	0	2	37	15
16	Kandeasseddumakumbura	do.	do.	2	1	7	50
17	Dandeni-yagewatta	do.	Garden	2	0	4	10
18	Makanduregewatta, &c.	do.	do.	8	0	35	30
19	Udahagalgodegedarawatta	H. Madda and others	do.	1	0	5	30
20	Polwatta	P. Kaluwa and others	do.	0	2	20	30
21	Pahalagalgodagederawatta	R. Adiriya and others	do.	1	1	1	30
22	Deniyagawahenyaya, &c.	W. Kirianchiya and others	Chena and forest	348	0	0	10
23	Mahahenakumbura	M. Kirianchiya and others	Field	0	1	12	15
24	Gonedeni-yawatta	do.	Garden	1	1	18	30
25	Diganekumbura	T. Kirianchiya	Field	0	1	25	15
26	Wahumpuragekumbura	D. Mohottihami and others	do.	0	2	37	15
27	Palatennewatta	M. Kirianchiya and others	Garden	3	3	10	30
28	Palleratagewatta	P. Jusaya and others	do.	0	3	15	30
29	Katarattalagewatta, &c.	K. Kirianchiya and others	do.	18	1	36	30
30	Lokuwahumpuragewatta	W. Ranbanda and others	do.	4	0	26	30
31	Mahadeniyawatta	do.	do.	3	1	17	30
32	Potukoladeniya	do.	Field	3	0	0	15
33	Nekatkiyanagewatta	do.	Garden	12	2	10	30
34	Mahakumbura	do.	Field	3	2	20	30
35	Witaranagodella	do.	Garden	1	1	30	30
36	Dummalawatta	do.	do.	7	0	15	30
37	Erabadde Iluktennewatta	K. Ukkunaide	do.	2	1	25	30
38	Uwagewatta	W. Ranbanda and others	do.	12	3	35	30
40	Karuwalagekumbura	do.	Field	3	3	2	30
41	Gangagawalanduyaya	do.	Chena	26	2	0	10
42	Megodawalawewewatta	do.	Garden	5	1	14	50
43	Assedumawatta	do.	do.	0	2	26	50
44	Maha-asseddumegodella	do.	do.	0	0	8	50
45	Walawwegodella	do.	do.	0	0	33	50
46	Walawwagawatta	do.	Fields	13	1	30	50
47	Udagevidanelagewatta	M. W. Dingirihami and others	Garden	15	2	10	50

Further information respecting these lands may be obtained from the Surveyor-General, and respecting the conditions of sale from the Government Agent, Province of Sabaragamuwa.

By His Excellency's command,
R. W. IEVERS,
Acting Colonial Secretary.

No. 388, P. OF S.

මේ 1901 ක්වු දෙසැම්බර් මස 4 වෙනි දින කොළඹ

වරකලු දිසාවේ ඒජන්තවරයාගේ විසින් මෙහි පහත සඳහන්වූ ආණ්ඩුක්ෂණයක ඉඩම් ආණ්ඩුක්ෂණ කොමිෂන්වල ප්‍රකාරයට මේ 1902 ක්වු ජනවාරි මාසේ 21 වෙනි දිනවු අභ්‍යර්ථනා පස්වරු 1 ව දා ලැබුණු ලේඛන මාසාවේදී වෛද්‍යවරයන් විසින් පරීක්ෂණය කොට දෙන ලද අයුරු වේ.

සවරකලු දිසාවේ උත්තර පලාතේ පවුද්ගනේරලේ පිහිටා තිබෙන ඛනික කොළඹ.

පිහිටීම 9. ගල—ඵරකද්ද.

කො.	ඉඩමේ නම.	අයිතිකම් කියවතා.	අත්දම.	අ. ර. ප.	රු.
2	ගලවිකේන්ද්‍රය	ඩි. ජී. ඩී. උත්තර ඛනික සහ නවත් අය	ගේන සහ දෙ	477	1 0 10

නො.	ඉඩමේ නම.	අයිතිකම් කීරුන්යා.	අන්දම.	මහත.		අක්කරකෙ
				අ. රු ප.	රු.	විවිධාකම.
3	පුවත්තකදෙතියෙවත්ත	ආර්. සිංහිරි සහ තවත් අය	වත්ත	1	1 11	30
4	කපුත්තගලපිල්ලක	කේ. දිනසා සහ තවත් අය	එම	36	2 0	30
5	මාරයොත්තෙවත්ත	ඩී. බඩපිස්සා සහ තවත්	එම	1	2 23	30
6	පොල්වත්තෙත්තොය	ඩී. ඇම්. ලොක්කා සහ තවත් අය	සේන	19	1 33	10
7	පුවත්තකදෙතියෙකුඹුර	ආර්. සිංහිරි සහ තවත් අය	කුඹුර	0	3 12	15
8	කපුත්තවත්තෙදෙතිය	කේ. දිනසා සහ තවත් අය	එම	0	3 23	15
9	මකුලොකුත්තෙකුඹුර	බිඹලිවි. රත්බත්තා සහ තවත් අය	එම	0	1 36	15
10	මොරගහවත්ත නොහොත්					
	දන්දෙතියෙවත්ත	බාරොන්විසා සහ තවත්	වත්ත	0	1 16	30
11	ඉළුත්තැත්තෙකුඹුර	බිඹලිවි. රත්බත්තා	කුඹුර	1	0 32	15
12	ඇතවලදෙතිය	ආර්. කිරිසිංහා සහ තවත්	එම	0	1 21	15
13	ගෙදරගාමාකුඹුර	ඇම්. ලොක්කා සහ තවත්	එම	0	1 28	15
14	අකෙලපිලියාද්ද	එම	එම	0	2 8	15
15	වැවකුඹුර	බිඹලිවි. රත්බත්තා සහ තවත්	එම	0	2 37	15
16	කන්දෙඅස්සාද්දුම්කුඹුර	එම	එම	2	1 7	50
17	දන්දෙතියෙවත්ත	එම	වත්ත	2	0 4	10
18	මාකදුරෙවත්ත සහ					
	තවත් වතු	එම	එම	8	0 35	30
19	උඩගලප්පොඩිගෙදර					
	වත්ත	එච්. මද්ද සහ තවත්	එම	1	0 5	30
20	පොල්වත්ත	පී. කවිසා සහ තවත්	එම	0	2 20	30
21	පොල්පොඩිගෙදර					
	වත්ත	ආර්. අදිරි සහ තවත්	එම	1	1 1	30
22	දෙතියාමාත්තෙත්තොය සහ					
	තවත් සේන	බිඹලිවි. කිරිඅත්තිය සහ තවත්	සේන සහ	348	0 0	10
			මුහුණත			
23	මහසේනෙකුඹුර	ඇම්. කිරිඅත්තිය සහ තවත්	කුඹුර	0	1 12	15
24	ගොනෙදෙතියෙ වත්ත	එම	වත්ත	1	1 18	30
25	දිගනෙකුඹුර	පී. කිරිඅත්තිය	කුඹුර	0	1 25	15
26	වහුම්පුරනෙ කුඹුර	ඩී. මොහොට්ටිසාමි සහ තවත්	එම	0	2 37	15
27	පලකැත්තෙ වත්ත	ඇම්. කිරිඅත්තිය සහ තවත්	වත්ත	3	3 10	30
28	පල්ලෙවත්තෙ වත්ත	පී. පුස්සා සහ තවත්	එම	0	3 15	30
29	කටරත්තලනෙ වත්ත සහ					
	තවත් වතු	කේ. කිරිසත්තියා සහ තවත්	එම	18	1 36	30
30	ලොකුචුම්පුරගෙ වත්ත	බිඹලිවි. රත්බත්තා සහ තවත්	එම	4	0 26	30
31	මහදෙතියෙ වත්ත	එම	එම	3	1 17	30
32	පොකුණකලදෙතිය	එම	කුඹුර	3	0 0	15
33	නැකත්තියගෙ වත්ත	එම	වත්ත	12	2 10	30
34	මහකුඹුර	එම	කුඹුර	3	2 20	30
35	විහාරනොඩැල්ල	එම	වත්ත	1	1 30	30
36	දුම්මලෙ වත්ත	එම	එම	7	0 15	30
37	එරබ්. ද්දෙ ඉළුත්තැත්තෙ					
	වත්ත	කේ. උක්කුකප්පේ	වත්ත	2	1 25	30
38	උආවගෙවත්ත	බිඹලිවි. රත්බත්තා සහ තවත්	එම	12	3 35	30
40	කරුවලගෙ කුඹුර	එම	කුඹුර	3	3 2	30
41	ගහගාමා උදුගාය	බිඹලිවි. රත්බත්තා සහ තවත්	සේන	26	2 0	10
42	මෙගොඩවලවිචේ වත්ත	එම	වත්ත	5	1 14	50
43	අස්සාද්දුම්මේ වත්ත	එම	එම	0	2 26	50
44	මහඅස්සාද්දුම්මොඩැල්ල	එම	එම	0	0 8	50
45	වලවිචේගොඩැල්ල	එම	එම	0	0 33	50
46	වලවිචේගොඩැල්ල	එම	එම	13	1 30	50
47	උඩගෙවිදුනෙලොකෙවත්ත ඇම්. බිඹලිවි. සිංහිරිසාමි සහතවත්	වත්ත	වත්ත	15	2 10	50

මෙම ඉඩම් සම්බන්ධ වැඩිදුර කාරණ මිනිස්සුරු දෙපාර්තමේන්තුවේ ප්‍රධානතුමාගෙන්ද, විකිනීමේ කොන්දේසි සම්බන්ධ කාරණ සබරගමු පලාතේ මහජීවත්තඋත්තොත්තෙත්තෙද දැනගත්ව පුළුවන.

ගරුකර උතුමාතත්වගත්සේනේ ආඥා ලෙස,
ආර්. බිඹලිවි. අච්චර්ස්,
වැඩබලන මහසෙකුණාරත් මිහි.

No. 389, P. OF S.

Colonial Secretary's Office,
Colombo, December 4, 1901.

ON Wednesday, February 5, 1902, at 1 P.M., the Government Agent for the Province of Sabaragamuwa will put up to auction, at the Madampe Resthouse, the under mentioned portions of Crown Land, on the terms authorized by Government under Sir Henry Ward's Minute of March 4, 1857.

Eleven allotments of land situated in the Atakalan korale of the Ratnapura District of the Province of Sabaragamuwa.

Lot.	Name of Land.	Preliminary plan 7,245. Village—Massimbula.		Extent.	Upset Price
		Name of Claimant.	Description.		
2348	Wiwalayaya	Crown	Chena	2 0 22	10

Lot.	Name of Land.	Name of Claimant.	Description.	Extent.		Upset Price.
				A.	R.	P.
2349	Wiwalayaya	Crown	Chena	2	0	26
2350	Do.	do.	do.	1	3	16
2351	Do.	do.	do.	2	0	0
2356	Do.	do.	do.	3	0	9
2358	Asweddumayaya	do.	do.	2	0	36
2359	Do.	do.	do.	2	0	8
2360	Do.	do.	do.	1	3	36
2361	Do.	do.	do.	1	3	35
2362	Wiwalayaya	do.	do.	2	2	19
2363	Do.	do.	do.	2	0	20

Lands irrigable under the Malwatta channel.

Further information respecting these lands may be obtained from the Surveyor-General, and respecting the conditions of sale from the Government Agent, Province of Sabaragamuwa.

By His Excellency's command,

R. W. LEYERS,
Acting Colonial Secretary.

No. 389, P. OF S.

වම් 1901 ක්වූ දෙසැම්බර් මස 4 වෙනි දින කොළඹ මහසෙනෙවිතුමා විසින් නානසේගේ කන්තෝරුවේදී.

සබරගමු දිසාවේ ඒජන්තවරයාණන් විසින් මෙහි පහත සඳහන්වන ආණ්ඩුව සන්තක ඉඩම් ආණ්ඩුවේ නියෝගවල ප්‍රකාරයට වම් 1857 ගේ මාර්තු මස 4 වෙනි දින දැනට දරණ හැන්රි ක්වූ උතුරු මානවිකන්සේගේ අස්වද්දන ඉඩම් සම්බන්ධ කොන්දේසිවලට යටත්ව, වම් 1902 ක්වූ පෙරබවාරි මස 5 වෙනි දින බදාදා පස්වරු එකට මාදම්පේ නානසේගේදී වෙන්දේසිකර විකුණනට ගෙදෙනවා ඇත.

සබරගමු දිසාවේ රත්නපුර පලාතේ අධිකරණකරු ලෙස පිහිටා තිබෙන ඩබ්ලිව්. ඩබ්ලිව්. සිනියා ම 7,245.

නො.	ගම.	ඉඩමේ නම.	අන්දම.	මහන.		අත්කර ගත මිල.
				අ.	රු. ප.	
2348	මස්ඉඹුල	විවුලයාය	හේන	2	0	22
2349	එම	එම	එම	2	0	26
2350	එම	එම	එම	1	3	16
2351	එම	එම	එම	2	0	0
2356	එම	එම	එම	3	0	9
2358	එම	අස්වද්දමයාය	එම	2	0	36
2359	එම	එම	එම	2	0	8
2360	එම	එම	එම	1	3	36
2361	එම	එම	එම	1	3	35
2362	එම	විවුලයාය	එම	2	2	19
2363	එම	එම	එම	2	0	20

මේ ඉඩම් මල්වත්තේ වතුර වේල්ලෙන් අස්වද්දනට පුළුවන.

මේ ඉඩම් සම්බන්ධ වැහිදුර කාරණා මිනිතදොර දෙපාර්තමේන්තුවේ ප්‍රධානාධිකාරියගෙන්ද, විකිණීමේ කොන්දේසි සම්බන්ධ කාරණා සබරගමු පලාතේ මහඒජන්තවරයාණන්ගෙන්ද දැනගත්ට පුළුවන.

ගරුකර උතුරු මානවිකන්සේගේ ආඥාවලට,
ආර්. ඩබ්ලිව්. අසිවර්ස්,
වැඩබලන මහසෙනෙවිතුමා විසින්.

Lease of Gem Lands known as Handapanella in the District of Rakwana, Ratnapura District.

NOTICE is hereby given that the Government Agent of the Province of Sabaragamuwa will sell by public auction at the Ratnapura Kacheheri on Tuesday, January 14, 1902, at 2.30 P.M., the lease of the right to gem for two years in the under-mentioned six lots of the Crown land called and known as Handapanellamukalana in preliminary plan 3,887, situate at Rakwana in the Meda pattu of Atakalan korale.

- The person or persons whose bid is accepted will be required to pay the amount of the bid at once in cash.
- Within fifteen days after the communication of the approval of Government, the person or persons whose bid is accepted shall enter into a bond for the fulfilment of the conditions on which the bid is accepted.
- The lands will be surveyed as soon as the sale of lease has been approved by Government.
- Further information can be obtained from the Government Agent, Ratnapura.

List of Lands.

Lot.	Name of Land.	Extent.		
		A.	R.	P.
8533A	Handapanellamukalana	5	0	0
8533B	Do.	5	0	0
8533C	Do.	5	0	0
8533D	Do.	5	0	0
8533E	Do.	5	0	0
8533F	Do.	5	0	0

Government Agent's Office,
December 2, 1901.

EVAN M. BYRDE,
Government Agent.

රත්නපුරේ දිස්ත්‍රික්කේ රත්වෘතේ තිබෙන හඳපාන්ඇල්ල කිසික ඉඩමේ මැනික් ගැරීමේ බද්ද.

අධිකරණකරු ලෙස මැදපත්තුවේ රත්වෘතේ තිබෙන කොමිමර 3,887 ජලාන කරදසියේ පෙනෙන හඳපාන්ඇල්ල කිසික රජසන්තක ඉඩමේ මෙහි පහත සඳහන් වන කැට්ටි හයේ අවුරුදු දෙකක් තුල මැනික් ගැරීමේ බලය වම් 1902කේ ජනවාරි මස 14 වෙනි දින පස්වරු දෙකහමාරට රත්නපුරේ කම්බේරියේදී ආණ්ඩුවේ ඒජන්තවරයාණන් විසින් ප්‍රසිද්ධ වෙන්දේසියේ විකුණනවා ඇත.

- ආණ්ඩුව විසින් සිටිකිරීමට සහ ඒකාධිකාරීත්වයට යටත්ව ඒජන්තවරයාණන් විසින් බාරගත්ට ගෙදෙන ලද්දේ මුදල අතපිට ගෙවනට බිනැය.
- ඉල්ලුම් බාරගත්බව දැනුම්දුන් දවස 15ක් ඇතුලතදී ඉල්ලුම්කාරයා විසින් ඔහුගේ ඉල්ලීම බාරගත් කොන්දේසි පිළිපැදීම සඳහා පොරොන්දු ඔප්පුවකට බැඳෙන්නට බිනැය.

NOTICES UNDER THE WASTE LANDS ORDINANCES.

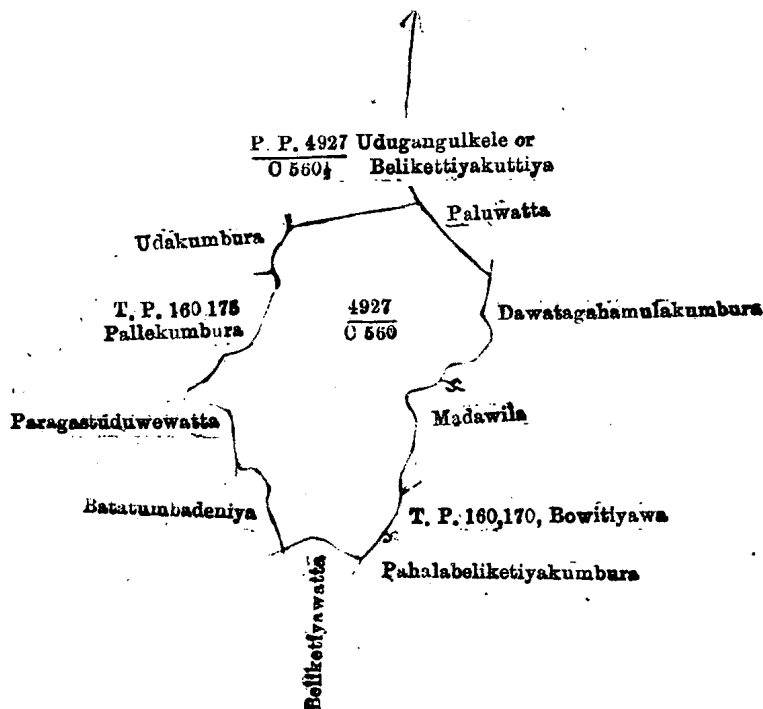
Order under Section 4, Sub-section (1), of "The Waste Lands Ordinances, 1897, 1899, and 1900."

In the matter of the land commonly called or known as Udugangulkele or Beliketiyakuttiya, situate in the village of Atureliya in the Gangaboda pattu of the Matara District, in the Southern Province, and of "The Waste Lands Ordinances, 1897, 1899, and 1900."

WHEREAS in pursuance of section 1 of the said Ordinances it was duly notified on the Nineteenth day of May, One thousand Eight hundred and Ninety-nine, that if no claim to the land commonly called or known as Udugangulkele or Beliketiyakuttiya, situate in the village of Atureliya in the Gangaboda pattu of the Matara District, in the Southern Province, containing in extent 10 acres 1 rood and 1 perch, and shown as lot C 560 in preliminary plan 4,927, was made to the Special Officer appointed under section 28 of Ordinance No. 1 of 1897 within the period of three months from the date specified in such notice, such land would be deemed the property of the Crown and dealt with on account of the Crown (*vide* notice No. 277) :

And whereas Uyangodage Don Luwis of Atureliya made claim thereto, and the Special Officer appointed under section 28 of Ordinance No. 1 of 1897 made due inquiry into such claim; and whereas he and the said claimant have, with the consent of His Excellency the Governor, come to an agreement in writing concerning the said land, under section 4, sub-section (1), of the said Ordinances :

And whereas it was ordered, in pursuance of the agreement afore-mentioned, that the said Uyangodage Don Luwis of Atureliya do pay to the Assistant Government Agent at Matara a sum of Rupees One hundred and Thirty-one (Rs. 131) on or before the 30th day of June, One thousand Nine hundred and One; and whereas the said claimant has duly paid the said amount as ordered, the said claimant is hereby declared to be the purchaser of the said land called Udugangulkele or Beliketiyakuttiya, situate in the village of Atureliya in the Gangaboda pattu of the Matara District, in the Southern Province, containing in extent



Lot C 560 called Udugangulkele or Beliketiyakuttiya, in extent 10A. 1R. 1P., situate in the village Atureliya in Gangaboda pattu.

Surveyor-General's Office,
Colombo, March 12, 1901.

P. D. WARREN,
for Surveyor-General.

10 acres 1 rood and 1 perch, shown as lot C 560 in preliminary plan No. 4,927, and in the annexed certified tracing therefrom, and bounded as follows : on the north by Udugangulkele or Beliketiyakuttiya claimed by Mahayahage Dingi Appu (P. P. $\frac{4,927}{C 560\frac{1}{2}}$), Paluwatta belonging to E. F. A. Wikkremasinha; on the east by Dawataghamulakumbura, Madawila, Bowitiyawa sold by Crown to E. F. A. Wikkremasinha (T. P. 160,170), and Pahalabeliketiyakumbura; on the south by Beliketiyawatta; on the west by Batatumbadeniya, Paragastuduwwewatta belonging to E. F. Wikkremasinha, Pallekumbura belonging to V. Dingi Appu and others (T. P. 160,175), and Udakumbura belonging to E. F. Wikkremasinha.

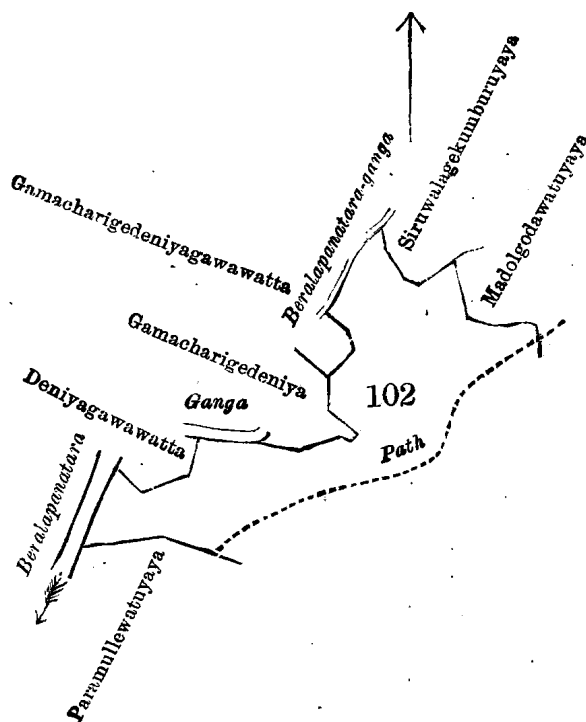
Galle, September 9, 1901.

J. G. FRASER,
Special Officer.

Order under Section 2 of "The Waste Lands Ordinances, 1897, 1899, and 1900," declaring the Land to be Crown Property.

In the matter of land commonly called and known as Deniyehena, situate in the village of Beralapanatara in the Morowak korale of the Matara District, in the Southern Province, and of "The Waste Lands Ordinances, 1897, 1899, and 1900."

THE notice required by section 1 of the said Ordinances having been duly published in manner prescribed by that section in respect of the above-named land (*vide* notice No. 525), and no claim having been made to the said land or to any interest therein within the period of three months from the said date of the said notice, I, John George Fraser, Special Officer appointed under section 28 of the said Ordinances, under and by virtue of the powers vested in me in that behalf by section 2 of the said Ordinances, do hereby on this 7th day of September, 1901, order and declare that the said land, commonly called and known as



Lot 102 called Deniyehena, in extent 7A. 1R. 6P., situated in Beralapanatara village in Udugaha pattu of Morowak korale.

Surveyor-General's Office,
Colombo, June 4, 1900.

Sheet O $\frac{10}{51-59}$

S. J. C. MORE,
for Surveyor-General.

Deniyehena, situate in the village of Beralapanatara in the Morowak korale of the Matara District, in the Southern Province, and shown as lot 102 in sheet O $\frac{10}{51-59}$ and in the annexed certified tracing therefrom, and containing in extent 7 acres 1 rood and 6 perches, and bounded as follows: on the north by Deniyagawawatta belonging to Gammacharige Davit and others, the Beralapanatara-ganga, Gammacharigedeniya belonging to Wickramanarayana Mestrige Dines and others, Gammacharigedeniyagawawatta belonging to Gammacharige Garuwe and others, the Beralapanatara-ganga, Siruwalagekumburuyaya *alias* Kotegedeniyaya belonging to D. J. W. Wanigasekera and others, Madolgodawatuyaya belonging to Gammacharige Hine and others; on the east by the footpath from Nawangoda to Pathowita; on the south by Paramullewatuyaya belonging to Wellapulige Janis and others; on the west by the Beralapanatara-ganga—is the property of the Crown.

Galle, September 7, 1901.

J. G. FRASER,
Special Officer.

Order under Section 4, Sub-section (1), of "The Waste Lands Ordinances, 1897, 1899, and 1900," declaring the Lands to be Crown Property.

In the matter of the land commonly called or known as Welehena and Miriswattehena, situate in the village of Beralapanatara in the Morowak korale of the Matara District, in the Southern Province, and of "The Waste Lands Ordinances, 1897, 1899, and 1900."

WHEREAS in pursuance of section 1 of the said Ordinances it was duly notified on the 14th day of September, One thousand Nine hundred, that if no claim to the land commonly called or known as Welehena and Miriswattehena, situate in the village of Beralapanatara in the Morowak korale of the Matara District, in the Southern Province, containing in extent 32 acres and 18 perches, and shown as lot 72 in sheet O $\frac{10}{51-59}$, as described in the annexed certified tracing therefrom, was made to the Special Officer

appointed under section 28 of the said Ordinances within the period of three months from the date specified in such notice, such land would be deemed the property of the Crown and dealt with on account of the Crown (*vide* notice No. 525):

And whereas Mahappabadalge Don Juwanis of Beralapanatara made claim thereto; and whereas the said claimant has withdrawn his claim to the said land, I, John George Fraser, Special Officer appointed under section 28 of the said Ordinances, under and by virtue of the powers vested in me in that behalf by section 4 of the said Ordinance No. 1 of 1899, do hereby on this 7th day of September, 1901, order and declare, under section (4), sub-section 1, of the said Ordinances, that the said lands, as more fully described herein below, is the property of the Crown.

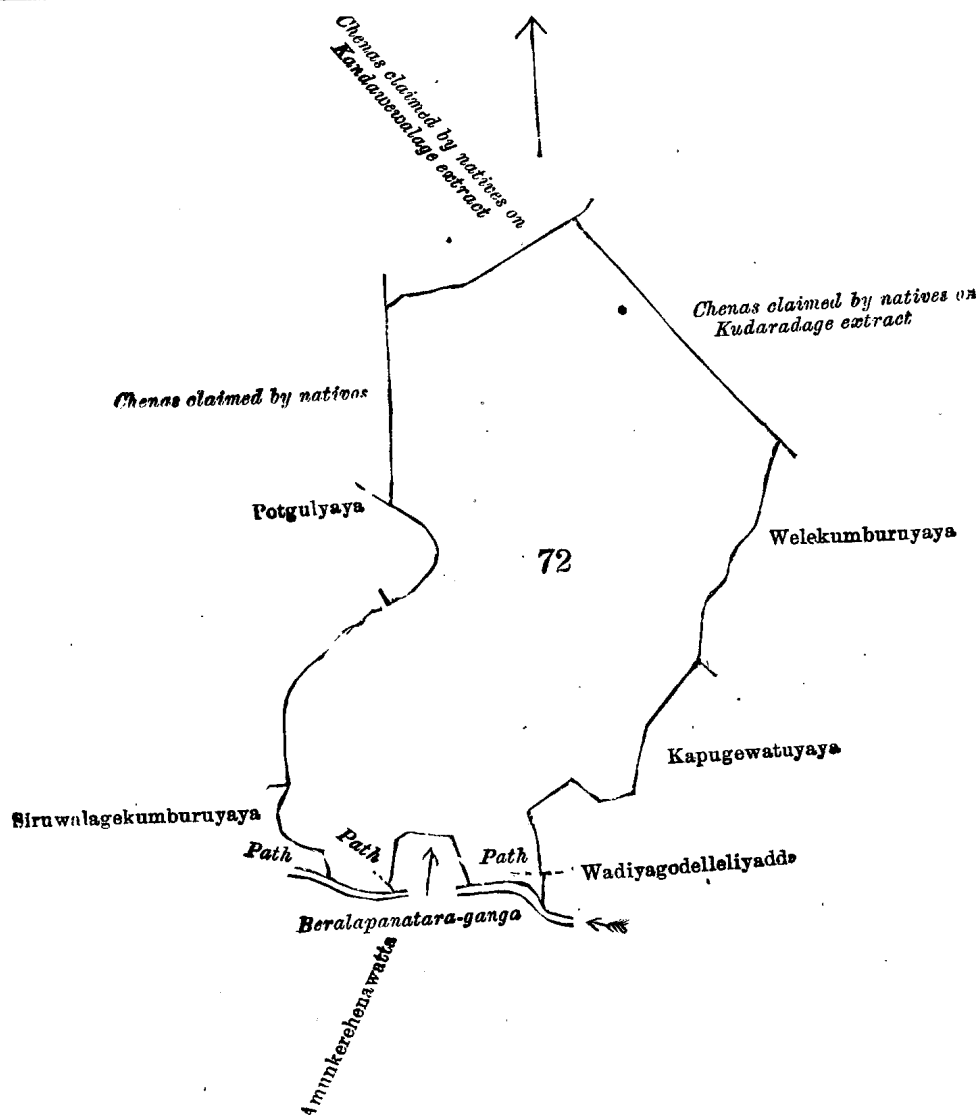
Galle, September 7, 1901.

Description of the Land referred to.

J. G. FRASER,
Special Officer.

I.

The land commonly called or known as Welehena and Miriswattehena, situate in the village of Beralapanatara in the Morowak korale of the Matara District, in the Southern Province, containing in extent 32 acres and 18 perches, shown as lot 72 in sheet O $\frac{10}{51-59}$, as described in the annexed certified tracing therefrom, and bounded as follows: on the north by Kekundeniyehena claimed by Kandewewalage Disan and



Lot 72 called Welehena and Miriswattehena, in extent 32A. Or. 18P., situated in Beralapanatara village in Udugaha pattu of Morowak korale.

Surveyor-General's Office,
Colombo, June 4, 1900.

Sheets O $\frac{10}{51-59}$

S. J. C. MORE,
for Surveyor-General.

others and Nugehena claimed by Kudaradage Daniya and others; on the east by Welikumburuyaya belonging to D. J. W. Wanigasekara and others, Kapugewatuyaya belonging to Bandanage Sima and others, Wadiyagodelleliyadda belonging to Wikramanarayanamestrige Juwan and others; on the south by Beralapanatara-ganga, Amunukerehenawatta belonging to Sittarage Done and others, the Beralapanatara-ganga; on the west by Siruwalagekumburuyaya belonging to D. J. W. Wanigasekara and others, Potgulyaya *alias* Unomuyaya belonging to Gammachcharige Don Carolis and others, Panismullehena claimed by Gammachcharige Don Carolis and others.

**Order under Section 4, Sub-section (1), of "The Waste Lands Ordinances, 1897, 1899, and 1900,"
declaring the Lands to be Crown Property.**

In the matter of the land commonly called or known as Pallekandehena, situate in the village of Gorakawala in the Morowak korale of the Matara District, in the Southern Province, and of "The Waste Lands Ordinances, 1897, 1899, and 1900."

WHEREAS in pursuance of section 1 of the said Ordinances it was duly notified on the 15th day of February, One thousand Nine hundred and One, that if no claim to the land commonly called or known as Pallekandehena, situate in the village of Gorakawala in the Morowak korale of the Matara District, in the Southern Province, containing in extent 48 acres 2 roods and 5 perches, and shown as lot 32a in preliminary plan No. 5, as described in the annexed certified tracing therefrom, was made to the Special Officer appointed under section 28 of the said Ordinances within the period of three months from the date specified in such notice, such land would be deemed the property of the Crown and dealt with on account of the Crown (*vide* notice No. 616) :

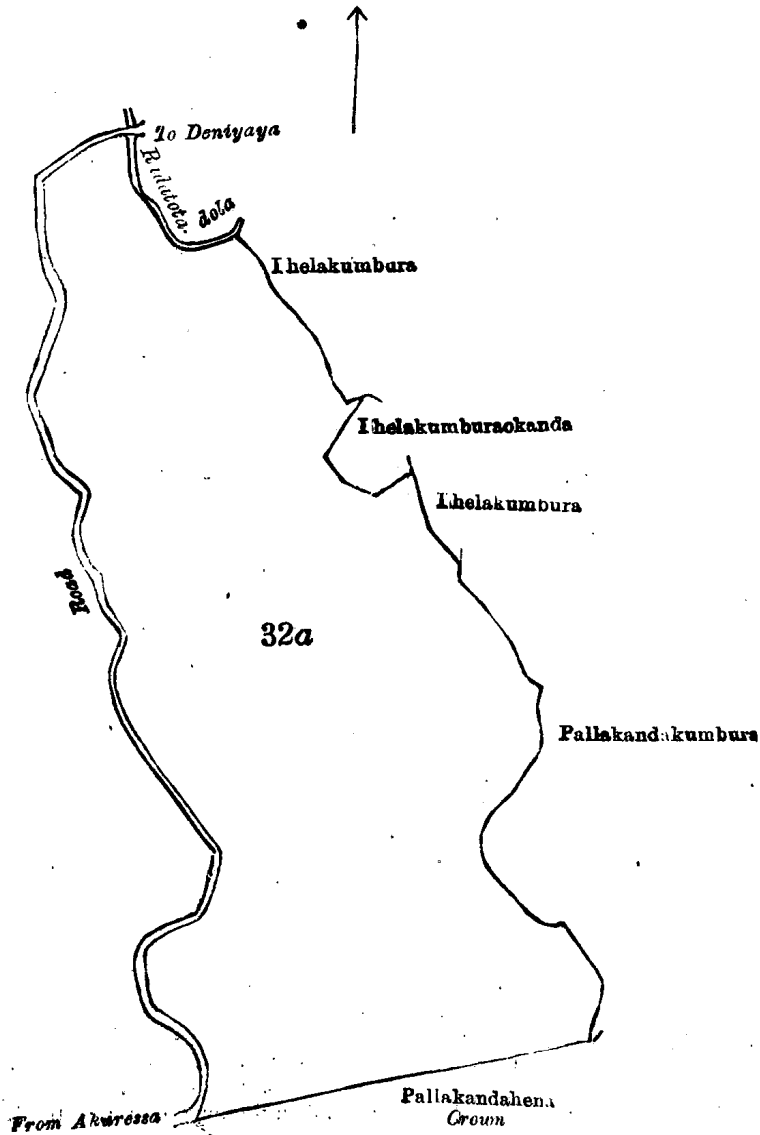
And whereas Edirisinge Don David of Welive made claim thereto ; and whereas the said claimant has withdrawn his claim to the said land, I, John George Fraser, Special Officer appointed under section 28 of the said Ordinances, under and by virtue of the powers vested in me in that behalf by section 4 of the said Ordinance No. 1 of 1899, do hereby on this 9th day of September, 1901, order and declare, under section 4, sub-section (1), of the said Ordinances, that the said land, as more fully described herein below, is the property of the Crown.

J. G. FRASER,
Special Officer.

Galle, September 9, 1901.

Description of the Land referred to.

The land commonly called or known as Pallekandanena, situate in the village of Gorakawala in the Morowak korale of the Matara District, in the Southern Province, containing in extent 48 acres 2 roods and 5 perches, shown as lot 32a in preliminary plan No. 5, and in the annexed certified tracing therefrom, and are bounded as follows : on the north by the Radatodola ; on the east by Ihalakumbura belonging to



Scale of 8 Chains to an Inch.

Situation : Gorakawala village in Palle pattu of Morowak korale.

Lot.	Preliminary plan 5. Name of Land.	Extent. A. R. P.
32a ...	Pallekandehena ...	48 2 5
Surveyor-General's Office, Colombo, August 26, 1901.	Sheets O $\frac{14}{39-47}$ and O $\frac{14}{55-63}$	J. L. HAMPTON, for Acting Surveyor-General.

Edirisinge Don Bastian and others, Ihalakumbureokanda belonging to R. V. Babunhami and others, Ihalakumbura belonging to Edirisinge Don Bastian and others, Pallekandekumbura belonging to G. Don Bastian and others; on the south by Pallekandahena claimed by Edirisinge Don Davit (lot 32a $\frac{1}{2}$); on the west by the road from Akuressa to Deniyaya.

Order under Section 4, Sub-section (1), of "The Waste Lands Ordinances, 1897, 1899, and 1900," admitting Land to be Private Property.

In the matter of the land commonly called or known as Pallekandahena, situate in the village of Gorakawala in the Morowak korale of the Matara District, in the Southern Province, and of "The Waste Lands Ordinances, 1897, 1899, and 1900."

WHEREAS in pursuance of section 1 of the said Ordinances it was duly notified on the 15th day of February, One thousand Nine hundred and One, that if no claim to the land commonly called or known as Pallekandahena, situate in the village of Gorakawala in the Morowak korale of the Matara District, in the Southern Province, containing in extent 5 acres 3 roods and 15 perches, and shown as lot 32a $\frac{1}{2}$ in preliminary plan No. 5, as described in the annexed certified tracing therefrom, was made to the Special Officer appointed under section 28 of the said Ordinances within the period of three months from the date specified in such notice, such land would be deemed the property of the Crown and dealt with on account of the Crown (*vide* notice No. 616):

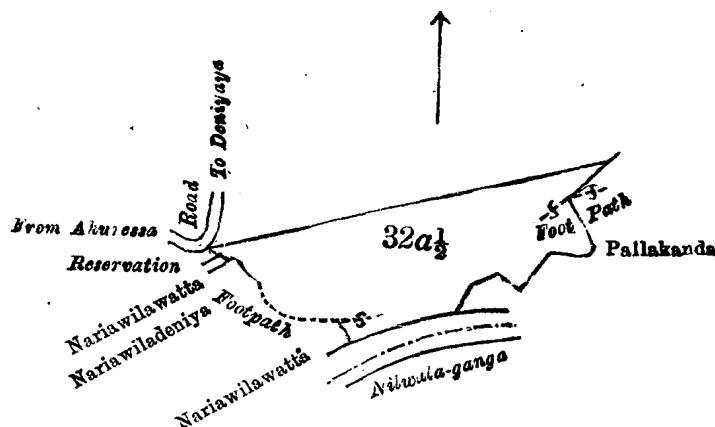
And whereas Edirisinge Don Davit of Welive made claim thereto, and the Special Officer appointed under section 28 of the said Ordinances made due inquiry into such claim; I, with the consent of His Excellency the Governor, do hereby admit the claim of the said claimant to the said land, as more fully described herein below, under section 4, sub-section (1), of the said Ordinances.

Galle, September 9, 1901.

J. G. FRASER,
Special Officer.

Description of the Land referred to.

The land commonly called or known as Pallekandahena, situate in the village of Gorakawala in the Morowak korale of the Matara District, in the Southern Province, containing in extent 5 acres 3 roods and 15 perches, and shown as lot 32a $\frac{1}{2}$ in preliminary plan No. 5, and in the annexed certified tracing therefrom, and bounded as follows: on the north by Pallekandehena (lot 32a in preliminary plan No. 5) belonging to Crown;



Scale of 8 Chains to an Inch.

Preliminary plan 5.

Situation : Gorakawala village in Palle pattu of Morowak korale.

Lot.	Name of Land.	Extent. A. R. P.
32a $\frac{1}{2}$...	Pallekandahena ...	5 3 15
Surveyor-General's Office, Colombo, August 26, 1901.	Sheets O $\frac{14}{39-47}$ and O $\frac{14}{55-63}$	J. L. HAMPTON, for Acting Surveyor-General.

on the east by Pallakanda belonging to Edirisinge Don Siman and others; on the south by Pallakanda belonging to Edirisinge Don Siman and others and the Nilwala-ganga; on the west by Nariawilawatta claimed by C. J. R. Le Mesurier, the footpath, Nariawiladeniya claimed by C. J. R. Le Mesurier, Nariawilawatta claimed by ditto, and the road from Akuressa to Deniyaya.

**Order under Section 4, Sub-section (1), of "The Waste Lands Ordinances, 1897, 1899, and 1900,"
declaring the Lands to be Crown Property.**

In the matter of the lands commonly called or known as Iriyagahadeniyehena, Galpottehena, &c., situate in the village of Ginneliya in the Morowak korale of the Matara District, in the Southern Province, and of "The Waste Lands Ordinances, 1897, 1899, and 1900."

THE notice required by section 1 of the said Ordinances having been duly published in manner prescribed by that section in respect of the above-named lands (*vide* notice No. 583), and a claim having been made to the said lands by (1) Gammachcharige Don Carolis of Beralapanatara and (2) Gammachcharige Don Davit of Beralapanatara, and the said claimants having been duly called upon by the Special Officer appointed under section 28 of the said Ordinances, by a notice in writing under section 4, sub-section (1), of the Ordinances, duly served upon them, to produce before him the evidence and documents upon which they may rely in proof of their claim, and the first claimant not having so appeared or produced such evidence and documents, and whereas the second claimant has withdrawn his claim to the said land, I, John George Fraser, Special Officer appointed under section 28 of the said Ordinances, do hereby, on this 7th day of September, 1901, order and declare, under section 4, sub-section (1), of the said Ordinances, that the said lands, as more fully described herein below, are the property of the Crown.

J. G. FRASER,
Special Officer.

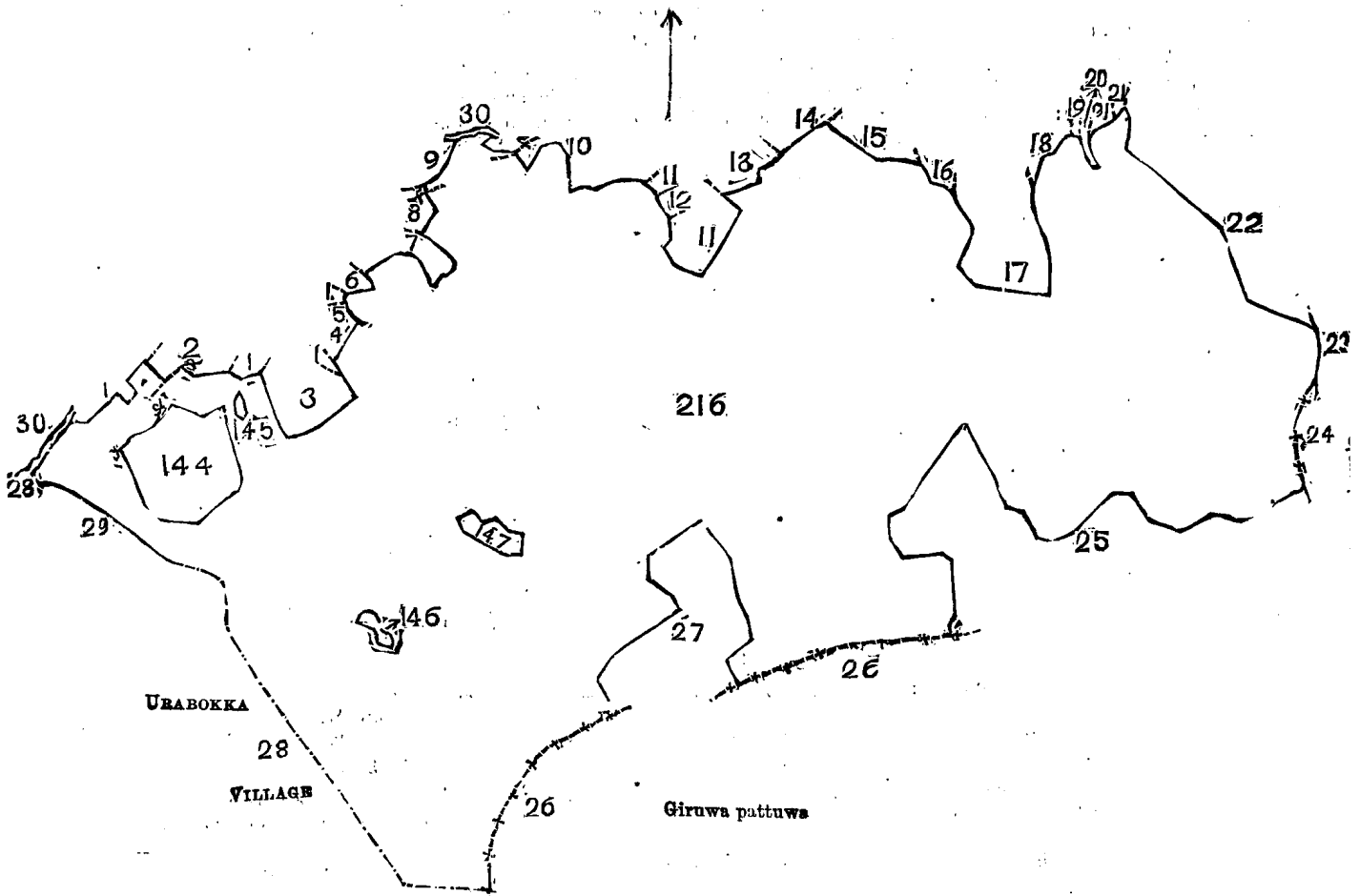
Galle, September 7, 1901.

Description of Lands referred to.

The following lots, situate in the village of Ginneliya in the Morowak korale of the Matara District, in the Southern Province, as described in the annexed certified tracing :—

Lot.	Name of Land.	Extent.		
		A.	R.	P.
216	Iriyagahadeniyehena, Galpottehena, Neluwehena, Uluhangalahena, Panuwankehena, &c.	354	0	32
146	Gorokgahadeniya	0	1	35
147	Minuanwila	1	0	18
		355	3	5

in sheets O $\frac{10}{54-62}$ and O $\frac{10}{55-63}$, and bounded as follows : on the north by Millakandeniya belonging to Alakoladeniyeye Siman and others, Indigahalandewatta belonging to ditto, Kendagasadeniya belonging to ditto,



Scale of 16 Chains to an Inch.

Situation : Ginneliya village in Udugaha pattu of Morowak korale.

Lot.	Name of Land.	Extent.		
		A.	R.	P.
216	Iriyagahadeniyehena, Galpotttehena, Neluwehena, Uluhangalahena, and Panuwankehena ...	354	0	32
146	Gorokgahadeniya ...	0	1	35
147	Minuanwila ...	1	0	18
		<u>355</u>	<u>3</u>	<u>5</u>

Lots excluded.

Situation : Ginneliya village in Udugaha pattu of Morowak korale.

Lot.	Name of Land.	Extent.		
		A.	R.	P.
144	Gallenawatta and Deniyewatta ...	7	0	5
145	Millakandeniya ...	0	0	30
		<u>7</u>	<u>0</u>	<u>35</u>

Sheet O $\frac{10}{54-62}$ and $\frac{10}{55-63}$

Surveyor-General's Office,
Colombo, August 31, 1900.

S. J. C. MORE,
for Surveyor-General.

Description of Boundaries of the Block comprising Lot No. 216.

Lot.	Name of Land.	Lot.	Name of Land.
1	—	16	Wakadakumbura
2	Indigahalandewatta	17	—
3	Arambawatta, Udawatta	18	—
4	—	19	Erabaddakumbura
5	Minuwanwiladola	20	Iriyagahadeniya
6	Iriyagahadeniyewatta	21	Dehigahaliyadda
7	Udakumbura	22	—
8	Udakumburewatta	23	Indola
9	—	24	Kolonna korale
10	—	25	Kurutota-atura
11	—	26	Giruwa pattuwa
12	Laulugahadeniya	27	Urapinunkandemukalana
13	—	28	Urubokka village
14	Narakamullakumbura	29	Water-course
15	Bastiangewatta	30	Alakoladeniye-agara

Udawatta belonging to ditto, Arambewatta belonging to ditto, Udahawatta belonging to ditto, the Minuwanwiladola, Iriyagahadeniya belonging to D. F. de Silva, Iriyagahadeniyewatta belonging to Helwalage Babun Hami and others, Udakumbura belonging to D. F. de Silva and others, Udakumburewatta belonging to Alakoladeniyege Siman and others, Gorokgahaliyadda belonging to Wickrama Arachchippattuwege Don Andris, the Alakoladeniyedolawella belonging to D. F. de Silva and others, Batapittara belonging to ditto, Jimbadeniya belonging to ditto, Kapatenuma belonging to Manage Huratale and others, Udumullewatta belonging to ditto, Laulugahadeniya belonging to Abewickrama Wijesekara Don Davit, Udumullewatta belonging to Manage Huratale and others, Udumulla belonging to Nawaratnaradage Nande and others, Narakamulla belonging to Don Davit Abewickrama Wijesekara and others, Bastianagewatta belonging to ditto, Wekadakumbura belonging to ditto, Godewatnyaya belonging to Talapege Baito and others, Erabaddakumbura belonging to ditto, Iriyagahadeniya belonging to ditto, Dehigahaliyadda belonging to ditto; on the east by Talapegegewatnyaya belonging to ditto, Tibbotuepalewatta belonging to ditto, the Indola, the limit of Kolonna korale; on the south by Kurutota-atura belonging to Crown, the limit of Giruwa pattuwa, Urapinunkandemukalana belonging to Crown; on the west by the village limit of Urubokka, the Urubokka Indola, Imaturedeniya belonging to Alakoladeniyege Dingi Appu and others, the Alakoladeniye-agara.

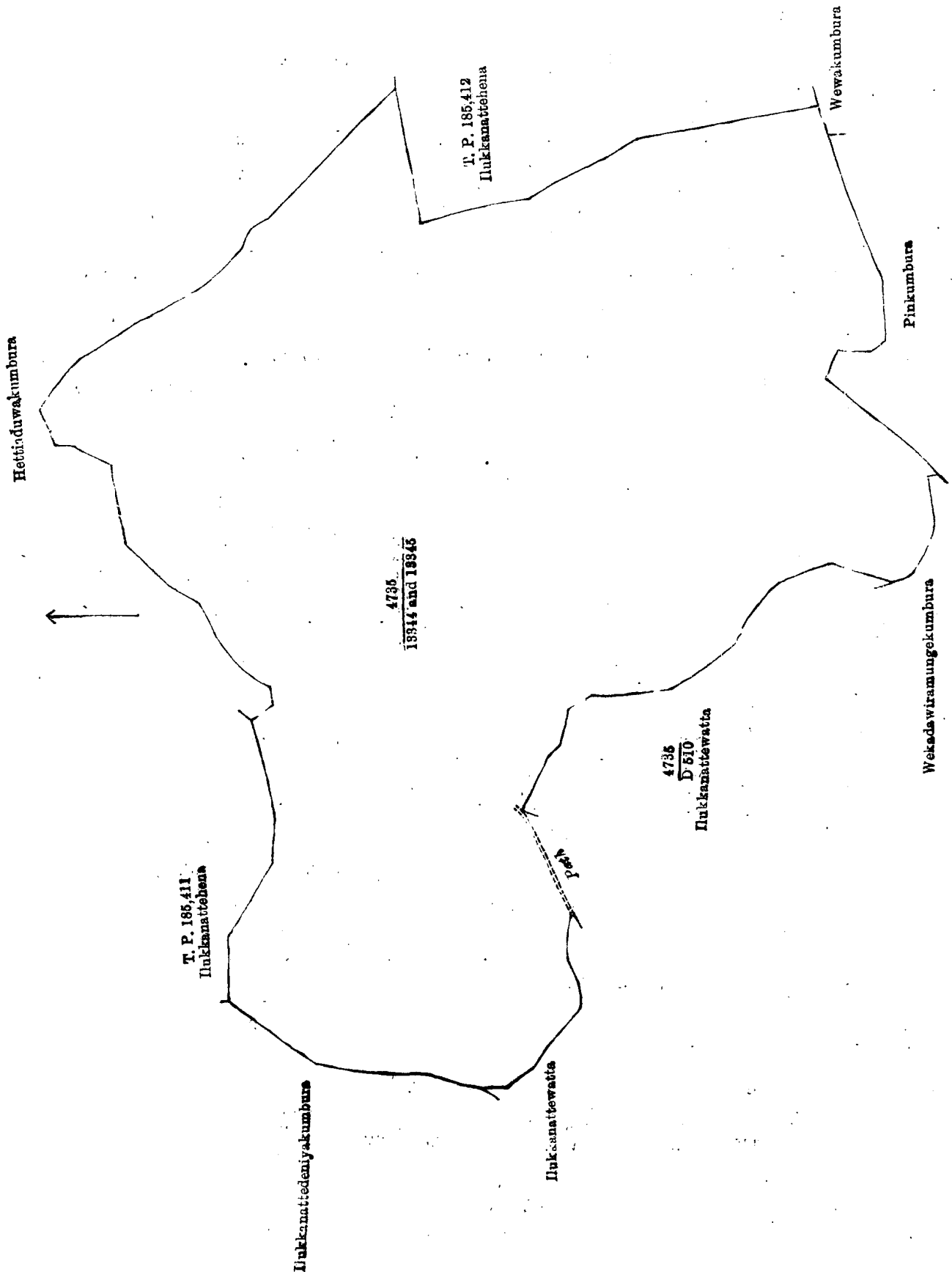
NOTE.—The following lots within these boundaries are excluded from this order, and their aggregate extent, viz., 7 acres and 35 perches, is not included in the acreage of 355 acres 3 roods and 5 perches given above:—

Lot.	Name of Land.	Extent.		
		A.	R.	P.
144	Gallenewatta belonging to Alakoladeniyege Siman and others ...	7	0	5
145	Millakandeniya belonging to ditto ...	0	0	30
		<u>7</u>	<u>0</u>	<u>35</u>

Order under Section 4, Sub-section (1), of "The Waste Lands Ordinances, 1897, 1899, and 1900,"
declaring the Lands to be Crown Property.

In the matter of the lands commonly called or known as Ilukkanatthena and Agalakele, situate in the
village of Denepitiya in the Weligam korale of the Matara District, in the Southern Province
and of "The Waste Lands Ordinances, 1897, 1899, and 1900."

THE notice required by section 1 of the said Ordinances having been duly published in manner prescribed
by that section in respect of the above-named lands (*vide* notice No. 286), and a claim having been made



Lot.	Situation : Denepitiya village in Weligam korale.	Extent.
	Name of Land.	A. R. P.
13,344 ...	Ilukkanattehena ...	7 0 0
13,345 ...	Ilukkanattehena or Agalakele ...	30 2 5

Surveyor-General's Office,
Colombo, July 29, 1901.

J. L. HAMPTON,
for Acting Surveyor-General.

to the said lands by (1) Mr. C. J. R. Le Mesurier and Hewawaduge Siyadoris, and the said claimants having been duly called upon by the Special Officer appointed under section 28 of the said Ordinances, by a notice in writing under section 4, sub-section (1), of the Ordinances duly served upon them, to produce before the Special Officer appointed under section 28 of the said Ordinances the evidence and documents upon which they may rely in proof of their claim, and the first claimant not having so appeared or produced such evidence and documents; and whereas the second claimant has withdrawn his claim to the said land, I, John George Fraser, Special Officer appointed under section 28 of the said Ordinances, do hereby on this 7th day of September, One thousand Nine hundred and One, order and declare, under section 4, sub-section (1), of the said Ordinances, that the said lands, commonly called or known as Ilukkanattehena and Agalakele, situate in the village of Denepitiya in the Weligam korale of the Matara District, in the Southern Province, containing in extent 37 acres 2 roods and 5 perches, and shown as lots 13,344 and 13,345 in preliminary plan No. 4,735 and in the annexed certified tracing therefrom, and bounded as follows: on the north by Ilukkanattehena sold by Crown to D. C. Amaradiwakara on T. P. 185,411, Hettiaduwakumbura belonging to P. Don Abraham and others; on the east by Ilukkanattehena sold by Crown to J. Andrisa (T. P. 185,412); on the south by Wewekumbura belonging to D. H. A. Wikramaratna, Pinkumbura belonging to Denepitiya pansala, Wekadawiramangekumbura belonging to D. Carolis Wiraman; on the west by Ilukkanattewatta belonging to Gallage Arnolis and others ($\frac{4,735}{D 510}$), the footpath, Ilukkanattewatta belonging to Don Odiris Samarawikkrama, and Ilukkanattedeniyakumbura belonging to Don Odiris Samarawikkramaratna—are the property of the Crown.

September 7, 1901.

J. G. FRASER,
Special Officer.

**Order under Section 4, Sub-section (1), of "The Waste Lands Ordinances, 1897, 1899, and 1900,"
declaring the Lands to be Crown Property.**

In the matter of the lands commonly called or known as Polgaswilahena, Mapanapolahena, &c., situate in the village of Weliwe in the Morowak korale of the Matara District, in the Southern Province, and of "The Waste Lands Ordinances, 1897, 1899, and 1900."

WHEREAS in pursuance of section 1 of the said Ordinances it was duly notified on the 8th day of November, One thousand Nine hundred, that if no claim to the lands commonly called or known as Polgaswilahena, Mapanapolahena, &c., situate in the village of Weliwe in the Morowak korale of the Matara District, in the Southern Province, containing in extent 300 acres 1 rood and 14 perches, and shown as lots 134, 135, 136, 138, 143, and 158 in sheets O $\frac{14}{7-15}$, O $\frac{14}{8-16}$, O $\frac{14}{23-31}$, O $\frac{14}{24-32}$, and in the annexed certified tracings therefrom, was made to the Special Officer appointed under section 28 of the said Ordinances within the period of three months from the date specified in such notice, such lands would be deemed the property of the Crown and dealt with on account of the Crown (*vide* notice No. 551):

And whereas (1) Vidana Patiranage Kaluappuhami, (2) Vidana Patiranage Don Endiris, (3) Vidana Patiranage Don Oranolis, (4) Vidana Patiranage Don Andiris, (5) Vidana Patiranage Don Tiyadoris Hamy, (6) Vidana Patiranage Don Davit Ferdinandus, (7) Don Pedrik Ferdinandus Abeyawikkrama, (8) Patakadagamage Sadiris, (9) Jasin Leyanage Janis, (10) Jasinpatakadagamage Don Dines, (11) Vidana Patiranage Pedris, (12) Vidana Patiranage Don Bastian, (13) Vidana Patiranage Don Andiris Appuhami, (14) Patakadagamage Sadirishami, (15) Don Bastian Senewiratna Abeyadiwakara, (16) Charles William Sepala Ratnayaka made claim thereto; and whereas the said claimants have withdrawn their claim to the said lands, I, John George Fraser, Special Officer appointed under section 28 of the said Ordinances, under and by virtue of the powers vested in me in that behalf by section 4 of the said Ordinance No. 1 of 1899, do hereby on this 11th day of September, 1901, order and declare, under section 4, sub-section (1), of the said Ordinances, that the said lands, as more fully described herein below, are the property of the Crown.

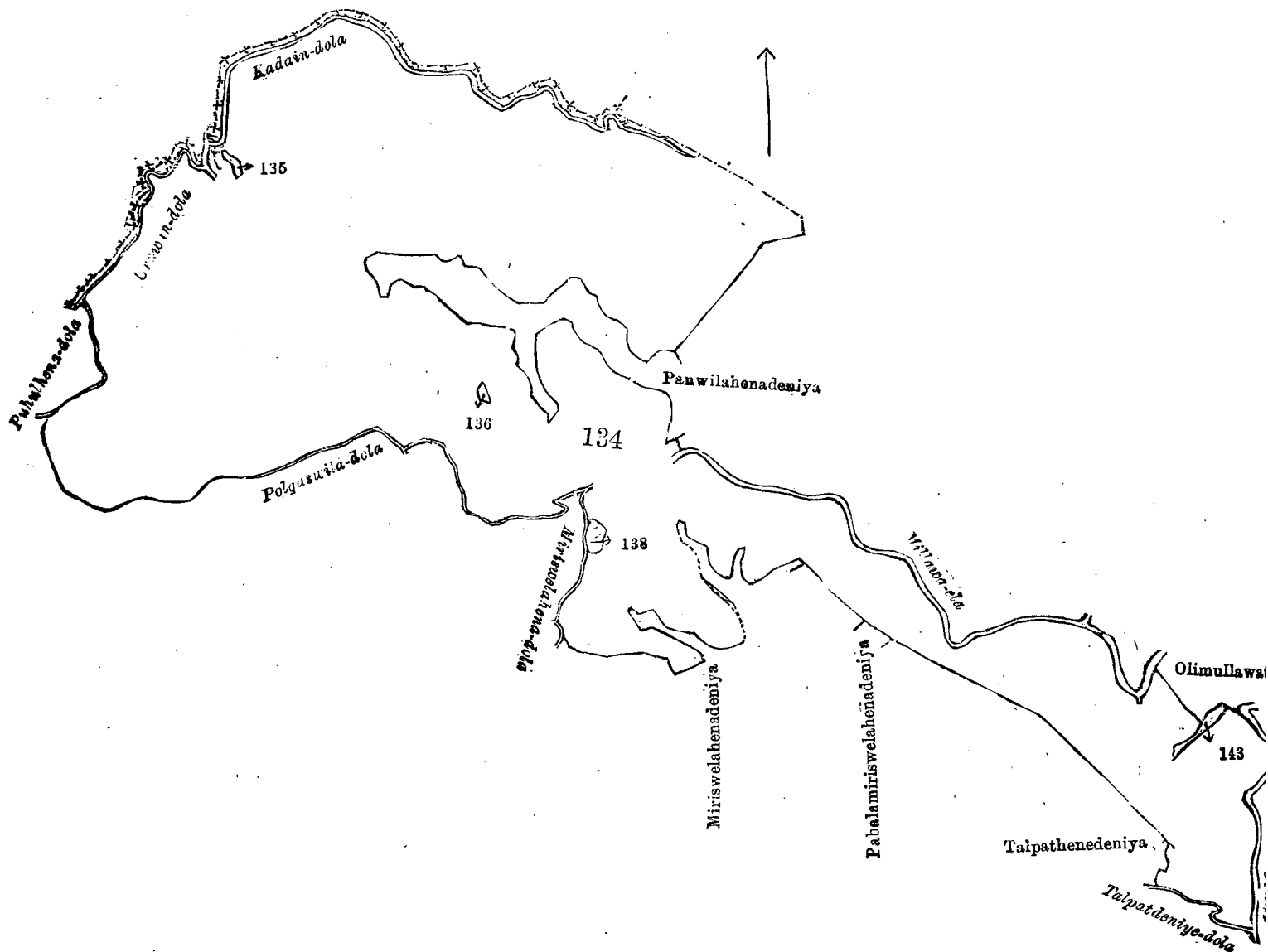
Galle, September 11, 1901.

J. G. FRASER,
Special Officer.

Description of Lands referred to.

Lot.	Name of Land.	Extent.
		A. R. P.
134 ...	Polgaswilahena, Mapanapolahena, Panwiladeniyehena, Olimullehena, Talapathena, Miriswelahena, Mahadeniyehena, and Pillehena ...	282 0 0
135 ...	Ihalamapanapolakumbura ...	0 1 3
136 ...	Mapanapoladeniya ...	0 1 22
138 ...	Miriswelahenadeniya ...	0 1 35
143 ...	Olimulledeniya ...	0 1 22
		<hr/> 283 1 2 <hr/>

are bounded as follows: on the north by the Kadaindola (limit between the Galle and Matara Districts) Wattedehena (the village limit of Morawaka) belonging to Crown; on the east by Tunmodarahena belonging to Crown, Panwilahenedeniya claimed by D. D. Abeyawikkrama and others, the Millawa-ela, Olimullawatta claimed by D. D. Abeyawikkrama and others, and the Millawa-ela; on the south by the Talapatdeniyedola



Scale of 16 Chains to an Inch.

Situation: Welive village in Palle pattu of Morowak korale.

Lot.	Name of Land.	Extent.		
		A.	R.	P.
134	Polgaswilahena, Mapanapolahena, Panwiladeniyehena, Olimullehena, Talpathena Miriswelahena, Mahadeniyehena, and Pillehena	282	0	0
135	Ihalamapanapolakumbura	0	1	3
136	Mapanapoladeniya	0	0	22
138	Miriswelahenedeniya	0	1	35
143	Olimulledeniya	0	1	22
		283	1	2

Sheets O $\frac{14}{7-15}$, O $\frac{14}{8-16}$, O $\frac{14}{23-31}$, O $\frac{14}{24-32}$

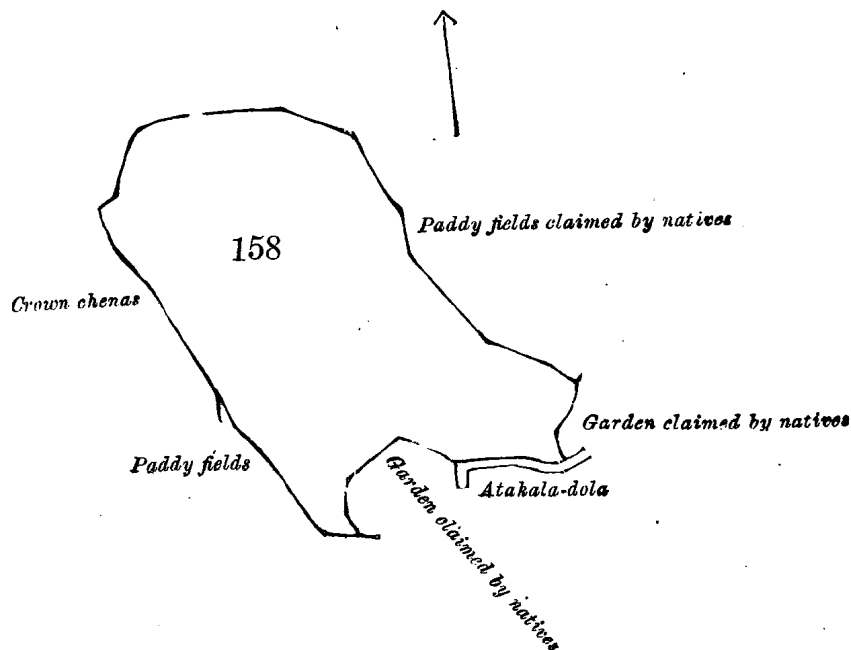
Surveyor-General's Office,
Colombo, July 1, 1901.

J. L. HAMPTON,
for Acting Surveyor-General.

Talapatdeniya claimed by D. D. Abeyawikkrama, the southern portion of Polgaswilahenyaya claimed by ditto, Pabalamiriswelahenedeniya claimed by ditto, Miriswelahenedeniya claimed by ditto, Miriswelahenedola, the Polgaswiladola; on the west by the Puhulhenedola, the Uruwandola (the limit between the Galle and Matara Districts).

II.

The land commonly called or known as Lindagawahena, situate in the village of Weliwe in the Morowak korale of the Matara District, in the Southern Province, containing in extent 17 acres and 12 perches, is bounded as follows : on the north by Lindagawakumbura belonging to Vidana Patiranage Don Arnolis and



Situation : Weliwe village in Palle pattu of Morowak korale.

Lot.	Name of Land.	Extent.	
		A.	R. P.
158	Lindagawahena	17	0 12

Surveyor-General's Office,
Colombo, June 14, 1900.

Sheet O $\frac{14}{23-31}$

R. STANSER TEMPLETON,
for Surveyor-General.

others ; on the east by Lindagawakumbura belonging to Vidana Patiranage Don Arnolis and others, Ulugodagedarawatta belonging to Vidana Patiranage Don Bastian and others ; on the south by the Etakeledola, Bimbrigaswatta belonging to Vidana Patiranage Don Bastian and others ; on the west by the Henawalakumbura belonging to Vidana Patiranage Dondiris and others, Henawalahena belonging to Crown.

Order under Section 4, Sub-section (1), of "The Waste Lands Ordinances, 1897, 1899, and 1900,"
declaring the Lands to be Crown Property.

In the matter of the lands commonly called or known as Puhulhena, Tennehena, Puwakgahadeniyehena, Nikolahena, Sapugahahena, Warakakosgahahena, Puwakgahaheneatura, Serugahahena, Tololgahahena, Ilukketiyehena, and Gallenehena, situate in the village of Bengomuwa in the Morowak korale of the Matara District, in the Southern Province, and of "The Waste Lands Ordinances, 1897, 1899, and 1900."

WHEREAS in pursuance of section 1 of the said Ordinances it was duly notified on the 2nd day of November, One thousand Nine hundred, that if no claim to the lands commonly called or known as Puhulhena, Tennehena, Puwakgahadeniyehena, Nikolahena, Sapugahahena, Warakakosgahahena, Puwakgahaheneatura, Serugahahena, Tololgahahena, Ilukketiyehena, and Gallenehena, situate in the village of Bengomuwa in the Morowak korale of the Matara District, in the Southern Province, containing in extent 133 acres and 3 perches, and shown as lots 9, 13, and 16 in sheets O $\frac{15}{4-12}$ and O $\frac{15}{20-28}$, and in the annexed certified tracing therefrom, was made to the Special Officer appointed under section 28 of the said Ordinances within the period of three months from the date specified in such notice, such land would be deemed the property of the Crown and dealt with on account of the Crown (*vide* notice No. 546) :

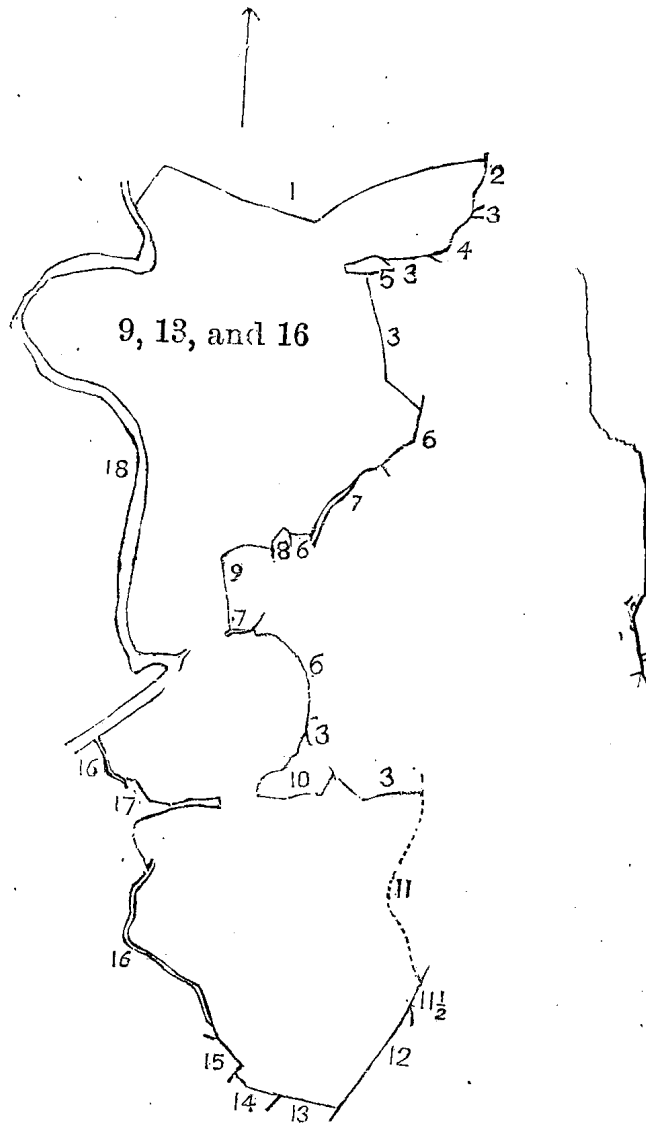
And whereas (1) Kariwilakandegge Odirian Appu, (2) Manamperige Jayanhami, (3) Manamperige Kiriappu, (4) Manamperige Kittanappu, (5) Manamperige Abaranappu, (6) Don Nikulas Manamperi Gunawardana, (7) Manamperige Don Andiris, (8) Wijewikkrama Kadawata Gamachchige Don Luwis, and (9) Vitaranage Andiris made claim thereto ; and whereas the said claimants have withdrawn their claim to the said lands, I, John George Fraser, Special Officer appointed under section 28 of the said Ordinances, under and by virtue of the powers vested in me in that behalf by section 4 of the said Ordinance No. 1 of 1899, do hereby on this 9th day of September, 1901, order and declare, under section 4, sub-section (1), of the said Ordinances, that the said lands, as more fully described herein below, are the property of the Crown.

J. G. FRASER,
Special Officer.

Galle, September 9, 1901.

Description of Lands referred to.

The lands commonly called or known as Puhulhena, Tennehena, Puwakgahadeniyehena, Nikolahena, Sapugahahena, Warakakosgahahena, Puwakgahaheneatura, Serugahahena, Tololgahahena, Illukketiyehena, and Gallenehena, situate in the village of Bengomuwa in the Morowak korale of the Matara District, in the Southern Province, containing in extent 133 acres and 3 perches, and shown as lots 9, 13, and 16 in sheets O $\frac{15}{4-12}$ and O $\frac{15}{20-28}$, and in the annexed certified tracings therefrom, and bounded as follows : on the north by Nattewelagodahena belonging to Crown ; on the east by Dekandekumbura belonging to D. N. M. Gunawardana and others, Dekandedeniya belonging to ditto, Dekandewatta belonging to Manamperige



Scale of 16 Chains to an Inch.

Situation : Bengamuwa village in Udugaha pattu of Morowak korale.

Lot.	Name of Land.	Extent. A. R. P.
9	Puhulhena, Tennehena, Puwakgahadeniyehena, Nikolahena, Sapugahahena, and Warakakosgahahena	88 2 0
13	Puwakgahaheneatura	13 3 20
16	Serugahahena, Tololgahahena, Illukketiyehena, and Gallenehena	30 2 23
		<hr/>
		133 0 3

Sheets O $\frac{15}{4-12}$ and O $\frac{15}{20-28}$

Surveyor-General's Office,
Colombo, July 22, 1901.

J. L. HAMPTON,
for Acting Surveyor-General.

Description of Boundaries of Lots 9, 13, and 16.

Lot.	Name of Land.	Lot.	Name of Land.
1 ...	Nathawelagodahena	11 ...	Footpath
2 ...	Dekkadandekumbura	11½ ...	—
3 ...	—	12 ...	Ahiyittuwehena
4 ...	Dekkadandedeniya	13 ...	Tennehena
5 ...	Nikoladeniya	14 ...	Kandanheneatura
6 ...	Bemmagawakapatenuma	15 ...	Katuwanayagehenedeniya
7 ...	Kekunagahadola	16 ...	Puhulhenawalakadedeniya
8 ...	Kerankohudeniya	17 ...	Puhulhenawalakadedeniya
9 ...	Egoda-arambewatta	18 ...	Rambukowite-ganga
10 ...	Madapandeniya		

Hinappu and others, Nikoladeniya belonging to ditto, Bemmagawakapatenuma belonging to M. Jayanhami and others, the Kekunagahadola, Bemmagawakapatenuma belonging to M. Jayanhami and others, Kevankohudeniya belonging to ditto, Egoda-arambewatta belonging to ditto, the Kekunagahadola, Bemmagawakapatenuma belonging to M. Jayanhami and others, Egoda-arambewatta belonging to ditto, Madapandeniya belonging to K. Adirian and others, Egoda-arambewatta belonging to ditto, the footpath, and Ahiatuwehena belonging to Crown; on the south by Tennehena belonging to Crown, Kandanheneatura belonging to Crown, Katuwanayagehenedeniya belonging to M. Jayanhami and others; on the west by Puhulhenawalakadedeniya, Puhulhenawalakadedeniya belonging to M. Jayanhami and others, the Rambukowite-ganga.

Matara District Court, Case No. 9,507.

Reference under Section 5 of Ordinance No. 1 of 1897.

In the matter of the lands commonly called and known as Muttettuhena, &c., situate in the village of Gonbaddala in the Matara-Kandaboda pattuwa, in the Southern Province, and of "The Waste Lands Ordinances, 1897, 1899, and 1900."

THE notice required by section 1 of the said Ordinances having been duly given on the 1st day of September, 1899 (*vide* notice No. 311), and published in the *Government Gazette* of the 28th day of July, 1899, in respect of the land commonly called or known as Muttettuhena, Wandurumullehena, and Kirilladeniyehenyaya, lying adjacent to each other and forming one block, situate in the village of Gonbaddala in the Matara-Kandaboda pattuwa, in the Southern Province, containing in extent 257 acres and 1 perch, shown as lots A, B, and C in W. L. O. S. No. 38, and bounded as follows: on the north by Nakandamukalana belonging to Crown; on the east by Galwaduwhena belonging to Crown, the Wandurumulledeniya, Wandurumulledeniya belonging to Belpagodagama Don Dines and others, the Wandurumulledeniya, Gulanehena belonging to Crown; on the south by Dolehena belonging to Crown, Boraluwehena belonging to Crown; on the west by Nagahawilehena belonging to Crown, Magadeniyehena belonging to Crown, Nakandemukalana belonging to Crown, excluding Kirilladeniyewatta occupied by B. Dingi Appu and B. Dines, and containing in extent 1 acre 1 rood and 32 perches, and Kirilladeniya in extent 3 acres and 8 perches within these boundaries, and containing in extent 257 acres and 1 perch: and a claim having been made thereto by Megodayakdehige Alexander of Ahangama, and due inquiry having been made by me, John Penry Lewis, Special Officer appointed under section 28 of Ordinance No. 1 of 1897, into the said claim; and whereas I do not admit the said claim of the said claimant, and have failed to enter into any agreement with the said claimant in respect thereof, such claim is therefore referred by me, under the powers vested in me by sections 5 and 6 of the Ordinance No. 1 of 1897, to the District Judge of Matara.

Matara, February 15, 1900.

J. P. LEWIS,
Special Officer.

D. C., No. 9,507.

Decree.

It is ordered and decreed—the plaintiff not appearing—that Our Sovereign Lady the Queen be and she is hereby declared entitled to the land commonly called or known as Muttettuhena, Wandurumullehena, and Kirilladeniyehenyaya, lying adjacent to each other and forming one block, situate in the village of Gonbaddala in the Matara-Kandaboda pattuwa, in the Southern Province, containing in extent 257 acres and 1 perch, shown as lots A, B, and C in W. L. O. S. No. 38, and bounded as follows: on the north by Nakandamukalana belonging to Crown; on the east by Galwaduwhena belonging to Crown, the Wandurumulledeniya, Wandurumulledeniya belonging to Belpagodagama Don Dines and others, the Wandurumulledeniya, Gulanehena belonging to Crown; on the south by Dolehena belonging to Crown, Boraluwehena belonging to Crown; on the west by Nagahawilehena belonging to Crown, Magadeniyehena belonging to Crown, Nakandemukalana belonging to Crown, excluding Kirilladeniyewatta occupied by B. Dingi Appu and B. Dines, and containing in extent 1 acre 1 rood and 32 perches, and Kirilladeniya containing in extent 3 acres and 8 perches within these boundaries, the total area of which, viz., 4 acres 2 roods, is not included in the acreage of 257 acres and 1 perch given above—as absolute owner.

August 13, 1900.

W. E. THORPE,
District Judge.

Matara District Court, Case No. 9,600.

Reference under Section 5 of Ordinance No. 1 of 1897.

In the matter of the lands commonly called and known as Hettiyaduwa *alias* Heendehigahahena, &c., situate in the village of Denapitiya in the Matara-Weligam korale, in the Southern Province, and of "The Waste Lands Ordinances, 1897, 1899, and 1900."

THE notice required by section 1 of the said Ordinances having been duly given on the 19th day of January, 1900 (*vide* notice No. 382), and published in the *Government Gazette* of the 12th day of January, 1900, in respect of the lands commonly called or known as Hettiyaduwa *alias* Heendehigahahena *alias* Pansalakanatta, situate in the village of Denapitiya in the Matara-Weligam korale, in the Southern Province, containing in extent 38 acres 2 roods and 17 perches, shown as lots 7,089 and 7,090 in preliminary plan 3,135, and bounded as follows: on the north-west by Hettiduwa claimed by P. Don Abraham and others, Randeniyagewatta belonging to ditto, Paragahakoratuwa belonging to Welagamage Wattuhami and others; on the north by Pansalakanatta or Bandarawila claimed by D. M. Jayasuriya and others, Kiragedeniya claimed by Gallege Don Adris Samarawickrama; on the east by Kiragedeniya claimed by Gallege Don Adris Samarawickrama, Kiragedeniyaudumulla claimed by ditto, Kiragedeniyaodakele *alias* Tibbotuhena belonging to Crown; on the south by Wekadahena *alias* Heendehigahahena sold by Crown to Samichchi de Silva Wirakon $\frac{1,781}{3,452}$; on the west by the footpath from Kotawila to Denapitiya: and a claim having been made thereto by Don Odris Samarawickrama and Patiranage Don Gabriel, both of Denapitiya, and due inquiry having been made by me, John Penry Lewis, Special Officer appointed under section 28 of Ordinance No. 1 of 1897, into the said claim; and whereas I do not admit the said claim of the said claimants, and have failed to enter into any agreement with the said claimants in respect thereof, such claim is therefore referred by me, under the powers vested in me by sections 5 and 6 of the Ordinance No. 1 of 1897, to the District Judge of Matara.

Matara, October 18, 1900.

J. P. LEWIS,
Special Officer.

D. C., No. 9,600.

Decree.

It is ordered and decreed that Our Sovereign Lady the Queen be and she is hereby declared entitled, as absolute owner, to all that lands commonly called or known as Hettiyaduwa *alias* Heendehigahahena *alias* Pansalakanatta, situate in the village of Denapitiya in the Matara-Weligam korale, in the Southern Province, containing in extent 38 acres 2 roods and 17 perches, shown as lots 7,089 and 7,090 in preliminary plan 3,135, and bounded as follows: on the north-west by Hettiduwa claimed by P. Don Abraham and others, Randeniyagewatta belonging to ditto, Paragahakoratuwa belonging to Welagamage Wattuhami and others; on the north by Pansalakanatta or Bandarawila claimed by D. M. Jayasuriya and others, Kiragedeniya claimed by Gallege Don Adris Samarawickrama; on the east by Kiragedeniya claimed by Gallege Don Adris Samarawickrama, Kiragedeniyaudumulla claimed by ditto, Kiragedeniyaodakele *alias* Tibbotuhena belonging to Crown; on the south by Wekadahena *alias* Heendehigahahena sold by Crown to Samichchi de Silva Wirakon $\frac{1,781}{3,452}$; on the west by the footpath from Kotawila to Denapitiya.

The 8th day of November, 1900.

W. E. THORPE,
District Judge.

Matara District Court, Case No. 9,607.

Reference under Section 5 of Ordinance No. 1 of 1897.

In the matter of the land commonly called and known as Tanahena and Ittagalahena, situate in the village of Pallewala in the Matara-Kandaboda pattu, in the Southern Province, and of "The Waste Lands Ordinances, 1897, 1899, and 1900."

THE notice required by section 1 of the said Ordinances having been duly given on the 27th day of October, 1899 (*vide* notice No. 323), and published in the *Government Gazette* of the 15th day of September, 1899, in respect of the land commonly called or known as Tanahena and Ittagalahena, situate in the village of Pallewala in the Matara-Kandaboda pattu, in the Southern Province, containing in extent 8 acres 3 roods 15 perches, shown as lots A, B, C, D, and E in the annexed plan, and bounded as follows: on the north by Kongastennehena belonging to Crown, another portion of Ittagalahena belonging to Crown; on the east by a portion of Ittagalahena belonging to Crown, Wellapuligehena belonging to Crown, Tanahena belonging to Crown; on the south by a portion of Ittagalahena planted by Ratnayakakankanage Don Abaran; on the west by Marakkalayagewatta belonging to ditto, Gikiyanawatta belonging to Soruwage Don Andris, Elhena belonging to Crown, and containing in extent 8 acres 3 roods and 15 perches: and a claim having been made thereto by Ratnayakakankanage Don Abaran of Pallewala, and due inquiry having been made by me, John Penry Lewis, Special Officer appointed under section 28 of Ordinance No. 1 of 1897, into the said claim; and whereas I do not admit the said claim of the said claimant, and have failed to enter into any

agreement with the said claimant in respect thereof, such claim is therefore referred by me, under the powers vested in me by sections 5 and 6 of the Ordinance No. 1 of 1897, to the District Judge of Matara.

Matara, November 19, 1900.

J. P. LEWIS,
Special Officer.

D. C., No. 9,607.

Decree.

In the District Court of Matara.

Ratnayakankankanage Don Abaran.....Plaintiff.
Against

The Assistant Government Agent, MataraDefendant.

This action coming on for final disposal before W. E. Thorpe, Esq., District Judge of Matara, on the 19th and 20th days of April, 1901, in the presence of Proctor Mr. G. E. Keuneman on the part of the plaintiff and of Proctor Mr. C. H. Altendorff on the part of the defendant: It is ordered and decreed that Our Sovereign Lord the King be and he is hereby declared entitled to the portion of land shown as lot Bin the plan of survey filed of record in this action of the land commonly called and known as Tanahena and Ittagalahena, situate in the village Pallewala in the Kandaboda pattuwa of the Matara District, and the plaintiff is hereby declared entitled to the lots shown as A, C, D, and E in the plan aforesaid of the said land—as absolute owners.

And it is further ordered that each party bear his own costs.

W. E. THORPE,
District Judge.

The 20th day of April, 1901.

Extent and situation of Lots above referred to.
Situation: Pallewala in Kandaboda pattuwa.

Lot.	Name of Land.		Extent.		
			A.	R.	P.
A ...	Tanahena and Ittagalahena	...	0	1	4
B ...	Do.	...	7	1	36
C ...	Do.	...	0	1	8
D ...	Do.	...	0	0	13
E ...	Do.	...	0	2	34
			<hr/>		
			8	3	15

SALES OF ARRACK, TOLL, AND OTHER RENTS.

NOTICE is hereby given that on Monday, December 16, 1901, the Government Agent for the Western Province will put up for sale by public auction at the Colombo Kachcheri, at 12 noon, the under-mentioned Toll Rents of the Western Province from January 1 to December 31, 1902, at the risk of the original purchasers, for default of completing security.

The purchaser will be required to deposit on the day of sale one-tenth of the purchase amount in cash, and should the offer be accepted by His Excellency the Governor, to furnish approved security for one-half of the whole purchase amount, or in cash for one-third of the whole purchase amount, within thirty days of the date of the receipt by him of the notification of the Governor's acceptance of his offer.

He will also be required to deposit money to pay the fees of the Crown Counsel for examining and giving his opinion on the title deeds of properties tendered by him as security and for examining and settling the security bond, and the fees charged by the Crown Proctor for examining documents and drawing the security bond, and also the expenses of appraising the properties and of registering the security bond.

All title deeds tendered as security should be accompanied by a certificate obtained from the Registrar of Lands that the lands to which they relate are unencumbered. This certificate must be obtained at the cost of the party offering the security.

Further information can be obtained on application to the Government Agent.

TOLLS ON TRUNK ROADS.

A.—Municipal Toll.

1. Toll at the Lock-gate, St. Sebastian.

B.—On the Galle Road.

2. Toll at or near the Digoralla bridge and the ferries at Henamulla, Gorakapola, and Digala.

C.—On the Ratnapura Road.

3. Toll at Sitawaka bridge. Clears the toll at the Getaheta bridge.

TOLL OTHER THAN THOSE ON THE TRUNK ROADS.

Kalutara District.

4. Toll on the road from Panadure to Nambapana between the new 14th and 15th mileposts from Panadure.

Government Agent's Office,
Colombo, December 2, 1901.

F. R. ELLIS,
Government Agent.

විෂි 1902 ක්වු ජනවාරි මස 1 වෙනි දින පටන් දෙසැම්බර් මස 31 වෙනි දින දක්වා මෙහි පහත සඳහන්වෙන බස්නාහිර දිසාවේ පාලම් රේන්ද පලමු ගැනුම්කාරයින් විසින් ඇප සම්පූර්ණ නොකළ නිසා ඔහුන්ගේ අලාභවට වෙනුව එස් රේන්ද වෂි 1901 ක්වු දෙසැම්බර් මස 16 වෙනි සදුදා දවල් 12ගේ කැනිසමට කොළඹ කම්මේරියේදී බස්නාහිර දිසාවේ ඒජන්ත උන්තාන්සේ විසින් ප්‍රසිද්ධ වෙන්දේසියේ විකුනන බව මෙහිින් දන්වනුය.

ගැනුම්කාරයා විසින් ගත් මුදලෙන් දහයෙන් කොටසක් සල්ලිවලින් විකිනීම දවසේදී මෙහි කඩන්තට ඕනෑම. එම ඉල්ලීම උග්‍රමානන්වකන්සේ විසින් භාරගන්නට යෙදුනිනම් ඔහුගේ ඉල්ලීම උග්‍රමානන්වකන්සේ විසින් ඒක්තගත් බව දැනුම් දුන් දින පටන් 30 දවසක් ඇතුළතදී එම ඉල්ලීම ගණනෙන් දෙකෙන් පංගුවකට වටිනා ඇප ඒක්තගත් මුද්‍ර ඔප්පුවලින් ගොණන් පංගුවකට වටිනා ඇප මුදලෙන් ගොණන් කිබා සම්පූර්ණකරන්නට ඕනෑම.

ඇප පිණිස නිබන්දු ඔප්පු සෝදිසිකිරීම සඳහා ආණ්ඩුවේ අද්වකාත්උන්තාන්සේට ගෙවියයුතු වූ ගාස්තුවද, ඇප ඔප්පු සැදීමටද, එවා සෝදිසිකර සම්පූර්ණකරීමටද, ඉඩම් තක්සේරුකෙරීමට සහ ඇප ඔප්පු රෙජිස්ටර් කෙරීමට ගෙවිය යුතු වූ ගාස්තූන් ඔහු විසින් ගෙවන්නට ඕනෑම.

ඇප වෙනුවෙන් නිබන්දු ඉඩම්වල ඔප්පු එවා මිට ප්‍රථම ඇපේකට නොහොත් උකසකට යටත්කැනී බවට ඉඩම් ලියාපදිංචිකරණ රෙජිස්ට්‍රාර්තුරුගෙන් සහතිකපත්‍රයක් ලබාගත යුතුයි. මෙම සහතිකපත්‍රය ලබාගැනීමට ඕනෑකරණ විසදම ඇපතබන අත විසින් දුරිය යුතුයි.

මේ ගැණ වැරදිදුර කාරණා ආණ්ඩුවේ ඒජන්තඋන්තාන්සේගෙන් ඉල්ලීමකල විට දැනගන්ට පුළුවන.

ප්‍රධාන පාරවල්වල පාලම් රේන්ද.

A.—නගරයට අයිති පාලම්.

- 1. සන්තබස්නියමේ ඇලරේන්දය.
- B.—ගාල්ලට යන පාරේ.
- 2. දිගමලේ පාලමේ සමිපයේ රේන්දය සහ හේන්මුල්ලේද, ගොරකපොල සහ දිගල නොවුපල් රේන්දද.
- C.—රත්නපුරේට යන පාරේ.
- 3. හිතාවක පාලමට ගෙවූ ජිට ගැටහැන්ගේ පාලමෙන් නිදහස්ව යන්ට පුළුවන.

ප්‍රධාන පාරවල් නොවන පාලම් රේන්ද.

කථිකර දිස්ත්‍රික්කවේ.

- 4. පානදුරේ සිට නඹාපානට යන පාරේ පානදුරේ සිට හැකැන්ම 14රේ සහ 15ගේ අඵන් කනු අතරේ රේන්දයද.

වෂි 1901 ක්වු දෙසැම්බර් මස 2 වෙනි දින කොළඹ කම්මේරියේදීය.

ඇප. ආර්. ඇලිස්, ආණ්ඩුවේ ඒජන්තතුරු.

NOTICE is hereby given that on Monday, December 23, 1901, the Government Agent for the Western Province will put up for sale by public auction at the Colombo Kachcheri, at 12 noon, the under-mentioned Toll Rent of the Western Province from January 1 to December 31, 1902, at the risk of the original purchaser for default of completing security.

The purchaser will be required to deposit on the day of sale one-tenth of the purchase amount in cash, and should the offer be accepted by His Excellency the Governor, to furnish approved security for one-half of the whole purchase amount, or in cash for one-third of the whole purchase amount, within thirty days of the date of the receipt by him of the notification of the Governor's acceptance of his offer.

He will also be required to deposit money to pay the fees of the Crown Counsel for examining and giving his opinion on the title deeds of properties tendered by him as security and for examining and settling the security bond, and the fees charged by the Crown Proctor for examining documents and drawing the security bond, and also the expenses of appraising the properties and of registering the security bond.

All title deeds tendered as security should be accompanied by a certificate obtained from the Registrar of Lands that the lands to which they relate are unencumbered. This certificate must be obtained at the cost of the party offering the security.

Further information can be obtained on application to the Government Agent.

TOLLS ON TRUNK ROADS.

Municipal Tolls.

- 1. (a) Toll at the Bambalapitiya bridge over the Kirillapone canal. Clears the toll at the 4th milepost on the road from Colombo to Kotte (c).
- (b) Toll at or near the Kirillapone bridge near the 4th milepost on the Galle road.
- (c) Toll on the road from Colombo to Kotte. Clears the Bambalapitiya bridge (a). Clears the toll on the road from Kotte to Kaduwela (e).
- (d) Toll on the road from Nugegoda to Narahenpita at or near its junction with the North and South Base Line road.
- (e) Toll on the road from Kotte to Kaduwela between the 8th and 9th mileposts. Clears toll on the road from Colombo to Kotte (c).

Government Agent's Office, Colombo, December 4, 1901.

F. R. ELLIS, Government Agent.

වෂි 1902 ක්වු ජනවාරි මස 1 වෙනි දින පටන් දෙසැම්බර් මස 31 වෙනි දින දක්වා මෙහි පහත සඳහන්වෙන බස්නාහිර දිසාවේ පාලම් රේන්ද පලමු ගැනුම්කාරයින් විසින් ඇප සම්පූර්ණ නොකළ නිසා ඔහුන්ගේ අලාභවට වෙනුව එස් රේන්ද වෂි 1901 ක්වු දෙසැම්බර් මස 23 වෙනි සදුදා දවල් 12ගේ කැනිසමට කොළඹ කම්මේරියේදී බස්නාහිර දිසාවේ ඒජන්ත උන්තාන්සේ විසින් ප්‍රසිද්ධ වෙන්දේසියේ විකුනන බව මෙහිින් දන්වනුය.

ගැනුම්කාරයා විසින් ගත් මුදලෙන් දහයෙන් කොටසක් සල්ලිවලින් විකිනීම දවසේදී මෙහි කඩන්තට ඕනෑම. එම ඉල්ලීම උග්‍රමානන්වකන්සේ විසින් භාරගන්නට යෙදුනිනම් ඔහුගේ ඉල්ලීම උග්‍රමානන්වකන්සේ විසින් ඒක්තගත් බව දැනුම් දුන් දින පටන් 30 දවසක් ඇතුළතදී එම ඉල්ලීම ගණනෙන් දෙකෙන් පංගුවකට වටිනා ඇප ඒක්තගත් මුද්‍ර ඔප්පුවලින් ගොණන් පංගුවකට වටිනා ඇප මුදලෙන් ගොණන් කිබා සම්පූර්ණකරන්නට ඕනෑම.

ඇප පිණිස නිබන්දු ඔප්පු සෝදිසිකිරීම සඳහා ආණ්ඩුවේ අද්වකාත්උන්තාන්සේට ගෙවියයුතු වූ ගාස්තුවද, ඇප ඔප්පු සැදීමටද, එවා සෝදිසිකර සම්පූර්ණකරීමටද, ඉඩම් තක්සේරුකෙරීමට සහ ඇප ඔප්පු රෙජිස්ටර් කෙරීමට ගෙවිය යුතු වූ ගාස්තූන් ඔහු විසින් ගෙවන්නට ඕනෑම.

ඇප වෙනුවෙන් නිබන්දු ඉඩම්වල ඔප්පු එවා මිට ප්‍රථම ඇපේකට නොහොත් උකසකට යටත්කැනී බවට ඉඩම් ලියාපදිංචිකරණ රෙජිස්ට්‍රාර්තුරුගෙන් සහතිකපත්‍රයක් ලබාගත යුතු යුතුයි. මෙම සහතිකපත්‍රය ලබාගැනීමට ඕනෑකරණ විසදම ඇපතබන අත විසින් දුරිය යුතුයි.

මේ ගැණ වැරදිදුර කාරණා ආණ්ඩුවේ ඒජන්තඋන්තාන්සේගෙන් ඉල්ලීමකල විට දැනගන්ට පුළුවන.

ප්‍රධාන පාරවල්වල පාලම් රේන්ද.

A.—නගරයට අයිති පාලම්.

1. (a) කිරිල්ලපහේ ඇලට රිසින් දැනටමත් බම්බලපිටියේ පාලමට ගෙවූ විට කොළඹ සිට කෝච්චේට යන පාරේ හැතැක්ම 400 කනුම්බේ රේන්දපලය නිදහස්ව යන්ට පුළුවන (c).
- (b) ගාල්ලට යන පාරේ හැතැක්ම 400 කනුම්බේ නිබෙන කිරිල්ලපහේ පාලම් රේන්දයද.
- (c) කොළඹ සිට කෝච්චේට යන පාරේ රේන්දපලට ගෙවූ විට බම්බලපිටියේ පාලමෙන් නිදහස්ව යන්ට පුළුවන (a) පමනකුත්තොව කෝච්චේ සිට කවුච්චේට යන පාරේ රේන්දපලය නිදහස්ව යන්ට පුළුවන (c).
- (d) නුගේගොඩ සිට කාරගේන්පිටට යන පාරේ උතුරු සහ දකුණු බේලිස් පාරේ හන්දිවෙහ ස්භාගයෙහි නොහොත් ඊට නුගුරුව නිබෙන රේන්දපලයද.
- (e) කෝච්චේ සිට කවුච්චේට යන පාරේ හැතැක්ම 800 සහ 900 කනු අතරේ රේන්දපලට ගෙවූ විට කොළඹ සිට කෝච්චේට යන පාරේ රේන්දපලය නිදහස්ව යන්ට පුළුවන (c).

ඇ. ආර්. ඇලිස්,
ආණ්ඩුවේ ඒජන්ත වමෙහ.

වර්ෂ 1901 ක්වූ දෙසැම්බර් මස 4 වෙනි දින කොළඹ කවිචේරියේදීය.

NOTICE is hereby given that on Monday, December 16, 1901, at 2 P.M., will be put up for re-sale at the Colombo Kachcheri, at the risk of the original purchasers, for the periods mentioned below, any of the under-mentioned Arrack Rents of the Western Province, the original purchasers of which may have failed to pay on or before that date the instalment for the month of November, 1901.

The purchasers at the re-sale should deposit one-tenth of the purchase amount on the day of sale.

From January 1, 1902, to December 31, 1902.

Arrack Rents.—Panadure and Kalutara.

F. R. ELLIS,
Government Agent.

The Kachcheri,
Colombo, December 2, 1901.

මෙහි පහත සඳහන්වෙහ කාලවලට බස්නාහිර දිසාවේ මෙහි පහත සඳහන්වෙහ කොසියම් අරක්කු රේන්දයක් නුමුත් පලමු ගැනුම්කාරයින් විසින් වර්ෂ 1901 ක්වූ නොවැම්බර් මාසේ මාසමුදල වර්ෂ 1901 ක්වූ දෙසැම්බර් මස 16 වෙනි දිනදී නොහොත් ඊට ප්‍රථම දිනකදී නොගෙවුවොත් ඔහුන්ගේ අලාබේට වෙනුව එකී රේන්ද වර්ෂ 1901 ක්වූ දෙසැම්බර් මස 16 වෙනි සඳුදා දවල් 2කෝ කනිසමට කොළඹ කවිචේරියේදී නැවත විකුනන බව මෙසින් දන්වනුය.

නැවත විකිනීමේදී ගැනුම්කාරයින් විසින් ගත් මුදලෙන් දහයෙන් කොටසක් විනිනීම දවසේදී මෙහි තබන්නට ඕනෑය.

වර්ෂ 1902 ක්වූ ජනවාරි මස 1 වෙනි දින පටන් වර්ෂ 1902 ක්වූ දෙසැම්බර් මස 31 වෙනි දින දක්වා:

පානදුරේද, කළුතරේද, අරක්කුරේන්දද.

ඇ. ආර්. ඇලිස්,
ආණ්ඩුවේ ඒජන්ත වමෙහ.

වර්ෂ 1901 ක්වූ දෙසැම්බර් මස 2 වෙනි දින කොළඹ කවිචේරියේදීය.

NOTICE is hereby given that on Monday, December 30, 1901, at 2 P.M., will be put up for re-sale at the Colombo Kachcheri, at the risk of the original purchasers, for the period mentioned below, the under-mentioned Arrack Rent of the Western Province, the original purchasers of which may have failed to pay on or before that date the instalment for the month of November, 1901.

The purchasers at the re-sale should deposit one-tenth of the purchase amount on the day of sale.

From January 1, 1902, to December 31, 1902.

Arrack Rent.—Siyane and Hewagam korales.

F. R. ELLIS,
Government Agent.

The Kachcheri,
Colombo, December 4, 1901.

මෙහි පහත සඳහන්වෙහ කාලවලට බස්නාහිර දිසාවේ මෙහි පහත සඳහන්වෙහ අරක්කු රේන්දය පලමු ගැනුම්කාරයින් විසින් වර්ෂ 1901 ක්වූ නොවැම්බර් මාසේ මාසමුදල වර්ෂ 1901 ක්වූ දෙසැම්බර් මස 30 වෙනි දිනදී නොහොත් ඊට ප්‍රථම දිනකදී නොගෙවුවොත් ඔහුන්ගේ අලාබේට වෙනුව එකී රේන්දය වර්ෂ 1901 ක්වූ දෙසැම්බර් මස 30 වෙනි සඳුදා දවල් 2කෝ කනිසමට කොළඹ කවිචේරියේදී නැවත විකුනන බව මෙසින් දන්වනුය.

නැවත විකිනීමේදී ගැනුම්කාරයින් විසින් ගත් මුදලෙන් දහයෙන් කොටසක් විකිනීම දවසේදී මෙහි තබන්නට ඕනෑය.

වර්ෂ 1902 ක්වූ ජනවාරි මස 1 වෙනි දින පටන් වර්ෂ 1902 ක්වූ දෙසැම්බර් මස 31 වෙනි දින දක්වා:

සියනා සහ සේවාගමකෝරලවල අරක්කු රේන්දය.

ඇ. ආර්. ඇලිස්,
ආණ්ඩුවේ ඒජන්ත වමෙහ.

වර්ෂ 1901 ක්වූ දෙසැම්බර් මස 4 වෙනි දින කොළඹ කවිචේරියේදීය.

NOTICE is hereby given that on Tuesday, December 10, 1901, at 3 P.M., will be put up for re-sale at the Kandy Kachcheri, at the risk of the original purchasers, the Arrack Rent of the Central Province from December 16, 1901, to December 31, 1902, if the original purchasers have not before that date paid up the instalment due for October, 1901.

The purchasers at the re-sale will be required to deposit an amount equal to one month's purchase of the rent on the day of sale.

Further conditions will be read and explained on the day of sale.

R. A. G. FESTING,
for Government Agent.

Kandy Kachcheri,
December 3, 1901.

මාම දිසාවේ අරක්කු රේන්දයට, වර්ෂ 1901 ක්වූ ඔක්තෝබර් මාසේට වාරගණනේ ගෙවිය යුතු මුදල, වර්ෂ 1901 ක්වූ දෙසැම්බර් මස 10 වෙනි දිනට මත්තෙන් ගෙවන්නට නොසෙදුගන්වනම්, නැවත විකිනීමෙන් වෙන්ට යෙදෙන්නාවූ යම් අලාභයකට ප්‍රථම ගැනුම්කාරයෝ වගකීමට යටත්කර වර්ෂ 1901 ක්වූ දෙසැම්බර් මස 16 වෙනි දින පටන් වර්ෂ 1902 ක්වූ දෙසැම්බර් මස 31 වෙනි දින දක්වා එම රේන්දය, ඉහතකී දෙසැම්බර් මස 10 වෙනි අඟහරුවාද, පස්වරු තුනට මහනුවර කවිචේරියේදී ප්‍රසිද්ධ වෙන්දේසියේ විකුනන්නට යෙදෙන වග මෙසින් දන්වමුදෙමි.

නැවත විකිනීමේදී රේන්දය මුදලට ගන්ට යෙදෙන අය විසින් එසේ ගන්ට යෙදෙන ගණනෙන්

එක මාසයකට වැටහෙන ගනනක් එම ගැණුම් කාරයා විසින් විකුණු දවසේදී මුදලෙන් බැඳ තබනට මිනැය.

වැඩිදුර කොන්දේසි විකුණන දවසේදී කියවා තේරුම්කර දෙනුලැබේ.

ආර්. ඒ. ජී. පැස්පින්,
ආණ්ඩුවේ ඒජන්තාධිපතිවරයාගේ වෙනුවට.

වර්ෂ 1901 ක්වූ දෙසැම්බර් මස 3 වෙනි දින මහනුවර කම්මේරියේදීය.

NOTICE is hereby given that the Government Agent for the Central Province will receive sealed tenders for the purchase of the under-mentioned Toll Rents of the Central Province from January 1 to December 31, 1902. The tenders, which must be in sealed envelopes superscribed "Tender for Toll Rents," will be received at the Kandy Kacheheri until 1 o'clock p.m. on Friday, December 13, 1901, when they will be opened, and all persons making tenders will be required to be present or to satisfy the Government Agent by some duly accredited agents that the tender is made *bona fide*. If the tenders are not satisfactory, the rents will be sold immediately by public auction.

The person whose tender is selected by the Government Agent for submission to the Governor will be required to deposit at once one-tenth of the purchase amount in cash, and should the tender be accepted by His Excellency the Governor, to furnish approved security for one-half of the whole purchase amount, or in cash for one-third of the whole purchase amount, within thirty days of the date of the receipt by him of the notification of the Governor's acceptance of his offer.

He will also be required to deposit money to pay the fees of the Crown Counsel for examining and giving his opinion on the title deeds of properties tendered by him as security, and for examining and settling the security bond, and the fees charged by the Crown Proctor for examining documents and drawing the security bond, and also the expenses for appraising the properties and for registering the security bond.

All title deeds tendered as security should be accompanied by a certificate obtained from the Registrar of Lands that the lands to which they relate are unencumbered. This certificate must be obtained at the cost of the party offering the security.

Further information can be obtained on application to the Government Agent.

Municipal Tolls.

1. Katugastota bridge and road toll.
2. Gonawatta ferry and Talatu-oya bridge. Payment of toll at either place on the same day will clear the other.
3. Ampitiya and Gurudeniya road tolls. Payment of toll at either place on the same day will clear the other.

Government Tolls.

4. Gampola bridge.
5. Bowwagama bridge.
6. Kadawala road toll.
7. Weragantota ferry.
8. Gampola and Kadugannawa road tolls. Payment of toll at either place on the same day will clear the other.
9. Galewela road toll.

Kandy Kacheheri,
December 3, 1901.

H. WACE,
Government Agent.

මෙහි පහත සඳහන්වූ මධ්‍යම දිසාවේ පාලම් රේන්ද වර්ෂ 1902 ක්වූ ජනවාරි මස 1 වෙනි දින පටන් දෙසැම්බර් මස 31 වෙනි දින දක්වා ආණ්ඩුවෙන් බදුගැණීමට එවනු ලැබූ මුදලක් ඉල්ලීමට මධ්‍යම දිසාවේ ආණ්ඩුවේ ඒජන්තාධිපතිවරයා විසින් භාරගනු ලැබේ.

මතුකී මුදලක් ඉල්ලීමට මතුපිට ගෙවන් ඇත්විලාප්පු Tender for Toll Rents "පාලම් රේන්ද සඳහා ඉල්ලීම පත්‍රය" යන වාසගම ඇතුළු වර්ෂ 1901 ක්වූ දෙසැම්බර් මස 13 වෙනි දින දක්වා පස්වරු එක වනතුරු මහනුවර කම්මේරියට

භාරගනු ලැබේ. එම එහිදී ඒවායේ මද්දර කඩා බලනවා ඇත. තවද ඉල්ලීමට දිස්වන සැමදෙනාම ඉදිරිපිට ඇවිදින (කැනකොන් නමක් විසින් වෙන අයෙකුට නිසි බලයක්දී ඔහු එවා හෝ) ඒ දෙනලද ඉල්ලීමට සැබෑවූ ඇත්තේ ඒවා බවට ඒජන්තාධිපතිවරයාගේ ඒජන්තාධිපතිවරයා මිනැය. ඉල්ලීමට ඒජන්තාධිපතිවරයා නොතිබූ කොන් එවලේම එම රේන්ද ප්‍රසිද්ධ වෙන්දේසිකර විකුණනට යෙදේ.

ආණ්ඩුවේ ඒජන්තාධිපතිවරයා විසින් උතුරුමහනුවර සේ වෙන මප්පකර සිරිමට කොරගන්කලද ඉල්ලීමට පත්‍රය අයිතිකාරයා විසින් ඉල්ලාපු ගණනෙන් දහයෙන් කෙටසකට වැටහෙන මුදල් ගණන සල්ලිවලින් වහාම ඇප තිබිනට මිනැවා පමණකුත් නොව එම ඉල්ලීම උතුරුමහනුවර සේ විසින් භාරගන්කට යෙදුනිනම් ඔහුගේ ඉල්ලීම උතුරුමහනුවර මහනුවර විසින් ඒජන්තාධිපතිවරයාට දෙනුදුන් දින පටන් නිසි දවසක් ඇතුලතදී එම ඉල්ලීම ගණනෙන් දෙකෙන් පංගුවකට විවිධා ඇප ඒජන්තාධිපති මුද්‍ර මප්පවලින් හෝ තුනෙන් පංගුවකට විවිධා ඇප මුදලෙන් හෝ තිබා සම්පූර්ණකරනට මිනැය.

ඇප පිණිස තිබනලද මප්ප සෝදිසිකිරීම සඳහා ආණ්ඩුවේ අද්වකාත්වරයාගේ ගෙය සුභවූ ගාස්තුවද, ඇප මප්ප සැදීමටද, ඒවා සෝදිසිකර සම්පූර්ණකිරීමටද, ඉඩම් කන්සේරුකිරීමට සහ ඇප මප්ප රෙජිස්තර කෙරීමට ගෙවිය යුතු ගාස්තුවක් ඔහු විසින් ගෙවනට මිනැය.

ඇප වෙනුවෙන් තිබනලද ඉඩම්වල මප්ප ඒවා මීට ප්‍රථම ඇපෙකට නොහොත් උනසකට යටත් කැනී බවට ඉඩම් ලියා පදිංචිකරණ රෙජිස්ත්‍රාරානුගත සහතිකපතක් ලබාගත යුතුයි. මෙම සහතිකපත්‍රය ලබාගැනීමට මිනැකරණ විසදීම ඇප තබන අය විසින් දිරිස සුභයි.

මෙ ගැණ වැඩිදුර කාරණා ආණ්ඩුවේ ඒජන්තාධිපතිවරයාගේ ඉල්ලීමකල විට දනගන්ට පුළුවන.

නාගරික සභාවට අයිති පාලම් රේන්ද.

1. කවුගස්තොට පාලම් සහ පාරේ රේන්දයද.
2. ගෝනාවන්ගේ නොවුපල සහ කලාතුරේ පාලම්. මෙයින් එක රේන්දපලකදී රේන්දකාසි ගෙවීමෙන් එදවස තුලදී අනිකට රේන්දකාසි ගෙවීමෙන් නිදහස්ය.
3. අම්පිටිය සහ ගුරුදෙනියේ පාරේ රේන්ද.
4. මෙයින් එක රේන්දපලකදී රේන්දකාසි ගෙවීමෙන් ඒ දවසතුලදී අනිකට රේන්දකාසි ගෙවීමෙන් නිදහස්ය.

ආණ්ඩුවේ පාලම් රේන්ද.

1. ගම්පල පාලම්.
 2. බම්බාගම පාලම්.
 3. කඩවල පාරේ රේන්දය.
 4. මේරගම්නොට නොවුපල.
 5. ගම්පල සහ කඩගුන්නාවේ පාරේ රේන්ද.
 6. ගලේවෙල පාරේ රේන්දය.
- මෙයින් එක රේන්දපලකදී රේන්දකාසි ගෙවීමෙන් එදවස තුලදී අනිකට රේන්දකාසි ගෙවීමෙන් නිදහස්ය.

එම්. ඩේස්,
ආණ්ඩුවේ ඒජන්තාධිපතිවරයාගේ.

වර්ෂ 1901 ක්වූ දෙසැම්බර් මස 3 වෙනි දින මහනුවරදීය.

NOTICE is hereby given that on Wednesday, December 18, 1901, at 2 P.M., will be put up for re-sale at the Kurunegala Kacheheri, at the risk of the original purchasers, any of the under-mentioned Arrack and Toll Rents of the North-Western Province from December 19 to December 31, 1901, the original purchasers of which may have failed on or before that date to pay the instalment for the month of November, 1901.

The purchasers at the re-sale will be required to deposit one-tenth of the purchase amount on the day of sale.

Further conditions will be read and explained on the day of sale.

Arrack Rent.
Seven Korales.

Bridges.

Maguru-oya, on Kurunegala-Puttalam road.

C. A. MURRAY,
Government Agent.

Kurunegala Kacheheri,
December 2, 1901.

5. வெறியாயிருப்பவருக்கு அல்லது தெளிவாய் தோற்றத்தில் 15 வயசுக்குக் கீழ்ப்பட்டவர்களுக்கு அபின் விற்கப்படாது.

6. அணிபுடைவை அல்லது மற்றுஞ் சாமானங்கள் அபினுக்காக செட்டுக்கு வாங்கப்படாது.

7. சரியான தத்துவக்காரனினால் குறிக்கப்படும் யாதிரி (போம்) காசிதத்தில் நாளாந்தம் பெற்றுக்கொண்டதும், விற்பனையானதும், கையிருப்புமான அபின் தொகை நாடோறும் பதிவுசெய்யப்படவேண்டும்.

8. அபின் விற்பனைசெய்தற்காயுத்தரவு கொடுக்கப்பட்ட விடம் சோதனைசெய்யப்படும்; அவ்விடத்தில் யாதேனும் கலகமுள்ள அல்லது ஒழுங்கினை நடக்கைகள் நேரிடவிடப்படாது.

9. அபின் விற்க உத்தரவுபெற்றவர் தனது பெயரும் சாய்ப்பி நிலக்கமும், "சில்லறையாக அபின் விற்பனைசெய்தற்கு உத்தரவு கொடுக்கப்பட்டது" என்றும் ஓர் பலகையில் பிரதாரிப்புச்செய்த சாய்ப்பில் பகிரங்கமான விடத்திற் றுக்கிவைக்கவேண்டியது.

10. அபின் விற்பனைசெய்தற்கு உத்தரவுபெற்றவனை யன்றி மற்றுங் காரியக்காரர் வேலைக்காரர் பெயர் கண்டி கச்சேரியில் அட்டவணையில் சேராவிடின் அபின் விற்கவும் விற்பனைக்கு வைத்திருக்கவும்படாது.

11. சில்லறை விற்பனை உத்தரவுவாங்குபவனே யோரெட்டுத்தரவும் வாங்கவேண்டும். சில்லறை விற்பனைகாரனுக்கொழிய மற்றவருக்கும் ஒரெட்டுத்தரவு கொடுக்கப்படமாட்டாது.

12. உத்தரவு கொடுக்கப்பட்ட விடத்தில் அபினுஞ் சுறுட்டும் மாத்திரமே விற்பனைசெய்யப்படவும், இரவு 8 மணிக்கு அவ்விடம் மூடப்படவும் வேண்டும்.

எச். வேல்,
மத்தியமாகாண அரசாட்சி ஏசன்மே
நகரிகூட்டச்சங்கத்தலைவரும்.

கண்டி கச்சேரி,
1901 ம் ஞாழ் மார்ச்சுமீண்டு 2 ந் உ.

MISCELLANEOUS NOTICES.

TENDERS will be received up to noon of December 31, 1901, by the Government Agent, Province of Sabaragamuwa, at his office at Ratnapura, for the right to lease for the period of twelve months, renewable at the end of each year for a further period of twelve months, if conditions stated below are observed, of the Government rubber plantation, situated at Yatipauwa, near the 18th milepost on the cart road from Ratnapura to Nambapana, in the valley of the Kalu-ganga.

The plantation is 37 acres in extent planted with Havea rubber, aged from 10 to 11 years, and containing 10,700 trees.

The lessee will be bound to keep the said plantation free from jungle growth or encroachment.

The lessee will be entitled to collect latex or seed, but in doing so should any rubber tree be killed, he will be liable to a fine of Rs. 10 for each rubber tree so killed or damaged beyond recovery.

That no rubber tree shall be felled or uprooted without the special consent of the Assistant Conservator of Forests, who shall at all times be at liberty to inspect the said plantation.

Full particulars can be obtained from the Assistant Conservator of Forests, Ratnapura.

EVAN M. BYRDE,
Government Agent.

Ratnapura Kachcheri,
November 29, 1901.

TENDERS will be received up to noon of December 31, 1901, by the Government Agent, Province of Sabaragamuwa, at his office at Ratnapura, for the right to lease for the period of twelve months, renewable at the end of each year for a further period of twelve months, if conditions stated below are observed, of the Government rubber plantation, situated at Edangoda, near the 12th milepost on the cart road from Ratnapura to Nambapana, in the valley of the Kalu-ganga.

The plantation is 27 acres in extent planted with Havea rubber, aged from 9 to 11 years, and containing 2,800 trees.

The lessee will be bound to keep the said plantation free from jungle growth or encroachment.

The lessee will be entitled to collect latex or seed, but in doing so should any rubber tree be killed, he will be liable to a fine of Rs. 10 for each rubber tree so killed or damaged beyond recovery.

That no rubber tree shall be felled or uprooted without the special consent of the Assistant Conservator of Forests, who shall at all times be at liberty to inspect the said plantation.

Full particulars can be obtained from the Assistant Conservator of Forests, Ratnapura.

EVAN M. BYRDE,
Government Agent.

Ratnapura Kachcheri,
November 29, 1901.