

# Ceylon Government Gazette

Published by Authority.

No. 5,823—FRIDAY, DECEMBER 13, 1901.

PART I.—General: Minutes, Proclamations, Appointments, and General Government Notifications.  
PART II.—Legal and Judicial.

PART III.—Provincial Administration.  
PART IV.—Marine and Mercantile  
PART V.—Municipal and Local.

Separate paging is given to each Part in order that it may be filed separately.

## Part III. — Provincial Administration.

	PAGE		PAGE
<b>Land Sales :—</b>		<b>Land Acquisition Notices</b>	... 3437
Western Province	... 3401	<b>Land Resumption Notices</b>	... —
Central Province	... 3408	<b>Notices under Ordinance No. 1 of 1897</b>	... 3441 & <i>Suppl.</i>
Northern Province	... —	<b>Abstracts of Season Reports</b>	... 3456
Southern Province	... 3408	<b>Notices under "The Forest Ordinance"</b>	... —
Eastern Province	... —	<b>Sales of Arrack, Opium, and Toll Rents</b>	... 3459
North-Western Province	... 3419	<b>Miscellaneous Provincial and District Notices:—</b>	
North-Central Province	... 3421	Sales of Salt and Timber	... —
Province of Uva	... 3430	Notifications of Close Season, Infected Areas, &c.	... —
Province of Sabaragamuwa	... 3432	Specifications under "The Irrigation Ordinance"	... —

## LAND SALES IN THE WESTERN PROVINCE.

No. 1,268, W. P.

Colonial Secretary's Office,  
Colombo, November 30, 1901.

ON Tuesday, January 21, 1902, at 12 noon, the Hon. the Government Agent for the Western Province will put up for sale or settlement, at his office in Colombo, the under-mentioned portions of Crown Land, on the terms authorized by Government.

Preliminary plan 9,765. Situation—Udugaha pattu of Hewagam karale.  
Village—Walikanna.

Lot.	Name of Land.	Name of Claimant.	Description.	Extent.		Upset Price
				A.	R. P.	per Acre.
						Rs.
6501	Polgahakandelanda	Crown	Jungle (to be reserved)	2	2 13	—
		Village—Elamalawala.				
6502	Polgahakandelanda	Crown	Forest (to be reserved)	4	1 36	—
6503	Elawalandahena <i>alias</i> Uda-	do.	Abandoned chena	0	1 34	10
	deniyalanda	do.	Jungle	2	2 0	10
6504	Elamalawalalanda	do.				

Further information respecting these lands may be obtained from the Surveyor-General, and respecting the conditions of sale from the Hon. the Government Agent, Western Province.

By His Excellency's command,  
R. W. IEVERS,  
Acting Colonial Secretary.

No. 1,268, W. P.

වර්ෂ 1901 ජනවාරි මස 30 වෙනි දින කොළඹ මහසෙනෙට්ටුවේදී සඳහන් කරන ලද ප්‍රකාශනයේ මෙන් කටයුතු වේදී.

බස්නාහිර දිසාවේ වංශ. සිංහල ආණ්ඩුවේ ඒජන්ට් උත්තරාණයේ පිහිටි ලේඛි පාහස දැනට වෙත ආණ්ඩුව සත්කම ඉඩම් ආණ්ඩුවේ නියෝගවල ප්‍රකාරයට වර්ෂ 1902 ජනවාරි මස 21 වෙනි දිනට අගනරුවාද දවල් 12ට කොළඹ කවුච්ටර්ස් දෙපාර්තමේන්තුවේ විකුණන ලද ප්‍රකාරයට සෙදෙනවා ඇත. ප්‍රමාණය 9,765. පිහිටීම හේවාගමකොරලේ උඩුගහනක් වුව.

නො.	ගම.	ඉඩමේ නම.	අන්දම.	මහත. අ. රු. ප.	මුල. රු.
6501	වැලිකක	පොල්ගහකන්දේලක්ද	කැලේ (ආහසම්)	2 2 13	—
6502	ඇලවලවල	එම	මුකලාග (ගහනම්)	4 1 36	—
6503	එම	ඇලවලවලදේවෙහ නොහොත් උඩදෙකිස ලක්ද	හේන	0 1 34	10
6504	එම	ඇලවලවලක්ද	කැලේ	2 2 0	10

මෙම ඉඩම් ගැණ වැඩිදුර කාරණා සර්වේයර් ජනරාල් උත්තරාණයේගෙන්ද, පිහිටීමේ කොන්දේසි ගැණ බස්නාහිර දිසාවේ වංශ. සිංහල ආණ්ඩුවේ ඒජන්ට් උත්තරාණයේගෙන්ද දැනගනව පුළුවන.

ගරුකර උතුරාණයන්වහන්සේගේ ආඥාවලස,  
ආර්. ඩබ්ලිව්. අයිවර්ස්,  
වැඩබලන මහසෙනෙට්ටුවේ මහත.

No. 1,269, W. P.

Colonial Secretary's Office,  
Colombo, November 30, 1901.

ON Tuesday, January 21, 1902, at 12 noon, the Hon. the Government Agent for the Western Province will put up for sale, at his office in Colombo, the under-mentioned portions of Crown Land, on the terms authorized by Government.

Preliminary plan 11,141. Situation—Within the Municipality of Colombo.

Lot.	Village.	Name of Claimant.	Description.	Extent.			Upset Price per Lot. Rs.
				A.	R.	P.	
10877	Dematagoda	Crown	Grass and cinnamon land	0	3	3.75	3,100
10878	Do.	do.	do.	0	2	11	2,276
10879	Do.	do.	Grass and cinnamon land (road reservation)	0	2	3.12	—
10880	Do.	do.	Grass and cinnamon land	0	1	2.75	1,076
10881	Do.	do.	do.	0	2	10.25	2,264
10882	Do.	do.	do.	0	2	3.25	2,088
10883	Do.	do.	do.	0	2	8.88	2,224
10884	Do.	do.	do.	0	2	1.50	2,052
10885	Do.	do.	do.	0	1	30	1,752
10886	Do.	do.	do.	0	1	4.75	1,128
10887	Do.	do.	Open land	0	2	10.25	2,264
10888	Do.	do.	Low jungle road (reservation)	0	0	32.75	—

Further information respecting these lands may be obtained from the Surveyor-General, and respecting the conditions of sale from the Hon. the Government Agent, Western Province.

By His Excellency's command,  
R. W. LEVERS,  
Acting Colonial Secretary.

No. 1,269, W. P.

වර්ෂ 1901 ජනවාරි මස 30 වෙනි දින කොළඹ මහසෙනෙට්ටුවේදී සඳහන් කරන ලද ප්‍රකාශනයේ මෙන් කටයුතු වේදී.

බස්නාහිර දිසාවේ වංශ. සිංහල ආණ්ඩුවේ ඒජන්ට් උත්තරාණයේ පිහිටි ලේඛි පාහස දැනට වෙත ආණ්ඩුව සත්කම ඉඩම් ආණ්ඩුවේ නියෝගවල ප්‍රකාරයට වර්ෂ 1902 ජනවාරි මස 21 වෙනි දිනට අගනරුවාද දවල් 12ට කොළඹ කවුච්ටර්ස් දෙපාර්තමේන්තුවේ විකුණන ලද ප්‍රකාරයට සෙදෙනවා ඇත. ප්‍රමාණය 9,765. පිහිටීම හේවාගමකොරලේ උඩුගහනක් වුව.

නො.	ගම.	අයිතිකම් කිසිකයා.	අන්දම.	මහත. අ. රු. ප.	මුල. රු.
10877	දෙමවගොඩ	ආණ්ඩුව	කුරුඳුවත්ත	0 3 3.75	3,100
10878	එම	එම	එම	0 2 11	2,276
10879	එම	එම	එම පාරකට ඉතුරුකර තිබෙන ඉඩම (ගහනම්)	0 2 39.12	—
10880	එම	එම	කුරුඳුවත්ත	0 1 2.75	1,076
10881	එම	එම	එම	0 2 10.25	2,264
10882	එම	එම	එම	0 2 3.25	2,088
10883	එම	එම	එම	0 2 8.88	2,224
10884	එම	එම	එම	0 2 1.50	2,052
10885	එම	එම	එම	0 1 30	1,752
10886	එම	එම	එම	0 1 4.75	1,128
10887	එම	එම	මුහුණත	0 2 10.25	2,264
10888	එම	එම	උදකැලාව (පාරකට ඉතුරුකර තිබෙන ඉඩම, ගහනම්)	0 0 32.57	—

මෙම ඉඩම් ගැණ වැඩිදුර කාරණා සර්වේයර් ජනරාල් උත්තරාණයේගෙන්ද, පිහිටීමේ කොන්දේසි ගැණ බස්නාහිර දිසාවේ වංශ. සිංහල ආණ්ඩුවේ ඒජන්ට් උත්තරාණයේගෙන්ද දැනගනව පුළුවන.

ගරුකර උතුරාණයන්වහන්සේගේ ආඥාවලස,  
ආර්. ඩබ්ලිව්. අයිවර්ස්,  
වැඩබලන මහසෙනෙට්ටුවේ මහත.

No. 1,270, w. p.

Colonial Secretary's Office,  
Colombo, December 6, 1901.

ON Tuesday, January 21, 1902, at 12 noon, the Hon. the Government Agent for the Western Province will put up for sale or settlement, at his office in Colombo, the under-mentioned portions of Crown Land, on the terms authorized by Government.

Forty-four allotments of land situated in the Hewagam, Salpiti, and Siyane korales of the Colombo District of the Western Province.

Lot.	Preliminary plan 8,251. Situation—Meda pattu of Hewagam korale.			Extent.	Upset Price per Acre.
	Village.	Name of Land.	Name of Claimant.		
5731	Horagala	Batadombagahalanda	Crown	0 2 36	20
5718	Maduluwawa	Kekunagahalandewatta	Gamatatge Don Peris Wijesekera and another	0 2 30	20
5641	Maduluwawa	Kajulanda	Galagedarage Cornelis Appu and another	1 1 16	20
5666	Horagala	Horagahalanda	Gamage Telenis Appu and another	3 0 12	20
5860	Panagoda	Kahatagahakissiya	Munantantirige Samel Appu	0 1 5	20
5701	Nawala	Tunmodarakumbura	Wewage Charles Dep	7 2 3	20
F 432	Meddegama	—	H. Barocnhi Appu	0 1 35	20
T 239	Enderamulla	Indigahakumbura	W. Evanis Fernando and others	0 3 17-75	20
X 239	Do.	Gorakagahawatta	do.	4 1 6	20
Z 239	Do.	Delgahawatta	H. Endochchi Fernando and others	0 3 18-75	20
A 240	Do.	do.	do.	3 3 12-75	20
D 240	Do.	Siyambalagahawatta	Uvage Diago Appu and others	0 3 18	20
L 240	Do.	Indigahakumbura	Hewadewage Telanis Fernando and others	1 2 18	20
M 240	Do.	Manekotuwawatta	Hettiarachchige Girigoris Appu and others	0 0 24	20
R 240	Do.	Dawatagahawatta	W. Girigoris Appuhamy	2 3 8	20
V 240	Do.	Delgahawatta	Handunkandedewage Sinnababanis Fernando and others	1 1 3-50	20
W 240	Do.	do.	do.	0 1 39	20
X 240	Do.	Jambugahawatta	P. Paulu Appu	0 3 7-50	20
Y 240	Do.	Kahatagahawatta	M. Lucihami	0 3 36-50	20
A 241	Do.	Jambugahawatta	H. Pelis Appu and others	0 3 0-75	20
B 241	Do.	Dangahakumbura	W. Evanis Fernando and others	4 2 0	20
C 241	Do.	Welamedakumbura	W. Kornis Fernando	0 3 37	20
D 241	Do.	Manekotuwakumbura	W. Kornis Fernando and others	1 0 27-50	20
E 241	Do.	do.	H. Sinnababanis Fernando	0 2 12-75	20
F 241	Do.	Etaheraliyagahakumbura	H. Sinnababanis Fernando and others	0 1 8-25	20
G 241	Do.	Paranekandewatta	N. Jornis Fernando and others	0 1 20-50	20
H 241	Do.	do.	H. Sinnababanis Fernando	5 2 35	20
H 241½	Do.	—	do.	0 3 1-75	20
I 241	Do.	Paranekandewatta	do.	1 0 30	20
J 241	Do.	do.	do.	3 1 25	20
K 241	Do.	do.	W. Kornis Fernando and others	1 3 24	20
L 241	Do.	do.	do.	2 2 13-50	20
M 241	Do.	do.	do.	1 0 14	20
O 241	Do.	do.	L. Bastian Perera and another	1 0 15-50	20
P 241	Do.	do.	do.	0 3 38-50	20
Q 241	Do.	Jambugahawatta	Hettiarachchige Don Hendrick	1 1 19	20
T 241	Do.	do.	G. Christian Appu	0 2 18	20
W 241	Do.	Indurakumbura	W. Juse Fernando and others	0 2 20	20
X 241	Do.	Bakmigahakumbura	H. Endochchi Fernando and others	3 3 39	20
Y 241	Do.	Asweddumkumbura	do.	2 2 35	20
Z 241	Do.	Etaheraliyagahakumbura	H. Sinnababanis Fernando and others	0 3 25-50	20
A 242	Do.	Wattaihalakumbura	W. Evanis Fernando and others	2 3 33-50	20
B 242	Do.	Kosgahakumbura	I. Peris Fernando and others	1 3 9	20
C 242	Do.	Laulugahakumbura	H. Singotchi Fernando and others	1 3 18	20

Further information respecting these lands may be obtained from the Surveyor-General, and respecting the conditions of sale from the Hon. the Government Agent, Western Province.

By His Excellency's command,

R. W. LEVERS,  
Acting Colonial Secretary.

No. 1,270, W. P.

වර්ෂ 1901 ක්වූ දෙසැම්බර් මස 6 වෙනි දින කොළඹ මහසෙනෙහි පාරිච්ඡේදිතව කන්යෝරුවේදීය.

මස්තකීර්ති සාමාජිකයන් වශයෙන් ආණ්ඩුවේ ඒකකවලින් නාන්දේ විසින් ලේඛන සහකාරවන ආණ්ඩුව සහ කක ඉඩම් ආණ්ඩුවේ නියෝගවල ප්‍රකාරයට වර්ෂ 1902 ක්වූ ජනවාරි මස 21 වෙනි දින වූ අභ්‍යන්තර වැදගත් 120 කොළඹ කවිවේදී වෙස්දේසිකර විකුණනට නොහොත් නිවැරදි කර දෙන්නට ගෙදෙනවා ඇත.

මස්තකීර්ති සාමාජිකයන් කොළඹ දිස්ත්‍රික්කේ සේවාවලට, සුප්‍රසිද්ධ, සිසනා, කෝරලවල පිහිටා තිබෙන බිම් කැබලි 53ක්.

සිතියම 8,251. පිහිටීම සේවාවලට කෝරලේ මැදපත්තුව.				අක්කර මහන. යක මිල.	
නො.	ගම.	ඉඩමේ නම.	අයිතිකම් කියවන්නා.	අ. රු. ප.	රු.
5731	හොරගල	බටදෙණිගලන්ද	ආණ්ඩුව	0 2 36	20
සිතියම 8,241.					
5718	මාදුඵවාම	කැකුනගලන්දේවත්ත	ගැලන්ගේ දෙව පිරිස් විජේ සේකර සහ කෙනෙක්	0 2 30	20
සිතියම 8,192.					
5641	මාදුඵවාම	කපුලන්ද	ගලගෙදරගේ කෝරලේ ප්‍රසාද සහ කෙනෙක්	1 1 16	20
සිතියම 8,212.					
5666	හොරගල	හොරගලන්ද	ගමගේ කෙලනිස්සේ සහ කෙනෙක්	3 0 12	20
සිතියම 8,293. පිහිටීම සේවාවලට කෝරලේ පල්ලේපත්තුව.					
5860	පනාගොඩ	කනටගානිස්ස	වුනකන්ත්‍රිගේ සාමෙල් අප්ප	0 1 5	20
සිතියම 8,228. පිහිටීම සල්පිටිකෝරලේ පල්ලේපත්තුව.					
5701	නාවල	කුන්දේරගල	වැමගේ වර්ල්ස් ඩී.ජී	7 2 3	20
සිතියම 7,897. පිහිටීම සිසනා කෝරලේ ගඟබඩවත්තුව.					
F 432	මැදපද්ම	—	ගෙනදේරප්පනාමිලාගේ බාරෙන්නි අප්ප	0 1 35	20
සිතියම 5,205. පිහිටීම සිසනා කෝරලේ අදිකාරිපත්තුව.					
T 239	එකේ මුල්ල	දේනකුඹුර	ව. ඉවානිස් ප්‍රනාන්දු සහ තවත් එම	0 3 17.75	20
X 239	එම	හොරකගනවත්ත	එම	4 1 6	20
Z 239	එම	—	ග. එස්දේවි ප්‍රනාන්දු සහ තවත් එම	0 3 18.75	20
A 240	එම	දෙල්ගනවත්ත	එම	3 3 12.75	20
D 240	එම	සිසනාගනවත්ත	උගුණේ දිනාආප්ප සහ තවත්	0 3 18	20
L 240	එම	දේනකුඹුර	සේවාදේවගේ කෙලනිස් ප්‍රනාන්දු සහ තවත්	1 2 18	20
M 240	එම	මානේකොටුව මත්ත	ගෙට්ටිආර්ච්චිගේ ගිරිගෝරිස් අප්ප සහ තවත්	0 0 24	20
R 240	එම	දවටගනවත්ත	ව. ගිරිගෝරිස් අප්පනාමි	2 3 8	20
V 240	එම	දෙල්ගනවත්ත	ගුණකන්දදේවගේ සිත්තබඩානිස් ප්‍රනාන්දු සහ තවත්	1 1 3.50	20
W 240	එම	එම	එම	0 1 39	20
X 240	එම	ජේවුනවත්ත	ප. ප චුර්ආප්ප	0 3 7.50	20
Y 240	එම	කනටගානවත්ත	ග. ද සිනාමි	0 3 36.50	20
A 241	එම	ජේවුනවත්ත	ග. පැලිස්ආප්ප සහ තවත්	0 3 0.75	20
B 241	එම	දේනකුඹුර	ව. ඉවානිස් ප්‍රනාන්දු සහ තවත්	4 2 0	20
C 241	එම	වෙලමැදකුඹුර	ව. කොර්නිස් ප්‍රනාන්දු	0 3 37	20
D 241	එම	මානේකොටුව මත්ත	ව. කොර්නිස් ප්‍රනාන්දු සහ තවත්	1 0 27.50	20
E 241	එම	එම	ග. සිත්තබඩානිස් ප්‍රනාන්දු	0 2 12.75	20
F 241	එම	අ.වගෙරලියාගන කුඹුර	එම සහ තවත්	0 1 8.25	20
G 241	එම	පරනකන්දේවත්ත	ග. ගෝර්නිස් ප්‍රනාන්දු සහ තවත්	0 1 20.50	20
H 241	එම	එම	ග. සිත්තබඩානිස් ප්‍රනාන්දු	5 2 35	20
H 241 1/2	එම	—	එම	0 3 1.75	20
I 241	එම	පරනකන්දේවත්ත	එම	1 0 30	20
J 241	එම	එම	එම	3 1 25	20
K 241	එම	එම	ව. කොර්නිස් ප්‍රනාන්දු සහ තවත්	1 3 24	20
L 241	එම	එම	එම	2 2 13.50	20
M 241	එම	එම	එම	1 0 11	20
O 241	එම	එම	උ. බස්නිසන් ප්‍රේම සහ කෙනෙක්	1 0 15.50	20
P 241	එම	එම	එම	0 3 38.50	20
Q 241	එම	ජේවුනවත්ත	ගෙට්ටිආර්ච්චිගේ දෙව කෙරළික්	1 1 19	20
T 241	එම	එම	ග. කුස්නිසන් අප්ප	0 2 18	20
W 241	එම	දේනකුඹුර	ව. ප්‍රේම ප්‍රනාන්දු සහ තවත්	0 2 20	20
X 241	එම	බහුමගනකුඹුර	ග. එස්දේවි ප්‍රනාන්දු සහ තවත්	3 3 39	20
Y 241	එම	අස්මැද්දුම් කුඹුර	එම	2 2 35	20
Z 241	එම	අ.වගෙරලියාගන කුඹුර	ග. සිත්තබඩානිස් ප්‍රනාන්දු සහ තවත්	0 3 25.50	20

කො.	ගම.	ඉඩම් නම.	අයිතිකම් කියවනා.	මහ. ප. රු.	අක්කර මි. රු.
A 242	එබේරමුල්ල	වත්තඉහල ඉඹුර	ව. ඉවානිස් ප්‍රනාන්දු සහ තවත්	2 3 33	50 20
B 242	එම	කොස්ගහඉඹුර	ඉ. පීට්ස් ප්‍රනාන්දු සහ තවත්	1 3 9	20
C 242	එම	ල. මුහුණඉඹුර	ග. සිත්ගොවිපි ප්‍රනාන්දු සහතවත්	1 3 18	20

මෙම ඉඩම් ගැණ වැඩිදුර කාරණා සර්වේශර්ජනරාජ්‍යවිද්‍යාත්මකව සේවයෙන්, විකිනීමේ කොන්දේසි ගැණ විස්තර දීමාදී වංශ විවිධ ආණ්ඩුවේ ඒජන්ට්වරුන්ගේ සේවයෙන්ද දැනගන්නට පුළුවන.

ගරුකර උතුමානවතක්සේනේ ආඥාවලෙස,  
 ආර්. ඩබ්ලිව්. අයිවර්ස්,  
 වැඩබලන මහසෙක්‍රෙටාරිස් වම්.ආ.

No. 1,271, W. P.

Colonial Secretary's Office,  
 Colombo, December 10, 1901.

ON Monday, January 20, 1902, at 12 noon, the Assistant Government Agent for the Kalutara District will put up for settlement, at his office in Kalutara, the under-mentioned portions of Crown Land, on the terms authorized by Government.

Preliminary plan 2,177. Village—Ramminike.

Lot.	Name of Land.	Name of Claimant.	Description.	Extent.		Upset Price
				A.	R. P.	per Acre.
7642	Urulepotttekumbura	Crown	Owita	1 3 3		15
7643	Do.	do.	do.	2 1 20		15
7644	Do.	do.	do.	2 1 11		15
7645	Do.	do.	do.	0 3 37		15
7646	Do.	do.	do.	2 0 0		15
7647	Do.	do.	Path reservation	0 2 15		—
7648	Do.	do.	Owita	0 3 22		15
7649	Do.	do.	do.	1 1 34		15
7650	Do.	do.	do.	1 3 3		15
7651	Do.	do.	For reservation	0 2 14		—
7652	Do.	do.	do.	0 1 26		—
E 705	Do.	do.	Owita	0 3 18		15
F 705	Do.	do.	do.	0 2 30		15
7653	Do.	do.	For reservation	0 1 13		—
7654	Urulepotttekattiyakumbura	do.	do.	0 3 31		—
7656	Do.	do.	Owita	0 2 7		15
7657	Do.	do.	do.	0 0 21		15
7658	Do.	do.	For reservation	0 3 8		—
7659	Do.	do.	do.	0 1 20		—
Village—Millaniya						
7661	Talagahaliyaddekumbura	Edippulige Dines Appu and others	Paddy field	0 2 10		100
7663	Mahakumbura	Heirs of Hettiarachchige Hendappu and others	do.	0 1 37		100
M 705	Do.	Heirs of Hettiarachchige Hendappu	do.	0 1 14		100
N 705	Do.	do.	do.	1 0 34		100
7664	Mahakumbura-aswedduma	Heirs of Vitanage Siman	do.	0 2 2		100
7665	Mahaowita-aswedduma	Heirs of Hettiarachchige Hendappu	do.	0 2 22		100
O 705	Hettitantiriyaowita described as Egurawalaowita	Crown	Owita	0 1 10		15
P 705	Do.	do.	do.	0 0 35		15
7666	Hettitantiriyaowita alias Dombagahawakkada	Tenkuttige Sadris	Paddy field	0 1 9		100
7667	Hettitantiriyaowita	do.	do.	0 1 6		100
7668	Mahaowita	Hettiarachchige Janis and others	do.	0 1 13		100
7670	Hettitantiriyakumbura	Tenkuttige Tegis Appu and another	do.	2 0 0		100
7671	Edippuligekumbura alias Dombagahawakkada	Heirs of Edippulige Siman	do.	1 1 23		100
7672	Muttettuwaitirawalla	Heirs of Vitanage Siman and another	do.	3 0 24		100
7674	Indigahawaladeniya	Heirs of Hettiarachchige Christian and others	do.	0 1 13		100
S 705	Ambagahamulleowita	Heirs of Vitanage Siman and others	Owita	1 2 22		15
T 705	Hundirigeowita	do.	do.	1 0 36		15
U 705	Ankuttawaladeniya	Heirs of Vitanage Siman	Paddy field	1 1 20		100
V 705	Ankutuwaladeniya	do.	Deniya	1 2 16		15
W 705	Do.	do.	do.	1 1 34		15
X 705	Ankuttawaladeniya	Heirs of Vitanage Siman and others	Paddy field	3 1 0		100
Y 705	Talagalaliyaddekumbura and Millaniyewelaowita	Edippulige Bunjappu and another	do.	2 1 4		100
Z 705	Talagalaliyaddekumbura	do.	do.	2 1 1		100

Lot.	Name of Land.	Name of Claimant.	Description.	Extent.		Upset Price
				A.	R. P.	per Acre. Rs.
A 706	Talagalaliyaddeowita	Crown	Deniya	1	0 18	15
B 706	Hettitantiriyakumbura	Tenkuttige Sadris Appu	Paddy field	0	2 10	100
7676	Mahawiladeniya	Crown	Deniya	2	1 6	15
C 706	Do.	Crown and Migaliage Don Hendrick and others	do.	2	3 3	15
D 706	Do.	do.	do.	5	1 37	15
F 706	Mahawiladeniya and Halbandina-kadakumbura	Crown	do.	5	0 0	20
7679	Mahawiladeniya	do.	do.	5	0 10	20
7680	Latadeniya	Heirs of Vitanage Siman	Paddy field	2	2 10	100
7681	Do.	do.	do.	0	3 32	75
7682	Do.	do.	do.	3	0 38	75
7683	Latadeniyeowita	Crown and heirs of Vitanage Siman	Deniya	1	0 22	15
Preliminary plan 9,512. Village—Ilombe.						
F 602	Ilombekele	Gikiyanage Don Gimoris Appu	Cinnamon	0	0 15	75
Preliminary plan 11,043. Village—Pelpola.						
I 807	Kahatagahawatta	Heirs of Lokuliyana Nikulas Allis Appuhami and others	Garden	2	3 0	100

Situated in the Munwattebage pattu of the Rayigam korale.

Further particulars respecting these lands may be obtained from the Surveyor-General, and respecting the conditions of sale from the Assistant Government Agent, Kalutara.

By His Excellency's command,  
R. W. LEVERS,  
Acting Colonial Secretary.

No. 1,271, W. P.

වම් 1901 ක්වු දෙසැම්බර් මස 10 වෙනි දින කොළඹ මහජනකාරීපත්‍රයෙන් කන්තෝරුවේදී.

එකර දිස්ත්‍රික්කේ ආණ්ඩුවේ උපද්වන්තරත්නාන්තේ විසින් මෙහි පහත සඳහන්වූ ආණ්ඩුව සත්කම වූ ආණ්ඩුවේ නියෝගවල ප්‍රකාරයට වම් 1902 ක්වු ජනවාරි මස 20 වෙනි දිනවූ සදුද දවල් 12ට කළු කර කවිවෙරේදී වෙන්දේසි කර විකුණනට රෝ නියදුකරනට යෙදෙනවා ඇත.

සිතියම 2,177. ගල—මුල්ලිකේ.

කො.	ඉඩමේ නම.	අයිතිකම් කියවනා.	අන්දම.	අක්කර		
				අ. ර. ප.	ර.	
7642	උරුමාපොත්තේකුමුර	රජසත්කම	බිවට	1	3 3	15
7643	එම	එම	එම	2	1 20	15
7644	එම	එම	එම	2	1 11	15
7645	එම	එම	එම	0	3 37	15
7646	එම	එම	එම	2	0 0	15
7647	එම	එම	කොවිකිනිය යුතුයි	0	2 15	—
7648	එම	එම	බිවට	0	3 22	15
7649	එම	එම	එම	1	1 34	15
7650	එම	එම	එම	1	3 3	15
7651	එම	එම	කොවිකිනිය යුතුයි	0	2 14	—
7652	එම	එම	එම	0	1 26	—
E 705	එම	එම	බිවට	0	3 18	15
F 705	එම	එම	එම	0	2 30	15
7653	එම	එම	කොවිකිනිය යුතුයි	0	1 13	—
7654	උරුමාපොත්තේ කවි මහකුමුර	එම	එම	0	3 31	—
7656	එම	එම	බිවට	0	2 7	15
7657	එම	එම	එම	0	0 21	15
7658	එම	එම	කොවිකිනිය යුතුයි	0	3 8	—
7659	එම	එම	එම	0	1 20	—
ගල—මුල්ලිකේ.						
7661	කලගහලීරදේදකුමුර	එදිරිපුලියේ දිනෙස්අප්පු සහ කවුන්	කුමුර	0	2 10	100
7663	මහකුමුර	කෙවිආරච්චියේ කෙත්දේපුයේ උරුමකාරයෝ සහ කවුන්	එම	0	1 37	100
M 705	එම	කෙවිආරච්චියේ කෙත්දේපුයේ උරුමකාරයෝ	එම	0	1 14	100
N 705	එම	එම	එම	1	0 34	100

නො.	ඉඩමේ නම.	අයිතිකම් කිසිවකි.	අත්දම.	අක්කර																						
				මහත.	ගස	මිල.	රූ.																			
7664	මහකුඹුරඅස්වැද්දුම	විනානගේ සිමන්ගේ උරුමක් කාරයෝ	කුඹුර	0	2	2	100																			
7665	මහඹව්වඅස්වැද්දුම	තෙට්ටිආච්චිගේ හෙත්දස්සගේ උරුමක්කාරයෝ	එම	0	2	22	100																			
O 705	තෙට්ටිතන්තිරිකාඹව්ව නොහොත් ඇඟුරු වලඹව්ව	රාජසන්තක එම	ඹව්ව එම	0	1	10	15																			
P 705	7666	තෙට්ටිතන්තිරිකාඹව්ව නොහොත් දෙමගග වක්කඩ	තෙට්ටිතන්තිරිකාඹව්ව මහඹව්ව	තෙට්ටිතන්තිරිකාඹව්ව මහඹව්ව	තෙට්ටිතන්තිරිකාඹව්ව මහඹව්ව	තෙට්ටිතන්තිරිකාඹව්ව මහඹව්ව	තෙට්ටිතන්තිරිකාඹව්ව මහඹව්ව																			
7667	7668	7670	7671	7672	7674	S 705	T 705	U 705	V 705	W 705	X 705	Y 705	Z 705	A 706	B 706	7676	C 706	D 706	F 706	7679	7680	7681	7682	7683	F 602	I 807

පිහිටා තිබෙන්නේ රසිගමකෝරලේ මුත්තේන්ද්‍රයාගේ පත්තුවෙනි.

මෙම ඉඩම් ගැණ වැඩිදුර කාරණා සර්වේශ්වර්කරුල්ලන්තාන්සේගෙන්ද, විනිනිමේ කොන්දේසි ගැණ කළුතර දිස්ත්‍රික්කේ ආණ්ඩුමේ උපාධිකරුන්ගෙන්ද දැනගත්ව පුළුවන.

ගරුකර උතුමානන්වකන්සේගේ ආඥාවලෙස,  
 ආර්. ඩබ්ලිව්. අසිවර්ස්,  
 වැඩබලන මහසෙනෙට්ටි මහත.

LAND SALES IN THE CENTRAL PROVINCE.

No. 1,833, C. P.

Colonial Secretary's Office,  
Colombo, November 30, 1901.

ON Monday, February 3, 1902, at 12 o'clock noon, the Hon. the Government Agent for the Central Province will put up to auction, at his office in Kandy, the under-mentioned portions of Crown Land, on the terms authorized by Government.

Three allotments of land situated in the Uduuwara division of the Kandy District of the Central Province.  
Preliminary plan 3,424. Village—Hiyarapitiya.

Lot.	Name of Land.	Name of Claimant.	Description.	Extent. A. R. P.
9480	Madawatta	Crown	Chena	0 0 39
Q 520	Uvatambigewatta	do.	do.	1 1 3
R 520	Madamawatta	do.	do.	2 2 8

Upset price,—Rs. 15 per acre.

Further information respecting these lands may be obtained from the Surveyor-General, and respecting the conditions of sale from the Hon. the Government Agent, Central Province, Kandy.

By His Excellency's command,  
R. W. LEVERS,  
Acting Colonial Secretary.

No. 1,833, C. P.

වම් 1901 ක්වු නොවැම්බු මස 30 වෙනි දින කොළඹ  
මහසෙනුකාරිස්උත්තාන්සේගේ කන්තෝරුවේදීය.

මෙම දිනට ගෞරවනීයවූ ඒජන්ත උත්තාන්සේ විසින් මෙහි පහත සඳහන්වෙන ආණ්ඩුව සත්කම ඉඩම් ආණ්ඩුවේ නියෝගවල ප්‍රකාරයට වම් 1902 ක්වු පෙබරවාරි මස 3 වෙනි සඳුදන දවල් 12ව මහනුවර කම් වෙරිසේදී වෙන්දේසි කර විකුණනුට යෙදෙනවා ඇත.

උඩුවදිසාවේ මහනුවර පලාතේ උඩුනුවර කොමිඩාසේ පිහිටා තිබෙන බිම්කැබෙලි තුනක්.  
සිතියම 3,424.

කො.	කම.	ඉඩමේ නම.	අත්දම.	උතුරු. අ. රු. ප.
9480	කිකාරපිටිය	මැදවත්ත	හේන	0 0 39
Q 520	එම	උෟවතමිහිගේ වත්ත	එම	1 1 3
R 520	එම	මඩමෙවත්ත	එම	2 2 8

අක්කරයක් රුපියල් 15ගේ කිට පවත්වාගැනීමේ විකුණනුට යෙදේ.

මේ ඉඩම් ගැණ වැඩිදුර කාරණා සර්වේචාර්ජකරුල් උත්තාන්සේගේ දැනගත්ව ගැනිවත් ඇර, මිනිනීමේ කොන්දේසි ගැන තොරතුරු මඩුව දිසාවේ ගෞරවනීයවූ ආණ්ඩුවේ ඒජන්ත උත්තාන්සේගේද දැනගත ගැනිමි.

ගරුගර උතුමානන්වකන්සේගේ ආඥාවලස,  
ආර්. ඩබ්ල්යු. අයිවර්ස්,  
වැඩබලන මහසෙනුකාරිස් මමස.

LAND SALES IN THE SOUTHERN PROVINCE.

Sale of the Lease of Land Elledeniya for Gemming purposes.

THE Government Agent, Galle, will put up for sale by public auction at the Galle Kachcheri on Saturday, December 21, 1901, at noon, the lease of the right to prospect for gems in the Crown land (lots 3,856 and 3,857 in preliminary plan No. 1,811) known as Elledeniya, situated at Baddegama in Gangaboda pattu, Galle.

Conditions.

1. The term of lease to be for one year.
2. The lessee may, on payment of royalty, cut and appropriate for any purpose connected with the opening or working of the mines any timber growing on the land.
3. The lessee shall maintain the boundaries of the land leased.
4. The lessee shall fill up all pits opened by him when restoring the land to Government.
5. The person whose bid is accepted by the Government Agent, subject to the approval of and confirmation by Government, will be required to pay one-tenth of the amount at once.  
The balance nine-tenth shall be paid within seven days from the date of notice intimating the acceptance of the bid.
6. Further information may be obtained from the Galle Kachcheri.
7. The Government Agent is not bound to accept the highest or any bid.

Galle Kachcheri,  
December 5, 1901.

R. N. THAINE,  
for G. M. FOWLER,  
Government Agent.



ඇල්ලදෙනියේ සහ ඉඩමේ මැනික් ගැරීමේ බද්ද විකිණීම.

ඇල්ල ගනවිසත්තුවේ බද්දෙහි නිබන්ධන ආණ්ඩුවට අයිති ඇල්ලදෙනිය (1811 පිගුරේ කෝමර 3,856 සහ 3,857 දරණ බිම්කැබෙලි) සහ ඉඩමේ මැනික් ගැරීමේ බද්ද වෂි 1901 ක්වූ දෙසැම්බර් මස 21 වෙනි සෙනසුරුදා දවල් භාලේ ලේ කම්මේරියේදී ඒජන්තවරුන්ගෙන් පිසින ප්‍රසිද්ධ වෙන්දේසියේ විකුණනවා ඇත.

කොන්දේසිය.

1. බද්ද දෙකෙන් අර්ථදායකව පමණක.
2. බද්දෙන් අය ආණ්ඩුවේ කොටස දී ඉඩමේ හැරෙන ලියවු වලවල් හැරීමට හෝ එහි වැඩට අයිති කැමති දේකට හෝ කපාගත්ව පුළුවන.
3. බද්දෙන් අය ඉඩමේ මාසිම් රක්‍ෂාකර තබන්නට ඕනෑය.
4. ඉඩම ආණ්ඩුවට ආපසු දෙනවිට බද්දෙන් අය එහි නිබන්ධන සීමාව වලවල් වසාදන්නට ඕනෑය.
5. සම් කෙටෙනකුගේ ඉල්ලීම ආණ්ඩුවේ ඒජන්තවරුන්ටද සවිකෙරීමටද සටන්වී ඒජන්තවරුන්ගෙන් පිසින බාර ගත්ව ගෙදුකොන් ඉල්ලීමකාරයා පිසින ඒගනනෙකින් 10යෙන් කොටසක් එවලේම ගෙදන්නට ඕනෑය.
6. ඉහරු 10යට බෙදා 9න් පත්තුව ඉල්ලීම ඒකතුගත් බව දකුම්දුන් ප්‍රමාණේ අතරතුරේදී ගෙවන්නට ඕනෑය.
7. ඒජන්තවරුන්ගෙන් වැඩිඉල්ලීමක්වත් මොනසම්ම ඉල්ලීමක්වත් ඒකතුගත්ව බැඳී නැත.

වෂි 1901 ක්වූ දෙසැම්බර් මස 5 වෙනි දින  
භාලේ ලේ කම්මේරියේදීය.

ආර්. ඇන්. තේන්,  
ආණ්ඩුවේ ඒජන්තවරුන්ගෙන් වෙනුවට.

No. 1,179, S. P.

Colonial Secretary's Office  
Colombo, November 29, 1901.

ON Tuesday, January 14, 1902, at 12 noon, the Government Agent for the Southern Province will put to auction, at the Baddegama Resthouse, the under-mentioned portions of Crown Land, on the terms authorized by Government.

Thirty-one allotments of land situated in the Gangaboda pattu division of the Galle District of the Southern Province.

Lot.	Name of Land.	Preliminary plan 5,768. Village—Urale. Name of Applicant.	Description.	Extent. A. R. P.	Upset Price per Acre. Rs.
14063	Thumanhandiwattagoda-bedda	G. H. Cornelis	Low jungle	2 2 36	10
14064	Maguramalawilakanda-addarakaratura	B. L. Don Simon de Silva	do.	1 1 23	10
14065	Helliaddegodekaratura	H. L. Sinno Baba	Potato garden	1 0 0	10
14066	Godadeniya-addarakaratura	B. Charles	Low jungle	0 3 25	10
Preliminary plan 5,673. Village—Wanduramba.					
13653	Kajugahaliyaddagoda	B. Cornelis	Jungle	0 2 0	10
13655	Dola-arambekanda	N. V. Karolinahami	do.	1 0 0	10
13656	Do.	do.	Garden	0 1 22	10
Preliminary plan 5,767. Village—Yatalamatta.					
14057	Akulwaleduwagoda	J. A. Samarasekara	Low jungle	2 3 0	10
14058	Do.	do.	do.	3 1 8	10
O 533	Akulwaleduwawatta	J. A. Samarasekara	Garden	1 1 18	10
14059	Magahenakanda	A. Patinayaka	Low jungle	5 0 33	10
Village—Urale.					
14061	Magahena	P. Dionis	Low jungle	1 3 26	10
Preliminary plan 5,671. Village—Wanduramba.					
13648	Hatawalhenakelligoda	J. K. Enderis	Low jungle	1 0 29	10
13649	Do.	do.	do.	0 1 6	10
Village—Ihala Kimbiya.					
13650	Bambaragahamullana	W. Bastian	Low jungle	2 3 0	10
13651	Do.	do.	Garden	0 1 18	10
Preliminary plan 5,672. Village—Wanduramba.					
13652	Benegoda	P. O. D. S. Gunewardana	Low jungle	1 2 8	10
Preliminary plan 5,675. Village—Lelwala.					
13659	Godakandawatta	N. W. B. W. Punchi Appuhamy	Garden	1 1 2	10
13660	Lankaleathdegoda	S. Thepa	Low jungle	0 3 24	10
13661	Lankaleathdegoda	do.	Grass land	0 3 24	10
Preliminary plan 5,762. Village—Yatalamatta.					
14041	Dippitikanda	William de Silva Suria Arachchi	Low jungle	1 0 0	20
Preliminary plan 5,674. Village—Lelwala.					
13657	Hindapoddeniya	K. Iporis	Low jungle	1 1 21	10
13658	Do.	M. A. A. de Silva	Garden	1 0 0	10
Preliminary plan 5,155. Village—Diviture.					
11002	Maswilakanda	—	Garden	0 0 15	10
11003	Do.	—	do.	0 1 16	10
11004	Do.	—	Chena	0 0 34	10
11005	Weniyarakanda	—	Garden	0 0 38	10
11006	Do.	—	do.	0 2 34	10
11007	Do.	—	do.	0 1 28	10
11008	Do.	—	do.	0 2 30	10
11009	Do.	—	do.	0 0 18	10

Any persons considering that they have any claims to these lands are hereby noticed to produce evidence of their title before the Government Agent on the day of sale.

Further information respecting these lands may be obtained from the Surveyor-General; and respecting the conditions of sale from the Government Agent, Galle.

By His Excellency's command,  
R. W. LEVERS,  
Acting Colonial Secretary.

අනුදායා බෙදා හැරීමේ පිළිබඳව නිවැරදි තොරතුරු ලබාදීමට ආචාර්යවරයෙකුට පණිවුඩක් සිටුවීමට අවකාශය ඇත.  
 අනුදායා බෙදා හැරීමේ පිළිබඳව 1902 ක්‍රි.පූ. 14 වෙනි දිනට පසු 14 වෙනි දිනට පසු අනුදායා දීමට අවකාශය ඇත.  
 සාමාන්‍යයෙන් බෙදා හැරීමේ පිළිබඳව තොරතුරු ලබාදීමට අවකාශය ඇත.  
 අනුදායා බෙදා හැරීමේ පිළිබඳව තොරතුරු ලබාදීමට අවකාශය ඇත.

අනුදායා බෙදා හැරීමේ පිළිබඳව තොරතුරු ලබාදීමට අවකාශය ඇත.  
 අනුදායා බෙදා හැරීමේ පිළිබඳව තොරතුරු ලබාදීමට අවකාශය ඇත.

අංකය	මුදල	නම	අංකය	මුදල	නම	අංකය	මුදල	නම
14063	10	ගුණසේන මහලා	10	2 36	සහකාරවරයා	10	10	සහකාරවරයා
14064	10	චන්ද්‍රසේන මහලා	10	1 23	සහකාරවරයා	10	10	සහකාරවරයා
14065	10	නිවැරදිව පවතින සහකාරවරයා	10	1 0 0	සහකාරවරයා	10	10	සහකාරවරයා
14066	10	සාමාන්‍ය සහකාරවරයා	10	0 3 25	සහකාරවරයා	10	10	සහකාරවරයා
5653	10	සහකාරවරයා	10	0 2 0	සහකාරවරයා	10	10	සහකාරවරයා
13655	10	සහකාරවරයා	10	1 0 0	සහකාරවරයා	10	10	සහකාරවරයා
13656	10	සහකාරවරයා	10	0 1 22	සහකාරවරයා	10	10	සහකාරවරයා
14057	10	සහකාරවරයා	10	2 3 0	සහකාරවරයා	10	10	සහකාරවරයා
14058	10	සහකාරවරයා	10	3 1 8	සහකාරවරයා	10	10	සහකාරවරයා
0 533	10	සහකාරවරයා	10	1 1 18	සහකාරවරයා	10	10	සහකාරවරයා
14059	10	සහකාරවරයා	10	5 0 33	සහකාරවරයා	10	10	සහකාරවරයා
14067	10	සහකාරවරයා	10	1 3 26	සහකාරවරයා	10	10	සහකාරවරයා
13648	10	සහකාරවරයා	10	1 0 29	සහකාරවරයා	10	10	සහකාරවරයා
13650	10	සහකාරවරයා	10	2 3 0	සහකාරවරයා	10	10	සහකාරවරයා
13651	10	සහකාරවරයා	10	0 1 18	සහකාරවරයා	10	10	සහකාරවරයා
13652	10	සහකාරවරයා	10	1 2 8	සහකාරවරයා	10	10	සහකාරවරයා
13659	10	සහකාරවරයා	10	1 1 2	සහකාරවරයා	10	10	සහකාරවරයා
13660	10	සහකාරවරයා	10	0 3 24	සහකාරවරයා	10	10	සහකාරවරයා
13661	10	සහකාරවරයා	10	0 3 24	සහකාරවරයා	10	10	සහකාරවරයා
14041	20	සහකාරවරයා	20	1 0 0	සහකාරවරයා	20	20	සහකාරවරයා
13657	10	සහකාරවරයා	10	1 1 21	සහකාරවරයා	10	10	සහකාරවරයා
13658	10	සහකාරවරයා	10	1 0 0	සහකාරවරයා	10	10	සහකාරවරයා
11002	10	සහකාරවරයා	10	0 0 15	සහකාරවරයා	10	10	සහකාරවරයා
11003	10	සහකාරවරයා	10	0 1 16	සහකාරවරයා	10	10	සහකාරවරයා
11004	10	සහකාරවරයා	10	0 0 34	සහකාරවරයා	10	10	සහකාරවරයා
11006	10	සහකාරවරයා	10	0 0 38	සහකාරවරයා	10	10	සහකාරවරයා
11007	10	සහකාරවරයා	10	0 2 34	සහකාරවරයා	10	10	සහකාරවරයා
11008	10	සහකාරවරයා	10	0 1 28	සහකාරවරයා	10	10	සහකාරවරයා
11009	10	සහකාරවරයා	10	0 2 30	සහකාරවරයා	10	10	සහකාරවරයා

සහකාරවරයා බෙදා හැරීමේ පිළිබඳව තොරතුරු ලබාදීමට අවකාශය ඇත.  
 සහකාරවරයා බෙදා හැරීමේ පිළිබඳව තොරතුරු ලබාදීමට අවකාශය ඇත.  
 සහකාරවරයා බෙදා හැරීමේ පිළිබඳව තොරතුරු ලබාදීමට අවකාශය ඇත.  
 සහකාරවරයා බෙදා හැරීමේ පිළිබඳව තොරතුරු ලබාදීමට අවකාශය ඇත.

සහකාරවරයා බෙදා හැරීමේ පිළිබඳව තොරතුරු ලබාදීමට අවකාශය ඇත.  
 සහකාරවරයා බෙදා හැරීමේ පිළිබඳව තොරතුරු ලබාදීමට අවකාශය ඇත.

No. 1,180, s. P.

Colonial Secretary's Office,  
Colombo, November 29, 1901.

ON Wednesday, January 29, 1902, and the following day, at 1 o'clock P.M., the Assistant Government Agent for the Matara District will put up to auction, at his office in the Matara Kachcheri, the under-mentioned portions of Crown Land, on the terms authorized by Government.

Sixty-four allotments of land situated in the Wellaboda pattu of the Matara District of the Southern Province.

Lot.	Name of Land.	Preliminary plan 1,134.	Description.	Extent.	
		Name of Village.		A.	R. P.
L 495	Karambakesekarambahena	Makawita	Vegetable garden	0	3 30
570	Puwakwatta	Pategama	Vegetable garden	1	0 3
578	Hewabodarigediganaawatta	Babarenda	do.	0	2 31
582	Maragahawatta	do.	do.	2	1 32
583	Do.	do.	do.	0	0 9
12081	Danduberawelakalapugilma	Dewundara	Paddy land	14	1 36
12015	Medakuttiyahena	Babarenda	Jungle	13	2 19
R 587	Gala-ardeniya	do.	Field	1	0 3
S 587	Palledeniya	do.	Field	0	3 30
12018	Attakiriya wattadeniya	do.	do.	0	2 34
T 587	Halpottadeniya	do.	do.	0	3 24
12019	Galagawamandiyedeniya	do.	do.	0	3 13
Y 587	Koratuwawatta	do.	Garden	2	1 10
12023	Gorakakuttiyehena	do.	Jungle	5	1 12
A 588	Do.	do.	Yams	1	2 2
B 588	Keragahamulanedanpitteniya	do.	Field	0	3 38
C 588	Paragahahena	do.	Yams	1	1 26
12024	Do.	do.	Citronella	3	2 11
D 588	Keragahamulanedeniya	do.	Field	1	1 5
12025	Dunumadalagahadeniya	do.	do.	0	1 10
12026	Keregemulanegodellehena	do.	Citronella	3	2 11
E 588	Kongahahena	do.	Yams	4	3 9
12027	Do.	do.	Chena	5	3 28
12028	Keragahamulanegodellehena	do.	Citronella	4	1 15
12029	Madawalagawagodellahena	do.	do.	2	3 6
12030	Itagallahena	Urugamuwa	do.	3	0 8
F 588	Do.	do.	do.	0	3 13
12031	Godellahena	do.	do.	7	1 20
H 588	Ussarambahena or Bakmigahahena	Babarenda	Jungle	23	2 37
I 588	Do.	do.	Yam	2	1 3
J 588	Ussarembadeniyakongahahena	do.	Citronella	3	1 63
K 588	Do.	do.	do.	4	3 22
L 588	Madawallagawahena	do.	do.	3	1 3
M 588	Do.	do.	do.	2	0 9
N 588	Bogehaheneatmaga	do.	do.	1	3 39
O 588	Kongahahena	do.	do.	1	3 22
P 588	Assarambahena or Bakmigahahena	do.	Yams	5	3 9
Q 588	Ambagahahena	do.	Citronella	2	3 19
R 588	Ussarambadeniya	do.	Field	1	2 2
S 588	Ussarambahena or Bakmigahahena	do.	Garden	4	1 38
T 588	Ussarambadeniya kumbura	do.	Field	1	0 2
12032	Madawalagawadeniya	do.	do.	0	2 4
12033	Ussarambedeniya maragahahena	do.	Citronella	5	1 0
12034	Maragahahena	do.	do.	1	1 37
U 588	Batgamagehenawatta or Katukurunduhena	do.	do.	6	1 35
V 588	Do.	do.	do.	16	1 0
12035	Walidalagodellahena	do.	do.	6	2 28
W 588	Paragahadeniya	do.	Field	1	2 12
X 588	Kinagahahena or Kahatagahahena	do.	Yams	3	3 12
12036	Medahena	do.	Jungle	3	2 15
12037	Do.	do.	Chena	3	0 21
Y 588	Do.	do.	do.	3	1 35
Z 588	Magadenigodellakele	do.	Jungle	31	1 8
A 589	Ambagahahena or Rukattanagahahena	do.	Garden	3	2 10
12038	Bangalawawatta	do.	Citronella	3	0 2
12038½	Dandeniya tank	do.	—	34	3 7
B 589	Deaheliagahahena	do.	Jungle	13	3 26
C 589	Barawadeniyamaragahahena	do.	Clearing	4	1 25
D 589	Do.	do.	Garden	1	1 0
E 589	Godakadurugahahena	do.	do.	6	3 10
F 589	Maragahahena	do.	do.	4	3 1
G 589	Udadeniya-addarahena	do.	Citronella	3	0 34
H 589	Paragahadeniya	do.	Field	0	2 38
12039	Boralugodahena or Millagashara	do.	Yams	1	0 14

Upset price,—Rs. 10 to Rs. 100 an acre, according to the nature of the land.

Further information respecting these lands may be obtained from the Surveyor-General, and respecting the conditions of sale from the Assistant Government Agent, Matara.

By His Excellency's command,  
R. W. LEVERS,  
Acting Colonial Secretary.

No. 1,180, S. P.

වර්ෂ 1901 ක්වූ කොටුල්ල මස 29 වෙනි දින කොළඹ

මහසෙනෙට්ටු සභාවේ සභාපතිවරයාගේ කන්තෝරුවේදී.

දකුණු දිසාවේ මාතර දිස්ත්‍රික්කේ උපජනනලක්ෂණයක් වෙතින් මෙහි පහත සඳහන්වෙන ආණ්ඩුව සන්තක ඉඩම් ආණ්ඩුවේ නියෝගවල ප්‍රකාරයට වර්ෂ 1902 ක්වූ ජනවාරි මස 29 වෙනි දින වූ බදුද සහ ඊට පසුවද දවල් එකට මාතර කවිවෙරියේදී වෙන්දේසිකර විකුණනව යෙදෙනවා ඇත.

දකුණු දිසාවේ මාතර පලාතේ වැල්ලඹවත්තුවේ පිහිටා තිබෙන බිම්කැබලි 64ක්.

සිතියම 1,134.

නො.	ඉඩමේ නම.	ගම.	අන්දම.	මහත.
L 495	කරඹකොස්සේකරඹහේන	මාකාවට	වත්ත	අ. රු. ප.
		සිතියම 1,557.		0 3 30
570	පුවක්වත්ත	පානේගම	එම	1 0 3
578	හේවාබොදරියේ දිගනවත්ත	බබරැන්ද	එම	0 2 31
582	මාරුගනවත්ත	එම	එම	2 1 32
583	එම	එම	එම	0 0 9
12081	දඹුවැරවෙල කලපුතිල්ම	දෙපිනුවර	කුඹුර	14 1 36
		සිතියම 5,376.		
12015	මැදකුට්ටියහේන	බබරැන්ද	බැද්ද	13 2 19
R 587	ගල්ආරදෙනිය	එම	කුඹුර	1 0 3
S 587	පල්ලේදෙනිය	එම	එම	0 3 30
12018	අත්තකිරියාවත්තේදෙනිය	එම	එම	0 2 34
T 587	භාල්පොත්තදෙනිය	එම	එම	0 3 24
12019	ගලගාමාවත්තියේදෙනිය	එම	එම	0 3 13
Y 587	කොරටුවවත්ත	එම	වත්ත	2 1 10
12023	ගොරකාකුට්ටියේහේන	එම	එම	5 1 12
A 588	එම	එම	අලකොරටුව	1 2 2
B 588	කැරගනමුලනේ දංපිට්ටෙනිය	එම	කුඹුර	0 3 38
C 588	පරගනහේන	එම	අලකොරටුව	1 1 26
12024	පරගනහේන	එම	පැහිරි	3 2 11
D 588	කැරගනමුලනේදෙනිය	එම	කුඹුර	1 1 5
12025	දුනුමඩලගනදෙනිය	එම	එම	0 1 10
12026	කරගේමුලනේගොඩැල්ලේ හේන	එම	පැහිරි	3 2 11
E 588	කෝත්තගහේන	එම	අලකොරටුව	4 3 9
12027	එම	එම	හේන	5 3 28
12028	කැරගනමුලනේගොඩැල්ලේ හේන	එම	පැහිරි	4 1 15
12029	මඩවල්ලගාමාවගොඩැල්ලේ හේන	එම	එම	2 3 6
12030	ඉහගල්ලහේන	ඌරුගමුව	එම	3 0 8
F 588	එම	එම	එම	0 3 13
12031	ගොඩැල්ලහේන	එම	එම	7 1 20
H 588	උසුරඹගහහේන නොහොත් බක්මිගහහේන	බබරැන්ද	බැද්ද	23 2 37
I 588	එම	එම	අලකොරටුව	2 1 6
J 588	උස්අරඹදෙනියේකෝත්තහේන	එම	පැහිරි	3 1 33
K 588	එම	එම	එම	4 3 22
L 588	මඩපල්ලගාමාවහේන	එම	එම	3 1 3
M 588	එම	එම	එම	2 0 9
N 588	බෝගහහේනේඅත්මග	එම	එම	1 3 39
O 588	කෝත්තගහහේන	එම	එම	1 3 22
P 588	අහරඹහේන නොහොත් බක්මිගහහේන	එම	අලකොරටුව	5 3 9
Q 588	අඹගහහේන	එම	පැහිරි	2 3 19
R 588	උසරඹදෙනිය	එම	කුඹුර	1 2 2
S 588	උස්අරඹහේන නොහොත් බක්මිගහහේන	එම	වත්ත	4 1 38
T 588	උසුරඹදෙනියේකුඹුර	එම	කුඹුර	1 0 2
12032	මඩවල්ලගාමාවදෙනිය	එම	එම	0 2 4
12033	උසුරඹදෙනියේ මාරුගනහේන	එම	පැහිරි	5 1 0
12034	මාරුගනහේන	එම	එම	1 1 37
U 588	බත්තමහේවත්තේ හේන නොහොත් කටුකුරුගේ හේන	එම	එම	6 1 35
V 588	එම	එම	එම	16 1 0
12035	එල්දෙලගොඩැල්ල හේන	එම	එම	6 2 28
W 588	පරගනදෙනිය	එම	කුඹුර	1 2 12
X 588	කැරගනහේන නොහොත් කහවගහහේන	එම	අලකොරටුව	3 3 12

කො.	ඉඩමේ නම.	ගම.	අක්ෂර.	මහල.
12036	මැදහේන	බබරැස්ස	බැඳි	3 2 15
12037	එම	එම	හේන	3 0 21
Y 588	එම	එම	එම	3 1 35
Z 588	මහදෙකියොඩැල්ලේකැල	එම	බැඳි	31 1 8
A 589	අඹනගහේන කොහොත් රැක් අත්තනගහේන	එම	වත්ත	3 2 10
12038	බංගලාවවත්ත	එම	පැහිරි	3 0 2
12038½	දංදෙකියෙටුව	එම	—	34 3 7
B 589	දියහැලිගහේන	එම	බැඳි	13 3 26
C 589	බරවාදෙකියේ මාරුතගහේන	එම	එලිකරපු ඉඩම	4 1 25
D 589	එම	එම	වත්ත	1 1 0
E 589	කොඩිකඳුරුගහේන	එම	එම	6 3 10
F 589	මාරුතගහේන	එම	එම	4 3 1
G 589	උඩදෙකියේ අද්දර හේන	එම	පැහිරි	3 0 34
H 589	පරගහදෙකිය	එම	කුඹුර	0 2 38
12039	බොරඑහේන කොහොත් මිල්ල කස්තූර	එම	අලකොරවුව	1 0 14

කක්සේරු මිල අක්කරයක් රුපියල් 10යේ සිට 100 දක්වා ඉඩමේ හැරිහැරියව.  
 මෙම ඉඩම් ගැණ වැඩිදුර කාරණා සර්වේයර්ස් හරුල්ලන්කාන්සේගෙන්ද, විකිනීමේ කොන්දේසි ගැණ මාතර උපදේශනා කොන්සේගෙන්ද දැනගත්ව පුළුවන.

ගරුභර උතුමානත්වකන්සේගේ ආඥාව ලෙස,  
 අර්. ඩබ්ල්යු. අසිවර්ස්,  
 වැඩබලන මහසෙනෙකාරිස් වර්ග.

No. 1,181, s. p.

Colonial Secretary's Office,  
 Colombo, December 2, 1901.

ON Monday, February 10, 1902, at 1 o'clock P.M., the Assistant Government Agent for the Matara District will put up to auction, at his office in Matara Kacheheri, the under-mentioned portions of Crown Land, on the terms authorized by Government.

Forty-eight allotments of land situated in the Kandaboda pattu of the Matara District of the Southern Province.

Lot.	Name of Land.	Village.	Description.	Extent.	
				A.	R. P.
Preliminary plan 5,554.					
13219	Galadeniya	Gonbaddala	Deniya	2	0 26
13220	Halgahadeniya	do.	do.	0	1 4
13221	Kekunagahabeddahena	do.	Chena	3	0 23
13222	Gompalagoda	do.	do.	4	1 2
13223	Dampalgaoda	do.	do.	5	1 36
G 523	Dampalagadahena	do.	Citronella	0	2 10
Preliminary plan 5,596.					
13339	Karawewehenamaditta	Pallawela	Paddy	0	1 26
13340	Kirimetihakkedeniya	do.	do.	0	1 14
13341	Pahalakirimetihakkamaditta	do.	do.	0	2 26
Preliminary plan 5,723.					
13900	Paspitamulana	Pallawela	Paddy	0	3 6
13901	Puwakgahahena	do.	do.	0	1 6
Preliminary plan 5,730.					
13933	Moragahawalahena	Pananwila	Jungle	2	0 33
13934	Do.	do.	do.	0	2 7
Preliminary plan 4,674.					
12964	Medakelalangakongastenna	Pallawela	Jungle	0	1 36
12965	Do.	do.	Citronella	1	1 2
R 491	Kapatennamullekumbura	do.	Field	1	0 25
S 491	Ithagallahena	do.	Garden	2	1 32
T 491	Do.	do.	Citronella	0	3 22
U 491	Do.	do.	Citronella and jungle	12	1 36
Preliminary plan 2,846.					
5694	Pinnekolapalessamukalana	Ranchagoda	Forest	11	0 11
Preliminary plan 3,367.					
7837	Ganegodellahena	Belpamulla	Citronella	2	2 36
Preliminary plan 3,452.					
X 332	Nakuttiyahena	Radawella	Citronella	0	2 31
Preliminary plan 2,826.					
5634	Iriyagahamadadeniya	Bamunugama	Paddy	0	1 5
5635	Havandeniya-atmaga	do.	do.	0	0 17
5636	Gallagammulla-addarahena	do.	do.	10	3 16

C 3

Lot.	Name of Land.	Village.	Description.	Extent. A. R. P.
		Preliminary plan 5,736.		
13946	Elladegodahenamaddita	Pananwela	Paddy	0 1 26
13947	Elladegodahena	do.	do.	1 0 27
13948	Do.	do.	do.	0 2 0
		Preliminary plan 1,073.		
8469	Godawawatta	Kebeliyapola	Garden and chena	0 1 0
		Preliminary plan 1,477.		
12719	Arambewatta	Diddenpota	Citronella	0 1 34
		Preliminary plan 1,970.		
Z 184	Hirikumburawatta	Makandura	Citronella	0 2 17
		Preliminary plan 2,108.		
Z 226	Pilayhena	Parapamulla	Citronella	1 3 3
A 227	Dodangahahena	do.	do.	0 2 9
B 227	Medakuttiyahena	do.	do.	0 6 36
E 227	Boraluketiahena	do.	do.	0 2 3
		Preliminary plan 2,112.		
S 227	Peellehena	Parapamulla	Citronella	0 1 36
T 227	Alupothdeniya-atmaga	do.	do.	0 1 32
U 227	Alupotheatmaga	do.	do.	0 1 33
V 227	Peellehena	do.	do.	0 1 19
		Preliminary plan 1,184.		
P 530	Medaparangodakumbura	Makandura	Paddy	2 0 34
Q 530	Parangodawatta	do.	Garden	1 0 36
R 530	Do.	do.	do.	1 0 4
S 530	Kongahakoratuwa	do.	do.	0 1 36
T 530	Do.	do.	do.	0 1 11
U 530	Matarageliyadda	do.	do.	0 3 6
W 530	Kudagamageliyadda	do.	do.	0 3 16
X 530	Mililagahaliyadda	do.	do.	0 3 26
Y 530	Udawattaliyadda	do.	do.	0 2 20

Upset price,—Rs. 10 to Rs. 100 an acre, according to the nature of the land.

Further information respecting these lands may be obtained from the Surveyor-General, and respecting the conditions of sale from the Assistant Government Agent, Matara.

By His Excellency's command,

R. W. LEVERS,  
Acting Colonial Secretary.

No. 1,181, S. P.

වර්ෂ 1901 ජූලි දෙසැම්බර් මස 2 වෙනිදින කොළඹ මහසෙනෙවුන්ගේ නාමයෙන් කන්දොරුවේදී.

දකුණු දිසාවේ මාතර උපවිජයකරුන්ගේ විසින් මෙහි පහත සඳහන්වන ආර්ථික සහකාර ඉඩම් ආණ්ඩු විෂය නිර්ණායකවල ප්‍රකාරයට වර්ෂ 1902 ජූලි මස 10 වෙනිදින සඳුදා දවල් එකට මාතර කම්මරි දේ. වෙස්දේසිකර විකුණනට ගෙදෙනවා ඇත.

දකුණු දිසාවේ මාතර පලාතේ කන්දොරුවේදී කොට්ඨාසයේ පිහිටා තිබෙන බිම්කැබෙලි.

සිතියම 5,554.

කො.	ඉඩමේ නම.	ගම.	අත්දම.	මහත. අ. ර. ප.
13219	ගලදෙහිය	ගොන්බද්දල	දෙහිය	2 0 26
13220	කාල්ගහගේගේදෙහිය	එම	එම	0 1 4
13221	කැහගහබැද්දේගේන	එම	ගේන	3 0 23
13222	ගොම්පලගොඩ	එම	එම	4 1 2
13223	දම්පලගොඩ	එම	එම	5 1 36
G 523	දම්පලගොඩගේන	එම	පැහිරි	0 2 10
		සිතියම 5,596.		
13339	කැරවැව්ගේගේබි ස්ත	පල්ලවෙල	කුඹුර	0 1 26
13340	කිරිමැව්ගේගේදෙහිය	එම	එම	0 1 14
13341	පහලකිරිමැව්ගේගේබිසත	එම	එම	0 2 26
		සිතියම 5,723.		
13900	පස්පිට්ටුලන	පල්ලවෙල	එම	0 3 6
13901	පුට්ටුගහගේන	එම	එම	0 1 6
		සිතියම 5,730.		
13933	මොරගහවලගේන	පහත්විල	බැද්ද	2 0 33
13934	එම	එම	එම	0 2 7
		සිතියම 4,674.		
12964	මැදකැලලංකාකෝන්ගස් තැන්න	පල්ලවෙල	එම	0 1 36
12965	එම	එම	පැහිරි	1 1 2
R 491	කපාතැන්නවුල්ලේකුඹුර	එම	කුඹුර	1 0 25
S 491	ඉහලපල්ලේගේන	එම	වත්ත	2 1 35
T 491	එම	එම	පැහිරි	0 3 22
U 491	එම	එම	පැහිරි සහ බැද්ද	12 1 36

කො.	ඉඩමේ නම.	ගම.	අත්දම.	මහත. අ. රු. ප.
5694	පින්තේකොලපලස්සේ මුතලාන	ර.වාගොඩ සිතියම 3,367.	බ.දද	11 0 11
7837	ගන්තොඩැල්ලපේන	බැල්පාමුල්ල සිතියම 3,452.	එම	2 2 36
X 332	කාකුච්චිකාපේන	රදවාල්ල සිතියම 2,826.	එම	0 2 31
5634	ඉරිගහකමැදදෙනිය	බවුනුගම	කුඹුර	0 1 5
5635	ගවන්දෙනියේඅත්මග	එම	එම	0 0 17
5636	ගල්ලගමුල්ලඅද්දරපේන	එම සිතියම 5,736.	එම	10 3 16
13946	ඇල්ලදෙගොඩපේනේ මඩිත්ත	පනන්වෙල	කුඹුර	0 1 26
13947	ඇල්ලදෙගොඩපේන	එම	එම	1 0 27
13948	එම	එම සිතියම 1,073.	එම	0 2 0
8469	ගොඩවාචන්ක	කැබ්ලිපල සිතියම 1,477.	වත්ත සහ පේන	0 1 0
12719	අරඹේවත්ත	දිද්දනි පොත සිතියම 1,970.	පැහිරි	0 1 34
Z 184	හිරිකුඹුරවත්ත	මාකන්දුර සිතියම 2,108.	එම	0 2 17
Z 226	පිල්ලේපේන	පරපාමුල්ල	එම	1 3 3
A 227	දෙඩවත්තපේන	එම	එම	0 2 9
B 227	මැදකුච්චියේපේන	එම	එම	0 6 36
E 227	බොරඵකැචියේපේන	එම සිතියම 2,112.	එම	0 2 3
S 227	පිල්ලේපේන	පරපාමුල්ල	එම	0 1 36
T 227	අඵපොත්දෙනියේ අත්මග	එම	එම	0 1 32
U 227	අඵපොත් අත්මග	එම	එම	0 1 33
V 227	පිල්ලේපේන	එම සිතියම 1,184.	එම	0 1 19
P 530	මැදපරත්ගොඩකුඹුර	මාකන්දුර	කුඹුර	2 0 34
Q 530	පරත්ගොඩවත්ත	එම	වත්ත	1 0 36
R 530	එම	එම	එම	1 0 4
S 530	කෝත්තපකොටුව	එම	එම	0 1 36
T 530	එම	එම	එම	0 1 11
U 530	මාකරගේලියද්ද	එම	එම	0 3 6
W 530	කුඩාගමගේලියද්ද	එම	එම	0 3 16
X 530	මිලිලගහලියද්ද	එම	එම	0 3 26
Y 530	ලඩවත්තලියද්ද	එම	එම	0 2 20

ගත්තේ මුළු අක්කරයකට රුපියල් 10 ය සිට 100 දක්වා ඉඩමේ ගැටිහැටිට.

මෙම ඉඩම් ගැණ මැදිදුර කාරණ සර්වේකර්ස්වරුන්ටත් කාර්යයන්ගෙන්ද, විකිනීමේ කොන්දේසි ගැණ මාතර උපවිකිනුම් කාර්යයන්ගෙන්ද දැනගනිමට පුළුවන.

ගරුභර උකුමානවත්තපේනේ ආඥාව ලෙස,  
 ආර්. ඩබ්ලිව්. අයිව්ස්ටර්,  
 මැඩබලන මහසෙකුකාරීස් මමිස.

No. 1,182, s. P.

Colonial Secretary's Office,  
 Colombo, December 8, 1901.

ON Wednesday, February 26, 1902, at 1 o'clock P.M., the Assistant Government Agent for the Matara District will put up to auction, at his office in the Matara Kachcheri, the under-mentioned portions of Crown Land, on the terms authorized by Government.

Twenty-seven allotments of land situated in the Morawak korale of the Matara District of the Southern Province.

Lot.	Name of Land.	Village.	Description.	Extent. A. R. P.
12323	Wilebodideniya	Deniyaya	Deniya	2 0 6
10728	Galpotahena	Patawala	Chena	1 0 33
10736	Aluowitahena alias Alubokkawattagawa-hena	Pallegama	Chena	0 1 32
10738	Nilaliyadda	do.	Paddy land	0 2 1
12324	Masmandiyaheankole alias Dewalamada	Pallegama	Chena	2 0 16
6845	Hirideniyehena	Kotapola	Jungle	3 3 7

C 2\*

Lot.	Name of Land.	Village.	Description.	Extent. A. R. P.
7811	Wanasinkandawatta	Preliminary plan 3,357. Siyambalagoda	Garden	0 1 37
2289	Beddivel	Preliminary plan 2,029. Kotapola	Paddy	0 3 31
6688	Mahakumbura-addarahena	Preliminary plan 3,035. Kotapola	Jungle	1 1 15
12831	Annakkagaladeniya	Preliminary plan 4,647. Kotapola	Deniya	0 0 18
12844	Kudaludeniya	Waralla	do.	0 0 38
12845	Do.	do.	do.	0 0 20
Z 329	Gamagedarawatteowita	Preliminary plan 799. Waralla	Garden	0 1 30
D 166	Godakumbura	Preliminary plan 1,924. Morawaka	Field	3 1 6
2564	Olulugahakumbura	Preliminary plan 2,078. Kalubatiyana	Deniya	0 1 4
2573	Labuwagamawatta	Preliminary plan 2,082. Kalubatiyana	Garden	3 0 26
2283	Magahenalanda	Preliminary plan 2,026. Kotapola	Low jungle	2 0 26
2284	Meddawatta	do.	Garden	0 1 39
L 204	Medagedarawatta	Preliminary plan 2,041. Kotapola	Garden	0 1 19
N 204	Kebellagahakumbura	do.	Paddy field	0 2 20
7916	Kaluwagahahenawatta	Preliminary plan 3,401. Diyadawa	Low jungle	0 1 8
7918	Kaluwagahadeniya	do.	Deniya	0 0 19
9383	Koskanawedeniya	Preliminary plan 3,818. Kotapola	Deniya	0 1 3
9385	Pillewaladeniya	do.	do.	0 1 12
9410	Rambukdeniyehena <i>alias</i> Ambalamagawa- kebella	Preliminary plan 3,824. Uduwakamatugobe	Low jungle	0 2 31
9420	Pillehenedeniya	Uduwakamatugobedeni- yaya	Deniya	0 2 37
9739	Hindakaraldeniya wattaganegodella	Preliminary plan 3,916. Morawaka	Low jungle	0 3 22

Upset price,—Rs. 10 to Rs. 100 an acre, according to the nature of the land.

Further information respecting these lands may be obtained from the Surveyor-General, and respecting the conditions of sale from the Assistant Government Agent, Matara.

By His Excellency's command,  
R. W. IEVERS,  
Acting Colonial Secretary.

No. 1,182, S. P.

වර්ෂ 1901 ජනවාරි මස 8 වෙනි දින කොළඹ

මහසෙනෙට්ටු ජනරජයේ කන්තෝරුවේදී.

දකුණු දිසාවේ මාතර උපදේශනා කොටසේ විසින් මෙහි පහත සඳහන්වන ආණ්ඩුව සන්තක ඉඩම් ආණ්ඩු කමිටිය විසින් ප්‍රකාරයට වර්ෂ 1902 ජනවාරි මස 26 වෙනි දින වැනි දින දින 26 දින දින 26 දින මාතර කමිටියේ දේ වෙන්දේසි කර විකුණනු ලබන ප්‍රදේශය වූයේ.

දකුණු දිසාවේ මාතර පලාතේ මොරවත්තකෝරළේ පිහිටා තිබෙන කිමිකුබෙලි 28 ක්.  
සිතියම 5,413.

නො.	ඉඩමේ නම.	ගමේ නම.	අන්දම.	මහත. අ. ර. ප.
12323	විලේබොඩේදෙනිය	දෙකියාය	දෙකිය	2 0 6
10728	ගල්පොත්තේපෙන	සිතියම 4,137. පටවල	පෙන	1 0 33
10736	අළුකුටුපෙන නොකොත් අළු බොක්කවත්තයාලාපෙන	සිතියම 4,142.		
10738	නිලලීපද්ද	පල්ලේගම පා	එම කුඹුර	0 1 32 0 2 1
12324	මස්වත්තියා කැල නො කොත් දේවලප්පි	සිතියම 5,414. පල්ලේගම	පෙන	2 0 16
6845	තිරිදෙනියේපෙන	සිතියම 3,083. කොටපොල	බැද්ද	3 3 7
7811	වනසිංහදවත්ත	සිතියම 3,357. සිංහලානොව	වත්ත	0 1 37
2289	බද්දිවෙල්	සිතියම 2,029. කොටපොල	වි වැපිරීමට පුහුණු	0 3 31



නො.	ඉඩමේ නම.	ගමේ නම.	අන්දම.	මහන. අ. රු. ප.
6688	මහකුඹුරඅද්දරපේන	සිතියම 3,035. කොටපොල	බැද්ද	1 1 15
12831	අත්තක්කාගලදෙකියේ උඩ	සිතියම 4,647.		
12844	ගහදෙකිය	කොටපොල	දෙකිය	0 0 18
12845	කුඩ.උ.දෙකිය	වරල්ල	එම	0 0 38
	එම	එම	එම	0 0 20
Z 329	ගමගේගෙදරවත්තෙහිවිට	සිතියම 799.		
		වරල්ල	වත්ත	0 1 30
D 166	ගොඩකුඹුර	සිතියම 1,924.		
		මොරවත	කුඹුර	3 1 6
2564	මිඵඵගහකුඹුර	සිතියම 2,078.		
		කඵඵකියත	දෙකිය	0 1 4
2593	ලබුමාගමවත්ත	සිතියම 2,082.		
		කඵඵකියත	වත්ත	3 0 26
2283	මගපේපේලත්ත	සිතියම 2,026.		
2284	මැද්දුවත්ත	කොටපොල	සුඵබැද්ද	2 0 26
		එම	වත්ත	0 1 39
L 204	මැදගෙදරවත්ත	සිතියම 2,041.		
N 204	කැබැල්ලාගහකුඹුර	කොටපොල	එම	0 1 19
		එම	කුඹුර	0 2 20
7916	කඵඵගහපේනවත්ත	සිතියම 3,401.		
7918	කඵඵගහදෙකිය	දියදුව	සුඵබැද්ද	0 1 8
		එම	දෙකිය	0 0 19
9383	කොස්තනවේදෙකිය	සිතියම 3,818.		
9385	පිල්ලේවලදෙකිය	කොටපොල	එම	0 1 3
		එම	එම	0 1 12
9410	රඹුක්දෙකියේපේන නොහොත්	සිතියම 3,824.		
	අඹලමගාවකැබැල්ල	ලබුමකමතුගොමේ	සුඵබැද්ද	0 2 31
9420	පිල්ලේපේනදෙකිය	එම දෙකියාස	දෙකිය	0 2 37
9739	හීදකරල්දෙකියේවත්ත ගනේ	සිතියම 3,916.		
	ගොඩැල්ල	මොරවත	සුඵබැද්ද	0 3 22

තක්සේරු මල අත්කරේව රුපියල් 10යේ සිට 100 දක්වා ඉඩමේ කැමතට.

මෙම ඉඩම් ගැණ වැඩිදුර කාරණා සර්වේචාර්ජකරුල්ලත්තාත්සේගෙන්ද, මිකිනීමේ කොන්දේසි ගැණ මාතර උපදේවනලත්තාත්සේගෙන්ද දැනගත්ව පුඵවත.

ගරුකර උතුමානත්වතත්සේගේ ආඥාව ලෙස,  
 ආර්. ඩබ්ලිව්. අයිවර්ස්,  
 මැඩබලන මහසෙක්රතාරීස් වමිත

No. 1,183, s. P.

Colonial Secretary's Office,  
 Colombo, December 7, 1901.

ON Friday, January 31, 1902, at 12 noon, the Government Agent for the Southern Province will put up to auction, at the Imaduwa Resthouse, the under-mentioned portions of Crown Land, on the terms authorized by Government.

Thirteen allotments of land situated in the Talpe pattu division of the Galle District of the Southern Province.

Preliminary plan 1,236. Applicant—Nil.

Lot.	Village.	Name of Land.	Description.	Extent. A. R. P.	Upset Price per Acre. Rs.
N 555	Udumalagala	Kalugalgediawila or Deniyaduwa	Owita	0 0 12	10
9797	Udumalagala	Kekiriwattaowita	Chena	0 2 35	10
9799.	Udumalagala and Tellem bure	Mahadeniyagodakele	Jungle	11 1 15	10
9813	Udumalagala	Kalawitaowita	Owita	0 1 34	10
9814	Do.	do.	do.	0 3 30	10
9816	Tellem bure	Veralugahawatta	Garden	0 3 0	10
9818	Do.	Indigahamulanakumburakanatta	Jungle	0 0 22	10

Lot.	Village.	Name of Land.	Description.	Extent.		Upset Price per Acre. Rs.
				A.	R. P.	
13263	Walpola	Preliminary plan 5,563. Applicant—Nil. Yatiniyregoda	Garden	0	0 26	10
13437	Imaduwa	Preliminary plan 5,631. Applicant—G. Dona Gimara. Andiyamulla or Pinliyaddegoda	Jungle	1	0 18	10
13440	Do.	Andiyamulla or Pinliyadda or Paragahapittaniya	Garden	0	2 8	10
13441	Do.	do.	do.	0	0 10	10
9827	Udumalagala	Preliminary plan 1,237. Applicant—Gamage Kristombo. Uralagedaradeniya or owita	Owita	0	1 29	10
V 556	Udumalagala	Applicant—Nil. Heriyawellaowita	Field	1	1 2	80

Any persons considering that they have any claims to these lands are hereby noticed to produce evidence of their title before the Government Agent on the day of sale.

Further information respecting these lands may be obtained from the Surveyor-General, and respecting the conditions of sale from the Government Agent, Galle.

By His Excellency's command,  
R. W. IEVERS,  
Acting Colonial Secretary:

No. 1,183, S. P.

වර්ෂ 1901 ක්වු දෙස. මධර් මස 7 වෙනි දින කොළඹ මහසෙනෙහි පාරිසරිකාන්තයේ කන්තෝරුවේදී.

දකුණු දිසාවේ මහජනතලක්කාන්තයේ විසින් මෙහි පහත සඳහන්වන ආණ්ඩුව සත්කම ඉඩම් ආණ්ඩුවේ කන්තෝරුවල ප්‍රකාරයට වර්ෂ 1902 ක්වු ජනවාරි මස 31 වෙනි දිනවු සිකුරුදු දවල් 12ට ඉමදුව තානාගමෙදී මෙන්දෙසිකර විකුණනට යෙදෙනවා ඇත.

දකුණු දිසාවේ ගාළු පලාතේ තල්පේපත්තු කොට්ඨාසයේ පිහිටා තිබෙන බිම්කැබෙලි 13.

පිහිටම 1,236. මෙම ඉඩමට ඉල්ලුම්කාරයෙක් නැත.

කො.	ගම.	ඉඩමේ නම.	අන්දම.	මහත. අ. රු. ප.	අක්කර සහ මිල. රු.
N 555	උඩුමලාල	කළුගලදිවෙල නොහොත් දෙනිය දුව	බිඵට	0 0 12	10
9797	එම	ඉල්ලුම්කාරයා—දෙනි ප්‍රවානිස් ද සිල්වා. කැකිපුවත්ත බිඵට	හේත	0 2 35	10
9799	එම සහ තෙල්ලුමරේ	මෙම ඉඩමට ඉල්ලුම්කාරයෙක් නැත.			
9813	උඩුමලාල	මහදෙනියගොඩකැලේ	බැද්ද	11 1 15	10
9814	එම	තලඵට බිඵට	බිඵට	0 1 34	10
9816	තෙල්ලුමරේ	එම	එම	0 3 30	10
9818	එම	වෙරළහතවත්ත	වත්ත	0 3 0	10
		ඉදිගහවුල්ලේකුමරේ කනත්ත	බැද්ද	0 0 22	10
12363	වල්පොල	පිහිටම 5,563. ගවිහරගොඩ	වත්ත	0 0 26	10
13437	ඉමදුව	පිහිටම 5,631. ඉල්ලුම්කාරයා—ජී. දෙන හිමාර. අත්දිගවුල්ල නොගොත් පිත්ලිය			
13440	එම	දදොණ්ඩ	බැද්ද	1 0 18	10
13441	එම	එම නොහොත් පරගහපිට්ටිනිය	වත්ත	0 2 8	10
		එම	එම	0 0 10	10
9827	උඩුමුල්ලාල	පිහිටම 1,237 ඉල්ලුම්කාරයා—තමගේ ක්‍රිස්තෝෂ්ට්‍රු. උරුමදරදෙනිය නොගොත්	බිඵට	0 1 29	10
V 556	එම	මෙම ඉඩමට ඉල්ලුම්කාරයෙක් නැත. හිරිගාවැල්ලේ බිඵට	කුඹුර	1 1 2	80

මෙම ඉඩම් කැබෙලිවලට අයිතිවාසිකම් කියා හිටින ගම් අයෙක් ඇත්නම් ඔහු විසින් මෙම විකුණුම් දිනේදී ඊට අයිතිවාසිකම් කියා තිබෙන බද්ද සහාදීය දකුණු පලාතේ මහජනතලක්කාන්තයේට පෙනනා හිටිනට බිහික.

මෙම ඉඩම් ගැණ වැඩිදුර කාරණ සර්වේකර්ජනර්ලක්කාන්තයේගෙන්ද, විකිනීමේ කොන්දෙසි ගැණ වැඩිදුර කාරණ දකුණු පලාතේ ආණ්ඩුවේ ජනතලක්කාන්තයේගෙන්ද දැනගනට පුළුවන.

ගරුකර උතුමානවහන්සේගේ ආඥාව ලෙස,  
ආර්. ඩබ්ලිවු. අයිවර්ස්,  
වැඩබලන මහසෙනෙහි පාරිසරික.









නො.	ගම.	මහත. අ. රු. ප.	අක්කර ගක මිල. රු. ෙ.	නො.	ගම.	මහත. අ. රු. ප.	අක්කර ගක මිල. රු. ෙ.
544	කිරිගල්ලුව සහ මුවඇතාගම	3 0 0	15 0	581	මුවඇතාගම	2 0 0	15 0
545	එම	3 0 0	15 0	582	එම	2 0 0	15 0
546	එම	4 3 26	15 0	584	එම	2 3 36	15 0
547	එම	4 0 16	15 0	585	එම	3 0 0	15 0
548	මුවඇතාගම	3 0 29	15 0	586	එම	3 0 0	15 0
549	මුවඇතාගම සහ කිරිගෝල්ලුව	20 0 20	15 0	587	එම	3 0 0	15 0
550	එම	1 3 35	15 0	588	එම	2 3 38	15 0
551	එම	2 0 0	15 0	592	එම	1 3 26	15 0
552	මුවඇතාගම	2 0 0	15 0	593	එම	2 0 0	15 0
553	මුවඇතාගම	2 0 0	15 0	594	එම	2 0 0	15 0
554	එම	2 0 0	15 0	595	එම	2 0 0	15 0
555	එම	2 0 0	15 0	596	එම	1 3 37	15 0
556	එම	2 1 32	15 0	597	එම	2 0 0	15 0
557	එම	3 0 0	15 0	598	එම	2 0 0	15 0
558	එම	3 0 0	15 0	599	එම	2 0 0	15 0
559	එම	3 0 0	15 0	600	එම	2 1 7	15 0
560	එම	3 0 0	15 0	601	එම	2 3 35	15 0
561	එම	3 0 0	15 0	602	එම	2 1 33	15 0
562	එම	2 3 30	15 0	603	එම	2 0 0	15 0
563	එම	2 0 0	15 0	604	එම	3 0 19	15 0
564	එම	2 0 0	15 0	මෙම ඉඩම් නැවෙලි ගැණ අයිතිවාසිකම් කියාසිටින සම් අස ඇත්තම් ඔවුන් විසින් විකිනීමේ දිනෙහි වැරදි වූයේ අයිතිවාසිකම් ඔප්පුකරනට බැවිනි.			
565	එම	2 0 0	15 0	මෙම ඉඩම් ගැන වැඩිදුර කාරණා සර්වේඤ්චකරුන් ලත්කාත්සේගෙන්ද, පිකිනීමේ කොන්දේසි ගැන කාරණා උතුරුමැද දිසාවේ ආණ්ඩුමේ ඒජන්තලත් තාත්සේගෙන්ද දැනගන්ට පුළුවන.			
573	එම	2 3 25	15 0	ගරුකර උතුරුමානවගත්සේගේ ආඥාව ලෙස, ආර්. ඩබ්ල්ගු. අසිවර්ස්, වැඩබලන මහසෙනෙකාරීපවම්භ.			
574	එම	2 3 27	15 0				
575	එම	2 3 28	15 0				
576	එම	2 3 25	15 0				
578	එම	2 0 0	15 0				
579	එම	2 0 0	15 0				
580	එම	2 0 0	15 0				

No. 1,110, N.C. P.

Colonial Secretary's Office,  
Colombo, November 28, 1901.

ON Tuesday, January 28, 1902, at 12 o'clock noon, the Government Agent for the North-Central Province will put up to auction for sale or settlement, at his office in Anuradhapura, the under-mentioned portions of Crown Land, on the terms authorized by Government.

Two allotments of land situated in the Hurulu palata division of the Anuradhapura District of the North-Central Province. Preliminary plan 1,999.—Uddiyankulama korale. Upset Price

Lot.	Village.	Name of Applicant.	Description.	Extent. A. R. P.	Rs.
5919	Kahatagahadigiliya	T. Ahamado Saibo Marakar	Open land containing a boutique	0 0 10	40
5922	Do.	E. Kader Saibo	Open land containing portion of a boutique and low jungle	1 1 34	40

Claimants to any of these lands must attend the sale and prove their title, if any.

Further information respecting these lands may be obtained from the Surveyor-General, and respecting the conditions of sale from the Government Agent of the North-Central Province.

By His Excellency's command,  
R. W. LEVERS,  
Acting Colonial Secretary.

No. 1,110, N.C. P.

මේ 1901 ක්වු නොවැම්බර් 28 වෙනි දින කොළඹට,  
මහසෙනෙකාරීපවම්භ උතුරුමානවගත්සේගේ කන්තෝරුවේදී

උතුරුමැද දිසාවේ ආණ්ඩුමේ ඒජන්තලත්තාත්සේ විසින් ලෙහි පහත සඳහන්වන ආණ්ඩුව සත්කක ඉඩ ආණ්ඩුවේ කිතෝගවල ප්‍රකාරයට මේ 1902 ක්වු ජනවාරි මස 28 වෙනි දිනවු අගනරුවාද දවල් 12 ම අනුරධපුර කවිමේදී වෙන්දේසිකර විකුණනට ගෝ බේරුම්කරගන්නට ගෙදෙනවා ඇත.

උතුරුමැද දිසාවේ අනුරධපුර පලාතේ හුරුපාලාන කිතන කොට්ඨාසයේ පිහිටා තිබෙන බිම් කැබලි 2 ක්.

සිතියම 1,999. උඩ්ඛිසත්කලටකෝරලේ. අයිතිකම් කියන්නා—ආණ්ඩුව. අක්කර මහත. ගක මිල. රු.

නො.	ගම.	ඉල්ලුම්කාරයා.	අත්දම.	අ. රු. ප.	රු.
5919	කහටතනදිගිලිය	ටී. අහමද සයිඩු මරික්කාරී	කඩසක් තිබෙන පිටිවෙති ඉඩම	0 0 10	40

කො.	ගම.	ඉල්ලුම්කාරයා.	අන්දම.	අක්කර මහත. යක මිල. අ. රු. ප. රු.
5922	එම	ඊ. කාදර්සයිඩු	කඩයකින් කොටසක් තිබෙන පිටිටිනි ඉඩම සහ ලදුකැලේ	1 1 34 40

මෙම ඉඩම් කැබලි ගැණ අයිතිවාසිකම් නිසා සිටින යම් අය ඇත්නම් ඔවුන් විසින් විකිනීමේ දිනට පැමිණ ඔවුන්ගේ අයිතිවාසිකම් ඔප්පුකරනව මිනැර.

මෙම ඉඩම් ගැණ වැඩිදුර කාරණා සර්වේසර් ජනරාල් ජනාත්සේගෙන්ද, විකිනීමේ කොන්දේසි ගණ කාරණා උතුරුමැද දිසාවේ ආණ්ඩුවේ ඒජන්ත ජනාත්සේගෙන්ද දැනගනව පුළුවන.

ගරුකර උතුමානවගන්සේගේ ආඥාවලෙස,  
 ආර්. ඩබ්ල්යු. අයිවර්ස්,  
 වැඩබලන මහසෙක්‍රතාරිස් වමිහ.

No. 1,111, N.C. P.

Colonial Secretary's Office,  
 Colombo, November 28, 1901.

ON Thursday, January 23, 1902, at 12.30 o'clock P.M., the Government Agent for the North-Central Province will put up to auction for sale or settlement, at his office in Anuradhapura, the under-mentioned portions of Crown Land, on the terms authorized by Government.

Three allotments of land situated in the Tamankaduwa district of the North-Central Province.

Lot.	Village.	Preliminary plan 2,111.—Egoda pattu.		Extent. A. R. P.
		Name of Applicant.	Description.	
6297	Alinchipotana	Bawa Lebbe	Mussankandu Vatte Vidahn Crown land cultivated by Kandapper, late Udayar, and Pakir Issa Lebbe	9 3 35
		Preliminary plan 2,112.—Egoda pattu.		
6298	Galegama	K. M. Perera of Karapola	Jungle fit for paddy	3 0 16
6299	Do.	do.	Paddy field (being land improved by applicant)	5 1 12

Upset price,—Rs. 10 per acre.

Claimants to any of these lands must attend the sale and prove their title, if any.

Further information respecting these lands may be obtained from the Surveyor-General, and respecting the conditions of sale from the Government Agent of the North-Central Province.

By His Excellency's command,  
 R. W. LEVERS,  
 Acting Colonial Secretary.

No. 1,111, N.C. P.

වර්ෂ 1901 ක්වු නොවැම්බු මස 28 වෙනි දින කොළඹ මහසෙක්‍රතාරිස් ජනාත්සේගේ කන්තෝරුවේදී

උතුරුමැද දිසාවේ ආණ්ඩුවේ ඒජන්ත ජනාත්සේ විසින් මෙහි පහත සඳහන්වෙන ආණ්ඩුව සන්තක ඉඩම් ආණ්ඩුවේ නියෝගවල ප්‍රකාරයට වර්ෂ 1902 ක්වු ජනවාරි මස 23 වෙනි දිනවු බ්‍රහස්පතින්ද දවල් දෙලහ මාරට අතුරුධුර කම්බේර්සේදී වෙන්දේසිකර පකුණවට හෝ බේරුම්කරගන්නට යෙදෙනවා ඇත.

උතුරුමැද දිසාවේ කමත්කඩ පලාතේ පිහිටා තිබෙන බිම්කැබලි 3 ක්.

කො.	ගම.	ඉල්ලුම්කාරයා.	අන්දම.	අක්කර මහත. යක මිල. අ. රු. ප. රු.
6297	අලිතිවිච්චොකාන	බාවාලෙම්බේ මුසන්කන්ඩු වන්නේපිදුගේ	කන්දප්පර් හිටපු උඩසරේ සහ පකිර් ඉස්සාලෙම්බේ විසින් වැඩකර තිබෙන රුපසන් ගස ඉඩම	9 35 10
		සිතියම 2,112.		
6298	ගල්ලම	කේරපල කේ. ඇම්. ප්‍රේරු	විංච සුදුසු ලදු කැලේ	3 0 16 10
6299	එම	එම	ඉල්ලුම්කාරයා විසින් වැඩිදියුණු කර තිබෙන කුඹුරු ඉඩම.	5 1 12 10

මෙම ඉඩම් කැබලි ගැණ අයිතිවාසිකම් නිසා සිටින යම් අය ඇත්නම් ඔවුන් විසින් විකිනීමේ දිනට පැමිණ ඔවුන්ගේ අයිතිවාසිකම් ඔප්පුකරනව මිනැර.

මෙම ඉඩම් ගැණ වැඩිදුර කාරණා සර්වේසර් ජනරාල් ජනාත්සේගෙන්ද, විකිනීමේ කොන්දේසි ගැණ කාරණා උතුරුමැද දිසාවේ ආණ්ඩුවේ ඒජන්ත ජනාත්සේගෙන්ද දැනගනව පුළුවන.

ගරුකර උතුමානවගන්සේගේ ආඥාවලෙස,  
 ආර්. ඩබ්ල්යු. අයිවර්ස්,  
 වැඩබලන මහසෙක්‍රතාරිස් වමිහ.



No. 1,111, N.C. P.

கொலோனியல் சுககிர்த்தார ஆபீசில்,  
கொழும்பு, 1901 ம ஆண்டு கார்த்திகைமீ 28 ந் வ.

1902 ம ஆண்டு தைமீ 23 ந் திகதி 12½ மணியளவில் தன ஆபீசில் வடமத்திய மா காணத்தது அநுராஜபுரம் கவற்ணமேந்து ஏசுணைறவர்களால் இதனடியிற சொல்லப்படடிருக்கிற முடிக்கூரிய காணத்தணிகளை, அரசாட்சியாரால் உத்தரவுபண்ணப்படடிருக்கும் பொருத்தப்பிரகாரம் ஏலத்தில் அலலது இணைக்கத்தில் கூறி விற்கப்படும்.

3 காணத்தணிகள், வடமத்திய மாகாணத்தது தம்மன்கடவைடிஸ்திறிசுகின பசூதியிலிருக்கின்றது.

பிரதமப்படத்தது இலக்கம 2,111. ஏகொடப்பற்று.

உரித்தாளி—முடிக்கூரியது.

இல.	சூறிச்சி.	கேள்வீக்காரனின் பெயர்.	விபரம்.	சூறிகப்ப விசாலம், ட்டவில்.
6297	அலிஞ்சிபொத்தாண	பாவாவெவவை முச்சான் கண்டு வத்தேவிடாசூ	காலஞ்சென்ற உடையார் கந்தப் பராலும் பக்கீர் ஈசாலெவ்வை என்டவராலும் பயிரிடப்பட்ட முடிக்கூரிய காணி	9 3 35 10
6298	கலகாமம்	பிரதமப்படம் இலக்கம 2,112. ஏகொடப்பற்று. கறப்பொலேயிலிருக்கும் கே. எம். பெறேறு	நெலவிளைவுககேற்ற காடு	3 0 16 10
6299	ஓடி	கேட்போனூல திருத்தப்பட்ட நெற்காணி		5 1 12 10

இக்காணிகளில் யேதாயினும் உரித்தாளிகள் இருந்தால விந்தனவு நடக்கும் நாளில் தெரிபட்டுத் தத தமக்கு உடைய உரித்தகளை அதசாட்சிப்படுத்த வேண்டும்.

இக்காணிகளைப்பற்றிய மற்றைய காரியங்கள் அறியவிரும்புகில் சேர்வையா ஜெனறலிடம் பெறறுக கொள்ளலாம். விற்பனவுக கொந்திசுகள் வடமத்தியமாகாணம் சுவர்ணமேந்து ஏஜென்றவர்களிடம் பெறறுக கொள்ளலாம்.

மகோத்தமா அவர்களினது கட்டலையின்படி,

ஆர். டபிளிய. ஐய்வர்ஸ,  
இராசாங்க விக்கிதரின் வேலையார்பவா.

No. 1,112, N.C. P.

Colonial Secretary's Office,  
Colombo, November 28, 1901.

ON Saturday, January 18, 1902, at 3 o'clock P.M., the Government Agent for the North-Central Province will put up to auction for sale or settlement, at his office in Kemitigollewa, the under-mentioned portions of Crown land, on the terms authorized by Government.

Seven allotments of land situated in the Hurulupalata division of the Anuradhapura District of the North-Central Province.

Lot.	Village.	Name of Applicant.	Description.	Extent. A. R. P.
5628	Kemitigollewa	—	Low jungle fit for garden	6 1 0
3023	Ellewewa	Slemapullege Isma	Forest and chena fit for paddy	3 0 11
2373	Mahanetiyawa	Kadirate Vel-vidane	Jungle fit for paddy	7 0 5
2655	Kelepuliyankulama	Kapurala Vel-vidane	Old chena fit for paddy	6 1 9
Y 121	Markkalaetawirawewa	Yakku Vel-vidane	Old chena fit for paddy	21 0 16
2429	Kurullanneulpota	Appuwa Vel-vidane	Old chena fit for paddy	6 3 35
X 121	Kurullanneulpota	—	Old chena fit for paddy	0 3 2

Upset price,— Rs. 10 per acre.

Claimants to any of these lands must attend the sale and prove their title, if any.

Further information respecting these lands may be obtained from the Surveyor-General, and respecting the conditions of sale from the Government Agent of the North-Central Province.

By His Excellency's command,  
R. W. IEVERS,  
Acting Colonial Secretary.

No. 1,112, N.C. P.

වර්ෂ 1901 ජනවාරි මස 28 වෙනි දින කොළඹ මහසෙනෙවිවරයාගේ කන්තෝරුවේදී.

උතුරු මැද දිසාවේ ආණ්ඩුවේ ඒජන්තවරයාගේ විසින් මෙහි පහත සඳහන්වන ආණ්ඩුව සන්තක ඉඩම් ආණ්ඩුවේ නියෝගවලට ප්‍රකාරයට වර්ෂ 1902 ජනවාරි මස 18 වෙනි දිනට සෙනසුරුදා සවස තුනට කැබිනිට්ටුවේදී වෙන්දේසි කර විකුණනු ලබන හෝ මෙරුන් කරගන්නට යෙදෙනවා ඇත.

උතුරු මැද දිසාවේ අනුරාධපුර පලාතේ හුරුවපලාත කිසි කොටසකට පිහිටා තිබෙන බිම් කැබලි 7ක්.

සිතියම 1,901. කුණුවිටුකෝරළේ. අයිතිකම් කියන්නා—ආණ්ඩුව.

නො.	ගම.	ඉල්ලුම්කාරයා.	අත්දම.	අක්කර මහත. ගක මිල	
				අ. රු. ප.	රු.
5628	කැබිනිට්ටුව	—	වතුඉඩමකට සුදුසු කැලේ	6	1 0 10
3023	ඇල්ලේවැව	සිතියම 1,081. සෙලේම-පුල්ලේගේ ඉස්වා	වියට සුදුසු හේන සහ මුකලාන	3	0 11 10
2373	මහනැවියාව	සිතියම 734. කදිරුගේ වෙල්ලිදුනේ	වියට සුදුසු කැලේ	7	0 5 10
2655	කැලේපුලියන්කුලම	සිතියම 862. කපුරුල වෙල්ලිදුනේ	වියට සුදුසු පරණ හේන	6	1 9 10
Y 121	මරක්කල ඇටවිට වැව	සිතියම 765. අයිතිකම් කියන්නා—ආණ්ඩුව සහ කිරිනයිදේ. ආක්කු වෙල්ලිදුනේ	වියට සුදුසු පරණ හේන	21	0 16 10
2429	කුරුල්ලන්ගේ උල්පත	සිතියම 764. අයිතිකම් කියන්නා—ආණ්ඩුව. අප්පුවා වෙල්ලිදුනේ	වියට සුදුසු පරණ හේන	6	3 35 10
X 121	එම	—	වියට සුදුසු පරණ හේන	0	3 2 10

මෙම ඉඩම් කැබලි ගැණ අයිතිවාසිකම් කියා සිටින සම් අය ඇත්නම් ඔවුන් විසින් විකිණීමේ දිනට පැමිණ ඔවුන්ගේ අයිතිවාසිකම් ඔප්පුකරනු ලබන බව කියනු ලැබේ.

මෙම ඉඩම් ගැණ වැඩිදුර කාරණා සර්වේශ්වර්තනවලට නොගන්නා බවද, විකිණීමේ කොන්දේසි ගැණ කාරණා උතුරු මැද දිසාවේ ආණ්ඩුවේ ඒජන්තවරයාගේ යෙදුණු දැනගත් ප්‍රථමය.

ගරුකර උතුරු මහසෙනෙවිවරයාගේ ආඥාවලට,  
ආර්. ඩබ්ලිව්. අයිවර්ස්,  
වැඩබලන මහසෙනෙවිවරයා වෙත.

No. 1113, N.C. P.

Colonial Secretary's Office,  
Colombo, November 2, 1901.

ON Thursday, January 23, 1902, at 12 o'clock noon, the Government Agent for the North-Central Province will put up to auction for sale or settlement, at his office in Anuradhapura, the under-mentioned portions of Crown and, on the terms authorized by Government.

Three allotments of land situated in the Kalagampalata division of the Anuradhapura District of the North-Central Province.

Preliminary plan 1,934.—Unduruwa korale.  
Village—Kiriyaagama.

Lot.	Name of Applicant.	Name of Claimant.	Description.	Upset Price	
				Extent. A. R. P.	per Acre. Rs.
5718	—	Crown and Ekanayake Appuhami and others	Chena fit for paddy	3	1 3 10
6286	Kirihami, acting Arachchi, and others	Crown	Jungle fit for cocoanut	4	2 25 10
6243	K. Balappu of Maradan-kadawala	Crown	Jungle fit for cocoanut	2	3 4 10

Claimants to any of these lands must attend the sale and prove their title, if any.

Further information respecting these lands may be obtained from the Surveyor-General, and respecting the conditions of sale from the Government Agent of the North-Central Province.

By His Excellency's command,  
R. W. LEVERS,  
Acting Colonial Secretary.

No. 1,113, N.C. P.

වර්ෂ 1901 ක්වූ තොරතුරු මස 28 වෙනි දින කොළඹ

මහසේනාධිරාජ්‍යාණන්ගේ කන්තෝරුවේදී.

උතුරු මැද දිසාවේ ආණ්ඩුවේ ඒජන්තවරයාණන්ගේ විසින් ලේඛිතව සඳහන්වන ආණ්ඩුව සන්තක ඉඩම් ආණ්ඩුවේ නියෝගවලට ප්‍රකාරයට වර්ෂ 1902 ජනවාරි මාස 23 වෙනි දින වූ විස්තරයට දවල් දෙලකට අනුරාධපුර කවිවේරියේදී වෙන්දේසිකර එකතුවට ගෝචේරුන්කර ගන්නට යෙදෙනවා ඇත.

උතුරු මැද දිසාවේ අනුරාධපුර පලාතේ කලාගම් පලාත කිහිප කොට්ඨාසයේ පිහිටා තිබෙන බිම් කැබලි 3-ක්.

කො.	ගම.	අයිතිකම් කිහිපයා—ආණ්ඩුව සහ එකතායක අක්කර අප්පහාමි සහ තවත් අය.	අන්දම.	අ. රු. ප.	රු.
5718	කුරියගම	—	එකට සුදුසු හේන	3 1 3	10
6286	පුළියන්කුලම	සිහියම 2,108. කලාගම කෝරළේ. අයිතිකම් කිහිපයා—ආණ්ඩුව. කිරිඟම වැඩබලන ආරම්භිල සහ තවත් අය	පොල් වැව්වට සුදුසු කැලේ	4 2 25	10
6243	සෙවිටිකුලම	සිහියම 2,094. මරදන්කඩවල හේ. බාල අප්පහාමි	එම	2 3 4	10

මෙම ඉඩම් කැබලි ගැණ අයිතිවාසිකම් කීයාපිටිය ගම් අය ඇත්නම් ඔවුන් විසින් එකිනිමේ දිනට පැමිණ ඔවුන්ගේ අයිතිවාසිකම් ඔප්පු කරනට බිහිය.

මෙම ඉඩම් ගැණ වැඩිදුර කාරණා සර්වේශ්වර්ෂකවලට නොගන්නා සේගෙන්ද, විකිනීමේ කොන්දේසි ගැණ කාරණා උතුරු මැද දිසාවේ ආණ්ඩුවේ ඒජන්තවරයාණන්ගේගෙන්ද දැනගන්නට පුළුවන.

ගරුභර උතුරු මහනුවන්ගේගේ ආඥාවලට,  
 ආර්. ඩබ්ලිව්. අයිවර්ස්,  
 වැඩබලන මහසේනාධිරාජ්‍යාණන්ගේ.

No. 1,114, N.C. P.

Colonial Secretary's Office,  
 Colombo, December 2, 1901.

ON Wednesday, February 12, 1902, and the following day, at 3 o'clock P.M., the Government Agent for the North-Central Province will put up to auction for sale or settlement, at his office in Eppawala, the under-mentioned portions of Crown Land, on the terms authorized by Government.

Twenty-six allotments of land situated in the Nuwaragampalata division of the Anuradhapura District of the North-Central Province.

Preliminary plan 1,822.—Eppawala korale. Claimant—Crown.

Lot.	Village.	Name of Applicant.	Description.	Extent.		Upset Price per Acre.
				A.	R. P.	
5388	Ihalagama	Herathami, Vel-vidane of Alutwewa	Jungle fit for paddy	9	1 1	20 0
5389	Do.	Sellawannihami of Nallamudawa	do.	6	0 20	20 0
2773	Pantiyawa	Preliminary plan 928.—Eppawala korale. Claimant—Crown. Siralage Kumara	High jungle fit for paddy	4	2 15	10 0
3538	Amunukole	Preliminary plan 1,185.—Eppawala korale. Claimant—Crown. M. Kaluhami	Jungle fit for garden	3	1 8	10 0
3916	Amunukole	Preliminary plan 1,316.—Eppawala korale. Claimant—Crown. M. Kaluhami	Low jungle fit for cocoanut	0	1 35	10 0
3917	Amunukole	Claimant—Crown and Appuhami. Kaluhami	Cocoanut garden	0	1 32	25 0
2700	Taranagollewa	Preliminary plan 884.—Eppawala korale. Claimant—Crown. S. W. Punchirala	Low jungle fit for paddy	0	2 22	10 0
5125	Hurigaswewa	Preliminary plan 1,693/17.—Eppawala korale. Claimant—Crown. —	Field encroachment by Pinhami of Ihalahammillewa	0	2 30	10 0
3028	Kelediwulwewa	Preliminary plan 1,083.—Eppawala korale. Claimant—Crown. K. W. Ukku Banda and R. Kirihami	High jungle fit for paddy	2	0 4	20 0
2962	Nawagattegama	Preliminary plan 1,052.—Eppawala korale. Claimant—Crown. C. Punchirala	Low jungle fit for paddy	4	3 39	20 0
5214	Nawagattegama	Preliminary plan 1,732/54.—Eppawala korale. Claimant—Crown. Appuralage Manikrala	Low jungle fit for paddy	1	1 2	20 0
5215	Do.	do.	Field encroachment by A. Banda	0	1 17	20 0
5 136	Rajjallegama	Preliminary plan 1,694/18.—Eppawala korale. Claimant—Crown. A. Wannihami and others	Field encroachment by Punchirala Arachchi, &c., but said to be liable to submersion	1	0 0	20 0
3755	Alutwewa	Preliminary plan 1,269.—Eppawala korale. Claimant—Crown. Undiya Lekamage Kapurala	Jungle, marshy land	1	0 23	10 0
4048	edagama	Preliminary plan 1,348.—Eppawala korale. Claimant—Crown. D. Appuhami	Low jungle fit for paddy	4	0 32	20 0
4049	Pottegama	do.	do.	3	0 0	20 0
4052	Medagama	Preliminary plan 1,350.—Eppawala korale. Claimant—Crown. D. Appuhami	Low jungle fit for paddy	2	3 28	20 0

Lot.	Village.	Name of Applicant.	Description.	Extent.		Upset Price
				A.	R. P.	per Acre. Rs. c.
		Preliminary plan 1,690/14.—Eppawala korale. Claimant—Crown.				
5117	Galmaduwa	Banda, Vel-vidane	Low jungle fit for garden	2	1 8	10 0
5118	Do.	do.	do.	1	0 38	10 0
		Preliminary plan 1,219.—Eppawala korale. Claimant—Crown.				
3649	Nikawewa	K. Wannihami	Scrub jungle fit for paddy	4	3 23	10 0
		Preliminary plan 1,242.—Eppawala korale. Claimant—Crown.				
3713	Ihala Ham-millewa	Bandiralage Mudiyanse	Scrub jungle fit for paddy, but said to be liable to submersion	1	1 0	10 0
		Preliminary plan 1,241.—Eppawala korale. Claimant—Crown.				
A 124	Pahala Ham-millewa	W. Mudalihami and others	Field (encroachment by Pin-hami Anumetirala and others)	0	0 13	25 0
B 124	Do.	—	Field (encroachment by Pin-hami Vel-vidane and others)	0	0 36	25 0
		Preliminary plan 1,239.—Eppawala korale. Claimant—Crown.				
3706	Wawulatiya-gama	Menikralage Ukkurala	Scrub fit for paddy	4	3 10	10 0
		Preliminary plan 1,103.—Eppawala korale. Claimant—Crown.				
3092	Palugaswewa	K. Banda, Ratemahatmaya	Jungle fit for cocconut	1	3 25	12 50
		Preliminary plan 1,259.—Eppawala korale. Claimant—Crown.				
3738	Galmaduwa	K. Nambirala	Jungle fit for paddy	5	2 32	20 0

Claimants to any of these lands must attend the sale and prove their title, if any.

Further information respecting these lands may be obtained from the Surveyor-General, and respecting the conditions of sale from the Government Agent of the North-Central Province.

By His Excellency's command,

R. W. IEVERS,  
Acting Colonial Secretary.

No. 1,114, N.C. P.

විෂි 1901 ක්වූ දෙසැම්බ් මස 2 වෙනි දින කොළඹ මහසෙනෙවුරු ජනාන්තරයේ කන්තෝරුවේදීය.

උතුරු මැද දිසාවේ ආණ්ඩුවේ මහජනතලාන්තරයේ විසින් මෙහි පහත සඳහන් වෙන ආණ්ඩුව සන්තක ඉඩම ආණ්ඩුවේ නියෝගවල ප්‍රකාරයට විෂි 1902 කේ පෙබරවාරි මාසේ 12 වෙනි දින වූ බද්ද සහ ඊට පසුව දවසේත් සවස තුනට එප්පාවල කන්තෝරුවේදී වෙන්දේසිකර විකුණනට නොහොත් බේරුන්කර දෙනට යෙදෙනවා ඇත.

උතුරු මැද දිසාවේ අනුරාධපුර පලාතේ නුවරගම පලාත කොට්ඨාසයේ පිහිටා තිබෙන බිම් කැබලි පිහිටසක්.

සිතියම 1,822. එප්පාවලකෝරලේ. අයිතිකම කියන්නා—ආණ්ඩුව.

නො.	ගම.	ඉල්ලීම්කාරයා.	අන්දම.	මහත. අ. රු. ප.	අක්කර යක මිල. රු.
5388	ඉහලගම	අළුත්වැවේ හේරත්හාමි වෙල්විදුනේ	වියට සුදුසු කැලේ	9 1 1	20
5389	එම	නල්ලමුදුවේ සෙල්ලවන් නිහාමි	එම	6 0 20	20
		සිතියම 923.			
2773	පන්තියාව	සිරුලගේ කුමරු	වියට සුදුසු අන්දමුවා කැලේ	4 2 15	10
		සිතියම 1,185.			
3538	අමුකුකොලේ	ඇම්. කළුහාමි	වත්තට සුදුසු කැලේ	3 1 8	10
		සිතියම 1,316.			
3916	එම	—	පොල් වැවීමට සුදුසු ලද කැලේ	0 1 35	10
		අයිතිකම කියන්නා—ආණ්ඩුව සහ අප්පහාමි.			
3917	එම	—	පොල්වත්ත	0 1 32	25
		සිතියම 884. අයිතිකම කියන්නා—ආණ්ඩුව.			
2700	තරණකෙල්ලාව	ඇස්. ඩබ්ලිව්. පුන්විතල	වියට සුදුසු ලදකැලේ	0 2 22	10

නො.	ගම.	ඉල්ලීමකාරයා.	අන්දම.	අක්කර	
				මහන. අ. රු. ප.	සක මිල. රු.
5125	හුර්ගස්වැව	සිතියම 1,693/17. —	ඉහලහමිම්ලෑවේ පින් හාමි බලහත් කාර යෙන් අල්ලාගත ති බෙන කුඹුර	0	2 30 10
3028	කැලේදිවුල්වැව	සිතියම 1,083. කේ. ඩබ්ලිව්. උත්තවත්ඩා සහ ආර්. කිරිහාමි	වියට සුදුසු අත්දඹවා කැලේ	2	0 4 20
2962	තවහත්තේ ගම	සිතියම 1,052. සී. පුත්විතල	වියට සුදුසු ලඳුකැලේ	4	3 39 20
5214	එම	සිතියම 1,732/34. අප්පුරලගේ මැතිකරල	වියට සුදුසු ලඳුකැලේ	1	1 2 20
5215	එම	—	ඒ. බන්ඩා විසින් අල්ලා ගත තිබෙන කුඹුර	0	1 17 20
5136	රජපල්ලේගම	සිතියම 1,694/18. ඒ. වත්තිහාමි සහ තවත්අය	පුත්විතල ආරච්චිල සහ තවත්අය විසින් අල් ලාගත තිබෙන කුඹුර කුමුත් වතුරට යට වෙන්ට පුළුවන	1	0 0 20
3755	අළුවැව	සිතියම 1,269. උත්තියා ලේකමගේ කපු රල	කැලේ	1	0 23 10
4048	මැදගම	සිතියම 1,348. සී. අප්පුහාමි	වියට සුදුසු ලඳුකැලේ	4	0 32 20
4049	පොත්තේගම	එම	එම	3	0 0 20
4052	මැදගම	සිතියම 1,350. සී. අප්පුහාමි	වියට සුදුසු ලඳුකැලේ	2	3 28 20
5117	ගල්ලේව	සිතියම 1,690/14. බන්ඩාවෙල්දියගේ	වත්තටසුදුසු ලඳුකැලේ	2	1 8 10
5118	එම	එම	එම	1	0 38 10
3649	නිකවැව	සිතියම 1,219. කේ. වත්තිහාමි	වියට සුදුසු කටුපත්කැලේ	4	3 23 10
3713	ඉහල හම මිල්ලෑව	සිතියම 1,242. බන්ඩිලගේ මුදියන්සේ	වියට සුදුසු කටුපත් කැ ලේ කුමුත් වතුරට යට වෙන්කට පුළුවන	1	1 0 10
A 124	පහල හම මිල්ලෑව	සිතියම 1,241. ඩබ්ලිව්. මුදලිහාමි සහ තවත් අයගේ	පින්හාමි අඟුමැතිරල සහ තවත් අය විසින් අල්ලා ගත තිබෙන කුඹුර	0	0 13 25
B 124	එම	—	පින්හාමි වෙල්විදියගේ සහ තවත් අය විසින් අල්ලාගත තිබෙන කුඹුර	0	0 36 25
3706	වවුල. විහාර	සිතියම 1,239. මැතිකරලගේ උත්තකරල	වියට සුදුසු කටුපත් බිම	4	3 10 10
3092	පළාස්වැව	සිතියම 1,103. කේ. බන්ඩා රවේමහත්මයා	පොල්වලට සුදුසු කැලේ	1	3 25 12
3738	ගල්ලේව	සිතියම 1,259. කේ. තබ්බල	වියට සුදුසු කැලේ	5	2 32 20

මෙම ඉඩම්වලින් මොනම ඉඩමකට අයිතිවාසිකම් ඇති අයවල් සිටිත් නම් ඔවුන් විකිනීමේ දිනට පැමිණ අයිතිවාසිකම් ඔප්පුකර සිටින්නට ඔහුය.

මෙම ඉඩම් ගැණ වැඩිදුර කාරණා සර්වේසර්පතරලේ උත්තාන්සේගෙන්ද, විකිනීමේ කොන් දේසිය ගැණ වැඩිදුර කාරණා උතුරුමැද දිසාගේ ආණ්ඩුවේ එජන්තලන්තාන්සේගෙන්ද දැනගන්නට පුළුවන.

ගරුතුර උතුරුමානත්තවත්සේගේ ආඥාවලෙස,  
ආර්. ඩබ්ලිව්. අසිවර්ස්,  
වැඩබලන මහසෙකුතාර්ස් වම්හ.  
C 5

## LAND SALES IN THE PROVINCE OF UVA.

No. 422, P. OF U.

Colonial Secretary's Office,  
Colombo, December 2, 1901.

ON Tuesday, January 28, 1902, at 1 P.M., the Government Agent for the Province of Uva will put up to auction, at his office in the Kachcheri, the under-mentioned portions of Crown Land, on the terms authorized by Government.

Thirty-two allotments of land situated in the Badulla District of the Province of Uva.

Preliminary plan 961. Applicant—D. P. Wijekoon.  
Claimant—Crown.

Lot.	Village.	Name of Land.	Description.	Extent. A. R. P.
3297	Idamegama in Dambavinnipalata korale of Udukinda	Ampitigodapatana	Patana	1 2 30
3298	Do.	do.	do.	0 0 26
3299	Do.	do.	do.	0 0 16
3300	Do.	do.	do.	0 0 20
Preliminary plan 982.—For sale or settlement. Claimant—Crown.				
3348	Tolabowatta Udagama in Passara korale of Yatikinda	Wadugedarakumbura	Paddy	2 3 10
Preliminary plan 981. Applicant—Agampodi Durayalage Punchihata. Claimant—Crown.				
3347	Hangilliella in Dehivinnipalata, Udukinda	Migahapelepatana	Patana	1 3 0
Preliminary plan 992. Applicant—Udaturegedara Siyatu Gamarala and K Y. Punchirala. Claimant—Crown.				
3375	Udaturegama in Gampaha korale of Udukinda	Munangaha-arawa	Chena	0 3 5
3376	Panagodagama	Havanarawa	Paddy field	0 0 38
Preliminary plan 983. Applicant—Deen Kadar Meera Saiibo. Claimant—Crown.				
3349	Gurutalawa in Dambavinnipalata of Udukinda	Kurundugolla	Threshing floor	0 0 18
3350	Do.	do.	Paddy field	0 0 13
3351	Do.	do.	Chena	1 2 16
Preliminary plan 894.—For sale or settlement. Claimant—Crown.				
3106	Tundawelagama in Wiyaluwa korale of Wiyaluwa	Peelagawamukalana	Kitul, arecanuts, rocks, and forest trees	1 0 15
Preliminary plan 660.—For sale or settlement. Claimant—Crown.				
2341	Tundawelagama in Wiyaluwa korale of Wiyaluwa	Mabapillewatta	Garden and jak	1 2 12
Preliminary plan 923. Applicant—J. B. Batcho Appu. Claimant—Bulatge Batcho Appu.				
H 98	Dikwella in Bogoda korale of Yatikinda	Ankelepitiyahena	Chena	0 2 13
I 98	Do.	Lianawattahena	do.	0 0 26
K 98	Do.	do.	do.	0 2 25
M 98	Do.	Gallehena	do.	3 1 6
N 98	Do.	Pela-arawehena	do.	0 2 28
O 98	Do.	do.	do.	1 3 14
P 98	Do.	do.	do.	0 1 4
Q 98	Do.	Galgodahena	do.	3 0 26
R 98	Do.	Maragahawattahena	do.	0 0 28
S 98	Do.	Arabeddehena	do.	0 2 26
T 98	Do.	Gomanalandehena	do.	2 0 31
U 98	Dikwella	Gomanalandewatta	do.	0 0 36
V 98	Do.	Bogastennehenapatana	do.	0 3 30
W 98	Walugedara	do.	do.	0 0 17
3210	Do.	do.	Patana	1 1 35
X 98	Do.	Duwilliamadillehena	Chena	1 0 30
Y 98	Do.	do.	do.	0 1 12
3211	Do.	Duwilliamadillehenapatana	Patana	1 2 34
Z 98	Do.	do.	Chena	1 1 25

Upset price of all lots except 3,347, Rs. 10 per acre ; lot 3,347, Rs. 15 per acre.

Further information regarding these lands may be obtained from the Surveyor-General, and regarding conditions of sale from the Government Agent, Province of Uva.

By His Excellency's command,

R. W. IEVERS,  
Acting Colonial Secretary.

No. 422, P. OF U.

වම් 1901 ක්වූ දෙසැම්බර් මස 2 වෙනි දින කොළඹ මහලොහුකාරිස්ථානයේ කන්තෝරුවේදී.

ලාභී දිසාවේ ආණ්ඩුවේ ඒජන්තලාභීන්ගේ විසින් මෙහි පහත සඳහන්වන ආණ්ඩුව සහකාර ඉඩම් ආණ්ඩුවේ නියෝගවල ප්‍රකාරයට වම් 1902 ක්වූ ජනවාරි මස 21 වෙනි දින වූ අනතුරුවාද, පස්වරු 1ට බදු එ කළුබරයේදී වෙන්දේසිකර උකුණත්ට ගෙදෙනවා ඇත.

ලාභී දිසාවේ බදු එ පලාතේ කොට්ඨාසයේ පිහිටා තිබෙන බිම්කැබලි 38ක.

සිතියම 961. ඉල්ලන්නා—හී. පී. විජයකෝන්. අයිතියම කිසිතා—රජසන්තක.

නො.	ගම.	ඉඩමේ නම.	අන්දම	මහත.
3297	ලවුකිද දඹවිහිපලාත ඉඩමේගම	අම්පිටියොඩපතන	පතන	1 2 30
3298	එම	එම	එම	0 0 26
3299	එම	එම	එම	0 0 16
3300	එම	එම	එම	0 0 20

සිතියම 982. විකින්නට නොහොත් බේරීමට.

3348	ගම්කිද පස්සරකෝරලේ නොලොවේ වත්තේ උඩගම	වඩුගෙදරකුඹුර	කුඹුර	2 3 10
------	-------------------------------------	--------------	-------	--------

සිතියම 981. ඉල්ලන්නා—අගම්පොඩිදුරුලාගේ ප්‍රාචීනතා

3347	ලවුකිද දෙකිවිහිපලාතේ හායිලී ඇල්ලේ	මගහපිල්ලේපතන	පතන	1 3 0
------	-----------------------------------	--------------	-----	-------

සිතියම 992. ඉල්ලන්නා—උඩුකුරේගෙදර සියාකුගමරල සහ කේ. වයි. ප්‍රාචීරල.

3375	ලවුකිද ගම්පහකෝරලේ උඩුකුරේ ගම	මුතත්තභඳරව	ගේන කුඹුර	0 3 5
3376	පතාගොඩගම	කැවත්ඳරව		0 0 38

සිතියම 983. ඉල්ලන්නා—චිත්තකාරී මීරසයිලු. අයිතියම කිසිතා—චිත්තකාරී මීරසයිලු.

3349	ලවුකිද දඹවිහි පලාත ගුරැහලාව	කුරැදුගොල්ල	කමන	0 0 18
------	-----------------------------	-------------	-----	--------

අයිතියම කිසිතා—රජසන්තක.

3350	එම	කුරැදුපලාව	කුඹුර	0 0 13
3351	එම	එම	ගේන	1 2 16

සිතියම 894. විකින්නට නොහොත් බේරීමට.

3106	විෂ්ඨවේ විශ්ඨවකෝරලේ තුන්ඩා වෙල	පිල්ලොවා මුකලාන	කිකුල්, පුවක්, ගල් සහ කැලැගස්	1 0 15.
------	--------------------------------	-----------------	-------------------------------	---------

සිතියම 660.

2341	එම	මාපාපිල්ලේවත්ත	වත්ත සහ කොස්	1 2 12
------	----	----------------	--------------	--------

සිතියම 923. ඉල්ලන්නා—චේ. බී. බවෝඅප්පු. මෙම ඉඩමට අයිතියම කිසිතා නැත.

H 98	ගම්කිද බෝගොඩකෝරලේ දික් වැල්ලේ	අත්තෙලිපිටියේ ගේන	—	0 2 13
------	-------------------------------	-------------------	---	--------

අයිතියම කිසිතා—බුලත්ගේ බවෝඅප්පු.

I 98	එම	ලියත්වත්තේගේන	ගේන	0 0 26
K 98	එම	එම	එම	0 2 25
M 98	එම	ගලේගේන	එම	3 1 6
N 98	එම	පැලඳරවේ ගේන	එම	0 2 28
O 98	එම	එම	එම	1 3 14
P 98	එම	එම	එම	0 1 4
Q 98	එම	එම	එම	3 0 26
R 98	ගල්ගොඩගේන නාරත්තකවත්තේගේන	එම	එම	0 0 28
S 98	එම	අරබැද්දේගේන	එම	0 2 26
T 98	එම	ගෙන්නලිඅත්දේගේන	එම	2 0 31
U 98	දික්වැල්ල	ගොමනලාත්දේවත්තේ	එම	0 0 36
V 98	එම	බෝගස් කැන්තේගේගේපතන	එම	0 3 30
W 98	එම	එම	එම	0 0 17
3210	එම	එම	පතන	1 1 35
X 97	එම	දුබ්ලියාමිල්ලේගේන	ගේන	1 0 30
Y 98	එම	එම	එම	0 1 12
3211	එම	එම පතන	පතන	1 2 34
Z 98	එම	එම	ගේන	1 1 25

මෙම ඉඩම් ගැණ වැඩිදුර කාරණා සර්වේශ්වර්තකල්පනයන්ගේගෙන්ද, විකින්නේ කොන්දේසි ගැණ ලාභී දිසාවේ ආණ්ඩුවේ ඒජන්තලාභීන්ගේගෙන්ද දැනගත හැකිය.

ගරුකර උතුමානන්වහන්සේගේ ආඥාවලට,  
ආර්. ඩබ්ලිව්. අයිවර්ස්,  
වැඩබලන මහලොහුකාරිස් වම්ස.  
C 5\*

LAND SALES IN THE PROVINCE OF SABARAGAMUWA.

Lease of Gem Lands known as Handapanella in the District of Rakwana, Ratnapura District.

NOTICE is hereby given that the Government Agent of the Province of Sabaragamuwa will sell by public auction at the Ratnapura Kachcheri on Tuesday, January 14, 1902, at 2.30 P.M., the lease of the right to gem for two years in the under-mentioned six lots of the Crown land called and known as Handapanellamukalana in preliminary plan 3,887, situate at Rakwana in the Meda pattu of Atakalan korale.

2. The person or persons whose bid is accepted will be required to pay the amount of the bid at once in cash.
3. Within fifteen days after the communication of the approval of Government, the person or persons whose bid is accepted shall enter into a bond for the fulfilment of the conditions on which the bid is accepted.
4. The lands will be surveyed as soon as the sale of lease has been approved by Government.
5. Further information can be obtained from the Government Agent, Ratnapura.

List of Lands.

Lot.	Name of Land.	Extent. A. R. P.
8533A ...	Handapanellamukalana ...	5 0 0
8533B ...	Do. ...	5 0 0
8533C ...	Do. ...	5 0 0
8533D ...	Do. ...	5 0 0
8533E ...	Do. ...	5 0 0
8533F ...	Do. ...	5 0 0

Government Agent's Office,  
December 2, 1901.

EVAN M. BYRDE,  
Government Agent.

රත්නපුරේ දිස්ත්‍රික්කේ රත්වාවේ තිබෙන හඳපාන්ඇල්ල කිසිකුල ඉඩමේ මැනික් ගැරීමේ බද්ද.

අධිකාරියෙහි මැදපත්තුවේ රත්වාවේ තිබෙන නොමිමර 3,887 ජලාන කරුණියේ පෙනෙන හඳපාන්ඇල්ල කිසිකුල රජසන්තක ඉඩමේ මෙහි පහත සඳහන් වන කැප් හඳපාන් ඇල්ල දෙකක් හා මැනික් ගැරීමේ බදු වන 1502 ක් ජනවාරි මස 14 වැනි අඟහරුවාද, පස්වරු දෙකගමාරට රත්නපුරේ කවුච්චේදී ආණ්ඩුවේ එජන්තලන්තාන්සේ විසින් ප්‍රසිද්ධ වූ වෙන්දේසියේ විකුණනු ලැබූ ආකාරයට ඇත.

2. ආණ්ඩුව විසින් සම්පූර්ණව සහ එක්තරාදිගින් සිටින එජන්තලන්තාන්සේ විසින් බාරගත්ව යෙදෙන ඉල්ලීමේ බදු අනුමතව ගෙවනු ලැබූවකි.
3. ඉල්ලීම බාරගත් බව දැනුණු දවස 15ක් ඇතුළතදී ඉල්ලීමකාරයා විසින් ඔහුගේ ඉල්ලීම බාරගත් කොන්දේසි පිළිපැදීම සඳහා පොරොන්දු ඔප්පුවකට බැඳෙන්නට සිදු වේ.
4. බදු විකිණීම ආණ්ඩුව විසින් සම්පූර්ණව යෙදෙන කාරණයක් ඉඩම් මත්වන්නට යෙදේ.
5. මේ ඉඩම් ගැන වැඩිදුර කාරණා රත්නපුරේ එජන්තලන්තාන්සේගෙන් දැනගන්නට පුළුවන.

ඉඩම් ලැයිස්තුව.

කැප් අංක.	ඉඩමේ නම.	මහත. අ. රු. ප.
8533A	හඳපාන්ඇල්ලේ මුකලාන	5 0 0
8533B	එම	5 0 0
8533C	එම	5 0 0
8533D	එම	5 0 0
8533E	එම	5 0 0
8533F	එම	5 0 0

වසර 1901 ක්වූ දෙසැම්බර් මස 2 වෙනි දින රත්නපුරේ කවුච්චේදීය.

ඊ. ඇම්. බාර්ඩ්,  
ආණ්ඩුවේ එජන්ත.

No. 385, P. OF S.

Colonial Secretary's Office,  
Colombo, November 29, 1901.

ON Tuesday, January 21, 1902, at 1 P.M., the Government Agent for the Province of Sabaragamuwa will put up to auction, at the Pelmadulla Resthouse, the under-mentioned portions of Crown land, on the terms authorized by Government.

Thirteen allotments of land situated in the Uda pattu of Nawadun korale of the Ratnapura District of the Province of Sabaragamuwa.

Preliminary plan 616. Villages—Panawenna and Denawaka Udakada.

Lot.	Name of Land.	Name of Claimant.	Description.	Extent, A. R. P.	Upset Price per Acre. Rs.
Z 76	Galendehena	H. Dantahami and others	Chena	0 1 3	10
A 77	Lindaliaddegodahena and Tenne-pitahena	H. Ukkubami and others	do.	3 2 24	10
1843	Pissakandemukulana	Crown	Forest	54 0 0	30
1850	Emitillangahaketiyahena and Henagodamukulana	do.	do.	3 2 2	20
1851	Jambugahahena	do.	do.	18 0 0	25
1852	Gorakagahahenamukulana	do.	do.	2 2 32	10
1853	Egodahena	do.	do.	1 3 4	10
Preliminary plan 6,432. Village—Moratota.					
X 458	Elakumbura	H. A. Mudalihamy and others	Field	1 1 10	100



Lot.	Name of Land.	Name of Claimant.	Description.	Extent.		Upset Price
				A.	R. P.	per Acre. Rs.
Preliminary plan 624. Village—Dandawa.						
F 77	Kongahamuttettuwhena	W. Pinhami and others	Chena	18	1 15	10
G 77	Kongahamuttettuwedeniya	do.	Deniya	0	0 31	10
H 77	Mullaliyadda	B. Dingirietana and others	Field	0	2 28	10
I 77	Godakele <i>alias</i> Arambehena	K. Dingirietana and others	Chena	0	0 24	10
1881	Buluwegawahena	Crown	do.	1	1 17	10

Further information respecting these lands may be obtained from the Surveyor-General, and respecting the conditions of sale from the Government Agent, Province of Sabaragamuwa.

By His Excellency's command,  
R. W. LEVERS,  
Acting Colonial Secretary.

No. 385, P. OF S.

වම 1901 ක්වු නොවැම්බර් මස 29 වෙනි දින කොළඹ මහසෙනසුනායක උත්තරානන්දගේ කන්තෝරුවේදීය.

සබරගමු දිසාවේ ඒජන්ත උත්තරානන්දගේ විසින් මෙහි පහත සඳහන්වන ආණ්ඩුව සත්කම ඉඩම් ආණ්ඩුවේ නියෝගවලට ප්‍රකාරයට වම 1902 ක්වු ජනවාරි මස 21 වෙනි දින වූ අභ්‍යරුව. ද. පස්වරු 10 පැල්පිටුල්ලේ කානාගමේදී වෙන්දේසි කර විකල්පයට ගෙදෙනවා ඇත.

සබරගමු දිසාවේ රත්නපුර පලාතේ කවුදුන්කෝරලේ උඩපත්තුවේ පිහිටා තිබෙන බිම් කැබලි.

සිතියම 616. පනාවැන්න සහ දෙනවක උඩකඩ.

නො.	ඉඩමේ නම.	අයිතියකම් කියන්නා.	අන්දම.	මහත.		අක්කර ගණන.
				අ.	රු. ප.	
Z 76	ගල් ඇන්දේගේන	එම්. දන්තනාම සහ තවත් අය	සේන	0	1 3	10
A 77	ලිදලියාදේදගොඩ සේන සහ තැන්නෙපිටගේන	එම්. උක්කුසාම සහ තවත් අය	එම	3	2 24	10
1843	පිස්සකන්දේ මුකලාන	ආණ්ඩුව	මුකලාන	54	0 0	30
1850	ඇමරිල්ලන්ගහ කැටියේ හේන සහ හේනෙගොඩ මුකලාන	එම	එම	3	2 2	20
1851	ජමවුගහගේන	එම	එම	18	0 0	25
1852	ගොරකගහගේන මුකලාන	එම	එම	2	2 32	10
1853	එගොඩගේන	එම	එම	1	3 4	10
X 458	ඇල්ලකුඹුර	සිතියම 6,432. ගම—මොරකොට. එම්. ඒ. මුල්ලිගාමි	කුඹුර	1	1 10	100
F 77	කෝන්ගහමුත්තෙට්ටුවේ හේන	සිතියම 624. ගම—දන්දුව. ඩබ්ලිව්. පින්තාමි සහ තවත් අය	සේන	18	1 15	10
G 77	කෝන්ගහමුත්තෙට්ටුවේ දෙකිය	එම	දෙකිය	0	0 31	10
H 77	මුල්ලියාදේද	බී. සීරිඵනනා සහ තවත් අය	කුඹුර	0	2 28	10
I 77	ගොඩකැලේ නොහොත් අරඹේගේන	කේ. සී. සීරිඵනනා සහ තවත් අය	සේන	0	0 24	10
1881	මුඵවේගොලාගේන	ආණ්ඩුව	එම	1	1 17	10

මේ ඉඩම් සම්බන්ධ වැඩිදුර කාරනා මිනිස්ඥයාදෙපාර්තමේන්තුවේ ප්‍රධානතුමාගෙන්ද, විකිනීමේ කොන්දේසි සම්බන්ධ කාරනා සබරගමු පලාතේ මහඒජන්ත උත්තරානන්දගේ දැනගත්ව පුළුවන.

ගරුකර උතුමානන්දගේ ආඥාව ලෙස,  
ආර්. ඩබ්ලිව්. අයිවර්ස්,  
වැඩබලන මහසෙනසුනායක උමම.

No. 386, P. OF S.

Colonial Secretary's Office,  
Colombo, December 3, 1901.

ON Thursday, January 30, 1902, at 1 P.M., the Government Agent for the Province of Sabaragamuwa will put up to auction, at his office in Ratnapura, the under-mentioned portions of Crown Land, on the terms authorized by Government.

Five allotments of land situated in the Kuruwiti korale of the Ratnapura District of the Province of Sabaragamuwa.

Preliminary plan 6,868. Village—Talawitiya in the Uda pattuwa.

Lot.	Name of Land	Name of Claimant.	Description.	Extent.		Upset Price
				A.	R. P.	per Acre. Rs.
A 264	Berawadeniyēkele	Crown	Chena and garden	4	2 19	20
Preliminary plan 598. Village—Talawitiya.						
I 74	Ihalamirishenamukalana	Crown	Forest	39	0 9	20
Preliminary plan 4,563. Village—Talawitiya.						
A 35½	Berawadeniyēkele	Crown	Deniya	7	0 0	10
Preliminary plan 258. Village—Mitipola.						
14	Katukitulkanda	Crown	Mukalana	2	0 0	25
56	Rukhenakanda	do.	Chena	0	1 0	10

Further information respecting these lands may be obtained from the Surveyor-General, and respecting the conditions of sale from the Government Agent, Province of Sabaragamuwa.

By His Excellency's command,  
R. W. LEVERS,  
Acting Colonial Secretary.

No. 386, P. OF S.

වම් 1901 ක්වු දෙසැම්බ් මස 3 වෙනි දින කොළඹ මහසෙනෙවිවරයා විසින් පනවන ලද කොන්දේසි මතට අලුත් කරන ලද ඉඩම්.

සබරගමු දිසාවේ ඒජන්තවරයා විසින් මෙහි පහත සඳහන් වන ආණ්ඩුව සන්තක ඉඩම් ආණ්ඩුවේ නියෝගවලට අනුව වම් 1902 ක්වු ජනවාරි මස 30 වෙනි දින වූ විකල්පවලට පස්වරු එකට රත්නපුරේ කවුච්චිගොඩදි වෙන්දේසිකර විකුණන බව යොදනවා ඇත.

සබරගමු දිසාවේ රත්නපුර පලාතේ කුරුමිටිකෝරලේ උඩපත්තුවේ පිහිටා තිබෙන භිමකැබෙලි 5ක්. සිතියම 6,868. ගම—තලාවිටිය උඩපත්තුව.

නො.	ඉඩමේ නම.	අයිතිකම් කියන්නා.	අන්දම.	මහත. අ. රු. ප.	අක්කර ගණන.
A 264	බෙරවදෙනියේ කැලේ	ආණ්ඩුව	හේන	4 2 19	20
I 74	ඉහලමිරිස්සේගේ මුකලාන	සිතියම 498. ගම—තලාවිටිය.	මුකලාන	39 0 9	20
A 35 1/2	බෙරවදෙනියේ කැලේ	ආණ්ඩුව	එම	7 0 0	10
14	කවුච්චිගොඩදි	සිතියම 258. ගම—මිටිපොල.	එම	2 0 0	25
56	එම	ආණ්ඩුව	හේන	0 1 0	10

මේ ඉඩම් සම්බන්ධව වැඩිදුර තොරණ මිනිස්සොරු දෙපාර්තමේන්තුවේ ප්‍රධානතුමාගෙන්ද, විකිනීමේ කොන්දේසි සම්බන්ධ තොරණ සබරගමු පලාතේ ආණ්ඩුවේ ඒජන්තවරයා විසින්ද දැනගත්ව පුළුවන.

ගරුකර උතුමානත්වයන්ගේ ආඥාව ලෙස,  
ආර්. ඩබ්ලිව්. අබ්වර්ස්,  
වැඩබලන මහසෙනෙවිවරයා විසින්.

No. 387, P. OF S.

Colonial Secretary's Office,  
Colombo, December 4, 1901.

ON Tuesday, January 28, 1902, at 1 P.M., the Government Agent for the Province of Sabaragamuwa will put up to auction, at his office in Ratnapura, the under-mentioned portions of Crown Land, on the terms authorized by Government.

Three allotments of land situated in the Ratnapura District of the Province of Sabaragamuwa. Preliminary plan 1. Village—Kahawatta in Nawadun korale.

Lot.	Name of Land.	Name of Claimant.	Description.	Extent. A. R. P.	Upset Price per Acre. Rs.
2	Pelalipaya	Crown	Jungle	0 2 34	10
1768	Koralagodaokanda	Preliminary plan 578. Village—Gangalagamuwa in Kukulukorale. Crown	Okanda	1 2 27	10
113	Warathanaokanda	Preliminary plan 56. Village—Gangalagamuwa. Crown	Okanda	1 2 10	10

Further information respecting these lands may be obtained from the Surveyor-General, and respecting the conditions of sale from the Government Agent, Province of Sabaragamuwa.

By His Excellency's command,  
R. W. LEVERS,  
Acting Colonial Secretary.

No. 387 P. OF S.

වම් 1901 ක්වු දෙසැම්බර් මස 4 වෙනි දින කොළඹ මහසෙනෙවිවරයා විසින් පනවන ලද කොන්දේසි මතට අලුත් කරන ලද ඉඩම්.

සබරගමු දිසාවේ ඒජන්තවරයා විසින් මෙහි පහත සඳහන් වන ආණ්ඩුව සන්තක ඉඩම් ආණ්ඩුවේ නියෝගවලට අනුව වම් 1902 ක්වු ජනවාරි මස 28 වෙනි දින වූ විකල්පවලට පස්වරු 1ට රත්නපුරේ කවුච්චිගොඩදි වෙන්දේසිකර විකුණන බව යොදනවා ඇත.

සබරගමු දිසාවේ රත්නපුරේ පලාතේ පිහිටා තිබෙන භිමකැබෙලි 3ක්. සිතියම 1. ගම—කහවත්ත. නවදුන්නෝරලේ.

නො.	ඉඩමේ නම.	අයිතිකම් කියන්නා.	අන්දම.	මහත. අ. රු. ප.	අක්කර ගණන.
2	පැලලිපාය	ආණ්ඩුව	කැලේ	0 2 34	10
1768	කොරලගොඩමිකන්ද	සිතියම 578. ගම—ගහගලමුව. ආණ්ඩුව	කුකුළුකෝරලේ. මිකන්ද	1 2 27	10
113	වරතනමිකන්ද	සිතියම 56. ආණ්ඩුව	එම	1 2 10	10

මෙම ඉඩම් සම්බන්ධව වැඩිදුර තොරණ මිනිස්සොරු දෙපාර්තමේන්තුවේ ප්‍රධානතුමාගෙන්ද, විකිනීමේ කොන්දේසි සම්බන්ධ තොරණ සබරගමු පලාතේ මහඒජන්තවරයා විසින්ද දැනගත්ව පුළුවන.

ගරුකර උතුමානත්වයන්ගේ ආඥාව ලෙස,  
ආර්. ඩබ්ලිව්. අබ්වර්ස්,  
වැඩබලන මහසෙනෙවිවරයා විසින්.

No. 388, P. OF S.

Colonial Secretary's Office,  
Colombo, December 1, 1901.

ON Tuesday, January 21, 1902, at 1 P.M., the Government Agent for the Province of Sabaragamuwa will put up to auction, at the Pelmadulla Resthouse, the under-mentioned portions of Crown Land, on the terms authorized by Government.

Forty-five allotments of land situated in the Nawadun korale of the Ratnapura District of the Province of Sabaragamuwa.

(Cadastral) Preliminary plan 9.  
Village—Erabadda.

Lot.	Name of Land.	Name of Claimant.	Description.	Extent.			Upset Price per Acre.
				A.	R.	P.	
2	Galaudahenyaya	W. Ranbanda and others	Chena and Degediyana	477	1	0	10
3	Puwakagahadeniyawatta	R. Dingiriya and others	Garden	1	1	11	30
4	Kajugahagulane Pillegahawatta	K. Dinesa and others	do.	36	2	0	30
5	Maraponagewatta	B. Badapissa and others	do.	1	2	23	30
6	Polwattahenyaya	D. M. Lokka and others	Chena	19	1	33	10
7	Puwakagahadeniyakumbura	R. Dingiriya and others	Field	0	3	12	15
8	Kajugahawattadeniya	K. Dinesa and others	do.	0	3	23	15
9	Makulettenekumbura	W. Ranbanda and others	do.	0	1	36	15
10	Moragahawatta alias Dandeni-yagewatta	Baronchiya and others	Garden	0	1	16	30
11	Iluktennekumbura	W. Ranbanda	Field	1	0	32	15
12	Ethamaladeniya	R. Kiridinga and others	do.	0	1	21	15
13	Gedaragawakumbura	M. Lokka and others	do.	0	1	28	15
14	Ahel-piliadda	do.	do.	0	2	8	15
15	Wewakumbura	W. Ranbanda and others	do.	0	2	37	15
16	Kandeasseddumakumbura	do.	do.	2	1	7	50
17	Dandeni-yagewatta	do.	Garden	2	0	4	10
18	Makanduregawatta, &c.	do.	do.	8	0	35	30
19	Udahagalgedegedarawatta	H. Madda and others	do.	1	0	5	30
20	Polwatta	P. Kaluwa and others	do.	0	2	20	30
21	Pahalagalgodagederawatta	R. Adiriya and others	do.	1	1	1	30
22	Deniyagawahenyaya, &c.	W. Kirianchiya and others	Chena and forest	348	0	0	10
23	Mahabenakumbura	M. Kirianchiya and others	Field	0	1	12	15
24	Gonedeniyawatta	do.	Garden	1	1	18	30
25	Diganekumbura	T. Kirianchiya	Field	0	1	25	15
26	Wahumpuragekumbura	D. Mohottihami and others	do.	0	2	37	15
27	Palatennawatta	M. Kirianchiya and others	Garden	3	3	10	30
28	Palleratagewatta	P. Jusaya and others	do.	0	3	15	30
29	Katarattalagewatta, &c.	K. Kirianchiya and others	do.	18	1	36	30
30	Lokuwahumpuragewatta	W. Ranbanda and others	do.	4	0	26	30
31	Mahadeniyawatta	do.	do.	3	1	17	30
32	Potukoladeniya	do.	Field	3	0	0	15
33	Nekatkiyanagewatta	do.	Garden	12	2	10	30
34	Mahakumbura	do.	Field	3	2	20	30
35	Witaranagodella	do.	Garden	1	1	30	30
36	Dummalawatta	do.	do.	7	0	15	30
37	Erabadde Iluktennewatta	K. Ukkunaide	do.	2	1	25	30
38	Uwagewatta	W. Ranbanda and others	do.	12	3	35	30
40	Karuwalagekumbura	do.	Field	3	3	2	30
41	Gangagawalanduyaya	do.	Chena	26	2	0	10
42	Megodawalawwewatta	do.	Garden	5	1	14	50
43	Assedumawatta	do.	do.	0	2	26	50
44	Maha-asseddumegodella	do.	do.	0	0	8	50
45	Walawwegodella	do.	do.	0	0	33	50
46	Walawwagawa	do.	Fields	13	1	30	50
47	Udagevidanelagewatta	M. W. Dingirihami and others	Garden	15	2	10	50

Further information respecting these lands may be obtained from the Surveyor-General, and respecting the conditions of sale from the Government Agent, Province of Sabaragamuwa.

By His Excellency's command,  
R. W. LEVERS,  
Acting Colonial Secretary.

No. 388, P. OF S.

වමී 1901 ක්වු දෙසැම්බර් මස 4 වෙනි දින කොළඹ

මහසෙනෙවරියාණන්ගේ කන්දේරුවේදී.

වරකවු දිසාවේ ඒජන්තවරයාණන්ගේ විසින් මෙහි පහත සඳහන්වන ආණ්ඩුවක්කම ඉඩම් ආණ්ඩුවේ නියෝගවලට ප්‍රකාරයට වමී 1902 ක්වු ජනවාරි මාසේ 21 වෙනි දිනවු අභ්‍යන්තරව පස්වරු 10 පැල්මුල්ලේ කාතානමේදී වෙන්දේසිකර විකුණනව දෝ බේරනව ගෙදෙනවා ඇත.

සබරකවු දිසාවේ රත්නපුරේ පලාතේ කවදුන්කෝරලේ පිහිටා තිබෙන බිම්කැබලි.

සිතියම 9. ගම්—එරබදද.

අක්කරයක

මහක. වටිනාකම.

කො. ඉඩමේ නම.

අයිතිකම කිසිකයා.

අක්දම.

අ. රු. ප.

රු.

2 ගලලබ්ගේත්තාස

බිඹුදිව්. රත්බන්ඩා සහ තවත් අය

ගේන සහ දෙ ගෙඩියාස 477 1 0 10

කො.	ඉඩමේ නම.	ඉල්ලීමකාරයා.	අත්දම.	මහත.		අක්කරේක තක්සේරු	
				අ. රු. ප.	රු.	රු.	රු.
3	පුවක්කතදෙතියෙවන්ත	ආර්. සිංහිරි සහ තවත් අය	වත්ත	1	1 11		30
4	සප්තකගුලනපිල්ලගහ වත්ත	කේ. දිනසා සහ තවත් අය	එම	36	2 0		30
5	මාරපොතේගෙවන්ත	බී. බඩපිස්සා සහ තවත්	එම	1	2 23		30
6	පොල්වත්තෙසේත්තයා	ඩී. ඇම්. ලොක්කා සහ තවත් අය	සේත	19	1 33		10
7	පුවක්කතදෙතියෙකුඹුර	ආර්. සිංහිරියා සහ තවත් අය	කුඹුර	0	3 12		15
8	සප්තකවත්තෙදෙතිය	කේ. දිනසා සහ තවත් අය	එම	0	3 23		15
9	මකුලොකුත්තෙකුඹුර	ඩබ්ලිව්. රත්බන්ධා සහ තවත් අය	එම	0	1 36		15
10	මොරගහවත්ත නොහොත් දන්දෙතියගෙවන්ත	බාණේත්තියා සහ තවත්	වත්ත	0	1 16		30
11	ඉළුකැත්තේකුඹුර	ඩබ්ලිව්. රත්බන්ධා	කුඹුර	1	0 32		15
12	ඇතවලදෙතිය	ආර්. කිරිසිංහා සහ තවත්	එම	0	1 21		15
13	ගෙදරගාමාකුඹුර	ඇම්. ලොක්කා සහ තවත්	එම	0	1 28		15
14	අගෙලපිලියාද්ද	එම	එම	0	2 8		15
15	වැවකුඹුර	ඩබ්ලිව්. රත්බන්ධා සහ තවත්	එම	0	2 37		15
16	කන්දෙසේසැද්දුම්කුඹුර	එම	එම	2	1 7		50
17	දන්දෙතියගෙවන්ත	එම	වත්ත	2	0 4		10
18	මාසදුරෙගෙවන්ත සහ තවත් වතු	එම	එම	8	0 35		30
19	උඩගලේගොඩගෙදර වත්ත	එච්. මද්ද සහ තවත්	එම	1	0 5		30
20	පොල්වත්ත	පී. කළුසා සහ තවත්	එම	0	2 20		30
21	පහලගලේගොඩගෙදර වත්ත	ආර්. අදිරිස සහ තවත්	එම	1	1 1		30
22	දෙතියගාමාසේත්තයා සහ තවත් සේත්	ඩබ්ලිව්. කිරිඅත්තිය සහ තවත්	සේත සහ මුහුලාස	348	0 0		10
23	මහසේතේකුඹුර	ඇම්. කිරිඅත්තිය සහ තවත්	කුඹුර	0	1 12		15
24	ගොතේදෙතියෙ වත්ත	එම	වත්ත	1	1 18		30
25	දිගතේකුඹුර	පී. කිරිඅත්තිය	කුඹුර	0	1 25		15
26	වහුම්පුරගේ කුඹුර	ඩී. මොහොට්ටිසාමි සහ තවත්	එම	0	2 37		15
27	පලකැත්තෙ වත්ත	ඇම්. කිරිඅත්තිය සහ තවත්	වත්ත	3	3 10		30
28	පල්ලෙරවගේ වත්ත	පී. ජයසා සහ තවත්	එම	0	3 15		30
29	කටරන්තලගේ වත්ත සහ තවත් වතු	කේ. කිරිසේනියා සහ තවත්	එම	18	1 36		30
30	ලොකුචුම්පුරගෙ වත්ත	ඩබ්ලිව්. රත්බන්ධා සහ තවත්	එම	4	0 26		30
31	මහදෙතියෙ වත්ත	එම	එම	3	1 17		30
32	පොතුකාලදෙතිය	එම	කුඹුර	3	0 0		15
33	නැකත්තියතෙ වත්ත	එම	වත්ත	12	2 10		30
34	මහකුඹුර	එම	කුඹුර	3	2 20		30
35	පිතරනගොඩැල්ල	එම	වත්ත	1	1 30		30
36	දුම්මලේ වත්ත	එම	එම	7	0 15		30
37	එරබ්. ද්දෙ ඉළුකැත්තේ වත්ත	කේ. උක්කතසිද්දේ	වත්ත	2	1 25		30
38	උඉවගෙවන්ත	ඩබ්ලිව්. රත්බන්ධා සහ තවත්	එම	12	3 35		30
40	කරුවලගෙ කුඹුර	එම	කුඹුර	3	3 2		30
41	ගහගාමා ලදුසාය	ඩබ්ලිව්. රත්බන්ධා සහ තවත්	සේත	26	2 0		10
42	මෙහෙයාඩවලවේ වත්ත	එම	වත්ත	5	1 14		50
43	අස්සැද්දුම් වත්ත	එම	එම	0	2 26		50
44	මහසේසැද්දුම්ගොඩැල්ල	එම	එම	0	0 8		50
45	වලව්වේගොඩැල්ල	එම	එම	0	0 33		50
46	වලව්වගාමා	එම	එම	13	1 30		50
47	උඩගෙවිදුනෙලාගෙවන්ත ඇම්. ඩබ්ලිව්. සිංහිරියාමි සහතවත් වත්ත			15	2 10		50

මෙම ඉඩම් සම්බන්ධ වැඩිදුර කාරණා මිණිස්සේරු දෙපාර්තමේන්තුවේ ප්‍රධානතුමාගෙන්ද, විකිනීමේ කොන්දේසි සම්බන්ධ කාරණා සබරගමු පලාතේ මහජ්ජන්තඋත්තාත්සේගෙන්ද දැනගත්ව පුළුවන.

ගරුකර උතුමානත්වයන්සේගේ ආඥාව ලෙස,  
ආර්. ඩබ්ලිව්. අයිවර්ස්,  
වැඩබලන මහසෙකුපාරජ්ඣමිත.

No. 389, P. OF S.

Colonial Secretary's Office,  
Colombo, December 4, 1901.

ON Wednesday, February 5, 1902, at 1 P.M., the Government Agent for the Province of Sabaragamuwa will put up to auction, at the Madampe Resthouse, the under mentioned portions of Crown Land, on the terms authorized by Government under Sir Henry Ward's Minute of March 4, 1857.

Eleven allotments of land situated in the Atakalan korale of the Ratnapura District of the Province of Sabaragamuwa.

Lot.	Name of Land.	Preliminary plan 7,245. Village—Massimbula. Name of Claimant.	Description.	Extent.		Upset Price per Acre. Rs.
				A. R. P.	Rs.	
2348	Wiwaláyaya	Crown	Chena	2	0 22	10

Lot.	Name of Land.	Name of Claimant.	Description.	Extent. A. R. P.	Upset Price
					per Acre Rs.
2349	Wiwalayaya	Crown	Chena	2 0 26	10
2350	Do.	do.	do.	1 3 16	10
2351	Do.	do.	do.	2 0 0	10
2356	Do.	do.	do.	3 0 9	10
2358	Asweddumayaya	do.	do.	2 0 36	10
2359	Do.	do.	do.	2 0 8	10
2360	Do.	do.	do.	1 3 36	10
2361	Do.	do.	do.	1 3 35	10
2362	Wiwalayaya	do.	do.	2 2 19	10
2363	Do.	do.	do.	2 0 20	10

Lands irrigable under the Malwatta channel.

Further information respecting these lands may be obtained from the Surveyor-General, and respecting the conditions of sale from the Government Agent, Province of Sabaragamuwa.

By His Excellency's command,  
R. W. LEVERS,  
Acting Colonial Secretary.

No. 389, P. OF S.

විෂි 1901 ක්වූ දෙසැම්බ්‍ර මස 4 වෙනි දින කොළඹ මහසෙනෙහි රජයේ භුමි දෙපාර්තමේන්තුවේ දී.

සබරගමු දිසාවේ ඒජන්තාධිපතිවරයා විසින් මෙහි පහත සඳහන්වන ආණ්ඩුව සන්තක ඉඩම් ආණ්ඩුවේ නියෝගවල ප්‍රකාරයට විෂි 1857 හේ මාර්තු මස 4 වෙනි දින දැනට දරණ හැන්දේවි ලිඛිතවිද්‍යා මානවිකා සේවයේ අස්වද්දන ඉඩම් සම්බන්ධ කොන්දේසිවලට යටත්ව, විෂි 1902 ක්වූ පෙරබවාරි මස 5 වෙනි දින වූ බදු, පස්වරු එකට මාදම්පේ නානායම්බදි වෙන්දේසිකර විකුණනට යෙදෙනවා ඇත.

සබරගමු දිසාවේ රජයේ භුමි දෙපාර්තමේන්තුවේ පිහිටා තිබෙන බිම්කැබලි.

සිතියම 7,245.

නො.	ගම.	ඉඩමේ නම.	අන්දම.	මහත. අ. රු. ප.	අක්කර යක මිල. රු.
2348	මස්ඉඹිල	විවලයාය	හේන	2 0 22	10
2349	එම	එම	එම	2 0 26	10
2350	එම	එම	එම	1 3 16	10
2351	එම	එම	එම	2 0 0	10
2356	එම	එම	එම	3 0 9	10
2358	එම	අස්වද්දමයාය	එම	2 0 36	10
2359	එම	එම	එම	2 0 8	10
2360	එම	එම	එම	1 3 36	10
2361	එම	එම	එම	1 3 35	10
2362	එම	විවලයාය	එම	2 2 19	10
2363	එම	එම	එම	2 0 20	10

මේ ඉඩම් මල්වත්තේ වතුර වේල්ලෙන් අස්වද්දනට පුළුවන.

මේ ඉඩම් සම්බන්ධ වැඩිදුර කාරණා මිනිත්පෙරු දෙපාර්තමේන්තුවේ ප්‍රධානාධිපතියාගෙන්ද, විනිත්මේ කොන්දේසි සම්බන්ධ කාරණා සබරගමු පළාතේ මහඒජන්තාධිපතියාගෙන්ද දැනගනට පුළුවන.

ගරුකර ලිඛිතවිද්‍යා මානවිකා සේවයේ ආඥාවලට,  
ආර්. ඩබ්ලිව්. අයිවර්ස්,  
වැඩබලන මහසෙනෙහි මහ.

### LAND ACQUISITION NOTICES.

HAVING been duly directed by the Governor, with the advice of the Executive Council, acting under the provisions of "The Land Acquisition Ordinance of 1876," section 6, to take order for the acquisition of the following lands, required for a public purpose, namely, for the Kelani Valley Railway, to wit :-

Preliminary plan 11,285. Village—Kosgama.

Lot.	Name of Land.	Description.	Name of Claimant.	Extent.
				A. R. P.
S 812	Ukkirigalalanda	Cocoanut garden	A. Saspin Appu	0 0 2
T 812	Do.	do.	D. L. Wijesundara	0 0 16
U 812	Do.	do.	S. T. Hadjar	0 0 7 25
V 812	Ukkirigalalandawatta	do.	H. Dona Carlina Hamine	0 0 2 25
W 812	Do.	do.	L. Sarlenchi Hami	0 0 4
X 812	Siyambalagahawatta	do.	P. Dimingo Silva	0 0 2 50
Y 812	Godaporagahawatta	do.	J. de Silva and others	0 0 5 25
Z 812	Godaporagahakumbura	Paddy field	do.	0 0 2
A 813	Godaporagahaowitawatta	Open high land	do.	0 0 1 75

Lot.	Name of Land.	Description.	Name of Claimant	Extent. A. R. P.
B 813	Hapugahawatta	Cocoanut garden	P. Dimgo Silva	0 0 0-08
C 813	Millagahawatta	Cooly lines and cocoanut garden	Public Works Department	0 0 14
D 813	Halgasdeniya	Paddy field	P. Nicholas Silva	0 0 8-50
E 813	Miriswatta	Cocoanut garden and house	Mr. R. de Livera	0 2 32-50
F 813	Rambukmandiyalanda	Jungle	M. Allis Appu	0 0 15-50
G 813	Boraluketiyalandawatta	Cocoanut garden	S. Thomas and others	0 0 11
				1 1 4-58

I hereby give public notice, as required by section 7, that the Government proposes to take possession of the lands.

All persons interested in the aforesaid lands are hereby required to appear personally or by agent before me at the Colombo Kachcheri on January 16, 1902, at 11 o'clock A.M., and to state the nature of their respective interests in the lands, and the amount and particulars of their claims to compensation for such interests.

The Kachcheri,  
Colombo, December 11, 1901.

F. R. ELLIS,  
Government Agent.

විෂය 1876 ක්වු අවුරුද්දේ කොමර 3 වන ආඥාවලට අනුව වගන්තියේ ප්‍රකාරයට ආණ්ඩුවේ කටයුත්තට, එකම:—කැලනිවැලි රේල්වේට වෙති පහත සඳහන්වෙන ඉඩම් ලබාගැනීම සඳහා ක්‍රියාකරණ පිණිස “විෂය 1876 දේ ඉඩම් ලබාගැනීමේ ආඥාවලට” වගන්ති කාණ්ඩයේ කරතිවෙන පාහැරවුලු ප්‍රකාරයට කාරක මන්ත්‍රීසභාවේ මන්ත්‍රණය ඇතුළු උතුමානවතන්සේගෙන් නිසිආකාර මට අණලැබී තිබේ, එ ඉඩම් නම:—

නො.	ඉඩමේ නම.	සිතියම 11,285. ගම—කොස්ගම.	අයිතිකරු නියෝගය.	මහත. අ. ර. ප.
S 812	උක්කිරිගලලත්ද	පොල්වගාව	ඒ. සර්පිනු අප්පු	0 0 2
T 812	එම	එම	ඩී. අයි. විජේසුන්දර	0 0 16
U 812	එම	එම	ඇස්. පී. ජේජාජී	0 0 7-25
V 812	උක්කිරිගලලත්දේවත්ත	එම	එම්. ඩොනා කර්ලියා කාමිනේ	0 0 2-25
W 812	එම	එම	ඇස්. සර්ලොන්ඩානි	0 0 4
X 812	සීරුඹලාගහවත්ත	එම	පී. දිමන්ඟු සිල්වා	0 0 2-50
Y 812	ගොඩපොරගහවත්ත	එම	ජේ. ඩී. සිල්වා සහ තවත්	0 0 5-25
Z 812	ගොඩපොරගහකුඹුර	කුඹුර	එම	0 0 2
A 813	ගොඩපොරගහමිට්ටවත්ත	ගොඩමිට්	එම	0 0 1-75
B 813	හපුගහවත්ත	පොල් වගාව	පී. දිමන්ඟු සිල්වා	0 0 0-8
C 813	මිල්ලගහවත්ත	ලැයිම සහ පොල් වගාව	ප්‍රසිඩ් වැඩි දිසාජිනමේන්තු	0 0 14
D 813	හල්ගස්දෙණිය	කුඹුර	පී. නිකුල් සිල්වා	0 0 8-50
E 813	මිරිස්වත්ත	පොල් වගාව සහ ගෙයක්	ආර්. ඩී. ලිවෙර මහත්මයා	0 2 32-50
F 813	රම්බුක්කන්තියලත්ද	කැලැව	ඇම්. අල්ලිස්අප්පු	0 0 15-50
G 813	බොරළුකැපියලත්දවත්ත	පොල් වගාව	ඇස්. කොමස් සහ තවත්	0 0 11
				1 1 4-58

එබැවින් ඉඩම් අයිතිකර ගැනීමට ආණ්ඩුවේ කල්පනාව තිබෙන බව පොදුජනතාව දැනගැනීම සඳහා වගන්තියේ මිනැකර තිබෙන කැරියට මෙයින් දැනුම්දෙමි.

ඉහත කී ඉඩම්වලට අයිතිවාසිකම් ඇත්තාවූ සෑමදෙනම තවත්ම නොගොස් තවත් වෙනුවට ක්‍රියාකරණ අය වම් 1902 ක්වු ජනවාරි මස 16 වෙනි දින පෙරවර 11 වන කනිසමට කොළඹ කවිවේරියේදී මා ඉදිරිපිටට පැමිණ එ කොට්ඨාසයේදී අයිතිවාසිකම්ද කියා කියාසිටින්නට මිනැවූ සහ වෙම ඉඩම් වෙනුවට ඉල්ලාසිටිනු ලැබුණු ගණනක් ඊට ඇත්තාවූ තවත්ගේ අයිතිකමේ තොරතුරුත් කියාසිටින්නට මිනැ බව මෙයින් දැනගත යුතුයි.

විෂය 1901 ක්වු දෙසැම්බර් මස 11 වෙනි දින කොළඹ කවිවේරියේදීය. ඇස්. ආර්. ඇලිස්, ආණ්ඩුවේ ඒජන්ත විමස.

1876 ම් බල-ත්ත 3 ම් මුලකප්පුද්දකින් 7 ම් පිරිවිණ් ප්‍රකාරයට කනනිබෙහිට් පුකෙතනි ක්‍රිකු ආණ්ඩු පතිරාකිතෙවෙකුට වෙණ්ඟුයන පිණිස සොලවනු ලබන පිණිස, අංතාවු:—

අංකය.	තරාගිණ් බෙහර්.	විවරය.	උග්‍රිප්පි—කොස්ගම.	විචාරය.
S 812	උකකිරිකලලත්ද	දෙහනන්තොල්ල	උග්‍රිප්පි—කොස්ගම.	ආ. ආර්. ඇලිස්
T 812	එම	එම	උග්‍රිප්පි—කොස්ගම.	ආ. ආර්. ඇලිස්
U 812	එම	එම	උග්‍රිප්පි—කොස්ගම.	ආ. ආර්. ඇලිස්
V 812	උකකිරිකලලත්දේවත්ත	එම	උග්‍රිප්පි—කොස්ගම.	ආ. ආර්. ඇලිස්
W 812	එම	එම	උග්‍රිප්පි—කොස්ගම.	ආ. ආර්. ඇලිස්
X 812	සීරුඹලාගහවත්ත	එම	උග්‍රිප්පි—කොස්ගම.	ආ. ආර්. ඇලිස්
Y 812	ගොඩපොරගහවත්ත	එම	උග්‍රිප්පි—කොස්ගම.	ආ. ආර්. ඇලිස්
Z 812	ගොඩපොරගහකුඹුර	කුඹුර	උග්‍රිප්පි—කොස්ගම.	ආ. ආර්. ඇලිස්
A 813	ගොඩපොරගහමිට්ටවත්ත	ගොඩමිට්	උග්‍රිප්පි—කොස්ගම.	ආ. ආර්. ඇලිස්
B 813	හපුගහවත්ත	පොල් වගාව	උග්‍රිප්පි—කොස්ගම.	ආ. ආර්. ඇලිස්
C 813	මිල්ලගහවත්ත	ලැයිම සහ පොල් වගාව	උග්‍රිප්පි—කොස්ගම.	ආ. ආර්. ඇලිස්
				0 0 14



கோ.	ஒவ்வொரு	அளவு.	அளவீடுகளை விவரிக்க.	மொத்த.
Q 813	கூடுதலாகக்	பொருள் வகை	க. வ. க. அளவு	0 2 18
R 813	கூடுதலாகக்	கூடுதலாகக்	க. வ. க. அளவு	0 0 3.50
S 813	சுற்றுலா	பொருள்	க. வ. க. அளவு	0 0 33
T 813	புதிதான	பொருள்	க. வ. க. அளவு	0 0 39
U 813	கூடுதலாகக்	பொருள்	க. வ. க. அளவு	0 0 1
V 813	கூடுதலாகக்	சுற்றுலா	க. வ. க. அளவு	0 0 32
W 813	கூடுதலாகக்	சுற்றுலா	க. வ. க. அளவு	0 0 16
X 813	கூடுதலாகக்	சுற்றுலா	க. வ. க. அளவு	0 0 36
				2 1 3

உலகின் ஒவ்வொரு அளவீடுகளும் அளவீடுகள் கட்டுப்பாடு விவகாரம் பொருள் வகை

1902 ன்று சட்டம் 17 வது 11 க்கு கட்டுப்பாடு கட்டுப்பாடு கட்டுப்பாடு கட்டுப்பாடு

1901 ன்று சட்டம் 11 வது 11 வது 11 வது 11 வது 11 வது 11 வது 11 வது 11 வது

1876 ம் (1876) - 3 ம் இலகம் 11,287. குறிப்பு - கட்டுப்பாடு கட்டுப்பாடு கட்டுப்பாடு

கட்டம்.	தரையின் பெயர்.	விவரம்.	உரித்துச் சொல்லுவார்.	ம. ரூ. ப.
H 813	கல்கிற்றியாவை	விவரம்.	உரித்துச் சொல்லுவார்.	0 0 2
I 813	சுற்றுலா	விவரம்.	உரித்துச் சொல்லுவார்.	0 0 3
J 813	சுற்றுலா	விவரம்.	உரித்துச் சொல்லுவார்.	0 0 21
K 813	பொருள் வகை	விவரம்.	உரித்துச் சொல்லுவார்.	0 0 2.50
L 813	கல்கிற்றியாவை	விவரம்.	உரித்துச் சொல்லுவார்.	0 0 3.25
M 813	சுற்றுலா	விவரம்.	உரித்துச் சொல்லுவார்.	0 0 10.75
N 813	சுற்றுலா	விவரம்.	உரித்துச் சொல்லுவார்.	0 0 33
P 813	கல்கிற்றியாவை	விவரம்.	உரித்துச் சொல்லுவார்.	0 0 29
Q 813	நகராட்சி	விவரம்.	உரித்துச் சொல்லுவார்.	0 2 18
R 813	நகராட்சி	விவரம்.	உரித்துச் சொல்லுவார்.	0 0 3.50
S 813	சுற்றுலா	விவரம்.	உரித்துச் சொல்லுவார்.	0 0 33
T 813	சுற்றுலா	விவரம்.	உரித்துச் சொல்லுவார்.	0 0 39
U 813	நகராட்சி	விவரம்.	உரித்துச் சொல்லுவார்.	0 0 1
V 813	நகராட்சி	விவரம்.	உரித்துச் சொல்லுவார்.	0 0 32
W 813	நகராட்சி	விவரம்.	உரித்துச் சொல்லுவார்.	0 0 16
X 813	நகராட்சி	விவரம்.	உரித்துச் சொல்லுவார்.	0 0 36
				2 1 3

1876 ம் (1876) - 3 ம் இலகம் 11,287. குறிப்பு - கட்டுப்பாடு கட்டுப்பாடு கட்டுப்பாடு

1901 ன்று சட்டம் 11 வது 11 வது 11 வது 11 வது 11 வது 11 வது 11 வது 11 வது

1901 ம் (1901) மார்ச்சு 11 ன்று 11 ன்று 11 ன்று 11 ன்று 11 ன்று 11 ன்று 11 ன்று 11 ன்று



## NOTICES UNDER THE WASTE LANDS ORDINANCES.

Order under Section 2 of "The Waste Lands Ordinances, 1897, 1899, and 1900," declaring the Lands to be Crown Property.

In the matter of the lands commonly called and known as Kirimetiwalahena, &c., situate in the village of Kaduruwana in the Morawak korale of the Matara District, in the Southern Province, and of "The Waste Lands Ordinances, 1897, 1899, and 1900."

THE notice required by section 1 of "The Waste Lands Ordinances, 1897, 1899, and 1900," having been duly published in manner prescribed by that section in respect of the above-named lands (*vide* notice No. 673), and no claim having been made to the said lands or to any interest therein within the period of three months from the date specified in the said notice, I, John George Fraser, Special Officer appointed under section 28 of the said Ordinances, under and by virtue of the powers vested in me in that behalf by section 2 of the said Ordinances, do hereby on this 10th day of September, 1901, order and declare that the said lands, as hereinafter more fully described, are the property of the Crown.

J. G. FRASER,  
Special Officer.

Galle, September 10, 1901.

## Description of Lands referred to.

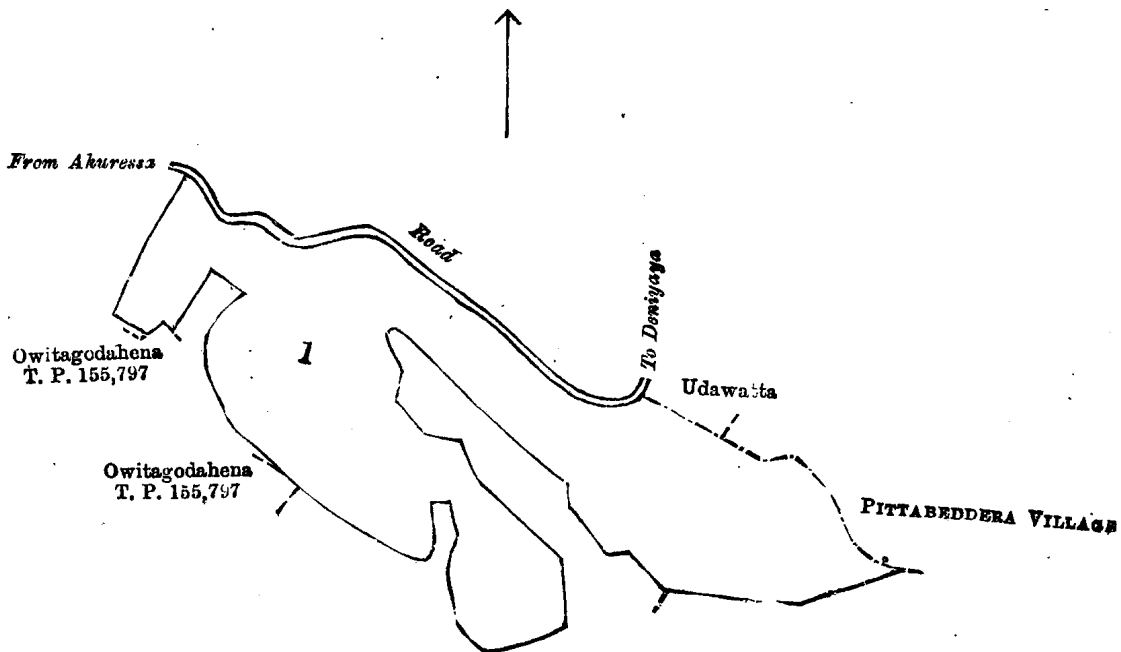
The following lots, situated in the village of Kaduruwana in the Morawak korale of the Matara District, in the Southern Province, as described in the annexed certified tracings:—

## I.

Preliminary plan 8.

Lot	Name of Land.	Extent. A. R. P.
1 ...	Kirimetiwalahena and Jambatehena ...	22 0 30

on sheets O  $\frac{14}{55-63}$  and O  $\frac{14}{54-62}$ , and bounded as follows: on the north by the road from Akuressa to Deniyaya; on the east by the village limit of Pitabaddara, Udawatta belonging to Vitanaga Don Juwanis; on the south



Scale of 8 Chains to an Inch.

Situation: Kaduruwana village in Palle pattu of Morawak korale.

Preliminary plan 8.

Lot	Name of Land.	Extent. A. R. P.
1 ...	Kirimetiwalahena and Jambatehena ...	22 0 30

Surveyor-General's Office,  
Colombo, November 8, 1900.

Sheet O  $\frac{14}{55-63}$  and O  $\frac{14}{54-62}$

S. J. C. MORE,  
for Surveyor-General.

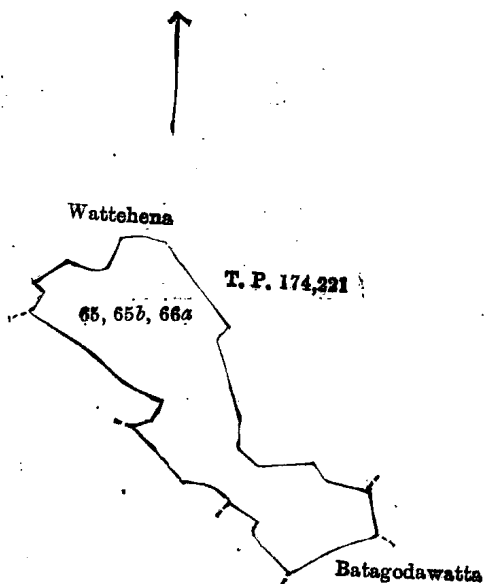
by Mahaudumullekumbura belonging to Gamaga Dingi Appu and others; on the west by Kowilagodahena *alias* Owitagodahena sold by Crown to D. P. Wirasuriya (T. P. 155,797), Mahaudumullekumbura belonging to Gamaga Dingi Appu and others.

## II.

## Preliminary plan 8.

Lot.	Name of Land.	Extent.		
		A.	R.	P.
65	Watadeniyahena	3	2	20
65b	Do.	1	1	0
66a	Heenpanwiladeniya	1	3	0
		<u>6</u>	<u>2</u>	<u>20</u>

on sheet O  $\frac{14}{54-62}$ , and bounded as follows : on the north by Wattedehena sold by Crown to J. Wattuhami (T. P. 174,221) ; on the east by Wattedehena sold by Crown to J. Wattuhami (T. P. 174,221) ; on the south by Bata-



Scale of 8 Chains to an Inch

Situation : Kaduruwana village in Palle pattu of Morowak korale.

## Preliminary plan 8.

Lot.	Name of Land.	Extent.		
		A.	R.	P.
65	Wadeniyahena, &c.	3	2	20
65b	Do.	1	1	0
66a	Heenpanwiladeniya	1	3	0
		<u>6</u>	<u>2</u>	<u>20</u>

Surveyor-General's Office,  
Colombo, November 8, 1900.

Sheet O  $\frac{14}{54-62}$

S. J. C. MORE,  
for Surveyor-General.

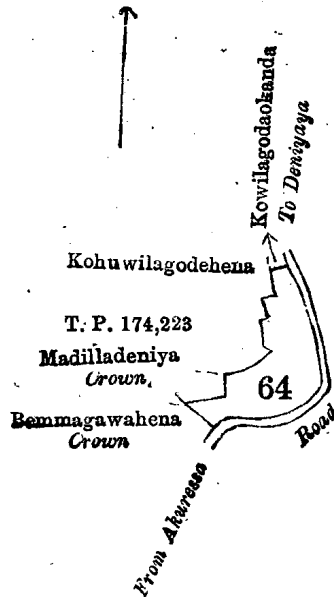
godawatta belonging to Batagodage Punchi Baba and others ; on the west by Watadeniya claimed by J. Wattuhami, Buluwankandemukalana belonging to Crown, Watadeniyaya claimed by J. Wattuhami.

## III.

## Preliminary plan 8.

Lot.	Name of Land.	Extent.		
		A.	R.	P.
64	Medillehena	1	1	14

on sheet O  $\frac{14}{54-62}$ , and bounded as follows : on the north by Kowilagodaokanda claimed by Wattuhami; Kankanama ; on the east by the road from Akuressa to Deniyaya ; on the south by the road from Akuressa to



Scale of 8 Chains to an Inch.

Situation : Kaduruwana village in Palle pattu of Morawak korale.

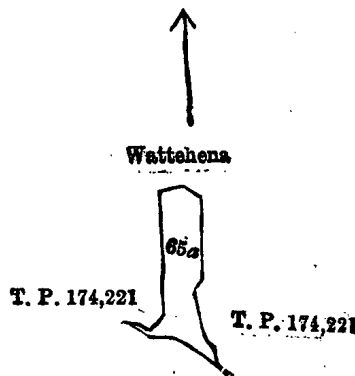
Preliminary plan 8.

Lot.	Name of Land.	Extent. A. R. P.
64 ...	Medillehena ...	1 1 14
Surveyor-General's Office, Colombo, November 8, 1900.		S. J. C. MORE, for Surveyor-General.
Sheet O $\frac{14}{54-62}$		

Deniyaya, Bemmagawahena belonging to Crown ; on the west by Medilledeniya belonging to Crown, Kowilagodaokanda sold by Crown to J. Wattuhami (T. P. 174,223).

IV.  
Preliminary plan 8.

Lot.	Name of Land	Extent. A. R. P.
65a ...	Watadeniyahena ...	0 3 27
on sheet O $\frac{14}{54-62}$ , and bounded as follows : on the north by Wattedehena sold by Crown to J. Wattuhami (T. P.		



Scale of 8 Chains to an Inch.

Situation : Kaduruwana village in Palle pattu of Morawak korale.

Preliminary plan 8.

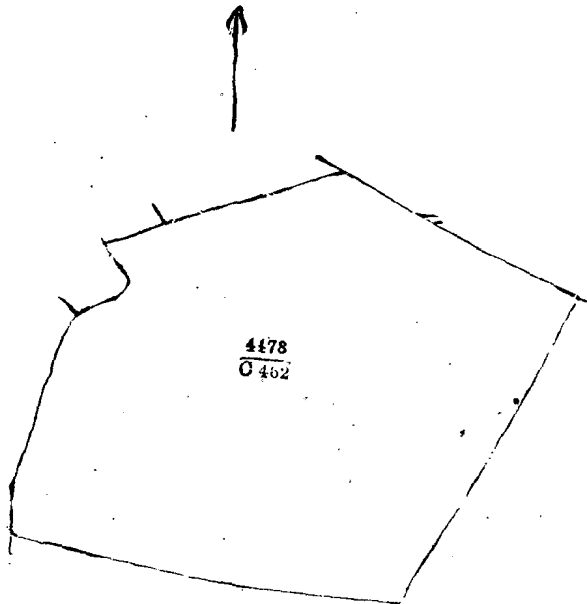
Lot.	Name of Land.	Extent. A. R. P.
65a ...	Watadeniyahena, &c. ...	0 3 27
Surveyor-General's Office, Colombo, November 8, 1900.		S. J. C. MORE, for Surveyor-General.
Sheet O $\frac{14}{54-62}$		

174,221) ; on the east by Wattedehena sold by Crown to ditto (T. P. 174,221) ; on the south by Watadeniyahena claimed by J. Wattuhami ; on the west by Wattedehena sold by Crown to J. Wattuhami (T. P. 174,221).

## Order under Section 4 of "The Waste Lands Ordinances, 1897, 1899, and 1900."

In the matter of the land commonly called or known as Olanganbeduhena, situate in the village of Kekanadura in the Wellaboda pattu of the Matara District, in the Southern Province, and of "The Waste Lands Ordinances, 1897, 1899, and 1900."

WHEREAS in pursuance of section 1 of the said Ordinances it was duly notified on the 12th day of August, 1898, that if no claim to the land commonly called or known as Olanganbeduhena, situate in the village of Kekanadura in the Wellaboda pattu of the Matara District, containing in extent 7 acres 0 rood and 26 perches, and shown as lot C 462 in preliminary plan 4,178 was made to the Special Officer appointed under section 23 of the said Ordinances within the period of three months from the date of such notice, such land would be deemed the property of the Crown; and whereas one Vidanage Don Pedris made claim to the said land, and the Special Officer appointed under the said Ordinances made due inquiry into such claim; and whereas the said Special Officer and the said claimant, with the consent of His Excellency the Governor, entered into an agreement concerning the said lot under section 4, sub-section (1), of the said Ordinances (*vide* notice No. 240):



Lot C 462 called Olanganbeduhena, situated in Kekanadura of the Wellaboda pattu, in extent 7A. Or. 26r.

Surveyor-General's Office,  
Colombo, May 2, 1899.

P. D. WARREN,  
for Surveyor-General.

And whereas it was ordered, in pursuance of the agreement afore-mentioned, that the said claimant should pay for lot C 462 in preliminary plan 4,178, containing in extent 7 acres 0 rood and 26 perches, at Rs. 20 per acre in two instalments, one on or before 30th June, 1899, and the other on or before 31st December, 1899, and thereupon the said claimant should be declared to be the purchaser of the said land shown as lot C 462 in preliminary plan 4,178 and in the annexed certified tracing therefrom, containing in extent 7 acres 0 rood and 26 perches, and bounded as follows: on the north by Delgalahena, lots B 462 and B 462½ in preliminary plan 4,178; on the east by Etdenimullehenyaya (lot 10,831 in preliminary plan 4,178); on the south by Etdenimullehenyaya (lot 10,831 in preliminary plan 4,178); on the west by Goiralagedeniya and Kanaralagedeniya.

And whereas the said claimant has duly paid the said amount on the due dates in pursuance of the said order, the said claimant is hereby declared to be the purchaser of the said land.

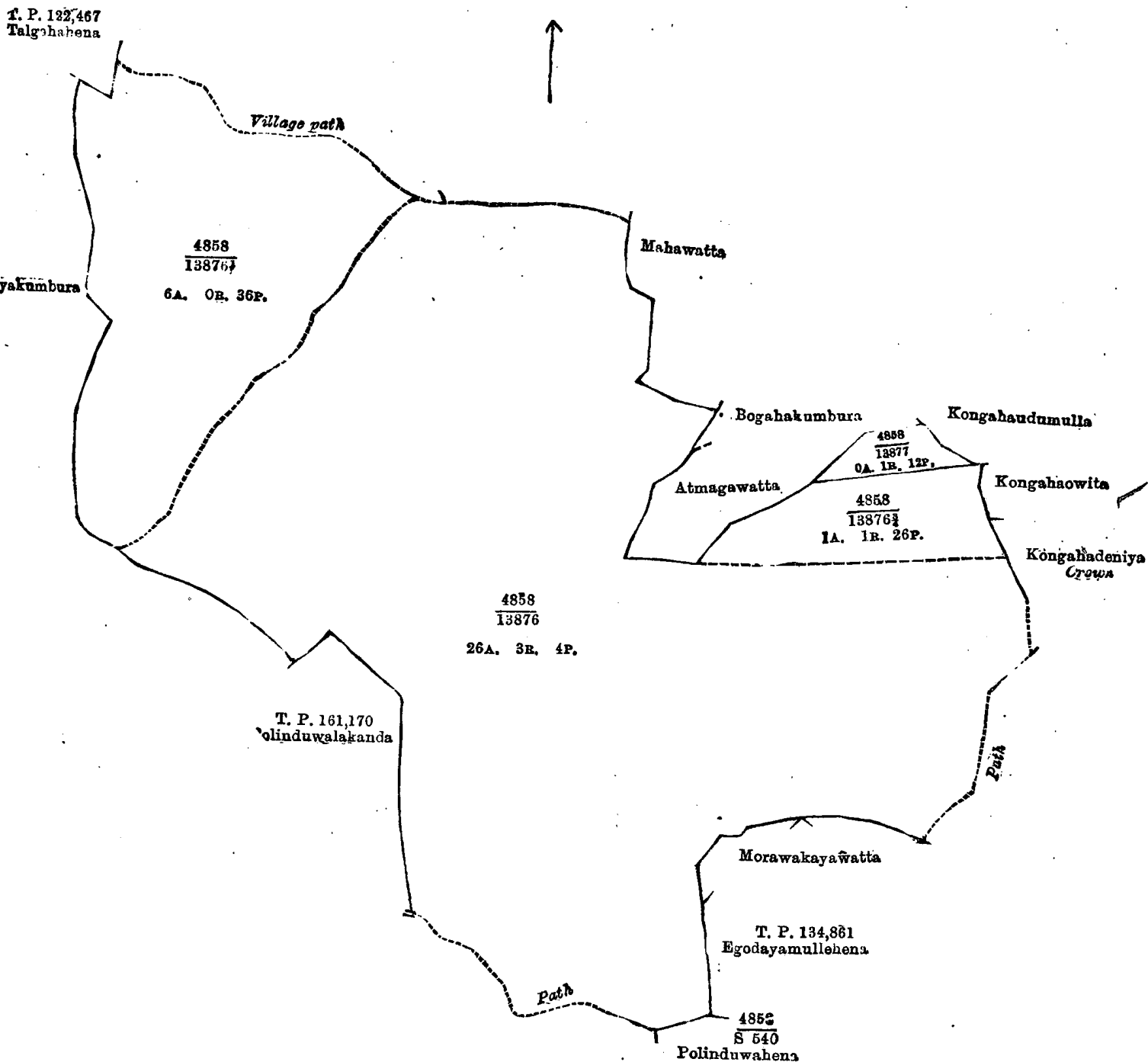
Galle, August 31, 1901.

J. G. FRASER,  
Special Officer.

Order under Section 4, Sub-section (1), of "The Waste Lands Ordinances, 1897, 1899, and 1900,"  
 declaring the Land to be Crown Property.

In the matter of the land commonly called or known as Galpottehena *alias* Hinguranwelgalahena, situate in the village of Malimmada in the Weligam korale of the Matara District, in the Southern Province, and of "The Waste Lands Ordinances, 1897, 1899, and 1900."

WHEREAS in pursuance of section 1 of the said Ordinances it was duly notified on the 22nd day of December, One thousand Eight hundred and Ninety-nine, that if no claim to the land commonly called



Situation : Malimmada village in Weligam korale.

Lot.	Name of Land.	Extent.
		A. R. P.
13876	Galpottehena or Hinguranwelgalahena	26 3 4
13876 $\frac{1}{2}$	Do. do.	6 0 36
13876 $\frac{3}{4}$	Do. do.	1 1 26
13877	Do. do.	0 1 12

Surveyor-General's Office,  
 Colombo, September 19, 1901.

J. L. HAMPTON,  
 for Acting Surveyor-General.

or known as Galpottehena *alias* Hinguranwelgalahena, situate in the village of Malimmada in the Weligam korale of the Matara District, in the Southern Province, containing in extent 26 acres 3 roods and 4 perches,

and shown as lot 13,876 in preliminary plan No. 4,858, as described in the annexed certified tracing therefrom, was made to the Special Officer appointed under section 28 of the said Ordinances within the period of three months from the date specified in such notice, such land would be deemed the property of the Crown and dealt with on account of the Crown (*vide* notice No. 375) :

And whereas (1) Hettiachchige Babunhami and (2) Ratnasekara Kuruppu Arachchige Don Mathes, both of Malimmada, made claim thereto ; and whereas the said claimants have withdrawn their claims to the said land, I, John George Fraser, Special Officer appointed under section 28 of the said Ordinances, under and by virtue of the powers vested in me in that behalf by section 4 of the said Ordinance No. 1 of 1899, do hereby on this 24th day of September, 1901, order and declare, under section 4, sub-section (1), of the said Ordinances, that the said land, as more fully described herein below, is the property of the Crown.

Akuressa, September 24, 1901.

J. G. FRASER,  
Special Officer.

*Description of the Land referred to.*

The land commonly called or known as Galpottchena *alias* Hinguranwelgalahena, situate in the village of Malimmada in the Weligam korale of the Matara District, in the Southern Province, containing in extent 26 acres 3 roods and 4 perches, shown as lot 13,876 in preliminary plan No. 4,858, as described in the annexed certified tracing therefrom, and bounded as follows : on the north by the village path, Mahawatta belonging to H. Rabun and others, Bogahakumbura belonging to R. Don Mathes, Atmagawatta belonging to R. Don Mathes and others, the northern portion of Galpottchena *alias* Hinguranwelgalahena (lot  $\frac{4,858}{13,876\frac{1}{2}}$ ) claimed by Ratnasekara Kuruppu Arachchige Don Mathes ; on the east by Kongahadeniya belonging to Crown, the footpath ; on the south by Morawakayawatta belonging to R. Don Bastian and others, Egodayamullehena sold by Crown to S. R. G. Don Bastian (T. P. 134,861), Polinduwahena (lot  $\frac{4,958}{5,540}$ ) claimed by P. Hingita, the footpath ; on the west by Polinduwalakada sold by Crown to W. A. Don Andris, the western portion of Galpottchena *alias* Hinguranwelgalahena (lot  $\frac{4,858}{13,876\frac{1}{2}}$ ) claimed by Hettiachchige Babunhami, and the footpath.

Order under Section 4, Sub-section (1), of "The Waste Lands Ordinances, 1897, 1899 and 1900,"  
admitting Land to be Private Property.

In the matter of the land commonly called or known as Galpottchena *alias* Hinguranwelgalahena, situate in the village of Malimmada in the Weligam korale of the Matara District, in the Southern Province, and of "The Waste Lands Ordinances, 1897, 1899, and 1900."

WHEREAS in pursuance of section 1 of the said Ordinances it was duly notified on the 22nd day of December, One thousand Eight hundred and Ninety-nine, that if no claim to the land commonly called or known as Galpottchena *alias* Hinguranwelgalahena, situate in the village of Malimmada in the Weligam korale of the Matara District, in the Southern Province, containing in extent 6 acres and 36 perches, and shown as lot 13,876 $\frac{1}{2}$  in preliminary plan No. 4,858, as described in the annexed certified tracing therefrom, was made to the Special Officer appointed under section 28 of the said Ordinances within the period of three months from the date specified in such notice, such land would be deemed the property of the Crown and dealt with on account of the Crown (*vide* notice No. 375) :

And whereas one Hettiachchige Babunhami of Malimmada made claim thereto, and the Special Officer appointed under section 28 of the said Ordinances made due inquiry into such claim ; I, with the consent of His Excellency the Governor, do hereby admit the claim of the said claimant to lot 13,876 $\frac{1}{2}$  in preliminary plan No. 4,858, as more fully described herein below, under section 4, sub-section (1), of the said Ordinances.

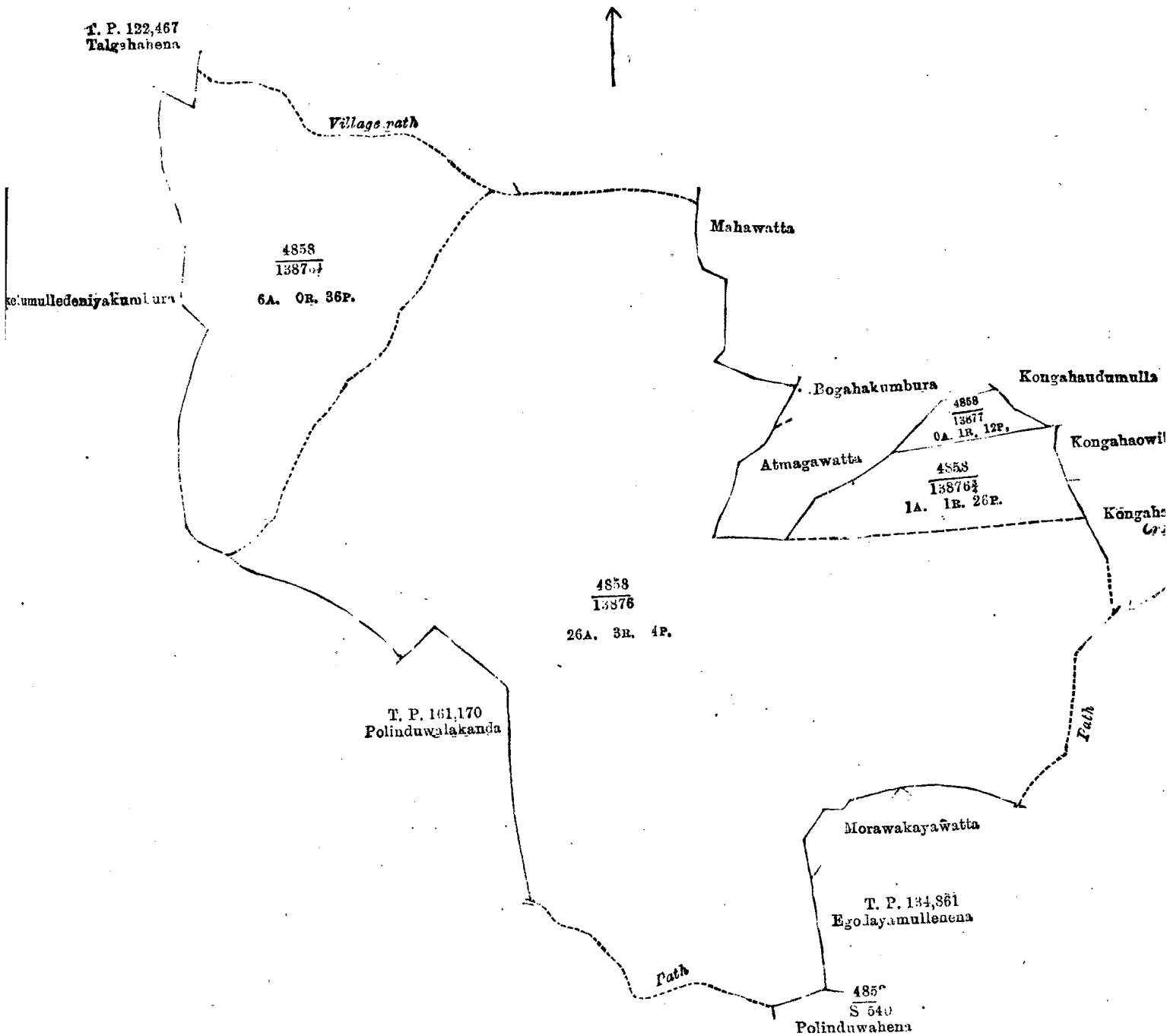
Akuressa, September 24, 1901.

J. G. FRASER,  
Special Officer.

*Description of the Land referred to.*

The land commonly called or known as Galpottchena *alias* Hinguranwelgalahena, situate in the village of Malimmada in the Weligam korale of the Matara District, in the Southern Province, containing in extent 6 acres and 36 perches, and shown as lot 13,876 $\frac{1}{2}$  in preliminary plan No. 4,858, as described in the annexed

certified tracing therefrom, and bounded as follows: on the north by Talagahahena sold by Crown to M. D. Tiyadoris, the village path; on the east by the eastern portion of Galpottehena *alias* Hinguranwelgalahena (lot  $\frac{4,858}{13,876}$ ) belonging to Crown; on the south by Weketumulledenyakumbura belonging to S. R. Don



Situation: Malimmada village in Weligam korale.

Lot.	Name of Land.	Extent. A. R. P.
13876 ...	Galpottehena or Hinguranwelgalahena ...	... 26 3 4
13876 $\frac{1}{2}$ ...	Do. do. ...	... 6 0 36
13876 $\frac{1}{4}$ ...	Do. do. ...	... 1 1 26
13877 ...	Do. do. ...	... 0 1 12

Surveyor-General's Office,  
Colombo, September 19, 1901.

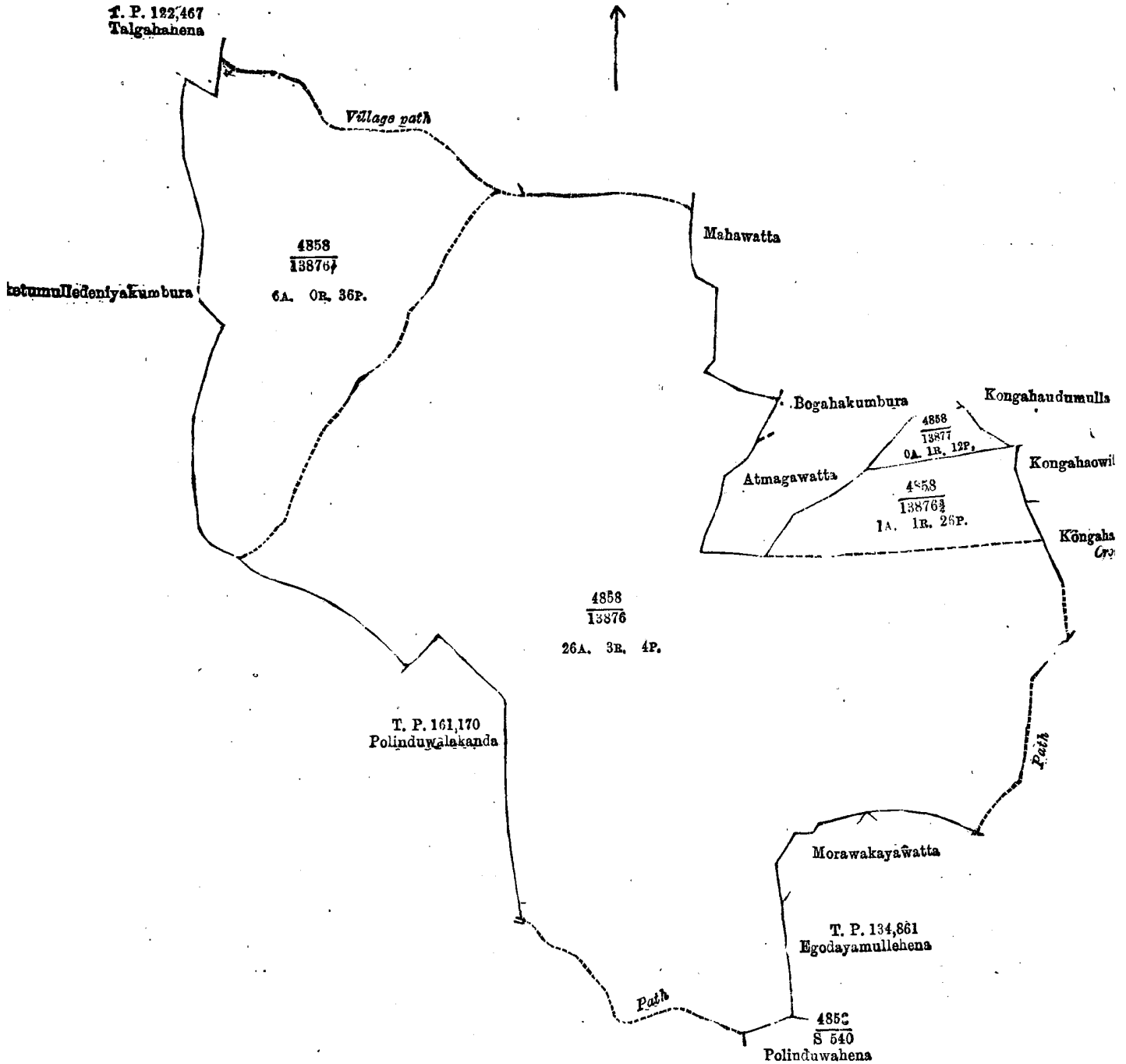
J. L. HAMPTON,  
for Acting Surveyor-General.

Bastian and others; on the west by Weketumulledenyakumbura belonging to S. R. Don Bastian and others.

Order under Section 4, Sub-section (1), of "The Waste Land Ordinances, 1897, 1899, and 1900,"  
admitting Land to be Private Property.

In the matter of the land commonly called or known as Galpottehena *alias* Hinguranwelgalahena, situate in the village of Malimmada in the Weligam korale of the Matara District, in the Southern Province, and of "The Waste Lands Ordinances, 1897, 1899, and 1900."

WHEREAS in pursuance of section 1 of the said Ordinances it was duly notified on the 22nd day of December, One thousand Eight hundred and Ninety-nine, that if no claim to the land commonly called



Situation: Malimmada village in Weligam korale.

Lot.	Name of Land.	Extent.
		A. R. P.
13876	Galpottehena or Hinguranwelgalahena	26 3 4
13876 1/2	Do.	6 0 36
13876 3/4	Do.	1 1 26
13877	Do.	0 1 12

Surveyor-General's Office,  
Colombo, September 19, 1901.

J. L. HAMPTON,  
for Acting Surveyor-General.

or known as Galpottehena *alias* Hinguranwelgalahena, situate in the village of Malimmada in the Weligam korale of the Matara District, in the Southern Province, containing in extent 1 acre 2 roods and 33 perches,



and shown as lots 13,876 $\frac{3}{4}$  and 13,877 in preliminary plan No. 4,858, as described in the annexed certified tracing therefrom; was made to the Special Officer appointed under section 28 of the said Ordinances within the period of three months from the date specified in such notice, such land would be deemed the property of the Crown and dealt with on account of the Crown (*vide* notice No. 375):

And whereas one Ramasekara Kuruppuarachichige Don Mathes of Malimmada made claim thereto, and the Special Officer appointed under section 28 of the said Ordinances made due inquiry into such claim; I, with the consent of His Excellency the Governor, do hereby admit the claim of the said claimant to lots 13,876 $\frac{3}{4}$  and 13,877 in preliminary plan No. 4,858, as more fully described herein below, under section 4, sub-section (1), of the said Ordinances.

J. G. FRASER,  
Special Officer.

Akuressa, September 24, 1901.

*Description of the Land referred to.*

The land commonly called or known as Galpottehena *alias* Hinguranwelgalahena, situate in the village of Malimmada in the Weligam korale of the Matara District, in the Southern Province, containing in extent 1 acre 2 roods and 38 perches, and shown as lots 13,876 $\frac{3}{4}$  and 13,877 in preliminary plan No. 4,858, as described in the annexed certified tracing therefrom, and bounded as follows: on the north by Bogahakumbura belonging to R. Don Mathes, Kongahaudumulla belonging to E. Sayappu and others; on the east by Kongahawita claimed by E. Sayappu and others, Kongahadeniya belonging to Crown; on the south by the southern portion of Galpottehena *alias* Hinguranwelgalahena belonging to Crown; on the west by Atmagawatta belonging to R. Don Mathes and others.

**Order under Section 4, Sub-section (1), of "The Waste Lands Ordinances, 1897, 1899, and 1900,"  
declaring the Lands to be Crown Property.**

In the matter of the lands commonly called or known as Puhulhena, Tennehena, Puwakgahaderiyehena, Nikolahena, Sapugahahena, Warakakosgahahena, Puwakgahaheneatura, Serugahahena, Tololgahahena, Ilukketiyehena, and Gallenehena, situate in the village of Bengomuwa in the Morawak korale of the Matara District, in the Southern Province, and of "The Waste Lands Ordinances, 1897, 1899, and 1900."

WHEREAS in pursuance of section 1 of the said Ordinances it was duly notified on the 2nd day of November, One thousand Nine hundred, that if no claim to the lands commonly called or known as Puhulhena, Tennehena, Puwakgahaderiyehena, Nikolahena, Sapugahahena, Warakakosgahahena, Puwakgahaheneatura, Serugahahena, Tololgahahena, Ilukketiyehena, and Gallenehena, situate in the village of Bengomuwa in the Morawak korale of the Matara District, in the Southern Province, containing in extent 133 acres and 3 perches, and shown as lots 9, 13, and 16 in sheets O  $\frac{15}{4-12}$  and O  $\frac{15}{20-28}$ , and in the annexed certified tracing therefrom, was made to the Special Officer appointed under section 28 of the said Ordinances within the period of three months from the date specified in such notice, such land would be deemed the property of the Crown and dealt with on account of the Crown (*vide* notice No. 546):

And whereas (1) Kariwilakandegge Odirian Appu, (2) Manamperige Jayanhami, (3) Manamperige Kiriappu, (4) Manamperige Kittanappu, (5) Manamperige Abaranappu, (6) Don Nikulas Manamperi Gunawardana, (7) Manamperige Don Andiris (8) Wijewikkrama Kadawata Gamachchige Don Luwis, and (9) Vitaranage Andiris made claim thereto; and whereas the said claimants have withdrawn their claim to the said lands, I, John George Fraser, Special Officer appointed under section 28 of the said Ordinances, under and by virtue of the powers vested in me in that behalf by section 4 of the said Ordinance No. 1 of 1899, do hereby on this 9th day of September, 1901, order and declare, under section 4, sub-section (1), of the said Ordinances, that the said lands, as more fully described herein below, are the property of the Crown.

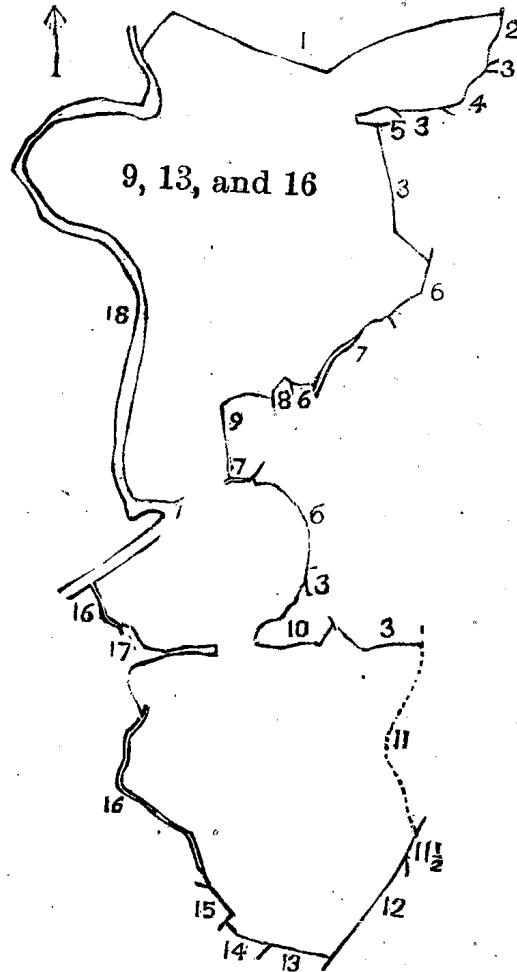
J. G. FRASER,  
Special Officer.

Galle, September 9, 1901.

*Description of Lands referred to.*

The lands commonly called or known as Puhulhena, Tennehena, Puwakgahaderiyehena, Nikolahena, Sapugahahena, Warakakosgahahena, Puwakgahaheneatura, Serugahahena, Tololgahahena, Ilukketiyehena, and Gallenehena, situate in the village of Bengomuwa in the Morawak korale of the Matara District in the Southern Province, containing in extent 133 acres and 3 perches, and shown as lots 9, 13, and 16 in sheet O  $\frac{15}{4-12}$  and O  $\frac{15}{20-28}$ , and in the annexed certified tracings therefrom, and bounded as follows: on the north by Nattewelagodahena belonging to Crown; on the east by Dekandekumbura belonging to D. N. M. Gunawardana and others, Dekandedeniya belonging to ditto, Dekandewatta belonging to Manamperige Hinappu and others; Nikoladeniya belonging to ditto, Bemmagawakapatenuma belonging to M. Jayanhami and others, the Kekunagahadola, Bemmagawakapatenuma belonging to M. Jayanhami and others, Kevankohundeniya belonging to ditto, Egoda-arambewatta belonging to ditto, the Kekunagahadola, Bemmagawakapatenuma belonging to M. Jayanhami and others, Egoda-arambewatta belonging to ditto, Madapandeniya belonging to K. Adirian and others, Egoda-arambewatta belonging to ditto, the footpath, and Ahiatuwehena belonging to Crown; on the south by Tennehena belonging to Crown, Kandaneheneatura belonging to Crown, Katuwanayagehenedeniya belonging to M. Jayanhami and others; on the west by Puhulhenewalakandenedenyedola, Puhulhenewalakandenedeniya belonging to M. Jayanhami and others, the Rambukowite-ganga.

[For Tracing see page 3450.]



Scale of 16 Chains to an Inch.

Situation : Bengamuwa village in Udugaha pattu of Morawak korale.

Lot.	Name of Land.	Extent. A. R. P.
9	Puhulhena, Tennehena, Puwagahadeniyehens, Nikolahena, Sapugahahena, and Warakakosgahahena	88 2 0
13	Puwagahaheneatura	13 3 20
16	Serugahahena, Tololgahahena, Illuketiyahena, and Gallenehena	30 1/2 23
Sheet O $\frac{15}{4-12}$ and $\frac{15}{20-28}$		33 0 3

Surveyor-General's Office,  
Colombo, July 22, 1900.J. L. HAMPTON,  
for Acting Surveyor-General.

## Description of Boundaries of Lots 9, 13, and 16.

Lot.	Name of Land.	Lot.	Name of Land.
1	Nathawelagodahena	11	Footpath
2	Dekkadandekumbura	11 1/2	—
3	—	12	Ahiyattuwehena
4	Dekkadandedeniya	13	Tennehena
5	Nikoladeniya	14	Kandanheneatura
6	Bemmagawakapatenuma	15	Katuwanayagehenedeniya
7	Kekunagahadola	16	Puhulhenawalakandedeniya
8	Kerankohudeniya	17	Puhulhenewalakadedeniya
9	Egoda-arambewatta	18	Rambukowite-ganga
10	Madapandeniya		

**Order under Section 2 of "The Waste Lands Ordinances, 1897, 1899, and 1900,"  
declaring the Lands to be Crown Property.**

In the matter of the lands commonly called and known as Galpottahena, Katiganahena, Malpudana-hena, Andikandahena, Malpudanaeladeniyahena, Malpudanseladeniya, &c., situate in the village of Pitabeddara in the Morawak korale of the Matara District, in the Southern Province, and of "The Waste Lands Ordinances, 1897, 1899, and 1900."

**T**HE notice required by section 1 of "The Waste Lands Ordinances, 1897, 1899, and 1900," having been duly published in manner prescribed by that section in respect of the above-named lands (*vide* notice No. 638), and no claim having been made to the said lands or to any interest therein within the period of three

months from the date specified in the said notice, I, John George Fraser, Special Officer appointed under section 28 of the said Ordinances, under and by virtue of the powers vested in me in that behalf by section 2 of the said Ordinances, do hereby on this 19th day of September, 1901, order and declare that the said lands, commonly called and known as Galpottahena, Katiganahena, Malpudanahena, Andikandahena, Malpudanaeladeniyahena, Malpudanaeladeniya, &c., situate in the village of Pitabeddara in the Morawak korale of the Matara District, in the Southern Province, and shown as lots 28½, 36, 37, 40, 44, and 52 in preliminary plan No. 6 (sheets O  $\frac{14}{38-46}$ , O  $\frac{14}{54-62}$ , and O  $\frac{14}{55-63}$ ) of lands situate in the said village, a certified copy whereof is hereunto annexed, and containing in extent 947 acres 3 roods and 33 perches, as more fully described hereinafter, are the property of the Crown.

J. G. FRASER,  
Special Officer.

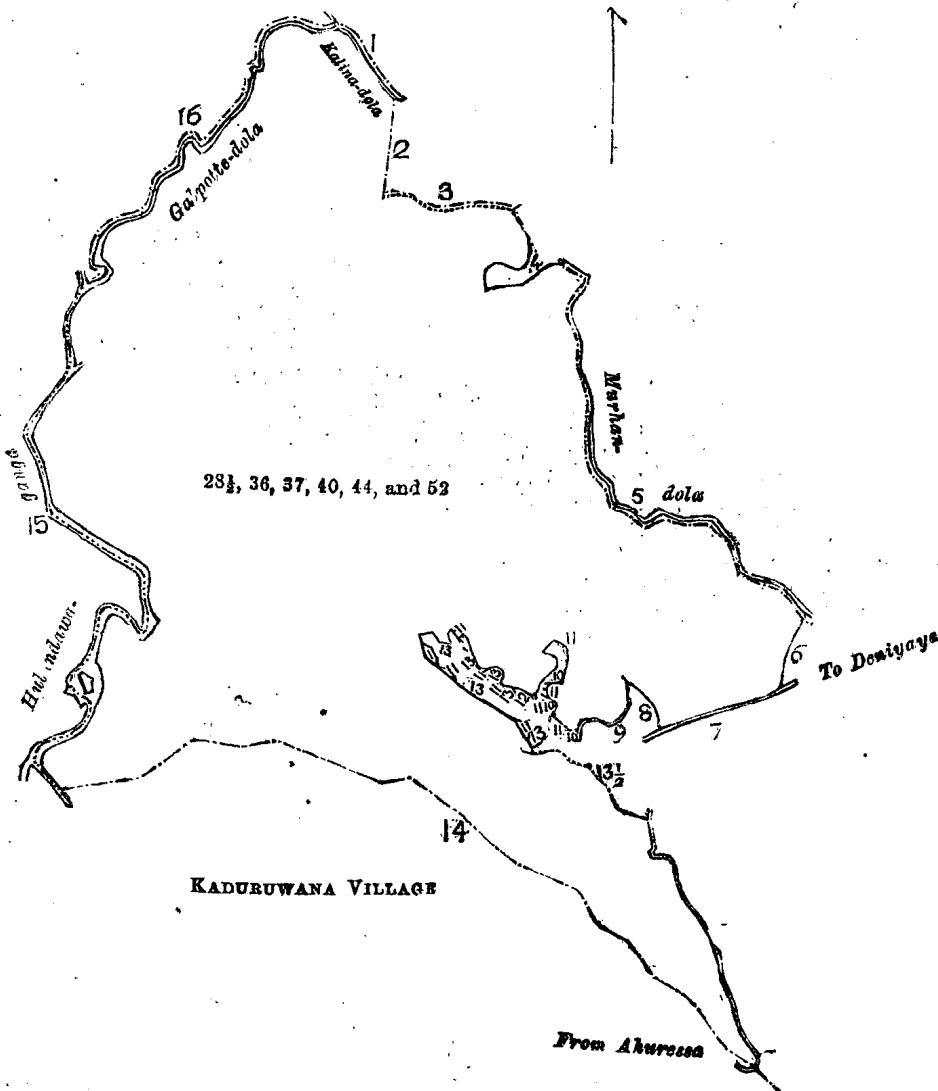
Morawaka, September 19, 1901.

*Description of Lands referred to.*

The following lots, situated in the village of Pitabeddara in the Morawak korale of the Matara District in the Southern Province, as described in the annexed certified tracing :—

Lot.	Name of Land.	Extent.		
		A.	R.	P.
28½	Galpottahena, &c.	70	0	0
36	Katiganahena, &c.	69	1	0
37	Malpudanahena, &c.	453	3	0
40	Andikandahena	347	3	0
44	Malpudanaeladeniyahena	5	0	23
52	Malpudanaeladeniya	2	0	10
		<b>947</b>	<b>3</b>	<b>33</b>

on sheets O  $\frac{14}{38-46}$ , O  $\frac{14}{54-62}$ , and O  $\frac{14}{55-63}$ ; and bounded on the north by the Hallinadola, the village limit of Kaduruwana, the footpath from Pitabeddara to Wirapana, Masdeniyakumbura sold by Crown to H. L. Dinoris (T. P. 166,732); on the east by the village limit of Gorakawala, the Murukandola, Murukandola-hena belonging to Crown, the road from Akuressa to Deniyaya, P. W. D. bungalow premises belonging to



Scale of 32 Chains to an Inch.

Situation : Pitabeddara village in Palle pattu of Morawak korale.

Lot.	Preliminary plan 6.		Extent.
	Name of Land.		
28½	...	Galpottahena, &c.	70 0 0
36	...	Katiganahena, &c.	69 1 0
37	...	Malpudanaahena, &c.	453 3 0
40	...	Andikandahena	347 3 0
44	...	Malpudanaeladeniyahena	5 0 23
52	...	Malpudanaeladeniya	2 0 10
			947 3 33

Sheets O  $\frac{14}{38-46}$ , O  $\frac{14}{54-62}$ , and O  $\frac{14}{55-63}$

Surveyor-General's Office,  
Colombo, November 19, 1900.

S. J. C. MORE,  
for Surveyor-General.

Description of Boundaries of the Block comprising Lots Nos. 28½, 36, 37, 40, 44, and 52 in Preliminary Plan No. 6.

Lot.	Name of Land.	Lot.	Name of Land.
1	...	10	Malpudanaelalangakumbura
2	...	11	Malpudanaeladeniya
3	Footpath	12	Malpudanaaduwa
4	Madeniyakumbura	13	Malpudanaelalangadeniya
5	Murkadola	13½	Road
6	---	14	---
7	Road from Akuressa to Deniyaya	15	Hulandawa-ganga
8	P. W. D. bungalow premises	16	Galpbthedola
9	Malpudana-ela		

Crown, the Malpudana-ela, Malpudanaelalangakumbura sold by Crown to D. B. Samarasinha (T. P. 155,801), Malpudanaeladeniya claimed by Jasinge Don Bastian, Malpudanaaduwa sold by Crown to C. B. Le Mesurier (T. P. 158,958), Malpudanaelalangadeniya sold by Crown to C. B. Le Mesurier (T. P. 158,983), the minor road from Pitabeddara to Wirapana, the main road from Akuressa to Deniyaya; on the south by the village limit of Kaduruwana; on the west by the Hulanda-ganga.

Order under Section 4, Sub-section (1), of "The Waste Lands Ordinances, 1897, 1899, and 1900,"  
declaring the Lands to be Crown Property.

In the matter of the lands commonly called or known as Walahena, Madolaturamukalana, Kohiladeniya, Wandurumukalana, &c., situate in the village of Alapaladeniya in the Morawak korale of the Matara District, in the Southern Province, and of "The Waste Lands Ordinances, 1897, 1899, and 1900."

WHEREAS in pursuance of section 1 of the said Ordinances it was duly notified on the First day of February, One thousand Nine hundred and One, that if no claim to the lands commonly called or known as Walahena, Madolaturamukalana, Kohiladeniya, Wandurumukalana, &c., situate in the village of Alapaladeniya in the Morawak korale of the Matara District, in the Southern Province, containing in extent 236 acres and 12 perches, and shown as lots 1½, 2½, 3½, and 7½ in sheets O  $\frac{14}{6-14}$  and O  $\frac{14}{5-13}$  (P. P. No. 9), as described in the annexed certified tracing therefrom, was made to the Special Officer appointed under section 28 of the said Ordinances within the period of three months from the date specified in such notice, such land would be deemed the property of the Crown and dealt with on account of the Crown (*vide* notice No. 605):

And whereas (1) Don Andris Wijesekara Dahanayaka and (2) Dahanayaka Atukoralage Don Carolis, both of Alapaladeniya, made claim thereto; and whereas the said claimants have withdrawn their claims to the said lands, I, John George Fraser, Special Officer appointed under section 28 of the said Ordinances, under and by virtue of the powers vested in me in that behalf by section 4 of the said Ordinance No. 1 of 1899, do hereby on this 19th day of September, 1901, order and declare, under section 4, sub-section (1), of the said Ordinances, that the said lands, as more fully described herein below, are the property of the Crown.

Morawaka, September 19, 1901.

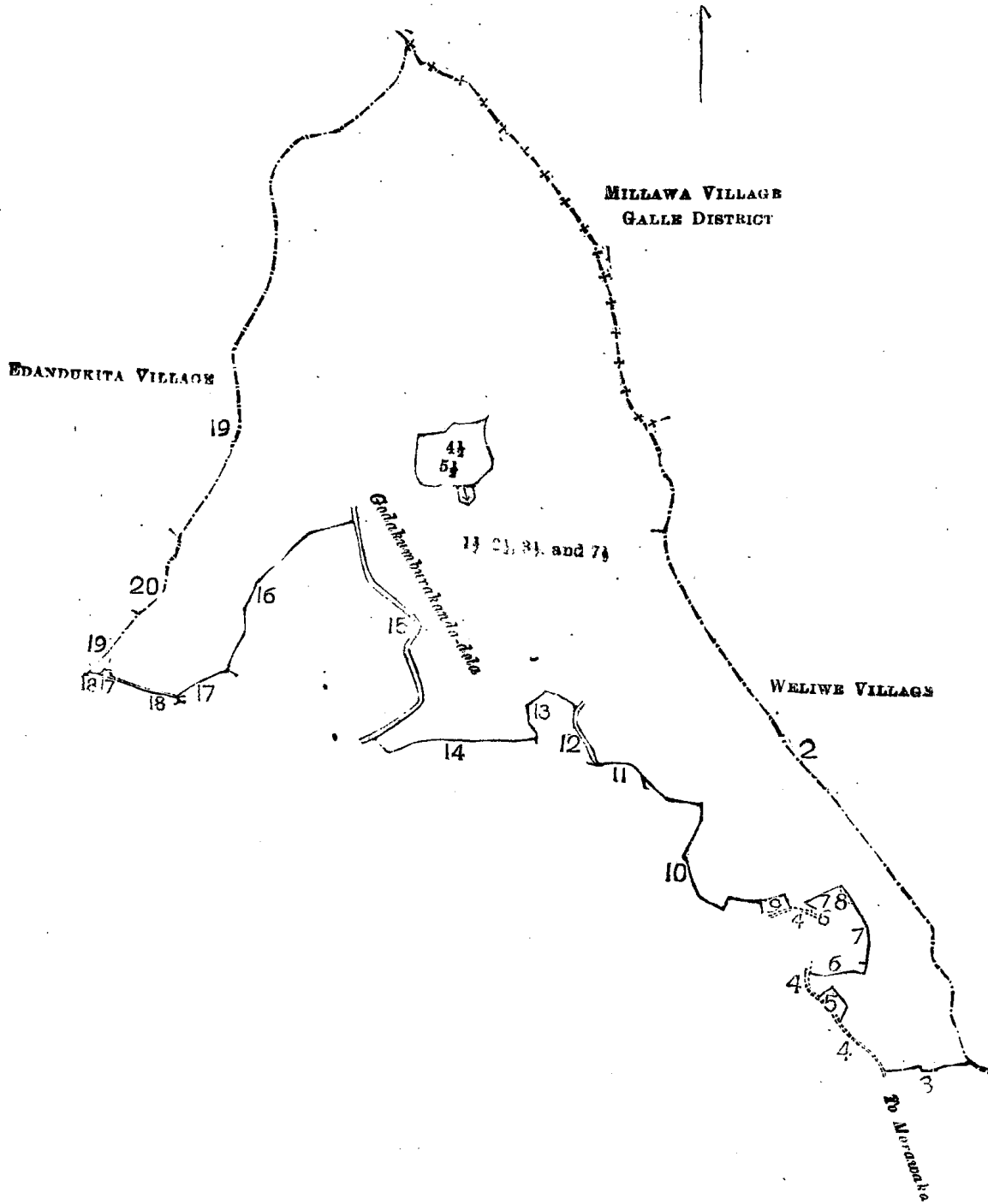
J. G. FRASER,  
Special Officer.

Description of Lands referred to.

The following lots, situated in the village of Alapaladeniya in the Morawak korale of the Matara District, in the Southern Province, as described in the annexed certified tracing:—

Lot.	Name of Land.		Extent.
1½	...	Walahena, &c.	222' 1 15
2½	...	Madolaturamukalana	11 1 12
3½	...	Kohiladeniya	1 3 35
7½	...	Wandurumukalana	0 1 30
			236 0 12

on sheets O  $\frac{14}{6-14}$  and O  $\frac{14}{5-13}$ , and bounded as follows: on the north and east by the village limit of Millawa and the village limit of Welive; on the south by Gopalugalawatta belonging to D. Don Andiris and others, the Gansabhawa road from Alapaladeniya to Morawaka, Millagahawatta belonging to D. Don Andiris, the



Scale of 16 Chains to an Inch.

Situation : Alapaladeniya village in Palle pattu of Morawak korale.

Preliminary plan 9.

Lot.	Name of Land.			Extent.		
				A.	R.	P.
1 1/2	Walahena, &c.	...	...	222	1	15
2 1/2	Madolaturamukalana	...	...	11	1	12
3 1/2	Kohiladeniya	...	...	1	3	35
7 1/2	Wandurumukalana	...	...	0	1	30
Sheets O $\frac{14}{6-14}$ and O $\frac{14}{5-13}$				226	0	12

Surveyor-General's Office,  
Colombo, November 6, 1900.

S. J. C. MORE,  
for Surveyor-General.

*Lots excluded.*

## Preliminary plan 9.

Situation : Alapaladeniya village in Palle pattu of Morawak korale.

Lot.	Name of Land.	Extent.		
		A.	R.	P.
4½	Kandawatta	3	1	30
5½	Nawaladeniya	0	0	31
		3	3	21

*Description of Boundaries of the Block comprising Lots 1½, 2½, 3½, and 7½ in P. P. No. 9.*

Lot.	Name of Land.	Lot.	Name of Land.
1	—	11	Alapaladeniyayaya
2	—	12	Madolaturadola
3	—	13	Tundolahena
4	Road to Morawaka	14	—
5	Millagahawatta	15	Godakumburakandadola
6	Waladena	16	Halieladena
7	Wellehena	17	Alapaladeniyayaya
8	Waladena	18	Attuela
9	Do.	19	—
10	Udamullawatta	20	Wandurumukalana

Gansabhawa road from Alapaladeniya to Morawaka, Welekena encroached upon by the owners of T. P. 154,839, Welekena sold by Crown to Rupasinha Don Luwis (T. P. 154,839), Welekena encroached upon by the owners of T. P. 154,839, Welekena sold by Crown to Rupasinha Don Luwis (T. P. 154,839), Welekena encroached by the owners of T. P. 154,839, the Gansabhawa road from Alapaladeniya to Morawaka, Welekena claimed by R. S. Don Siadoris, Udamullewatta belonging to D. Don Carolis, Alapaladeniyaya belonging to Dahanayaka Don Andiris and others, the Madolaturadola, Tundolahena claimed by Don Hendrick Rupasinha, Godakumburawatta belonging to Godakumburage Balappu and others, the Godakumbura Okandadola, Halieladena claimed by Don Andiris W. Dahanayaka and others, Alapaladeniyaya belonging to Dahanayaka Don Andiris and others, the Atulla, Alapaladeniyaya belonging to Dahanayaka Don Andiris and others ; on the west by the village limit of Idandukita, Wandurumukalana belonging to Crown

NOTE.—The following lots lying within the above-named boundaries are excluded from this order, and their aggregate acreage, viz., 3 acres 3 roods and 21 perches, is not included in the acreage of 236 acres and 12 perches given above :—

Lot.	Name of Land.	Extent.		
		A.	R.	P.
4½	Kandawatta	3	1	30
5½	Nawaladeniya	0	1	31
		3	3	21

*Matara District Court, Case No. 9,622.*

Reference under Ordinance No. 1 of 1897 as amended by No. 1 of 1899.

In the matter of the lands commonly called and known as Kattadikanda and Panganwalahenyaya, situate in the village of Derangala in the Morawak korale of the Matara District, in the Southern Province, and of "The Waste Lands Ordinances, 1897, 1899, and 1900."

THE notice required by section 1 of the said Ordinances having been duly given on the 9th day of February, 1900 (*vide* notice No. 405), and published in the *Government Gazette* of the 9th day of February, 1900, in respect of the lands commonly called and known as Kattadikanda, Panganwalahena, Amittitenehena, Diganwilahena, Welipotawilahena, Yahalawilahena, Galpotawilahena, Modarawilahena, Kalugalawila *alias* Kalugalamullekumbura, Murutawaladeniya, Udaokandedeniya, Mahakumburadeniya, all lying adjacent to each other and forming one block, situate in the village of Derangala in the Matara-Morawak korale, in the Southern Province, containing in extent 377 acres and 16 perches, shown as lots 47, 48, 51, 52, and 60 in sheet O  $\frac{14}{22-30}$  and  $\frac{4}{23-31}$ , and bounded as follows :

on the north by Kattadikanda belonging to Crown, Nayadolahena belonging to Crown, Haldolapitakella (lot 49) belonging to Crown, Haldolawatta claimed by Don Bastian Rubasinha, Ratapanwiladeniya claimed by Rubasinha Don Hendrick ; on the east by Haldeniyagodella claimed by Don Bastian Rubasinha, the Atu-ela, and Yahalawila and Lunuwanawela belonging to Crown ; on the south by the road from Akuressa to Deniyaya, Kaluwagahahena claimed by Rubasinliyanage Bastian and others ; on the west by Nungaladena belonging to Crown, Uggalpotehena belonging to Crown, Palanwilatennehena belonging to Crown, the Millagahadola or Haldola, Talpekumbura (lot 45) belonging to Rubasinge Don Hendrick and others, the Millagahadola.

[NOTE.—Within these boundaries, (1) lot 61 Tantirigewatta and Gedarawatta, in extent 11 acres 2 roods and 37 perches, belonging to Liyanage Wattuhami and others, marked A in the annexed plan ; and (2) lot 62 Lindagawaliyadda, in extent 1 rood and 10 perches, belonging to Liyanage Watu-

hami and others, marked B in the annexed plan, are excluded from this reference, and their aggregate acreage, viz., 12 acres and 7 perches, is not included in the acreage of 377 acres and 16 perches given above.]

And a claim having been made thereto by Arnolis de Silva Gunaratna Saranguhewage Don Bastian, David de Silva Gunaratna, all of Weligama, Charles Perera Wijetunge of Ginigasmulla of Matara, and Edirisinha Don David of Welawe, and due inquiry having been made by me, John Penry Lewis, Special Officer appointed under section 28 of the said Ordinances, into the said claim; and whereas I do not admit the said claim of the said claimants, and have failed to enter into any agreement with the said claimants in respect thereof, such claim is therefore referred by me, under the powers vested in me by sections 5 and 6 of the said Ordinances, to the District Judge of Matara.

Matara, December 19, 1900,

D. C., No. 9,622.

J. P. LEWIS,  
Special Officer.

*Decree.*

This action coming on for final disposal before W. E. Thorpe, Esq., District Judge of Matara, on the 5th day of June, 1901, in the presence of the 4th, 6th, and 8th plaintiffs, and Proctor Mr. C. H. Altendorff appearing on the part of the defendant: It is ordered and decreed that Our Sovereign Lord the King be and he is hereby declared entitled as absolute owner to the lands commonly called or known as Kattadikanda, Panganwalahena, Amittitenehena, Diganwilahena, Welipotawilahena, Yahalawilahena, Galpotawilahena, Modarawilahena, Kalugahawila *alias* Kalugalamullekumbura, Murutawaladeniya, Udaokandedeniya, Mahakumburadeniya, all lying adjacent to each other and forming one block, situate in the village Derangala in the Matara-Morawak korale, in the Southern Province, containing in extent 377 acres and 16 perches, shown as lots 47, 48, 51, 52, and 60 in sheets O  $\frac{14}{22-30}$  and  $\frac{14}{23-31}$  and bounded on the north by Kattadikanda belonging to Crown, Nayadolahena belonging to Crown, Haldolapitakella (lot 49) belonging to Crown, Haldolawatta claimed by Don Bastian Rubasinha, Ratapanwiladeniya claimed by Rubasinhage Don Hendrick; on the east by Haldeniyagodella claimed by Don Bastian Rubasinha, the Atu-ela, and Yahalawila and Lunuwanawela belonging to Crown; on the south by the road from Akuressa to Deniyaya, Kaluwagahahena claimed by Rubasinliyanage Bastian and others; on the west by Nungalahena belonging to Crown, Uggalpotehena belonging to Crown, Palanwilatennahena belonging to Crown, the Millagahadola or Haldola, Talpekumbura (lot 45) belonging to Rubasinge Don Hendrick and others, the Millagahadola.

[NOTE.—Within these boundaries, (1) lot 61 Tantirigewatta and Gedarawatta, in extent 11 acres 2 roods and 37 perches, belonging to Liyanage Wattuhami and others, marked A in the annexed plan; and (2) lot 62 Lindagawaliyadda, in extent 1 rood and 10 perches, belonging to Liyanage Wattuhami and others, marked B in the annexed plan, are excluded from this decree, and their aggregate acreage, viz., 12 acres and 7 perches, is not included in the acreage of 377 acres and 16 perches given above.]

It is further ordered that the plaintiffs do pay the costs of this action.

W. E. THORPE,  
District Judge.

The 5th June, 1901.

*Matara District Court, Case No. 9,627.*

Reference under "The Waste Lands Ordinances, 1897, 1899, and 1900."

In the matter of the land commonly called or known as Mahahena, situate in the village of Midigama in the Weligam korale of the Matara District, in the Southern Province, and of "The Waste Lands Ordinances, 1897, 1899, and 1900."

THE notice required by section 1 of the said Ordinances having been duly given on the 17th day of June, 1898, and published in the *Government Gazette* of the 17th day of June, 1898, in respect of the land commonly called and known as Mahahena, situated in the village of Midigama in the Weligam korale of the Matara District, in the Southern Province, bounded as follows: on the north by Handiram-mullekumbura belonging to Eddoris Perera and others; on the east by Handiram-mulleduwa belonging to Crown, Pokunedeniya belonging to Mendis de Silva Jayawardana, Mahagoda belonging to Crown; on the south by Mulanegoda belonging to Crown, Galagawaowita belonging to Liyana Gunawardana Don Bastian; on the west by Galagawaowita belonging to Liyana Gunawardana Don Bastian, Dolehena belonging to Crown, Handiram-mullehena belonging to Crown, and containing in extent 26 acres and 26 perches (*vide* notice No. 200): and a claim having been made thereto by (1) Welhenekankanangé Odiris of Midigama, and due inquiry having been made by me, John Penry Lewis, Special Officer appointed under section 28 of Ordinance No. 1 of 1897, into the said claim; and whereas I do not admit the said claim of the said claimant, and have failed

to enter into any agreement with the said claimant in respect thereof, such claim is therefore referred by me, under the powers vested in me by sections 5 and 6 of the said Ordinance, to the District Judge of Matara.

Matara, January 21, 1901.

J. P. LEWIS,  
Special Officer.

*Persons interested.*

- (2) Welhenekankanage Jacoris of Midigama.
- (3) Welhenekankanage Don Luwis of Midigama.
- (4) Gunasila Jayawardana Vidane Patiranaage William of Midigama.
- (5) Welhenekankanage Maddumahami of Midigama.
- (6) Welhenekankanage Babahami of Midigama.

D. C., No. 9,627.

*Decree.*

This action coming on for final disposal before G. W. Woodhouse, Esq., Additional District Judge of Matara, on the 1st day of May, 1901, in the presence of Proctor Mr. G. E. Keuneman on the part of the 2nd plaintiff, the 1st, 3rd, and 5th plaintiffs also appearing in person and consenting, and Proctor Mr. C. H. Altendorff appearing on the part of the defendant: It is ordered and decreed that Our Sovereign Lord the King be and he is hereby declared entitled to all that land commonly called and known as Mahahena, situate in the village Midigama in the Weligam korale of the Matara District; and bounded on the north by Handirammullekumbura belonging to Edoris Perera and others; east by Handirammulleduwa belonging to Crown, Pokunedeniya belonging to Mendis de Silva Jayawardana, Mabagoda belonging to Crown; south by Mulanegoda belonging to Crown, Galagawaowita belonging to Liyana Gunawardana Don Bastian; and on the west by Galagawaowita belonging to Liyana Gunawardana Don Bastian, Dolehena belonging to Crown, Handiramullahena belonging to Crown, and more fully shown as lots C 573 and C 574 in survey plan No. 3,007 filed of record in this action—as absolute owner.

It is also ordered that parties bear their own costs.

May 1, 1901.

G. W. WOODHOUSE,  
District Judge.

## ABSTRACTS OF SEASON REPORTS.

### ABSTRACTS OF SEASON REPORTS FOR THE MONTH OF NOVEMBER, 1901.

#### WESTERN PROVINCE.

##### COLOMBO AND NEGOMBO DISTRICTS.

Paddy: maha paddy plants are from three to four months old. A fairly good harvest is expected.

Dry grain: no cultivation worth reporting.

Other products: the supply of vegetables was good and prices were reasonable, but fruit was rather scarce and dear.

Prices of staple products: rice, Rs. 3 to Rs. 5 a bushel; cocoanuts, Rs. 25 to Rs. 48 a 1,000.

Rainfall: the rainfall during the month was abundant.

Remarks on harvest prospects generally: a fairly good maha crop may be expected.

Observations on the health of the inhabitants: with the exception of a few cases of fever, dysentery, measles, smallpox, and chickenpox in some parts of the district, the health of the inhabitants was generally good.

##### KALUTARA DISTRICT.

Paddy: maha cultivation is over. The plants are thriving, except in a few fields, in which water has collected during the recent heavy rains.

Dry grain: nil, except on few chenas and owitas in Rayigam korale, where the plants are progressing.

Other products: fruits and vegetables are scarce, except in Rayigam korale, where there is a fair supply of jak.

Prices of staple products: rice, Rs. 4 to Rs. 6 a bushel, cocoanuts, Rs. 35 to Rs. 40 in the Totamunes and Rayigam korale and Rs. 40 to Rs. 50 per 1,000 in the Pasdun korales.

Remarks on harvest prospects generally: it is too early to form any opinion on the harvest prospects.

Rainfall at Kalutara: total 22.39 in.; mean .74 in.

Health of people: good, except for a few cases of chickenpox and dysentery in the totamunes and Rayigam korale.

Health of cattle: good.



## CENTRAL PROVINCE.

## KANDY DISTRICT.

Paddy, maha : the transplanting of paddy plants in Yatinuwara, Tumpane, and Harispattu is over ; in Pata Dumbara, Udapalata, and Uda Bulatgama they are still being transplanted ; and in Udunuwara paddy is blossoming.

Yala : in Tumpane and Pata Dumbara paddy is being harvested.

Crop or prospect of crop : fair.

Dry grain, maha : hill paddy plants in Udunuwara, Harispattu, and Pata Dumbara are blossoming ; in Tumpane reaping of hill paddy is over, and in Uda Dumbara and Pata Hewaheta kurakkan is being sown.

Rainfall : sufficient.

Prices : paddy, Re. 1.75 per bushel ; rice, Rs. 5 per bushel ; kurakkan, Re. 1.25 per bushel ; coconuts, Rs. 4.50 per 100.

Health of people : good. There were few cases of chickenpox and measles in Udunuwara, Yatinuwara, Harispattu, and Pata Dumbara.

Health of cattle : good.

## MATALE DISTRICT.

Weather : very wet during three weeks of the month.

Paddy : maha fields in plants ; ploughing commenced in some of the korales in Matale north.

Dry grain : maha kurakkan chenas have been sown.

Tanks in Matale north : nearly full.

Health of cattle : good.

Health of people : good.

## NUWARA ELIYA.

Paddy : kotmale plants four to five months old ; general appearance good ; a full crop is anticipated. Walapane and Uda Hewaheta, yala crop is being harvested.

Dry grain : kotmale and kurakkan plants ripening. Walapane and Uda Hewaheta, plants one month old.

Rainfall : there was sufficient rain throughout the district.

Health of population : there were a few cases of chickenpox in two korales of Uda Hewaheta, but not of a serious nature.

Health of cattle : good.

## NORTHERN PROVINCE.

## JAFFNA DISTRICT.

Rainfall : 13.02 in. as registered at the Public Works Department Office, Jaffna.

Weather : there were heavy falls of rain throughout the month all over the district, except Pachchilaipally.

The weather was wet with dewy nights. The wind was variable.

Paddy cultivation : farmers have been engaged in weeding and transplanting. The plants look much refreshed by the rains of the month.

Dry grain cultivation : kurakkan crops are ripe and are being harvested ; varaku, payaru, and sami are in plants and thrive well.

Tobacco cultivation : the ground is being prepared for the ensuing cultivation, and in a few cases the plants have been put on the ground.

Health of people : satisfactory, except a few stray cases of measles and fever in the Jaffna division.

Health of cattle : good.

Prices of staple articles : paddy, Re. 1.87 per bushel ; rice, Rs. 4.50 per bushel ; sami, Re. 1.50 per bushel ; kurakkan, Re. 1.25 per bushel.

## MANNAR DISTRICT.

Weather : rainfall, 9.61 in. The fall was distributed over eighteen days, and has therefore left no appreciable quantity of water in the tanks. It has also been very partial, the northern parts of the district getting much more than the southern portion.

Agriculture : kalapokam cultivation is being sown in the Mantai and Nanaddan pattus with the water supplied by the Giant's tank. The rainfall has been unseasonable for puluti cultivation and insufficient for mud cultivation.

Health of people : satisfactory.

Health of cattle : satisfactory.

Prices of grain : rice, Rs. 4.75 per bushel ; paddy, Re. 1.62 per bushel.

## MULLAITTIVU DISTRICT.

Weather : good rain fell during the early part of the month. More rain is wanted. The north-east wind prevailed. Heavy dew fell at night.

Crops : the paddy plants are doing well, except those on high lands, which are reported to be dying for want of rain. The cultivation under tanks commenced rather late this year, the tanks not collecting sufficient water in time. Unlike previous years most of the tanks are not yet full. Preparations for tobacco cultivation are going on.

General health : satisfactory. Fever, dysentery, and sore-eyes prevailed. Cattle are healthy.

Prices of grain : paddy, Re. 1.75 per bushel ; rice, Rs. 4 per bushel ; kurakkan, Re. 1.25 per bushel ; varaku, 75 cents per bushel ; eliu, Rs. 4 per bushel ; kollu, Rs. 2.50 per bushel ; ulurthu, Rs. 4 per bushel ; paiyaru, Rs. 4 per bushel.

## SOUTHERN PROVINCE.

## GALLE DISTRICT.

[Report not received.]

## MATARA DISTRICT.

Prospect of coming crop : maha paddy plants thriving well.

Dry grain : restricted cultivation.

Price of paddy : Re. 1.75 to Rs. 2 a bushel.

Price of dry grain : kurakkan, Re. 1.50 per bushel.

Health of people : good. A few cases of chickenpox and dysentery are said to have occurred in Wellaboda pattu.

Health of cattle : good.

## HAMBANTOTA DISTRICT.

Paddy : busily engaged in operations for maha cultivation. The want of buffaloes delays the work considerably.  
 Fine grain : chenas sown are suffering owing to scarcity of rain.  
 Weather : the usual maha rains have not yet set in, except a few passing showers.  
 Health : fever has broken out chiefly in East Giruwa pattu.  
 Murrain : no appearance of it.  
 Prices : country rice, Rs. 4.50 per bushel ; Coast rice, Rs. 5 per bushel ; paddy, Re. 1.75 per bushel ; kurakkan, Re. 1.50 per bushel ; coconuts, Rs. 55 per 1,000 ; plantain bunches, Rs. 30 per 100 ; Indian corn, 50 cents per 100 ; sweet potatoes, Re. 1 per cwt. ; pumpkins, Rs. 15 per 100.

## EASTERN PROVINCE.

## BATTICALOA DISTRICT.

Paddy : munmari sowing not all over owing to insufficient rainfall.  
 Other grains : nil.  
 Price of grain : paddy, Re. 1.75 per bushel.  
 Public health : normal.  
 Cattle : no disease.  
 Rainfall : 22.14 in. in 1900 ; 7.86 in. in 1901.

## TRINCOMALEE DISTRICT.

Rainfall : 13.77 in.  
 Paddy : paddy stacks threshed ; munmari cultivation in plants.  
 Tobacco : cultivation commenced.  
 Fishery : good.  
 Health of people : measles here and there.  
 Health of cattle : good.  
 Prices of staple articles : paddy, Re. 1.62 per bushel ; rice, Rs. 4.48 per bushel.

## NORTH-WESTERN PROVINCE.

## KURUNEGALA DISTRICT.

[Report not received]

## PUTTALAM DISTRICT.

Paddy : fields are being sown in Puttalam pattu division, and ploughed and sown in Demala hatpattu and Kalpitiya divisions.  
 Fine grain : the crops in Demala hatpattu and Rajakumarawanni pattu are in fairly good condition.  
 Staple products : the price of rice ranged from Rs. 4.50 to Rs. 5.50 per bushel ; paddy, from Re. 1.50 to Rs. 2.25 per bushel ; kurakkan, from Re. 1 to Re. 1.25 per bushel ; and coconuts, from Rs. 4 to Rs. 5 per 100 nuts.  
 Health of people : in general good. A few cases of fever, djarrhoea, dysentery, cough, and cold prevailed in the district.  
 Rainfall : the rainfall registered at Puttalam was 14.30 in.

## CHILAW DISTRICT.

Pitigal Korale Northern Division.—Paddy cultivation : ma-vi sown for maha is earing. Preparations are being made for yala cultivation. Health of people : fever is prevailing in the district to some extent. The value of fish caught up to the end of the month is about Rs. 3,000.

Pitigal Korale Central Division.—Paddy and fine grain cultivation : about 7,853 bushels of paddy and 37 bushels of fine grain have been sown during the month. About 128 bushels of paddy are damaged by flood water, and some low-level fields are still under water ; the rest of the crops are thriving well. Health of people : 4 cases of measles, 161 of ordinary fever, 5 of dysentery, 45 of whooping cough, 2 of convulsions, and 12 of sore-eyes are reported during the month ; on the whole the general health of people is good. Health of cattle : good.

Pitigal Korale Southern Division.—Paddy and fine grain cultivation : no paddy was sown during the month, but 25 bushels of dry grain have been sown. The greater portion of the yala crop has been garnered. The standing maha crop has been benefited by the recent showers. Vegetable and other fruits have commenced to come in, but are still scarce. Tobacco cultivations have realized their expectations of a good crop. The health of people : good. Health of cattle : good.

## NORTH-CENTRAL PROVINCE.

## ANURADHAPURA DISTRICT.

Rainfall : the rainfall at Anuradhapura during the month has been 11.70 in.  
 Paddy cultivation : ploughing for maha is going on throughout Nuwarakalawiya, and in some cases the fields have been sown. There are young crops on the tavalu (tank beds) and paddy chenas. The paddy crops in Tamankaduwa have been reaped.  
 Kurakkan cultivation : the crops throughout the Province are tender.  
 Health of people : satisfactory on the whole, but fever prevails to some extent. The Ratamahatmaya Nuwaragam palata, has reported measles to be prevalent in one village—Puvaresankulam.  
 Health of cattle : satisfactory, the Stock Inspector having reported that the Province is free from contagious diseases.

Most of the village tanks are full, but in some villages of Nuwarakalawiya, especially in the Kadawat korale of Nuwaragampalata and in Tamankaduwa, they are only half full.

The storage tanks—Kalawewa, Nuwarawewa, and Tissawewa—are not yet full.

## PROVINCE OF UVA.

## BADULLA DISTRICT.

Weather : wet.  
 Paddy : yala harvest over ; yield good ; sowing of maha fields going on.  
 Chenas : kurakkan and Indian corn plants thriving well.  
 Fruits and vegetables : fruits scarce and dear ; vegetables not scarce, but not cheap.

Health of people : normal. Measles, chickenpox, sore-eyes, and dysentery reported from different parts of the Province. An outbreak of acute diarrhoea reported from Alutnuwara and Pangaragammanna in Bintenna. Health of cattle : good.

PROVINCE OF SABARAGAMUWA. RATNAPURA DISTRICT.

Paddy : in Kuruwiti, Nawadun, Atakalan, and Kukulukorales the first maha crops on wet lands are progressing favourably, those on the low-lying lands in Kuruwiti korale were damaged by floods. In Kuruwiti korale the second maha crops are now being sown ; prospects are favourable.

Fine grain : in Kuruwiti, Nawadun, and Atakalan korales first maha chenas are in ear ; prospects are favourable. In Kuruwiti korale crops on owitas were harvested and the outturn is satisfactory. In the Bintenna of Atakalan korale kurakkan crops are young. In Kolonna korale maha chenas were sown, but the plants were destroyed by worms, and the cultivators have had to sow seed a second time. In Kukulukorale amu crops are two months old and owiti are sown with kurakkan ; weather is favourable.

The health of the people on the whole is satisfactory. A case of smallpox that was reported at Tambiliyana in Kuruwiti korale turned out to be chickenpox ; steps were taken to isolate the patient and to prevent spread of the disease.

KEGALLA DISTRICT.

Paddy : maha prospects are good.

Dry grain : hill paddy, iringu, amu, and kurakkan prospects are good. In Three Korales chenas are being prepared for sowing kurakkan.

Prices : paddy, Re. 1.25 to Re. 1.50 per bushel ; hill paddy, Re. 1 to Re. 1.25 per bushel ; kurakkan, Re. 1 per bushel ; amu, 75 cents to 87 cents per bushel.

Rainfall : Ruanwella, 18.75 in. ; Kegalla, 18.09 in.

Cattle disease : foot-and-mouth disease has been prevalent in parts of Tumpalata pattu of Paranakuru korale.

Health of people is in general good. There have been cases of chickenpox ; measles, and dysentery in different parts of the district.

SALES OF ARRACK, TOLL, AND OTHER RENTS.

NOTICE is hereby given that on Friday, December 20, 1901, at 3 P.M., will be put up for re-sale at the Kandy Kachcheri, at the risk of the original purchasers, the Arrack Rent of the Central Province from January 1, 1902, to December 31, 1902, if the original purchasers have not before that date paid up the instalment due for November, 1901.

The purchasers at the re-sale will be required to deposit an amount equal to one month's purchase of the rent on the day of sale.

Further conditions will be read and explained on the day of sale.

R. A. G. FESTING, for Government Agent.

Kandy Kachcheri, December 9, 1901.

NOTICE is hereby given that on Friday, December 20, 1901, at 1 P.M., will be put up for re-sale at the Kandy Kachcheri, at the risk of the original purchaser, the under-mentioned Toll Rent of the Central Province from January 1 to December 31, 1902, the original purchaser of which may have failed on or before that date to complete security.

The purchaser at the re-sale will be required to deposit one month's purchase amount on the day of sale.

Further conditions will be read and explained on the day of sale.

Description of Rent.—Dambulla road toll.

R. A. G. FESTING, for Government Agent.

Kandy Kachcheri, December 9, 1901.

මහල දිසාවේ අරක්කු රේන්දයට, වසී 1901 කවු නොවැමිබු මාසේට වාරගණනේ ගෙවියයුතු මුදල, වසී 1901 කවු දෙසැම්බ් මස 20 වෙනි දිනට මත්තෙන් ගෙවන්ට නොයෙදුනේවිනම්, නැවත විකිනීමෙන් වෙන්ට යෙදෙන්නාවූ යම් අලාභයකට ප්‍රථම ගැණුම්කාරයෝ වගකීමට යටත්කර වසී 1902 කවු ජනවාරි මස 1 වෙනි දින පටන් වසී 1902 කවු දෙසැම්බ් මස 31 වෙනි දින දක්වා එම රේන්දය, ඉහතකී දෙසැම්බ් මස 20 වෙනි සිකුරුදු පස්වරු තුනට මහනුවර කවිචේරියේදී ප්‍රසිද්ධ වෙන්දේසියේ විකුනන්ට යෙදෙන වග මෙයින් දැනුම්දෙමි.

නැවත විකිනීමේදී රේන්දය මුදලට ගන්ට යෙදෙන අය විසින් එසේ ගන්ට යෙදෙන ගණනෙන් එක මාසයකට වැටහෙන ගනනක් එම ගැණුම්කාරයා විසින් විකුණු දවසේදී මුදලෙන් බැඳ තබන්ට ඕනෑය.

වැඩිදුර කොන්දේසි විකුනන දවසේදී කියවා තේරුම්කර දෙනුලැබේ.

අර්. ඒ. ජී. පැස්පින්, ආණ්ඩුවේ ඒජන්තලාන්තාන්සේ වෙනුවට.

වසී 1901 කවු දෙසැම්බ් මස 9 වෙනි දින මහනුවර කවිචේරියේදීය.

මෙහි පහත සඳහන්වෙන මහල දිසාවේ නොවුපල් රේන්දයට වසී 1901 කවු දෙසැම්බර් මස 20 වෙනි දිනදී නොහොත් ඊට මත්තෙන් ප්‍රථම ගැණුම්කාරයා විසින් ඇප සම්පූර්ණ කරන්ඩ නොයෙදුනේ විනම්, නැවත විකිනීමෙන් වෙන්ට යෙදෙන්නාවූ යම් අලාභයකට ඔහු වගකීමට යටත්කර, වසී 1902 කවු ජනවාරි මස 1 වෙනි දින පටන් දෙසැම්බර් මස 31 වෙනි දින දක්වා එම රේන්දය, ඉහතකී දෙසැම්බර් මස 20 වෙනි සිකුරුදු පස්වරු 1ට මහනුවර කවිචේරියේදී නැවත විකුනන්ට යෙදෙන වග මෙයින් දැනුම් දෙමි.

නැවත විකිනීමේදී ඉල්ලාගන්නා අයවචන් විසින් එසේ ඉල්ලාගන්නා ලද ගණනෙන් එක මාසක මුදල විකුණු දවසේදී මුදලෙන් බැඳ තබන්ට ඕනෑය.

වැඩිදුර කොන්දේසි විකුණන දවසේදී කියවා තේරුම්කර දෙනුලැබේ.

විකිනීමට නිබභ රේන්ද ගම් :

- 1. දඹුල්ලේ පාරේ රේන්ද.

අර්. ඒ. ජී. පැස්පින්, ආණ්ඩුවේ ඒජන්තලාන්තාන්සේ වෙනුවට.

වසී 1901 කවු දෙසැම්බර් මස 9 වෙනි දින මහනුවර කවිචේරියේදීය.



- (4) At the paved ford over the Ritigaha-oya near Ruwanwella.
- (5) And the bridge toll over the Ritigaha-oya. (Payment at one toll to clear all five.)

Conditions of Sale.

Ten per cent. of the amount bid must be deposited in cash at the close of the sale.

The 10 per cent deposit will be forfeited if the necessary securities are not completed as soon as His Excellency the Governor's approval has been communicated to the purchaser.

No title deeds will be accepted as security without a letter signed by the owner stating his willingness to hypothecate the same as security.

All title deeds tendered as security should be accompanied with a certificate obtained from the Registrar of Lands that the lands to which they refer are unencumbered. This certificate must be obtained at the cost of the person offering the security.

That the collection of tolls of the above-mentioned rents must be exactly in the places mentioned in the respective Proclamations issued by Government, and in no other place whatsoever.

Further particulars can be ascertained from the Government Agent.

Further conditions will be read and explained before the sale commences.

EVAN M. BYRDE,  
Government Agent.

Ratnapura Kachcheri,  
December 10, 1901.

විෂි 1902 කවු ජනවාරි මස 1 වෙනි දින පටන් දෙසැම්බර් මස 31 වෙනි දින දක්වා මෙහි පහත සඳහන්වෙන සබරගමුව දිසාවේ නොවුපල් පාලම් රේන්ද පහත දක්වන කොන්දේසිවලට අදාළව විෂි 1901 කවු දෙසැම්බර් මස 20 වෙනි සිකුරුදු පස්වරු එකට පටන්ගෙන කැගල්ලේ කම්බේරියේදී ප්‍රසිද්ධ වෙන්දේසිකර විකුණනට යෙදෙන බව මෙහිින් දැනුම්දෙමි.

1. අවිසංවේල්ලේ සිට අවිසන්කොටට සහ රුවන්වැල්ලට සහ පාරේ කැලහිගනේ පාලමේ උතුරුකොනේ සිට ජාය 200 ක් ඇතුලත කැලහිගනේ 38 කනුළුවට කුදුරු කරවන ලද පාලම් රේන්දය සහ දෙසිමිට්ට සිට කරවන ලද ආසන මහපාරේ කැලහිගනේ 37 1/2 කනුළුවට කුදුරු කරවන ලද ආනුරේන්දයද. (මෙහිින් එක රේන්දපලකදී රේන්ද කාසි ගෙවීමෙන් ඒ දවස ආලදී අනික් රේන්දපලකේ ගෙවීමෙන් නිදහස්ක.)

2. අවිසන්කොට සිට අවිසන්කොටට සහ පාරේ පාලමේ සිට ජාය 200 ක් ඇතුලත කැලහිගනේ 52 සහ 53 කනු අතරේ බිබිලිමයේ පාලම් රේන්දයද.

3. රුවන්වැල්ලට සහ ඊට කුදුරුව නිබෙන රේන්දපල වල්:-

- (1) රුවන්වැල්ලේ ඉරුගෙනගත් පාලමට කැලහිගනේ ඇතුලත නිබෙන ඉරුගෙනගත් පාලම් රේන්දයද.
- (2) රුවන්වැල්ලේ කැලහිගනේ නොවුපල් රේන්දයද.
- (3) රුවන්වැල්ලට කුදුරුව අඟුරුවැල්ලේ ඉරුගෙනගත් නොවුපල් රේන්දයද.
- (4) රුවන්වැල්ලට කුදුරුව ඊටිගහමයේ ගල් අල්ලා නිබෙන නොවුපාලම් රේන්දයද.
- (5) ඊටිගහමයේ පාලම් රේන්දයද.

මෙහිින් එක රේන්දපලකදී රේන්දකාසි ගෙවීමෙන් එ දවස ආලදී අනික් රේන්දපලවල්වලට ගෙවීමෙන් නිදහස්ක.

විකිනීමේ කොන්දේසි.

ඉල්ලා ගන්නාලද ගතකෙන් සියට දහස බැගින් ගණනක් විකිනීම නිමවූ වහාම මුදලෙන් බැඳ තබනට ඕනෑම ගැරුකර ආණ්ඩුකාර උතුරුකොනවිකිනීමේ ඒත්තුගැනීම ගැනුම්කාරයාට දුන්වූ වහාම ඕනෑකරණ ඇප සම්පූර්ණකර දෙන්නට කොසෙදුනේවිනිම ඉහතක් බැඳතබන්ට යෙදුනු දහසෙන් එක දඬුවම් වෙනුව ඇල්ලාගන්ට යෙදේ.

ඇපට බඳිනලද ඔප්පුවල පෙන ඉඩම් ඇපට බැඳ දීමට මනාපව කියා ඒ ඉඩම් අයිතිකාරයා සිත් අත්සන්කර දෙනලද ලියමන් කැනුව එම ඔප්පු බාරගන්ට යොග්‍යදේ.

ඇපට දෙනලද සියළුම ඔප්පුවල සඳහන්වෙන ඉඩම් අත්කිසි උකසකට ඇපකට බැඳී නැති කැටිකට ගම්බිම් ලියා සටහන්කරන රේජිස්ටාර්වැනගෙන් සහතිකපත්‍රයක් ලබාගෙන එම සහතිකපත්‍රය ඒ ඔප්පු සමග එවනට ඕනෑම එම සහතිකපත්‍රය ඇපදෙන නැතැත්තාගේ විෂදමෙන් ලබා ගන්ට ඕනෑම. ඉහත සඳහන්කල පාලම් රේන්දවලට රේන්දකාසි අයකෙරීම ආණ්ඩුවේ ප්‍රකාශපත්‍රවල නිශ්චිත නිබන්දනාවූ සාධකවලදීම අයකරණවා මිස වෙන වෙනස්ව සාධකකදිවන් අයකරන්ට බැරක.

වැසිදුර කාරණ ආණ්ඩුවේ ඒජන්තලන්කාන්සේගෙන් දැනගන්ට පුළු: න.

වැසිදුර කොන්දේසි විකිනීම පටන්ගන්ට ප්‍රථමයෙන් කියවා තේරුම්කර දෙනුලැබේ.

ඊ. ඇම්. බාර්ඩ්,  
ඒජන්තලන්කාන්සේ.

විෂි 1901 කවු දෙසැම්බර් මස 10 වෙනි දින රත්නපුරේ කම්බේරියේදී.

REFERRING to the notices appearing in Gazette No. 5,811 of October 25 and No. 5,813 of November 1 re sale on November 27, 1901, of the license for the sale by retail of opium within the limits of the Board of Improvement, town of Nuwara Eliya, for the year commencing January 1, 1902, notice is hereby given that the postponed sale of the said license is fixed for Friday, December 20, 1901, at 2 P.M., at the Assistant Government Agent's office at Nuwara Eliya, and at the Hon. the Government Agent's office at Kandy.

The license will be issued in accordance with the provisions of the aforesaid Ordinance, and under the following conditions :-

Conditions.

- 1. No opium shall be sold between the hours of 8 at night and 6 in the morning.
- 2. The quantity to be sold at any one time to any individual, except to a licensed retail vendor, shall not exceed 180 grains.
- 3. Opium shall not be consumed on the premises.
- 4. Opium offered for sale shall not be adulterated or deteriorated in any way.
- 5. Opium shall not be sold to any individual apparently under the age of 15 years.
- 6. Wearing apparel or other goods shall not be received in barter for opium.
- 7. Daily accounts shall be kept in a form which will be prescribed by the Assistant Government Agent of Nuwara Eliya of the quantities of opium received, sold, and remaining on hand at the end of each day.
- 8. That the licensee shall cause to be painted and affixed in some conspicuous part of his shop a board with his name, the number of the shop, and the words "Licensed to Sell Opium by Retail."
- 9. That no person other than the licensee shall sell or expose for sale any opium under his license either as agent or servant of such licensee, unless the name of such agent or servant be first registered in the Board of Improvement Office.
- 10. That the place licensed shall be restricted to the sale of opium and cigars only, and shall be closed at 8 P.M.

E. M. DE C. SHORT,  
Assistant Government Agent.

Board of Improvement Office,  
Nuwara Eliya, December 7, 1901.

## MISCELLANEOUS NOTICES.

NOTICE is hereby given that sealed tenders for the purchase of all kinds of trees over 1 ft. in girth standing in the under-mentioned surveyed lots in Akkarai pattu will be received by the Government Agent, Eastern Province, at his office at Batticaloa, till 12 o'clock noon on Friday, January 10, 1902.

The tenderer should submit a lump sum for the purchase of the said timber on all the lots, as well as the price offered for that on each lot.

Offers will be received for the purchase of—

- All the trees in all the lots.
- All the trees of any particular description in all the lots.
- All the trees in any one or more of the lots.
- All the trees of any particular description in any one or more of the lots.

Tenders will not be received for a limited number of trees to be selected out of the lots.

Offers may be made of lump sums or rates per tree or per cubic foot. It should be stated in each tender how payment of the purchase money will be made, and within what time the trees purchased will be felled and removed from the forest.

No satinwood tree felled will be considered a koddu log unless the hollow extends its whole length and nowhere less than 9 in. in diameter.

Logs will not be considered hollow or rotten if the unsoundness is slight, and extends only a few feet, nor will cracks be considered unsoundness.

In the event of a rate per cubic foot being accepted, 10 per cent. will be allowed for bark, &c., off cubic contents calculated from actual measurements of felled log.

No tender will be accepted unless a deposit of Rs. 100 is made at the Batticaloa Kacheheri at the time of tendering.

The Government Agent does not bind himself to accept the lowest or any tender.

No. of Lot in Cadastral Plan No. 2.	Description of Trees Standing.
-------------------------------------	--------------------------------

27	... 26 palai and 25 satin.
28	... 18 palai and 3 satin.
29	... 15 palai and 10 satin.
30	... 10 palai and 8 satin.
31	... 20 palai and 15 satin.
32	... 40 palai and 30 satin.
33	... 28 palai and 6 satin.
34	... 38 palai and 10 satin.
A	... 10 palai.
37	... 80 palai and 50 satin.
38	... 40 palai and 6 satin.
40	... 45 palai and 8 satin.
41	... 15 palai and 10 satin.
42	... 15 palai.
43	... 50 palai and 75 satin.
44	... 50 palai and 40 satin.
45	... 60 palai and 30 satin.
46	... 10 palai.
47	... 25 palai and 15 naval.
49	... 50 palai and 60 satin.
50	... 50 palai and 60 satin.
51	... 100 palai and 80 satin.
53	... 80 palai and 80 satin.
54	... 10 palai and 15 satin.
57	... 80 palai and 65 satin.
58	... 78 palai and 52 satin.
59	... 26 palai and 25 satin.
60	... 18 palai and 3 satin.
61	... 15 palai and 10 satin.

No. of Lot in Cadastral Plan No. 2.	Description of Trees Standing.
63	... 100 palai and 150 satin.
64	... 70 palai and 50 satin.
65	... 50 palai and 55 satin.
67	... 60 palai and 80 satin.
68	... 47 palai and 55 satin.
69	... 27 palai and 10 satin.
73	... 20 palai and 17 satin.
74	... 40 palai and 37 satin.
75	... 39 palai and 20 satin.
76	... 12 palai and 4 satin.
77	... 30 palai and 18 satin.
88	... 50 palai and 75 satin.
89	... 15 palai and 8 satin.
92	... 10 palai.
93	... 8 palai.
94	... 12 naval.
96	... 50 palai and 25 satin.
97	... 25 palai and 15 satin.
98	... 18 palai and 15 satin.
102	... 50 palai and 30 satin.
103	... 10 palai and 15 satin.

W. A. WERREKON,  
for Government Agent.

Batticaloa Kacheheri,  
December 9, 1901.

அக்கரைப்பற்றில் பின் சொல்லப்படும் அளக்கப்பட்ட கண்டங்களில் நிற்கும் ஒரு அடிப்பருமைக்கு மேற்பட்ட பலசாதி மரங்கள் எல்லாவற்றையும் வாங்குவிரும்புமானவர்களின் முத்திரை வைக்கப்பட்ட கேள்விப்பட்ட திரைகள் 1902 ம ஆண்டு சைமர்சம் 10 ந் திகதியா கிய வெள்ளிக்கிழமை பகல் மதியம் மட்டும் கிழக்கு மா கரண அரசாட்சியின் ஏசெண்டுத் துறையவர்களால் மட்டுக்களப்பில தனது கந்தோரில் ஏற்றுக்கொள்ளப்படுபு.

எல்லாக் கண்டங்களிலும் நிற்கும் மரங்களையும் வாங்குவதற்கு கேள்விக்காரன் ஒரு மொத்தத் தொகையாய் விசைவைத்துக் கேட்கவேண்டும். ஒவ்வொரு கண்டங்களில் நிற்கும் மரங்களுக்கும் மொத்தமான விசைகட்டிக் கேட்கவேண்டும்.

பின் சொல்லப்படும் வகையாய் வாங்கக் கேட்கும் கேள்விகள் ஏற்றுக்கொள்ளப்படும்.

(a) முழுக் கண்டங்களிலுமுள்ள எல்லாமரங்களும்.

(b) முழுக்கண்டங்களிலுமுள்ள மரங்களில் சில சாதி மரங்களை மட்டும்.

(c) ஒரு கண்டத்தில் அல்லது அதற்குமேலதிகமான கண்டங்களிலுள்ள எல்லாமரங்களையும்.

(d) ஒரு கண்டத்தில் அல்லது அதற்குமேலதிகமான கண்டங்களிலுள்ள சில சாதி மரங்களை.

சொல்லப்பட்ட கண்டங்களிலிருந்து கொஞ்ச மரங்களை மாத்திரம் தெரிவுசெய்து வெட்டிக்கொள்ளக் கேட்கும் கேள்வி ஏற்றுக்கொள்ளப்படமாட்டாது.

ஒரு மொத்தமான விசை கேட்கவேண்டும் அல்லது ஒரு மரத்துக்கு இன்னவீதமென்று அல்லது ஒரு கன அடிக்கு இன்னவீதமென்று விசைகேட்கவேண்டும். வி

ஸ்ப்பணத்தை எவ்வளவு காலத்துக்குள் கட்டப்படுமென்றும் எப்படிக்கட்டப்படுமென்றும் வரங்கிய மாங்களை எப்போ வெட்டப்படுமென்றும் காட்டைவிட்டு எப்போ அவைகளை எடுக்கப்படுமென்றும் கேள்விப்பட்டிரத்தில் காட்டப்படவேண்டும்.

முதிரைமரம் நீட்டுக்கு முற்றாய் போராயிருந்தால் தான் அதைக்கொட்டு என்று சொல்லப்படும் மற்றும்படியல்ல, அதின் குறுக்களவு ஒரு இடத்திலாவது ஒன்பது இஞ்சுக்குக் குறைந்திருக்கப்படாது.

மரத்தில் கொஞ்ச அடி நீளத்துக்கப் போராய் அல்லது நிராயாய்க் காணப்படுகிற காலம் அவைகளைப் பழுதானதாய்க் கவனிக்கப்படமாட்டாது.

அடிக்கணக்காய்த் தீர்வை கட்டிக்கொள்ளக் கேட்கும் கேள்வியை ஏற்றுக்கொள்ளப்படுகிறகாலம் பட்டை முதலியவைகளுக்காக நூற்றுக்குப் பத்துவீதம் மொத்தக் கன அடியிலிருந்து களிக்கப்படும்.

கேள்விப்பட்டிரம் கொடுக்கும்போது கேள்விக்கு நூறு ரூபாய் பிணையாய்க்கட்டிக் கேட்கரகிட்டால் அக் கேள்வி ஏற்றுக்கொள்ளப்படமாட்டாது.

ஆகக் குறைந்த கேள்வியை அல்லதேதாவது ஒரு கேள்வியை ஏற்றுக்கொள்ளுகிறதற்கு அரசாட்சியின் ஏசெண்டு கட்டமைப்பட்டவரல்ல.

2 ம் நொம்மர் கட

ஸ்ரல் படத்தில்

குறிக்கப்பட்ட நிற்கும் மரங்களின் விபரம்.

கண்டங்களின் நொம்மர்.

27	...	26 பாலை 25 முதிரை.
23	...	18 பாலை 3 முதிரை.
29	...	15 பாலை 10 முதிரை.
30	...	10 பாலை 8 முதிரை.
31	...	20 பாலை 15 முதிரை.
32	...	40 பாலை 30 முதிரை.
33	...	28 பாலை 6 முதிரை.
34	...	38 பாலை 10 முதிரை.
A	...	10 பாலை.
37	...	80 பாலை 50 முதிரை.
38	...	40 பாலை 6 முதிரை.
40	...	45 பாலை 8 முதிரை.
41	...	15 பாலை 10 முதிரை.
42	...	15 பாலை.
43	...	50 பாலை 75 முதிரை.
44	...	50 பாலை 40 முதிரை.

2 ம் நொம்மர் கட  
ஸ்ரல் படத்தில்  
குறிக்கப்பட்ட  
கண்டங்களின்  
நொம்மர்.

நிற்கும் மரங்களின் விபரம்.

45	...	60 பாலை 30 முதிரை.
46	...	10 பாலை.
47	...	25 பாலை 15 நாவல்.
49	...	50 பாலை 60 முதிரை.
50	...	50 பாலை 60 முதிரை.
51	...	100 பாலை 80 முதிரை.
53	...	80 பாலை 80 முதிரை.
54	...	10 பாலை 15 முதிரை.
57	...	30 பாலை 65 முதிரை.
58	...	78 பாலை 52 முதிரை.
59	...	23 பாலை 25 முதிரை.
60	...	18 பாலை 3 முதிரை.
61	...	15 பாலை 10 முதிரை.
63	...	100 பாலை 150 முதிரை.
64	...	70 பாலை 50 முதிரை.
65	...	50 பாலை 55 முதிரை.
67	...	60 பாலை 80 முதிரை.
68	...	47 பாலை 55 முதிரை.
69	...	27 பாலை 10 முதிரை.
73	...	20 பாலை 17 முதிரை.
74	...	40 பாலை 37 முதிரை.
75	...	39 பாலை 20 முதிரை.
76	...	12 பாலை 4 முதிரை.
77	...	30 பாலை 18 முதிரை.
88	...	50 பாலை 75 முதிரை.
89	...	15 பாலை 8 முதிரை.
92	...	10 பாலை.
93	...	8 பாலை.
94	...	12 நாவல்.
96	...	50 பாலை 25 முதிரை.
97	...	25 பாலை 15 முதிரை.
98	...	18 பாலை 15 முதிரை.
102	...	50 பாலை 30 முதிரை.
103	...	10 பாலை 15 முதிரை.

(கையெழுத்திட்டது) டப்பிள்யூ. ஏ. வீரக்கோன்,  
கிழக்குமாகாண ஏசெண்டுக்காக.

மட்டுக்களப்பு கச்சேரியில்,  
1901 ம் நொம்மர் 9 ந் உ.