

Ceylon Government Gazette

Published by Authority.

No. 5,824—FRIDAY, DECEMBER 20, 1901.

PART I.—General: Minutes, Proclamations, Appointments, and General Government Notifications.
PART II.—Legal and Judicial.

PART III.—Provincial Administration.
PART IV.—Marine and Mercantile
PART V.—Municipal and Local.

Separate paging is given to each Part in order that it may be filed separately.

Part III. — Provincial Administration.

	PAGE		PAGE
Land Sales:—		Land Acquisition Notices	... 3486
Western Province	... 3465	Land Resumption Notices	... —
Central Province	... 3470	Notices under Ordinance No. 1 of 1897	... 3488 & <i>Suppl</i>
Northern Province	... —	Abstracts of Season Reports	... 3487
Southern Province	... 3472	Notices under "The Forest Ordinance"	... —
Eastern Province	... —	Sales of Arrack, Opium, and Toll Rents	... —
North-Western Province	... 3478	Miscellaneous Provincial and District Notices:—	...
North-Central Province	... —	Sales of Salt and Timber	... —
Province of Uva	... —	Notifications of Close Season, Infected Areas, &c.	... —
Province of Sabaragamuwa	... 3483	Specifications under "The Irrigation Ordinance <i>Suppl</i>	...

LAND SALES IN THE WESTERN PROVINCE.

No. 1,270, W. P.

Colonial Secretary's Office,
Colombo, December 6, 1901.

ON Tuesday, January 21, 1902, at 12 noon, the Hon. the Government Agent for the Western Province will put up for sale or settlement, at his office in Colombo, the under-mentioned portions of Crown Land, on the terms authorized by Government.

Forty-four allotments of land situated in the Hewagam, Salpiti, and Siyane korales of the Colombo District of the Western Province.

Lot.	Village.	Preliminary plan	Situation—	Name of Land.	Name of Claimant.	Extent. A. R. P.	Upset Price
							per Acre.
							Rs.
5731	Horagala	8,251.	—	Meda pattu of Hewagam korale.	Crown	0 2 36	20
5718	Maduluwawa	8,241.	—	Meda pattu of Hewagam korale.	Gamalatte Don Peris Wijesekera and another	0 2 30	20
5641	Maduluwawa	8,192.	—	Meda pattu of Hewagam korale.	Galagedarage Cornelis Appu and another	1 1 16	20
5666	Horagala	8,212.	—	Meda pattu of Hewagam korale.	Gamage Telenis Appu and another	3 0 12	20

Lot.	Village.	Name of Land.	Name of Claimant.	Extent.		Upset Price per Acre.
				A.	R. P.	
5860	Panagoda	Preliminary plan 8,293. Situation—Palle pattu of Hewagam korale. Kahatagahakissiya	Munantirige Samel Appu	0	1 5	20
5701	Nawala	Preliminary plan 8,228. Situation—Palle pattu of Salpiti korale. Tunmodarakumbura	Wewage Charles Dep	7	2 3	20
F 432	Meddegama	Preliminary plan 7,897. Situation—Gangaboda pattu of Siyane korale.	H. Baroonhi Appu	0	1 35	20
T 239	Enderamulla	Preliminary plan 5,205. Situation—Adikari pattu of Siyane korale. Indigahakumbura	W. Ewanis Fernando and others	0	3 17-75	20
X 239	Do.	Gorakagahawatta	do.	4	1 6	20
Z 239	Do.	Delgahawatta	H. Endochechi Fernando and others	0	3 18-75	20
A 240	Do.	do.	do.	3	3 12-75	20
D 240	Do.	Siyambalagahawatta	Uvage Diago Appu and others	0	3 18	20
L 240	Do.	Indigahakumbura	Hewadewage Telanis Fernando and others	1	2 18	20
M 240	Do.	Manekotuawawatta	Hettiarachchige Girigoris Appu and others	0	0 24	20
R 240	Do.	Dawatagahawatta	W. Girigoris Appuhamy	2	3 8	20
V 240	Do.	Delgahawatta	Handunkandedewage Sinna-babanis Fernando and others	1	1 3-50	20
W 240	Do.	do.	do.	0	1 39	20
X 240	Do.	Jambugahawatta	P. Paulu Appu	0	3 7-50	20
Y 240	Do.	Kahatagahawatta	M. Lucihami	0	3 36-50	20
A 241	Do.	Jambugahawatta	H. Pelis Appu and others	0	3 0-75	20
B 241	Do.	Dangahakumbura	W. Ewanis Fernando and others	4	2 0	20
C 241	Do.	Welamedakumbura	W. Kornis Fernando	0	3 37	20
D 241	Do.	Manekotuwakumbura	W. Kornis Fernando and others	1	0 27-50	20
E 241	Do.	do.	H. Sinnababanis Fernando	0	2 12-75	20
F 241	Do.	Etaheraliyagahakumbura	H. Sinnababanis Fernando and others	0	1 8-25	20
G 241	Do.	Paranekandewatta	N. Jornis Fernando and others	0	1 20-50	20
H 241	Do.	do.	H. Sinnababanis Fernando	5	2 35	20
H 241½	Do.	—	do.	0	3 1-75	20
I 241	Do.	Paranekandewatta	do.	1	0 30	20
J 241	Do.	do.	do.	3	1 25	20
K 241	Do.	do.	W. Kornis Fernando and others	1	3 24	20
L 241	Do.	do.	do.	2	2 13-50	20
M 241	Do.	do.	do.	1	0 14	20
O 241	Do.	do.	L. Bastian Perera and another	1	0 15-50	20
P 241	Do.	do.	do.	0	3 38-50	20
Q 241	Do.	Jambugahawatta	Hettiarachchige Don Hendrick	1	1 19	20
T 241	Do.	do.	G. Christian Appu	0	2 18	20
W 241	Do.	Indurakumbura	W. Juse Fernando and others	0	2 20	20
X 241	Do.	Bakmigahakumbura	H. Endochechi Fernando and others	3	3 39	20
Y 241	Do.	Asweddumkumbura	do.	2	2 35	20
Z 241	Do.	Etaheraliyagahakumbura	H. Sinnababanis Fernando and others	0	3 25-50	20
A 242	Do.	Wattaihalakumbura	W. Ewanis Fernando and others	2	3 33-50	20
B 242	Do.	Kosgahakumbura	I. Peris Fernando and others	1	3 9	20
C 242	Do.	Laulugahakumbura	H. Singotchi Fernando and others	1	3 18	20

Further information respecting these lands may be obtained from the Surveyor-General, and respecting the conditions of sale from the Hon. the Government Agent, Western Province.

By His Excellency's command,
R. W. LEVERS,
Acting Colonial Secretary.

No. 1,270, W. P.

වර්ෂ 1901 ක්වු දෙසැම්බර් මස 6 වෙනි දින කොළඹ මහසෙනසුනාධිපතිතුමාගේ අත්සනින්.

බස්නාහිර දිසාවේ වංශාධිපති ආණ්ඩුවේ ඒජන්තවරයාගේ විසින් මෙහි පහත සඳහන්වන ආණ්ඩුව සහ තනි ඉඩම් ආණ්ඩුවේ නියෝගවල ප්‍රකාරයට වර්ෂ 1902 ක්වු ජනවාරි මස 21 වෙනි දිනවු අගභාරාධිපතිතුමාගේ 120 කොළඹ කවිවේරියේදී වෙන්දේසිකර විකුණනට නොහොත් නිවැරදිකරදෙන්නට යෙදෙනවා ඇත.

බස්නාහිර දිසාවේ කොළඹ දිස්ත්‍රික්කේ සේවාංගම්, සල්පිටි, සියනා කෝරලවල පිහිටා තිබෙන මිම් කැබ්ලි 53ක්.

පිහිටම 8,251. පිස්වම සේවාංගම්කෝරලේ මැදපත්තුව.

නං.	ගම.	ඉඩමේ නම.	අයිතිකම් කියන්නා.	මහත. ගක මිල.
5731	කොරගල	බටදෙණිගලය	ආණ්ඩුව	0 2 36 20
5718	මාදුම්මාව	කැකුනගලයදේවත්ත	මෙලන්ගේ දෙත් පිරිස් විජේ සේකර සහ කෙනෙක්	0 2 30 20

නො.	ගම.	ඉඩම් නම.	අයිතියට නිකුත්කර.	අක්කර මහස. අ. රු. ප.	අක්කර ගක මිල. රු.
සිතියම 8,192.					
5641	දොළොස්ව	කපුලන්ද	ගලගෙදරගේ කෝර්නෙලියස් අප්ප සහ කෙනෙක්	1 1 16	20
සිතියම 8,212.					
5666	කොරගල	කොරගලන්ද	ගමගේ තෙලනිස්අප්ප සහ කෙනෙක්	3 0 12	20
සිතියම 8,293. පිහිටීම හේවාගමිකෝරලේ පල්ලේපත්තුව.					
5860	පනාගොඩ	කහවගකිස්සිය	මුහුණත්තියේ සාමෙල්අප්ප	0 1 5	20
සිතියම 8,228. පිහිටීම සල්පිටිකෝරලේ පල්ලේපත්තුව.					
5701	කාලු	තුන්මෝදරකුඹුර	වැවගේ මර්ලස් බැට්	7 2 3	20
සිතියම 7,897. පිහිටීම සියනැකෝරලේ ගහබොඩපත්තුව.					
F 432	මැදදේගම	—	ගෙනදිරුඅප්පහාමිලාගේ බාගේ තව්අප්ප	0 1 35	20
සිතියම 5,205. පිහිටීම සියනැකෝරලේ අදිකාරිපත්තුව.					
T 239	එකීරමුල්ල	ඉදිගහකුඹුර	ව. ඉවානිස් ප්‍රනාන්දු සහ තවත්	0 3 17.75	20
X 239	එම	ගොරකහවත්ත	එම	4 1 6	20
Z 239	එම	—	ග. එන්දෙවිලි ප්‍රනාන්දු සහ තවත්	0 3 18.75	20
A 240	එම	දෙල්ගහවත්ත	එම	3 3 12.75	20
D 240	එම	සියඹලාගහවත්ත	උච්චගේ දිගඟුඅප්ප සහ තවත්	0 3 18	20
L 240	එම	ඉදිගහකුඹුර	හේවාදේවගේ තෙලනිස් ප්‍රනාන්දු සහ තවත්	1 2 18	20
M 240	එම	මානෙකොටුච්චි වත්ත	ගෙවිලිආරච්චිගේ ශ්‍රීරගෝරිස් අප්ප සහ තවත්	0 0 24	20
R 240	එම	දවටගහවත්ත	ව. ශ්‍රීරගෝරිස් අප්පහාමි	2 3 8	20
V 240	එම	දෙල්ගහවත්ත	ගඳුන්කන්දදේවගේ සිත්තබ්බානිස් ප්‍රනාන්දු සහ තවත්	1 1 3.50	20
W 240	එම	එම	එම	0 1 39	20
X 240	එම	ජම්බුගහවත්ත	ප. පමුඵඅප්ප	0 3 7.50	20
Y 240	එම	කහවගහවත්ත	ම. දසිනාමි	0 3 36.50	20
A 241	එම	ජම්බුගහවත්ත	ග. පැලිස්අප්ප සහ තවත්	0 3 0.75	20
B 241	එම	දත්තකුඹුර	ව. ඉවානිස් ප්‍රනාන්දු සහ තවත්	4 2 0	20
C 241	එම	වෙලමැදකුඹුර	ව. කොරනිස් ප්‍රනාන්දු	0 3 37	20
D 241	එම	මානකොටුච්චි කුඹුර	ව. කොරනිස් ප්‍රනාන්දු සහ තවත්	1 0 27.50	20
E 241	එම	එම	ග. සිත්තබ්බානිස් ප්‍රනාන්දු	0 2 12.75	20
F 241	එම	ඇවගෙරලියගහ කුඹුර	එම සහ තවත්	0 1 8.25	20
G 241	එම	පරනකන්දේවත්ත	ග. හේරෝනිස් ප්‍රනාන්දු සහ තවත්	0 1 20.50	20
H 241	එම	එම	ග. සිත්තබ්බානිස් ප්‍රනාන්දු	5 2 35	20
H 241 1/2	එම	—	එම	0 3 1.75	20
I 241	එම	පරනකන්දේවත්ත	එම	1 0 30	20
J 241	එම	එම	එම	3 1 25	20
K 241	එම	එම	ව. කොරනිස් ප්‍රනාන්දු සහ තවත්	1 3 24	20
L 241	එම	එම	එම	2 2 13.50	20
M 241	එම	එම	එම	1 0 14	20
O 241	එම	එම	ල. බස්නියන් ප්‍රේශ සහ කෙනෙක්	1 0 15.50	20
P 241	එම	එම	එම	0 3 38.50	20
Q 241	එම	ජම්බුගහවත්ත	ගෙවිලිආරච්චිගේ දෙව් කෙණ්දික්	1 1 19	20
T 241	එම	එම	ග. ක්‍රිස්තියන්අප්ප	0 2 18	20
W 241	එම	ඉඳුරකුඹුර	ව. ප්‍රෞස් ප්‍රනාන්දු සහ තවත්	0 2 20	20
X 241	එම	බස්නියන්කුඹුර	ග. එන්දෙවිලි ප්‍රනාන්දු සහ තවත්	3 3 39	20
Y 241	එම	අස්වැද්දුමේ කුඹුර	එම	2 2 35	20
Z 241	එම	ඇවගෙරලියගහකුඹුර	ග. සිත්තබ්බානිස් ප්‍රනාන්දු සහ තවත්	0 3 25.50	20
A 242	එම	වත්තඉගල කුඹුර	ව. ඉවානිස් ප්‍රනාන්දු සහ තවත්	2 3 33.50	20
B 242	එම	කොස්ගහකුඹුර	ඉ. පීරිස් ප්‍රනාන්දු සහ තවත්	1 3 9	20
C 242	එම	ලුම්බුගහකුඹුර	ග. සිත්තබ්බානිස් ප්‍රනාන්දු සහ තවත්	1 3 18	20

මෙම ඉඩම් ගැණ වැඩිදුර කාරණ සර්වේයර්ස්කර්ලට්තාත්සේගෙන්ද, විනිසුම් කොන්දේසි ගැණ බස්නාහිර දිසාවේ මංගාසිපති ආණ්ඩුවේ ඒජන්තලත්තාත්සේගෙන්ද දැනගත්ව පුළුවන.

ගරුභර උතුමානත්වකත්සේගේ ආඥාවලෙස,
 ආර්. බිබ්ලස්, අයිවරස්,
 වැඩබලන මහසෙකුකාරිස් දිමා.

No. 1,271, w. P.

Colonial Secretary's Office,
Colombo, December 10, 1901.

ON Monday, January 20, 1902, at 12 noon, the Assistant Government Agent for the Kalutara District will put up for settlement, at his office in Kalutara, the under-mentioned portions of Crown Land, on the terms authorized by Government.

Lot.	Name of Land.	Name of Claimant.	Description.	Extent.		Upset Price
				A.	R. P.	per Acre.
						Rs.
Preliminary plan 2,177. Village—Ramminike.						
7642	Urulepotttekumbura	Crown	Owita	1	3 3	15
7643	Do.	do.	do.	2	1 20	15
7644	Do.	do.	do.	2	1 11	15
7645	Do.	do.	do.	0	3 37	15
7646	Do.	do.	do.	2	0 0	15
7647	Do.	do.	Path reservation	0	2 15	—
7648	Do.	do.	Owita	0	3 22	15
7649	Do.	do.	do.	1	1 34	15
7650	Do.	do.	do.	1	3 3	15
7651	Do.	do.	For reservation	0	2 14	—
7652	Do.	do.	do.	0	1 26	—
E 705	Do.	do.	Owita	0	3 18	15
F 705	Do.	do.	do.	0	2 30	15
7653	Do.	do.	For reservation	0	1 13	—
7654	Urulepotttekattiyakumbura	do.	do.	0	3 31	—
7656	Do.	do.	Owita	0	2 7	15
7657	Do.	do.	do.	0	0 21	15
7658	Do.	do.	For reservation	0	3 8	—
7659	Do.	do.	do.	0	1 20	—
Village—Millaniya						
7661	Talagahalayaddekumbura	Edippulige Dines Appu and others	Paddy field	0	2 10	100
7663	Mahakumbura	Heirs of Hettiarachchige Hendappu and others	do.	0	1 37	100
M 705	Do.	Heirs of Hettiachchige Hendappu	do.	0	1 14	100
N 705	Do.	do.	do.	1	0 34	100
7664	Mahakumbura-aswedduma	Heirs of Vitanage Siman	do.	0	2 2	100
7665	Mahaowita-aswedduma	Heirs of Hettiachchige Hendappu	do.	0	2 22	100
O 705	Hettitantiriyaowita described as Egurawalaowita	Crown	Owita	0	1 10	15
P 705	Do.	do.	do.	0	0 35	15
7666	Hettitantiriyaowita <i>alias</i> Dombagahawakkada	Tenkuttige Sadris	Paddy field	0	1 9	100
7667	Hettitantiriyaowita	do.	do.	0	1 6	100
7668	Mahaowita	Hettiachchige Janis and others	do.	0	1 13	100
7670	Hettitantiriyakumbura	Tenkuttige Tegis Appu and another	do.	2	0 0	100
7671	Edippuligekumbura <i>alias</i> Dombagahawakkada	Heirs of Edippulige Siman	do.	1	1 23	100
7672	Muttettuwaitawalla	Heirs of Vitanage Siman and another	do.	3	0 24	100
7674	Indigahawaladeniya	Heirs of Hettiarachchige Christian and others	do.	0	1 13	100
S 705	Ambaguhamulleowita	Heirs of Vitanage Siman and others	Owita	1	2 22	15
T 705	Hundirigeowita	do.	do.	1	0 36	15
U 705	Ankuttawaladeniya	Heirs of Vitanage Siman	Paddy field	1	1 20	100
V 705	Ankutuwaladeniya	do.	Deniya	1	2 16	15
W 705	Do.	do.	do.	1	1 34	15
X 705	Ankuttawaladeniya	Heirs of Vitanage Siman and others	Paddy field	3	1 0	100
Y 705	Talagalaliyaddekumbura and Millaniyewelaowita	Edippulige Bunjappu and another	do.	2	1 4	100
Z 705	Talagalaliyaddekumbura	do.	do.	2	1 1	100
A 706	Talagalaliyaddeowita	Crown	Deniya	1	0 18	15
B 706	Hettitantiriyakumbura	Tenkuttige Sadris Appu	Paddy field	0	2 10	100
7676	Mahawiladeniya	Crown	Deniya	2	1 6	15
C 706	Do.	Crown and Migaliage Don Hendrick and others	do.	2	3 3	15
D 706	Do.	do.	do.	5	1 37	15
F 706	Mahawiladeniya and Halbandinakadakumbura	Crown	do.	5	0 0	20
7679	Mahawiladeniya	do.	do.	5	0 10	20
7680	Latadeniya	Heirs of Vitanage Siman	Paddy field	2	2 10	100
7681	Do.	do.	do.	0	3 32	75
7682	Do.	do.	do.	3	0 38	75
7683	Latadeniyeowita	Crown and heirs of Vitanage Siman	Deniya	1	0 22	15
Preliminary plan 9,512. Village—Ilambe.						
F 602	Ilambekele	Gikiyanage Don Gimoris Appu Cinnamon		0	0 15	75

Lot.	Name of Land.	Name of Claimant.	Description.	Extent. A. B. P.	Upset Price per Acre. Rs.
I 807	Kahatagahawatta	Heirs of Lokuliyana Nikulas Allis Appuhami and others	Garden	2 3 0	100

Preliminary plan 11,043. Village—Pelpola.
Situating in the Munwattebage pattu of the Rayigam korale.
Further particulars respecting these lands may be obtained from the Surveyor-General, and respecting the conditions of sale from the Assistant Government Agent, Kalutara.

By His Excellency's command,
R. W. LEVERS,
Acting Colonial Secretary.

No. 1,271, W. P.

වම් 1901 ක්වු දෙසැම්බර් මස 10 වෙනි දින කොළඹ මහසෙක්‍රයාරිස්උත්තාන්සේනේ කන්තෝරුවේදී.

සා එකර දිස්ත්‍රික්කේ ආණ්ඩුවේ උපද්වේන උත්තාන්සේ විසින් මෙහි පහත සඳහන්වන ආණ්ඩුව සන්තක ඉඩම් ආණ්ඩුවේ නියෝගවල ප්‍රකාරයට වම් 1902 ක්වු ජනවාරි මස 20 වෙනි දිනවු සඳුදා දවල් 12ට කළු කර කව්වේරිසේදී වෙන්දේසිකර මිතුණිත්ව හෝ තීන්දුකරත්ව යෙදෙනවා ඇත.

සිතියම 2,177. ගම—රම්මිනිකෙ.

කො.	ඉඩමේ නම.	අයිතිකම් කිරි නම.	අන්දම.	ආ. රු. ප.	අක්කර මිල.
7642	රුරුලාපොත්තේකුමුර	රජසන්තක	ඕව්ව	1 3 3	15
7643	එම	එම	එම	2 1 20	15
7644	එම	එම	එම	2 1 11	15
7645	එම	එම	එම	0 3 37	15
7646	එම	එම	එම	2 0 0	15
7647	එම	එම	කොමිකිනිසු පුතුයි	0 2 15	—
7648	එම	එම	ඕව්ව	0 3 22	15
7649	එම	එම	එම	1 1 34	15
7650	එම	එම	එම	1 3 3	15
7651	එම	එම	කොමිකිනිසු පුතුයි	0 2 14	—
7652	එම	එම	එම	0 1 26	—
E 705	එම	එම	ඕව්ව	0 3 18	15
F 705	එම	එම	එම	0 2 30	15
7653	එම	එම	කොමිකිනිසු පුතුයි	0 1 13	—
7654	රුරුලාපොත්තේ කව්ව				
	විසකුමුර	එම	එම	0 3 31	—
7656	එම	එම	ඕව්ව	0 2 7	15
7657	එම	එම	එම	0 0 21	15
7658	එම	එම	කොමිකිනිසු පුතුයි	0 3 8	—
7659	එම	එම	එම	0 1 20	—
		ගම—මිල්ලනික.			
7661	තලගහලියද්දේකුමුර	එදිප්පුලියේ දිනෙස්අප්පු සහ තවත්	කුමුර	0 2 10	100
7663	මහකුමුර	හෙව්විආර්ච්චියේ හෙත්අප්පුලියේ උරුමකාරයෝ සහ තවත්	එම	0 1 37	100
M 705	එම	හෙව්විආර්ච්චියේ හෙත්අප්පුලියේ උරුමකාරයෝ	එම	0 1 14	100
N 705	එම	එම	එම	1 0 34	100
7664	මහකුමුරඅස්වැද්දුම	විනානගේ සිමන්ගේ උරුමකාරයෝ	එම	0 2 2	100
7665	මහඕව්වඅස්වැද්දුම	හෙව්විආර්ච්චියේ හෙත්අප්පුලියේ උරුමකාරයෝ	එම	0 2 22	100
O 705	හෙව්විකන්තිරියාඕව්ව නොහොත් ඇඟුරු වලඕව්ව	රජසන්තක	ඕව්ව	0 1 10	15
P 705	එම	එම	එම	0 0 35	15
7666	හෙව්විකන්තිරියාඕව්ව නොහොත් දෙමිගහ වික්කඩ	තේන්කුම්බියේ ස උප්පු	කුමුර	0 1 9	100
7667	හෙව්විකන්තිරියාඕව්ව	එම	එම	0 1 6	100
7668	ඕව්ව	හෙව්විආර්ච්චියේ තේන්ස සහ තවත්	එම	0 1 13	100
7670	හෙව්විකන්තිරියාකුමුර	තේන්කුම්බියේ තේන්ස සහ තවත් කෙනෙක්	එම	2 0 0	100
7671	එදිප්පුලියේ කුමුර නොහොත් දෙමිගහවක්කඩ	එදිප්පුලියේ සිමන්ගේ උරුමකාරයෝ	එම	1 1 23	100
7672	මුත්තේව්වඉරච්චිය	විනානගේ සිමන්ගේ උරුමකාරයෝ සහ තවත් කෙනෙක්	එම	3 0 24	100
7674	ඉදිගහවලදෙහික	හෙව්විආර්ච්චියේ ක්‍රිසිනියන්ගේ උරුමකාරයෝ සහ තවත්	එම	0 1 13	100

නො.	ඉඩමේ නම.	අයිතිකම් කියවන්නා.	අන්දම.	අක්කර	
				මහත. අ. රු. ප.	සක මිල රු.
S 705	අභිගහමුලේඔව්ව	විනානගේ සිමන්ගේ උරුමක් කාරගේ සහ තවත් එම	ඔව්ව	1 2 22	15
T 705	භුන්දිරිගේඔව්ව	එම	එම	1 0 36	15
U 705	අත්කුට්ටාවලදෙහි	විනානගේ සිමන්ගේ උරුමක් කාරගේ	කුඹුර	1 1 20	100
V 705	එම	එම	දෙහිය	1 2 16	15
W 705	එම	එම	එම	1 1 34	15
X 705	එම	විනානගේ සිමන්ගේ උරුමක් කාරගේ සහ තවත්	කුඹුර	3 1 0	100
Y 705	තලගලලියද්දේකුඹු සහ මල්ලනියේවෙලඔව්ව	එහිපුලියේ මුත්තප්පු සහ තව කෙනෙක්	එම	2 1 4	100
Z 705	තලගලලියද්දේකුඹුර	එම	එම	2 1 1	100
A 706	තලගලලියද්දේඔව්ව	රජසත්තක	දෙහිය	1 0 18	15
B 706	ගෙව්විතත්තිරියාකුඹුර	තේන්කුට්ටිගේ සාදිස්අප්පු	කුඹුර	0 2 10	100
7676	මහවිලදෙහිය	රජසත්තක	දෙහිය	2 1 6	15
C 706	එම	රජසත්තක සහ මහාලියගේ දෙත් ගෙත්දික් සහ තවත්	එම	2 3 3	15
D 706	එම	එම	එම	5 1 37	15
E 706	මහවෙලදෙහිය සහ හල් බදිනාකඩ කුඹුර	රජසත්තක	දෙහිය	5 0 0	20
7679	මහවිලදෙහිය	එම	එම	5 0 10	20
7680	ලතාදෙහිය	විනානගේ සිමන්ගේ උරුමක් කාරගේ	කුඹුර	2 2 10	100
7681	එම	එම	එම	0 3 32	75
7682	එම	එම	එම	3 0 38	75
7683	ලතාදෙහියෙ ඔව්ව	රජසත්තක සහ විනානගේ සිමන්ගේ උරුමක්කාරගේ	දෙහිය	1 0 22	15
F 602	ඉලිමේකැලේ	සිතියම 9,512. ගම—ඉලිමේ. ගිකියනගේ දෙත් ජිමොරිසඅප්පු	කුරුඳු	0 0 15	75
I 807	කහවගහවත්ත	සිතියම 11,043. ගම—පැල්පල. ලොකුලියනගේ නිකුලස් අල්ලිස් අප්පුනාමිගේ උරුමක්කාරගේ සහ තවත්	වහාව	2 3 0	100

පිහිටා තිබෙන්නේ රසිගම්කෝරලේ මුත්තප්පුගේ භාගයේ පත්තුවෙහි.

මෙම ඉඩම් ගැණ වැඩිදුර කාරණා සර්වේචර්ජනරාජලත්නාන්සේගෙන්ද, විකිනිමේ කොන්දේසි ගැණ කළුතර දිස්ත්‍රික්කේ ආණ්ඩුවේ උපද්වේනලත්නාන්සේගෙන්ද දැනගත්ව පුළුවන.

ගරුකර උතුමානන්වකන්සේගේ ආඥාවලෙස,
ආර්. ඩබ්ලිව්. අයිවර්ස්,
වැඩබලන මහසෙක්‍රතාරිස් මමක.

LAND SALES IN THE CENTRAL PROVINCE.

No. 1,834, C. P.

Colonial Secretary's Office,
Colombo, December 12, 1901.

ON Friday, January 31, 1902, at 12 o'clock noon, the Assistant Government Agent for the Matale District will put up for sale or settlement, at his office in Matale, the under-mentioned portions of Crown land, on the terms authorized by Government.

Lot.	Name of Land.	Village.	Name of Claimant.	Description.	Upset Price	
					Extent. A. R. P.	per Acre. Rs.
Preliminary plan 5,043.—Pallesiya pattu of Matale east. Applicant—J. F. Fraser.						
13458	Kirigalpota kanda or Nikoloyakele	Wellangahawatta	Crown	Hilly forest	3 1 14	30
13461	Do.	do.	do.	do.	4 1 30	30
13462	Do.	do.	do.	do.	1 2 24	30
Preliminary plan 5,046.—Lagala Pallesiya pattu of Matale east. Applicant—Alutgedara Kiri Banda.						
13464	Etulantota Aswedumapillewa	Gonawala (Pallegama)	Crown	Low jungle	1 0 22	15
13466	Etulantotekele	Etulantota (Pallegama)	Crown	Low jungle suitable for paddy	0 2 36	15

Lot.	Name of Land.	Village.	Name of Claimant.	Description.	Upset Price	
					Extent. per Acre.	Rs.
Preliminary plan 4,635.—Kohonsiya pattu of Matale south.						
Applicant—H. Storey.						
B 795	Pichehammagegedara-watta	Pahalawela	Sesmail and others	Cocoanut garden	0 2 21	70
X 794	Udahena	do.	E. Storey	Chena	1 0 8	50
F 795	Kalugahakelewatta	Warakamura	Paththumala	Old garden	0 2 17	100
Q 795	Matalawa	do.	Nugu	do.	0 0 17	200
P 795	Wannigewatta	do.	Ismail Lebbe Tambi and others	do.	0 2 2	200
D 795	Ismapullagewatta	do.	Selama Amma and others	do.	1 0 9	70
N 795	Limagahamulawatta	do.	do.	do.	0 1 8	70

Further information respecting these lands may be obtained from the Surveyor-General, and respecting the conditions of sale from the Assistant Government Agent, Matale.

By His Excellency's command,
R. W. IEVERS,
Acting Colonial Secretary.

No. 1,834, C.P.

වර්ෂ 1901 ජනවාරි මස 12 වෙනි දින කොළඹ මහසෙනෙට්ටු ජනකානන්දන්ගේ කඩකොටුවේදීය.

මහලු දිසාවේ මාතලේ උපජීවත්තලත්තානන්දන් විසින් මෙහි පහත සඳහන්වෙන ආණ්ඩුව සත්කක ඉඩම් ආණ්ඩුවේ නියෝගවලට ප්‍රකාරයට වර්ෂ 1902 ජනවාරි මස 31 වෙනි දිනට සිතුවම් දෙවල් 120 මාතලේ කම් මේරියේදී පතුණන්ට නොහොත් තීන්දුකිරීමට යෙදෙනවා ඇත.

සිතියම 5,043. මාතලේ නැගෙනහිර පලාතේ පල්ලේසියපත්තුව. ගම—වලත්තනවත්ත.

ඉල්ලුම්කාරයා—ජේ. ඇර්ච්. ප්‍රෙසර්.

නො.	ඉඩමේ නම.	අයිතිකම් කියවතා.	අත්දැම.	අත්කර මකස. යක මිල.	
				අ. රු. ප.	රු.
13458	කිරිගල්පොතකන්ද නොගොත් නිකලොගකැලේ	ආණ්ඩුව	කඳු කැලේ	3 1 14	30
13461	එම	එම	එම	4 1 30	30
13462	එම	එම	එම	1 2 24	30

සිතියම 5,046. මාතලේ නැගෙනහිර පලාතේ ලත්තල පල්ලේසියපත්තුව.

ගම—කොනාවල පල්ලේගම. ඉල්ලුම්කාරයා—අඵන්ගෙදර කීරිමත්තා.

13464	ඇතුලත්තොටඅස්වැද්දුමේ පිල්ලුව	ආණ්ඩුව	පොතිකැලේ	1 0 22	15
13466	ඇතුලත්තොටකැලේ	ආණ්ඩුව	අස්වැද්දන්ට සැගෙන කැලේ	0 2 36	15

සිතියම 4,635. මාතලේ දකුණු පලාතේ කොහොන්සියපත්තුව. ගම—පහලුවල.

ඉල්ලුම්කාරයා—ඇම්. ස්ටෝරි.

B 795	පිච්චේඅම්මාගේ ගෙදර වත්ත	සේස්වස්ලේ සහ තවත්	පොල්වත්ත	0 2 21	70
X 794	උඩගෙන	ජේ. ස්ටෝරි	සෙන	1 0 8	50
ගම—වරකාමුවෙර.					
F 795	කර්මකකැලේවත්ත	පාතුම්මාල	පරණවත්ත	0 2 17	100
Q 795	මාතලාවේවත්ත	නුග	එම	0 0 17	200
P 795	වත්තියේවත්ත	ඉස්මායිල්ලෙම්මේ සහ සහ තවත්	එම	0 2 2	200
D 795	ඉස්මායිල්ලේගෙවත්ත	සෙල්ලේදම්මා සහ තවත්	එම	1 0 9	70
N 795	ලීම්ගනමුවත්ත	එම	එම	0 1 8	70

මෙම ඉඩම් ගැණ වැඩිදුර කාරණා සර්වේයර්ස්පහලුල් උත්තානන්දන්ගේදී, කීර්මේ කොන්දේසි ගැන මාතලේ උපජීවත්තලත්තානන්දන්ගේදී දැනගතහැකිය.

ගරුභර උතුමානන්වත්තන්ගේ ආඥාවලෙස,

ආර්. ඩබ්ලිව්. අසවර්ස්,
වැඩබලන මහසෙනෙට්ටු ජනකානන්දන්ගේ.

LAND SALES IN THE SOUTHERN PROVINCE.

No. 1,182, s. p.

Colonial Secretary's Office,
Colombo, December 8, 1901.

ON Wednesday, February 26, 1902, at 1 o'clock P.M., the Assistant Government Agent for the Matara District will put up to auction, at his office in the Matara Kachechi, the under-mentioned portions of Crown Land, on the terms authorized by Government.

Twenty-seven allotments of land situated in the Morawak korale of the Matara District of the Southern Province.

Lot.	Name of Land.	Preliminary plan	Village.	Description.	Extent.	
					A.	R. P.
12323	Wilebodideniya	5,413.	Deniyaya	Deniya	2	0 6
10728	Galpotahena	4,137.	Patawala	Chena	1	0 33
10736	Aluwitahena <i>alias</i> Alubokkawattagawa-hena	4,142.	Pallegama	Chena	0	1 32
10738	Nilaliyadda	do.	do.	Paddy land	0	2 1
12324	Masmandiyaheankele <i>alias</i> Dewalamada	5,414.	Pallegama	Chena	2	0 16
6845	Hirideniyehena	3,083.	Kotapola	Jungle	3	3 7
7811	Wanasinkandawatta	3,357.	Siyambalagoda	Garden	0	1 37
2289	Beddivel	2,029.	Kotapola	Paddy	0	3 31
6688	Mahakumbura-addarahena	3,035.	Kotapola	Jungle	1	1 15
12831	Annakkagaladeniya	4,647.	Kotapola	Deniya	0	0 18
12844	Kudaludeniya	do.	Waralla	do.	0	0 38
12845	Do.	do.	do.	do.	0	0 20
Z 329	Gamagedarawatteowita	799.	Waralla	Garden	0	1 30
D 166	Godakumbura	1,924.	Morawaka	Field	3	1 6
2564	Olulugahakumbura	2,078.	Kalubatiyana	Deniya	0	1 4
2573	Labuwagamawatta	2,082.	Kalubatiyana	Garden	3	0 26
2283	Magahenalanda	2,026.	Kotapola	Low jungle	2	0 26
2284	Meddawatta	do.	do.	Garden	0	1 39
L 204	Medagedarawatta	2,041.	Kotapola	Garden	0	1 19
N 204	Kebellagahakumbura	do.	do.	Paddy field	0	2 20
7916	Kaluwagahahenawatta	3,401.	Diyadawa	Low jungle	0	1 8
7918	Kaluwagahadeniya	do.	do.	Deniya	0	0 19
9383	Koskanawedeniya	3,818.	Kotapola	Deniya	0	1 3
9385	Pillewaladeniya	do.	do.	do.	0	1 12
9410	Rambukdeniyehena <i>alias</i> Ambalamagawa-kebella	3,824.	Uduwakamatugobe	Low jungle	0	2 31
9420	Pillehenedeniya	do.	Uduwakamatugobedeniyaya	Deniya	0	2 37
9739	Hindakaraldeniya wattaganegodella	3,916.	Morawaka	Low jungle	0	3 22

Upset price,—Rs. 10 to Rs. 100 an acre, according to the nature of the land.

Further information respecting these lands may be obtained from the Surveyor-General, and respecting the conditions of sale from the Assistant Government Agent, Matara.

By His Excellency's command,
R. W. LEVERS,
Acting Colonial Secretary.

No. 1,182, S. P.

වර්ෂ 1901 න්‍යාය දෙපාර්තමේන්තුව මස 8 වෙනි දින කොළඹ මහාසෙනෙට්ටුවේ පවත්වාගෙන යාමට තීරණය වූයේය.

දකුණු දිසාවේ මාතර උපළාත් පාලන සභාවේ මිසිස් බ්‍රැන්ඩ් ජනපති සඳහා වූ ආණ්ඩුව සත්කම ඉඩම් ආණ්ඩු සභාවේ නියෝගවල ප්‍රකාරයට වර්ෂ 1902 න්‍යාය දෙපාර්තමේන්තුව මස 26 වෙනි දින වූ බදු දැමීමේ චක්‍රයට මාතර කමිටුවේ සේවක වෛද්‍යවරයා වශයෙන් සේවය කළේය.

දකුණු දිසාවේ මාතර පලාතේ මොරවත්තේ පිහිටි හිමිකම් මිලිකුම්බේ 28 ක්.

නො.	ඉඩමේ නම.	සිතියම 5,413. ගමේ නම.	අත්දම.	මහස. අ. රු. ප.
12323	මල්වෙහෙරියෙහි	දෙහියාය	දෙහියාය	2 0 6
10728	ගල්පොත්තේහි	සිතියම 4,137. පටවල	හේන	1 0 33
10736	අඵම්පිටහේන නොහොත් අඵ බොක්කවත්තගාමාහේන	සිතියම 4,142. පල්ලේගම	එම	0 1 32
10738	නිලලියද්ද	එම	කුඹුර	0 2 1
12324	මස්මන්තියාහිකැල නො හොත් දේවාලමඩ	සිතියම 5,414. පල්ලේගම	හේන	2 0 16
6845	හිරිදෙනියෙහි	සිතියම 3,083. කොටපොල	බැද්ද	3 3 7
7811	වනසිංහදවත්ත	සිතියම 3,357. සියඹලාගොඩ	වත්ත	0 1 37
2289	බද්දවෙල්	සිතියම 2,029. කොටපොල	වි වැපිරීමට සුදුසු	0 3 31
6688	මහකුඹුරුද්දරහේන	සිතියම 3,035. කොටපොල	බැද්ද	1 1 15
12831	අත්තකාගලදෙනියේ උඩ ගහදෙනිය	සිතියම 4,647. කොටපොල	දෙහියාය	0 0 18
12844	කුඩ දෙනිය	වරල්ල	එම	0 0 38
12845	එම	එම	එම	0 0 20
Z 329	ගමගේගඳරවත්තහිමිපිට	සිතියම 799. වරල්ල	වත්ත	0 1 30
D 166	ගොඩකුඹුර	සිතියම 1,924. මොරවත්ත	කුඹුර	3 1 6
2564	මිඵඵහහකුඹුර	සිතියම 2,078. කඵබනියන	දෙහියාය	0 1 4
2593	ලබුගාමවත්ත	සිතියම 2,082. කඵබනියන	වත්ත	3 0 26
2283	මගහේනේලන්ද	සිතියම 2,026. කොටපොල	සුඵබැද්ද	2 0 26
2284	මැද්දවත්ත	එම	වත්ත	0 1 39
L 204	මැද්දෙරවත්ත	සිතියම 2,041. කොටපොල	එම	0 1 19
N 204	කැබැල්ලාගහකුඹුර	එම	කුඹුර	0 2 20
7916	කඵවාගහහේනවත්ත	සිතියම 3,401. දියදව	සුඵබැද්ද	0 1 8
7918	කඵවාගහදෙනිය	එම	දෙනියාය	0 0 19
9383	කොස්කනවෙදෙනිය	සිතියම 3,818. කොටපොල	එම	0 1 3
9385	පිල්ලේවෙදෙනිය	එම	එම	0 1 12
9410	රඹුන්දෙනියෙහිහේන නොහොත් අඹලමගාවකැබැල්ල	සිතියම 3,824. උඩුවත්තමහගොඩ	සුඵබැද්ද	0 2 31
9420	පිල්ලේහේනෙදෙනිය	එම දෙනියාය	දෙනියාය	0 2 37
9739	හිඳකරල්දෙනියෙහිවත්ත ගහේ ගොඩැල්ල	සිතියම 3,916. මොරවත්ත	සුඵබැද්ද	0 3 22

තක්සේරු මිල අක්කරේට රුපියල් 10 සේ සිට 100 දක්වා ඉඩමේ ගැලිය.

මෙම ඉඩම් ගැන වැඩිදුර කාරණා සර්වේචාර්ජ්ස් උපදෙස්පොතේ, විකිනීමේ කොන්දේසි ගැන මාතර උපළාත් පාලන සභාවේ සේවකවරයා වෙත දැනගන්න.

මරුතර උතුරු මහත්මයාණන්ගේ ආඥාව ලෙස,
ආර්. ඩබ්ලිව්. අයිවර්ස්,
වැඩබලන මහාසෙනෙට්ටුවේ මහ

No. 1,183, s. p.

Colonial Secretary's Office,
Colombo, December 7, 1901.

ON Friday, January 31, 1902, at 12 noon, the Government Agent for the Southern Province will put up to auction, at the Imaduwa Resthouse, the under-mentioned portions of Crown Land, on the terms authorized by Government.

Thirteen allotments of land situated in the Talpe pattu division of the Galle District of the Southern Province.

Lot.	Village.	Name of Land.	Description.	Extent.		Upset Price per Acre.
				A. R. P.	Rs.	
Preliminary plan 1,236. Applicant—Nil.						
N 555	Udumalagala	Kalugalgediawila or Deniyaduwa	Owita	0	0 12	10
9797	Udumalagala	Kekiriwattaowita.	Chena	0	2 35	10
9799	Udumalagala and Tellem bure	Mahadeniyagodakele	Jungle	11	1 15	10
9813	Udumalagala	Kalawitaowita	Owita	0	1 34	10
9814	Do.	do.	do.	0	3 30	10
9816	Tellem bure	Veralugahawatta	Garden	0	3 0	10
9818	Do.	Indigahamulanakumburakanatta	Jungle	0	0 22	10
Preliminary plan 5,563. Applicant—Nil.						
13263	Walpola	Yatiniyregoda	Garden	0	0 26	10
Preliminary plan 5,631. Applicant—G. Dona						
13437	Imaduwa	Andiyamulla or Pinliyaddegoda	Jungle	1	0 18	10
13440	Do.	Andiyamulla or Pinliyadda or Paragahapittaniya	Garden	0	2 8	10
13441	Do.	do.	do.	0	0 10	10
Preliminary plan 1,237. Applicant—Gamage Kristombo.						
9827	Udumalagala	Uralageda, adeniya or owita	Owita	0	1 29	10
Applicant—Nil.						
V 556	Udumalagala	Heriyawellaowita	Field	1	1 2	80

Any persons considering that they have any claims to these lands are hereby noticed to produce evidence of their title before the Government Agent on the day of sale.

Further information respecting these lands may be obtained from the Surveyor-General, and respecting the conditions of sale from the Government Agent, Galle.

By His Excellency's command,
R. W. LEVERS,
Acting Colonial Secretary.

No. 1,183; s. p.

වර්ෂ 1901 ක්‍රි.ව. දෙසැම්බර් මස 7 වෙනි දින කොළඹ
මහසෙනෙට්ටුවේදී පවත්වාන ලද සේලානේ කන්තෝරුවේදී.

දකුණු දිසාවේ මහජනතලාස්සේ විසින් මෙහි පහත සඳහන්වන ආණ්ඩුව සහතික ඉඩම් ආණ්ඩුවේ නියෝගවල ප්‍රකාරයට වර්ෂ 1902 ක්‍රි.ව. ජනවාරි මස 31 වෙනි දින වූ සිකුරුදා දවල් 12ට ඉවදුව නායායමේදී වෙන්දේසි කර විකුණනු ලබන සේලානේ ආණ්ඩුවේ.

දකුණු දිසාවේ ගාඵ පලාතේ කල්පොත්තු කොට්ඨාසයේ පිහිටා තිබෙන බිම්කැබෙලි 13.

සිහියම 1,236. මෙම ඉඩමට ඉල්ලුම්කාරයෙක් නැත.

නො.	ගම.	ඉඩමේ නම.	අන්දම.	අක්කර.		
				මහත. අ. රු. ප.	ආක මිල. රු.	
N 555	උඩුමලගල	කඵලදිවෙල නොහොත් දෙකික දුව	බිවට	0	0 12	10
9797	එම	ඉල්ලුම්කාරයා—දෙත් ප්‍රවානිස් ද සිල්වා. කැනිල්වත්ත බිවට	සේන	0	2 35	10
9799	එම සහ කෙල්ලවුරේ	මෙම ඉඩමට ඉල්ලුම්කාරයෙක් නැත.	බැද්ද	11	1 15	10
9813	උඩුමලගල	මහදෙකියගොඩකැලේ	බිවට	0	1 34	10
9814	එම	එම	එම	0	3 30	10
9816	කෙල්ලවුරේ	වෙරළකඵවත්ත	වත්ත	0	3 0	10
9818	එම	ඉදිකැවුල්ලේදකුඹුර කහත්ත	බැද්ද	0	0 22	10
සිහියම 5,563.						
12363	වල්පොල	සෙහිකරගොඩ	වත්ත	0	0 26	10
සිහියම 5,631. ඉල්ලුම්කාරයා—ජී. දෙන ගිමාර.						
13437	ඉවදුව	දෙත්තමුල්ල නොහොත් පිත්ලික ද්දෙගොඩ	බැද්ද	1	0 18	10
13440	එම	එම නොහොත් පරහකපිට්ටනිය	වත්ත	0	2 8	10
13441	එම	එම	එම	0	0 10	10
සිහියම 1,237 ඉල්ලුම්කාරයා—නමගේ ක්‍රිස්තෝෂ්ටි.						
9827	උඩුමලගල	උරලාගදරදෙකික නොහොත් බිවට	බිවට	0	1 29	10

කො.	ගම.	ඉඩමේ නම.	අයදුම.	මහත. අ. රූ ප.	අක්කර ගක මිල. රූ.
V 556	උඩුමුල්ලගල	මෙම ඉඩමට ඉල්ලීමකාරයෙක් නැතැ. කිරිසාවැල්ලේ ඔව්ට	කුඹුර	1 1 2	80

මෙම ඉඩම කැබලිවලට අයිතිවාසිකම් කියා කිවහ යම් අයෙක් ඇත්නම් ඔහු විසින් මෙම විකිණීමේ දිනෙදී ඊට අයිතිවාසිකම් කියා තිබෙන ඔප්පු ගනාදිය දකුණු පලාතේ මහජනකරණනාමයේට පෙන්වා පිවිසීමට ඔහුට.

මෙම ඉඩම ගැණ වැඩිදුර කාරණා සර්වේකර්ස්කරුන්ට නොවේය යනද, විකිණීමේ කොන්දේසි ගැණ වැඩිදුර කාරණා දකුණු පලාතේ ආණ්ඩුවේ ඒස්කරුන්ට නොවේය යනද දැනගන්ව පුළුවන.

ගරුකර උතුමානවතවසේගේ ආඥාව ලෙස,

ආර්. ඩබ්ලිව්. අයිවර්ස්,
වැඩබලන මහසෙකුකාරීස් වමිස.

No. 1,184, s. p.

Colonial Secretary's Office,
Colombo, December 14, 1901.

ON Tuesday, February 11, 1902, at 12 noon, the Government Agent for the Southern Province will put up to auction, at his office in Galle, the under-mentioned portions of Crown Land, on the terms authorized by Government.

Twenty-two allotments of land situated in the Wellaboda pattu division of the Galle District of the Southern Province.

Preliminary plan 5,425. Applicant—Kosgalana Durage Edonisa.

Lot.	Village.	Name of Land.	Description.	Extent. A. R. P.	Upset Price per Acre. Rs.
12384	Karandeniya	Wela-addarabedda	Garden	1 3 12	40

Preliminary plan 5,448. Applicant—W. Jandoris.

12483	Batapola	Danketiya or Polhunawabedda Deniya		0 0 34	30
-------	----------	------------------------------------	--	--------	----

Preliminary plan 5,364. Applicant—Nil.

11928	Ratgama	Dalukgahakanda	Jungle	0 2 24	150
11930	Do.	do.	Garden	0 0 37	150
11931	Do.	do.	do.	1 0 8	150
11933	Do.	do.	do.	0 2 11	200
11934	Do.	do.	do.	0 2 38	200
11935	Do.	do.	do.	0 2 22	200
11938	Do.	do.	do.	0 1 32	200
11939	Do.	do.	Jungle	0 2 9	200
11940	Do.	do.	do.	15 2 0	200
11941	Do.	do.	do.	8 1 30	200

Preliminary plan 5,429. Applicant—J. D. Sinorisa.

12409	Karandeniya	Galwalalangakele	Jungle	0 2 30	50
-------	-------------	------------------	--------	--------	----

Preliminary plan 5,553. Applicant—Nil.

13214	Karandeniya	Kosatumanana	Garden	0 3 20	50
13215	Do.	do.	Patana	2 1 12	20

Preliminary plan 5,531. Applicant—Nil.

13038	Karandeniya	Galkanda	Garden	0 0 24	50
-------	-------------	----------	--------	--------	----

Preliminary plan 5,535. Applicant—Nil.

13087	Waturuwila	Kahagalpottebedda	Garden	0 3 16	30
13088	Do.	do.	do.	0 1 22	30
13089	Do.	do.	Deniya	0 0 33	20

Applicant—S. A. Radage Lusa.

13090	Waturuwila	Bellamadolapellewadeniya	Deniya	0 2 2	20
13091	Do.	Bellamadolakele	do.	0 1 22	20
13094	Do.	do.	Garden	0 3 11	30

Any persons considering that they have any claims to these lands are hereby noticed to produce evidence of their title before the Government Agent on the day of sale.

Further information respecting these lands may be obtained from the Surveyor-General, and respecting the conditions of sale from the Government Agent, Galle.

By His Excellency's command,
R. W. LEVERS,
Acting Colonial Secretary.

No. 1,184, S. P.

වර්ෂ 1901 ක්වූ දෙසැම්බර් මස 14 වෙනිදින කොළඹ මහසෙනෙවිවරයාගේ කන්තෝරුවේදී.

දකුණු දිසාවේ මහජනකරුන්ගේ විසින් ලබා දෙන සඳහා වන ආණ්ඩුව සත්කම ඉඩම් ආණ්ඩු මේ නියෝගවල ප්‍රකාරයට වර්ෂ 1902 ක්වූ ජූනි 11 වෙනි දින දකුණු දිසාවේ දළ 120 කාලේ කවුච්චිදේදී වෙන්දේසිකර එකතුවට ගෙදෙනවා ඇත.

දකුණු දිසාවේ කාම පලාතේ වැල්ලඹවන දකුණු කොළඹයේ පිහිටා තිබෙන බිම් 22ක්.

සිතියම 5,425. ඉල්ලුම්කාරයා—කොස්ගලතොටේ එදුරේයා.

නො.	මම.	ඉඩම් නම.	අත්දම.	මහත. අ. රු. ප.	අත්කරෙන තත්කරු වූ දළ. රු.
12384	කරන්දෙණිය	වෙලඳදරවැද්ද	වත්ත	1 3 12	40
12483	බටපොල	සිතියම 5,448. ඉල්ලුම්කාරයා—බිඳිලිය. ජනප්‍රේමී. දක්කුම්පිට නොකොන් පලිගන් නාවවැද්ද	—	0 0 34	30
11928	රත්ගම	සිතියම 5,364. මෙම ඉඩම්වලට ඉල්ලුම්කාරයෙක් නැත. දළකහකන්ද	බැද්ද	0 2 24	150
11930	එම	එම	වත්ත	0 0 37	150
11931	එම	එම	එම	1 0 8	150
11933	එම	එම	එම	0 2 11	200
11934	එම	එම	එම	0 2 38	200
11935	එම	එම	එම	0 2 22	200
11938	එම	එම	එම	0 1 32	200
11939	එම	එම	බැද්ද	0 2 9	200
11940	එම	එම	එම	15 2 0	200
11941	එම	එම	එම	8 1 30	200
12409	කරන්දෙණිය	සිතියම 5,429. ඉල්ලුම්කාරයා—ජේ. ඩී. සිනෝරියා. ගල්වලල කැලේ	බැද්ද	0 2 30	50
13214	එම	සිතියම 5,553. මෙම ඉඩම්වලට ඉල්ලුම්කාරයෙක් නැත. කොස්ගලතොට	වත්ත	0 3 20	50
13215	එම	එම	පහත	2 1 12	20
13038	එම	සිතියම 5,531. ගල්කන්ද	වත්ත	0 0 24	50
13087	වතුරුමල	සිතියම 5,535. ඉල්ලුම්කාරයා—ජලගේ බඩපිටු. කහගලපොත්ත බැද්ද	වත්ත	0 3 16	30
13088	එම	මෙම ඉඩම්වලට ඉල්ලුම්කාරයෙක් නැත. කහගලපොත්ත බැද්ද	එම	0 1 22	30
13089	එම	එම	දෙණිය	0 0 33	20
13090	එම	ඉල්ලුම්කාරයා—ඇස්. ඒ. රදුගේ රැසා. බැල්ලමාදෙලපොල්ලව්වේ	දෙණිය	0 2 2	20
13091	එම	දෙණිය	එම	0 1 22	20
13094	එම	එම කැලේ	වත්ත	0 3 11	30

මෙම ඉඩම් කැබලිවලට අයිතිවාසිකම් කියා තිබෙන මම අගෙන් ඇත්තම බහු විසින් මෙම විකිණීමේ දිනේදී ඊට අයිතිවාසිකම් කියා තිබෙන බවට සහතික දකුණු පලාතේ මහජනකරුන්ගේ කන්තෝරුවේ දෙනවා සිටිනවා බවයි.

මෙම ඉඩම් කැණ වැසිදුර කාරණා සර්වේචර්ජනලාභයාගේද, විකිණීමේ කොන්දේසි කැණ වැසිදුර කාරණා දකුණු පලාතේ ආණ්ඩුවේ ඒජන්තරුන්ගේද දැනගත්ව පුළුවන.

ගරුභර උතුරානවතත්තේගේ ආඥා ලෙස,
ආර්. ඩබ්ලිව්. අයිවර්ස්,
වැඩබලන මහසෙනෙවිවරයා.

No. 1,185, S. P.

Colonial Secretary's Office,
Colombo, December 16, 1901.

ON Friday, January 31, 1902, at 12 noon, the Government Agent for the Southern Province will put up to auction, at the Immaduwa Resthouse, the under-mentioned portions of Crown Land, on the terms authorized by Government.

Twenty-four allotments of land situated in the Talpe pattu division of the Galle District of the Southern Province.

Lot.	Village.	Preliminary plan 5,856. Name of Land.	Applicant—Nil. Description.	Extent. A. R. P.	Upset Price per Acre. Rs.
14420	Magedara	Narangahaliyaddeaddaraokanda	Owite	0 0 32	10
15236	Beranagoda	Preliminary plan 6,006. Moraowitagoda	Applicant—Don Elias de Silva Abeywickrama Gunasekera. Jungle	3 2 15	10
14652	Kataluwa	Preliminary plan 5,867. Panugalgoda or Horagahahena	Applicant—K. M. Hinni Appu. Jungle	2 2 7	20

Lot.	Village.	Name of Land.	Description.	Extent.		Upset Price per Acre. Rs.
				A.	R. P.	
14653	Walpola	Preliminary plan 5,868. Applicant—Nil. Walapotuwala-addaragoda	Jungle	2	2 23	10
15565	Nabadawa	Preliminary plan 6,060. Applicant—Nabalowagamage Andris Appu of Tellem bure. Aridagahakanatta or Hakurudola-kanda	Jungle with timber	7	1 5	10
15198	Tellambure	Preliminary plan 5,993. Applicant—Baharentege Appu. Nawattewattapitakele	Jungle	1	1 30	10
15569	Karagoda	Preliminary plan 6,063. Applicant—Karagodahewage Deonishamy. Horamullagoda	Chena	1	1 27	10
13433	Kombala	Preliminary plan 5,630. Applicant—L. Mathes and others. Pansalakoratuwa or Kosmullekanda	Chena	0	2 22	10
13434	Kombala	Applicant—Nil. Kosmullekanda	Chena planted with potatoes	0	0 4	10
O 451	Kodagoda	Preliminary plan 1,064. Applicant—Nil. Oliyamulle	Field	0	3 8	80
P 451	Do.	Tembiligasmulla	do.	0	1 24	80
S 451	Do.	Hindagas or Asarideniya	do.	2	3 21	45
T 451	Do.	Udamullaliyadda	do.	0	1 5	20
U 451	Malalagodapitiya	Bogahawattadeniya	do.	0	3 8	40
V 451	Do.	Waladeniya	Owita	0	1 6	32
W 451	Do.	Dolawatta	Garden	0	2 24	20
X 451	Do.	Doladeniya	Field	0	0 35	16
Y 451	Do.	Kahatagahadepala	do.	1	1 19	160
A 452	Do.	Kabalagahadeniya	do.	0	2 34	80
C 452	Kodagoda	Dollaliyadda	do.	0	0 28	10
8452	Do.	Migahawatta	Jungle	0	1 14	10
8453	Do.	Kaludeniya-addarakoratuwa	Deniya	0	0 30	10
8454	Kodagoda	Applicant—Degodagama Phillipu and others. Kaludeniya-addarabedda or Galketiya-bedda	Jungle	3	0 18	10
8457	Malalagodapitiya	Applicant—Algewattege Lewis. Galketiawatta	Garden	0	2 8	20

Any persons considering that they have any claims to these lands are hereby noticed to produce evidence of their title before the Government Agent on the day of sale.

Further information respecting these lands may be obtained from the Surveyor-General, and respecting the conditions of sale from the Government Agent, Galle.

By His Excellency's command,
R. W. LEVERS,
Acting Colonial Secretary.

No. 1,185; s. P.

වම් 1901 ක්වු දෙසැම්බ් 16 වෙනි දින කොළඹ
වෙසෙසුකාරිස්ථානයේ කන්දෝරුවේදික.

දකුණු දිසාවේ වෙස්වත්තල නායකයන්ගේ විසින් වෙස්වත්තල නායකයන්ගේ අංශ වුව සන්තක දුටු අංශ වේ නිසා අවලංගු ප්‍රකාරයට වම් 1902 ක්වු පනවාරි මස 31 වෙනි දින වූ සියරු දවල් 12ව දුටුව නිසා අංශ වේ වෙන්දේසිකර වකුණුවට යෙදෙනවා ඇත.

දකුණු දිසාවේ ගාමි පලාතේ කල්පේත්තු කොළඹ:සයේ පිහිටි කිවෙහ නිමකැබෙලි 24ක්.

නො.	ගම.	දුටුමේ නම.	අන්දම.	ආ. රු. ප.	අක්කරේක අස්සරු මුදල.
14420	මාගෙදර	සාරන්ගහලියද්දඅද්දරමිකන්ද	මිව්ට	0 0 32	10
15236	බෙරනාගොඩ	සිනියම 6,006. ඉල්ලීමකාරයා—දෙත් උලියස් සී. සිල්වා අබ්බවත්තරම ගුණසේකර. මොරම්ඵටගොඩ	බැද්ද	3 2 15	10
14652	කහළුව	සිනියම 5,867. ඉල්ලීමකාරයා—කේ. ඇම්. හිත්තිඅප්පු. පනුගල්ගොඩ නොහොත් හොර ගහලේක	බැද්ද	2 2 7	20
14653	වල්පොල	සිනියම 5,868. මෙම ඉඩමට ඉල්ලීමකාරයන් නැත. වල්පොලවලද්දරගොඩ	බැද්ද	2 2 23	10
15565	කඹදව	සිනියම 6,060. ඉල්ලීමකාරයා—කඹදවගමගේ අන්ද්‍රිස් අප්පු, හෙල්ලමුරු පලාතේ. අරිදගහකකන්ත නොහොත් ගකුරුදෙලකන්ද	බැද්ද දව සහිත කැප්	7 1 5	10
15198	හෙල්ලමුරේ	සිනියම 5,993. ඉල්ලීමකාරයා—බහරුන්ගේ අප්පු. නවත්තවත්තපිටකැප්	බැද්ද	1 1 30	10
15569	කරගොඩ	සිනියම 6,063. ඉල්ලීමකාරයා—කරගොඩගේ අන්ද්‍රිස් අප්පු. හොරමුල්ලොගොඩ	හේක	1 1 27	10

නො.	ගම.	ඉඩම් නම.	අන්දම.	මහත. අ. රු. ප.	අක්කර්ක තක්සේරු මිදුරු. රු.
13433	කොම්බල	සිතියම 5,630. ඉල්ලුම්කාරයා:—අ.ල්. මනෙස් සහ වෙන අය. පන්සලකාරවුව නොහොත් කොස්මුල්ලෙකන්ද	හේන	0 2 22	10
13434	එම	මෙම ඉඩමවලට ඉල්ලුම්කාරයෙක් නැතැ. කොස්මුල්ලෙකන්ද	බහල වවාපු හේන	0 0 4	10
සිතියම 1,064.					
O 451	කෝදයොඩ	බලිපුල්ල	කුඹුර	0 3 8	80
P 451	එම	කැඹිල්ලකුල්ල	එම	0 1 24	80
S 451	එම	හින්දගස් නොහොත් ආසාරි දෙකිය	එම	2 3 21	45
T 451	එම	උඩුමුල්ලෙලියද්ද	එම	0 1 5	20
U 451	මලාලගොඩපිටිය	බෝගහවත්තදෙකිය	එම	0 3 8	40
V 451	එම	දලදෙකිය	ඕවුව	0 1 6	32
W 451	එම	දෙලේවත්ත	වත්ත	0 2 24	20
X 451	එම	දෙලේදෙකිය	කුඹුර	0 0 35	16
Y 451	එම	කහවගහදෙපාල	එම	1 1 19	160
A 452	එම	කබලගහදෙකිය	එම	0 2 34	80
C 452	කෝදයොඩ	දෙලේද්ද	එම	0 0 28	10
8452	එම	මීගහේ නත	බැද්ද	0 1 14	10
8453	එම	කළුදෙකියඅද්දරකොටුව	දෙකිය	0 0 30	10
8454	එම	ඉල්ලුම්කාරයා:—දිගො:ඩගමගේ පිලිපු සහ තවත් අය. කළුදෙකියඅද්දරබැද්ද නොහොත් ගල්කැට්ටබැද්ද	බැද්ද	3 0 18	10
8457	මලාලගොඩපිටිය	ඉල්ලුම්කාරයා:—අල්ගේවත්තගේ එවිස්. ගල්කැට්ටවත්ත	වත්ත	0 2 8	20

මෙම ඉඩම් කැබලිවලට අයිතිවාසිකම් කියාහිඟින යම් අයෙක් ඇත්නම් ඔහු විසින් මෙම විකිනීමේ දිනේදී ඊට අයිතිවාසිකම් කියානිබෙහ ඔපු පනාදිය දකුණු පලාතේ මහජනතලනනාසේව සෙනනා සිටිනව ඕනෑම.

මෙම ඉඩම් ගැණ වැසිදුර කාරණා සර්වේශ්වර්ථනරුලනනාත්සේනෙත්ද, විකිනීමේ කොන්දේසි ගැණ කාරණා දකුණු පලාතේ ඒජන්තලනනාත්සේනෙත්ද දහගත්ව පුවුවහ.

ගරුකර උතුමානත්වතත්සේගේ ආඥාව ලෙස,
ආර්. ඩබ්ලිවු. අයිවර්ස්,
වැඩබලන මහසෙකනුරිස් වමිහ.

LAND SALES IN THE NORTH-WESTERN PROVINCE.

No. 1,549, N.W. P.

Colonial Secretary's Office,
Colombo, December 13, 1901.

ON Tuesday, March 4, 1902, at 1 o'clock P.M., the Assistant Government Agent for the Puttalam District will put up for sale, at his office in Puttalam, the under-mentioned portions of Crown Land, on the terms authorized by Government.

Three allotments of land situated in the Puttalam pattu division of the Puttalam District of the North-Western Province.

Lot.	Village.	Name of Claimant.	Description.	Extent.	
				A.	R. P.
7137	Kuruvikkulam	Muttu Lebbe of Puludivayal	Scrub jungle	10	3 31
7147	Do.	do.	do.	12	0 0
7148	Do.	Nanni Umma	do.	24	1 3

Upset price,—Rs. 20 per acre.

Further information respecting these lands may be obtained from the Surveyor-General, and respecting the conditions of sale from the Assistant Government Agent, Puttalam.

By His Excellency's command,
R. W. IEVERS,
Acting Colonial Secretary.

No. 1,549, N.W. P.

වම 1901 ක්වු දෙසැම්බර් මස 13 වෙනි දින කොළඹ මහසෙක්කුතාරිස්ථානයේ කන්තෝරුවේදී.

වම දිසාවේ පුත්තලමේ උපළුපත්කරන්නාන්සේ විසින් මෙහි පහත සඳහන්වන ආණ්ඩුව සත්කක ඉඩම් ආණ්ඩුවේ නියෝගවල ප්‍රකාරයට වම 1902 ක්වු මාර්තු මස 4 වෙනි දින වූ අගරුවාදා 1ව පුත්තලම කවිවෙරියේදී වෙන්දේසිකර විකුනවන යෙදෙනවා ඇත.

වම දිසාවේ පුත්තලම පලාතේ පුත්තලම කොට්ඨාසයේ පිහිටා තිබෙන බිම්කැබේලි.

කො.	මම.	පිහිටීම 1,359. අයිතිකම කිසිවය.	අන්දම.	මහත. අ. රු. ප.
7137	කුරුවිකුලම	පුළුවනල්වල මුක්කුලෙබිවෙ	කඩුකැලේ	10 3 31
7147	එම	එම	එම	12 0 0
7148	එම	නෙයිනැලම්මා	එම	24 1 3

අක්කරකම මල රුපියල් 20යි.
මෙම ඉඩම් ගැණ වැඩිදුර කාරණා සර්වේෂර්ස්ථානයේගෙන්ද, විකිනීමේ කොන්දේසි ගැණ කාරණා පුත්තලමේ උපළුපත්කරන්නාන්සේගෙන්ද දැනගන්නට පුළුවන.

ගරුකර උතුමානත්වයන්සේගේ ආඥාවලෙස,
ආර්. ඩබ්ල්සු. අයිවර්ස්,
වැඩබලන මහසෙක්කුතාරිස් වම්ම.

No. 1,549, N.W. P.

කොළොනියාල සභකීර්ෂකා ආපිසිල,
කොමුධා, 1901 ම (බුදු) මාර්තු මස 13 වන.

1902 ම ආර්ථික පරිසරායෝජනා 4 වන කොටස මෙහි මූලධර්මයට අනුව 1 මණිකුල පුත්තලම නගර ආපිසිල වැටුප්පත් කොටස් 4 ට වැඩිදුර කාරණා සර්වේෂර්ස්ථානයේගෙන්ද, විකිනීමේ කොන්දේසි ගැණ කාරණා පුත්තලමේ උපළුපත්කරන්නාන්සේගෙන්ද දැනගන්නට පුළුවන.

3 කාරිති මුලධර්මය, වැටුප්පත් කොටස් 4 ට වැඩිදුර කාරණා සර්වේෂර්ස්ථානයේගෙන්ද, විකිනීමේ කොන්දේසි ගැණ කාරණා පුත්තලමේ උපළුපත්කරන්නාන්සේගෙන්ද දැනගන්නට පුළුවන.

විකුණාම 1,359.

මම.	මුලධර්මය.	විකුණාම 1,359. විකුණාම කිසිවය.	විකුණාම.	විකුණාම. අ. රු. ප.
7137	මුලධර්මය	වැටුප්පත් කොටස් 4 ට වැඩිදුර කාරණා සර්වේෂර්ස්ථානයේගෙන්ද, විකිනීමේ කොන්දේසි ගැණ කාරණා පුත්තලමේ උපළුපත්කරන්නාන්සේගෙන්ද දැනගන්නට පුළුවන.	වැටුප්පත් කොටස් 4 ට වැඩිදුර කාරණා සර්වේෂර්ස්ථානයේගෙන්ද, විකිනීමේ කොන්දේසි ගැණ කාරණා පුත්තලමේ උපළුපත්කරන්නාන්සේගෙන්ද දැනගන්නට පුළුවන.	10 3 31
7147	එම	එම	එම	12 0 0
7148	එම	එම	එම	24 1 3

විකුණාම කොටස් 4 ට වැඩිදුර කාරණා සර්වේෂර්ස්ථානයේගෙන්ද, විකිනීමේ කොන්දේසි ගැණ කාරණා පුත්තලමේ උපළුපත්කරන්නාන්සේගෙන්ද දැනගන්නට පුළුවන.

මහසෙක්කුතාරිස් වම්ම, ආර්. ඩබ්ල්සු. අයිවර්ස්,
වැටුප්පත් කොටස් 4 ට වැඩිදුර කාරණා සර්වේෂර්ස්ථානයේගෙන්ද, විකිනීමේ කොන්දේසි ගැණ කාරණා පුත්තලමේ උපළුපත්කරන්නාන්සේගෙන්ද දැනගන්නට පුළුවන.

No. 1,550, N.W. P.

Colonial Secretary's Office,
Colombo, December 17, 1901.

ON Monday, February 10, 1902, at 1 o'clock P.M., the Assistant Government Agent for the Chilaw District will put up for sale or settlement, at his office in Chilaw Kachcheri, the under-mentioned portions of Crown Land on the terms authorized by Government.

Fifteen allotments of land situated in the Pitigal korale north division of the Chilaw District of the North-Western Province.

Lot.	Village.	Preliminary plan 2,432. Name of Claimant.	Description.	Extent.		Upset Price
				A.	R. P.	per Acre. Rs. c.
Y 1180.	Kuda Manaweriya	Bandappu Vedarala and others	Scrub jungle suitable for paddy	2	0 0	10 50
Z 1180	Do.	do.	Paddy field	7	2 26	10 50
A 1181	Do.	do.	Land suitable for paddy	1	0 8	15 0
B 1181	Do.	do.	do.	2	1 2	15 0
11318	Do.	Crown	Old chena	22	3 23	25 0
11319	Do.	do.	Forest	14	1 38	50 0
C 1181	Do.	Bandappu Vedarala	Abandoned cocoanut garden	0	1 5	—
D 1181	Do.	Bandappu Vedarala and others	Chena	3	0 25	20 0
E 1181	Do.	do.	Cocoanut garden	1	1 2	20 0
F 1181	Do.	do.	Abandoned cocoanut garden	0	3 30	10 0
G 1181	Do.	do.	Cocoanut garden	2	2 3	20 0
H 1181	Do.	do.	Low jungle	3	0 8	25 0
11321	Do.	Crown	do.	23	0 8	40 0
11322	Do.	do.	Forest	3	0 4	50 0
11324	Do.	do.	do.	0	1 15	50 0

* Certificate of quiet possession.

Further information respecting these lands may be obtained from the Surveyor-General, and respecting the conditions of sale from the Assistant Government Agent, Chilaw.

By His Excellency's command,
R. W. LEVERS,
Acting Colonial Secretary.

No. 1,550, N.W. P.

වම් 1901 ක්ව දෙසැම්බර් මස 17 වෙනි දින කොළඹ මහසෙනෙවිගේ උත්තරාණයෙන් කන්කොටුවේදීය.

වම් දිසාවේ හලාවත දිස්ත්‍රික්කයේ උපළුපත් කරනු ලබන පස්වර්ගයේ පිසික් මෙහි පහත සඳහන්වන ආණ්ඩුව සත්තක ඉඩම් ආණ්ඩුවේ නියෝගවලට ප්‍රකාරයට වම් 1902 ක්ව පෙබරවාරි මස 10 වෙනි දින දින දින සඳුදා දවල් 1ට හලාවත කම්මේරියේදී වෙන්දේසිකර විකුණනට නොහොත් බෙරුම්කරුගේ දේශනට යෙදෙනවා ඇත.

වම් දිසාවේ හලාවත පලාතේ උතුරු පිටියේ කෝවිඩාසයේ පිහිටා තිබෙන භිමකැබලි 15ක්. සිතියම 2,432.

නො.	ගම.	අයිතිය කියන්නා.	අන්දම.	මහත. අ. රු. ප.	අක්කර ගණ මිල. රු. ග.
Y 1180	කුඩාමානාමේරිය	බන්ධිප්පුවේදරු සහ නවත්	විසට හොඹිනා පඳුරු සහිත කැලෑව	2 0 0	10 50
Z 1180	එම	එම	විකුණ	7 2 26	10 50
A 1181	එම	එම	විසට හොඹිනා ඉඩම	1 0 8	15 0
B 1181	එම	එම	එම	2 1 2	15 0
11318	එම	එම	පරණගෙන	22 3 23	25 0
11319	එම	එම	මුකලාන	14 1 38	50 0
C 1181	එම	බන්ධිප්පුවේදරු	අත්කැරිය පොල්වත්ත	0 1 5	C. Q. P.
D 1181	එම	බන්ධිප්පුවේදරු සහ නවත්	ගෙන	3 0 25	20 0
E 1181	එම	එම	පොල්වත්ත	1 1 2	20 0
F 1181	එම	එම	අත්කැරිය පොල්වත්ත	0 3 30	10 0
G 1181	එම	එම	පොල්වත්ත	2 2 3	20 0
H 1181	එම	එම	ලඳකැලෑව	3 0 8	25 0
11321	එම	ආණ්ඩුව	එම	23 0 8	40 0
11322	එම	එම	මුකලාන	3 0 4	50 0
11324	එම	එම	එම	0 1 15	50 0

මෙම ඉඩම් ගැණ වැඩිදුර කාරණා සර්වේශ්වරුන්ගේ දේශනට යෙදෙනවා, එකීවේ කොන්දේසි ගැණ වම් දිසාවේ හලාවත උපළුපත් කරනු ලබන පස්වර්ගයේ දෙනගනට පුළුවන.

ගරුකර උතුමානසවහයේගේ ආඥාවලෙස,
ආර්. ඩබ්ල්. අයිවර්ස්,
වැඩබලන මහසෙනෙවිගේ වම්ක.

No. 1,551, N.W. P.

Colonial Secretary's Office,
Colombo, December 17, 1901.

ON Monday, January 27, 1902, at 1 o'clock P.M., the Assistant Government Agent for the Chilaw District will put up for sale or settlement, at his office in Chilaw Kachcheri, the under-mentioned portions of Crown land, on the terms authorized by Government.

Twenty-four allotments of land situated in the Pitigal korale north division of the Chilaw District of the North-Western Province.

Preliminary plan 2,497.

Lot.	Village.	Name of Claimant.	Description.	Extent.		Upset Price per Acre. Rs.
				A.	R. P.	
11459	Kumarakattuwa	Crown	Jungle	3	3 16	40
11460	Do.	do.	Cocoanut garden	0	3 0	60
11461	Do.	do.	do.	0	0 26	60
11462	Do.	do.	do.	1	2 20	60
11463	Do.	do.	do.	2	0 12	60
11464	Do.	do.	do.	1	2 30	60
11465	Do.	do.	Jungle	9	1 27	40
11466	Do.	do.	Cocoanut garden	1	0 0	60
11467	Do.	do.	do.	1	1 10	70
11468	Do.	do.	do.	0	2 2	70
11469	Do.	do.	do.	1	0 38	60
11470	Do.	do.	do.	0	1 38	60
M 638	Kinagaswila	M. Gamarala	Paddy field	4	0 34	10
10432	Kanattawa	Crown	Low jungle and chena	18	3 20	15
10444	Do.	Mudalihamy, Police Vidane and others	Cocoanut garden	8	2 22	30
11328	Manaweriya	Crown	Forest	1	1 22	50
J 1181	Do.	Baronchy Appu and others	Cocoanut garden	11	3 10	20
K 1181	Do.	Herathamy	do.	4	0 6	20
11329	Do.	Crown	Low jungle	35	3 4	40
11333	Do.	do.	Forest	4	1 0	20
L 1181	Do.	Herathamy	Low jungle	0	1 15	20
11335	Do.	Crown	Chena	1	3 0	20
M 1181	Do.	Baronchi Appu	Cocoanut garden	0	2 31	20
11337	Do.	Crown	Forest	4	0 18	40

Further information respecting these lands may be obtained from the Surveyor-General, and respecting the conditions of sale from the Assistant Government Agent, Chilaw.

By His Excellency's command,
R. W. LEVERS,
Acting Colonial Secretary.

No. 1,551, N.W. P.

වස 1901 නවු දෙසැම්බර් මස 17 වෙනි දින කොළඹ මහසෙනෙකාරීජලන්තාන්තේසේ කන්යෝරුවේදී.

මෙහි දිසාවේ හලාවත දිස්ත්‍රික්කයේ උපළුපත්කලන්තාන්තේසේ පිහිටි මෙහි පහත සඳහන්වන ආණ්ඩුව සන්තක ඉඩම් ආණ්ඩුවේ කන්යෝරුවල ප්‍රකාරයට වස 1902 නවු ජනවාරි මස 27 වෙනි දිනවූ සඳුදා දවල් 12 හලාවත කවිවේරියේදී වෙන්දේසිකර පිකුණුවන නොහොත් කේරුමිකරදෙන්නට යෙදෙනවා ඇත.

වසම දිසාවේ හලාවත පලාතේ උතුරු පිටිතලකෝරලේ කොට්ඨාසයේ පිහිටා තිබෙන බිම්කැබෙලි 24ක්. සිතියම 2,497.

නො.	ගම.	අයිතිකම කිසිතා.	අන්දම.	මහත.	අක්කර ගත මිල.
11459	කුමාරකඩුව	ආණ්ඩුව	කැලාව	3 3 16	40
11460	එම	එම	පොල්වත්ත	0 3 0	60
11461	එම	එම	එම	0 0 26	60
11462	එම	එම	එම	1 2 20	60
11463	එම	එම	එම	2 0 12	60
11464	එම	එම	එම	1 2 30	60
11465	එම	එම	කැලාව	9 1 27	40
11466	එම	එම	පොල්වත්ත	1 0 0	60
11467	එම	එම	එම	1 1 10	70
11468	එම	එම	එම	0 2 2	70
11469	එම	එම	එම	1 0 38	60
11470	එම	එම	එම	0 1 38	60
		සිතියම 1,407.			
M 638	කිසගස්වල	ඇම්. ගරෙල	විකුණුර	4 0 34	10
		සිතියම 2,136.			
10432	කනත්තව	ආණ්ඩුව	ලදකැලාව සහ හේන	18 3 20	15
10444	එම	මුදලිකාමි පොලීස්විදුයේ සහ තවත්	පොල්වත්ත	8 2 22	30
		සිතියම 2,434.			
11328	මානාචේරිය	ආණ්ඩුව	මුකලාන	1 1 22	50
J 1181	එම	බාරෙන්විදුපු සහ තවත්	පොල් වත්ත	11 3 10	20
K 1181	එම	හේරත්තාමි	එම	4 0 6	20
11329	එම	ආණ්ඩුව	ලදකැලාව	35 3 4	40
11333	එම	එම	මුකලාන	4 1 0	20
L 1181	එම	හේරත්තාමි	ලදකැලාව	0 1 15	20
11335	එම	ආණ්ඩුව	හේන	1 3 0	20
M 1181	එම	බාරෙන්විදුපු	පොල්වත්ත	0 2 31	20
11337	එම	ආණ්ඩුව	මුකලාන	4 0 18	40

මෙම ඉඩම් කැණ වැඩිදුර කාරණා සර්වේසර්පනල්ලන්තාන්තේසේගෙන්ද, විකිනීමේ නොවදේසි කැණ වසම දිසාවේ හලාවත උපළුපත්කලන්තාන්තේසේගෙන්ද දැනගන්නට පුළුවන.

ගරුගර උතුමානත්වකන්තේසේ ආඥාව ලෙස,
ආර්. ඩබ්ලිව්. අයිවර්ස්,
වැඩබලන මහසෙනෙකාරීජ වම්ක.

No. 1,552, N.W. P.

Colonial Secretary's Office,
Colombo, December 17, 1901.

On Wednesday, February 26, 1902, at 1 o'clock P.M., the Assistant Government Agent for the Puttalam District will put up for sale, at his office in Puttalam, the under-mentioned portions of Crown Land, on the terms authorized by Government.

Sixty-one allotments of land situated in the Demala hatpattu division of the Puttalam District of the North-Western Province.

Lot.	Village.	Description.	Extent.		Upset Price per Acre.
			A.	R. P.	
Preliminary plan 1,684.					
8569	Bamunugama	Forest	54	2 20	20
8572	Do.	Low jungle	116	1 2	15
8575	Do.	Field	9	1 7	10
Preliminary plan 547.					
3768	Mahauswewa	Forest	6	2 26	10
3769	Do.	do.	7	2 37	10
3770	Do.	do.	6	2 38	10
3771	Do.	do.	7	0 15	10
3772	Do.	do.	6	1 34	10
3773	Do.	do.	7	0 36	10
3774	Do.	do.	7	1 25	10

Lot.	Village.	Description.	Extent.		Upset Price per Acre.
			A.	R. P.	
3775	Mahauswewa	Forest	6	0 0	10
3776	Do.	do.	3	1 25	10
3777	Do.	do.	6	3 37	10
3778	Do.	do.	8	1 29	10
3779	Do.	do.	6	2 20	10
3780	Do.	do.	10	3 38	10
3781	Do.	do.	8	2 13	10
3782	Do.	do.	8	3 3	10
3783	Do.	do.	10	3 30	10
3784	Do.	do.	9	1 26	10
3785	Do.	do.	8	2 8	10
3786	Do.	do.	7	0 31	10
3787	Do.	do.	7	2 2	10
3788	Do.	do.	5	0 24	10
3789	Do.	do.	13	2 21	10
3799	Do.	do.	5	0 8	10
3800	Do.	do.	12	1 8	10
3801	Do.	do.	11	2 2	10
3802	Do.	do.	9	1 26	10
3803	Do.	do.	5	2 31	10
3805	Do.	do.	7	0 0	10
3806	Do.	Abandoned field and partly forest	9	0 38	10
3807	Do.	Forest partly cleared	9	1 13	10

Lot.	Village.	Description.	Upset Price		කො.	ගම.	අන්දම.	අක්කර					
			Extent	per Acre.				මහත.	ගකමිල.				
			A.	R.	රු.			අ.	රු.				
3811	Mahauswewa	Partly cleared, partly forest	9	2	11	10	3777	මහලස්වැව	මුකලාන	6	3	37	10
3812	Do.	do	11	0	32	10	3778	එම	එම	8	1	29	10
3813	Do.	Forest	10	2	4	10	3779	එම	එම	6	2	20	10
3814	Do.	do.	9	2	19	10	3780	එම	එම	10	3	38	10
3826	Do.	do.	11	2	34	10	3781	එම	එම	8	2	13	10
3831	Do.	do.	9	1	25	10	3782	එම	එම	8	3	3	10
3848	Do.	Cleared jungle,	3	1	27	10	3783	එම	එම	10	3	30	10
3849	Do.	Forest	4	0	9	10	3784	එම	එම	9	1	26	10
3856	Do.	do.	4	1	9	10	3785	එම	එම	8	2	8	10
3859	Do.	do.	9	3	37	10	3786	එම	එම	7	0	31	10
3860	Do.	Abandoned field	4	1	4	10	3787	එම	එම	7	2	2	10
3861	Do.	Forest	9	2	18	10	3788	එම	එම	5	0	24	10
3862	Do.	Abandoned field	5	1	13	10	3789	එම	එම	13	2	21	10
3863	Do.	Forest	9	3	0	10	3799	එම	එම	5	0	8	10
3866	Do.	do.	3	2	11	10	3800	එම	එම	12	1	8	10
3867	Do.	do.	9	2	14	10	3801	එම	එම	11	2	2	10
3868	Do.	do.	8	0	8	10	3802	එම	එම	9	1	26	10
3875	Do.	do.	6	1	24	10	3803	එම	එම	5	2	31	10
3876	Do.	do.	3	3	9	10	3805	එම	එම	7	0	0	10
3877	Do.	Partly cleared, partly forest	8	0	0	10	3806	එම	එම				
3882	Do.	Partly cleared	5	1	21	10			පංගුවක් මුකලාන				
3887	Do.	Forest	3	1	35	10			පංගුවක් මුකලාන				
3888	Do.	do.	5	0	23	10			පංගුවක් මුකලාන				
3889	Do.	do.	5	2	31	10	3807	එම	එම	9	0	38	10
3893	Do.	do.	5	2	26	10			මුකලාන පංගුවක්				
3894	Do.	do.	9	3	21	10	3811	එම	එම	9	1	13	10
3899	Do.	Cleared jungle	10	2	38	10			පංගුවක් පලිකරලා, පංගුවක්				
3900	Do.	do.	7	3	11	10			මුකලාන				

Further information respecting these lands may be obtained from the Surveyor-General, and respecting the conditions of sale from the Assistant Government Agent, Puttalam.

By His Excellency's command,

R. W. LEVERS,
Acting Colonial Secretary.

No. 1,552, N.W. P. වර්ෂ 1901 ක්වූ දෙසැම්බර් මස 17 වෙනි දින කොළඹ මහසෙන කාර්යාලයෙන් ප්‍රකාශයක් කරන ලදී.

වැඩිදිනට පුත්තලම් ප්‍රදේශයේ ප්‍රජාවන්ගේ සේවයේ වසින ලදී. මෙහි ප්‍රධාන සේවකයන් වන ආණ්ඩුව සහ ප්‍රධාන ආණ්ඩුවේ නියෝගවලට ප්‍රකාරයට වර්ෂ 1902 ක්වූ පෙබරවාරි මස 26 වෙනි දිනට බදාදා 1 වන ප්‍රජාවන්ගේ සේවයේ වසින ලදී. මෙහි ප්‍රධාන සේවකයන් වන ප්‍රජාවන්ගේ සේවයේ වසින ලදී.

වැඩිදිනට පුත්තලම් ප්‍රදේශයේ ප්‍රජාවන්ගේ සේවයේ වසින ලදී. මෙහි ප්‍රධාන සේවකයන් වන ආණ්ඩුව සහ ප්‍රධාන ආණ්ඩුවේ නියෝගවලට ප්‍රකාරයට වර්ෂ 1902 ක්වූ පෙබරවාරි මස 26 වෙනි දිනට බදාදා 1 වන ප්‍රජාවන්ගේ සේවයේ වසින ලදී. මෙහි ප්‍රධාන සේවකයන් වන ප්‍රජාවන්ගේ සේවයේ වසින ලදී.

සිතියම 1,681. අයිතිකරු නිකාය—ආණ්ඩුව.

කො.	ගම.	අන්දම.	අක්කර			
			මහත.	ගකමිල.		
			අ.	රු.		
8569	මුකලාන	මුකලාන	54	2	20	20
8572	එම	ලදුකැලේ	116	1	2	15
8575	එම	කුඹුර	9	1	7	10
		සිතියම 547.				
3768	මහලස්වැව	මුකලාන	6	2	26	10
3769	එම	එම	7	2	37	10
3770	එම	එම	6	2	38	10
3771	එම	එම	7	0	15	10
3772	එම	එම	6	1	34	10
3773	එම	එම	7	0	36	10
3774	එම	එම	7	1	25	10
3775	එම	එම	6	0	0	10
3776	එම	එම	3	1	25	10

3812	එම	එම	9	2	11	10
3813	එම	මුකලාන	11	0	32	10
3814	එම	එම	10	2	4	10
3826	එම	එම	9	2	19	10
3826	එම	එම	11	2	34	10
3831	එම	එම	9	1	25	10
3848	එම	එලිකරපු කැලේ	3	1	27	10
3849	එම	මුකලාන	4	0	9	10
3856	එම	එම	4	1	9	10
3859	එම	එම	9	3	37	10
3860	එම	පංගුවක් මුකලාන	4	1	4	10
3861	එම	මුකලාන	9	2	18	10
3862	එම	පංගුවක් මුකලාන	5	1	13	10
3863	එම	මුකලාන	9	3	0	10
3866	එම	එම	3	2	11	10
3867	එම	එම	9	2	14	10
3868	එම	එම	8	0	8	10
3875	එම	එම	6	1	24	10
3876	එම	එම	3	3	9	10
3877	එම	පංගුවක් පලිකරලා, පංගුවක් මුකලාන	8	0	0	10
3882	එම	පංගුවක් පලිකරලා, පංගුවක් මුකලාන	5	1	21	10
3887	එම	මුකලාන	3	1	35	10
3888	එම	එම	5	0	23	10
3889	එම	එම	5	2	31	10
3893	එම	එම	5	2	26	10
3894	එම	එම	9	3	21	10
3899	එම	එලිකරපු කැලේ	10	2	38	10
3900	එම	එම	7	3	11	10

මෙම ඉඩම් ගැන වැඩිදුර කාරණා සර්වේචර්ජන්ගේ ප්‍රකාශයෙන්ද, පක්ෂිමේ කොන්දේසි ගැන කාරණා වැඩිදුර පුත්තලම් ප්‍රදේශයේ ප්‍රජාවන්ගේ සේවයේ වසින ලදී.

ගරුකර ලැබුණු ප්‍රකාශයක් අනුව ලෙස,
ආර්. ඩබ්ලිව්. අයිවර්ස්,
වැඩබලන මහසෙන කාර්යාලයේ මහ.

No. 1,552, N.W. P. கொ. சக்கிரத்தார ஆபீசில்,
கொழும்பு, 1901 ம் வரு மாரகழி 17 ந் வ.

1902 ம ஆண்டு மார்சுமாதம் 26 ந் திகதி புதனகிழ
மை புதனம தன ஆபீசில் வடமேன மாகாணத்
த உதவி கவறனமேந்து ஏசனறவாகள் இதனடியிற்
சொல்லப்படடிருக்கிற முடகருரிய காணித்தூண்க
ளை, அரசாட்சியாரால உத்தரவுபண்ணப்பட்டிருக்க
ம பொருத்தப்பிரகாரம் ஏலத்திற்குறி விற்கப்படும்.

62 காணித் தூண்கள், வடமேன மாகாணத்து புத
னம டிஸ்திரிக்கின தெமளஅறப்பற்று பகுதியிலிருக்
கின்றது.

பிளான இலககம் 1,684.
குறிச்சி—மாமுனனுகம்.
உரித்தாளி—அரசாட்சி.

நிதானித்த விலை
ஏக்கர் ஒள

இல.	விவரம்.	விசாலம்.	றுக்கு
		ஏ. றா. ப.	ரூ.
8569	காடு	54 2 20	20
8572	சிறுகாடு	116 1 2	15
8575	வயல	9 1 7	10

பிளான இலககம் 547.

குறிச்சி—மஅஉஸ்வெவ.

3768	காடு	6 2 26	10
3769	காடு	7 2 37	10
3770	காடு	6 2 38	10
3771	காடு	7 0 15	10
3772	காடு	6 1 34	10
3773	காடு	7 0 36	10
3774	காடு	7 1 25	10
3775	காடு	6 0 0	10
3776	காடு	3 1 25	10
3777	காடு	6 3 37	10
3778	காடு	8 1 29	10
3779	காடு	6 2 20	10
3780	காடு	10 3 38	10
3781	காடு	8 2 13	10
3782	காடு	8 3 3	10
3783	காடு	10 3 30	10
3784	காடு	9 1 26	10
3785	காடு	8 2 8	10
3786	காடு	7 0 31	10
3787	காடு	7 2 2	10
3788	காடு	5 0 24	10
3789	காடு	13 2 21	10
3799	காடு	5 0 8	10
3800	காடு	12 1 8	10
3801	காடு	11 2 2	10
3802	காடு	9 1 26	10
3803	காடு	5 2 31	10
3805	காடு	7 0 0	10

இல.	விவரம்.	விசாலம்.	றுக்கு
		ஏ. றா. ப.	ரூ.
3806	வெள்ளாண்மைசெய்யாத வயலும் காடு	9 0 38	10
3807	தூப்பரவுபண்ணின காடு	9 1 13	10
3811	காடு	9 2 11	10
3812	காடு	11 0 32	10
3813	காடு	10 2 4	10
3814	காடு	9 2 19	10
3826	காடு	11 2 34	10
3831	காடு	9 1 25	10
3848	தூப்பரவுபண்ணின காடு	3 1 27	10
3849	காடு	4 0 9	10
3856	காடு	4 1 9	10
3859	காடு	9 3 37	10
3860	வெள்ளாண்மைசெய்யாதவயல	4 1 4	10
3861	காடு	9 2 18	10
3862	வெள்ளாண்மைசெய்யாத வயல	5 1 13	10
3863	காடு	9 3 0	10
3866	காடு	3 2 11	10
3867	காடு	9 2 14	10
3868	காடு	8 0 8	10
3875	காடு	6 1 24	10
3876	காடு	3 3 9	10
3877	காடு	8 0 0	10
3882	தூப்பரவுபண்ணின காடும தூப்பரவுபண்ணாத காடும	5 1 21	10
3887	காடு	3 1 35	10
3888	காடு	5 0 23	10
3889	காடு	5 2 31	10
3893	காடு	5 2 26	10
3894	காடு	9 3 21	10
3899	தூப்பரவுபண்ணின காடு	10 2 38	10
3900	காடு	7 3 11	10

இக்காணித்தூண்களைப்பற்றிய வேறு விபரங்கள் அளவைத்தலைவரிடத்திலும் வற்பனவின கொந்தீசுக்களைப்பற்றிய விபரங்களைப் புத்தளம் அரசாட்சியா ரின உதவி ஏசனறரிடத்திலும் கேட்டறிந்துகொள்ள லாம்.

மகோத்தமா அவர்களினது கட்டளையின்படி,

ஆர். டபிள்யு. ஐயியாஸ,
இராசாங்க விகிதரின து வேலைபார்ப்பவா.

LAND SALES IN THE PROVINCE OF SABARAGAMUWA.

No. 390, P. OF S.

Colonial Secretary's Office,
Colombo, December 12, 1901.

ON Thursday, February 6, 1902, at 1 P.M., the Government Agent for the Province of Sabaragamuwa will put up to auction, at the Madampe Resthouse, the under-mentioned portions of Crown Land, on the terms authorized by Government.

Seventy-seven allotments of land situated in the Atakalan korale of the Ratnapura District of the Province of Sabaragamuwa.

(Cadastral) Preliminary plan 5. Village—Horahinella.

Lot.	Name of Land.	Name of Claimant.	Description.	Extent. A. R. P.	Upset Price. per Acre. Rs.
M 4	Paranawatta	P. Samara	Garden	3 0 36	30

Lot.	Name of Land.	Name of Claimant.	Description.	Extent. A. R. P.	Upset Price.
					per Acre. Rs.
N 4	Aswedduma	N. M. Lokuhami and others	Field	1 2 28	50
O 4	Galpottedeniya	do.	do.	1 0 2	10
P 4	Peellewatta	P. Samara	Garden	0 0 17	40
Q 4	Gulanshenyaya and other chenas	N. M. Rattranhami and others	Chenas	266 0 0	10
R 4	Udadeniyehenyaya and other chenas	do.	do.	88 3 0	10
S 4	Udadeniyeatara	Crown	Forest	1 1 17	20
T 4	Udadeniya	N. M. Rattranhami and others	Deniya	1 0 30	10
U 4	Damagodellewatta	N. M. Lokuhami and others	Garden	0 3 16	50
V 4	Dombagahakumbura	N. M. Rattranhami and others	Field	2 0 32	70
W 4	Polwatteliyadda	do.	do.	4 1 20	60
X 4	Pahalawatta	do.	Garden	4 2 15	50
Y 4	Mahakumbura	do.	Field	2 1 35	70
Z 4	Udahaweliwatta	do.	Garden	0 1 9	10
A 5	Weliwatta	do.	do.	0 2 16	40
B 5	Minuanwila	do.	Deniya	1 1 35	10
C 5	Heendeniya	do.	do.	0 1 26	10
E 5	Rillagoda-asedduma	do.	do.	1 0 0	50*
F 5	Gallenakandewatta	do.	Garden	1 3 8	35
G 5	Wattadeniya	do.	Deniya	0 0 10	15
H 5	Gallenekandedeniya	do.	do.	1 1 17	15*
(Cadastral) Preliminary plan 6. Village—Howpe.					
J 5	Pallegedarahena and other chenas	G. Setuhami and others	Chenas	65 1 0	10
K 5	Diyabatuawedeniya	do.	Deniya	0 3 32	10
L 5	Diyabatuawehehena, &c.	do.	Chenas	222 3 0	10
L 5a	Do.	do.	do.	10 3 0	10
M 5	Polgaswattahena and other chenas	N. Lokuhami and others	do.	142 1 15	10
M 5a	Do.	do.	do.	1 1 27	10
M 5b	Do.	do.	do.	0 2 35	10
M 5c	Do.	do.	do.	1 8	10
M 5d	Do.	do.	do.	1 1 10	10
M 5e	Do.	do.	do.	4 2 25	10
N 5	Galaturegewatta and other gardens	G. Setuhami and others	Gardens	8 0 17	50
O 5	Nawalawatuyaya	N. Lokuhami and others	do.	7 2 0	50
O 5a	Do.	do.	do.	0 3 37	50
P 5	Nawalawattegedaragawakumkura	do.	Field	0 1 22	100
Q 5	Attalewatta	do.	Garden	5 0 4	15
Q 5a	Do.	do.	do.	0 2 36	15
R 5	Panawennegewatta	M. Heenhami	do.	2 1 23	35
S 5	Paranawatta	M. Ukkuhami	do.	0 1 9	30
T 5	Mahakumbura	M. Ukkuhami and others	Field	1 1 26	60
U 5	Heendeniya	do.	do.	0 0 23	60
V 5	Lindagawamandiya	do.	do.	0 0 28	60
W 5	Midellanagewatta	do.	Garden	3 2 5	45
X 5	Bandarahenyaya	H. Mudiyanse	Chenas	132 0 12	10
X 5a	Do.	do.	do.	4 0 28	10
Y 5	Epitawattekumbura	do.	Field	1 2 25	50
Z 5	Howpemahakumbura	H. Mudiyanse and others	do.	4 2 20	100
A 6	Alutwatta	do.	Garden	2 1 16	60
B 6	Galedandagawawatta	do.	do.	2 0 3	60
C 6	Boraluwehenyaya	do.	Chenas	296 3 14	10
C 6a	Do.	do.	do.	3 0 26	10
D 6	Katapatladgniya	G. Setuhami and others	Field	0 3 5	15
E 6	Epitawatuyaya	H. Mudiyanse and others	Garden	12 3 0	45
F 6	Andiyadeniya	do.	Mar h	0 1 16	15
G 6	Midelledeniya	do.	Field	1 0 20	15
H 6	Galandawatta	G. Appuhami and others	Garden	0 3 35	20
I 6	Udahawatta	H. Mudiyanse and others	do.	1 0 26	25
I 337	Mahagalpotta	Crown	Forest	3 2 16	10
J 6	Halpantippola	H. Mudiyanse and others	Marsh	0 1 38	10
K 6	Dikadeniya	do.	do.	0 1 10	10
(Cadastral) Preliminary plan 35. Village—Miyanawita.					
2	Gedarakumbura	G. Siribohami and others	Field	4 0 36	75
3	Gangagawahena	G. Gorakahami and others	Chenas	3 1 32	10
4	Mahakumbura	do.	Field	6 1 15	75
5	Udahawatta	G. Mohottihami and others	Garden	18 3 5	50
6	Gammeddeniya	R. A. Siribohami and others	Field	0 2 29	40
7	Gikiyanakumbura	do.	do.	2 0 7	50
8	Horangaladeniya	R. A. Gorakahami and others	do.	1 0 36	25
9	Do.	do.	do.	0 0 10	25
10	Do.	do.	do.	1 0 20	25
10	Etambagahadeniya	G. Gorakahami and others	do.	0 2 10	10
11	Ranegodaheenyaya	R. A. Gorakahami and others	Chena	665 1 15	15
12	Jambugaswatta	R. A. Rattranhami and others	Garden	0 3 34	45
13	Dolagawadeniya	do.	Marsh	0 0 15	10
14	Udahawatta	R. A. Posaththami and others	Garden	4 1 15	40

* Supposed to be rich in gems.

Lot.	Name of Land.	Name of Claimant.	Description.	Extent. A. R. P.	Upset Price.
					per Acre. Rs.
15	Godakumburuyaya	R. A. Rattranhami and others	Fields	12 3 10	75
16	Kekiriwaradeniya	do.	Deniya	1 2 15	10
17	Godakumburadeniya	do.	do.	4 0 5	10

Further information respecting these lands may be obtained from the Surveyor-General, and respecting the conditions of sale from the Government Agent, Province of Sabaragamuwa.

By His Excellency's command,
R. W. LEVERS,
Acting Colonial Secretary.

No. 390, P. OF S.

වර්ෂ 1901 ක්වූ දෙසැම්බර් මස 12 වෙනි දින කොළඹ මහසෙනසුනාධිපතිවරයාගේ කන්දෝරුවේදී.

සිරගමු දිසාවේ ඒජන්තවරයාගේ විසින් මෙහි පහත සඳහන්වන ආණ්ඩුව සත්කම ඉටුම් ආණ්ඩුවේ නියෝගවල ප්‍රකාරයට වර්ෂ 1902 ක්වූ ජනවාරි මස 6 වෙනි දිනවූ ත්‍රිකුණාමලියා පස්වරු 10 මාදම්පේ කානායකමේදී වෙත්දේසිකර විකුණනව තෝ කේරවට යෙදෙනවා ඇත.

සිරගමු දිසාවේ රත්නපුර පලාතේ අවකලත්කෝරලේ පිහිටා තිබෙන බිම්කැබලි.
සිතියම 5. ගම—කොරකිත්ඇල්ල.

නො.	ඉඩමේ නම.	අයිතිකම කියන්නා.	අන්දම.	අක්කරයක මහත. වටිනාකම.	
				අ. රු. ප.	රු.
M4	පරණවත්ත	පී. සමර	වත්ත	3 0 36	30
N4	අස්වැද්දුම	ඇන්. ඇම්. ලොකුහාමි සහ තවත්	කුඹුර	1 2 28	50
O4	ගල්පොත්තේදෙණිය	එම	එම	1 0 2	10
P4	පිල්ලේවත්ත	පී. සමර	වත්ත	0 0 17	40
Q4	ගුලනේසේත්තාය සහ තවත් සේත්	ඇන්. ඇම්. රත්නාමි සහ තවත්	සේත්	266 0 0	10
R4	උඩදෙනියේසේත්තාය සහ තවත් සේත්	එම	එම	88 3 0	10
S4	උඩදෙනියේඅතුර	ආණ්ඩුව	මුසලාන	1 1 17	20
T4	උඩදෙනිය	ඇන්. ඇම්. රත්නාමි සහ තවත්	දෙණිය	1 0 30	10
U4	දමගොඩැල්ලේවත්ත	ඇන්. ඇම්. ලොකුහාමි සහ තවත්	වත්ත	0 3 16	50
V4	දෙමුහකකුඹුර	ඇන්. ඇම්. රත්නරත්නාමි සහ තවත්	කුඹුර	2 0 32	70
W4	පොල්වත්තේ ලියාද්ද	එම	එම	4 1 20	60
X4	පහලවත්ත	එම	වත්ත	4 2 15	50
Y4	මහකුඹුර	එම	කුඹුර	2 1 35	70
Z4	උඩගවැලිවත්ත	එම	වත්ත	0 1 9	10
A5	වැලිවත්ත	එම	එම	0 2 16	40
B5	මිනුවත්පිල	එම	දෙණිය	1 1 35	10
C5	සීත්දෙනිය	එම	එම	0 1 26	10
E5	රිල්ලගොඩ අස්සැද්දුම	එම	එම	1 0 0	50*
F5	ගල්ලෙනකන්දෙවත්ත	එම	වත්ත	1 3 8	35
G5	වත්තේදෙනිය	එම	දෙනිය	0 0 10	15
H5	ගල්ලෙනකන්දෙදෙනිය	එම	එම	1 1 17	15*

සිතියම 6. ගම—ගවුපේ.

J5	පල්ලේගෙදර සේන සහ අනිත්සේත්	පී. සේතුහාමි සහ තවත්	සේත්	65 1 0	10
K5	දිගබස්නාවේදෙනිය	එම	දෙණිය	0 3 32	10
L5	දිගබස්නාවේ දෙනිය සේන ආදිය	එම	සේත්	222 3 0	10
L5A	එම	එම	එම	10 3 0	10
M5	පොල්ගස්වත්තේසේන සහ අනිත් සේත්	ඇන්. ලොකුහාමි සහ තවත්	එම	142 1 15	10
M5A	එම	එම	එම	1 1 27	10
M5B	එම	එම	එම	0 2 35	10
M5C	එම	එම	එම	1 1 8	10
M5D	එම	එම	එම	1 1 10	10
M5E	එම	එම	එම	4 2 25	10
N5	ගලකුරේගේ වත්ත සහ තවත්තු	පී. සේතුහාමි සහ තවත්	වත්ත	8 0 17	50
O5	තාවලවතුයාය	ඇන්. ලොකුහාමි සහ තවත්	එම	7 2 0	50
O5A	එම	එම	එම	0 3 37	50
P5	තාවලවත්තේගෙදරගාවා කුඹුර	එම	කුඹුර	0 1 22	100
Q5	ඇත්තලේවත්ත	එම	වත්ත	5 0 4	15
Q5A	එම	එම	එම	0 2 36	15

* මැතින් බහුලව තිබෙන සැලසි.

නො.	ඉඩමේ නම.	අයිතියකම් කියවන්නා.	අන්දම.	අක්කරයක		
				මහක.	වම්කාරයම.	
R 5	පනාවැන්තෙගෙවත්ත	ඇම්. හික්කාමි	වත්ත	2	1 23	35
S 5	පරණවත්ත	ඇම්. උක්කුකාමි	එම	0	1 9	30
T 5	මහකුඹුර	එම සහ තවත්	කුඹුර	1	1 26	60
U 5	හික්දෙණිය	එම	එම	0	0 23	60
V 5	ලීදගාවා මණ්ඩිය	එම	එම	0	0 28	60
W 5	මිදෙල්ලතගේ වත්ත	එම	වත්ත	3	2 5	45
X 5	බණ්ඩාරගේත්තය	එම්. මුදියන්සේ	සේත්	132	0 12	10
X 5A	එම	එම	එම	4	0 28	10
Y 5	එපිවවත්තේකුඹුර	එම	කුඹුර	1	2 25	50
Z 5	හවුසේ මහකුඹුර	එම සහ තවත්	එම	4	2 20	100
A 6	අළුවත්ත	එම	වත්ත	2	1 16	60
B 6	ගල්පිදන්බතාවාවත්ත	එම	එම	2	0 3	60
C 6	බොරඑවෙගේත්තය	එම සහ තවත්	සේත්	296	3 14	10
C 6 A	එම	එම	එම	3	0 26	10
D 6	කවපටලාදෙණිය	ඒ. සේතුකාමි සහ තවත්	කුඹුර	0	3 5	15
E 6	එපිවවතුහාය	එම්. මුදියන්සේ සහ තවත්	වත්ත	12	3 0	45
F 6	ආභියාදෙණිය	එම	කැල	0	1 16	15
G 6	මිදෙල්ලේදෙණිය	එම	කුඹුර	1	0 20	15
H 6	ගලුරුවත්ත	ඒ. අප්පුකාමි සහ තවත්	වත්ත	0	3 35	20
I 6	ලඛනවත්ත	එම්. මුදියන්සේ සහ තවත්	එම	1	0 25	25
337	මහගල්පොත්ත	ආණ්ඩුව	මුකලාන	3	2 16	10
J 6	කාල්පත්තිපොල	එම්. මුදියන්සේ සහ තවත්	කැල	0	1 38	10
K 6	දික්දෙණිය	එම	එම	0	1 0	10
		සිතියම 35. ගම—මියනම්ව.				
2	ගෙදරකුඹුර	ඒ. සිරිබෝගාමි සහ තවත්	කුඹුර	4	0 36	75
3	ගහගාවාගේත	ඒ. ගොරකකාමි සහ තවත්	සේත	3	1 32	10
4	මහකුඹුර	එම	කුඹුර	6	1 15	75
5	ලඛනවත්ත	ඒ. මොහොමඩ්හාමි සහ තවත්	වත්ත	18	3 5	50
6	ගම්මැද්දේදෙණිය	ආර්. ඒ. සිරිබෝගාමි සහ තවත්	කුඹුර	0	2 29	40
7	හිකියකකුඹුර	එම	එම	2	0 7	50
8	ගොරත්තලදෙණිය	ආර්. ඒ. ගොරකකාමි සහ තවත්	එම	1	0 36	25
9	එම	එම	එම	0	0 10	25
10 1/2	එම	එම	එම	1	0 20	25
10	ඇම්. මහගදෙණිය	ඒ. ගොරකකාමි සහ තවත්	එම	0	2 10	10
11	රත්තෙගොඩගේත්තය	ආර්. ඒ. ගොරකකාමි සහ තවත්	සේත්	665	1 15	15
12	ජමුගස්වත්ත	ආර්. ඒ. රත්නාමි සහ තවත්	වත්ත	0	3 34	45
13	දෙලගාවාදෙණිය	එම	කැල	0	0 15	10
14	ලඛනවත්ත	ආර්. ඒ. පෝසන්කාමි සහ තවත්	වත්ත	4	1 15	40
15	ගොඩකුඹුරුහාය	ආර්. ඒ. රත්නාමි සහ තවත්	කුඹුර	12	3 10	75
16	කැකිරිවරදෙණිය	එම	දෙණිය	1	2 15	10
17	ගොඩකුඹුරේදෙණිය	එම	එම	4	0 5	10

මේ ඉඩම් ගැන වැඩිදුර කාරණ මිනිස්සු දෙපාර්තමේන්තුවේ ප්‍රධානතුමාගෙන්, විකිනීමේ කොන්දේසි සම්බන්ධ කාරණ සබරගමු පලාතේ මහජ්ජනනායකයන්ගෙන් දැනගත්ව පුළුවන.

ගරුභර උතුමානත්වකත්සේගේ ආඥාවලෙස,
 ආර්. ඩබ්ලිව්. අයිවර්ස්,
 වැඩබලන මහසෙනෙකාරීස් වම්ස.

LAND ACQUISITION NOTICES.

HAVING been duly directed by the Governor, with the advice of the Executive Council, acting under the provisions of "The Land Acquisition Ordinance of 1876," section 6, to take order for the acquisition of the following land, required for a public purpose, namely, for a circuit bungalow on the Lindula-Nuwara Eliya road, to wit:—

Preliminary plan 5,069. Village—Nanu-oya.

Lot.	Name of Land.	Description.	Name of Claimant.	Extent.
F 841	Clarendon estate	Tea and cinchona	R. B. Black, Esq.	A. R. P. 0 0 25

I hereby give public notice, as required by section 7, that the Government proposes to take possession of the land. All persons interested in the aforesaid land are hereby required to appear personally or by agent before me at Nuwara Eliya on January 15, 1902, at 12 o'clock noon, and to state the nature of their respective interests in the land, and the amount and particulars of their claims to compensation for such interests.

Nuwara Eliya Kacheheri,
 December 10, 1901.

E. M. DE C. SHORT,
 Assistant Government Agent.

NOTICES UNDER THE WASTE LANDS ORDINANCES.

**Order under Section 4, Sub-section (1), of "The Waste Lands Ordinances, 1897, 1899, and 1900,"
declaring the Land to be Crown Property.**

In the matter of the land commonly called or known as Modarawilahena, Tennehena, &c., situate in the village of Alapaladeniya in the Morawak korale of the Matara District, in the Southern Province, and of "The Waste Lands Ordinances, 1897, 1899, and 1900."

WHEREAS in pursuance of section 1 of the said Ordinances it was duly notified on the 23rd day of November, One thousand Nine hundred, that if no claim to the land commonly called or known as Modarawilahena, Tennehena, &c., situate in the village of Alapaladeniya, in the Morawak korale of the Matara District, in the Southern Province, containing in extent 18 acres 2 roods and 4 perches, and shown as lot 17 in Sheets O $\frac{14}{6-14}$ and O $\frac{14}{22-30}$ in preliminary plan No. 9 and in the annexed certified tracing therefrom, was made to the Special Officer appointed under section 28 of the said Ordinances within the period of three months from the date specified in such notice, such land would be deemed the property of the Crown and dealt with on account of the Crown (*vide* Notice No. 560):

And whereas (1) Don Andris Wijesekara Dahanayaka, (2) Dahanayaka Atukoralage Don Abaron, (3) Dahanayaka Atukoralage Don Carolis, and (4) Dahanayaka Atukoralage Don Andris, all of Alapaladeniya, made claim thereto; and whereas the said claimants have withdrawn their claim to the said land, I, John George Fraser, Special Officer appointed under section 28 of the said Ordinances, under and by virtue of the powers vested in me in that behalf by section 4 of the said Ordinance No. 1 of 1899, do hereby on this 16th day of October, 1901, order and declare, under section 4, sub-section (1), of the said Ordinances, that the said land, as more fully described herein below, is the property of the Crown.

Galle, October 16, 1901.

J. G. FRASER,
Special Officer.

Description of the Land referred to.

The land commonly called or known as Modarawilahena, Tennehena, &c., situate in the village of Alapaladeniya in the Morawak korale of the Matara District, in the Southern Province, containing in extent 18 acres 2 roods and 4 perches, and shown as lot 17 in sheets O $\frac{14}{6-14}$ and O $\frac{14}{22-30}$ in preliminary plan No. 9 and in the annexed certified tracing therefrom, and bounded as follows: on the north by the Gansabhawa road from Banagala to Morawaka (the village limit of Welive); on the east by Kaluwagahahena *alias* Jambugahahena belonging to Crown (the village limit of Welive); on the south by a portion of Modarawilahenyaya claimed by Don Andris Wijesekara Dahanayaka and others (lot 17½ in preliminary plan No. 9); on the west by Alapaladeniyaya belonging to Don Mathes Jayawardane, late Vidane Arachchi, and others, Alutwatta *alias* Pelwadiyawatta belonging to Don Andris Wijesekara Dahanayaka.

**Order under Section 4, Sub-section (1), of "The Waste Lands Ordinances, 1897, 1899, and 1900,"
admitting the Land to be Private Property.**

In the matter of the land commonly called or known as Modarawilahena, Tennehena, &c., situate in the village of Alapaladeniya, in the Morawak korale of the Matara District, in the Southern Province, and of "The Waste Lands Ordinances, 1897, 1899, and 1900."

WHEREAS in pursuance of section 1 of the said Ordinances it was duly notified on the 23rd day of November, One thousand Nine hundred, that if no claim to the land commonly called or known as Modarawilahena, Tennehena, &c., situate in the village of Alapaladeniya, in the Morawak korale of the Matara District, in the Southern Province, containing in extent 14 acres 3 roods and 10 perches, and shown as lot 17½ in sheets O $\frac{14}{6-14}$ and O $\frac{14}{22-30}$ in preliminary plan No. 9 and in the annexed certified tracing therefrom, was made to the Special Officer appointed under section 28 of the said Ordinances within the period of three months from the date specified in such notice, such land would be deemed the property of the Crown and dealt with on account of the Crown (*vide* Notice No. 560):

And whereas (1) Don Andris Wijesekara Dahanayaka, (2) Dahanayaka Atukoralage Don Abaron, (3) Dahanayaka Atukoralage Don Carolis, and (4) Dahanayaka Atukoralage Don Andris, all of Alapaladeniya, made claim thereto; and the Special Officer appointed under section 28 of the said Ordinances made due inquiry into such claim, I, with the consent of His Excellency the Governor, do hereby admit the claim of the said claimants to the said land, as more fully described herein below, under section 4, sub-section (1), of the said Ordinances.

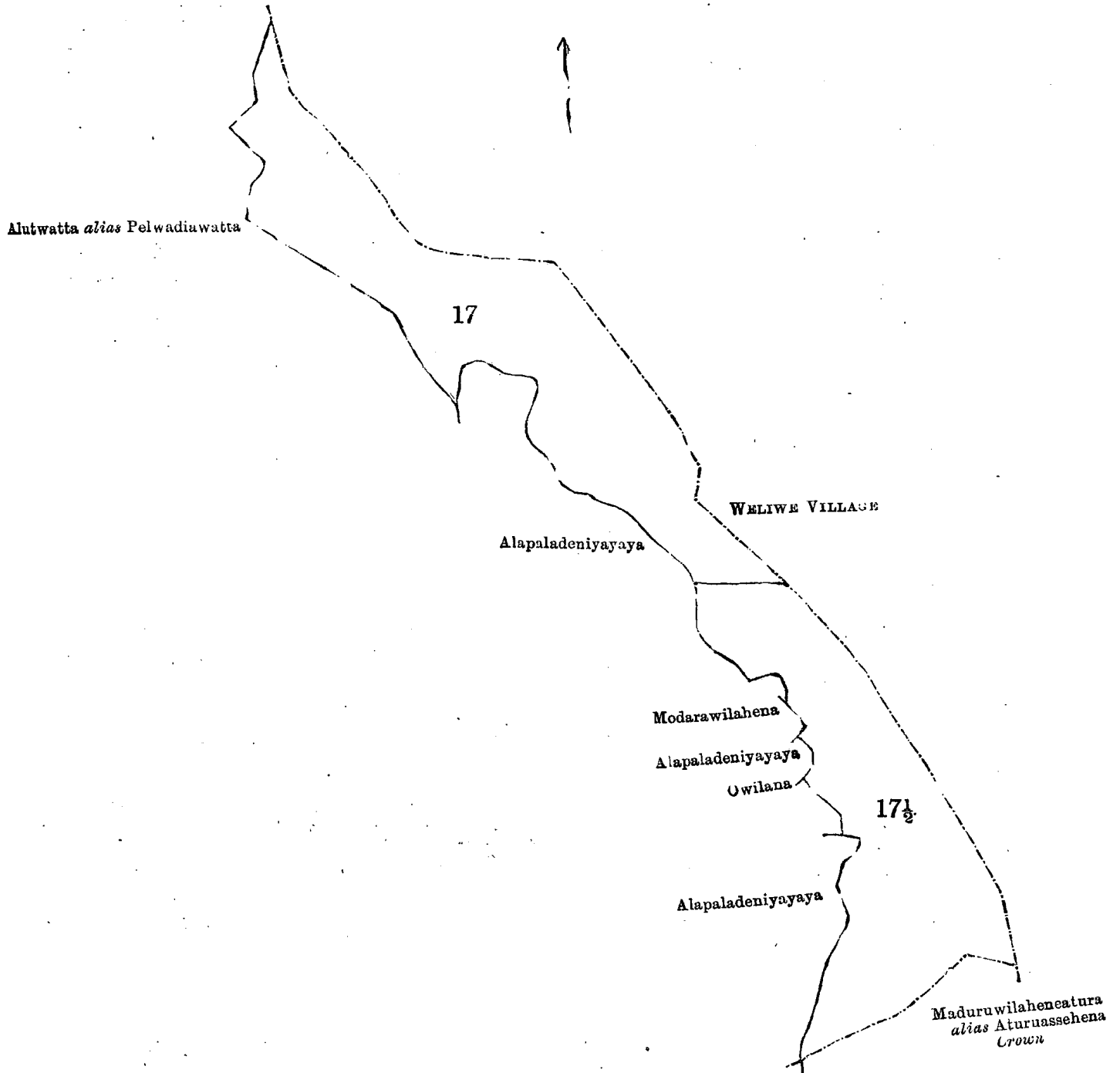
Galle, October 16, 1901.

Description of the Land referred to.

The land commonly called or known as Modarawilahena, Tennehena, &c., situate in the village of Alapaladeniya in the Morawak korale of the Matara District, in the Southern Province, containing in extent 14 acres 3 rood and 10 perches, and shown as lot 17½ in sheets O $\frac{14}{6-14}$ and O $\frac{14}{22-30}$ in preliminary plan No. 9 and in the annexed certified tracing therefrom, and bounded as follows: on the north by a portion of Modarawilahenyaya belonging to Crown (lot 17 in preliminary plan No. 9); on the east by Kaluwagahahena *alias*

J. G. FRASER,
Special Officer.

Jambugahahena belonging to Crown (the village limit of Weliwe); on the south by Modarawilaheneatura *alias* Aturuassehena belonging to Crown (the village limit of Alapaladeniya); on the west by Modarawila *alias* Alapaladeniyaya belonging to Don Mathes Jayawardane, late Vidane Arachchi, and others, Owilana belonging to Dahanayakage Don Andris (lot 38), a portion of Modarawilahena (lot 38) claimed by Don Andris Jayawardana and others.



Scale of 8 Chains to an Inch.
 Situation : Alapaladeniya village in Palle pattu of Morawak korale.
 Preliminary plan 9.

Lot.	Name of Land.	Extent.	A. R. P.		
			A.	R.	P.
17	Modarawilahena, Tennehena, &c.	18	2	4	
17 1/2	Do.	14	3	10	
		<u>33</u>	<u>1</u>	<u>14</u>	

Surveyor-General's Office,
 Colombo, October 3, 1901.

Sheets O $\frac{14}{6-14}$ and O $\frac{14}{22-30}$

J. L. HAMPTON,
 for Acting Surveyor-General.

Order under Section 4, Sub-section (1), of "The Waste Lands Ordinances, 1897, 1899, and 1900," admitting Land to be Private Property.

In the matter of the land commonly called or known as Migahahena, Galapitakoratuwa, Pitigalahena, Kondalahena, Moragahahena, Tennehena, Owilahena, Mahahena, Tennapitahena, Nilwellehena, Paluwatthehena, Medaliyaddehena, Dunumadolahena, and Butkoratuwa, situate in the village of Beralapanatara in the Morawak korale of the Matara District, in the Southern Province, and of "The Waste Lands Ordinances, 1897, 1899, and 1900."

WHEREAS in pursuance of section 1 of the said Ordinances it was duly notified on the 23rd day of November, One thousand Nine hundred (*vide* notice No. 558), that if no claim to the land commonly called or known as Migahahena, Galapitakoratuwa, Pitigalahena, Kondalahena, Moragahahena, Tennehena, Owilahena, Mahahena, Tennapitahena, Nilwellehena, Paluwatthehena, Medaliyaddehena, Dunumadolahena, and Butkoratuwa, situate in the village of Beralapanatara in the Morawak korale of the Matara District, in the Southern Province, containing in extent 133 acres and 1 rood, and shown as lot 113 in sheets

$O\frac{10}{37-45}$ and $O\frac{10}{38-46}$, as described in the annexed certified tracing therefrom, was made to the Special Officer appointed under section 28 of the said Ordinances within the period of three months from the date specified in such notice, such land would be deemed the property of the Crown and dealt with on account of the Crown :

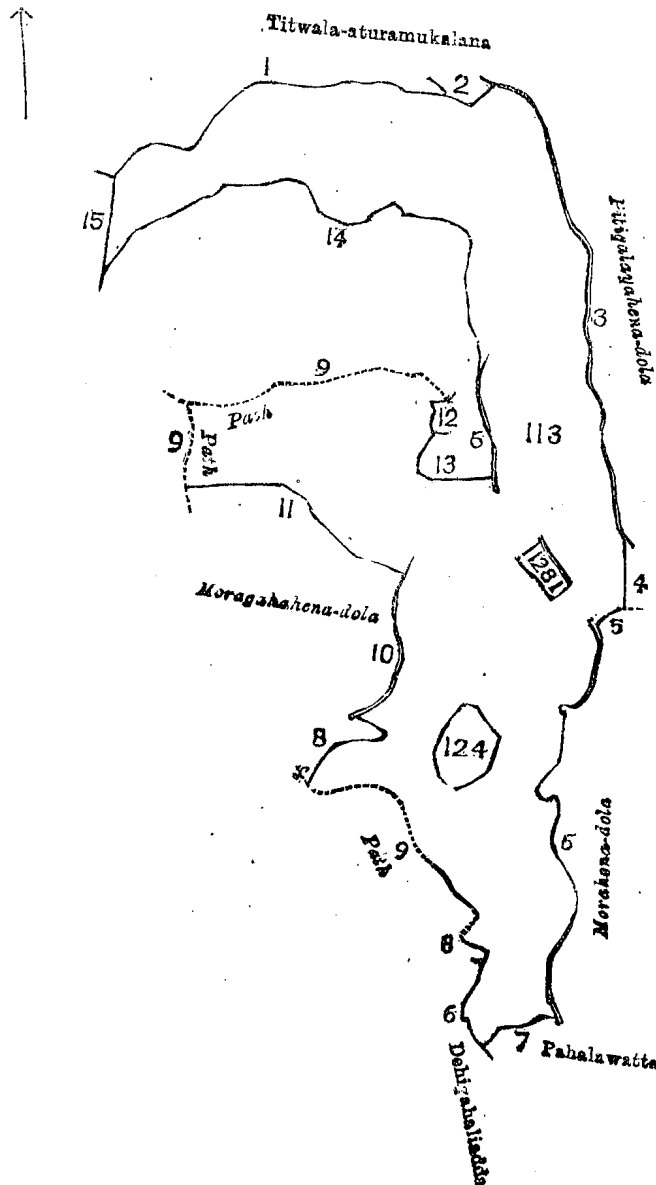
And whereas (1) Madurapperumage Huratalhami, (2) Gamage Dingi Appu, (3) Miellage Dingi Appu, (4) Madurapperumage Dingi Appu, and (5) Singappulliliyanage Don Andris, all of Ketuwala, made claim thereto, and the Special Officer appointed under section 28 of the said Ordinances made due inquiry into such claim ; I, with the consent of His Excellency the Governor, do hereby admit the claim of the said claimants to the said land, as more fully described herein below, under section 4, sub-section (1), of the said Ordinances.

J. G. FRASER,
Special Officer.

Akuressa, September 17, 1901.

Description of the Land referred to:

The land commonly called or known as Migahahena, Galapitakoratuwa, Pitigalahena, Kondalahena, Moragahahena, Tennehena, Owilahena, Mahahena, Tennapitahena, Nilwellehena, Paluwatthehena



Situation : Beralapanatara village in Udugaha pattu of Morawak korale.

Lot.	Name of Land.	Extent.		
		A.	R.	P.
113	Migahahena, Galapitakoratuwa, Pitigalahena, Kondagaladena, Moragahahena, Tennehena, Owilahena, Mahahena, Tennapitahena, Nilwellehena, Paluwatthehena, Meddaliyaddehena, Dunumadolahena, and Butkoratuwa	133	1	0
	Sheets O $\frac{10}{37-45}$ and O $\frac{10}{38-46}$			

Lots excluded from the Block comprising Lot 113.

Situation : Beralapanatara village in Udugaha pattu of Morawak korale.

Lot.	Name of Land.	Extent.		
		A.	R.	P.
124	Moragahahenawatta	2	2	28
128	Gulanawatta	1	0	0
		<u>3</u>	<u>2</u>	<u>28</u>

Description of Boundaries of Lot 113.

Lot.	Name of Land.	Lot.	Name of Land.
1	Titwala-aturomukalana	9	Path
2	—	10	Moragahahenedola
3	Pitigalahenedola	11	—
4	—	12	Tennehenadeniya
5	—	13	Tennehenawatta
6	Marahenedola	14	—
7	Pahalawatta	15	—
8	Peedikumbura		

Surveyor-General's Office,
Colombo, July 4, 1901.

J. L. HAMPTON,
for Acting Surveyor-General.

Meddaliyaddehena, Dunumadolahena, and Butkoratuwa, situate in the village of Beralapanatara in the Morawak korale of the Matara District, in the Southern Province, containing in extent 133 acres and 1 rood, and shown as lot 113 in sheets O $\frac{10}{37-45}$ and O $\frac{10}{38-46}$, and in the annexed certified tracing therefrom, and bounded as follows: on the north by Titwala-aturomukalana belonging to the Crown; on the east by the Pitigalahenedola, Pitadeniya belonging to Welipotage Ukkuwe and others, the Marawahenedola; on the south by Pahalawatta belonging to Welangahawita Radage Pedris and others; on the west by the Marawahenedola, Pedikumbura claimed by M. Huratalhami and others, the footpath, Pedikumbura claimed by M. Huratalhami and others, the Moragahahenedola, Yakdehigedarawatuyaya belonging to Attadassa Unnanse and others, the footpath, Tennehenadeniya belonging to S. Don Andrishami and others, Tennehenawatta belonging to S. Don Andrishami, the Marahenedola, Gahalahenawattuyaya belonging to Miellege Dingi Appu and others, the western portion of Migahahenyaya belonging to Crown.

NOTE.—The following lots within these boundaries are excluded from this order, and their aggregate acreage, viz., 3 acres 2 roods and 28 perches, is not included in the acreage of 133 acres and 1 rood given above:—

Lot.	Name of Land.	Extent.		
		A.	R.	P.
124	Moragahahenawatta	2	2	28
128	Gulanawatta	1	0	0
		<u>3</u>	<u>2</u>	<u>28</u>

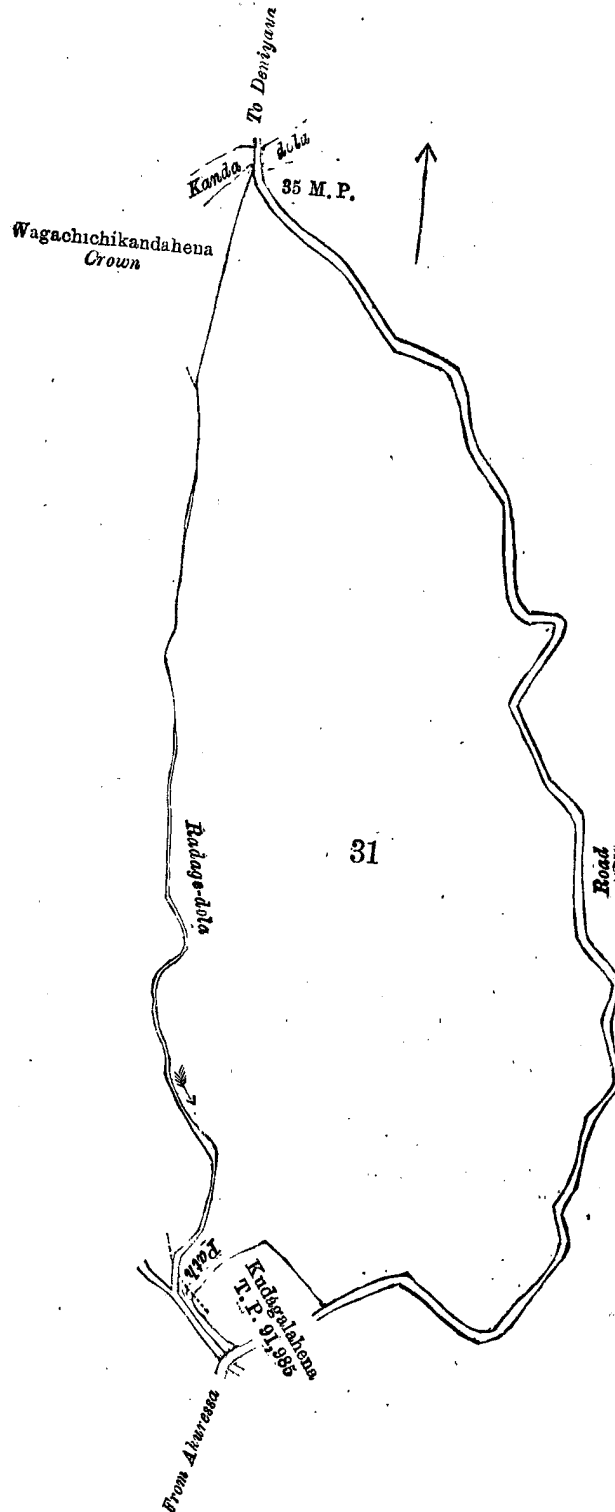
Order under Section 2 of "The Waste Lands Ordinances, 1897, 1899, and 1900," declaring the Land to be Crown Property.

In the matter of the land commonly called and known as Wagachchikandahena, situate in the village of Gorakawala in the Morawak korale of the Matara District, in the Southern Province, and of "The Waste Lands Ordinances, 1897, 1899, and 1900."

THE notice required by section 1 of "The Waste Lands Ordinances, 1897, 1899, and 1900," having been duly published in manner prescribed by that section in respect of the above-named land (*vide* notice No. 423), and no claim having been made to the said land or to any interest therein within the period of three months from the date specified in the said notice, I, John George Fraser, Special Officer appointed under section 28 of the said Ordinances, under and by virtue of the powers vested in me in that behalf by section 2 of the said Ordinances, do hereby on this 19th day of September, 1901, order and declare that the said land, commonly called and known as Wagachchikandahena, situated in the village of Gorakawala in the Morawak korale of the

Matara District, in the Southern Province, and shown as lot 31 in preliminary plan 5 (sheet O $\frac{14}{39-47}$) of land situate in the said village, a certified copy whereof is hereunto annexed, and containing in extent 63 acres 3 roods and 20 perches, and bounded as follows: on the north by the Kandadola, the minor road from

Akuressa to Deniyaya ; on the east by the minor road from Akuressa to Deniyaya ; on the south by the minor road from Akuressa to Deniyaya, Kudalahena claimed by a block (T. P. 91,985), the minor road



Scale of 8 Chains to an Inch.

Preliminary plan 5.
 Lot 31 called Wagachchikandahena, in extent 63A. 3R. 20P., situated in Gorakawala village in
 Palle pattu of Morawak korale.

Surveyor-General's Office,
 Colombo, September 7, 1901.

Sheet O $\frac{14}{39-47}$

J. L. HAMPTON,
 for Acting Surveyor-General.

from Akuressa to Deniyaya ; on the west by the Radagedola, Wagachchikandahena belonging to the Crown—
 is the property of the Crown.

Akuressa, September 19, 1901.

J. G. FRASER,
 Special Officer.

Order under Section 4, Sub-section (1), of "The Waste Lands Ordinances, 1897, 1899, and 1900,"
declaring the Land to be Crown Property.

In the matter of the land commonly called or known as Hanassapittanihenyaya, situate in the village of Uda Aparekka in the Wellaboda pattuwa of the Matara District, in the Southern Province, and of "The Waste Lands Ordinances, 1897, 1899, and 1900."

WHEREAS in pursuance of section 1 of the said Ordinances it was duly notified on the Fifteenth day of December, One thousand Eight hundred and Ninety-nine, that if no claim to the land commonly called or known as Hanassapittanihenyaya, situate in the village of Uda Aparekka in the Wellaboda pattuwa of the Matara District, in the Southern Province, containing in extent 52 acres 3 roods and 13 perches, and shown as lot 12,696 in preliminary plan 4,606, as described in the annexed certified tracing therefrom, was made to the Special Officer appointed under section 28 of the said Ordinances within the period of three months from the date specified in such notice, such land would be deemed the property of the Crown and dealt with on account of the Crown (*vide* notice No. 365):

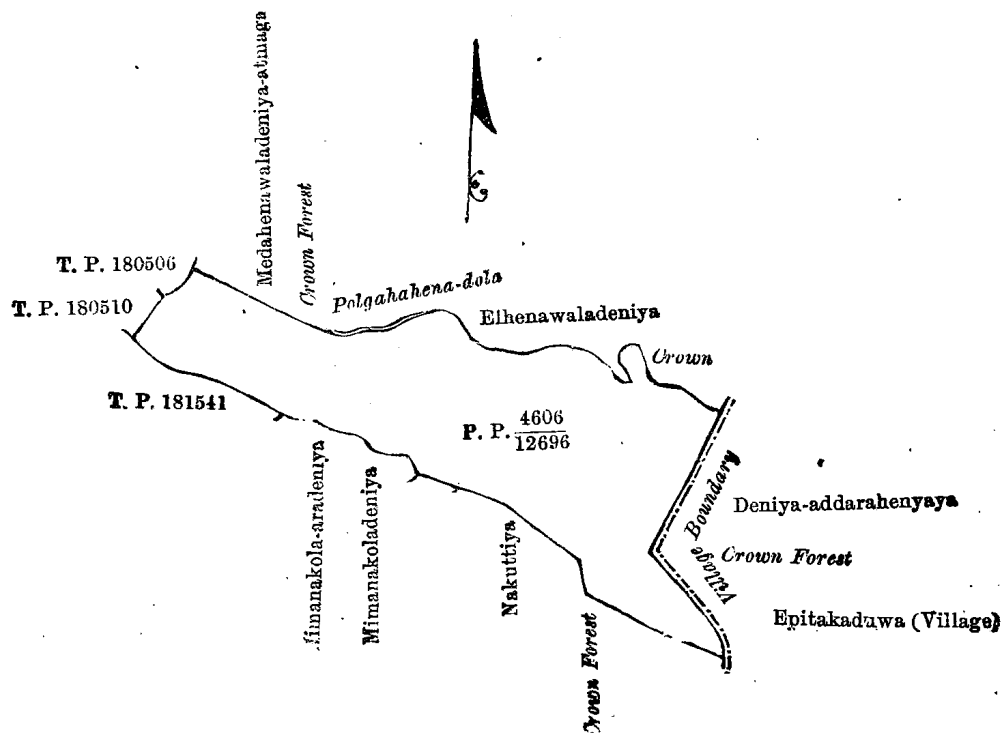
And whereas one Don Abaron Yapa Appuhamy of Epitakaduwa made claim thereto; and whereas the said claimant has withdrawn his claim to the said land, I, John George Fraser, Special Officer appointed under section 28 of the said Ordinances, under and by virtue of the powers vested in me in that behalf by section 4 of the said Ordinances, do hereby on this 16th day of October, 1901, order and declare, under section 4, sub-section (1), of the said Ordinances, that the said land, as more fully described herein below, is the property of the Crown.

Galle, October 16, 1901.

J. G. FRASER,
Special Officer.

Description of the Land referred to.

The land commonly called or known as Hanassapittanihenyaya, situate in the village of Uda Aparekka in the Matara Wellaboda pattuwa, in the Southern Province, containing in extent 52 acres 3 roods and 13 perches, as described in the annexed plan, shown as lot 12,696 in preliminary plan 4,606, and bounded as follows: on the north by Medahenawaladeniya-atmaga belonging to Crown, the Polgahahena-dola, Elhenawaladeniya, and Crown; on the east by Deniya-addarahenyaya belonging to Crown, the Crown Forest, and Epitakaduwa (Village); on the south by Nakuttiya belonging to Crown, the Crown Forest, and Epitakaduwa (Village); on the west by Mimanakoladeniya belonging to R. Wattuhami and others, Mimanakoladeniya belonging to ditto, Ketakalagahadeniya sold by Crown (title plan 181,541); on the west by Mimanakola-arehena sold by Crown to H. B. D. D. Abesiriwardana (title plans 180,510 and 180,506).



Lot 12,696 called Hanassapittanihenyaya, in extent 52A. 3R. 13P., situated in the village Uda Apparekka of Wellaboda pattuwa.

Surveyor-General's Office,
Colombo, November 13, 1899.

S. J. C. MORE,
for Surveyor General.

waladeniya belonging to Crown; on the east by Deniya-addarahenyaya belonging to Crown; on the south by Nakuttiya belonging to Crown; Mimanakoladeniya belonging to R. Wattuhami and others, Mimanakoladeniya belonging to ditto, Ketakalagahadeniya sold by Crown (title plan 181,541); on the west by Mimanakola-arehena sold by Crown to H. B. D. D. Abesiriwardana (title plans 180,510 and 180,506).

Matara District Court, Case No. 9,485.

Reference under Section 5 of Ordinance No. 1 of 1897.

In the matter of the land commonly called and known as Welipotahena, situate in the village of Kirinda in the Matara Gangaboda pattuwa korale, in the Southern Province, and of "The Waste Lands Ordinances, 1897, 1899, and 1901."

THE notice required by section 1 of the said Ordinances having been duly given on the 24th day of June, 1899, and published in the *Government Gazette* of the 16th day of June, 1899 (*vide* notice No. 295), in respect of the land commonly called and known as Welipotahena, situated in the village of Kirinda in the Matara Gangaboda pattuwa, in the Southern Province, and bounded as follows: on the north by Diwulehena, on the east by a part of Welipotahena, on the south by Wewagawadeniya and Pannatmagahena, on the west by Wewabendahena, and containing in extent 8 acres 3 roods and 29 perches: and a claim having been made thereto by Kaluatchige Don Andiris, Matara Kankanage Odris, and Chandanarkage Don Salman, all of Kirinde, and due inquiry having been made by me, John Penry Lewis, Special Officer appointed under section 28 of Ordinance No. 1 of 1897, into the said claim; and whereas I do not admit the said claim of the said claimant, and have failed to enter into any agreement with the said claimant in respect thereof, such claim is therefore referred by me, under the powers vested in me by sections 5 and 6 of the Ordinance No. 1 of 1897, to the District Judge of Matara.

Matara, November 25, 1899.

J. P. LEWIS,
Special Officer.

D. C., No. 9,485.

Order.

I think that the arrangement is really a compromise. The land is probably worth far more than Rs. 10 an acre. I do not feel inclined to order up the defendant to pay costs. Each party should bear their own costs.

September 17, 1900.

W. E. THORPE,
District Judge.

NOTE.—The settlement above referred to was that the land was sold to the claimants at Rs. 10 per acre.

Matara District Court, Case No. 9,544.

Reference under Section 5 of Ordinance No. 1 of 1897.

In the matter of the land commonly called and known as Kudalahena, &c., situate in the village of Kiripitiya in the Matara-Morawak korale, in the Southern Province, and of "The Waste Lands Ordinances, 1897, 1899, and 1900."

THE notice required by section 1 of the said Ordinances having been duly given on the 17th day of June, 1899, and published in the *Government Gazette* of the 9th day of June, 1899, in respect of the land commonly called and known as Kudalahena, &c., situated in the village of Kiripitiya in the Matara-Morawak korale, in the Southern Province, bounded as follows: on the north by the Hankohuela (stream), Podikandekumbura belonging to Abesinge Babehami and others, Podikandewatta belonging to Abesinge Babehami and others, the Hankohuela (stream), Wattedehena claimed by Gamage Babehami and others; on the east by the Wattahenadola (stream), Neluketiyahena belonging to Gamage Babehami and others, Dolehena belonging to Gamage Babehami and others, Wattedeniya-dola; on the south by Madoldeniyawatta, Madoldeniya belonging to Jayawardana Dissanayaka Don Mathes and others, Hingurehena claimed by Vitaranapatiranage Dingi Appu and others, Uggalpota-deniya and watta belonging to Abesinge Babehami and others, Upasakawattahena belonging to Vitaranage Dingi Appu and others, Galapotehena claimed by Vitaranage Dingi Appu and others; on the west by Pansalegodelahena belonging to Crown, Hangaramamulla belonging to Abesinge Loku Appu and others, Udawatta belonging to Jayawardana Dissanayaka Don Mathes, Tennawatta belonging to Rubasinge Don Diyonis and others, Imbuledeniyawatta belonging to Abesinge Thomis Hami and others, and Imbuledeniya belonging to Abesinge Thomis Hami and others; and containing in extent 295 acres 3 roods and 36 perches (*vide* notice No. 288): and a claim having been made thereto by the persons mentioned in the annexed list marked A, and due inquiry having been made by me, John Penry Lewis, Special Officer appointed under section 28 of Ordinance No. 1 of 1897, into the said claim; and whereas I do not admit the said claim of the said claimants, and have failed to enter into any agreement with the said claimants in respect thereof, such claim is therefore referred by me, under the powers vested in me by sections 5 and 6 of the Ordinance No. 1 of 1897, to the District Judge of Matara.

Matara, June 12, 1900.

J. P. LEWIS,
Special Officer.

List marked A.

1. Abesinge Babehami of Kiripitiya.
2. Abesinge Kaluappu of Kiripitiya.
3. Don Dionis Rubasinha Siriwardana of Kiripitiya.
4. Abesinge Don Andris of Kiripitiya.

5. Abesinge Davit Appuhami of Kiripitiya.
6. Abesinge Thomishami of Kiripitiya
7. Abesinge Loku Appu of Kiripitiya.
8. Jayawardana Don Mathes Dissanayaka.
9. Abesinge Anagihami of Moragala.
10. Gamage Sabe Hami of Moragala.
11. Gamage Maddnma Appu of Moragala
12. Gamage Davit Appu of Moragala
13. Gamage Garuhami of Moragala
14. Gamage Endirishami of Moragala
15. Gamage Dissanhami of Moragala
16. Kandauda-arachchige Samichchi de Silva of Kadewidiya, Matara.
17. Abesinge Dingibaba of Kiripitiya.
18. Maddumage Adirian of Moragala.
19. Moragalagamage Dineshami of Moragala

List marked B.—Interested.

1. Dissanayakage Ukkuhami of Moragala and twenty-three others.

D. C. No. 9,544.

Decree.

In the District Court of Matara.

Abesinge Babehami and others..... Plaintiffs.

Against

The Assistant Government Agent, Matara..... Defendant.

This action coming on for final disposal before W. E. Thorpe, Esq., District Judge of Matara, on the 12th day of October, 1900, and in the presence of the 1st, 2nd, and 6th plaintiffs in person, and of Advocate Mr. J. M. Chitty with Proctor Mr. Altendorff on the part of the defendant: It is ordered and decreed that Our Sovereign Lady the Queen be and she is hereby declared entitled to the land commonly called and known as Kudalahena, Galpotehena or Galgodehena, Batehena, Kurakkanatuwehena, Galanehena, Gulanehena, Kenakandehena or Ambagahahena, Dolehena, Bowitiahena, Neluketiyahena, Mahayayahena, and Wetibuhena, situate in the village Kiripitiya in the Morawak korale of the Matara District, in the Southern Province, containing in extent 295 acres 3 roods and 36 perches, and bounded as follows: on the north by the Hankohuela (stream), Podikandekumbura belonging to Abesinge Babehami and others, Podikandewatta belonging to Abesinge Babehami and others, the Hankohuela (stream), Wattedehena claimed by Gamage Babehami and others; on the east by the Wattahenadola (stream), Neluketiyahena belonging to Gamage Babehami and others, Dolehena belonging to Gamage Babehami and others, Wattedenediyadola; on the south by Madoldeniyawatta, Madoldeniya belonging to Jayawardana Dissanayaka Don Mathes and others, Hingurehena claimed by Vitaranapatirana Dingi Appu and others, Uggalpotadeniya and watta belonging to Abesinge Babehami and others, Upasakawattahena belonging to Vitaranage Dingi Appu and others, Galapotehena claimed by Vitaranage Dingi Appu and others; on the west by Pansalegodelahena belonging to Crown, Hangaramamulla belonging to Abesinge Loku Appu and others, Udawatta belonging to Jayawardana Dissanayaka Don Mathes, Tennawatta belonging to Rubasinge Don Diyoni and others, Imbuledeniyawatta belonging to Abesinge Thomis Hami and others, and Imbuledeniya belonging to Abesinge Thomis Hami and others, as more fully shown in plan of survey filed of record in this action marked letter L.

It is also ordered that each party bear their own costs.

October 12, 1900.

W. E. THORPE,
District Judge.

Matara District Court, Case No. 9,621.

Reference under Section 5 of Ordinance No. 1 of 1897.

In the matter of the land commonly called and known as Agalahena or Lawallagahahena or Nugehena, situate in the village of Denepitiya in the Matara-Weligam korale, in the Southern Province, and of "The Waste Lands Ordinances, 1897, 1899, and 1900."

THE notice required by section 1 of the said Ordinances having been duly given on the 17th day of June, 1899 (*vide* notice No. 286), and published in the *Government Gazette* of the 9th day of June, 1899, in respect of the land commonly called and known as Agalahena or Lawallagahahena or Nugehena, situated in the village of Denepitiya in the Matara-Weligam korale, in the Southern Province, shown as lot 13,348 in preliminary plan No. 4,735, bounded as follows: on the north by Illukkanattehena and Illukkanattewatta; on the east by a portion of Lawallagahahena, Indigahadeniya, and Wekadaweramangekumbura; on the south by Wekadaweramangekumbura and Yapawila; on the west by Nugagahawattewila and Nugagahawatta; and containing in extent 10 acres and 20 perches: and a claim having been made thereto by Gallege Odris Samarawickrama of Polwatta, and due inquiry having been made by me, John Penry Lewis, Special Officer appointed under section 28 of Ordinance

No. 1 of 1897, into the said claim; and whereas I do not admit the said claim of the said claimant, and have failed to enter into any agreement with the said claimant in respect thereof, such claim is therefore referred by me, under the powers vested in me by sections 5 and 6 of the Ordinance No. 1 of 1897, to the District Judge of Matara.

Matara, December 18, 1900.

D. C., No. 9,621.

Decree.

It is ordered and decreed that Our Sovereign Lord the King be and he is hereby declared entitled to the land commonly called and known as Agalahena or Lawallagahahena or Nugagahahena, situated in the village Denepitiya in the Weligam korale of Matara District, in the Southern Province; bounded on the north by Ilukkanattehena and Ilukkanattewatta; east by a portion of Lawallagahahena, Indigahadeniya, and Wekada Wiramangekumbura; south by Wekada Wiramangekumbura and Yapawila; and on the west by Nugagahawelewita and Nugagahawatta; containing in extent 10 acres and 20 perches—as absolute owner.

It is also ordered that the plaintiff do pay the defendant's costs of this action.

J. P. LEWIS,
Special Officer.

Matara, April 22, 1901.

W. E. THORPE,
District Judge.

Matara District Court, Case No. 9,651.

Reference under Section 5 of Ordinance No. 1 of 1897.

In the matter of the lands commonly called and known as Dediyaalamukalana, Nawalahena, Andaganagalahenamukalana, and Baddewalkandemukalana, situate in the villages of Ketanwila, Bangama, Eramudugoda, and Lenama in the Weligam korale of the Matara District, in the Southern Province, and of "The Waste Lands Ordinances, 1897, 1899, and 1900."

THE notice required by section 1 of the said Ordinances having been duly given on the 22nd day of July, 1898, and published in the *Government Gazette* of the 22nd day of July, 1898 (*vide* notice No. 225), in respect of the lands commonly called or known as Dediyaalamukalana, Nawalahena, Andaganagalahenamukalana, and Baddewalkandemukalana, situate in the villages of Ketanwila, Bangama, Eramudugoda, and Lenama in the Weligam korale of the Matara District, in the Southern Province, containing in extent about 9,809 acres 3 roods and 10 perches, and bounded as follows: on the north by the Bulatwelhenadola and the boundary between the Weligam korale of the Matara District and the Hinidum pattuwa of the Galle District; on the east by the Hulanda-ganga, Tuduwekanda and Panagal-oya, Balapatalahena belonging to Crown, the Oladola Arachchigewatta and Deniya belonging to Munida Amarasiri Jayasinha and others, Kotapolagewatta belonging to Ihaladage Don Andris and others, Polgampolawatta belonging to Samaratunge Don Lewis and others, Tudellewatta belonging to Dissanayaka Arachchige Don Mathes and others, Kumugodagahawilawita and wila belonging to L. M. Don Siman and others, Halpanwila belonging to ditto, Halpanwilahena belonging to Crown, Bollewila belonging to Crown, the Dahaeladola, the Haleladola, the Nanadola, Tundolahena belonging to Crown, Kaluwagahadeniya belonging to Crown, Maragahawala claimed by Paragahadurage Babanisa and others, Yakandagahakumbura belonging to Paragahadurage Babanisa and others, Galapitakumbura belonging to Pahalage Setuwa and others, Dombagahaliyadda belonging to Don Andris Boralessa Appuhamy, Malgahaliyadda belonging to Iriwarawehewage Abia and others, Mahakumbura belonging to Paragahadurage Odisa; on the south by Aberayakanatiya belonging to Paragahadurage Babanisa and others, Pahala and Ihalaelamulla belonging to ditto, Pahalawatta belonging to Wiramunige Luwinisa and others, Paragahaliyadda belonging to Iriwarawehewage Abia and others, Iriwarawewatta belonging to Hewage Edo and others, Ihalaliyadda belonging to Iriwarawehewage Abia, Kitulahanemukalana belonging to Crown, Peligaladeniya belonging to Paragahadurage Odisa and others, the Puwakgasmulladola, the Walarambedola, Tuduwewatta belonging to Paragahadurage Odisa and others, Mililagahapitamullakumbura belonging to Pahalage, Setuwa and others, Medatuduwa claimed by Pahalage Setuwa and others, Dorakadawila belonging to ditto, Udumullawatta belonging to ditto, Pahalahelliya belonging to Gamage Don Luwis, Pitawela belonging to ditto, Polayalewatta belonging to Pahalage Setuwa, Kahambiliyagewatta belonging to Sanasurige Don Bastian and others, Amukoratuwa belonging to Don Andris Samarasinha, Kongasgoda belonging to Hinatiegalaliyanage Don Tiyadoris and others, Gurulumullahena belonging to Crown, Gurulumulla belonging to Samarasinge Don Bastian and others, Indigasmulana claimed by Gamage Don Siman, Pahalagurulumulla belonging to Galagamage Karolishamy and others, Lindagawakumbura belonging to M. G. Karolishamy and others, Acharigewatta belonging to Gamage Kalu Appu, Pelaketiyagewatta belonging to ditto, Debarawelaudumulla belonging to Pelaketiyagewattu and others, Gorakagaskele belonging to Karanayakakankanage Davith and others, Punchedandaowitakumbura and deniya belonging to Don Andris Abetunge and others, the Digiliela, Miriswatta belonging to Karanayakakankanage Davith and others, Palleokanda belonging to Mr. J. Ilangakoon, Mudaliyar, Hapugahamullawatta belonging to Sanasurige Andris and others, Morapagalawatta belonging to Ehalapagama Don Allis and others, Talgahawatta belonging to ditto, Karanayakagewatta belonging to Bangama Karanayakakankanage Don Juwanis and others, Nanadoladeniya belonging to Crown, Hulankawekumbura belonging to Manage Siman and others, Pahalagewatta belonging to Pahalage Upe and others, Ihalagewatta belonging to Manage Sidan and others.

Gedarakumbura belonging to Manage Siman and others, Lihiniyagewatta belonging to Manage Sidan and others, Kajugahawatta belonging to Manage Siman and others, Dediya-mulla belonging to Manage Sidan and others, Mirissege-watta belonging to Gamachchige Juwan and others, the Gansabhawa path from Udugama to Akuressa, Nanadolahena belonging to Crown, Wisihawulhena belonging to Crown, Gongehuhena belonging to Crown, Eranawilahena belonging to Crown; on the west by the boundary between the Weligam korale of the Matara District and the Gangaboda pattuwa of the Galle District, the Ensalwattadola, the Imbulketiya-ela, the Ihiwaladola, and the Galbendidola: and a claim having been made thereto by C. J. R. Le Mesurier of 19, Perrymead street, Fulham, London, S.W., and due inquiry having been made by me, John Penry Lewis, Special Officer appointed under section 28 of Ordinance No. 1 of 1897, into the said claim; and whereas I do not admit the said claim of the said claimant, and have failed to enter into any agreement with the said claimant in respect thereof, such claim is therefore referred by me, under the powers vested in me by sections 5 and 6 of the Ordinance No. 1 of 1897, to the District Judge of Matara.

Matara, April 18, 1901.

D. C., No. 9,651.

Decree.

J. P. LEWIS,
Special Officer.

This action coming on for final disposal before W. E. Thorpe, Esq., District Judge of Matara, on the 30th day of May, 1901, in the presence of Proctor Mr. C. H. Altendorff on the part of the defendant, and the plaintiff having preferred no claim: It is ordered and decreed that Our Sovereign Lord the King be and he is hereby declared entitled to the lands commonly called or known as Dediya-galamukalana, Nawalahena, Andaganagalahanamukalana, and Baddewalkandamukalana, situate in the villages of Ketanwila, Bangama, Eramudugoda, and Lenama in the Weligam korale of the Matara District, in the Southern Province, and bounded as follows: on the north by the Bulat-welhenadola and the boundary between the Weligam korale of the Matara District and the Hinidum pattuwa of the Galle District; on the east by the Hulanda-ganga, Tuduwekanda and Panangala-oya, Balapatalahena belonging to Crown, the Oladola, Arachchigewatta and deniya belonging to Munidas, Amarasiri Jayasinha and others, Kotapolagewatta belonging to Ihalaudage Don Andris and others, Polgampolawatta belonging to Samaratunge Don Luwis and others, Tudellewatta belonging to Dissa-nayaka Arachchige Don Mathes and others, Kumugodagahawilaowita and wila belonging to L. M. Don Siman and others, Halpanwila belonging to ditto, Halpanwilahena belonging to Crown, Bollewila belonging to Crown, the Dahaieladola, the Haleladola, the Nanadola, Tundolahena belonging to Crown, Kaluwagahadeniya belonging to Crown, Maragahawala claimed by Paragaha, durage Babanisa and others, Yakandagahakumbura belonging to Paragahadurage Babanisa and others, Galapitakumbura belonging to Pahalage Setuwa and others, Dombagahaliyadda belonging to Don Andris Boralessa Appuhamy, Malgahaliyadda belonging to Iriwarawehewage Abia and others, Mahakumbura belonging to Paragahadurage Odisa; on the south by Aberayakanatiya belonging to Paragahadurage Babanisa and others, Pahala and Ihalaelamulla belonging to ditto, Pahalawatta belonging to Wiramunige Luwinisa and others, Paragahaliyadda belonging to Iriwarawehewage Abia and others, Iriwarawewatta belonging to Hewage Edo and others, Ihalaliyadda belonging to Iriwarawehewage Abia, Kitulahanamukalana belonging to Crown, Peligaladeniya belonging to Paragahadurage Odisa and others, The Puwakgasmulladola, the Walarambedola, Teduwewatta belonging to Paragaha durage Odisa and others, Mililagahapitamullakumbura belonging to Pahalage Setuwa and others, Medatuduwa claimed by Pahalage Setuwa and others, Dorakadawila belonging to ditto, Udumulla watta belonging to ditto, Pahalahelliyadda belonging to Gamage Don Luwis, Pitawela belonging to ditto, Polayalewatta belonging to Pahalage Setuwa, Kahambiliyagewatta belonging to Sanasurige Don Bastian and others, Amukoratuwa belonging to Don Andris Samarasingha, Kongasgoda belonging to Hinatiegalaliyanage Don Tiyadoris and others, Gurulumullahena belonging to Crown, Gurulumulla belonging to Samarasinge Don Bastian and others, Indigasmulana claimed by Gamage Don Siman, Pahalagurulumulla belonging to Galagamage Karolishamy and others, Lindagawakumbura belonging to M. G. Karolishamy and others, Acharigewatta belonging to Gamage Kalu Appu, Pelaketiyagewatta belonging to ditto, Debarawelandumulla belonging to Pelaketiyagewattu and others, Gorakagaskela belonging to Karanayakakankanange Davith and others, Punciokandaowitakumbura and deniya belonging to Don Andris Abetunge and others, the Digiliela, Miriswatta belonging to Karanayakakankanange Davith and others, Palleokanda belonging to Mr. J. Ilangakoon, Mudaliyar, Hapugahamullawatta belonging to Sanasurige Andris and others, Morapagalawatta belonging to Ehalapagamage Don Allis and others, Talgahawatta belonging to ditto, Karanayakagewatta belonging to Bangama Karanayakakankanange Don Juwanis and others, Nanadoladeniya belonging to Crown, Hulankawekumbura belonging to Manage Siman and others, Pahalagewatta belonging to Pahalage Upe and others, Ihalagewatta belonging to Manage Sidan and others, Gedarakumbura belonging to Manage Siman and others, Lihiniyagewatta belonging to Manage Sidan and others, Kajugahawatta belonging to Manage Siman and others, Dediya-mulla belonging to Manage Sidan and others, Mirissege-watta belonging to Gamachchige Juwan and others, the Gansabhawa path from Udugama to Akuressa, Nanadolahena belonging to Crown, Wisihawulhena belonging to Crown, Gongehuhena belonging to Crown, Eranawilahena belonging to Crown; on the west by the boundary between the Weligam korale of the Matara District and the Gangaboda pattuwa of the Galle District, the Ensalwattadola, the Imbulketiya-ela, the Ihiwaladola, and the Galbendidola; and containing in extent 9,809 acres 3 roods and 10 perches.

It is further ordered that the said plaintiff do pay to the defendant his costs of this action.

May 30, 1901.

W. E. THORPE,
District Judge.