

SUPPLEMENT

TO

The Ceylon Government Gazette,

PART III.

FRIDAY, JULY 5, 1901.

NOTICES UNDER THE WASTE LANDS ORDINANCES.

[Notice under "The Waste Land Ordinances, 1897, 1899 and 1900."]

TAKE notice, that unless within three months from the 7th day of June, 1901, the persons, if any, who claim any interest in the lands hereinafter mentioned or in any one or more of such lands, appear before the Special Officer appointed under section 28 of Ordinance No. 1 of 1897 at his office at Matara and make claim to the said lands or any of them or to some interest therein :

Such Special Officer, in pursuance of the powers vested in him by Ordinance No. 1 of 1897, will declare by writing under his hand that the said lands or such of them, as to which no claim has been made, are the property of the Crown.

Description of Lands referred to.

W. E. DAVIDSON,
Special Officer.

The following lots, situated in the village of Kaduruwana in the Morowak korale of the Matara District, in the Southern Province, as described in the annexed certified tracings :—

I.
Preliminary plan 8.

Lot.	Name of Land.	Extent.
1	Kirimetiwalahena and Jambatehena	A. R. P. 22 0 30
on sheets O ¹⁴ / _{55, 63} and O ¹⁴ / _{54, 62} , and bounded as follows : on the north by the road from Akuressa to Deniyaya ; on the east by the village limit of Pitabaddara, Udawatta belonging to Vitanage Don Juwanis ; on the south by Mahaudumullekumbura belonging to Gamage Dingi Appu and others ; on the west by Kowilagodahena <i>alias</i> Owitagodahena sold by Crown to D. P. Wirasuriya (T. P. 155,797), Mahaudumullekumbura belonging to Gamage Dingi Appu and others.		

විෂය 1901 ස්වල්ප ජ්‍යෙෂ්ඨ 7 වෙනි දින පටන් තුන්මාසක් ඇතුළතදී මෙහි පහත දක්වන ඉඩම්වලට නොහොත් ඉන් එකකට නොහොත් වැඩිගණනකට යම් අයිතිවාසිකමක් තිබෙන යම් අයෙක් ඇත්නම් ඒ අය විසින් වසි 1897 හේ නොමැර 1 හේ ආඥාපණයේ 28 වෙනි වගන්තියේ ප්‍රකාරයට පත්කරණු ලැබූ විෂය මන්ත්‍රීස්වරයානන්තාන්තේයේ මාතර කන්තෝරුවේදී උන්තාන්තේයේ ඉදිරිපිට ඇවිත් පෙන්වීමට එකී ඉඩම්වලට නොහොත් ඊට ඇති යම් කොටසකට කිසි අයිතිවාසිකමක් පෙන්වා සිටින්නට නොයෙදුනොත්, එකී විෂය මන්ත්‍රීස්වරයානන්තාන්තේයේ වසි 1897 හේ නොමැර 1 හේ ආඥාපණයෙන් ලැබී තිබෙන බලයේ ප්‍රකාරයට, අයිතිවාසිකම් නොතිහපු එකී ඉඩම් එක්කෝ එයින් අයිතිවාසිකමක් ගෙන හැර දක්වන්නට නොයෙදුන සෑම ඉඩම් රජසන්තක ඉඩම් හැටියට උන්තාන්තේයේ අත්සන ඇති ලියවිල්ලකින් උන්තාන්තේයේ විසින් ප්‍රකාශකරණ බව මෙසින් දන්වන යුතුයි.

ඉඩම්වල නොරතුරු. ඩබ්ලිව්. ඊ. ඩේවිඩ්සන්,
විෂය මන්ත්‍රීස්වරයානන්තාන්තේයේ.

දකුණු පලාතට අයිති මාතර දිස්ත්‍රික්කේ මොරවත්තෝරලේ කපුරුවාන සහ ගම පිහිටා තිබෙන මීට අමුණාපු සහ නික සිතියම්වල පෙන්නන මෙහි පහත දක්වන බිම්කඩ, එනම් :—

I.

O ¹⁴ / _{55, 63} සහ O ¹⁴ / _{54, 62} සිතියම්පත්‍රවලට අඩංගු :—	සිතියම 8.	විමසීම.
බිම්කඩවල.	ඉඩමේ නම.	අ. රු. ප.
...	කිරිමැව්වලයේ සහ ජම්බටේනේ	22 0 30

මීට මාසිම්—උතුරට අකුරුපස්සේ සිට දෙතිහසට සහ පාරද ; නැගෙනහිරට පිටබද්දර ගම්ඉමද, විනානගේ දොන් පුලානිස්ට අයිති උඩවත්තද ; දකුණට ගමගේ හික්කිඅප්පට සහ තවත් අයවළුන්ට අයිති මහරුමුල්ලේ කුඹුරද ; බස්නා ඉරට ආණ්ඩුව විසින් සී. පී. විරසුරියට විකුණාපු කෝවිලගොඩ ගේ නොහොත් මිට්ටිගොඩ ගේනද (T. P. 155,797), ගම ගේ හික්කිඅප්පට සහ තවත් අයවළුන්ට අයිති මහරුමුල්ලේ කුඹුරද.

இவ்வறிவித்தலின் தேதியாகிய 1901 ம் ஆண்டு-த்தது ஆனிமீ 7 ன் தேதியிலிருந்து மூன்று மாதத்திற்குள்ளாக இதன் கீழ் விவரித்திருக்கும் காணிகளை யல்லது அக்காணிகளின் லெவற்றையும் குறித்து உரித்துப்பேசுவோர்கள் யாருமிருந்தால், அவர்கள் 1897 ன் ஆண்டு-த்தது முதலாம் நொம்பர் சட்டத்தின் 28 ம பிரிவின்படி ஏற்படுத்திய குறிப்பான உத்தியோகஸ்தர் முன்பாக மாத்துறை அவரது கந்தோரில் தெரிப்பட்டு மேற்படி காணிகளை அல்லது அவற்றின் லெவறையும் குறித்து யா தும் உரிமை அல்லது உட்கதை காண்பியாதிருந்தால், மேற்சொல்லிய குறித்த உத்தியோகஸ்தராக தம்மில் 1897 ம் ஆண்டு-த்தது முதலாம் இலக்கச்சட்டத்தினால் தனக்குக் கொடுத்திருக்கும் தத்து

வத்தைகொண்டு தன் கையொப்பமிட்டு எழுத்துமூலமாய் சொல்லப்பட்ட காணிகளை அல்லது அவைகளின் உரித்தைப் பேசப்பட்டவர்கள் வெளிப்படாவிடில் முடிக்குரிய ஆதனமென்று வெளியாங்கப்படுத்துவார்.

டவ்ளியு. இ. டேவிட்ஸன்,
குறிப்பான உச்சியோகஸைத்.

சொல்லப்பட்ட காணிகளின் விவரம்.

தென் மாகாணத்தின் மாத்துறை டிஸ்திரிக்டில் மொறவக்கோறையைச்சேர்ந்த கதுறுவான. என்னும் கிராமத்திலுள்ள இதன் கீழ் சொல்லப்படும் துண்டுகள் அதாவது, இத்தோடணைகளுக்கீழ்க்கப்பட்டு உறுதிப்படுத்திய டாப்புள்களில் விவரிக்கப்பட்டிருக்கின்றது :—

I.

0 $\frac{14}{55, 63}$ ம் 0 $\frac{14}{54, 62}$ ம் அளவுக்கடதாசிகளில் :

8 ம் பிரதமபடத்தில்.

துண்டு.

காணியினது பெயர்.

விசாலம்.

ஏ. ரூ. பெ.

1

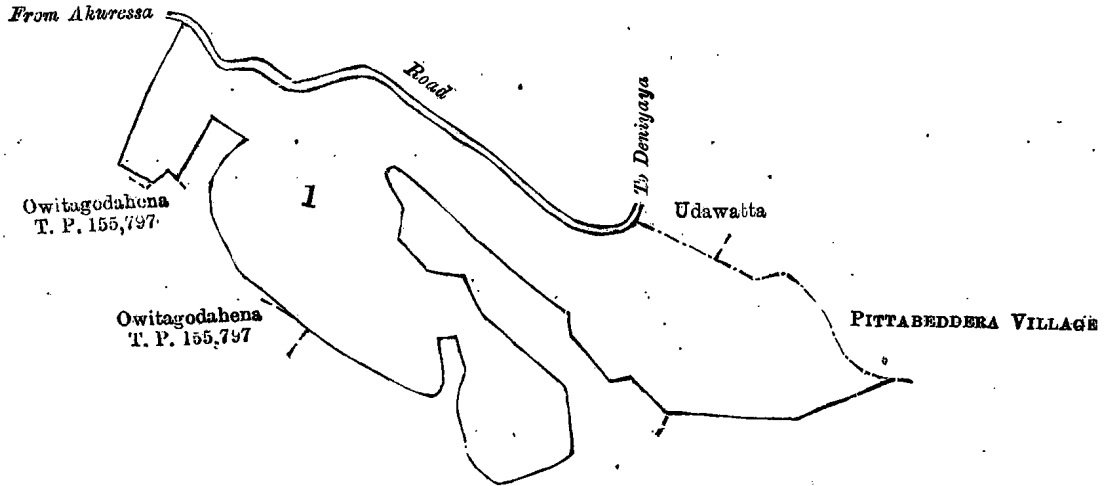
...

கிறிமெட்டிவலகேன, ஜம்பட்டேகேன

...

22 0 30

எல்லை, வடக்கு-அக்குரெஸ்லிவிருந்து தெனியாயக்கு போகும் ரோட்டு; கிழக்கு-பிட்டவத்தறுடைய எல்லை, விதானகே தொன் ஜுவானிகடைய வத்த; தெற்கு-கமகேடிக்கி அப்புவும் சிலபேர்களுக்குமுடைய மாட்டுமுள்ளேகும்புர; மேற்கு-டி. பி. வீறகுரியக்கு அரசாட்சியாரால் விற்கப்பட்டிருக்கும் கோவிலகொடகேன அல்லது ஒவிட்டகொடகேன (T. P. 155,797), கமகேடிக்கி அப்புவும் சிலபேர்களுக்குமுடைய மாட்டுமுள்ளேகும்புர.



Scale of 8 Chains to an Inch

Situation : Kadurawana village in Palle pattu of Morowak korale.

Preliminary plan 8.

Lot.	Name of Land.	Extent. A. R. P.
1	Kirimetiwalahena and Jampattahena	22 0 30

Surveyor-General's Office,
Colombo, November 8, 1900.

Sheets 0 $\frac{14}{55, 63}$ and 0 $\frac{14}{54, 62}$

S. J. C. MORE,
for Surveyor-General.

II.

Preliminary plan 8.

Lot.	Name of Land.	Extent. A. R. P.
65	Watadeniyahena	3 2 20
65b	Do.	1 1 0
66a	Heenpanwiladeniya	1 3 0
		<hr/>
		6 2 20

on sheet O $\frac{14}{54,62}$, a nd bounded as follows : on the north by Wattedehena sold by Crown to J. Wattuhami (T. P. 174,221); on the east by Wattedehena sold by Crown to J. Wattuhami (T. P. 174,221); on the south by Batagodawatta belonging to Batagodage Punchi Baba and others; on the west by Watadeniya claimed by J. Wattuhami, Buluwankandemukalana belonging to Crown. Watadeniyaya claimed by J. Wattuhami.

O $\frac{14}{54,62}$ கிழக்குப் பகுதி :-

கிழக்கு 8.

நிலைப்பெயர்.	ஒட்டு நல.	நிலைமூலம்.
		அ. ரூ. ப.
65 ...	வட்டெயினியேன்	3 2 20
65b ...	சே	1 1 0
66a ...	ஹீன்பன்விலடெனிய	1 3 0
		6 2 20

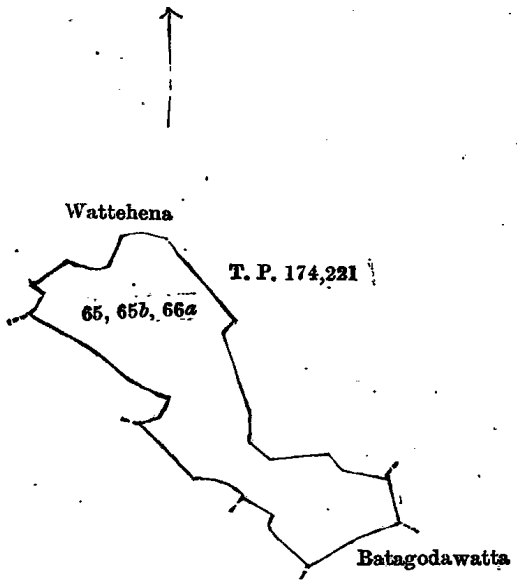
இவ்வாறு—சூழர்ப்பு கிழக்குப் பகுதி பிசீன் சே. வந்துகாமிக்கு விஷயம் விஷயம் (T. P. 174,221); கிழக்குப் பகுதி கிழக்குப் பகுதி பிசீன் சே. வந்துகாமிக்கு விஷயம் விஷயம் (T. P. 174,221); கிழக்குப் பகுதி கிழக்குப் பகுதி பிசீன் சே. வந்துகாமிக்கு விஷயம் விஷயம் (T. P. 174,221); கிழக்குப் பகுதி கிழக்குப் பகுதி பிசீன் சே. வந்துகாமிக்கு விஷயம் விஷயம் (T. P. 174,221).

O $\frac{14}{54,62}$ ம் அளவுக்கடந்தாசியில் :-

8 ம் பிரதமப்படத்தில்.

தண்டி.	காணியினது பெயர்.	விசாலம்.
		அ. ரூ. ப.
65 ...	வட்டெயினியேன்	3 2 20
65 b ...	சே	1 1 0
66 a ...	ஹீன்பன்விலடெனிய	1 3 0
		6 2 20

எல்லை, வடக்கு-ஜே. வத்துகாமிக்கு அரசாட்சியாரால் விற்கப்பட்டிருக்கும் வத்தேகேன (T. P. 174,221); கிழக்கு-ஜே. வத்துகாமிக்கு அரசாட்சியாரால் விற்கப்பட்டிருக்கும் வத்தேகேன (T. P. 174,221); தெற்கு-வட்டகொடகேயுஞ்சிப்பாவும் சிலபேர்களுக்குமுடைய வட்டகொடவத்த; மேற்கு-ஜே. வத்துகாமி உரித்துபேசும் வட்டெனிய, அரசாட்சிக்குள்ள வுலுவன் கண்டேமுகளான, ஜே. வத்துகாமி உரித்துபேசும் வட்டெனிய.



Scale of 8 Chains to an Inch.
 Situation : Kaduruwana village in Palle Pattu of Morowak korale.
 Preliminary plan 8.

Lot.	Name of Land.	Extent.
		A. R. P.
65 ...	Wadeniyahena, &c.	3 2 20
65b ...	Do.	1 1 0
66a ...	Heenpanwiladeniya	1 3 0
		6 2 20

0 $\frac{14}{54, 62}$ கிணிகம்பநாடு அவினாடி :-

கிணிகம்ப 8.

கிணிகம்பநாடு.

ஒடுகுநாடு.

கிணிகம்பநாடு.

அ. ர. ப.

65a ...

வடுகுநாடு அனை

...

0 3 27

கிணிகம்பநாடு—ஒடுகுநாடு அனைவடுகுநாடு அனைவடுகுநாடு அனைவடுகுநாடு (T. P. 174,221); கடுகுநாடு அனைவடுகுநாடு அனைவடுகுநாடு அனைவடுகுநாடு (T. P. 174,221); கடுகுநாடு அனைவடுகுநாடு அனைவடுகுநாடு அனைவடுகுநாடு (T. P. 174,221); கடுகுநாடு அனைவடுகுநாடு அனைவடுகுநாடு அனைவடுகுநாடு (T. P. 174,221).

0 $\frac{14}{54, 62}$ ம் அளவுக்கடதாசியில் :-

8 ம் பிரதமபடத்தில்.

தண்டு.

காணியனது பெயர்.

விசாலம்.

அ. ர. ப.

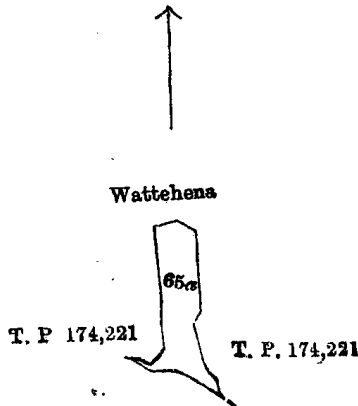
65a ...

வட்டதெனியேகேன ...

...

0 3 27

எல்ல, வடக்கு-ஜே, வத்துகாமிக்கு அரசாட்சியாரால் விற்கப்பட்டிருக்கும் வத்தேகேன (T. P. 174,221); கிழக்கு-மேற்சொல்லியவனுக்கு அரசாட்சியாரால் விற்கப்பட்டிருக்கும் வத்தேகேன (T. P. 174,221); தெற்கு-ஜே, வத்துகாமி உரித்துபேசும் வட்டதெனியாய; மேற்கு-ஜே, வத்துகாமிக்கு அரசாட்சியாரால் விற்கப்பட்டிருக்கும் வத்தேகேன (T. P. 174,221).



Scale of 8 Chains to an Inch.

Situation : Kaduruwana village in Palle pattu of Morowak korale.

Preliminary plan 8.

Lot.	Name of Land.	Extent.
65a ...	Wadeniyahena, &c. ...	0 3 27

Surveyor-General's Office,
Colombo, November 8, 1900.

Sheet 0 $\frac{14}{54, 62}$

S. J. O. MORE,
for Surveyor-General.