

SUPPLEMENT

TO

The Ceylon Government Gazette,

PART III.

FRIDAY, JULY 5, 1901.

NOTICES UNDER THE WASTE LANDS ORDINANCES.

[Notice under "The Waste Lands Ordinances, 1897, 1899, and 1900."]

TAKE notice, that unless within three months from the 14th day of June, 1901, the persons, if any, who claim any interest in the land hereinafter mentioned, appear before the Special Officer appointed under section 28 of Ordinance No. 1 of 1897 at his office at Matara and make claim to the said land or to some interest therein: Such Special Officer, in pursuance of the powers vested in him by Ordinances No. 1 of 1897 and No. 1 of 1899, will declare by writing under his hand that the said land, to which no claim has been made, is the property of the Crown.

W. E. DAVIDSON, Special Officer.

Description of Land referred to.

The land commonly called or known as Batalakoratuwahena alias Kapuhenegodella, situate in the village of Sapugoda in the Gangaboda pattuwa, in the Southern Province, containing in extent 6 acres 1 rood and 23 perches, shown as lot 1,193 on P. P. 1,593, and in the annexed certified tracing therefrom, and bounded as follows: on the north by Porambayawilakumbura (1,593/0 51) belonging to Wijesiripatiranage Wattuhami and others, Kapuhenegodella alias Diganedeniya addarahena (1,593/1,197) sold by Crown to Omaru Saibu; on the east by Batalakoratuwa (1,593/1,194) claimed by Hendrik Sepala Dahanayaka and others, Batalakoratuwa (1,593/D 56) claimed by ditto, Batalakoratuwadeniya belonging to Alli Marikkar, Wewakumbura belonging to ditto and others; on the south by Wewakumbura belonging to ditto, Panditperumawila (1,593/E 57) belonging to Panditperuma Arachchige Wattuhami and others, Suppaiyadeniya (1,593/D 57) belonging to Jayawikkarama Gamachchige Davit and others; on the west by Boharekuttiya alias Gamaralagehena sold by Crown to P. Bawa Daunda Marikkar and another (T. P. 180,229).

විෂි 1901 ක්වු ජුනි මස 14 වෙනි දින පටන් තුන්මාසක් ඇතුලතදී මෙහි පහත දක්වන ඉඩමට හෝ එහි කොටසකට හෝ අයිතිකමක් තිබෙනවාය කියන යම් අයෙක් ඇත්නම් ඒ අය විසින් විෂි 1897 කේ කොමර් 1 කේ ආඥාපනතේ 28 වෙනි වගන්තියේ ප්‍රකාරයට පත්කරණු ලැබූ විලෙස මන්ත්‍රීවරයානන්ගේ මාතර කන්තෝරුවේදී උන්ගාන් සේගේ ඉදිරිපිටට ඇවිත් පෙන්වීම එක් ඉඩමට හෝ එහි කොටසකට අයිතිකම පෙන්වා සිටිනට කොඳෙපුනොත්, එහි විලෙස මන්ත්‍රීවරයානන්ගේ විෂි 1897 කේ කොමර් 1 කේ ආඥාපනතෙන් ලැබී තිබෙන බලයේ ප්‍රකාරයට අයිතිවාසිකම් කොසිඟපු එහි ඉඩම රජපත්තක ඉඩමක්ය කියා උන්ගාන්ගේ අත්සන ඇති ලිඟවිල්ලකින් උන්ගාන්ගේ විසින් ප්‍රකාශ කරණ බව මෙහින් දැනගත යුතුයි.

බ්ලිලු. ඊ. ඩේවිසන්, විලෙස මන්ත්‍රීවරයානන්ගේය.

ඉඩමේ තොරතුරු.

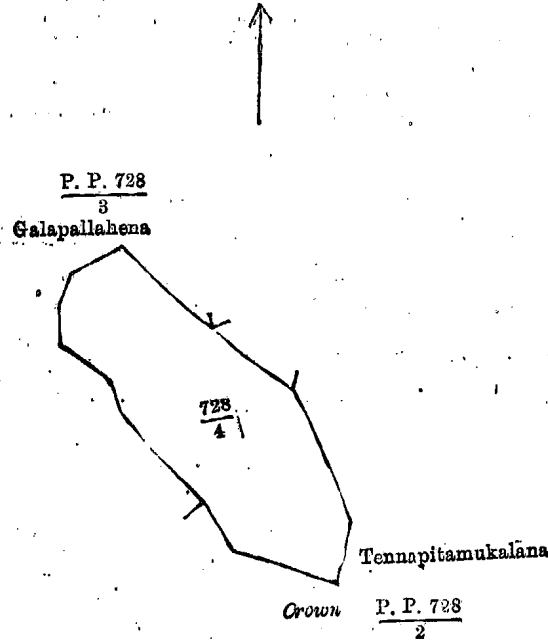
දකුණු පලාතට අයිති මාතර දිස්ත්‍රික්කේ ගහබඩපත්තුවේ පපුලොඩි යන ගම පිහිටා තිබෙන මීට අමුතාපු සහතික සිතියමේ පෙනෙන අත්කර 6 කුත් රුබ් 1 කුත් පර්චස් 23 ක් ක්මකරම ඇති පාමානාවසයෙන් බහලකොරවුවේන නොහොත් කපුගේගේ ගොඩැල්ල කිසින නොහොත් ඒ නමින් දැනගණ තිබෙන 1,593 මුල් සිතියමේ 1,193 ක් පෙන්වන විම කවිචයට මායිම :- උතුරට විජේසිරිපතිරණගේ වන්තූහාමිට සහ තවත් අයවචන්ට අයිති පෝරඟහාවිලේ කුඹුරද ( 1,593/0 51 ), ආණ්ඩුව විසින් බමරු සහිචුව විකුනාපු කපුගේගේගොඩැල්ල නොහොත් දිගන්දෙහියදේදර හේන ( 1,593/1,197 ); නැගෙනහුරට හෙත්දිරික්සේපාල දහනායක සහ තවත් අයවල් විසින් අයිතිවාසිකම් කියන බහලකොරවුවද ( 1,593/1,194 ); එම අයවල් විසින් අයිතිවාසිකම් කියන බවිලකොරවුවද ( 1,593/D 56 ), අලිමරික්කාර්ට අයිති බහලකොරවුවේ දෙහියද, එම අයට සහ තවත් අය වචන්ට අයිති වැවකුඹුරද; දකුණට එම අයවචන්ට අයිති වැවකුඹුරද, පණ්ඩිතපෙරුම ආරච්චිගේ වන්තූහාමිට සහ තවත් අයවචන්ට අයිති පණ්ඩිතපෙරුමවිලද ( 1,593/E 57 ), ජගවික්‍රමගොවිලගේ දැවිත්ට සහ තවත් අයවචන්ට අයිති සුප්පසිසා දෙහි යද ( 1,593/D 57 ); බස්නාහුරට ආණ්ඩුව විසින් පි. බාවා දැවුන්ද මරික්කාර්ට සහ තවත් අයෙකුට විකුනාපු බෝහරේකුඹුවිස හොහොත් ගමරලගේගේනද (T. P. 180,229).

இவ்வறிவித்தலின் தேதியாகிய 1901 ம் ஆண்டு-ஆகஸ்ட்-14 ந் தேதியிலிருந்து மூன்று மாதத்திற்குள்ளாக இதன் கீழ் விவரிக்கிறுக்கும் காணியில் எவ்வித உடங்கையேனும் தங்களுக்கும்டென உரித்துப்பேசுபவர்கள் யாருமிருந்தால், அவர்கள் 1897 ம் ஆண்டு-ஆகஸ்ட்-முதலாம் நொம்பர்-சட்டத்தின் 28 ம பிரிவின்படி ஏற்படுத்திய குறிப்பான உத்தியோகஸ்தர் முன்பாக No. 675

காணிகளின் விபரம்.

சபாகமுலை மாகாணம் இரத்தினபுரி திஸ்திரிகைச்சேர்ந்த குறுவிட்டி கோறளை மெத பத்துவையில் யட்டிபவ்வ என்னும் கிராமத்திலுள்ளதாய் இத்தோடணைத்திருக்கும் படகத்தில் காண்கிற இதினகிழ் சொல்லப்படும் காணித்துண்டுகள், அஃதாவது:

1. 728 ம் இலக்கப்படத்தில் காட்டியிருக்கும் 1 ஏக்கரும் 3 மூட்டும் 28 பர்சல விசாலமுள்ள எலகந்த என்னும் 4 ம் இலக்கம்பெற்ற காணித்துண்டின் எல்லை, வடக்கு-சிலிந்துகாமி வெதறூளையும் சிலரும் உரித்துப்பேசும் களப்பள்ளேகேளை என்னும் 728 ம் இலக்கப்படத்தில் காண்கிற 3 ம் இலக்கம்பெற்ற காணி; கிழக்கு-சிலிந்துகாமி வெதறூளையும் சிலரும் உரித்துப்பேசும் களப்பள்ளேகேளை என்னும் 728 ம் இலக்கப்படத்தில் காண்கிற 3 ம் இலக்கம்பெற்ற காணி, அரசாட்சிக்குடைய தென்னப்பிட்டமூக்களானை என்னும் 728 ம் இலக்கப்படத்தில் காண்கிற 2 ம் இலக்கம்பெற்ற காணி; தெற்கு-அரசாட்சிக்குடைய தென்னப்பிட்டமூக்களானை என்னும் 728 ம் இலக்கப்படத்தில் காண்கிற 2 ம் இலக்க காணித்துண்டு; மேற்கு-சிலிந்துகாமி வெதறூளையும் சிலரும் உரித்துப்பேசும் களப்பள்ளேகேளை என்னும் 728 ம் இலக்கப்படத்தில் 3 ம் இலக்க காணி.



Lot 4 called Elakanda, in extent 1A. 3R. 28P., situated in Yatipauwa village in Meda pattu of Kuruwiti korale.

Surveyor-General's Office,  
Colombo, September 28, 1900.

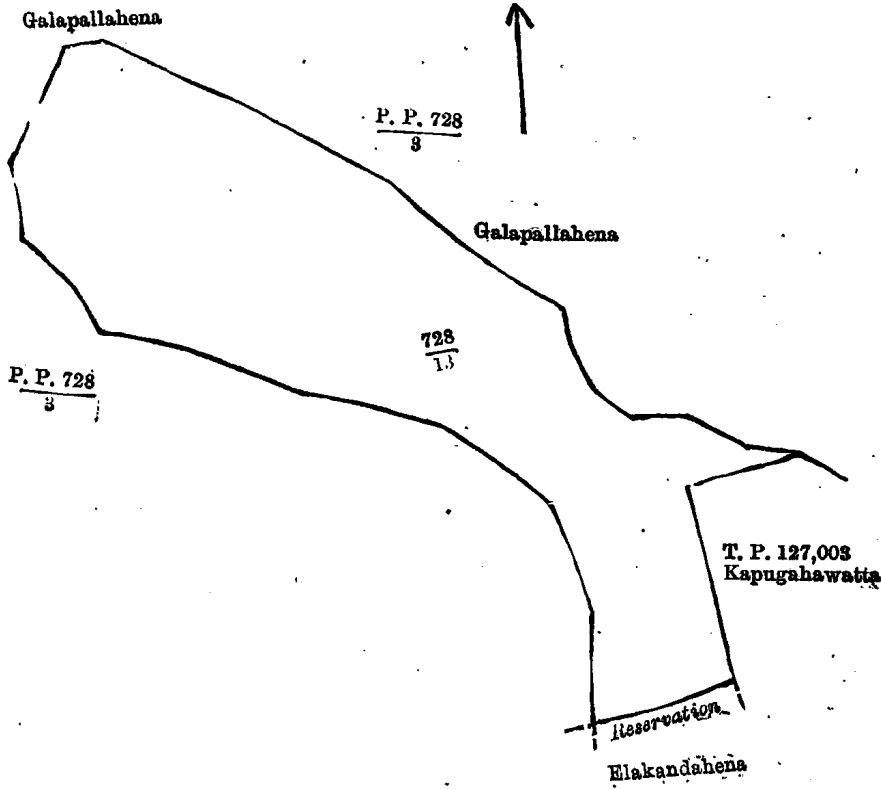
S. J. C. MORE,  
for Surveyor-General.

2. Lot No. 13 in preliminary plan No. 728 called Elakandahena, containing in extent 7 acres 0 roods 7 perches; bounded on the north by (P. P. 728) Galapallahena claimed by Silinduhamy Vedarala and others; on the east by (P. P. 728) Galapallahena claimed by Silinduhamy Vedarala and others, T. P. No. 127,003, Kapugahawatta claimed by G. Puchimahatmaya; on the south by reservation, Elakandahena claimed by Hendrick Kapurala, (P. P. 728) called Galapallahena claimed by Silinduhamy Vedarala and others; and on the west by (P. P. 728) Galapallahena claimed by Silinduhamy Vedarala and others.

2. யோதீமர் 728 டர்ன பரூன கவிடகிசெ பசீகன டுனகர் 7, பர்லிச 7 பிசுரகல டுனி டுருகன்டசென கிசுந யோதீமர் 13 டர்ன நிசுகலிசெவ மாகிசு—ரூபுரவ சிசுந்டுகாமி வெடர்சு சக கலிவ் டுன டுசுகிசுகி கிசுந யுசுசுசெசென கிசுந யோதீமர் 3 டர்ன நிசுகலிசெவ; கடுகலகரவ சிசுந்டுகாமி வெடர்சு சக கலிவ் டுன டுசுகிசுகி கிசுந யுசுசுசெசென கிசுந யோதீமர் 728 டர்ன பரூன கவிடகிசெ பசீகன யோதீமர் 3 டர்ன நிசுகலிசெவ, சீ. பூசீலி மகன்மலு டுசுகிசுகி கிசுந கப்டகலிவ்ந கிசுந யோதீமர் 127,003 டர்ன பிசுரூ கவிடகிசெ பசீகன டுவிம; டுசுகிசுகி கிசுந யுசுசுசெசென கிசுந யோதீமர் 728 டர்ன பரூன கவிடகிசெ பசீகன யோதீமர் 3 டர்ன நிசுகலிசெவ, சிசுந்டுகாமி வெடர்சு சக கலிவ் டுன டுசுகிசுகி கிசுந யுசுசுசெசென கிசுந யோதீமர் 728 டர்ன பரூன கவிடகிசெ பசீகன யோதீமர் 3 டர்ன நிசுகலிசெவ சக லசுகலகரவ சிசுந்டுகாமி வெடர்சு சக கலிவ் டுன டுசுகிசுகி கிசுந யுசுசுசெசென கிசுந யோதீமர் 728 டர்ன பரூன கவிடகிசெ பசீகன யோதீமர் 3 டர்ன நிசுகலிசெவ.

2. 728 ம் இலக்கப்படத்தில் காண்கிற 7 ஏக்கரும் 7 பர்சல விசாலமுள்ள எலகந்தகேளை என்னும் 13 ம் இலக்கம்பெற்ற காணியின் எல்லைகளாவன, வடக்கு-சிலிந்துகாமி வெதறூளையும் சிலரும் உரித்துப்பேசும் களப்பள்ளேகேளை என்னும் 728 ம் இலக்கப்படத்தில் காண்கிற 3 ம் இலக்கம்பெற்ற காணி; கிழக்கு-சிலிந்துகாமியும் சிலரும் உரித்துப்பேசும் களப்பள்ளேகேளை என்னும்

ம் 728 ம் இலக்கப்படத்தில் காண்கிற 3 ம் இலக்க காணி, ஜி. புஞ்சிமகதம்யா உரித்துப்பேசும கப் புகாவத்த எனனும 127,003 ம் இலக்கப் படத்தில் காண்கிற காணி ; தெற்கு-கெந்திரிக அப்பு கப்புருளை உரித்துப்பேசும எலக்கந்தகேனை என்னும அரசாட்சியாரின் தேளவைக்காக வைத்திருக்கும் காணித்துண்டு, சிலிந்துகாமி வெதராலையும் சிலரும் உரித்துப்பேசும- களபல்லேகேனை என்னும 728 ம் இலக்கப்படத்தில் காண்கிற 3 ம் இலக்க காணி ; மேற்கு-சிலிந்துகாமி வெதராலையும் சிலரும் உரித்துப்பேசும களபள்ளேகேனை என்னும 728 ம் இலக்கப்படத்தில் காண்கிற 3 ம் இலக்க காணி.



Lot 13 called Elakandahena, in extent 7A. OR. 7P., situated in Yatipauwa village in Meda pattu of Kuruwiti korale.

Surveyor-General's Office,  
Colombo, September 28, 1900.

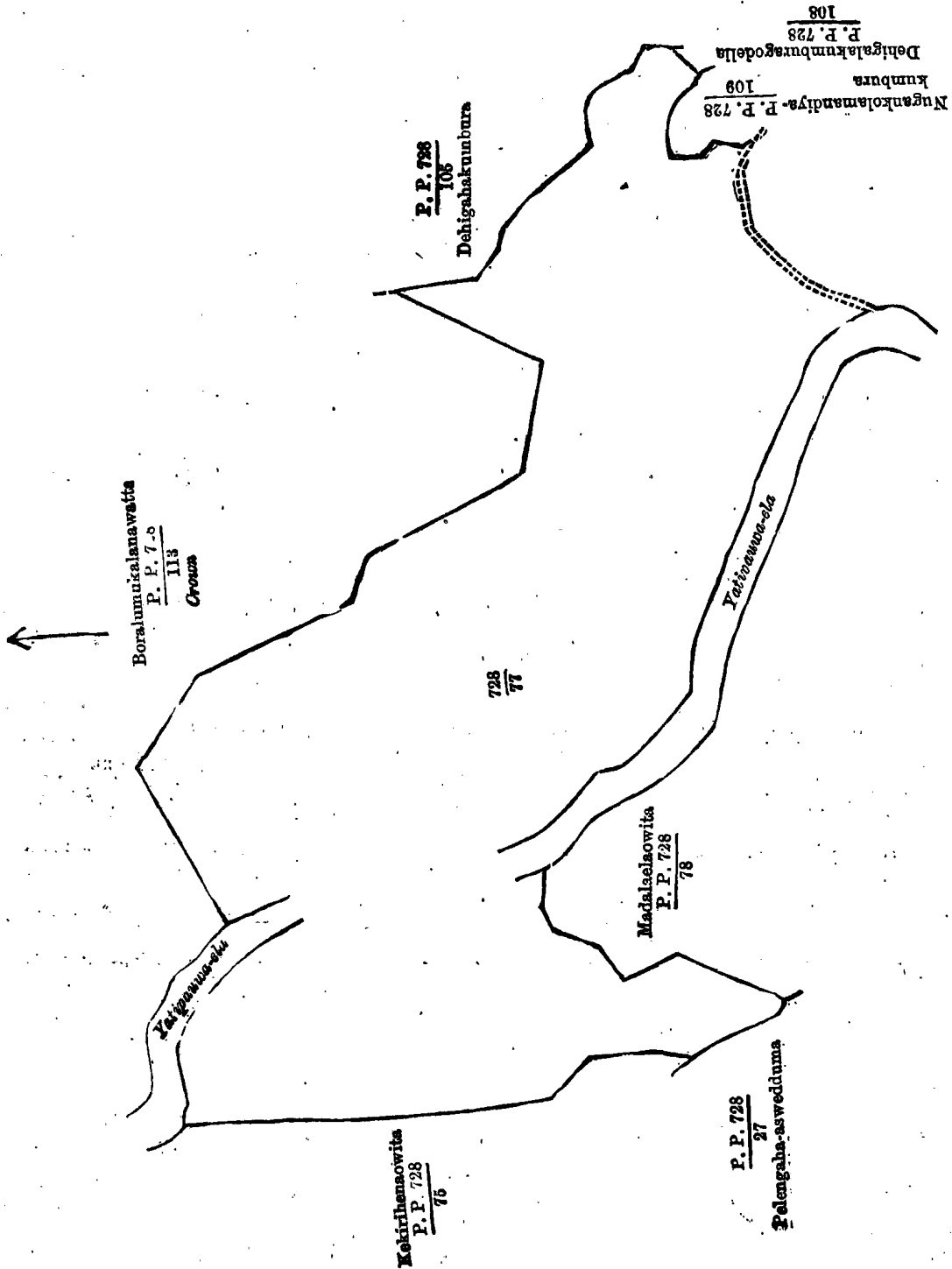
S. J. C. MORE,  
for Surveyor-General.

3. Lot No. 77 in preliminary plan No. 728 called Etamoranda, containing in extent 19 acres 3 roods 0 perches ; bounded on the north by Yatipauwa-ela, ( $\frac{P. P. 728}{118}$ ) Boralumukalanawatta belonging to the Crown ; on the east by ( $\frac{P. P. 728}{105}$ ) Dehigahakumbura claimed by D. Juama and others ; on the south by ( $\frac{P. P. 728}{108}$ ) Dehigalukumbara godella claimed by Potgul Vihare, ( $\frac{P. P. 728}{109}$ ) Nugankolamandiyekumbura claimed by A. Lokuhamy, a road, Yatipauwa-ela, ( $\frac{P. P. 728}{78}$ ) Madaelaowita claimed by Malhamy Kapurala and others ; and on the west by ( $\frac{P. P. 728}{27}$ ) Pelengahassedduma claimed by K. Malhamy and others, ( $\frac{P. P. 728}{75}$ ) Kekirihenaowita claimed by S. Vedarala and others.

3. கைமீமர் 728 டர்ன பரூக கவடிசுடே பைகீக ஈன்ஈர் 19, ரூவீச 3, பீசாரகை ஈரீ ஈரூமூர்ரூன்ட கீகன கைமீமர் 77 டர்ன பீமீகரீரீசூ மூகீமீ—ரூரூர்வ கரீபரீஈரூ, ஈன்ஈரூர் ஈரீகீ மூர்வ மீகரூக கீகன கைமீமர் 728 டர்ன பரூக கவடிசுடே பைகீகன கைமீமர் 113 டர்ன பீமீகரீரீசூ; கரூகனரூர்வ கீ. ஈரூமூ சக கரீவீ ஈக ஈரீகீகமீ கீகன டேகீகன ஈரூர் கீகன கைமீமர் 728 டர்ன பரூக கவடிசுடே பைகீகன கைமீமர் 105 டர்ன பீமீகரீரீசூ; டர்னரூர்வ பைன் ஈரூர் பீகூர் ஈரீகீகமீ கீகன டேகீகனரூரூர் ஈரூர்வரூ கீகன கைமீமர் 728 டர்ன பரூக கவடிசுடே பைகீகன கைமீமர் 108 டர்ன பீமீகரீரீசூ, ஈ. ரூகூகூமீ ஈரீகீகமீ கீகன ஈரூன்ஈரூரூர்வரூ ஈரூர் கீகன கைமீமர் 728 டர்ன பரூக கவடிசுடே பைகீகன கைமீமர் 109 டர்ன பீமீகரீரீசூ, பர்ன்டீ, கரீபரீஈரூ, மரூகூமீ கரூர்ரூ சக கரீவீ ஈக ஈரீகீகமீ கீகன மரூரூ மீரீவ கீகன கைமீமர் 728 டர்ன பரூக கவடிசுடே பைகீகன கைமீமர் 78 டர்ன பீமீகரீரீசூ சக மீகனரூர்வ ஈன். மரூகூமீ சக கரீவீ ஈக ஈரீகீகமீ கீகன பரூரூர்வ ஈரூர்வரூ கீகன கைமீமர் 728 டர்ன பரூக கவடிசுடே பைகீகன கைமீமர் 27 டர்ன பீமீகரீரீசூ, ஈர்வ மரூர்வரூ சக கரீவீ ஈக ஈரீகீகமீ கீகன கரூகீரீஈன்ஈன் மீரீவ கீகன கைமீமர் 728 டர்ன பரூக கவடிசுடே பைகீகன கைமீமர் 75 டர்ன பீமீகரீரீசூ.

3. 728 ம் இலக்கப்படத்தில் காண்கிற 19 ஏக்கரும் 3 ழாட்டும விசாலமுள்ள எட்டமொறலந்த என்னும் 77 ம் இலக்க காணியின் எல்லை, வடக்கு-யட்டிபவ்வே எல்லை, அரசாட்சிக்குடைய பொராளுமுக்களானவத்த என்னும் 728 ம் இலக்கப்படத்தில் காண்கிற 113 ம் இலக்க காணி ; கிழக்கு-ம. ஜுவாமாவும் சிலரும் உரித்துப்பேசும தெகிகாரும்புற என்னும் 728 ம் இலக்கப்படத்தில் காண்கிற 105 ம் இலக்க காணி ; தெற்கு-பொதகுல்விகாரை உரித்துப்பேசும தெகிகாரும்புற

கொடல்லை என்னும் 728 ம் இலக்கப்படத்தில் காண்கிற 108 ம் இலக்க காணி, ஏ. லொக்குகாமி உரித்துப்பேசும் துகன்கொளமண்டியேகுப்புற என்னும் 728 ம் இலக்கப்படத்தில் காண்கிற 109 ம் இலக்க காணி, ஓர் பாதை, யட்டிப்பவ்வைளலை, மல்காமி கப்புராணியும் சிலரும் உரித்துப் பேசும் மடஎலலுவிற்றை என்னும் 728 ம் இலக்கப்படத்தில் காண்கிற 78 ம் இலக்க காணி; மேற்கு-கே. மல்காமியும் சிலரும் உரித்துப்பேசும் பெலன்கா ஆலவத்தமை என்னும் 728 ம் இலக்கப்படத்தில் காண்கிற 27 ம் காணி, எஸ். வெதராணியும் சிலரும் உரித்துப்பேசும் கெக்கிரிகேனை ஒயிற்ற என்னும் 728 ம் இலக்கப்படத்தில் காண்கிற 75 ம் இலக்க காணி.



Lot 77 called Etamorlanda, in extent 19A. 3R. 0P., situated in Yatipauwa village in Meda pattu of Kuruwiti korale.

Surveyor-General's Office,  
Colombo, September 28, 1900.

S. J. O. MORE,  
for Surveyor-General.

676