

SUPPLEMENT

TO

The Ceylon Government Gazette,

PART III.

FRIDAY, JULY 19, 1901.

NOTICES UNDER THE WASTE LANDS ORDINANCES.

[Notice under "The Waste Lands Ordinances, 1897, 1899, and 1900."]

TAKE notice, that unless within three months from the 15th day of June, 1901, the persons, if any, who claim any interest in the lands hereinafter mentioned or in any one or more of such lands, appear before the Government Agent of the Province of Sabaragamuwa, at the Ratnapura Kachcheri and make claim to the said lands or any of them or to some interest therein:

Such Government Agent, in pursuance of the powers in him vested by Ordinance No. 1 of 1897, will declare by writing under his hand that the said lands or such of them, as to which no claim has been made, are the property of the Crown.

EVAN M. BYRDE, Government Agent.

Description of Lands referred to.

The following lots, all situated in the village-Yatipauwa in the Meda pattuwa of the Kuruwiti korale in the District of Ratnapura, in the Province of Sabaragamuwa, as described in the annexed plan :-

- 1. Lot No. 4 in preliminary plan No. 728 called Elakanda, containing in extent 1 acre 3 roods 28 perches; bounded on the north by (P. P. 728) Galapallahena claimed by Silinduhamy Vedarala and others; on the east by (P. P. 728) Galapallahena claimed by Silinduhamy Vedarala and others, Tennapitamukulana (P. P. 728) belonging to the Crown; on the south by (P. P. 728) Tennapitamukulana claimed by Crown; and on the west by (P. P. 728) Galapallahena claimed by Silinduhamy Vedarala and others.

මෙහි පහත සඳහන්වූ ඉඩම් සම්බන්ධව අයිතිවාසිකමක් ඇති කෙනෙක් ඉන්නවානම් ඒ අත වම් 1901 ක්වූ ජූනි මස 15 වෙනි දින පටන් තුන්මාසයක් ඇතුළත රත්නපුරේ කවිචේරියට ඇවිත් සබරගමු පළාතේ ආණ්ඩුවේ ඒජන්තවරයන්ගේ ඉදිරිපිට පෙනීසිට එහි ඉඩම්වලට හෝ ඉන් එකකට තිබෙන අයිතියකුම නොහොත් ඒ සම්බන්ධව තිබෙන වැදගත්කම කියා නොසිටියොත්, එකී ආණ්ඩුවේ ඒජන්තවරයන්ගේ විසින් වර්ෂ 1897ගේ 1 වෙනි ආඥාපනතෙන් දුන් නාත්තේට ලැබී තිබෙන බලපෑම්වලට ප්‍රකාරයට, අයිතියක් කියා නොසිටිය ඒ ඉඩම් රජයේ සතු වූ ඉඩම් රජයේ අත්පත් කර ගැනීමට අයිති ලියවිල්ලකින් එලිදැරවී කරන බව මෙහිින් දැනගත යුතුයි.

ඊ. ඇම්. බර්ඩේ, ආණ්ඩුවේ ඒජන්ත වරයා.

ඉඩම්වල නොරතුරු.

සබරගමු පළාතේ රත්නපුරේ දිස්ත්‍රික්කවට අයිති කුරුම්බිකොරලේ මැදපත්තුවේ සවිපව්ව කිසක ගම පිහිටි මීට අමුණා පහත සඳහන් ඉඩම් පෙත්සන මෙහි පහත සඳහන් කරන බව කවි, එනම්:-

- 1. නොම්මර 728 දරන පැලෑටි කඩදාසියේ පෙනීගත අක්කර 1, රූඩ් 3, පර්ච් 28 විසාලතම ඇති ඇලකන්ද කිසක නොම්මර 4 දරන බිම්කව්වට මායිම් - ලහුරට සිලින්ද්‍රාමී වෙදරල සහ තවත් අත අයිතියකි කිසක ගලපල්ලේ හේන කිසක නොම්මර 728 දරන පැලෑටි කඩදාසියේ පෙනීගත නොම්මර 3 දරන බිම්කව්ව; කුලගහඉරට සිලින්ද්‍රාමී වෙදරල සහ තවත් අත අයිතියකි කිසක ගලපල්ලේ හේන කිසක නොම්මර 728 දරන පැලෑටි කඩදාසියේ පෙනීගත නොම්මර 3 දරන බිම්කව්ව; ආණ්ඩුවට අයිති තැන්නපිට මුකුලාන කිසක නොම්මර 728 දරන පැලෑටි කඩදාසියේ පෙනීගත නොම්මර 2 දරන බිම්කව්ව; දකුණට ආණ්ඩුවට අයිති තැන්නපිට මුකුලාන කිසක නොම්මර 728 දරන පැලෑටි කඩදාසියේ පෙනීගත නොම්මර 2 දරන බිම්කව්ව සහ සහ බස්නාඉරට සිලින්ද්‍රාමී වෙදරල සහ තවත් අත අයිතියකි කිසක ගලපල්ලේ හේන කිසක නොම්මර 728 දරන පැලෑටි කඩදාසියේ පෙනීගත නොම්මර 3 දරන බිම්කව්ව.

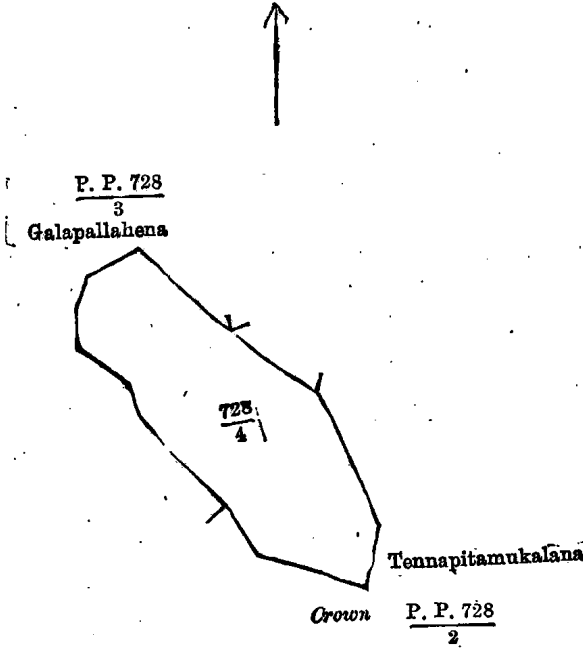
1901 ට (ඔබ) ජූනි 15 ට් ටේකියිලිඊඊඊ ආණ්ඩු මාසතුරු ආණ්ඩු ලියවිලි පිටුපසට පෙනීසිටියෙමු. මෙහි පහත සඳහන් කරන බව කවි, එනම්:-

ආණ්ඩු වරයා, අර්ජායු ඉ. සේන.

காணிகளின் விபரம்.

சபாசமுலை மாகாணம் இரத்தினபுரி திஸ்திரிக்கைச்சேர்ந்த குறுவிட்டி கோறளை மெத பத்துவையில் யட்டிபவ்வ என்னும் கிராமத்திலுள்ளதாய் இத்தோடணைத்திருக்கும் படத்தில் காண்கிற இதின் கீழ் சொல்லப்படும் காணித்துண்டுகள், அஃதாவது :

1. 728 ம் இலக்கப்படத்தில் காட்டியிருக்கும் 1 ஏக்கரும் 3 ழாட்டும் 28 பர்சல விசாலமுள்ள எலகந்த என்னும் 4 ம் இலக்கம்பெற்ற காணித்துண்டின் எல்லை, வடக்கு-சிலிந்துகாமிவெதருளையும் சிலரும் உரித்துப்பேசும் களப்பள்ளேகேளை என்னும் 728 ம் இலக்கப்படத்தில் காண்கிற 3 ம் இலக்கம்பெற்ற காணி; கிழக்கு-சிலிந்துகாமி வெதருளையும் சிலரும் உரித்துப்பேசும் களப்பள்ளேகேளை என்னும் 728 ம் இலக்கப்படத்தில் காண்கிற 3 ம் இலக்கம்பெற்ற காணி, அரசாட்சிக்குடைய தென்னப்பிட்டமூக்களானை என்னும் 728 ம் இலக்கப்படத்தில் காண்கிற 2 ம் இலக்கம்பெற்ற காணி; தெற்கு-அரசாட்சிக்குடைய தென்னப்பிட்டமூக்களானை என்னும் 728 ம் இலக்கப்படத்தில் காண்கிற 2 ம் இலக்க காணித்துண்டு; மேற்கு-சிலிந்துகாமி வெதருளையும் சிலரும் உரித்துப்பேசும் களப்பள்ளேகேளை என்னும் 728 ம் இலக்கப்படத்தில் 3 ம் இலக்க காணி.



Lot 4 called Elakanda, in extent 1A. 3R. 28P., situated in Yatipauwa village in Meda pattu of Kuruwiti korale.

Surveyor-General's Office,  
Colombo, September 28, 1900.

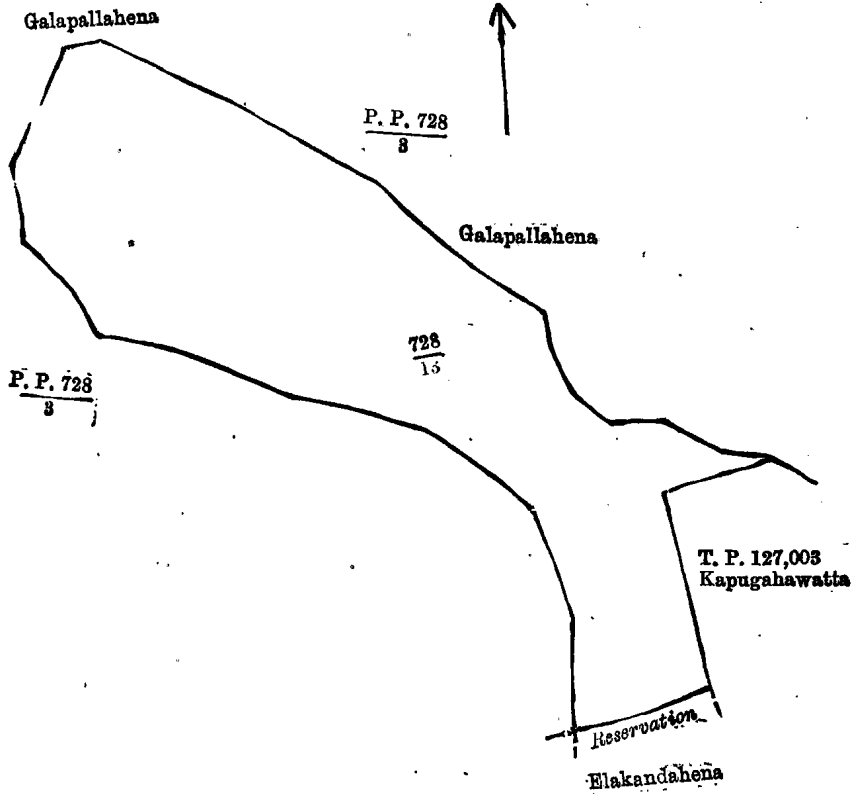
S. J. C. MORE,  
for Surveyor-General.

2. Lot No. 13 in preliminary plan No. 728 called Elakandahena, containing in extent 7 acres 0 roods 7 perches; bounded on the north by (P. P. 728/3) Galapallahena claimed by Silinduhamy Vedarala and others; on the east by (P. P. 728/3) Galapallahena claimed by Silinduhamy Vedarala and others, T. P. No. 127,003 Kapugahawatta claimed by G. Punchimahatmaya; on the south by reservation, Elakandahena claimed by Hendrick Kapurala, (P. P. 728/3) called Galapallahena claimed by Silinduhamy Vedarala and others; and on the west by (P. P. 728/3) Galapallahena claimed by Silinduhamy Vedarala and others.

2. யோத்திர 728 டர்ன பரூன கவிடகிசெ பசுநகன டுநகர் 7, ஸ்ரீலக் 7 விஸூகல அகி அரூகனடசென கிகன யோத்திர 13 டர்ன நிசுகலிசெ லுசி—ரூபுரெ சிலிந்துகாமி லெடர்லு சக லவின் டு அகிநிகதி கிகன அரூபுரெசென கிகன யோத்திர 728 டர்ன பரூன கவிடகிசெ பசுநகன யோத்திர 3 டர்ன நிசுகலிசெ, சீ. பூநி லகந்லக அகிநிகதி கிகன கபூகலவின் கிகன யோத்திர 127,003 டர்ன சிபூரூ கவிடகிசெ பசுநகன லுசி; டுநகர் லகந்லக அகிநிகதி கிகன அரூகனடசென கிகன அரூகனடசென கிகன டுநகர் லகந்லக அகிநிகதி கிகன அரூகனடசென கிகன யோத்திர 728 டர்ன பரூன கவிடகிசெ பசுநகன யோத்திர 3 டர்ன நிசுகலிசெ சக லவின் டு அகிநிகதி கிகன அரூபுரெசென கிகன யோத்திர 728 டர்ன பரூன கவிடகிசெ பசுநகன யோத்திர 3 டர்ன நிசுகலிசெ சக லவின் டு அகிநிகதி கிகன அரூபுரெசென கிகன யோத்திர 728 டர்ன பரூன கவிடகிசெ பசுநகன யோத்திர 3 டர்ன நிசுகலிசெ.

2. 728 ம் இலக்கப்பட்டத்தில் காண்கிற 7 ஏக்கரும் 7 பர்சல விசாலமுள்ள எலகந்தகேளை என்னும் 13 ம் இலக்கம்பெற்ற காணியின் எல்லைகளாவன, வடக்கு-சிலிந்துகாமி வெதருளையும் சிலரும் உரித்துப்பேசும் களப்பள்ளேகேளை என்னும் 728 ம் இலக்கப்படத்தில் காண்கிற 3 ம் இலக்கம்பெற்ற காணி; கிழக்கு-சிலிந்துகாமியும் சிலரும் உரித்துப்பேசும் களப்பள்ளேகேளை என்னும்

ம் 728 ம் இலக்கப்படத்தில் காண்கிற 3 ம் இலக்க காணி, ஜி. புஞ்சிமகம்மயா உரித்துப்பேசும் கப் புகாவத்த என்னும் 127,003 ம் இலக்கப் படத்தில், காண்கிற காணி; தெற்கு-கெந்திரிக அப்பு கப்புமுளை உரித்துப்பேசும் எலக்கந்தகேனை என்னும் அரசாட்சியாரின் தேளவைகாக வைத் திருக்கும் காணித்துண்டு, சிலிந்துகாமி வெதராலையும் சிலரும் உரித்துப்பேசும் களபல்லேகேனை என்னும் 728 ம் இலக்கப்படத்தில் காண்கிற 3 ம் இலக்க காணி; மேற்கு-சிலிந்துகாமி வெதராலையும் சிலரும் உரித்துப்பேசும் களபள்ளேகேனை என்னும் 728 ம் இலக்கப்படத்தில் காண்கிற 3 ம் இலக்க காணி.



Lot 13 called Elakandahena, in extent 7A. Or. 7p., situated in Yatipauwa village in Meda pattu of Kuruwiti korale.

Surveyor-General's Office,  
Colombo, September 28, 1900.

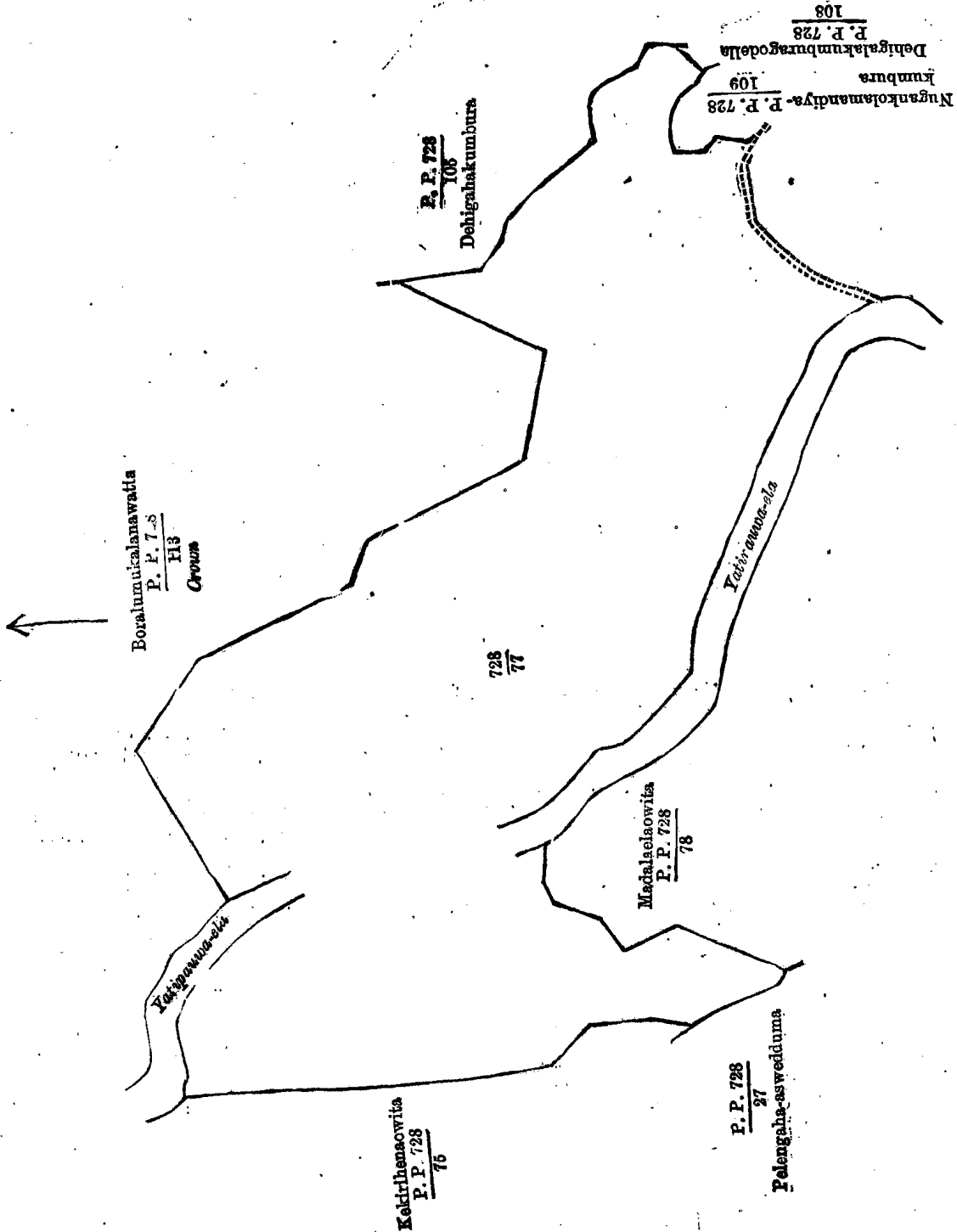
S. J. C. MORE,  
for Surveyor-General.

8. Lot No. 77 in preliminary plan No. 728 called Etamorallanda, containing in extent 19 acres 3 roods 0 perches; bounded on the north by Yatipauwa-ela, (P. P. 728) Boralumukalanawatta belonging to the Crown; on the east by (P. P. 728) Dehigahakumbura claimed by D. Juama and others; on the south by (P. P. 728) Dehigalakumbura godella claimed by Potgul Vihare, (P. P. 728) Nugankolamandiyekumbura claimed by A. Lokuhamy, a road, Yatipauwa-ela, (P. P. 728) Madaelaowita claimed by Malhamy Kapurala and others; and on the west by (P. P. 728) Pelengaha-assedduma claimed by K. Malhamy and others, (P. P. 728) Kekirihenaowita claimed by S. Vedarala and others.

3. தலைமீ 728 டர்ன பரூன கவிடகிசெ பசீகன டுன்கர் 19, ரூவிக் 3, பீசாரகம டுனி டுடமேர்டுன்ட கிசன தலைமீ 77 டர்ன விமீகரிசெம் மாகி—ரூபுர்வ மரிபரிடு, டுன்டூவல் டுனி டெர்லி மூகூன கிசன தலைமீ 728 டர்ன பரூன கவிடகிசெ பசீகன தலைமீ 113 டர்ன விமீகரிசெம்; கரூகெனூர்வ சி. டுலாம சக தவின் டுன் டுனிசிகமீ கிசன டெகிதக டுநூர் கிசன தலைமீ 728 டர்ன பரூன கவிடகிசெ பசீகன தலைமீ 105 டர்ன விமீகரிசெம்; டுநூவல் பசான் டுடீ பீகாரே டுனிசிகமீ கிசன டெகிதக டுநூர் டெவிடீசு கிசன தலைமீ 728 டர்ன பரூன கவிடகிசெ பசீகன தலைமீ 108 டர்ன விமீகரிசெம், டி. டுலாமகமீ டுனிசிகமீ கிசன துதன்மேரூமன்செ டுநூர் கிசன தலைமீ 728 டர்ன பரூன கவிடகிசெ பசீகன தலைமீ 109 டர்ன விமீகரிசெம், பர்னட, மரிபரிடு, மடீகமீ கரூரூ சக தவின் டுன் டுனிசிகமீ கிசன மெடுரூ மரிசெ கிசன தலைமீ 728 டர்ன பரூன கவிடகிசெ பசீகன தலைமீ 78 டர்ன விமீகரிசெம் சக கெகூரூர்வ கெ. மடீகமீ சக தவின் டுன் டுனிசிகமீ கிசன பசேரெதக டுன் டுடீசு கிசன தலைமீ 728 டர்ன பரூன கவிடகிசெ பசீகன தலைமீ 27 டர்ன விமீகரிசெம், டுன் டெடுரூ சக தவின் டுன் டுனிசிகமீ கிசன கரூகெனேன் மரிசெ கிசன தலைமீ 728 டர்ன பரூன கவிடகிசெ பசீகன தலைமீ 75 டர்ன விமீகரிசெம்.

3. 728 ம் இலக்கப்படத்தில் காண்கிற 19 ஏக்கரும் 3 டூட்டும விசாலமுள்ள எட்டமொ டுலந்த என்னும் 77 ம் இலக்க காணியின் எல்லை, வடக்கு-யட்டிபவ்வே எல்லை, அரசாட்சிக்குடைய பெராரூமுக்களானவத்த என்னும் 728 ம் இலக்கப்படத்தில் காண்கிற 113 ம் இலக்க காணி; கிழக்கு-உ. ஜுவாமாவும் சிலரும் உரித்துப்பேசும் தெகிகாகும்புற என்னும் 728 ம் இலக்கப்படத்தில் காண்கிற 105 ம் இலக்க காணி; தெற்கு-பொத்குல்விகாரை உரித்துப்பேசும் தெகிகாகும்புற

கொடல்லை என்னும் 728 ம் இலக்கப்படத்தில் காண்கிற 108 ம் இலக்க காணி, ஏ. லொக்குகாமி உரித்துப்பேசும துகன்கொளமண்டியேகும்புற என்னும் 728 ம் இலக்கப்படத்தில் காண்கிற 109 ம் இலக்க காணி, ஓர் பாதை, யட்டிப்பவ்வைளலை, மல்காமி கப்புரானையும் சிலரும் உரித்துப் பேசும மடஎலஓவிற்றை என்னும் 728 ம் இலக்கப்படத்தில் காண்கிற 78 ம் இலக்க காணி; மேற்கு-கே, மல்காமியும் சிலரும் உரித்துப்பேசும யெலன்காஅஸவத்துமை என்னும் 728 ம் இலக்கப்படத்தில் காண்கிற 27 ம் காணி, எ.ஸ. வெதரானையும் சிலரும் உரித்துப்பேசும கெக்கிரிகேனை ஓவிற்ற என்னும் 728 ம் இலக்கப்படத்தில் காண்கிற 75 ம் இலக்க காணி.



Lot 77 called Etamoranda, in extent 19A. 3R. 0P., situated in Yatipauwa village in Meda pattu of Kuruwiti korale.

Surveyor-General's Office,  
Colombo, September 28, 1900.

676

S. J. C. MORE,  
for Surveyor-General.