

SUPPLEMENT

TO

The Ceylon Government Gazette,

PART III.

FRIDAY, JULY 19, 1901.

NOTICES UNDER THE WASTE LANDS ORDINANCES.

[Notice under "The Waste Lands Ordinances, 1897, 1899, and 1900."]

TAKE notice, that unless within three months from the 19th day of July, 1901, the persons, if any, who claim any interest in the lands hereinafter mentioned or in any one or more of such lands, appear before the Special Officer appointed under section 28 of Ordinance No. 1 of 1897 at his office at Galle and make claim to the said lands or any of them or to some interest therein:

Such Special Officer, in pursuance of the powers vested in him by Ordinance No. 1 of 1897, will declare by writing under his hand that the said lands or such of them, as to which no claim has been made, are the property of the Crown.

W. E. DAVIDSON,
Special Officer.

Description of Lands referred to.

The following lots, situated in the village of Welive in the Morawak korale of the Matara District, in the Southern Province, as described in the annexed certified tracings:—

I.

Preliminary plan 10.

Lot.	Name of Land.	Extent.		
		A.	R.	P.
147 ...	Paragahadeniyehena	44	0	10
148 ...	Paragahadeniya	0	3	25
149 ...	Do.	2	0	0
		46	3	35

on sheets O $\frac{14}{23, 31}$ and O $\frac{14}{24, 32}$, and bounded as follows: on the north by Talpathenedeniya claimed by Don Davit Abewickrama and others, the Talapatdeniyedola; on the east by the Millowa-ela, the road from Akuressa to Deniyaya Talapathena sold by Crown to Don Andris Werawardan Ratnayaka (title plan 177,583 and 177,582); on the south by the road from Akuressa to Deniyaya; on the west by Pansalawatta belonging to Welive Vihare, Mahawattehena sold by Crown to A. Saibu Dore (title plan 161,522), Pillehena claimed by Don Davit Abeyawickrama.

1901 අගස්තු ජූලි මස 19 වෙනි දින පවත් වූත්තුන්මාසයක් ඇතුළතදී මෙහි පහත දක්වන ඉඩම්වලට නොලොඟ් ඉන් එක කට නොලොඟ් වැඩගණනකට අයිතිවාසිකමක් නිර්මාණය කළහොත් ඒ අය විසින් වසර 1897වන නොවැර 1වන ආඥාපනතේ 28 වෙනි වගන්තියේ ප්‍රකාරයට පත්කරගනු ලැබූ විශේෂ නියුක්තවරයානන්තාන්තේගේ ගාල්ලේ කන් තෝරුවේදී උත්තරාප්තයේ ඉදිරිපිටට ඇවිත් පෙන්නීම එකී ඉඩම්වලට නොලොඟ් ඊට ඇති ගම් කොටසකට නිසි අයිති වාසිකමක් පෙන්නීමා සිටින්නට නොගෙදුනොත්, එකී විශේෂ නියුක්තවරයානන්තාන්තේගේ වසර 1897වන නොවැර 1වන ආඥා පනතෙන් ලැබී තිබෙන බලයේ ප්‍රකාරයට අයිතිවාසිකමක් නොකියාපු එකී ඉඩම් එක්කෝ එකීන් අයිතිවාසිකමක් ගෙණගැර දක්වන්නට නොගෙදුන සෑම ඉඩම් රජසන්තක ඉඩම් කැපීමට උත්තරාප්තයේ අත්සන ඇති ලියවිල්ලකින් උත්තරාප්තයේ විසින් ප්‍රකාශකරණය වීම මෙහි දැනගත යුතුයි.

ඩබ්ලිවු. ඊ. ඩේවිඩ්සන්,
විශේෂ නියුක්තවරයානන්තාන්තේගේ.

ඉඩම්වල තොරතුරු.

දකුණු පලාතට අයිති මාතර දිස්ත්‍රික්කේ මොරවක්කෝරලේ වැලිමේ ගත ගම පිහිටා තිබෙන මීට අමුණාපු සහතික සිතියම්වල පෙන්නන මෙහි පහත දක්වන ක්‍රමිකවිවි, එනම්:—

I.

මුල් සිතියම 10.

O $\frac{14}{23, 31}$ සහ O $\frac{14}{24, 32}$ සිතියම්පත්‍රවලට අඩංගු:—

ක්‍රමිකවිවි.	ඉඩමේ නම.	විමිතරම.
		අ. ර. ප.
147 ...	පරගහදෙහියේ ගේන	44 0 10
148 ...	පරගහදෙහිය	0 3 25
149 ...	එම	2 0 0
		46 3 35

මීට මාසිම—උතුරට දෙත් දැවින් අබෙහව්වම සහ නවත් අගවල් විසින් අයිතිවාසිකම් කියන කල්පත්තේගේ දෙහි ගද, කල්පත්තේගේ දෙලද; නැගෙනහිරට මිල්ලුව ඇලද, අකුරුප්පේ සිට දෙහිගාටට ගත පාරද, ආණ්ඩුව විසින් දෙත් අන්දිරිස් විරවර්දන රත්නාසකට විකුණාපු කලපත්තේගේ, (T. P. 177,583 සහ 177,582); දකුණට අකුරුප්පේ සිට දෙහි ගාටට ගත පාරද; බස්නාහිරට වැලිමේ විනාගර්ට අයිති පහසලවත්තද, ආණ්ඩුව විසින් ඒ. සයිබුදොර්ට විකුණාපු මහ වත්තේගේගේ (T. P. 161,522), දෙත් දැවින් අබෙහව්වම විසින් අයිතිවාසිකම් කියන පිල්ලේගේගේ.

இவ்வறிவித்தலின் தேதியாகிய 1901 ம் (ஸ்ரீ)-த்து ஆடிமீ 19 ன் தேதியிலிருந்து மூன்று மாசத்திற்குள்ளாக இதன் கீழ் விவரித்திருக்கும் காணிகளை யல்லது அக்காணிகளின் லெவற்றையும் சூழித்து உரித்துப்பேசுவோர்கள் யாருமிருந்தால், அவர்கள் 1897 ம் (ஸ்ரீ)-த்து முதலாம் நொம்பர் சட்டத்தின் 28 ம் பிரிவின்படி ஏற்படுத்திய குறிப்பான உத்தியோகஸ்தர் முன்பாக காணிகளின் அவரது கந்தோரில் தெரிப்பட்டு மேற்படி காணிகளை யல்லது அவற்றின் லெவற்றையும் சூழித்து யாதும் உரிமை அல்லது உடங்கை காண்பியாதிருந்தால், மேற்சொல்லிய குறித்த உத்தியோகஸ்தர் தம்மிடம் 1897 ம் (ஸ்ரீ)-த்து முதலாம் இலக்சட்டத்தினால் தனக்குக் கொடுத்திருக்கும் தத்துவத்தைக் கொண்டு தன கையொப்பமிட்டு எழுத்து மூலமாய் சொல்லப்பட்ட காணிகளை அல்லது அவைகளின் உரித்தைப் பேசப்பட்டவர்கள் வெளிப்படாவிடில் முடிக்குரிய ஆதனமென்று வெளியாகக் கப்படுத்துவார்,

டவ்ளிவு. இ. டேவிட்ஸன்,
குறிப்பான உத்தியோகஸ்தர்.

சொல்லப்பட்ட காணிகளின் விவரம்.

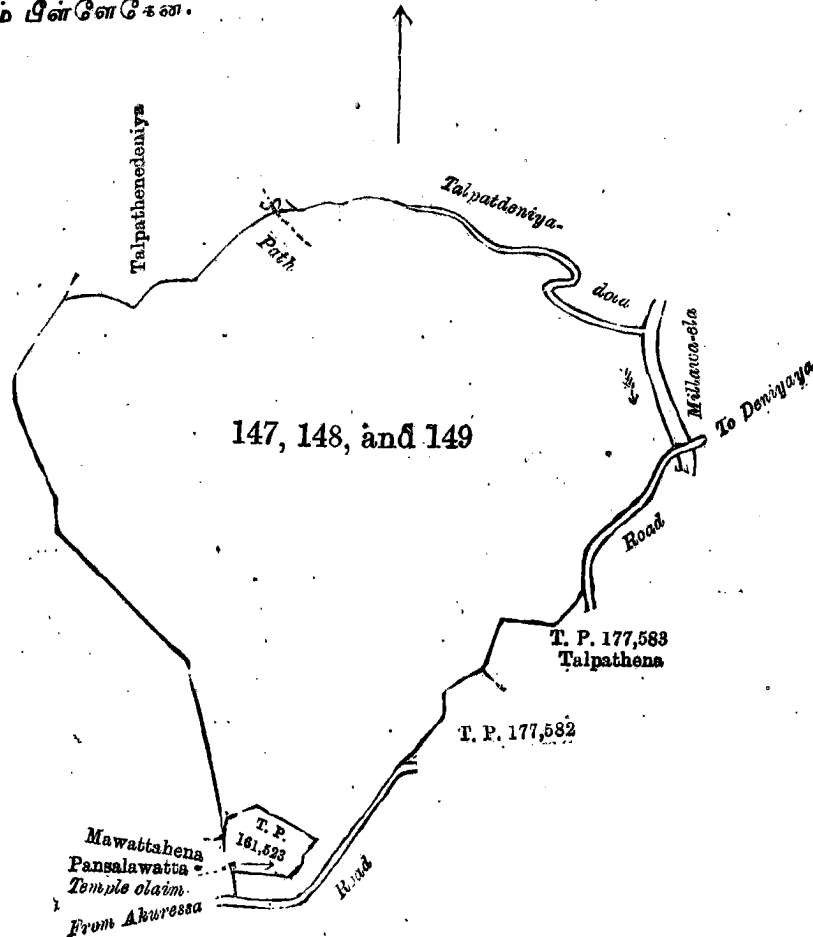
தென் மாகாணத்தின் மாத்துறை டிஸ்திரிக்டில் மொறவக் கோறளையைச் சேர்ந்த வெளிவே எனனும் கிராமத்திலுள்ள இதன் கீழ் சொல்லப்படுகிற காணித்துண்டுகள், அதாவது : இத்தோடனைத்துக் குறிக்கப்பட்டு உறுதிப்படுத்திய டாப்புகளில் விவரிக்கப்பட்டிருக்கின்றன :—

I.

0 $\frac{14}{23, 31}$ ம், $\frac{14}{24, 32}$ ம் அளவுக்கடதாசிகளில்:—

தண்டு.	பிளான் இலக்கம்*10.	காணியினது பெயர்,	விசரலம்.
			ஏ. டூ. ப.
147	...	பறகாதெனியேகேன	44 0 10
148	...	பறகாதெனிய	0 3 25
149	...	ஹை	2 0 0
			46 3 35

எல்லை, வடக்கு-தொன் தாவித் அபேவிக்கமவும் சிலபேர்களும் உரித்துப்பேசும் தலபத் தெனியேதொல; கிழக்கு-மில்லொவளல, அக்குரொஸிவிருந்து தெனியாவுக்குப் போகும் ரோட்டு, தொன் அந்திரிஸ வீரவர்தன நத்தியகவுக்கு அரசாட்சியாரால் விற்கப்பட்டிருக்கும் தலபத் கேன (T. P. 177,583 ம் 177,582); தெற்கு-அக்குரொஸிவிருந்து தெனியாவுக்குப் போகும் ரோட்டு; மேற்கு-வெளிவே விகாரேஉடைய பன்ஸலவத்த, எ. ஸாய்பு தொரேக்கு அரசாட்சியாரால் விற்கப்பட்டிருக்கும் மகவத்தேகேன (T. P. 161,522), தொன் தாவித் அபேவிக்கம உரித்துப்பேசும் பிள்ளேகேன.



Scale of 8 Chains to an Inch.

Situation : Weliwe village in Palle pattu of Morowak korale.
Preliminary plan 10.

Lot.	Name of Land.	Extent.	
		A.	R. P.
147	Paragahadēniyahena	44	0 10
148	Paragahadeniya	0	3 25
149	Do.	2	0 0
Sheets O $\frac{14}{23, 31}$ and O $\frac{14}{24, 32}$		46	3 35

Surveyor-General's Office,
Colombo, December 6, 1900.

S. J. C. MORE,
for Surveyor-General.

II.

Lot.	Name of Land.	Extent.	
		A.	R. P.
166	Maguruwilahena and Nawinnehena	22	1 13

on sheet O $\frac{14}{23, 31}$ and bounded as follows : on the north by Kadjugasdeniya sold by Crown to Don Tiyadoris Senanayaka (title plan 91,037), Maguruwila belonging to Vidanapatiranage Dondris and others, Dangahaliyadda belonging to Abeyawikkrama Don Davit and others, Masmorugahaliyadda belonging to Vidanapatiranage Don Andris and others ; on the east by Lindagawahena claimed by T. Abeyawikkrama ; on the south by the Etakaledola, the Gansabhawa road from Banagala to Weliwe, the Etakaledola ; on the west by Kadjugahadeniya claimed by Senanayakage Don Tiyadoris.

මුල් සිතියම 10.

O $\frac{14}{23, 31}$ සිතියම පහතට අඩංගු :—

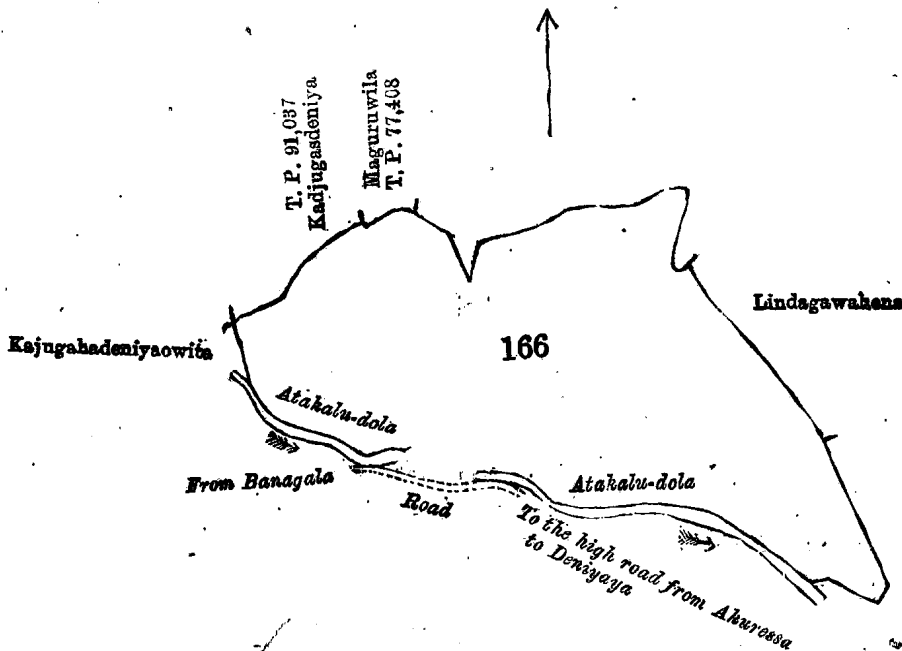
බිම්බවර්ග.	ඉඩමේ නම.	බිම්බරම.
		අ. රු. ප.
166	මගුරුවිලහේන සහ නාවින්නේන	22 1 13

මේ මාසිම—උතුරට ආසන්නව විසින් දෙවන තියදෙරිස් සේනානායකට විකුණු කප්පුයේ දෙහිකද (T. P. 91,037), විදුනපතිරණයේ දෙවන අන්දිරිස්ට සහ තවත් අතවර්ණට අයිති මගුරුවිලද, අවෙණකුම දෙවන දැවිත්ට සහ තවත් අතවර්ණට අයිති දත්තල ප්ලාට්ටද, විදුනපතිරණයේ දෙවන අන්දිරිස්ට සහ තවත් අතවර්ණට අයිති මස්මොරුගහල ප්ලාට්ටද ; කුගෙණඉරට පි. අබෙණකුම විසින් අයිතිවැසිකම් කිසක ලිදගාවා හේකද ; දකුණට ඇවකලේ දෙලද, මානාගල සිට වැලි මේට සහ ගම්පහා පාරද, ඇවකලේ දෙලද ; බස්නාඉරට සේනානායකයේ දෙවන තියදෙරිස් විසින් අයිතිවැසිකම් කිසක කප්පුයකදෙහිකද.

O $\frac{14}{23, 31}$ ම් අඟචුක් කදතාසියිල් :—

තණ්ඩ.	විභාග් ඉලක්කම් 10.	විසරාම.
	කාණියිනඤ පෙයාර්.	අ. රු. ප.
166	මතුරුවිලහේන, නාවින්නේන	22 1 13

ඒලේ, වැදගු-තොන් නියතොරිලේ ලේනායකකචුටු ආසාද්සියාරාල් විහිද්දට ධරුටුටු කචුකු-කළුතෙහි (T. P. 91,037), විතානපත්තිරනකේ තොන්තිරිසම් සිලපේරුකුටු කුමුදෙය මතුරුවිල, අපේවිකුමු තොන් තාවිත්තම් සිලපේරුකුටු කුමුදෙය තනකාණියිල්, විතානපත්තිරනකේ තොන් අන්තිරිසම් සිලපේරුකුටු කුමුදෙය මසමොරුගහලිත්ත ; කිටුටු-ආර්. අපේවිකුමු චරිත්තප්පේසම් චිත්තකාවාකේන ; තෙරු-ඒට්ටකලේතොල, වානාකලිච්චුටු වෙච්චෙකුටු පොරුම් කම්පාවාල රුට්ටු, ඒට්ටකලේතොල ; මෙරු-ලේනායකකේ තොන් නියතොරිල චරිත්තප්පේසම් කචුකු-කළුතෙහි.



Scale of 8 Chains to an Inch.

Preliminary plan 10.

Lot 166 called Maguruwilahena, Nawinnehena, in extent 22a. 1r. 13p., situated in Weliwe village in Palle pattu of Morawak korale.

Sheet No. O $\frac{14}{23, 31}$

Surveyor-General's Office,
Colombo, December 6, 1900.

S. J. C. MORE,
for Surveyor-General.

III.

Lot.	Name of Land.	Extent.
163	Kapatenumegodella	2 3 12

on sheet O $\frac{14}{23, 31}$ and bounded as follows: on the north by Kapatenuma belonging to Vidanapatiranaage Don Adrian, Kapatenumakoratuwa belonging to ditto; on the east by Pahalakapatenuma belonging to Liyanagamage Janis Appu; on the south by Dangahaliyadda belonging to Abeyawickrama Don David, Maguruwila belonging to ditto; on the west by Rukattanagahaliyadda belonging to Vidanapatiranaage Don Mathes and others, Udakumbura sold by Crown to Vidanapatiranaage Don Kornelis (tit'e plan 77,410.)

මුල් සිතියම 10.

O $\frac{14}{23, 31}$ සිතියම පවුලට අඩවනු :-

විකිකර්මය	ඉඩමේ නම.	විමිතරය.
163	කපාතෙනුමෙගොදෙල්ල	2 3 12


මෙම මාසිකී-රුහුරට විදුනපතිරණයේ දෙන අදිරියන්ට අයිති කපාතෙනුමද, එම අතට අයිති කපාතෙනුමේ කොටුවලද; කැලණියුරට ලිහකමගේ සිංහිස්අප්පට අයිති පහලකපාතෙනුමද; දකුණට අබෙමපිහුම දෙන දවිත්ට අයිති දන්තලිහදද, එම අතට අයිති මහරුවිලද; බස්නාහුරට විදුනපතිරණයේ දෙන මනෙස්ට සහ නවත් අතවර්තට අයිති රැක්අත් හතහල ලිහදද, අන්වුම විසින් විදුනපතිරණයේ දෙන කොරනේලියට විකුනාපු උඩකුඹුරද (T. P. 77,410).

O $\frac{14}{23, 31}$ ම අනුච්ඡිද්ධ සඳහා සිතියම :-

විශාල ඉලක්කම 10.

නම.	කාණ්ඩින පෙරා.	විශාලය.
163	කපාතෙනුමෙගොදෙල්ල	2 3 12

ඉහල, ඉහල-විනාශපතිරණයේ දෙන අදිරියන්ට අයිති කපාතෙනුමද, මෙරුසොල් විහිසනුමෙගොදෙල්ල මෙරුසොල්ලට අයිති කපාතෙනුමද; කිඹුල්ල-ඉහල-මෙරුසොල්ල මෙරුසොල්ලට අයිති කපාතෙනුමද; මෙරුසොල්ල-අපෙයවිකිඹුර මෙරුසොල්ලට අයිති කපාතෙනුමද; මෙරුසොල්ල-විනාශපතිරණයේ දෙන මනෙස්ට සහ නවත් අතවර්තට අයිති රැක්අත් හතහල ලිහදද, අන්වුම විසින් විදුනපතිරණයේ දෙන කොරනේලියට විකුනාපු උඩකුඹුරද (T. P. 77,410).



Scale of 8 Chains to an Inch.

Preliminary plan 10.

Lot 163 called Kapatenumegodella, in extent 2a. 3r. 12p., situated in Weliwe village in Palle pattu of Morawak korale.

Sheet No. O $\frac{14}{23, 31}$

Surveyor-General's Office,
Colombo, December 6, 1900

S. J. C. MORE,
for Surveyor-General.

IV.

Preliminary plan 10.

Lot.	Name of Land.	Extent. A. R. P.
165	Maguruwilagodella	0 1 10

on sheet O-¹⁴/_{23, 31}, and bounded as follows: on the north by Maguruwila belonging to Vidanapatiranage Dondris and others; on the east by Dangahaliyadda belonging to Don Davit Abeyawickrama and others; on the south by Maguruwila belonging to Vidanapatiranage Dondris and others; on the west by Maguruwila belonging to ditto.

මුළු සීතිය 10.

O ¹⁴/_{23, 31} සීතියමසනුව අඩවනු :-

බිම්බවිත.	ඉඩම නම.	බිම්බරම්. අ. ර. ප.
165	මගුරුවිල ගොඩවිල	0 1 10

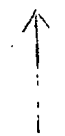
මෙම මාසිම්—ලගුරුව විදුහපතිරණයේ දෙනදිවියට සහ තවත් අසවනට අසිති මගුරුවිලද; කුලයෙකුගේ දෙන දවත් අසවනවිලමට සහ තවත් අසවනට අසිති දන්ගලලියද; දකුණට විදුහපතිරණයේ දෙනදිවියට සහ තවත් අසවනට අසිති මගුරුවිලද; බස්නාගුරුව එම අසවනට අසිති මගුරුවිලද.

O ¹⁴/_{23, 31} ම අளவுක් සඳහා සිතියම :-

පිළිගත් ඉලක්කම් 10.

තරම.	කාර්යයන් පෙයර.	විෂාලය. අ. ර. ප.
165	මගුරුවිලගොඩවිල	0 1 10

ඒලීම, වැටුප්-විනාශ පත්තිරණයේ තොන්තිරියම් සිලපොරොක්කුමුදාය මගුරුවිල; සිමුක්කු-තොන් නාවිත් අපේයවිකිමමයම් සිලපොරොක්කුමුදාය තනකාරියත්ත; මෙරු-විනාශ පත්තිරණයේ තොන්තිරියම් සිලපොරොක්කුමුදාය මගුරුවිල; මෙරු-මෙරුසොලවි යවර් කුමුදාය මගුරුවිල.



165

Scale of 8 Chains to an Inch.

Preliminary plan 10.

Lot 165 called Maguruwilagodella. in extent 0A. 1R. 10P., situated in Welive village in Palle pattu of Morawak korale.

Sheet O ¹⁴/_{23, 31}

Surveyor-General's Office,
Colombo. December 6, 1900.

S. J. C. MORRIS
for Surveyor-General.