

SUPPLEMENT

TO

The Ceylon Government Gazette,
PART III.

FRIDAY, JULY 26, 1901.

NOTICES UNDER THE WASTE LANDS ORDINANCES.

[Notice under "The Waste Lands Ordinances, 1897, 1899, and 1900."]

TAKE notice, that unless within three months from the 19th day of July, 1901, the persons, if any, who claim any interest in the lands hereinafter mentioned or in any one or more of such lands, appear before the Special Officer appointed under section 28 of Ordinance No. 1 of 1897 at his office at Galle and make claim to the said lands or any of them or to some interest therein :

Such Special Officer, in pursuance of the powers vested in him by Ordinance No. 1 of 1897, will declare by writing under his hand that the said lands or such of them, as to which no claim has been made, are the property of the Crown.

W. E. DAVIDSON,
Special Officer.

Description of Lands referred to.

The following lots, situated in the village of Welive in the Morawak korale of the Matara District, in the Southern Province, as described in the annexed certified tracings :—

I.

Preliminary plan 10.

Lot.	Name of Land.	Extent.	
		A.	R. P.
147	Paragahadeniyehena	44	0 10
148	Paragahadeniya	0	3 25
149	Do.	2	0 0
		46	3 35

on sheets O $\frac{14}{23, 31}$ and O $\frac{14}{24, 32}$, and bounded as follows: on the north by Talpathenedeniya claimed by Don Davit Abewickrama and others, the Talapatdeniyedola; on the east by the Millowa-ela, the road from Akuressa to Deniyaya Talapathena sold by Crown to Don Andris Werawardana Ratnayaka (title plan 177,588 and 177,582); on the south by the road from Akuressa to Deniyaya; on the west by Pansalawatta belonging to Welive Vihare, Mahawattehena sold by Crown to A. Saibu Dore (title plan 161,522), Pillehena claimed by Don Davit Abeyawickrama.

විෂය 1901 ක්වු ජුලි මස 19 වෙනි දින පටන් කුන්මාසයක් ඇතුලතදී මෙහි පහත දක්වන ඉඩම්වලට කොහොත් ඉන් එකකට කොහොත් වැඩිගණනකට අයිතිවාසිකමක් තිබෙන යම් අයෙක් ඇත්නම් ඒ අය විසින් වසී 1897 කේ කොමිටර් 1 කේ ආඥාපණයේ 28 වෙනි වගන්තියේ ප්‍රකාරයට පත්කරණු ලැබූ විශේෂ නිකුත්වරයානන්තාන්තේගේ ගාල්ලේ කන්තෝරුවේදී උත්තාන්තේගේ ඉදිරිපිටට ඇවිත් පෙනීසිට එක් ඉඩම්වලට කොහොත් ඊට ඇති යම් කොටසකට කිසි අයිතිවාසිකමක් පෙන්වා සිටින්නට කොටසදකොත්, එක් විශේෂ මන්ත්‍රීවරයානන්තාන්තේගේ වසී 1897 කේ කොමිටර් 1 කේ ආඥාපණයෙන් ලැබී තිබෙන බලයේ ප්‍රකාරයට අයිතිවාසිකමක් කොස්ගාපු එක් ඉඩම් එක්කෝ එසින් අයිතිවාසිකමක් ගොණකාර දක්වන්නට කොටසදක සෑම ඉඩම් රජසත්කක ඉඩම් හැරිහට උත්තාන්තේගේ අත්සන ඇති ලියවිල්ලකින් උත්තාන්තේ විසින් ප්‍රකාශකරණ රිච් මෙසින් දැනගත යුතුයි.

ඩබ්ලිවු. ඊ. ඩේවිඩ්සන්,
විශේෂ මන්ත්‍රීවරයානන්තාන්තේ.

ඉඩම්වල තොරතුරු.

දකුණු පලාතට අයිති මාතර දිස්ත්‍රික්කේ මොරවක්කෝරලේ වැලිමේ යන ගම පිහිටා තිබෙන මීට අමුණාසු සහතික සිතියම්වල පෙන්නුම් වෙහි පහත දක්වන බිම්කර්ට්, එනම් :—

I.

මුල් සිතියම 10.

O $\frac{14}{23, 31}$ සහ O $\frac{14}{24, 32}$ සිතියම්පත්‍රවලට අඩංගු :—

බිම්කර්ට්.	ඉඩමේ නම.	විමරණ.
		අ. රු. ප.
147	පරගහදෙහියේ හේන	44 0 10
148	පරගහදෙහියේ	0 3 25
149	එම	2 0 0
		46 3 35

මීට මාසිම—උතුරට දෙහි දැවින් අබෙගවිත්‍රම සහ තවත් අගවල් විසින් අයිතිවාසිකම් කියන කල්පත්ගේගේ දෙහි යද, කල්පත්දෙහියේ දෙලද; නැගෙනහිරට මල්ලව ඇලද, අකුරුසේ සිට දෙහියාගට යන පාරද, ආණ්ඩුව විසින් දෙහි අන්දිරිස් විරවර්දන රත්නාකට විකුණා හලපත්ගේනද, (T. P. 177,583 සහ 177,582); දකුණට අකුරුසේ සිට දෙහි ගාගට යන පාරද; බස්නාහිරට වැලිමේ කාරට අයිති පන්සලවත්තද, ආණ්ඩුව විසින් ඒ. සයිඩ්දෙරේට විකුණා මහ වත්තේගේනද (T. P. 161,522), දෙහි දැවින් අබෙගවිත්‍රම විසින් අයිතිවාසිකම් කියන පිල්ලේගේනද.

இவ்வறிவித்தலின் தேதியாகிய 1901 ம் ஆண்டு-ஆடிமீ 19 ன் தேதியிலிருந்து மூன்று மாசத்திற்குள்ளாக இதன் கீழ் விவரித்திருக்கும் காணிகளை யல்லது அக்காணிகளின் செவ்வறையும் குறித்து உரித்துப்பேசுவோர்கள் யாருமிருந்தால், அவர்கள் 1897 ம் ஆண்டு-ஆடிமீ முதலாம் நொம்பர் சட்டத்தின் 28 ம் பிரிவின்படி ஏற்படுத்திய குறிப்பான உத்தியோகஸ்தர் முன்பாக காவி அவரது கந்தோரில் தெரிபட்டு மேற்படி காணிகளை யல்லது அவற்றின் செவ்வறையும் குறித்து யாதும் உரிமை அல்லது உடந்தை காண்பியாகிருந்தால், மேற்சொல்லிய குறித்த உத்தியோகஸ்தர் தம்மில் 1897 ம் ஆண்டு-ஆடிமீ முதலாம் இலகச்சட்டத்தினால் தனக்குக் கொடுத்திருக்கும் தத்துவத்தைக் கொண்டு தன் கையொப்பமிட்டு எழுத்து மூலமாய் சொல்லப்பட்ட காணிகளை அல்லது அவைகளின் உரித்தைப் பேசப்பட்டவர்கள் வெளிப்படாவிடில் முடிக்குரிய ஆதனமென்று வெளியாகக் கப்படுத்துவார்.

டவ்னிவு. இ. டேவிட்ஸன்,
குறிப்பான உத்தியோகஸ்தர்.

சொல்லப்பட்ட காணிகளின் விவரம்.

தென் மாகாணத்தின் மாத்துறை டிஸ்திரிக்டில் மொறவக்கோறளையைச்சேர்ந்த வெளிவே என்னும் கிராமத்திலுள்ள இதன் கீழ் சொல்லப்படுகிற காணித்துண்டுகள், அதாவது : இத்தோடணைத்துக் குறிக்கப்பட்டு உறுதிப்படுத்திய டாப்புகளில் விவரிக்கப்பட்டிருக்கின்றன :—

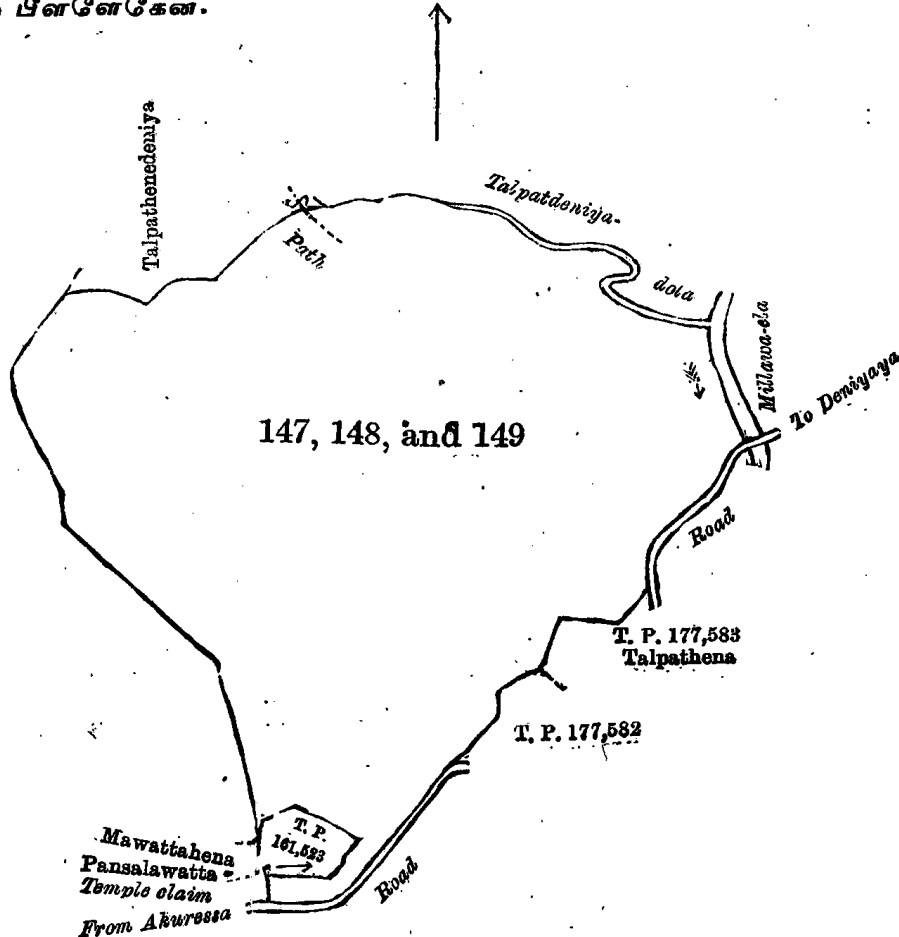
I.

0 $\frac{14}{23, 31}$ ம், $\frac{14}{24, 32}$ ம் அளவுக்கடதாகுகளில்:—

தண்டு.	காணியினது பெயர்.	பிளான் இலக்கம், 10.	விசரலம்.	
			ஏ. ஸ். ப.	
147	...	பறகாதெனியேகேன	...	44 0 10
148	...	பறகாதெனிய	...	0 3 25
149	...	ஷே	...	2 0 0

				46 3 35

எல்லே, வடக்கு-தொன் தாவித் அபேவிக்கறமவும் சிலபேர்களும் உரித்துப்பேசும் தல்பத் தெனியேதொல; கிழக்கு-மில்லொவளல, அக்குரொஸசிலிருந்து தெனியாவுக்குப் போகும் ரோட்டு, தொன் அந்திரிஸ வீரவர்தன நத்யைகவுக்கு அரசாட்சியாரால் வீற்கப்பட்டிருக்கும் தல்பத் கேன (T. P. 177,583 ம் 177,582); தெற்கு-அக்குரொஸசிலிருந்து தெனியாவுக்குப் போகும் ரோட்டு; மேற்கு-வெளிவே. விகாரேஉடைய யன்ஸலவத்த, எ. ஸாய்பு தொரேக்கு அரசாட்சியாரால் வீற்கப்பட்டிருக்கும் மகவத்தேகேன (T. P. 161,522), தொன் தாவித் அபேவிக்கறம் உரித்துப்பேசும் பீள்ளேகேன.



Scale of 8' Chains to an Inch.

Situation : Welive village in Palle pattu of Morowak korale.
Preliminary plan 10.

Lot.	Name of Land.	Extent.	
		A.	R. P.
147	Paragahadeniyahena	44	0 10
148	Paragahadeniya	0	3 25
149	Do.	2	0 0
Sheets O $\frac{14}{23, 31}$ and O $\frac{14}{24, 32}$		46	3 35

Surveyor-General's Office,
Colombo, December 6, 1900.

S. J. C. MORE,
for Surveyor-General.

II.

Preliminary plan 10.

Lot.	Name of Land.	Extent.
		A. R. P.
166	Maguruwilahena and Nawinnehena	22 1 13

on sheet O $\frac{14}{23, 31}$, and bounded as follows : on the north by Kadjugasdeniya sold by Crown to Don Tiyadoris Senanayaka (title plan 91,037), Maguruwila belonging to Vidanapatiranaige Dondris and others, Dangahaliyadda belonging to Abeyawikkrama Don Davit and others, Masmorugahaliyadda belonging to Vidanapatiranaige Don Andris and others; on the east by Lindagawahena claimed by T. Abeyawikkrama; on the south by the Etakaledola, the Gansabhawa road from Banagala to Welive, the Etakaledola; on the west by Kadjugahadeniya claimed by Senanayakage Don Tiyadoris.

இந்த கிணியல் 10.

O $\frac{14}{23, 31}$ கிணியல்பற்றை அடிகாட்டி :-

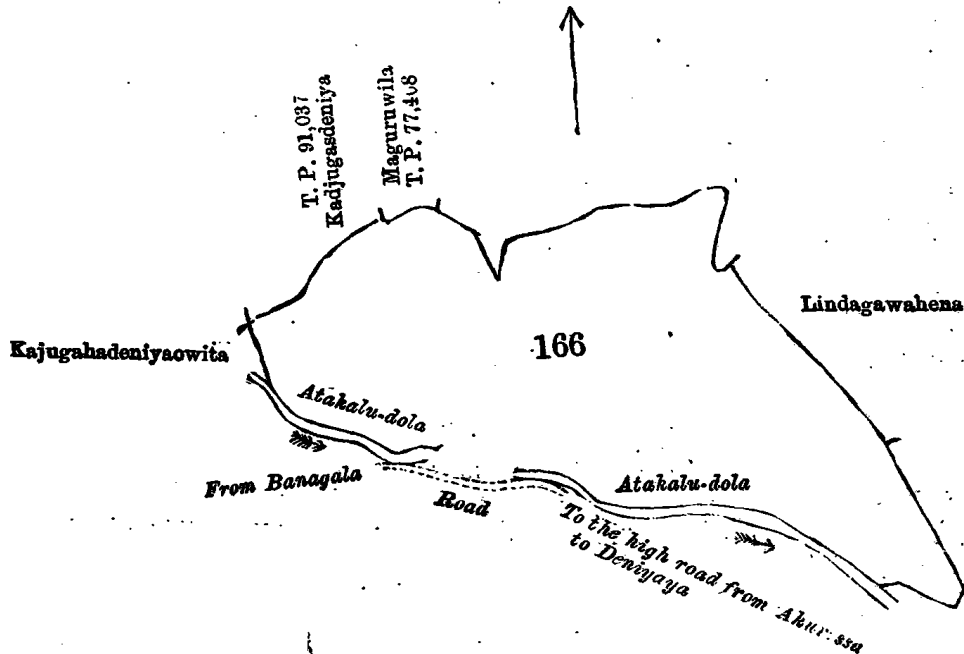
நிலையின்.	ஒடுகை வகை.	நிலைம.
		அ. ர. ப.
166	மதுருவிலகை வகை வாயின்னென	22 1 13

இது இடம்—புறநாடு அண்டிவி விசின் டென் திகடெரீசு செனாயாகை விஷயம் வச்சு வகை டென் (T. P. 91,037), விடகபதிரானகை டென் அந்திரிசு வகை வலின் அலிவின் அகிவி மதுருவிலகை, அலெகலியா டென் டிவின் வகை வலின் அலிவின் அகிவி டென் வகை டென், விடகபதிரானகை டென் அந்திரிசு வகை வலின் அலிவின் அகிவி மச்சொருவகை டென்; வலெகலியா வி. அலெகலியா விசின் அகிவிவகை கிணியல் டென் டென் டென்; டென் டென் டென், வலெகலியா வி டென் டென் வகை வகை வகை வகை டென் திகடெரீசு விசின் அகிவிவகை கிணியல் வகை வகை வகை.

O $\frac{14}{23, 31}$ ம் அளவுக் கடதாசியில் :-

தண்டு.	பிளான் இலக்கம் 10.	விசாலம்.
	காணியினது பெயர்.	அ. ர. ப.
166	மதுருவிலகை, நாவின்னென	22 1 13

எல்லை, வடக்கு-தொன் தியதோரிஸ் ஸேனாயக்கவுக்கு அரசாட்சியாரால் விற்கப்பட்டிருக்கும் கஜகாஸ்தெனிய (T. P. 91,037), விதானபத்திரனகே தொன் திரிசும் சிலபேர்களுக்குமுடைய மதுருவில், அபேவிக்கிரம தொன் தாவித்தும் சிலபேர்களுக்குமுடைய தன்காளியத்த, விதானபத்திரனகே தொன் அந்திரிசும் சிலபேர்களுக்குமுடைய மஸமொறுகாளியத்த; கிழக்கு-நீர். அபேவிக்கிரம உரித்துப்பேசும் லிந்தகாவாகேன; தெற்கு-எட்டகலேதொல, வானகலிவிருந்து வெலிவேக்கு போரும் கம்ஸபாவ ரோட்டு, எட்டகலேதொல; மேற்கு-ஸேனாயக்க தொன் தியதோரிஸ் உரித்துப்பேசும் கஜகாஸ்தெனிய.



Scale of 8 Chains to an Inch.

Preliminary plan 10.

Lot 166 called Maguruwilahena, Nawinnehena, in extent 22A. 1R. 13P., situated in Weliwe village in Palle pattu of Morawak korale.

Sheet No. O $\frac{14}{23, 31}$

Surveyor-General's Office,
Colombo, December 6, 1900.

S. J. C. MORE,
for Surveyor-General.

III.

Lot.	Preliminary plan 10.	Extent.
163	Name of Land.	A. R. P.
...	Kapatenumegodella	... 2 3 12

on sheet O $\frac{14}{23, 31}$ and bounded as follows : on the north by Kaputenuma belonging to Vidanapatiranage Don Adrian, Kaputenumakoratuwa belonging to ditto ; on the east by Pahalakapatenuma belonging to Liyanagama Janis Appu ; on the south by Dangahaliyadda belonging to Abeyawickrama Don Davit, Maguruwila belonging to ditto ; on the west by Rukattanagahaliyadda belonging to Vidanapatiranage Don Mathes and others, Udakumbura sold by Crown to Vidanapatiranage Don Kornelis (title plan 77,410.)

මුල් සිතියම 10.

O $\frac{14}{23, 31}$ සිතියම පවුලට අඩවනුයේ :-

බිම්කම් විෂය	ඉඩම් නම.	බිම්කරය.
163	කපාතෙනුමේ ගොඩවැටු	අ. රු. ප.
...	...	2 3 12


මේ මායිම්—උතුරට විදුනපතිරණගේ දෙන් අදිවියන්ට අයිති කපාතෙනුමද, එම අතට අයිති කපාතෙනුමේ කොරවුමද; නැගෙනහිරට ලියනමගේ පාතිස්අප්පුට අයිති පහලකපාතෙනුමද; දකුණට අබෙයවික්රම දෙන් දැවින්ට අයිති දන්තක ලියද්දද, එම අතට අයිති මගුරුවිලද; බස්නාහිරට විදුනපතිරණගේ දෙන් මගෙස්ට සහ තවත් අතවලින්ට අයිති රුක්අත් තතක ලියද්දද, අනුවුම විසින් විදුනපතිරණගේ දෙන් කොරනේලියට විකුනාපු උඩකුමුරුද (T. P. 77,410).

O $\frac{14}{23, 31}$ ම අளவுක් කළ තාසියයි :-

පිළිගැනීම 10.

තරම.	කාණියිනු පෙයර්.	විචාලය.
163	කපාතෙනුමේ ගොඩවැටු	අ. රු. ප.
...	...	2 3 12

எல்லை, வடக்கு-விதானபத்திரனகே தொன் அதிரியனுடைய கப்பாத்தெனும், மேற்சொல்லியவனுடைய கப்பாத்தெனும்மேகொடுப்பது; கிழக்கு-ளியனகமகே ஜானிஸஅப்பு உடைய பகலகப்பாத்தெனும்; தெற்கு-அபெயவிக்கிரம தொன் தாவித்துடைய தன்காளியத்த, மேற்சொல்லியவனுடைய மகுறுவில்; மேற்கு-விதானபத்திரனகே தொன் மத்தெகம் சிலபேர்களுக்கு முடைய றுக்அத்தனகாளியத்த, விதானபத்திரன தொன் கொர்னேலிகக்கு அரசாட்சியாரால் விற்கப்பட்டிருக்கும் உட்குப்பு (T. P. 77,410).



Scale of 8 Chains to an Inch.

Preliminary plan 10.

Lot 163 called Kapatenumegodella, in extent 2A. 3R. 12P., situated in Weliwe village in Palle pattu of Morawak korale.

Sheet No. O $\frac{14}{23, 31}$

Surveyor-General's Office,
Colombo, December 6, 1900

S. J. C. MORE,
for Surveyor-General.

IV.

Preliminary plan 10.

Lot.	Name of Land.	Extent.
		A. R. P.
165 ...	Maguruwilagodella ...	0 1 10

on sheet O $\frac{14}{23, 31}$ and bounded as follows: on the north by Maguruwila belonging to Vidanapatiranaage Dondris and others; on the east by Dangahaliyadda belonging to Don Davit Abeyawickrama and others; on the south by Maguruwila belonging to Vidanapatiranaage Dondris and others; on the west by Maguruwila belonging to ditto.

මුල් සිතියම 10.

O $\frac{14}{23, 31}$ සිතියමපනුව අඩවනු :-

නමයනුව.	ඉඩමේ නම.	විමසීම.
		අ. රු. ප.
165 ...	මගුරුවිල ගොඩවිලේල ...	0 1 10*

මෙම මාසිම—උතුරට වදනපතිරණයේ දොන ඩවිට්ට්ට් සහ නවත් අසව්වත්ට අසිති මගුරුවිලේල; නැගෙනහිරට දොන ඩවිට් අබේවික්රමව සහ නවත් අසව්වත්ට අසිති දන්තහලිකද්ද; දකුණට වදනපතිරණයේ දොන ඩවිට්ට් සහ නවත් අසව්වත්ට අසිති මගුරුවිලේල; බස්නාහිරට එම අසව්වත්ට අසිති මගුරුවිලේල.

O $\frac{14}{23, 31}$ ම අභ්‍යවක කඳුතාසියිල් :-

පිළිගත් ඉලක්කම 10.

තැන්ග.	කර්ණියිනු පෙයර්.	විසාලය.
		අ. රු. ප.
165 ...	මගුරුවිලකොටෙල්ල ...	0 1 10

ඉස්සේ, වැටුණු-විතානපතිරණයේ දොන ඩවිට්ට් සහ නවත් අසව්වත්ට අසිති මගුරුවිලේල; නැගෙනහිරට දොන ඩවිට් අබේවික්රමව සහ නවත් අසව්වත්ට අසිති දන්තහලිකද්ද; දකුණට වදනපතිරණයේ දොන ඩවිට්ට් සහ නවත් අසව්වත්ට අසිති මගුරුවිලේල; බස්නාහිරට එම අසව්වත්ට අසිති මගුරුවිලේල.



(165)

Scale of 8 Chains to an Inch.

Preliminary plan 10.

Lot 165 called Maguruwilagodella, in extent 0A. 1R. 10P., situated in Weliwe village in Palle pattu of Morawak korale.

Sheet O $\frac{14}{23, 31}$

Surveyor-General's Office.
Colombo. December 6, 1900.

S. J. C. MORE.
for Surveyor-General.